PUG
PIANO URBANISTICO GENERALE

QC.C1.4.5.4

STORICO ARCHEOLOGICO TERRITORIALE
Moderna

Sindaco
Gian Carlo Muzzarelli

Assessore a Urbanistica, Edilizia, Politiche Abitative, Aree Produttive
Anna Maria Vandelli

Direttrice Generale
Valeria Malacarne

Dirigente del Settore Pianificazione Territoriale e Gestione del territorio e RUP
Moro Sergio

Scala 1:20000

Comune di Modena

ADZIONE	ADOZIONE	APPROVAZIONE
Deliberaz.C.C. n° 86 del 29/12/2021	Deliberaz.C.C. n° 78 del 22/12/2022	Deliberaz.C.C. n° del / /

GRUPPI DI PROGETTAZIONE INTERNA ALL'AMMINISTRAZIONE COMUNALE	
UFFICIO di PIANO	
Ufficio PUG	
responsabile ufficio PUG	Simona Pottoglia
valutazione del beneficio pubblico e città pubblica	Giulia Amadori
sistema insediativo, città pubblica e produttivo	Vera Donati
sistema ambientale e flusso pregiudicati per l'ambiente e il paesaggio	Paola Dotti
valutazione del beneficio pubblico, paesaggio e VASAT	Annalisa Lugli
sistema insediativo storico, paesaggio e beni storici	Irma Palmieri
sistema naturale e ambientale e coordinamento VASAT	Anna Pondrelli
sistema insediativo, via Emilia e piattaforme pubblicho	Isabella Turchi
analisi territoriali, urbane, storiche, cartografie	Barbara Balboni Nilva Bulgarelli Francesca D'Alesio Andrea Reggianini
garante della comunicazione e della partecipazione	Catia Rizzo
diritto amministrativo-urbanistico	Marco Biscanti
Ufficio Progetti urbanistici speciali	Morena Croci - responsabile ufficio
sistema informativo territoriale, cartografia	Sonia Cerradi, Tania Federzoni, Diana Boccetto
segreteria tecnica - amministrativa	Roberta Vinci, Christine Widdicks, Anna Severini
Ufficio amministrative pianificazione	Susanna Poletti - responsabile del servizio Antonella Ferri, Maria Grazettina
SETTORE PIANIFICAZIONE E GESTIONE DEL TERRITORIO	
Servizio Promozione del riuso e della rigenerazione urbana e Politiche abitative	Michele A. Tropea - dirigente responsabile del servizio Filippo Boracci, Daniele Bortolotto, Lorenzo Gaudalletti, Maria Giulia Lucchi, Giovanna Palazzi, Giulia Pedrini, Francesca Falzone, Luigi Maietta, Elena Abeti, Anna Tassoni Corrado Gianferrari - dirigente responsabile del servizio
Servizio trasformazioni edilizie	
Ufficio attività edilizia	Marzella Garutti - responsabile ufficio

DIRIGENTI/FUNZIONARI RUMINO SETTORI E SERVIZI DELL'AMMINISTRAZIONE COMUNALE	
Settore Ambiente, mobilità, attività economiche e Sportelli unici	Roberto Bulzoni
Settore Cultura, sport, giovani e promozione della città	Giulio Sesti
Settore LL.PP. e manutenzione della città	Gianluca Perri
Settore Polizia locale, Sicurezza urbana e Protezione civile	Roberto Riva Cambrino
Settore Risorse finanziarie e patrimoniali	Stefania Storti
Settore Risorse umane e Innovazione	Giovanna Ferrari
Settore Servizi educativi e pari opportunità	Patrizia Guerra
Settore Servizi sociali, sanitari e per l'integrazione	Annalisa Righi
Settore Smart city, servizi demografici e partecipazione	Luca Sanatore
In particolare per i seguenti ambiti:	
mobilità	Guido Calvanese, Barbara Cremonini
inquinamento acustico ed elettromagnetico	Daniela Campolieti
sistema storico - archeologico	Francesca Piccinini, Silvia Pellegrini

GRUPPI DI PROGETTAZIONE ESTERNA ALL'AMMINISTRAZIONE COMUNALE	
coordinatore del gruppo di lavoro	Gianfranco Gorelli
rigenerazione della città consolidata e dei paesaggi rurali, disciplina generale città pubblica, paesaggio, disciplina della città storica	Sandra Vecchietti Filippo Boschi
città pubblica, paesaggio, disciplina della città storica	Giovanni Longhi Giovanni Bazzani
supporto per gli aspetti di paesaggio	
città storica e patrimonio culturale	Daniele Pini Anna Trazzi
gruppo di lavoro	Giulia Bertolotti, David Casagrande, Gabriele Marras, Alessio Tangerdi

TEAM E RICERCA	
ambiti produttivi e consumo fabbricati in territorio rurale	CAP - Consorzio aree produttive
suolo - economia	CREDAR
suolo e sottosuolo	A - TEAM Progetti Sostenibili
suolo e clima	Università di Parma
ambiente	Università di Modena e Reggio Emilia
ambiente	Università di Bologna
territorio rurale, consumo incongruo nel rurale e consumerto fabbricati di interesse nel rurale	Università di Parma
indagine su testimoni rappresentativi la popolazione modenese	Fondazione del Monte
aggiornamento microzonazione sismica e CLE, approfondimenti geologici	GEO-XPERT Italia SRL
studio di incidenza ambientale (RE Rete Natura2000)	Studio Giovanni Luca Borgia

Collaborazione del documento di indirizzo a stato predisposto con il contributo del Comitato Scientifico	
paesaggio	MATE Srl Coop a> - PROAP ITALIA srl João Antonio Ribeiro Ferreira Nunes, Andrea Ferrarini, Luca Gaeta, Cristina Gomes Semedo, Tommaso Cesario, Giovanni Ginocchio Politecnico di Milano – Dipartimento di Architettura e Studi Urbani Patrizia Gabellini, Paola Sassoli, Federico Zanfi, Chiara Mantini e la collaborazione di Cristiana Mattioli, Cecilia Sallemi, Francesca Serricorvi Jacopo Gardiano
mobilità	Patrizia Gabellini
fa svolto il coordinamento delle attività del Comitato Scientifico	Patrizia Gabellini

Piano è stato sviluppato anche grazie ai contributi di:	
direttrice generale DG Cultura di Modena Tra le 2020/2050	Pina Dasi
dirigente responsabile del servizio Urbanistica fino al 19/02/2017	Marcello Capucci
per approfondimenti del sistema produttivo	CAP - Consorzio Aree Produttive Luca Biancucci e Silvia Berti
coordinamento ufficio di piano dal 15/04/2018 al 31/08/2018	Barbara Manangoni
Comitato interistituzionale Regione Emilia Romagna e Provincia di Modena	per la Regione Emilia Romagna: Roberto Gabrielli e Barbara Terrizzi, per la Provincia di Modena: Antonella Manicardi e Annalisa Vita

Distribuzione dell'insediamento in relazione agli elementi paleo idrografici e ambientali, censimento dei dati di cartografia storica, bibliografica e di archivio

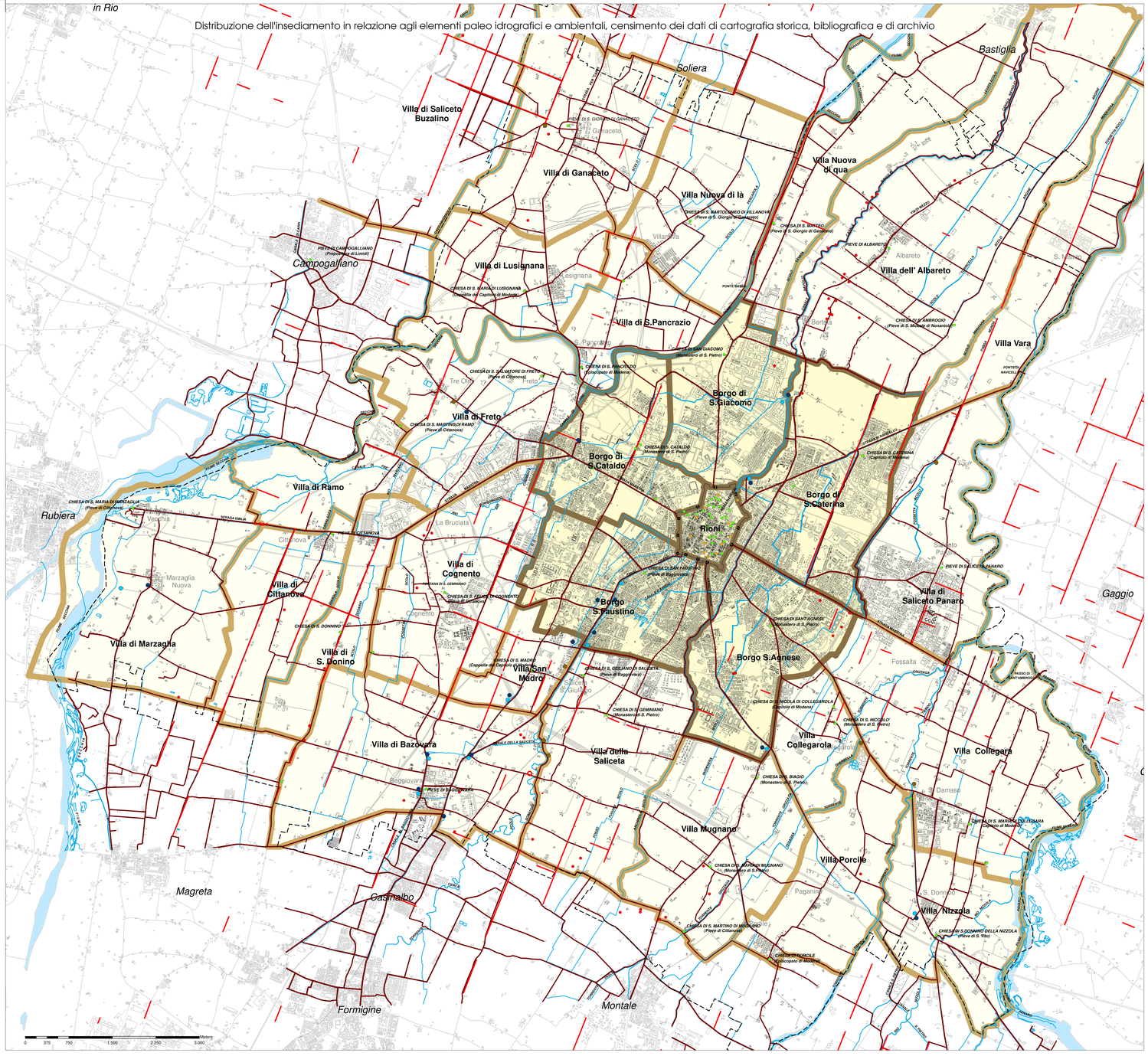

Zone territoriali

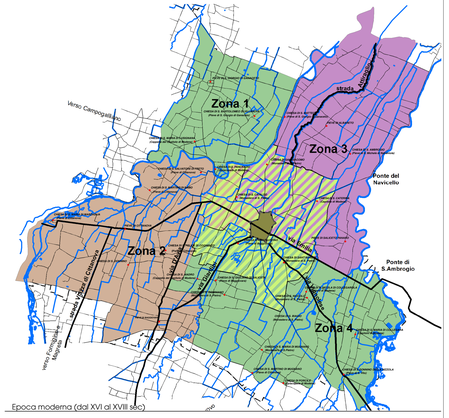

Epoca moderna (dal XVI al XVIII sec)

Sistemi territoriali a rete: rapporto Città e Domini > il legame "amministrativo" con la città

La struttura amministrativa della città, come dal medioevo, è esercitata dal Comune anche per ritaliarsi fuori dalla cerchia murata nel Dilletto o Contado, diviso in tessile superiore ed inferiore corrispondente alla zona a nord e a sud della via Emilia. Il Contado è diviso in Borghi suburbani (collegati alle Cinquantine e Rioni urbani) e in Ville suburbane.

1. **ZONA NORD-OVEST > Strutturata sul versante del fiume Secchia**
   - Villa Nova di là
   - Villa di Ganaceto
   - Villa di S. Pancrazio
   - Villa di Lusignana
   - Villa di Saliceto Buseline
   - *Persistenza del tessuto medievale dei campi e acque in "ordine circolare"*
2. **ZONA OVEST > Strutturata sul fiume Secchia con la città storica (attraversa la via Emilia) e il fiume Secchia**
   - Borgo di S. Giacomo, in direzione NORD
   - Borgo di S. Cataldo, in direzione NORD-OVEST
   - Villa di Freto
   - Villa di Ramo
   - Villa di Cognento
   - Villa di San Mèdro
   - Villa di S. Donino
   - Villa di Cittanova
   - Villa di Marzaglia
   - Villa di Bazovara
   - *Persistenza del tessuto medievale dei campi e acque in "ordine circolare" sul versante territoriale del fiume Secchia.*
   - *e della stessa tessuta urale con struttura stradale in direzione nord-sud sul versante della via Emilia.*
   - *Persistenza del tessuto urale con struttura stradale in direzione nord-sud sul versante della via Emilia*
   - *Asse catalizzatore via Emilia*
3. **ZONA NORD-EST > Strutturata sul versante del canale Naviglio, fra i fiume Secchia e Panaro (fino al Po)**
   - Borgo di S. Caterina, in direzione NORD-EST
   - Villa Nuova di qua
   - Villa dell'Albareto
   - Villa Vara
   - Villa di Saliceto Panaro
   - *Persistenza del reticolo idrografico superficiale*
   - *Asse catalizzatore strada Aiffaglia*
4. **ZONA SUD-EST > Strutturata sul versante del fiume Panaro, ha un forte legame con la città storica**
   - Borgo Sant'Agnese, in direzione SUD-EST
   - Borgo di S. Faustino, in direzione SUD
   - Villa Collegara
   - Villa Collegarola
   - Villa Mugnano
   - Villa Porcile
   - Villa Nizzola
   - *Persistenza del tessuto medievale dei campi e acque in "ordine circolare" sul versante territoriale del fiume Panaro.*
   - *e della stessa tessuta rurale con struttura stradale in direzione policentrica sulla città storica.*
   - *Assi catalizzatori strada per Vignola e strada Giardini (caratterizzate dalla presenza di numerosi mulini e fornaci).*

Documentazione di riscontro
"Ricerca sul Dilletto di Modena con le strade e fiumi, scali ed altre cose notabili" di Gian Battista Isacco Lasdahl, anno 1687.
ASCMO - Archivio Storico Comunale di Modena, Camera segreta.

Città e domini

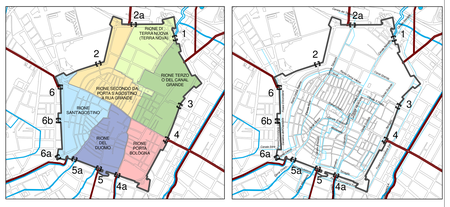

Città e domini

Toponomastica delle Parte di città dopo "addazione erculea" /nei sei Rioni (XVI-XVII-XVIII-XIX sec.)

1. Porta Albareto o Del Castello ..... (al Rione del Tiero Nuovo/Terranova)
   - Panocchia di S. Domenico in Chiesa S. Domenico)
2. Porta del Soccorso ..... (al Rione 'Secondo da Porta S. Agostino' o Rua Grande)
   - Panocchia di S. Michele in Chiesa di S. Maria Pomposa)

2a. Porta Ganaceta ..... (al Rione 'Secondo da Porta S. Agostino o Rua Grande")

3. Porta del Templari ..... (al Rione "Terzo o del Canal grande")
   - Panocchia di S. Biagio nel Carmine in Chiesa S. Biagio)

4. Porta di Bologna ..... (al Rione di "Porta Bologna"; Panocchia di S. Pietro nella Chiesa abbaziale di S. Pietro)

4a. Porta Saragozza ..... (al Rione di "Porta Bologna")

5. Porta Redoccaro o di S. Pietro ..... (al Rione del "Duomo"; Panocchia della Cattedrale in Chiesa Metropolitana)

5a. Porta S. Francesco ..... (al Rione del "Duomo")

6. Porta Sant'Agostino
   - o di Cittanova ..... (al Rione di "S. Agostino"; Panocchia di S. Agostino in Chiesa di S. Agostino)

6a. Porta Boggiovara ..... (al Rione di "S. Agostino")

6b. Porta degli Adelardi ..... (al Rione di "S. Agostino")
   - o Delle Grazie ..... (al Rione di "S. Agostino")

Toponomastica moderna degli ingressi alla città storica (XX-XXI sec.)

1. Scomparsa, era Corso Vittorio Emanuele II
2. Scomparsa, era via Degli Adelardi
3. Scomparsa, era via S. Giovanni del Cantone
4. Largo Porta Bologna ..... (alla Città storica)

4a. Saragozza, era via Saragozza ..... (alla Città storica)

5. Scomparsa, era via Francesco Selmi
6. Largo Porta Sant'Agostino ..... (alla Città storica)

6a. Largo S. Francesco ..... (alla Città storica)

6b. Scomparsa, era via Degli Adelardi

Documentazione di riscontro
"Rione di Canale", estratto dal Fodetta del Comune di Modena, anno 1818.
"Pianta della Città di Modena" di Giovanni Cavazzuti, 1823, litho. per i fratelli Fabbi.
"Pianta della Città di Modena" di Giuseppe Cavazzuti, 1825, litho. per i fratelli Fabbi; Cultrarli e Naturali della Regione Emilia e Romagna, La cartografia storica negli archivi pubblici di Vienna dell'odierna Emilia Romagna, Firenze, 1982.
Giustina Bertuzzi, *Il dominamento edilizio a Modena nella seconda metà del Settecento: la via Emilia*, Aedes Muratoriana, Modena, 1981.
La Città storica del XIX secolo. Un percorso di ricerca per Modena e un modello di indagine conoscitiva, (a cura di) Irma Palmieri, Comune di Modena, Assessorato alla Sviluppo economico e Lavoro, Centro storico, Elio Colombini editore in Modena, 2013.

LEGENDA

Idrografia attuale
- Acque XVII secolo

Insediamenti noti da fonte documentaria

Insediamenti religiosi
- Chiese
- Monasteri
- Fornaci, riconfrontate da : "IGM di primo impianto " 1880
- Mulini, riconfrontati da: "IGM di primo impianto" 1880
- Mulini (XVII sec.)

Insediamenti noti da ricerche archeologiche
- Rinvenimenti archeologici

Le infrastrutturazioni
- Persistenze della centuriazione

Reticolo delle strade al XVII secolo
- Strade
- Mura e porte zingresso alla città
- Borghi suburbani
- Ville suburbane storiche

Perimetro comunale (ap.47/2018)
Nel 1859 a seguito della "Legge La Marmora - Rattazzi", il territorio italiano fu riportito in Province, Circondari, Mandamenti e Comuni. Ogni Comune ebbe una Giunta municipale ed un Consiglio comunale che definì il confine amministrativo del territorio oggetto di governo.

Parrocchie > Cellule aggregative di base: sedi degli "Archivi delle anime" della Comunità modenese

L'aspetto contemporaneo del moderno disegno delle direttrici di traffico e dei nuovi assemblaggi edilizi è il sovrapporsi al precedente assetto, e quest'ultimo è intrecciato soltanto ed in modo sincronicamente invariato nella sostituzione ecclesiastica, riversibile nella "cellula aggregativa di base" cioè la Parrocchia. Le Chiese sono il centro della comunità civile, dei suoi archivi, delle sue memorie, delle sue tradizioni, delle sue feste, delle sue processioni, delle sue consuetudini, delle sue aggregazioni, delle sue inimicizie, delle sue rivalità. Esprimono materiali della loro presenza nei cortili sono le Mostre e gli Orafari, dell'antico devozione nella culto mezzadrile.

Borghi suburbani e Ville suburbane >
- **Pievi** (dal XVI al XVII secolo)
- **Chiese** (dal XVI al XVII secolo)
- **Oratori** (dal XVI al XVII sec.)
- **Tabernacoli-Edicole votive** (dal XVI al XVII sec.)
- **Cappelle nobiliari** (gentilizie, rilevate al XVI-XVII sec.)

1. Parrocchia di S. Giacomo > Borgo di S. Giacomo, in direzione NORD > Chiesa di S. Giacomo (Monastero di S. Pietro)
2. Parrocchia di S. Cataldo > Borgo di S. Cataldo, in direzione NORD-OVEST > Chiesa di S. Cataldo (Monastero di S. Pietro)
3. Parrocchia di S. Caterina > Borgo di S. Caterina, in direzione NORD-EST > Chiesa di S. Caterina
4. Parrocchia di S. Agnese > Borgo Sant'Agnese, in direzione SUD-EST > Chiesa di Sant'Agnese (Monastero di S. Pietro)
5. Parrocchia di S. Faustino > Borgo di S. Faustino, in direzione SUD > Chiesa di San Faustino (Pieve di Baggiovara)

1. ZONA NORD-OVEST > Strutturata sul versante del fiume Secchia

Parrocchia di Villa Nuova di là > Villa Nova di là > Chiesa di S. Bartolomeo di Villanova (Pieve di S. Giorgio di Ganaceto)
Parrocchia di Ganaceto > Villa di Ganaceto > Pieve di S. Giorgio di Ganaceto
Parrocchia di S. Pancrazio > Villa di S. Pancrazio > Chiesa di S. Pancrazio (Episcopato di Modena)
Parrocchia di Lusignano > Villa di Lusignano > Chiesa di S. Maria di Lusignano (Cappella del Capitolo di Modena)

2. ZONA OVEST > Strutturata sul fiume Secchia con la città storica (attraversa la via Emilia) e il fiume Secchia

Parrocchia di Freto > Villa di Freto > Chiesa di S. Salvatore di Freto (Pieve di Cittanova)
Parrocchia di Cittanova > Villa di Cittanova > Pieve di Cittanova
Parrocchia di Ramo > Villa di Ramo > Chiesa di S. Martino di Ramo (Pieve di Cittanova)
Parrocchia di Marzaglia > Villa di Marzaglia > Chiesa di S. Maria di Marzaglia Vecchia (Pieve di Cittanova)
Parrocchia di Bazovara > Villa di Bazovara > Chiesa di S. Maria di Bazovara (Pieve di Baggiovara)

3. ZONA NORD-EST > Strutturata sul versante del canale Naviglio, fra i fiume Secchia e Panaro (fino al Po)

Parrocchia di Villa Nuova di Quo > Villa Nuova di Quo > Chiesa di S. Matteo di Villanova (Pieve di S. Giorgio di Ganaceta)
Parrocchia dell'Albareto > Villa dell'Albareto > Pieve di Albareto
Parrocchia di Villa Vara > Villa Vara > Chiesa di S. Ambrogio (Pieve di S. Michele di Nonantola)
Parrocchia di Saliceto Panaro > Villa di Saliceto Panaro > Pieve di Saliceto Panaro

4. ZONA SUD-EST> Strutturata sul versante del fiume Panaro, ha un forte legame con la città storica

Parrocchia di Collegara > Villa Collegara > Chiesa di S. Maria di Collegara (Capitolo di Modena)
Parrocchia di Collegarola > Villa Collegarola > Chiesa di S. Nicolò di Collegarola (Capitolo di Modena)
Chiesa di S. Nicolò (Monastero di S. Pietro)
Parrocchia della Nizzola > Villa Nizzola > Chiesa di S. Damiano della Nizzola (Pieve di S. Vito)
Parrocchia di Porcile > Villa Porcile > Chiesa di Porcile (Episcopato di Modena)
Parrocchia di Mugnano > Villa Mugnano > Chiesa di S. Maria di Mugnano (Monastero di S. Pietro)
Chiesa di S. Martino di Mugnano (Pieve di Cittanova)
Chiesa di S. Biagio (Monastero di S. Pietro)
Parrocchia della Saliceta > Villa della Saliceta > Chiesa di S. Giuliano di Saliceta (Pieve di Baggiovara)
Chiesa di S. Giorgio (Monastero di S. Pietro)
Parrocchia di San Donino > Villa di San Donino > Chiesa di S. Donino (Episcopato del Capitolo di Modena)

Documentazione di riscontro
1. *"Pianta del Dilletto di Modena con le strade e fiumi, scali ed altre cose notabili" di Gian Battista Isacco Lasdahl, anno 1687.*
2. Bisogni Iagrografici del 1802 *XIII Pieve Impiano*
3. Giovanni Battista Venturi, *Corografia Modenese*, Stampe del Dipl (Dell'Erino) Ipografia Comunale, Modena, 1824.
4. Giuseppe Sel, *Chiese di Modena*, a cura di Giordano Berbicci per Aedes Muratoriana, Modena, 1974.
5. Enrico Guidoni, Carlo Manzari, *Urbanistica di Modena, Modernità e Rinascimento*, Dipartimento di Architettura e Analisi dell'Ambiente degli Studi di Firenze, Aldo Ed. Firenze, 1981, pp. 19-20.
Le informazioni sono state riportate su CTR 2014 in scala 1:20.000.