

PUG



PIANO URBANISTICO GENERALE

Sindaco
Giancarlo Muzzarelli

Assessora a Urbanistica, Edilizia, Politiche Abitative, Aree Produttive
Anna Maria Vandelli

Direttrice Generale
Valeria Meloncelli

Coordinamento generale -
Dirigente del Settore Pianificazione Territoriale e Rigenerazione Urbana e RUP
Maria Sergio

C SISTEMA TERRITORIALE

QC.C3.1.5.2.6

Aggiornamento e integrazione del
censimento di nuclei ed edifici siti in
territorio rurale:
Schede nuclei disciplinati recuperati - Volume 6

ASSUNZIONE
Delibera C.C. n° 86 del 29/12/2021

ADOZIONE
Delibera C.C. n° del / /

APPROVAZIONE
Delibera C.C. n° del / /



Comune
di Modena



**UNIVERSITÀ
DI PARMA**

Attività specialistica, di coordinamento e supporto scientifico, inerente alla predisposizione dei nuovi strumenti urbanistici - il Piano Urbanistico Generale (PUG) – e alla definizione della disciplina degli usi e delle trasformazioni nel territorio rurale, ai sensi dell'art. 36 della nuova Legge Urbanistica Regionale, L.R. 24/2017

CONVENZIONE DI RICERCA

Dipartimento di Ingegneria e Architettura (DIA) dell'Università di Parma e Comune di Modena, Settore Pianificazione territoriale e sostenibilità urbana

ALLEGATO 2.2
Schede di censimento
DR_2020

Dicembre 2021

Gruppo di lavoro del Dipartimento di Ingegneria e Architettura:

Prof. ing. Michele Zazzi (Responsabile scientifico)

Prof. ing. Silvia Rossetti

Prof. arch. Barbara Caselli

Ing. Francesco Botticini

Arch. Marianna Ceci

Ing. Giovanni Tedeschi

DR_2020_2_1

CODICE NUCLEO	CODICE EDIFICIO	INDIRIZZO: VIA, CIV	CATASTO 2019: FG, MAPP	CENSIMENTO
205_86dr	24603	VIA CAMPOBASSO	9205	86 DR_2020
206_19dr	24617	STRADA VIGNOLESE	1015206	22 DR_2020
206_19dr	24607	STRADA VIGNOLESE	0206	19 DR_2020
206_5dr	24606	STRADA DEL DIAMANTE	80206	5 DR_2020
206_5dr	24611	STRADA DEL DIAMANTE	88206	2 DR_2020
207_3dr	24635	STRADA CURTATONA	212207	3 DR_2020
208_21dr	24663	STRADA CURTATONA	182208	46 DR_2020
208_21dr	24658	STRADA CURTATONA	0208	45 DR_2020
208_21dr	24656	STRADA CURTATONA	0208	44 DR_2020
208_21dr	24662	STRADA CURTATONA	182208	21 DR_2020
208_21dr	24665	STRADA CURTATONA	182208	43 DR_2020
209_2dr	24671	VIA EMILIA EST	1224209	3 DR_2020
209_2dr	24674	VIA EMILIA EST	1220209	2 DR_2020
211_124dr	24737	STRADA SCARTAZZA	15211	15 DR_2020
211_124dr	24764	STRADA SCARTAZZA	11211	124 DR_2020
211_2dr	24753	VIA EMILIA EST	1496211	2 DR_2020
211_7dr	24748	VIA EMILIA EST	0211	8 DR_2020
211_7dr	24738	VIA EMILIA EST	1526211	7 DR_2020
212_111dr	24860	STRADA SCARTAZZA	77212	111 DR_2020
212_111dr	24816	STRADA SCARTAZZA	49212	106 DR_2020
212_111dr	24840	STRADA SCARTAZZA	65212	109 DR_2020
212_125dr	24799	STRADELLO BONAGHINO	93212	125 DR_2020
212_142dr	24878	STRADA GRANDE	62212	142 DR_2020
212_164dr	24795	STRADA MONTECATINI	80212	165 DR_2020
212_164dr	24852	STRADA MONTECATINI	80212	56 DR_2020
212_164dr	24780	STRADA MONTECATINI	76212	54 DR_2020
212_275dr	24785	STRADA MONTECATINI	12212	51 DR_2020
212_42dr	24796	STRADA MONTECATINI	1638212	277 DR_2020
212_42dr	24871	STRADA MONTECATINI	0212	42 DR_2020
212_46dr	24875	STRADA MONTECATINI	0212	46 DR_2020
212_46dr	24861	STRADA MONTECATINI	1646212	45 DR_2020
212_84dr	24819	STRADA MONTECATINI	115212	84 DR_2020
212_8dr	24843	STRADA MONTECATINI	0212	78 DR_2020
212_8dr	24814	STRADA MONTECATINI	107212	280 DR_2020
212_8dr	24851	STRADA MONTECATINI	0212	268 DR_2020
212_8dr	24784	STRADA MONTECATINI	0212	279 DR_2020
212_8dr	24802	STRADA MONTECATINI	105212	74 DR_2020
212_8dr	24803	STRADA MONTECATINI	103212	11 DR_2020
212_8dr	24787	STRADA MONTECATINI	0212	10 DR_2020
212_8dr	24831	STRADA MONTECATINI	0212	9 DR_2020
212_8dr	24804	STRADA MONTECATINI	103212	8 DR_2020
213_26dr	32178	STRADA CORLETTO SUD	0213	29 DR_2020
213_26dr	24885	STRADA CORLETTO SUD	281213	26 DR_2020
213_26dr	32182	STRADA CORLETTO SUD	0213	25 DR_2020
213_67dr	24892	STRADA CUCCHIARA	82213	67 DR_2020
213_67dr	24889	STRADA CUCCHIARA	0213	68 DR_2020
214_102dr	24919	STRADELLO DEGLI ORSI	0214	103 DR_2020
214_102dr	24997	STRADELLO DEGLI ORSI	65214	102 DR_2020
214_158dr	25012	STRADA CUCCHIARA	32214	158 DR_2020
214_158dr	24965	STRADA CUCCHIARA	32214	157 DR_2020
214_172dr	25001	VIA JACOPO DA PORTO SUD	0214	175 DR_2020
214_172dr	24930	VIA JACOPO DA PORTO SUD	0214	213 DR_2020
214_172dr	24951	VIA JACOPO DA PORTO SUD	475214	172 DR_2020
214_188dr	24954	VIA PIETRO GIARDINI	1314214	188 DR_2020
214_188dr	24917	VIA PIETRO GIARDINI	1314214	251 DR_2020
214_401dr	25013	VIA JACOPO DA PORTO SUD	463214	56 DR_2020
214_401dr	24969	VIA JACOPO DA PORTO SUD	449214	401 DR_2020
214_47dr	24932	VIA JACOPO DA PORTO SUD	441214	47 DR_2020
214_47dr	24955	VIA JACOPO DA PORTO SUD	447214	419 DR_2020
214_47dr	24949	VIA JACOPO DA PORTO SUD	439214	420 DR_2020
214_47dr	34812	VIA JACOPO DA PORTO SUD	0214	419 DR_2020
214_66dr	24924	STRADELLO RIVA	0214	65 DR_2020
214_66dr	24944	STRADELLO RIVA	0214	68 DR_2020
214_66dr	24950	VIA RIGHI RIVA	0214	67 DR_2020
214_66dr	24915	VIA RIGHI RIVA	7214	66 DR_2020
214_69dr	24938	STRADELLO RIVA	7214	69 DR_2020
216_16dr	25116	STRADA CHIESA SALICETA SAN GIULIANO	22216	16 DR_2020
216_16dr	25113	STRADA CHIESA SALICETA SAN GIULIANO	22216	6 DR_2020
216_16dr	25106	STRADA CHIESA SALICETA SAN GIULIANO	22216	5 DR_2020
216_24dr	25111	STRADELLO STAZIONE	8216	24 DR_2020
216_24dr	25107	STRADELLO STAZIONE	0216	24 DR_2020
216_28dr	25112	VIA PIETRO GIARDINI	941216	28 DR_2020
216_28dr	25117	VIA PIETRO GIARDINI	941216	28 DR_2020
217_1dr	25121	STRADELLO SAN GIULIANO	40217	1 DR_2020
217_4dr	25129	STRADA DELLE FORNACI	35217	14 DR_2020
222_276dr	25483	STRADA VACIGLIO SUD	31222	277 DR_2020
222_276dr	25541	STRADA VACIGLIO SUD	0222	276 DR_2020
222_276dr	25453	STRADA VACIGLIO SUD	1085222	275 DR_2020
222_276dr	25456	STRADA VACIGLIO SUD	1085222	271 DR_2020
222_276dr	25445	STRADA VACIGLIO SUD	1085222	271 DR_2020
222_276dr	25528	STRADA VACIGLIO SUD	1085222	267 DR_2020
222_361dr	25474	STRADA CONTRADA	0222	364 DR_2020
222_361dr	25500	STRADA CONTRADA	404222	362 DR_2020
222_361dr	25513	STRADA CONTRADA	0222	361 DR_2020
222_366dr	25526	STRADA VACIGLIO SUD	1155222	368 DR_2020
222_366dr	25490	STRADA VACIGLIO SUD	1155222	367 DR_2020
222_366dr	25509	STRADA VACIGLIO SUD	1155222	366 DR_2020
223_61dr	25801	STRADA COLLEGAROLA	71223	61 DR_2020
223_61dr	25844	STRADA COLLEGAROLA	0223	119 DR_2020

DR_2020_2_1

225_1dr	25882	STRADA VIGNOLESE	0	225	4	DR_2020
225_1dr	25884	STRADA VIGNOLESE	1012	225	3	DR_2020
225_1dr	25879	STRADA VIGNOLESE	1002	225	1	DR_2020
225_22dr	25881	STRADA CURTATONA	0	225	25	DR_2020
225_22dr	25892	STRADA CURTATONA	0	225	74	DR_2020
225_22dr	25886	STRADA CURTATONA	215	225	22	DR_2020
226_110dr	25980	STRADA COLLEGAROLA	91	226	110	DR_2020
226_110dr	25924	STRADA COLLEGAROLA	0	226	108	DR_2020
226_110dr	25996	STRADA COLLEGAROLA	91	226	109	DR_2020
226_113dr	25925	STRADA COLLEGAROLA	160	226	113	DR_2020
226_114dr	25920	STRADA COLLEGAROLA	162	226	114	DR_2020
226_114dr	25962	STRADA COLLEGAROLA	162	226	115	DR_2020
226_131dr	25959	STRADA COLLEGAROLA	130	226	135	DR_2020
226_131dr	25935	STRADA COLLEGAROLA	0	226	136	DR_2020
226_131dr	25956	STRADA COLLEGAROLA	1054	226	131	DR_2020
226_3dr	25964	STRADA VIGNOLESE	1040	226	3	DR_2020
226_3dr	25970	STRADA VIGNOLESE	0	226	2	DR_2020
226_3dr	25928	STRADA VIGNOLESE	0	226	1	DR_2020
226_45dr	25952	STRADA VIGNOLESE	1071	226	46	DR_2020
226_45dr	25945	STRADA VIGNOLESE	1071	226	45	DR_2020
226_45dr	25923	STRADA VIGNOLESE	1071	226	44	DR_2020
226_60dr	25901	STRADA COLLEGAROLA	0	226	60	DR_2020
226_60dr	25917	STRADA COLLEGAROLA	0	226	60	DR_2020
226_60dr	25986	STRADA COLLEGAROLA	183	226	60	DR_2020
226_67dr	25963	STRADA COLLEGAROLA	190	226	A	DR_2020
226_67dr	25971	STRADA COLLEGAROLA	0	226	304	DR_2020
226_67dr	25934	STRADA COLLEGAROLA	194	226	67	DR_2020
226_6dr	25936	STRADA VIGNOLESE	1047	226	6	DR_2020
226_6dr	25932	STRADA VIGNOLESE	1047	226	5	DR_2020
226_87dr	25974	STRADA VIGNOLESE	1074	226	87	DR_2020
226_87dr	25967	STRADA VIGNOLESE	1074	226	86	DR_2020
226_97dr	25940	STRADA VIGNOLESE	1102	226	97	DR_2020
226_97dr	25990	STRADA VIGNOLESE	1094	226	95	DR_2020
226_97dr	25947	STRADA VIGNOLESE	1086	226	92	DR_2020
227_112dr	26047	STRADELLO MASSA	63	227	113	DR_2020
227_112dr	26013	STRADELLO MASSA	63	227	112	DR_2020
227_112dr	26068	STRADELLO MASSA	63	227	114	DR_2020
227_131dr	26002	STRADA SCARTAZZA	0	227	131	DR_2020
227_131dr	26020	STRADA SCARTAZZA	82	227	190	DR_2020
227_131dr	26009	STRADA SCARTAZZA	0	227	191	DR_2020
227_131dr	26064	STRADA SCARTAZZA	82	227	129	DR_2020
227_131dr	26070	STRADA SCARTAZZA	82	227	189	DR_2020
227_140dr	26018	STRADA CURTATONA	68	227	63	DR_2020
227_235dr	26014	STRADA CURTATONA	75	227	235	DR_2020
227_36dr	26025	STRADA CURTATONA	156	227	36	DR_2020
227_52dr	26033	STRADA CURTATONA	0	227	55	DR_2020
227_52dr	26058	STRADA CURTATONA	92	227	54	DR_2020
227_52dr	26031	STRADA CURTATONA	92	227	52	DR_2020
227_8dr	26027	STRADA CURTATONA	0	227	8	DR_2020
227_8dr	26043	STRADA CURTATONA	0	227	9	DR_2020
228_103dr	26073	STRADELLO BAGGIOVARA	99	228	104	DR_2020
228_103dr	26108	STRADELLO BAGGIOVARA	105	228	103	DR_2020
228_67dr	26080	STRADA CORLETTO SUD	0	228	68	DR_2020
228_67dr	26077	STRADA CORLETTO SUD	0	228	70	DR_2020
228_67dr	26126	STRADA CORLETTO SUD	0	228	75	DR_2020
228_67dr	26086	STRADA CORLETTO SUD	414	228	71	DR_2020
228_67dr	26104	STRADA CORLETTO SUD	414	228	67	DR_2020
228_67dr	26100	STRADA CORLETTO SUD	0	228	69	DR_2020
228_82dr	26076	STRADA CORLETTO SUD	415	228	82	DR_2020
228_8dr	26099	STRADA PEDERZONA	51	228	8	DR_2020
228_8dr	26122	STRADA PEDERZONA	51	228	11	DR_2020
228_8dr	26127	STRADA PEDERZONA	55	228	8	DR_2020
229_29dr	26225	STRADA CUCCHIARA	14	229	31	DR_2020
229_29dr	26223	STRADA CUCCHIARA	0	229	22	DR_2020
229_29dr	26178	STRADA CUCCHIARA	0	229	30	DR_2020
229_29dr	26211	STRADA CUCCHIARA	14	229	29	DR_2020
229_29dr	26194	STRADA CUCCHIARA	0	229	29	DR_2020
229_29dr	26188	VIA JACOPO DA PORTO SUD	500	229	26	DR_2020
229_29dr	26153	VIA JACOPO DA PORTO SUD	0	229	24	DR_2020
229_29dr	26132	VIA JACOPO DA PORTO SUD	0	229	25	DR_2020
230_155dr	26322	STRADA CADIANE	0	230	155	DR_2020
230_155dr	26275	STRADA CADIANE	56	230	155	DR_2020
230_176dr	26239	STRADELLO OPERA PIA BIANCHI	11	230	176	DR_2020
230_176dr	26315	STRADELLO OPERA PIA BIANCHI	0	230	177	DR_2020
230_19dr	26298	VIA PIETRO GIARDINI	1306	230	12	DR_2020
230_19dr	26326	VIA PIETRO GIARDINI	1306	230	13	DR_2020
230_19dr	26253	VIA PIETRO GIARDINI	1296	230	19	DR_2020
230_19dr	26251	VIA PIETRO GIARDINI	1296	230	21	DR_2020
230_26dr	26258	VIA PIETRO GIARDINI	1270	230	26	DR_2020
230_310dr	26297	STRADA CADIANE	19	230	310	DR_2020
230_310dr	26247	STRADA CADIANE	18	230	309	DR_2020
230_35dr	26300	STRADA FORMIGINA	687	230	35	DR_2020
230_72dr	26331	VIA PIETRO GIARDINI	1195	230	70	DR_2020
230_72dr	26337	VIA PIETRO GIARDINI	1195	230	72	DR_2020
230_7dr	26311	STRADELLO GALASSI	0	230	276	DR_2020
230_7dr	26293	STRADELLO GALASSI	690	230	7	DR_2020
230_87dr	26255	STRADA CADIANE	0	230	87	DR_2020
230_87dr	26243	STRADA CADIANE	23	230	85	DR_2020
230_96dr	26262	VIA PIETRO GIARDINI	1155	230	245	DR_2020
230_96dr	26271	VIA PIETRO GIARDINI	1155	230	96	DR_2020
230_96dr	26276	VIA PIETRO GIARDINI	0	230	96	DR_2020
231_4dr	26445	STRADA STRADELLA	79	231	4	DR_2020

DR_2020_parte2

CODICE NUCLEO	CODICE EDIFICIO	INDIRIZZO: VIA, CIV		CATASTO 2019: FG, MAPP		CENSIMENTO
205_86dr	24603	VIA CAMPOBASSO	9	205	86	DR_2020
206_19dr	24617	STRADA VIGNOLESE	1015	206	22	DR_2020
206_19dr	24607	STRADA VIGNOLESE	0	206	19	DR_2020
206_5dr	24606	STRADA DEL DIAMANTE	80	206	5	DR_2020
206_5dr	24611	STRADA DEL DIAMANTE	88	206	2	DR_2020
207_3dr	24635	STRADA CURTATONA	212	207	3	DR_2020
208_21dr	24663	STRADA CURTATONA	182	208	46	DR_2020
208_21dr	24658	STRADA CURTATONA	0	208	45	DR_2020
208_21dr	24656	STRADA CURTATONA	0	208	44	DR_2020
208_21dr	24662	STRADA CURTATONA	182	208	21	DR_2020
208_21dr	24665	STRADA CURTATONA	182	208	43	DR_2020
209_2dr	24671	VIA EMILIA EST	1224	209	3	DR_2020
209_2dr	24674	VIA EMILIA EST	1220	209	2	DR_2020
211_124dr	24737	STRADA SCARTAZZA	15	211	15	DR_2020
211_124dr	24764	STRADA SCARTAZZA	11	211	124	DR_2020
211_2dr	24753	VIA EMILIA EST	1496	211	2	DR_2020
211_7dr	24748	VIA EMILIA EST	0	211	8	DR_2020
211_7dr	24738	VIA EMILIA EST	1526	211	7	DR_2020
212_111dr	24860	STRADA SCARTAZZA	77	212	111	DR_2020
212_111dr	24816	STRADA SCARTAZZA	49	212	106	DR_2020
212_111dr	24840	STRADA SCARTAZZA	65	212	109	DR_2020
212_125dr	24799	STRADELLO BONAGHINO	93	212	125	DR_2020
212_142dr	24878	STRADA GRANDE	62	212	142	DR_2020
212_164dr	24795	STRADA MONTECATINI	80	212	165	DR_2020
212_164dr	24852	STRADA MONTECATINI	80	212	56	DR_2020
212_164dr	24780	STRADA MONTECATINI	76	212	54	DR_2020
212_275dr	24785	STRADA MONTECATINI	12	212	51	DR_2020
212_42dr	24796	STRADA MONTECATINI	1638	212	277	DR_2020
212_42dr	24871	STRADA MONTECATINI	0	212	42	DR_2020
212_46dr	24875	STRADA MONTECATINI	0	212	46	DR_2020
212_46dr	24861	STRADA MONTECATINI	1646	212	45	DR_2020
212_84dr	24819	STRADA MONTECATINI	115	212	84	DR_2020
212_8dr	24843	STRADA MONTECATINI	0	212	78	DR_2020
212_8dr	24814	STRADA MONTECATINI	107	212	280	DR_2020
212_8dr	24851	STRADA MONTECATINI	0	212	268	DR_2020
212_8dr	24784	STRADA MONTECATINI	0	212	279	DR_2020
212_8dr	24802	STRADA MONTECATINI	105	212	74	DR_2020
212_8dr	24803	STRADA MONTECATINI	103	212	11	DR_2020
212_8dr	24787	STRADA MONTECATINI	0	212	10	DR_2020
212_8dr	24831	STRADA MONTECATINI	0	212	9	DR_2020
212_8dr	24804	STRADA MONTECATINI	103	212	8	DR_2020
213_26dr	32178	STRADA CORLETTO SUD	0	213	29	DR_2020
213_26dr	24885	STRADA CORLETTO SUD	281	213	26	DR_2020
213_26dr	32182	STRADA CORLETTO SUD	0	213	25	DR_2020
213_67dr	24892	STRADA CUCCHIARA	82	213	67	DR_2020
213_67dr	24889	STRADA CUCCHIARA	0	213	68	DR_2020
214_102dr	24919	STRADELLO DEGLI ORSI	0	214	103	DR_2020
214_102dr	24997	STRADELLO DEGLI ORSI	65	214	102	DR_2020
214_158dr	25012	STRADA CUCCHIARA	32	214	158	DR_2020
214_158dr	24965	STRADA CUCCHIARA	32	214	157	DR_2020
214_172dr	25001	VIA JACOPO DA PORTO SUD	0	214	175	DR_2020

DR_2020_parte2

CODICE NUCLEO	CODICE EDIFICIO	INDIRIZZO: VIA, CIV		CATASTO 2019: FG, MAPP		CENSIMENTO
214_172dr	24930	VIA JACOPO DA PORTO SUD	0	214	213	DR_2020
214_172dr	24951	VIA JACOPO DA PORTO SUD	475	214	172	DR_2020
214_188dr	24954	VIA PIETRO GIARDINI	1314	214	188	DR_2020
214_188dr	24917	VIA PIETRO GIARDINI	1314	214	251	DR_2020
214_401dr	25013	VIA JACOPO DA PORTO SUD	463	214	56	DR_2020
214_401dr	24969	VIA JACOPO DA PORTO SUD	449	214	401	DR_2020
214_47dr	24932	VIA JACOPO DA PORTO SUD	441	214	47	DR_2020
214_47dr	24955	VIA JACOPO DA PORTO SUD	447	214	419	DR_2020
214_47dr	24949	VIA JACOPO DA PORTO SUD	439	214	420	DR_2020
214_47dr	34812	VIA JACOPO DA PORTO SUD	0	214	419	DR_2020
214_66dr	24924	STRADELLO RIVA	0	214	65	DR_2020
214_66dr	24944	STRADELLO RIVA	0	214	68	DR_2020
214_66dr	24950	VIA RIGHI RIVA	0	214	67	DR_2020
214_66dr	24915	VIA RIGHI RIVA	7	214	66	DR_2020
214_69dr	24938	STRADELLO RIVA	7	214	69	DR_2020
216_16dr	25116	STRADA CHIESA SALICETA SAN GIULIANO	22	216	16	DR_2020
216_16dr	25113	STRADA CHIESA SALICETA SAN GIULIANO	22	216	6	DR_2020
216_16dr	25106	STRADA CHIESA SALICETA SAN GIULIANO	22	216	5	DR_2020
216_24dr	25111	STRADELLO STAZIONE	8	216	24	DR_2020
216_24dr	25107	STRADELLO STAZIONE	0	216	24	DR_2020
216_28dr	25112	VIA PIETRO GIARDINI	941	216	28	DR_2020
216_28dr	25117	VIA PIETRO GIARDINI	941	216	28	DR_2020
217_1dr	25121	STRADELLO SAN GIULIANO	40	217	1	DR_2020
217_4dr	25129	STRADA DELLE FORNACI	35	217	14	DR_2020
222_276dr	25483	STRADA VACIGLIO SUD	31	222	277	DR_2020
222_276dr	25541	STRADA VACIGLIO SUD	0	222	276	DR_2020
222_276dr	25453	STRADA VACIGLIO SUD	1085	222	275	DR_2020
222_276dr	25456	STRADA VACIGLIO SUD	1085	222	271	DR_2020
222_276dr	25445	STRADA VACIGLIO SUD	1085	222	271	DR_2020
222_276dr	25528	STRADA VACIGLIO SUD	1085	222	267	DR_2020
222_361dr	25474	STRADA CONTRADA	0	222	364	DR_2020
222_361dr	25500	STRADA CONTRADA	404	222	362	DR_2020
222_361dr	25513	STRADA CONTRADA	0	222	361	DR_2020
222_366dr	25526	STRADA VACIGLIO SUD	1155	222	368	DR_2020
222_366dr	25490	STRADA VACIGLIO SUD	1155	222	367	DR_2020
222_366dr	25509	STRADA VACIGLIO SUD	1155	222	366	DR_2020
223_61dr	25801	STRADA COLLEGAROLA	71	223	61	DR_2020
223_61dr	25844	STRADA COLLEGAROLA	0	223	119	DR_2020
225_1dr	25882	STRADA VIGNOLESE	0	225	4	DR_2020
225_1dr	25884	STRADA VIGNOLESE	1012	225	3	DR_2020
225_1dr	25879	STRADA VIGNOLESE	1002	225	1	DR_2020
225_22dr	25881	STRADA CURTATONA	0	225	25	DR_2020
225_22dr	25892	STRADA CURTATONA	0	225	74	DR_2020
225_22dr	25886	STRADA CURTATONA	215	225	22	DR_2020
226_110dr	25980	STRADA COLLEGAROLA	91	226	110	DR_2020
226_110dr	25924	STRADA COLLEGAROLA	0	226	108	DR_2020
226_110dr	25996	STRADA COLLEGAROLA	91	226	109	DR_2020
226_113dr	25925	STRADA COLLEGAROLA	160	226	113	DR_2020
226_114dr	25920	STRADA COLLEGAROLA	162	226	114	DR_2020
226_114dr	25962	STRADA COLLEGAROLA	162	226	115	DR_2020
226_131dr	25959	STRADA COLLEGAROLA	130	226	135	DR_2020

DR_2020_parte2

CODICE NUCLEO	CODICE EDIFICIO	INDIRIZZO: VIA, CIV		CATASTO 2019: FG, MAPP		CENSIMENTO
226_131dr	25935	STRADA COLLEGAROLA	0	226	136	DR_2020
226_131dr	25956	STRADA COLLEGAROLA	1054	226	131	DR_2020
226_3dr	25964	STRADA VIGNOLESE	1040	226	3	DR_2020
226_3dr	25970	STRADA VIGNOLESE	0	226	2	DR_2020
226_3dr	25928	STRADA VIGNOLESE	0	226	1	DR_2020
226_45dr	25952	STRADA VIGNOLESE	1071	226	46	DR_2020
226_45dr	25945	STRADA VIGNOLESE	1071	226	45	DR_2020
226_45dr	25923	STRADA VIGNOLESE	1071	226	44	DR_2020
226_60dr	25901	STRADA COLLEGAROLA	0	226	60	DR_2020
226_60dr	25917	STRADA COLLEGAROLA	0	226	60	DR_2020
226_60dr	25986	STRADA COLLEGAROLA	183	226	60	DR_2020
226_67dr	25963	STRADA COLLEGAROLA	190	226	A	DR_2020
226_67dr	25971	STRADA COLLEGAROLA	0	226	304	DR_2020
226_67dr	25934	STRADA COLLEGAROLA	194	226	67	DR_2020
226_6dr	25936	STRADA VIGNOLESE	1047	226	6	DR_2020
226_6dr	25932	STRADA VIGNOLESE	1047	226	5	DR_2020
226_87dr	25974	STRADA VIGNOLESE	1074	226	87	DR_2020
226_87dr	25967	STRADA VIGNOLESE	1074	226	86	DR_2020
226_97dr	25940	STRADA VIGNOLESE	1102	226	97	DR_2020
226_97dr	25990	STRADA VIGNOLESE	1094	226	95	DR_2020
226_97dr	25947	STRADA VIGNOLESE	1086	226	92	DR_2020
227_112dr	26047	STRADELLO MASSA	63	227	113	DR_2020
227_112dr	26013	STRADELLO MASSA	63	227	112	DR_2020
227_112dr	26068	STRADELLO MASSA	63	227	114	DR_2020
227_131dr	26002	STRADA SCARTAZZA	0	227	131	DR_2020
227_131dr	26020	STRADA SCARTAZZA	82	227	190	DR_2020
227_131dr	26009	STRADA SCARTAZZA	0	227	191	DR_2020
227_131dr	26064	STRADA SCARTAZZA	82	227	129	DR_2020
227_131dr	26070	STRADA SCARTAZZA	82	227	189	DR_2020
227_140dr	26018	STRADA CURTATONA	68	227	63	DR_2020
227_235dr	26014	STRADA CURTATONA	75	227	235	DR_2020
227_36dr	26025	STRADA CURTATONA	156	227	36	DR_2020
227_52dr	26033	STRADA CURTATONA	0	227	55	DR_2020
227_52dr	26058	STRADA CURTATONA	92	227	54	DR_2020
227_52dr	26031	STRADA CURTATONA	92	227	52	DR_2020
227_8dr	26027	STRADA CURTATONA	0	227	8	DR_2020
227_8dr	26043	STRADA CURTATONA	0	227	9	DR_2020
228_103dr	26073	STRADELLO BAGGIOVARA	99	228	104	DR_2020
228_103dr	26108	STRADELLO BAGGIOVARA	105	228	103	DR_2020
228_67dr	26080	STRADA CORLETTO SUD	0	228	68	DR_2020
228_67dr	26077	STRADA CORLETTO SUD	0	228	70	DR_2020
228_67dr	26126	STRADA CORLETTO SUD	0	228	75	DR_2020
228_67dr	26086	STRADA CORLETTO SUD	414	228	71	DR_2020
228_67dr	26104	STRADA CORLETTO SUD	414	228	67	DR_2020
228_67dr	26100	STRADA CORLETTO SUD	0	228	69	DR_2020
228_82dr	26076	STRADA CORLETTO SUD	415	228	82	DR_2020
228_8dr	26099	STRADA PEDERZONA	51	228	8	DR_2020
228_8dr	26122	STRADA PEDERZONA	51	228	11	DR_2020
228_8dr	26127	STRADA PEDERZONA	55	228	8	DR_2020
229_29dr	26225	STRADA CUCCHIARA	14	229	31	DR_2020
229_29dr	26223	STRADA CUCCHIARA	0	229	22	DR_2020

DR_2020_parte2

CODICE NUCLEO	CODICE EDIFICIO	INDIRIZZO: VIA, CIV		CATASTO 2019: FG, MAPP		CENSIMENTO
229_29dr	26178	STRADA CUCCHIARA	0	229	30	DR_2020
229_29dr	26211	STRADA CUCCHIARA	14	229	29	DR_2020
229_29dr	26194	STRADA CUCCHIARA	0	229	29	DR_2020
229_29dr	26188	VIA JACOPO DA PORTO SUD	500	229	26	DR_2020
229_29dr	26153	VIA JACOPO DA PORTO SUD	0	229	24	DR_2020
229_29dr	26132	VIA JACOPO DA PORTO SUD	0	229	25	DR_2020
230_155dr	26322	STRADA CADIANE	0	230	155	DR_2020
230_155dr	26275	STRADA CADIANE	56	230	155	DR_2020
230_176dr	26239	STRADELLO OPERA PIA BIANCHI	11	230	176	DR_2020
230_176dr	26315	STRADELLO OPERA PIA BIANCHI	0	230	177	DR_2020
230_19dr	26298	VIA PIETRO GIARDINI	1306	230	12	DR_2020
230_19dr	26326	VIA PIETRO GIARDINI	1306	230	13	DR_2020
230_19dr	26253	VIA PIETRO GIARDINI	1296	230	19	DR_2020
230_19dr	26251	VIA PIETRO GIARDINI	1296	230	21	DR_2020
230_26dr	26258	VIA PIETRO GIARDINI	1270	230	26	DR_2020
230_310dr	26297	STRADA CADIANE	19	230	310	DR_2020
230_310dr	26247	STRADA CADIANE	18	230	309	DR_2020
230_35dr	26300	STRADA FORMIGINA	687	230	35	DR_2020
230_72dr	26331	VIA PIETRO GIARDINI	1195	230	70	DR_2020
230_72dr	26337	VIA PIETRO GIARDINI	1195	230	72	DR_2020
230_7dr	26311	STRADELLO GALASSI	0	230	276	DR_2020
230_7dr	26293	STRADELLO GALASSI	690	230	7	DR_2020
230_87dr	26255	STRADA CADIANE	0	230	87	DR_2020
230_87dr	26243	STRADA CADIANE	23	230	85	DR_2020
230_96dr	26262	VIA PIETRO GIARDINI	1155	230	245	DR_2020
230_96dr	26271	VIA PIETRO GIARDINI	1155	230	96	DR_2020
230_96dr	26276	VIA PIETRO GIARDINI	0	230	96	DR_2020
231_111dr	26413	STRADA STRADELLA	166	231	111	DR_2020
231_111dr	26397	STRADA STRADELLA	162	231	110	DR_2020
231_127dr	26406	STRADA STRADELLA	0	231	127	DR_2020
231_132dr	26351	STRADA STRADELLA	185	231	132	DR_2020
231_142dr	26449	STRADA DELLE FORNACI	74	231	142	DR_2020
231_144dr	26463	STRADA CADIANE	171	231	144	DR_2020
231_151dr	26396	STRADA CADIANE	90	231	151	DR_2020
231_151dr	26378	STRADA CADIANE	90	231	306	DR_2020
231_151dr	26427	STRADA CADIANE	90	231	152	DR_2020
231_164dr	26391	STRADA STRADELLA	188	231	164	DR_2020
231_169dr	26368	STRADA CADIANE	166	231	172	DR_2020
231_169dr	26460	STRADA CADIANE	0	231	171	DR_2020
231_169dr	26425	STRADA CADIANE	162	231	169	DR_2020
231_236dr	26360	STRADA CADIANE	0	231	185	DR_2020
231_236dr	26401	STRADA CADIANE	172	231	236	DR_2020
231_236dr	26443	STRADA CADIANE	172	231	184	DR_2020
231_36dr	26407	STRADA STRADELLA	84	231	37	DR_2020
231_36dr	26404	STRADA STRADELLA	84	231	36	DR_2020
231_4dr	26445	STRADA STRADELLA	79	231	4	DR_2020
231_62dr	26369	STRADA STRADELLA	100	231	55	DR_2020
231_62dr	26361	STRADA STRADELLA	0	231	64	DR_2020
231_62dr	26442	STRADA STRADELLA	105	231	53	DR_2020
231_62dr	26441	STRADA STRADELLA	105	231	62	DR_2020
231_90dr	26450	STRADA STRADELLA	96	231	311	DR_2020

DR_2020_parte2

CODICE NUCLEO	CODICE EDIFICIO	INDIRIZZO: VIA, CIV		CATASTO 2019: FG, MAPP		CENSIMENTO
231_90dr	26365	STRADA STRADELLA	96	231	90	DR_2020
231_90dr	26408	STRADA STRADELLA	0	231	312	DR_2020
231_90dr	26402	STRADA STRADELLA	0	231	313	DR_2020
232_101dr	26468	STRADA DELLE FORNACI	25	232	101	DR_2020
232_101dr	26475	STRADA DELLE FORNACI	19	232	100	DR_2020
232_124dr	26534	STRADA STRADELLA	60	232	123	DR_2020
232_124dr	26538	STRADA STRADELLA	60	232	124	DR_2020
232_296dr	26482	STRADA CONTRADA	22	232	296	DR_2020
232_296dr	26499	STRADA CONTRADA	22	232	294	DR_2020
232_317dr	26465	STRADA CONTRADA	192	232	317	DR_2020
232_46dr	26524	STRADA CONTRADA	74	232	46	DR_2020
232_46dr	26466	STRADA CONTRADA	74	232	43	DR_2020
232_46dr	26487	STRADA CONTRADA	0	232	292	DR_2020
232_54dr	26520	STRADA CONTRADA	104	232	54	DR_2020
232_54dr	26494	STRADA CONTRADA	104	232	55	DR_2020
232_56dr	26509	STRADA CONTRADA	110	232	56	DR_2020
232_6dr	26533	STRADA CONTRADA	127	232	6	DR_2020
232_6dr	26544	STRADA CONTRADA	127	232	7	DR_2020
232_6dr	26489	STRADA CONTRADA	127	232	8	DR_2020
232_6dr	26492	STRADA CONTRADA	127	232	6	DR_2020
232_72dr	26515	STRADA CONTRADA	0	232	72	DR_2020
232_72dr	26507	STRADA CONTRADA	154	232	72	DR_2020
232_76dr	26545	STRADA CONTRADA	160	232	76	DR_2020
232_88dr	26528	STRADA DELLE FORNACI	0	232	89	DR_2020
232_88dr	26498	STRADA DELLE FORNACI	20	232	88	DR_2020
232_88dr	26503	STRADA DELLE FORNACI	20	232	90	DR_2020
232_88dr	26535	STRADA DELLE FORNACI	20	232	87	DR_2020
233_104dr	26599	STRADA CONTRADA	282	233	104	DR_2020
233_12dr	26604	STRADA CONTRADA	235	233	14	DR_2020
233_12dr	26566	STRADA CONTRADA	231	233	12	DR_2020
233_12dr	26632	STRADA CONTRADA	0	233	11	DR_2020
233_12dr	26598	STRADA CONTRADA	0	233	13	DR_2020
233_340dr	26610	STRADELLO ARMENONE	57	233	309	DR_2020
233_340dr	26627	STRADELLO ARMENONE	57	233	340	DR_2020
233_41dr	26550	STRADA CONTRADA	0	233	40	DR_2020
233_41dr	26626	STRADA CONTRADA	271	233	41	DR_2020
233_4dr	26606	STRADELLO POLI	13	233	4	DR_2020
233_4dr	26568	STRADELLO POLI	13	233	3	DR_2020
233_54dr	26578	STRADA CONTRADA	297	233	54	DR_2020
233_60dr	26623	STRADA CONTRADA	0	233	60	DR_2020
233_62dr	26564	STRADA CONTRADA	309	233	62	DR_2020
233_74dr	26574	STRADA CONTRADA	238	233	84	DR_2020
233_74dr	26569	STRADA CONTRADA	238	233	84	DR_2020
233_74dr	26628	STRADA CONTRADA	238	233	83	DR_2020
233_74dr	26622	STRADA CONTRADA	226	233	74	DR_2020
233_91dr	26591	STRADA CONTRADA	248	233	91	DR_2020
234_232dr	26678	STRADA CONTRADA	323	234	232	DR_2020
236_108dr	26900	STRADA CADIANE	289	236	108	DR_2020
236_118dr	26985	STRADA CADIANE	315	236	118	DR_2020
236_304dr	26899	STRADA CONTRADA	348	236	304	DR_2020
236_304dr	26955	STRADA CONTRADA	0	236	365	DR_2020

DR_2020_parte2

CODICE NUCLEO	CODICE EDIFICIO	INDIRIZZO: VIA, CIV		CATASTO 2019: FG, MAPP		CENSIMENTO
236_38dr	26905	STRADA CONTRADA	360	236	38	DR_2020
236_63dr	26888	STRADA CONTRADA	0	236	64	DR_2020
236_63dr	26950	STRADA CONTRADA	372	236	63	DR_2020
237_11dr	27029	STRADA GHERBELLA	60	237	11	DR_2020
237_11dr	27049	STRADA GHERBELLA	44	237	6	DR_2020
237_21dr	27045	STRADA MINUTARA	0	237	21	DR_2020
237_257dr	27008	STRADA BELLARIA	84	237	257	DR_2020
237_257dr	27014	STRADA BELLARIA	0	237	256	DR_2020
237_29dr	27013	STRADA BELLARIA	84	237	29	DR_2020
237_34dr	27025	STRADA BELLARIA	67	237	35	DR_2020
237_34dr	27004	STRADA BELLARIA	67	237	33	DR_2020
237_34dr	27036	STRADA BELLARIA	67	237	34	DR_2020
237_38dr	27048	STRADA BELLARIA	0	237	40	DR_2020
237_38dr	27019	STRADA BELLARIA	83	237	38	DR_2020
237_47dr	27055	STRADA GHERBELLA	108	237	47	DR_2020
237_47dr	27002	STRADA GHERBELLA	108	237	46	DR_2020
237_67dr	27043	STRADA GHERBELLA	108	237	67	DR_2020
237_89dr	27005	STRADA BELLARIA	0	237	88	DR_2020
237_89dr	27039	STRADA BELLARIA	92	237	89	DR_2020
237_94dr	27040	STRADA BELLARIA	97	237	94	DR_2020
238_105dr	27063	STRADA GHERBELLA	0	238	108	DR_2020
238_105dr	27064	STRADA GHERBELLA	133	238	107	DR_2020
238_105dr	27080	STRADA GHERBELLA	133	238	106	DR_2020
238_105dr	27069	STRADA GHERBELLA	133	238	105	DR_2020
238_113dr	27100	STRADA GHERBELLA	151	238	115	DR_2020
238_113dr	27091	STRADA GHERBELLA	0	238	147	DR_2020
238_113dr	27099	STRADA GHERBELLA	151	238	114	DR_2020
238_113dr	27083	STRADA GHERBELLA	0	238	116	DR_2020
238_113dr	27120	STRADA GHERBELLA	0	238	113	DR_2020
238_113dr	27115	STRADA GHERBELLA	0	238	113	DR_2020
238_12dr	27098	STRADA VIGNOLESE	1070	238	12	DR_2020
238_352dr	27061	STRADA VIGNOLESE	1070	238	352	DR_2020
238_352dr	27057	STRADA VIGNOLESE	1070	238	69	DR_2020
238_48dr	27104	STRADA VIGNOLESE	1156	238	48	DR_2020
238_93dr	27085	STRADA GHERBELLA	151	238	93	DR_2020
239_117dr	27166	STRADA VIGNOLESE	1219	239	117	DR_2020
239_117dr	27211	STRADA VIGNOLESE	1219	239	116	DR_2020
239_117dr	27174	STRADA VIGNOLESE	1219	239	115	DR_2020
239_126dr	27177	STRADA COLLEGARA	0	239	124	DR_2020
239_126dr	27129	STRADA COLLEGARA	31	239	126	DR_2020
239_126dr	27138	STRADA COLLEGARA	0	239	122	DR_2020
239_132dr	27234	STRADA SCARTAZZA	180	239	132	DR_2020
239_158dr	27191	STRADELLO TIEPIDO	21	239	313	DR_2020
239_158dr	27127	STRADELLO TIEPIDO	0	239	275	DR_2020
239_158dr	27204	STRADELLO TIEPIDO	0	239	158	DR_2020
239_158dr	34225	STRADELLO TIEPIDO	21	239	276	DR_2020
239_281dr	27255	STRADA COLLEGARA	0	239	281	DR_2020
239_281dr	27126	STRADA VIGNOLESE	1221	239	281	DR_2020
239_44dr	27195	STRADA VIGNOLESE	1147	239	49	DR_2020
239_44dr	27186	STRADA VIGNOLESE	1147	239	47	DR_2020
239_44dr	27163	STRADA VIGNOLESE	1147	239	45	DR_2020

DR_2020_parte2

CODICE NUCLEO	CODICE EDIFICIO	INDIRIZZO: VIA, CIV		CATASTO 2019: FG, MAPP		CENSIMENTO
239_44dr	27153	STRADA VIGNOLESE	1147	239	44	DR_2020
239_60dr	27259	STRADA VIGNOLESE	1181	239	60	DR_2020
239_78dr	27169	STRADA SCARTAZZA	111	239	83	DR_2020
239_78dr	27253	STRADA SCARTAZZA	111	239	296	DR_2020
239_78dr	27136	STRADA SCARTAZZA	115	239	78	DR_2020
239_78dr	27182	STRADA SCARTAZZA	111	239	295	DR_2020
239_90dr	27202	STRADA VIGNOLESE	1181	239	91	DR_2020
239_90dr	27205	STRADA VIGNOLESE	1181	239	89	DR_2020
239_90dr	27132	STRADA VIGNOLESE	1181	239	88	DR_2020
239_90dr	27224	STRADA VIGNOLESE	1181	239	90	DR_2020
239_95dr	27210	STRADA VIGNOLESE	1181	239	95	DR_2020
240_102dr	27278	STRADA COLLEGARA	0	240	102	DR_2020
240_102dr	27282	STRADA COLLEGARA	65	240	101	DR_2020
240_102dr	27299	STRADA COLLEGARA	0	240	101	DR_2020
240_181dr	27685	VIA PIETRO GIARDINI	1411	243	181	DR_2020
240_253dr	27306	STRADA GRANDE	142	240	253	DR_2020
240_253dr	27307	STRADA GRANDE	0	240	253	DR_2020
240_253dr	27273	STRADA GRANDE	0	240	253	DR_2020
240_253dr	30768	STRADA GRANDE	0	240	218	DR_2020
240_253dr	27274	STRADA GRANDE	0	240	21	DR_2020
240_33dr	27292	STRADELLO BONAGHINO	56	240	35	DR_2020
240_33dr	27327	STRADELLO BONAGHINO	56	240	237	DR_2020
240_33dr	27281	STRADELLO BONAGHINO	56	240	33	DR_2020
240_33dr	27300	STRADELLO BONAGHINO	56	240	32	DR_2020
240_45dr	27319	STRADELLO BERNARDA	0	240	49	DR_2020
240_45dr	27308	STRADELLO BERNARDA	73	240	48	DR_2020
240_45dr	27290	STRADELLO BERNARDA	0	240	47	DR_2020
240_45dr	27302	STRADELLO BERNARDA	29	240	44	DR_2020
240_45dr	27264	STRADELLO BERNARDA	29	240	45	DR_2020
240_45dr	27297	STRADELLO BERNARDA	0	240	46	DR_2020
240_65dr	27277	STRADA SCARTAZZA	189	240	65	DR_2020
240_65dr	27267	STRADA SCARTAZZA	0	240	64	DR_2020
240_65dr	27291	STRADA SCARTAZZA	177	240	105	DR_2020
240_65dr	27285	STRADA SCARTAZZA	0	240	64	DR_2020
240_65dr	27269	STRADA SCARTAZZA	157	240	62	DR_2020
240_76dr	27283	STRADA GRANDE	182	240	76	DR_2020
240_87dr	27286	STRADA GRANDE	85	240	87	DR_2020
240_92dr	27265	STRADA GRANDE	0	240	92	DR_2020
240_92dr	27313	STRADA GRANDE	85	240	90	DR_2020
241_222dr	27353	STRADA MONTECATINI	247	241	222	DR_2020
241_232dr	27344	STRADELLO SALA	18	241	232	DR_2020
241_232dr	27347	STRADELLO SALA	18	241	90	DR_2020
241_232dr	27337	STRADELLO SALA	18	241	226	DR_2020
241_47dr	27368	STRADA MONTECATINI	246	241	47	DR_2020
241_47dr	27329	STRADA MONTECATINI	236	241	45	DR_2020
241_47dr	27357	STRADA MONTECATINI	240	241	43	DR_2020
241_47dr	27355	STRADA MONTECATINI	142	241	40	DR_2020
242_13dr	27387	STRADELLO TAMPELLINI	26	242	13	DR_2020
242_154dr	27410	STRADA CAVEZZO	0	242	154	DR_2020
242_154dr	27405	STRADA CAVEZZO	0	242	153	DR_2020
242_158dr	27438	STRADA CAVEZZO	170	242	158	DR_2020

DR_2020_parte2

CODICE NUCLEO	CODICE EDIFICIO	INDIRIZZO: VIA, CIV		CATASTO 2019: FG, MAPP		CENSIMENTO
242_179dr	27415	STRADA CAVEZZO	180	242	63	DR_2020
242_179dr	27432	STRADA CAVEZZO	0	242	180	DR_2020
242_179dr	27377	STRADA CAVEZZO	180	242	179	DR_2020
242_48dr	27428	STRADA CAVEZZO	160	242	48	DR_2020
242_4dr	27409	STRADELLO TAMPELLINI	80	242	A	DR_2020
243_120dr	27519	STRADA MARTINIANA	28	243	120	DR_2020
243_120dr	27625	STRADA MARTINIANA	34	243	119	DR_2020
243_140dr	27663	STRADA CAVEZZO	78	243	140	DR_2020
243_145dr	27619	STRADA CAVEZZO	75	243	575	DR_2020
243_145dr	27478	STRADA CAVEZZO	75	243	574	DR_2020
243_145dr	27778	STRADA CAVEZZO	0	243	578	DR_2020
243_145dr	27462	STRADA CAVEZZO	75	243	145	DR_2020
243_145dr	27525	STRADA CAVEZZO	0	243	146	DR_2020
243_145dr	27665	STRADA CAVEZZO	0	243	147	DR_2020
243_145dr	27557	STRADA CAVEZZO	0	243	579	DR_2020
243_158dr	27473	STRADELLO BASTOGI	20	243	158	DR_2020
243_194dr	27620	STRADELLO TURCHETTO	31	243	198	DR_2020
243_194dr	27752	STRADELLO TURCHETTO	31	243	685	DR_2020
243_194dr	27524	STRADELLO TURCHETTO	5	243	194	DR_2020
243_724dr	27453	VIA PIETRO GIARDINI	1421	243	724	DR_2020
244_119dr	27865	STRADA MARTINIANA	226	244	119	DR_2020
244_119dr	27862	STRADA MARTINIANA	222	244	257	DR_2020
244_119dr	27864	STRADA MARTINIANA	196	244	113	DR_2020
244_119dr	27856	STRADA MARTINIANA	214	244	116	DR_2020
244_38dr	27839	STRADA MARTINIANA	81	244	38	DR_2020
244_38dr	27804	STRADA MARTINIANA	0	244	254	DR_2020
244_55dr	27833	STRADA MARTINIANA	101	244	56	DR_2020
244_55dr	27822	STRADA MARTINIANA	101	244	55	DR_2020
244_55dr	27836	STRADA MARTINIANA	0	244	54	DR_2020
244_73dr	27811	STRADA MARTINIANA	0	244	74	DR_2020
244_73dr	27844	STRADA MARTINIANA	167	244	73	DR_2020
244_88dr	27793	STRADA MARTINIANA	82	244	88	DR_2020
244_88dr	27840	STRADA MARTINIANA	0	244	89	DR_2020
245_11dr	27907	STRADA STRADELLA	232	245	13	DR_2020
245_11dr	27892	STRADA STRADELLA	0	245	12	DR_2020
245_11dr	27879	STRADA STRADELLA	232	245	11	DR_2020
245_24dr	27901	STRADA CADIANE	186	245	24	DR_2020
245_64dr	27895	STRADA CADIANE	196	245	64	DR_2020
245_94dr	27924	STRADA STRADELLA	249	245	94	DR_2020
246_280dr	27987	STRADA CADIANE	233	246	280	DR_2020
246_280dr	27994	STRADA CADIANE	0	246	85	DR_2020
246_28dr	27978	STRADELLO ARMENONE	88	246	28	DR_2020
246_31dr	28015	STRADELLO ARMENONE	54	246	31	DR_2020
246_31dr	28009	STRADELLO ARMENONE	0	246	24	DR_2020
246_31dr	27947	STRADELLO ARMENONE	0	246	23	DR_2020
246_31dr	27935	STRADELLO ARMENONE	54	246	19	DR_2020
246_31dr	28010	STRADELLO ARMENONE	0	246	21	DR_2020
246_67dr	27991	STRADA CADIANE	191	246	69	DR_2020
246_67dr	27954	STRADA CADIANE	191	246	68	DR_2020
246_67dr	27939	STRADA CADIANE	191	246	67	DR_2020
246_91dr	28007	STRADA CADIANE	253	246	91	DR_2020

DR_2020_parte2

CODICE NUCLEO	CODICE EDIFICIO	INDIRIZZO: VIA, CIV		CATASTO 2019: FG, MAPP		CENSIMENTO
246_98dr	27986	STRADA CADIANE	0	246	98	DR_2020
246_9dr	27962	STRADELLO ARMENONE	32	246	9	DR_2020
247_11dr	28034	STRADA CADIANE	0	247	11	DR_2020
247_11dr	28043	STRADA CADIANE	258	247	10	DR_2020
247_11dr	28060	STRADA CADIANE	258	247	141	DR_2020
247_11dr	32436	STRADA CADIANE	258	247	139	DR_2020
247_11dr	32435	STRADA CADIANE	258	247	143	DR_2020
247_226dr	28024	STRADELLO NAVA	25	247	226	DR_2020
247_226dr	28031	STRADELLO NAVA	25	247	187	DR_2020
247_29dr	28049	STRADELLO SENNI	6	247	29	DR_2020
247_307dr	28053	STRADELLO SENNI	42	247	307	DR_2020
247_43dr	28040	STRADELLO NAVA	19	247	43	DR_2020
248_10dr	28095	STRADA BELLARIA	0	248	10	DR_2020
248_10dr	28113	STRADA BELLARIA	122	248	10	DR_2020
248_110dr	28067	STRADA CHIESA SANTA MARIA DI MUGNANO	11	248	110	DR_2020
248_110dr	28140	STRADA CHIESA SANTA MARIA DI MUGNANO	5	248	B	DR_2020
248_110dr	28144	STRADA CHIESA SANTA MARIA DI MUGNANO	3	248	A	DR_2020
248_13dr	28143	STRADA BELLARIA	144	248	13	DR_2020
248_20dr	28135	STRADA BELLARIA	0	248	20	DR_2020
248_20dr	28133	STRADA BELLARIA	147	248	19	DR_2020
248_20dr	28136	STRADA BELLARIA	147	248	18	DR_2020
248_20dr	28120	STRADA BELLARIA	147	248	17	DR_2020
248_37dr	28114	STRADA BELLARIA	127	248	40	DR_2020
248_37dr	28125	STRADA BELLARIA	127	248	37	DR_2020
248_89dr	28062	STRADA CADIANE	325	248	90	DR_2020
248_89dr	28075	STRADA CADIANE	325	248	89	DR_2020
249_101dr	28211	STRADA GHERBELLA	280	249	101	DR_2020
249_113dr	28194	STRADA GHERBELLA	0	249	119	DR_2020
249_113dr	28184	STRADA GHERBELLA	207	249	118	DR_2020
249_113dr	28155	STRADA GHERBELLA	191	249	113	DR_2020
249_259dr	28198	STRADA GHERBELLA	171	249	259	DR_2020
249_43dr	28161	STRADA BACCELLIERA	50	249	43	DR_2020
249_82dr	28177	STRADA GHERBELLA	0	249	81	DR_2020
249_82dr	28220	STRADA GHERBELLA	177	249	82	DR_2020
249_8dr	28165	STRADA GHERBELLA	0	249	266	DR_2020
249_8dr	28183	STRADA GHERBELLA	167	249	8	DR_2020
250_11dr	28230	STRADA VIGNOLESE	0	250	14	DR_2020
250_11dr	28232	STRADA VIGNOLESE	1184	250	11	DR_2020
250_16dr	28234	STRADELLO TIEPIDO	0	250	17	DR_2020
250_16dr	28242	STRADELLO TIEPIDO	8	250	16	DR_2020
250_16dr	28250	STRADELLO TIEPIDO	8	250	15	DR_2020
250_19dr	28233	STRADELLO TIEPIDO	27	250	19	DR_2020
250_1dr	28259	STRADA VIGNOLESE	1164	250	3	DR_2020
250_1dr	28241	STRADA VIGNOLESE	1164	250	2	DR_2020
250_1dr	28257	STRADA VIGNOLESE	1164	250	1	DR_2020
250_32dr	28224	STRADELLO TIEPIDO	0	250	34	DR_2020
250_32dr	28252	STRADELLO TIEPIDO	0	250	33	DR_2020
250_32dr	28221	STRADELLO TIEPIDO	32	250	32	DR_2020
250_32dr	28227	STRADELLO TIEPIDO	32	250	30	DR_2020
250_32dr	28222	STRADELLO TIEPIDO	32	250	28	DR_2020
250_48dr	28254	STRADA BACCELLIERA	0	250	48	DR_2020

DR_2020_parte2

CODICE NUCLEO	CODICE EDIFICIO	INDIRIZZO: VIA, CIV		CATASTO 2019: FG, MAPP		CENSIMENTO
250_48dr	28237	STRADA BACCELLIERA	7	250	48	DR_2020
252_142dr	28695	STRADA TRE CASE	84	252	143	DR_2020
252_142dr	28546	STRADA TRE CASE	84	252	142	DR_2020
252_142dr	28524	STRADA TRE CASE	84	252	141	DR_2020
252_153	28525	STRADA VIGNOLESE	1422	252	152	DR_2020
252_153	28691	STRADA VIGNOLESE	1422	252	153	DR_2020
252_16dr	28655	STRADA COLLEGARA	141	252	14	DR_2020
252_16dr	28616	STRADA COLLEGARA	147	252	16	DR_2020
252_637dr	28696	STRADA VIGNOLESE	1376	252	99	DR_2020
252_772dr	28567	STRADA COLLEGARA	189	252	767	DR_2020
252_772dr	28571	STRADA COLLEGARA	0	252	772	DR_2020
252_83dr	28583	STRADA CHIESA COLLEGARA	15	252	B	DR_2020
252_83dr	28612	STRADA CHIESA COLLEGARA	7	252	83	DR_2020
252_83dr	28549	STRADA CHIESA COLLEGARA	5	252	A	DR_2020
252_88dr	28627	STRADA CHIESA COLLEGARA	0	252	93	DR_2020
252_88dr	28648	STRADA CHIESA COLLEGARA	45	252	91	DR_2020
252_88dr	28607	STRADA CHIESA COLLEGARA	25	252	88	DR_2020
252_88dr	28556	STRADA CHIESA COLLEGARA	45	252	89	DR_2020
253_143dr	28841	STRADA GRANDE	285	253	144	DR_2020
253_143dr	28779	STRADA GRANDE	285	253	143	DR_2020
253_20dr	28790	STRADA MONTECATINI	350	253	23	DR_2020
253_20dr	28834	STRADA MONTECATINI	350	253	25	DR_2020
253_20dr	28785	STRADA MONTECATINI	350	253	21	DR_2020
253_20dr	28831	STRADA MONTECATINI	0	253	33	DR_2020
253_20dr	28784	STRADA MONTECATINI	312	253	20	DR_2020
253_31dr	28832	STRADA MONTECATINI	294	253	31	DR_2020
253_339dr	28845	STRADA CAVE MONTORSI	0	253	78	DR_2020
253_339dr	28824	STRADA CAVE MONTORSI	16	253	77	DR_2020
253_339dr	28786	STRADA CAVE MONTORSI	16	253	339	DR_2020
253_39dr	28833	STRADA MONTECATINI	549	253	41	DR_2020
253_39dr	30997	STRADA MONTECATINI	549	253	39	DR_2020
253_60dr	28850	STRADA GRANDE	149	253	61	DR_2020
253_60dr	28815	STRADA GRANDE	149	253	60	DR_2020
253_68dr	28816	STRADA GRANDE	185	253	68	DR_2020
254_100dr	28891	STRADA MONTECATINI	413	254	104	DR_2020
254_100dr	28864	STRADA MONTECATINI	413	254	100	DR_2020
254_11dr	28869	STRADA MONTECATINI	511	254	111	DR_2020
254_358dr	28885	STRADA MONTECATINI	413	254	358	DR_2020
254_47dr	28875	STRADELLO CAVE RUBBIANI	20	254	47	DR_2020
254_47dr	28872	STRADELLO CAVE RUBBIANI	10	254	43	DR_2020
254_60dr	28882	STRADELLO CAVE RUBBIANI	33	254	60	DR_2020
254_6dr	28860	STRADELLO SALA	12	254	6	DR_2020
254_6dr	28886	STRADELLO SALA	14	254	2	DR_2020
255_45dr	28940	STRADA MARTINIANA	327	255	47	DR_2020
255_45dr	28895	STRADA MARTINIANA	327	255	45	DR_2020
255_51dr	28938	STRADA MARTINIANA	347	255	51	DR_2020
256_13dr	28996	STRADA BELLARIA	346	256	13	DR_2020
256_227dr	28997	STRADA BELLARIA	353	256	227	DR_2020
256_306dr	28949	STRADA BELLARIA	370	256	306	DR_2020
256_31dr	28980	STRADA MARTINIANA	385	256	31	DR_2020
256_31dr	28970	STRADA MARTINIANA	385	256	30	DR_2020

DR_2020_parte2

CODICE NUCLEO	CODICE EDIFICIO	INDIRIZZO: VIA, CIV		CATASTO 2019: FG, MAPP		CENSIMENTO
256_31dr	28979	STRADA MARTINIANA	0	256	29	DR_2020
256_45dr	28961	STRADA BELLARIA	356	256	45	DR_2020
256_47dr	28944	STRADA BELLARIA	356	256	48	DR_2020
256_47dr	28958	STRADA BELLARIA	356	256	47	DR_2020
256_5dr	29002	STRADELLO NAVA	0	256	5	DR_2020
256_5dr	28960	STRADELLO NAVA	0	256	5	DR_2020
256_5dr	28988	STRADELLO NAVA	24	256	5	DR_2020
256_5dr	28991	STRADELLO NAVA	24	256	5	DR_2020
256_83dr	28984	STRADA MARTINIANA	376	256	83	DR_2020
256_95dr	28982	STRADA MARTINIANA	0	256	95	DR_2020
256_95dr	28987	STRADA MARTINIANA	394	256	93	DR_2020
257_154dr	29010	STRADA BELLARIA	320	257	154	DR_2020
257_2dr	29030	STRADA CASTELNUOVO RANGONE	41	257	2	DR_2020
257_2dr	29019	STRADA CASTELNUOVO RANGONE	98	257	1	DR_2020
257_37dr	29035	STRADA CHIESA SANTA MARIA DI MUGNANO	0	257	43	DR_2020
257_37dr	29012	STRADA CHIESA SANTA MARIA DI MUGNANO	0	257	40	DR_2020
257_37dr	29027	STRADA CHIESA SANTA MARIA DI MUGNANO	0	257	37	DR_2020
257_37dr	29015	STRADA CHIESA SANTA MARIA DI MUGNANO	49	257	38	DR_2020
257_37dr	29053	STRADA CHIESA SANTA MARIA DI MUGNANO	0	257	36	DR_2020
258_10dr	29113	STRADA GHERBELLA	152	258	10	DR_2020
258_10dr	29064	STRADA GHERBELLA	152	258	9	DR_2020
258_10dr	29070	STRADA GHERBELLA	152	258	6	DR_2020
258_10dr	29082	STRADA GHERBELLA	0	258	8	DR_2020
258_10dr	29088	STRADA GHERBELLA	152	258	5	DR_2020
258_29dr	29054	STRADA GHERBELLA	217	258	29	DR_2020
258_33dr	29071	STRADA GHERBELLA	233	258	33	DR_2020
258_52dr	29063	STRADA PAGANINE	24	258	52	DR_2020
258_64dr	29100	STRADA GHERBELLA	296	258	67	DR_2020
258_64dr	29089	STRADA GHERBELLA	0	258	65	DR_2020
258_64dr	29117	STRADA GHERBELLA	296	258	64	DR_2020
258_78dr	29067	STRADELLO PONTE GHOTTO	25	258	78	DR_2020
259_144dr	29137	STRADELLO DEL MULINO	7	259	91	DR_2020
259_144dr	29158	STRADELLO DEL MULINO	7	259	92	DR_2020
259_144dr	29139	STRADELLO DEL MULINO	0	259	93	DR_2020
259_144dr	29172	STRADELLO DEL MULINO	0	259	90	DR_2020
259_21dr	25982	STRADA VIGNOLESE	1065	226	30	DR_2020
259_21dr	25975	STRADA VIGNOLESE	0	226	29	DR_2020
259_21dr	25921	STRADA VIGNOLESE	1065	226	27	DR_2020
259_243dr	29157	STRADA VIGNOLESE	0	259	57	DR_2020
259_243dr	29166	STRADA VIGNOLESE	1441	259	245	DR_2020
259_243dr	29130	STRADA VIGNOLESE	0	259	56	DR_2020
259_243dr	29162	STRADA VIGNOLESE	1441	259	243	DR_2020
259_243dr	29136	STRADA VIGNOLESE	0	259	53	DR_2020
259_243dr	29129	STRADA VIGNOLESE	0	259	242	DR_2020
259_36dr	29151	STRADA TRE CASE	50	259	39	DR_2020
259_36dr	29169	STRADA TRE CASE	50	259	36	DR_2020
259_36dr	29149	STRADA TRE CASE	50	259	37	DR_2020
259_75dr	29174	STRADA VIGNOLESE	0	259	83	DR_2020
259_75dr	29163	STRADA VIGNOLESE	0	259	265	DR_2020
259_75dr	29124	STRADA VIGNOLESE	0	259	264	DR_2020
259_75dr	29147	STRADA VIGNOLESE	0	259	78	DR_2020

DR_2020_parte2

CODICE NUCLEO	CODICE EDIFICIO	INDIRIZZO: VIA, CIV		CATASTO 2019: FG, MAPP		CENSIMENTO
259_75dr	29122	STRADA VIGNOLESE	1470	259	263	DR_2020
259_75dr	29144	STRADA VIGNOLESE	0	259	262	DR_2020
259_75dr	29154	STRADA VIGNOLESE	1446	259	77	DR_2020
259_75dr	29181	STRADA VIGNOLESE	1470	259	75	DR_2020
259_87dr	29125	STRADA VIGNOLESE	1474	259	87	DR_2020
259_87dr	29135	STRADA VIGNOLESE	1474	259	85	DR_2020
259_87dr	29160	STRADA VIGNOLESE	1474	259	84	DR_2020
260_122dr	29212	STRADA SAN MARTINO MUGNANO	0	260	122	DR_2020
260_122dr	29198	STRADA SAN MARTINO MUGNANO	90	260	121	DR_2020
260_129dr	29258	STRADA SAN MARTINO MUGNANO	91	260	A	DR_2020
260_129dr	29245	STRADA SAN MARTINO MUGNANO	89	260	129	DR_2020
260_129dr	29209	STRADA SAN MARTINO MUGNANO	85	260	127	DR_2020
260_40dr	29197	STRADA SANTA MARIA E SAN MARTINO	0	260	42	DR_2020
260_40dr	29255	STRADA SANTA MARIA E SAN MARTINO	24	260	41	DR_2020
260_40dr	29252	STRADA SANTA MARIA E SAN MARTINO	0	260	40	DR_2020
260_4dr	29199	STRADA CASTELNUOVO RANGONE	0	260	12	DR_2020
260_4dr	29230	STRADA CASTELNUOVO RANGONE	180	260	12	DR_2020
260_4dr	29195	STRADA CASTELNUOVO RANGONE	180	260	4	DR_2020
260_4dr	29247	STRADA CASTELNUOVO RANGONE	0	260	5	DR_2020
260_4dr	29234	STRADA CASTELNUOVO RANGONE	180	260	3	DR_2020
260_56dr	29207	STRADA SAN MARTINO MUGNANO	180	260	56	DR_2020
260_73dr	29256	STRADA CASTELNUOVO RANGONE	231	260	73	DR_2020
261_114dr	29305	STRADELLO FONTANA	15	261	114	DR_2020
261_114dr	29282	STRADELLO FONTANA	0	261	113	DR_2020
261_128dr	29292	STRADA SANTA LUCIA	23	261	129	DR_2020
261_128dr	29271	STRADA SANTA LUCIA	25	261	128	DR_2020
261_17dr	29311	STRADA SAN MARTINO MUGNANO	78	261	18	DR_2020
261_17dr	29310	STRADA SAN MARTINO MUGNANO	62	261	16	DR_2020
261_17dr	29287	STRADA SAN MARTINO MUGNANO	34	261	13	DR_2020
261_42dr	29295	STRADA BELLARIA	404	261	146	DR_2020
261_42dr	29267	STRADA BELLARIA	404	261	43	DR_2020
261_42dr	29286	STRADA BELLARIA	398	261	42	DR_2020
261_58dr	29306	STRADA BELLARIA	397	261	58	DR_2020
261_8dr	29283	STRADA SAN MARTINO MUGNANO	34	261	11	DR_2020
261_8dr	29265	STRADA SAN MARTINO MUGNANO	34	261	8	DR_2020
261_8dr	29273	STRADA SAN MARTINO MUGNANO	28	261	4	DR_2020
262_18dr	29333	STRADA SANTA MARIA E SAN MARTINO	73	262	18	DR_2020
262_246dr	29337	STRADA SAN MARTINO MUGNANO	0	262	247	DR_2020
262_246dr	29375	STRADA SAN MARTINO MUGNANO	0	262	246	DR_2020
262_246dr	29335	STRADA SAN MARTINO MUGNANO	100	262	245	DR_2020
262_24dr	29336	STRADA SAN MARTINO MUGNANO	0	262	26	DR_2020
262_24dr	29354	STRADA SAN MARTINO MUGNANO	156	262	25	DR_2020
262_24dr	29379	STRADA SAN MARTINO MUGNANO	156	262	24	DR_2020
262_2dr	29326	STRADA CASTELNUOVO RANGONE	0	262	3	DR_2020
262_2dr	29365	STRADA CASTELNUOVO RANGONE	218	262	2	DR_2020
262_41dr	29362	STRADA SAN MARTINO MUGNANO	61	262	39	DR_2020
262_41dr	29359	STRADA SAN MARTINO MUGNANO	75	262	41	DR_2020
262_41dr	29360	STRADA SAN MARTINO MUGNANO	0	262	45	DR_2020
262_79dr	29349	STRADELLO FONTANA	3	262	79	DR_2020
263_17dr	29423	STRADELLO PONTE GHIOTTO	0	263	19	DR_2020
263_17dr	29424	STRADELLO PONTE GHIOTTO	0	263	18	DR_2020

DR_2020_parte2

CODICE NUCLEO	CODICE EDIFICIO	INDIRIZZO: VIA, CIV		CATASTO 2019: FG, MAPP		CENSIMENTO
263_17dr	29402	STRADELLO PONTE GHIOTTO	100	263	17	DR_2020
263_27dr	29398	STRADA PAGANINE	0	263	29	DR_2020
263_27dr	29430	STRADA PAGANINE	68	263	27	DR_2020
263_27dr	29505	STRADA PAGANINE	0	263	26	DR_2020
263_446dr	29460	STRADA PAGANINE	150	263	53	DR_2020
263_446dr	29427	STRADA PAGANINE	154	263	49	DR_2020
263_446dr	29528	STRADA PAGANINE	150	263	52	DR_2020
263_446dr	29405	STRADA PAGANINE	140	263	413	DR_2020
263_446dr	29390	STRADA PAGANINE	140	263	42	DR_2020
263_446dr	29496	STRADA PAGANINE	0	263	41	DR_2020
263_446dr	29422	STRADA PAGANINE	0	263	446	DR_2020
263_60dr	29404	STRADA PAGANINE	0	263	463	DR_2020
263_60dr	29454	STRADA PAGANINE	173	263	60	DR_2020
263_60dr	29540	STRADA PAGANINE	173	263	60	DR_2020
263_79dr	29486	STRADA CAVEDOLE	0	263	79	DR_2020
263_79dr	29512	STRADA CAVEDOLE	0	263	76	DR_2020
264_132dr	29582	STRADA PAGANINE	119	264	132	DR_2020
264_76dr	29602	STRADA GHERBELLA	350	264	76	DR_2020
265_26dr	29708	STRADA GHERBELLA	432	265	31	DR_2020
265_26dr	29701	STRADA GHERBELLA	432	265	30	DR_2020
265_26dr	29703	STRADA GHERBELLA	432	265	26	DR_2020
265_43dr	29700	STRADA GHERBELLA	448	265	43	DR_2020
265_43dr	29705	STRADA GHERBELLA	448	265	43	DR_2020
266_141dr	29824	STRADA VIGNOLESE	1514	266	141	DR_2020
266_148dr	29755	STRADA VIGNOLESE	1526	266	152	DR_2020
266_148dr	29741	STRADA VIGNOLESE	1526	266	149	DR_2020
266_148dr	29795	STRADA VIGNOLESE	1526	266	151	DR_2020
266_148dr	29757	STRADA VIGNOLESE	1526	266	150	DR_2020
266_148dr	29781	STRADA VIGNOLESE	1526	266	148	DR_2020
266_167dr	29826	STRADA VIGNOLESE	1553	266	167	DR_2020
266_167dr	29836	STRADA VIGNOLESE	0	266	437	DR_2020
266_167dr	29716	STRADA VIGNOLESE	1543	266	161	DR_2020
266_171dr	29838	STRADA MEDICINA	1562	266	171	DR_2020
266_171dr	29720	STRADA VIGNOLESE	1574	266	173	DR_2020
266_171dr	29804	STRADA VIGNOLESE	0	266	172	DR_2020
266_178dr	29865	STRADELLO SAN LORENZO	0	266	178	DR_2020
266_196dr	29753	STRADA MEDICINA	4	266	196	DR_2020
266_202dr	29810	STRADA MEDICINA	25	266	202	DR_2020
266_211dr	29861	STRADELLO SAN LORENZO	29	266	211	DR_2020
266_221dr	29775	STRADA MEDICINA	41	266	222	DR_2020
266_221dr	29790	STRADA MEDICINA	0	266	220	DR_2020
266_221dr	29855	STRADA MEDICINA	41	266	221	DR_2020
266_81dr	29882	STRADA GRANDE	246	266	81	DR_2020
266_81dr	29841	STRADA GRANDE	0	266	80	DR_2020
266_81dr	29774	STRADA GRANDE	242	266	79	DR_2020
266_81dr	91001	STRADA GRANDE	242	266	367	DR_2020
267_184dr	29951	STRADA GRANDE	455	267	A	DR_2020
267_55dr	29931	STRADA GRANDE	387	267	55	DR_2020
267_7dr	29952	STRADA GRANDE	325	267	7	DR_2020
267_7dr	29892	STRADA GRANDE	0	267	4	DR_2020
267_7dr	29897	STRADA GRANDE	0	267	245	DR_2020

DR_2020_parte2

CODICE NUCLEO	CODICE EDIFICIO	INDIRIZZO: VIA, CIV		CATASTO 2019: FG, MAPP		CENSIMENTO
267_97dr	29923	STRADELLO DELLA NIZZOLA	8	267	97	DR_2020
268_171dr	30019	STRADA SANTA LUCIA	75	268	171	DR_2020
268_171dr	29963	STRADA SANTA LUCIA	0	268	172	DR_2020
268_38dr	30024	STRADELLO GAZZA	48	268	38	DR_2020
268_38dr	29989	STRADELLO GAZZA	0	268	36	DR_2020
268_38dr	29999	STRADELLO GAZZA	48	268	35	DR_2020
268_74dr	29995	STRADA CASTELNUOVO RANGONE	388	268	106	DR_2020
268_74dr	30002	STRADA CASTELNUOVO RANGONE	388	268	74	DR_2020
269_41dr	30028	STRADELLO PORTILE	0	269	41	DR_2020
269_41dr	30027	STRADELLO PORTILE	4	269	41	DR_2020
269_41dr	30061	STRADELLO PORTILE	4	269	41	DR_2020
269_48dr	30030	STRADELLO PORTILE	42	269	48	DR_2020
269_55dr	30047	STRADA CASTELNUOVO RANGONE	345	269	55	DR_2020
269_89dr	30054	STRADA CAVE PAOLUCCI	67	269	89	DR_2020
269_96dr	30069	STRADA CAVE PAOLUCCI	0	269	97	DR_2020
269_96dr	30035	STRADA CAVE PAOLUCCI	71	269	96	DR_2020
270_12dr	30080	STRADELLO BARCA	0	270	14	DR_2020
270_12dr	30079	STRADELLO BARCA	101	270	12	DR_2020
270_12dr	30085	STRADELLO BARCA	0	270	101	DR_2020
270_17dr	30090	STRADELLO BARCA	35	270	19	DR_2020
270_17dr	30115	STRADELLO BARCA	35	270	18	DR_2020
270_17dr	30082	STRADELLO BARCA	35	270	17	DR_2020
270_17dr	30118	STRADELLO BARCA	35	270	16	DR_2020
270_28dr	30092	STRADELLO BARCA	225	270	29	DR_2020
270_28dr	30091	STRADELLO BARCA	0	270	28	DR_2020
270_28dr	30110	STRADELLO BARCA	0	270	27	DR_2020
270_45dr	30104	STRADELLO BARCA	28	270	47	DR_2020
270_45dr	30081	STRADELLO BARCA	20	270	46	DR_2020
270_45dr	30086	STRADELLO BARCA	8	270	45	DR_2020
271_1dr	30156	STRADA VIGNOLESE	1625	271	14	DR_2020
271_1dr	30162	STRADA VIGNOLESE	1626	271	15	DR_2020
271_1dr	30164	STRADA VIGNOLESE	0	271	8	DR_2020
271_1dr	30160	STRADA VIGNOLESE	1626	271	7	DR_2020
271_1dr	30161	STRADA VIGNOLESE	1626	271	5	DR_2020
271_1dr	30153	STRADA VIGNOLESE	1626	271	1	DR_2020
271_25dr	30130	STRADA VIGNOLESE	1666	271	25	DR_2020
271_25dr	30128	STRADA VIGNOLESE	1666	271	24	DR_2020
271_35dr	30141	STRADA VIGNOLESE	1653	271	35	DR_2020
271_44dr	30131	STRADA VIGNOLESE	1729	271	44	DR_2020
271_44dr	30137	STRADA VIGNOLESE	0	271	44	DR_2020
271_49dr	30126	STRADA VIGNOLESE	1704	271	49	DR_2020
271_60dr	30149	STRADA VIGNOLESE	0	271	73	DR_2020
271_60dr	30129	STRADA VIGNOLESE	1754	271	69	DR_2020
271_60dr	30133	STRADA VIGNOLESE	1726	271	67	DR_2020
271_60dr	30134	STRADA VIGNOLESE	0	271	60	DR_2020
272_65dr	30213	STRADA CAVE PAOLUCCI	48	272	65	DR_2020
272_65dr	30211	STRADA CAVE PAOLUCCI	48	272	65	DR_2020
272_65dr	30177	STRADA CAVE PAOLUCCI	48	272	A	DR_2020
272_65dr	30208	STRADA CAVE PAOLUCCI	48	272	65	DR_2020
272_6dr	30186	STRADA CASTELNUOVO RANGONE	416	272	10	DR_2020
272_6dr	30195	STRADA CASTELNUOVO RANGONE	0	272	184	DR_2020

DR_2020_parte2

CODICE NUCLEO	CODICE EDIFICIO	INDIRIZZO: VIA, CIV		CATASTO 2019: FG, MAPP		CENSIMENTO
272_6dr	30193	STRADA CASTELNUOVO RANGONE	0	272	8	DR_2020
272_6dr	30181	STRADA CASTELNUOVO RANGONE	0	272	7	DR_2020
272_6dr	30196	STRADA CASTELNUOVO RANGONE	0	272	6	DR_2020
272_85dr	30166	STRADA CAVE PAOLUCCI	64	272	85	DR_2020
272_91dr	30215	STRADA CASTELNUOVO RANGONE	427	272	91	DR_2020

CENSIMENTO PATRIMONIO EDILIZIO IN ZONA EXTRAURBANA 2020

Codice nucleo: 205_86dr

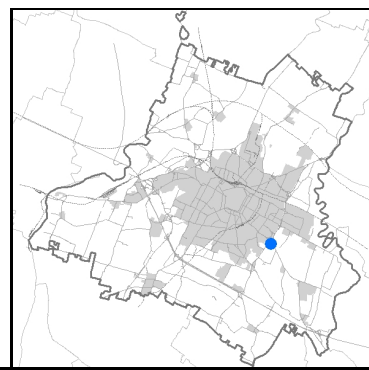


Foto aerea 2019 - C.G.R. s.p.a. Parma scala 1:5000


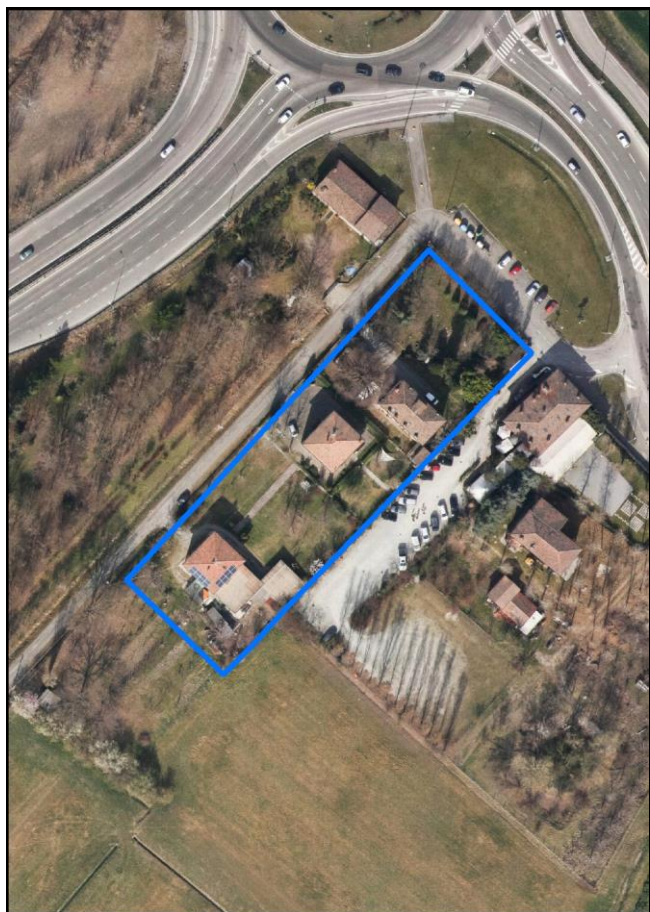
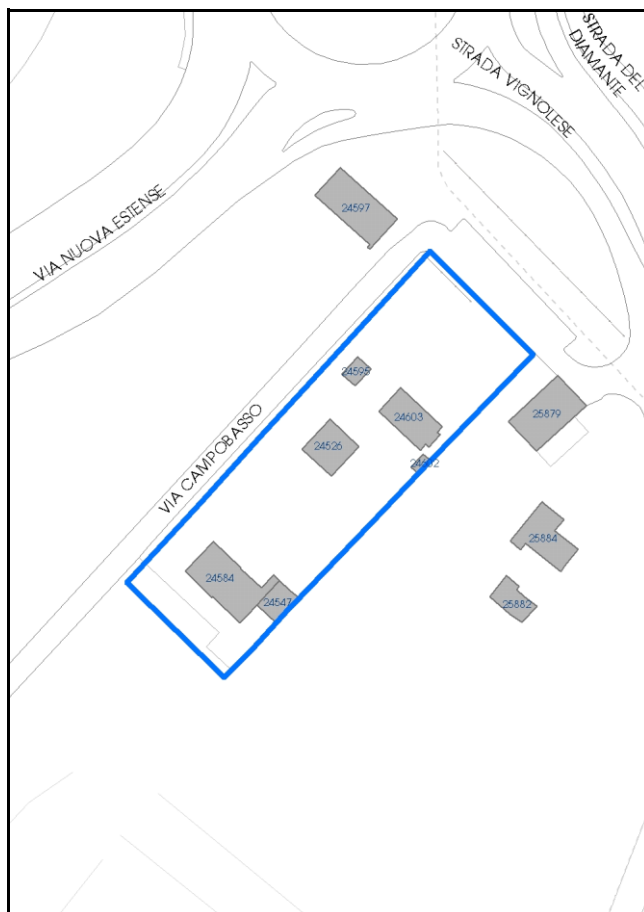


Foto aerea 2019 scala 1:2000



Estratto di mappa 2019 scala 1:2000



Comune di Modena

Codice nucleo: 205_86dr

Categoria: vocati alla trasformazione

residenza

nucleo recuperato

LOCALIZZAZIONE

Indirizzo: VIA CAMPOBASSO

Numero civico: 9

Riferimenti catastali: Foglio: 205

Mappale: 86

FUNZIONI

- | | | | |
|---|--|---|---|
| <input checked="" type="checkbox"/> Residenza | <input checked="" type="checkbox"/> Deposito | <input type="checkbox"/> Allevamento | <input type="checkbox"/> Centro Aziendale |
| <input type="checkbox"/> Serra/vivaio | <input type="checkbox"/> Agriturismo | <input type="checkbox"/> Maneggio | <input type="checkbox"/> Impianto di trasformazione |
| <input type="checkbox"/> Altre attività econom. | <input type="checkbox"/> Fattoria didattica | <input type="checkbox"/> Imp. tecnologico | <input type="checkbox"/> Attività agricola residua |

Note:

Edifici destinati prevalentemente a residenza (B)

DESCRIZIONE DELL'IMPIANTO INSEDIATIVO

Impianto storico

Numero edifici: 6

Numero edifici oggetto di indagine: 1

- ☐ Vincolo Monumentale D.Lgs. 42/2004
- ☐ Vincolo Giardino di notevole interesse
- ☐ Presenza di edifici estranei all'impianto -

Assetto morfologico: disposizione libera

Elementi componenti presenti:

- | | | | |
|--|--|--|--|
| <input checked="" type="checkbox"/> recinzione | <input checked="" type="checkbox"/> manufatto funzionale | <input type="checkbox"/> albero singolo | <input checked="" type="checkbox"/> alberatura a macchia |
| <input checked="" type="checkbox"/> pavimentazione | <input checked="" type="checkbox"/> siepe | <input type="checkbox"/> alberatura a filare | <input type="checkbox"/> altro |

Note elementi:

RELAZIONI CON IL CONTESTO TERRITORIALE

Tipo di accesso: ☐ accesso indiretto ☒ accesso diretto da viabilità ☐ accesso tramite stradello

Contesto paesaggistico:



- | | |
|--|--|
| <input checked="" type="checkbox"/> appartenenza ad agglomerato rurale | <input type="checkbox"/> prossimità a territorio urbanizzato |
| <input type="checkbox"/> insediamento isolato | <input checked="" type="checkbox"/> prossimità ad infrastrutture |
| <input type="checkbox"/> prossimità ad area produttiva | <input type="checkbox"/> prossimità a corso d'acqua |

Criticità ambientali: assenti

NOTE

DOCUMENTAZIONE FOTOGRAFICA

Foto anno 2019



Comune di Modena

CENSIMENTO PATRIMONIO EDILIZIO IN ZONA EXTRAURBANA

SCHEDA ANALITICA EDIFICIO

Codice nucleo: 205_86dr Categoria nucleo: vocati alla trasformazione

Codice edificio: 24603

LOCALIZZAZIONE

Indirizzo: VIA CAMPOBASSO

Numero civico: 9

Riferimenti catastali: Foglio: 205

Mappale: 86

FUNZIONE

Funzione principale: residenza

Funzione secondaria: ---

Stato di utilizzazione: in uso

☐ Edificio produttivo agricolo dismesso

CARATTERISTICHE DELL'EDIFICIO

Numero di piani: 3

Numero di alloggi: 2

Superficie abitazione (mq): 133

Superficie altre funzioni (mq): 0

Epoca di costruzione: dal 1801 al 1900

Tipologia edilizia storica: **casa padronale**

Coerenza con l'impianto storico originario ☒

Integrità tipologica: originaria

Tipo di alterazione:

Stato di conservazione: buono

Vincolo Monumentale D.Lgs. 42/2004: non presente

Categoria di intervento da PSC/RUE 2016: Riqualificazione e ricomposizione tipologica

Codice Scheda censimento 1985: 205086

VALUTAZIONE

☒ Valore testimoniale

☐ Valore architettonico

NOTE

DOCUMENTAZIONE FOTOGRAFICA

Foto censimento 1985/1987



Foto censimento 2017/2020



CENSIMENTO PATRIMONIO EDILIZIO IN ZONA EXTRAURBANA 2020

Codice nucleo: **206_5dr**

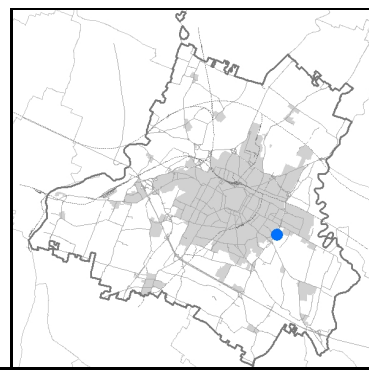


Foto aerea 2019 - C.G.R. s.p.a. Parma scala 1:5000

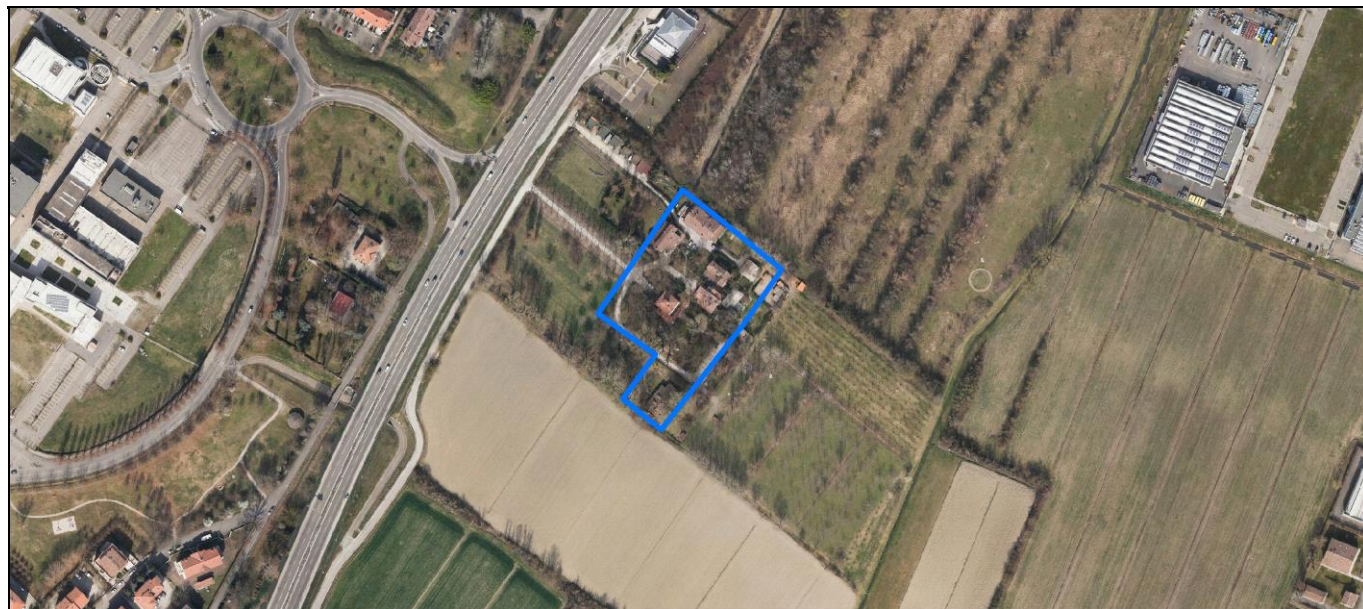
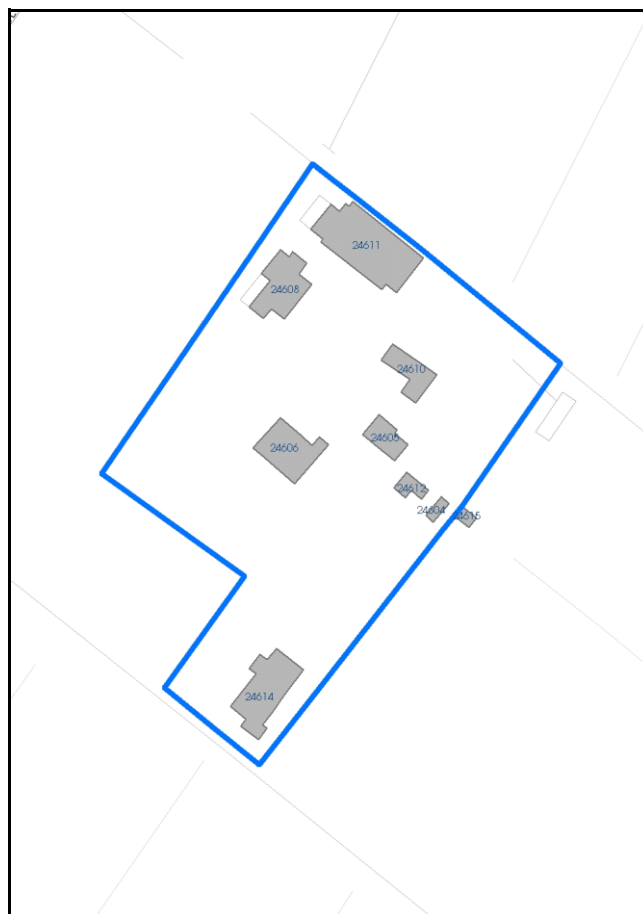


Foto aerea 2019 scala 1:2000



Estratto di mappa 2019 scala 1:2000



Categoria: vocati alla trasformazione

residenza

nucleo recuperato

LOCALIZZAZIONE

Indirizzo: STRADA DEL DIAMANTE

Numero civico: 80

Riferimenti catastali: Foglio: 206

Mappale: 5

FUNZIONI

- | | | | |
|---|---|---|---|
| <input checked="" type="checkbox"/> Residenza | <input type="checkbox"/> Deposito | <input type="checkbox"/> Allevamento | <input type="checkbox"/> Centro Aziendale |
| <input type="checkbox"/> Serra/vivaio | <input type="checkbox"/> Agriturismo | <input type="checkbox"/> Maneggio | <input type="checkbox"/> Impianto di trasformazione |
| <input type="checkbox"/> Altre attività econom. | <input type="checkbox"/> Fattoria didattica | <input type="checkbox"/> Imp. tecnologico | <input type="checkbox"/> Attività agricola residua |

Note:

Edifici destinati prevalentemente a residenza (B)

DESCRIZIONE DELL'IMPIANTO INSEDIATIVO

Impianto storico

Numero edifici: 9

Numero edifici oggetto di indagine: 2

- ☐ Vincolo Monumentale D.Lgs. 42/2004
- ☒ Vincolo Giardino di notevole interesse **ALB097**
- ☐ Presenza di edifici estranei all'impianto -

Assetto morfologico: disposizione libera

Elementi componenti presenti:

- | | | | |
|--|--|---|--|
| <input checked="" type="checkbox"/> recinzione | <input checked="" type="checkbox"/> manufatto funzionale | <input type="checkbox"/> albero singolo | <input checked="" type="checkbox"/> alberatura a macchia |
| <input checked="" type="checkbox"/> pavimentazione | <input checked="" type="checkbox"/> siepe | <input checked="" type="checkbox"/> alberatura a filare | <input type="checkbox"/> altro |

Note elementi:

RELAZIONI CON IL CONTESTO TERRITORIALETipo di accesso: ☐ accesso indiretto ☒ accesso diretto da viabilità ☐ accesso tramite stradello

Contesto paesaggistico:

- | | |
|---|--|
| <input type="checkbox"/> appartenenza ad agglomerato rurale | <input type="checkbox"/> prossimità a territorio urbanizzato |
| <input checked="" type="checkbox"/> insediamento isolato | <input type="checkbox"/> prossimità ad infrastrutture |
| <input type="checkbox"/> prossimità ad area produttiva | <input type="checkbox"/> prossimità a corso d'acqua |

Criticità ambientali: assenti

NOTE

Il giardino di notevole interesse occupa solo una parte del nucleo.

DOCUMENTAZIONE FOTOGRAFICA

Foto anno 2019



Comune di Modena

CENSIMENTO PATRIMONIO EDILIZIO IN ZONA EXTRAURBANA

SCHEMA ANALITICA EDIFICIO

Codice nucleo: 206_5dr

Categoria nucleo: vocati alla trasformazione

Codice edificio: 24606

LOCALIZZAZIONE

Indirizzo: STRADA DEL DIAMANTE

Numero civico: 80

Riferimenti catastali: Foglio: 206

Mappale: 5

FUNZIONE

Funzione principale: residenza

Funzione secondaria: ---

Stato di utilizzazione: in uso

☐ Edificio produttivo agricolo dismesso

CARATTERISTICHE DELL'EDIFICIO

Numero di piani: 2

Numero di alloggi: 2

Superficie abitazione (mq): 163

Superficie altre funzioni (mq): 0

Epoca di costruzione: dal 1801 al 1900

Tipologia edilizia storica: **casa padronale**

Coerenza con l'impianto storico originario ☒

Integrità tipologica: originaria

Tipo di alterazione:

Stato di conservazione: buono

Vincolo Monumentale D.Lgs. 42/2004: non presente

Categoria di intervento da PSC/RUE 2016: Restauro e risanamento conservativo

Codice Scheda censimento 1985: 206005

VALUTAZIONE

☒ Valore testimoniale

☐ Valore architettonico


NOTE

DOCUMENTAZIONE FOTOGRAFICA

Foto censimento 1985/1987



Foto censimento 2017/2020



Comune di Modena

CENSIMENTO PATRIMONIO EDILIZIO IN ZONA EXTRAURBANA

SCHEDA ANALITICA EDIFICIO

Codice nucleo: 206_5dr

Categoria nucleo: vocati alla trasformazione

Codice edificio: 24611

LOCALIZZAZIONE

Indirizzo: STRADA DEL DIAMANTE

Numero civico: 88

Riferimenti catastali: Foglio: 206

Mappale: 2

FUNZIONE

Funzione principale: residenza

Funzione secondaria: ---

Stato di utilizzazione: in uso

☐ Edificio produttivo agricolo dismesso

CARATTERISTICHE DELL'EDIFICIO

Numero di piani: 2

Numero di alloggi: 4

Superficie abitazione (mq): 355

Superficie altre funzioni (mq): 0

Epoca di costruzione: dal 1801 al 1900

Tipologia edilizia storica: **stalla e fienile**

Coerenza con l'impianto storico originario ☒

Integrità tipologica: alterata

Tipo di alterazione: alterazione dell'involucro

Stato di conservazione: buono

Vincolo Monumentale D.Lgs. 42/2004: non presente

Categoria di intervento da PSC/RUE 2016: Riqualificazione e ricomposizione tipologica

Codice Scheda censimento 1985: 206002

VALUTAZIONE

☒ Valore testimoniale

☐ Valore architettonico

NOTE

DOCUMENTAZIONE FOTOGRAFICA

Foto censimento 1985/1987



Foto censimento 2017/2020



CENSIMENTO PATRIMONIO EDILIZIO IN ZONA EXTRAURBANA 2020

Codice nucleo: 206_19dr

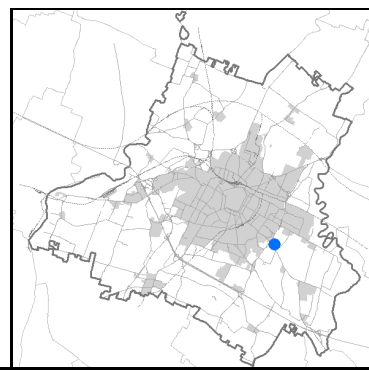


Foto aerea 2019 - C.G.R. s.p.a. Parma scala 1:5000

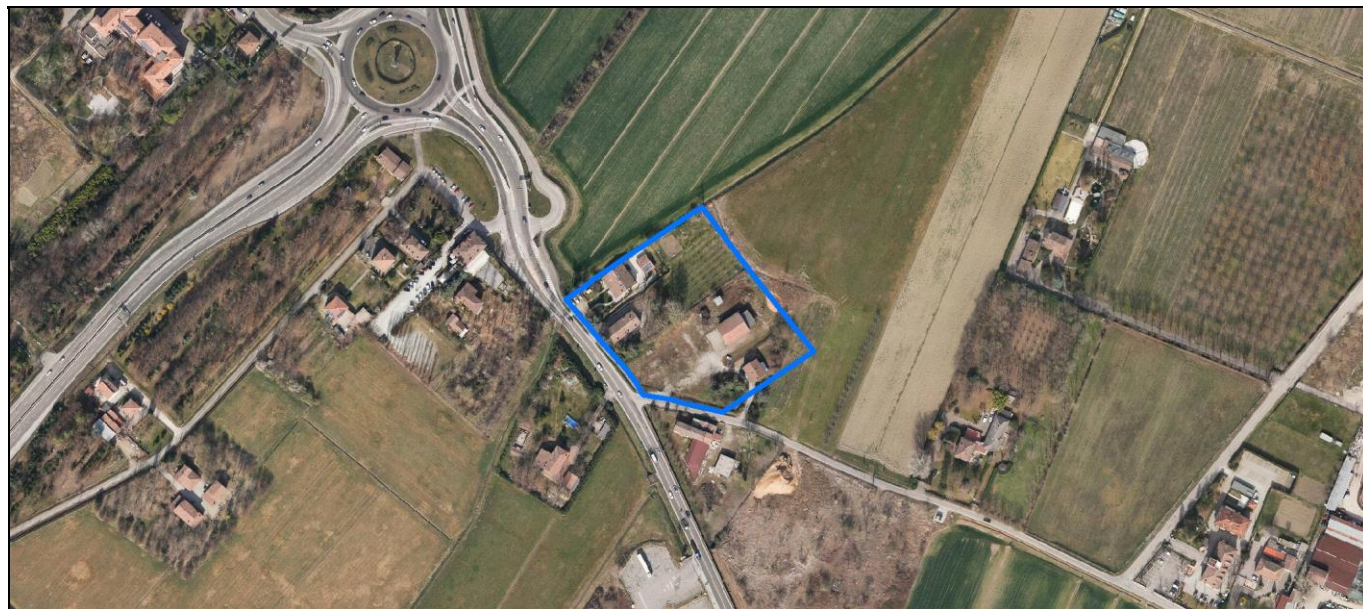
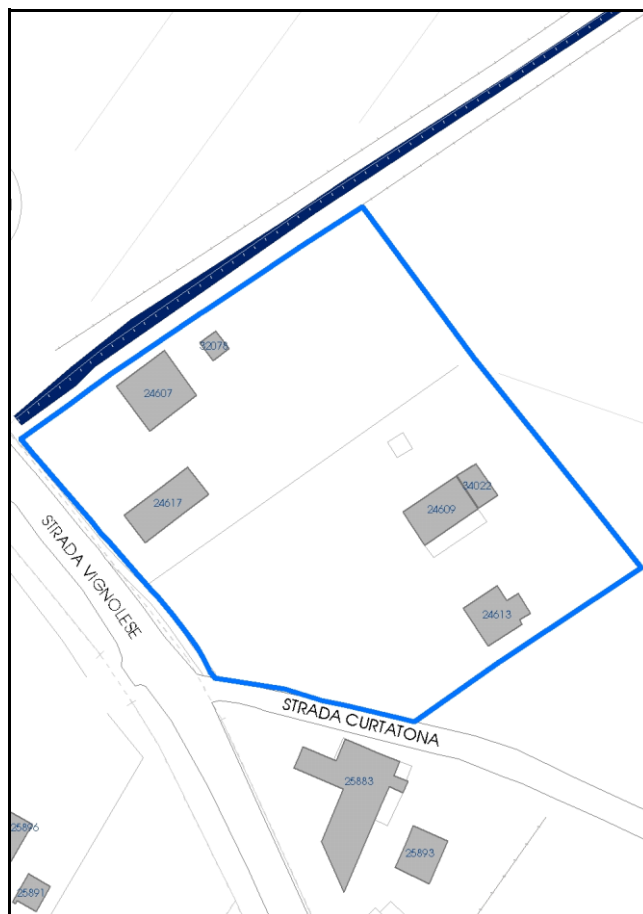


Foto aerea 2019 scala 1:2000



Estratto di mappa 2019 scala 1:2000



Comune di Modena

Codice nucleo: 206_19dr

Categoria: vocati alla trasformazione

residenza

nucleo recuperato

LOCALIZZAZIONE

Indirizzo: STRADA VIGNOLESE

Numero civico:

Riferimenti catastali: Foglio: 206

Mappale: 19

FUNZIONI

- | | | | |
|--|---|---|---|
| <input checked="" type="checkbox"/> Residenza | <input type="checkbox"/> Deposito | <input type="checkbox"/> Allevamento | <input type="checkbox"/> Centro Aziendale |
| <input type="checkbox"/> Serra/vivaio | <input type="checkbox"/> Agriturismo | <input type="checkbox"/> Maneggio | <input type="checkbox"/> Impianto di trasformazione |
| <input checked="" type="checkbox"/> Altre attività econom. | <input type="checkbox"/> Fattoria didattica | <input type="checkbox"/> Imp. tecnologico | <input type="checkbox"/> Attività agricola residua |

Note: Vendita legnami

Edifici destinati prevalentemente a residenza (B)

DESCRIZIONE DELL'IMPIANTO INSEDIATIVO

Impianto storico

Numero edifici: 6

Numero edifici oggetto di indagine: 2

- ☐ Vincolo Monumentale D.Lgs. 42/2004
- ☐ Vincolo Giardino di notevole interesse
- ☐ Presenza di edifici estranei all'impianto -

Assetto morfologico: disposizione libera

Elementi componenti presenti:

- | | | | |
|--|--|--|--|
| <input checked="" type="checkbox"/> recinzione | <input checked="" type="checkbox"/> manufatto funzionale | <input type="checkbox"/> albero singolo | <input checked="" type="checkbox"/> alberatura a macchia |
| <input checked="" type="checkbox"/> pavimentazione | <input checked="" type="checkbox"/> siepe | <input type="checkbox"/> alberatura a filare | <input type="checkbox"/> altro |

Note elementi:

RELAZIONI CON IL CONTESTO TERRITORIALE

Tipo di accesso: ☐ accesso indiretto ☒ accesso diretto da viabilità ☐ accesso tramite stradello

Contesto paesaggistico:


- | | |
|--|--|
| <input checked="" type="checkbox"/> appartenenza ad agglomerato rurale | <input type="checkbox"/> prossimità a territorio urbanizzato |
| <input type="checkbox"/> insediamento isolato | <input type="checkbox"/> prossimità ad infrastrutture |
| <input type="checkbox"/> prossimità ad area produttiva | <input type="checkbox"/> prossimità a corso d'acqua |

Criticità ambientali: assenti

NOTE

DOCUMENTAZIONE FOTOGRAFICA

Foto anno 2019



Comune di Modena

CENSIMENTO PATRIMONIO EDILIZIO IN ZONA EXTRAURBANA

SCHEDA ANALITICA EDIFICIO

Codice nucleo: 206_19dr Categoria nucleo: vocati alla trasformazione

Codice edificio: 24607

LOCALIZZAZIONE

Indirizzo: STRADA VIGNOLESE

Numero civico: 0

Riferimenti catastali: Foglio: 206

Mappale: 19

FUNZIONE

Funzione principale: residenza

Funzione secondaria: ---

Stato di utilizzazione: in uso

☐ Edificio produttivo agricolo dismesso

CARATTERISTICHE DELL'EDIFICIO

Numero di piani: 2

Numero di alloggi: 3

Superficie abitazione (mq): 230

Superficie altre funzioni (mq): 0

Epoca di costruzione: dal 1801 al 1900

Tipologia edilizia storica: **stalla e fienile**

Coerenza con l'impianto storico originario ☒

Integrità tipologica: alterata

Tipo di alterazione: finiture

Stato di conservazione: buono

Vincolo Monumentale D.Lgs. 42/2004: non presente

Categoria di intervento da PSC/RUE 2016: Riqualificazione e ricomposizione tipologica

Codice Scheda censimento 1985: 206019

VALUTAZIONE

☒ Valore testimoniale

☐ Valore architettonico

NOTE

DOCUMENTAZIONE FOTOGRAFICA

Foto censimento 1985/1987



Foto censimento 2017/2020



Comune di Modena

CENSIMENTO PATRIMONIO EDILIZIO IN ZONA EXTRAURBANA

SCHEDA ANALITICA EDIFICIO

Codice nucleo: 206_19dr Categoria nucleo: vocati alla trasformazione

Codice edificio: 24617

LOCALIZZAZIONE

Indirizzo: STRADA VIGNOLESE

Numero civico: 1015

Riferimenti catastali: Foglio: 206

Mappale: 22

FUNZIONE

Funzione principale: residenza

Funzione secondaria: ---

Stato di utilizzazione: in uso

☐ Edificio produttivo agricolo dismesso

CARATTERISTICHE DELL'EDIFICIO

Numero di piani: 2

Numero di alloggi: 2

Superficie abitazione (mq): 194

Superficie altre funzioni (mq): 0

Epoca di costruzione: dal 1801 al 1900

Tipologia edilizia storica: **casa colonica**

Coerenza con l'impianto storico originario ☒

Integrità tipologica: originaria

Tipo di alterazione:

Stato di conservazione: buono

Vincolo Monumentale D.Lgs. 42/2004: non presente

Categoria di intervento da PSC/RUE 2016: Restauro e risanamento conservativo

Codice Scheda censimento 1985: 206022

VALUTAZIONE

☒ Valore testimoniale

☐ Valore architettonico


NOTE

DOCUMENTAZIONE FOTOGRAFICA

Foto censimento 1985/1987



Foto censimento 2017/2020



CENSIMENTO PATRIMONIO EDILIZIO IN ZONA EXTRAURBANA 2020

Codice nucleo: **207_3dr**

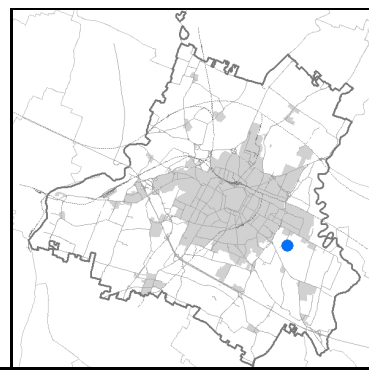


Foto aerea 2019 - C.G.R. s.p.a. Parma scala 1:5000

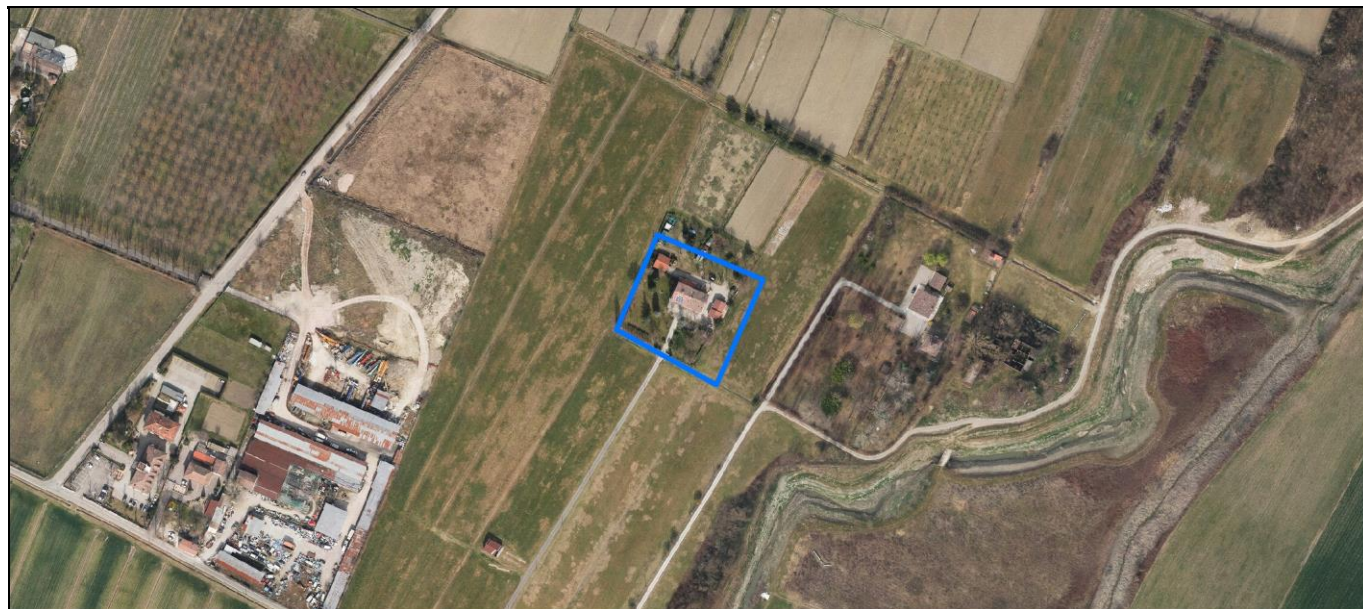
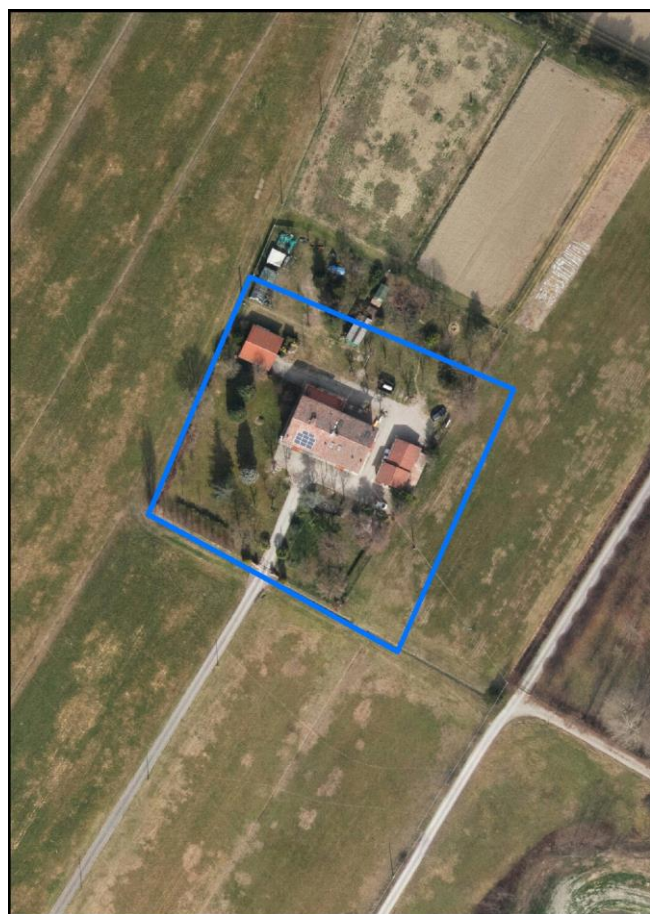
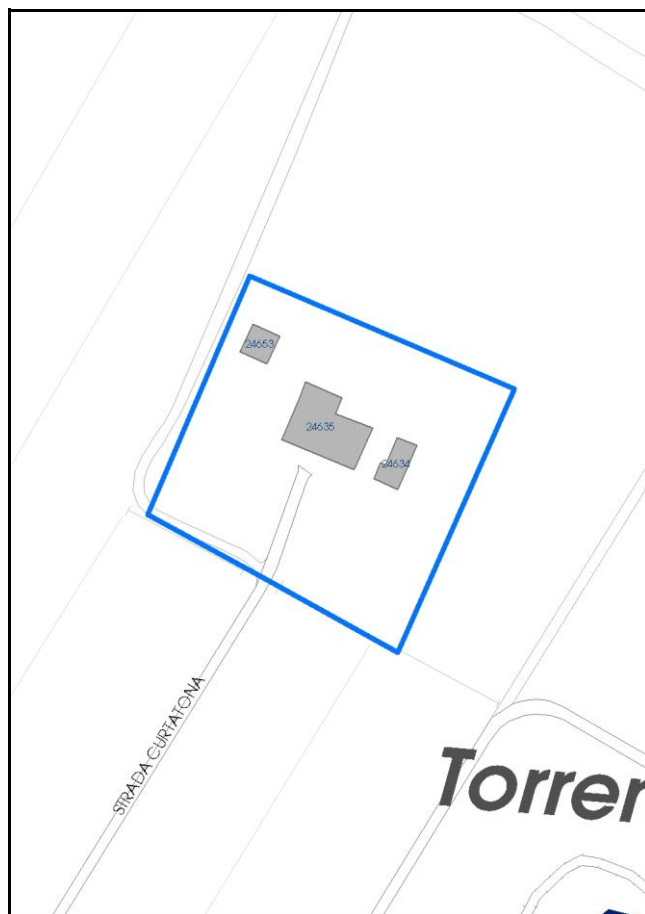


Foto aerea 2019 scala 1:2000



Estratto di mappa 2019 scala 1:2000



Comune di Modena

Codice nucleo: 207_3dr

Categoria: vocati alla trasformazione

residenza

nucleo recuperato

LOCALIZZAZIONE

Indirizzo: STRADA CURTATONA

Numero civico: 212

Riferimenti catastali: Foglio: 207

Mappale: 3

FUNZIONI

- | | | | |
|---|--|---|---|
| <input checked="" type="checkbox"/> Residenza | <input checked="" type="checkbox"/> Deposito | <input type="checkbox"/> Allevamento | <input type="checkbox"/> Centro Aziendale |
| <input type="checkbox"/> Serra/vivaio | <input type="checkbox"/> Agriturismo | <input type="checkbox"/> Maneggio | <input type="checkbox"/> Impianto di trasformazione |
| <input type="checkbox"/> Altre attività econom. | <input type="checkbox"/> Fattoria didattica | <input type="checkbox"/> Imp. tecnologico | <input type="checkbox"/> Attività agricola residua |

Note:

Edifici destinati prevalentemente a residenza (B)

DESCRIZIONE DELL'IMPIANTO INSEDIATIVO

Impianto storico

Numero edifici: 3

Numero edifici oggetto di indagine: 1

- ☐ Vincolo Monumentale D.Lgs. 42/2004
- ☐ Vincolo Giardino di notevole interesse
- ☐ Presenza di edifici estranei all'impianto -

Assetto morfologico: disposizione libera

Elementi componenti presenti:

- | | | | |
|--|--|--|--|
| <input checked="" type="checkbox"/> recinzione | <input checked="" type="checkbox"/> manufatto funzionale | <input type="checkbox"/> albero singolo | <input checked="" type="checkbox"/> alberatura a macchia |
| <input checked="" type="checkbox"/> pavimentazione | <input checked="" type="checkbox"/> siepe | <input type="checkbox"/> alberatura a filare | <input type="checkbox"/> altro |

Note elementi:

RELAZIONI CON IL CONTESTO TERRITORIALE

Tipo di accesso: ☐ accesso indiretto ☐ accesso diretto da viabilità ☒ accesso tramite stradello

Contesto paesaggistico:



- | | |
|---|--|
| <input type="checkbox"/> appartenenza ad agglomerato rurale | <input type="checkbox"/> prossimità a territorio urbanizzato |
| <input checked="" type="checkbox"/> insediamento isolato | <input type="checkbox"/> prossimità ad infrastrutture |
| <input type="checkbox"/> prossimità ad area produttiva | <input type="checkbox"/> prossimità a corso d'acqua |

Criticità ambientali: assenti

NOTE

DOCUMENTAZIONE FOTOGRAFICA

Foto anno 2019



Comune di Modena

CENSIMENTO PATRIMONIO EDILIZIO IN ZONA EXTRAURBANA

SCHEDA ANALITICA EDIFICIO

Codice nucleo: 207_3dr

Categoria nucleo: vocati alla trasformazione

Codice edificio: 24635

LOCALIZZAZIONE

Indirizzo: STRADA CURTATONA

Numero civico: 212

Riferimenti catastali: Foglio: 207

Mappale: 3

FUNZIONE

Funzione principale: residenza

Funzione secondaria: ---

Stato di utilizzazione: in uso

☐ Edificio produttivo agricolo dismesso

CARATTERISTICHE DELL'EDIFICIO

Numero di piani: 3

Numero di alloggi: 3

Superficie abitazione (mq): 296

Superficie altre funzioni (mq): 0

Epoca di costruzione: dal 1901 al 1945

Tipologia edilizia storica: **edificio a porta morta**

Coerenza con l'impianto storico originario ☒

Integrità tipologica: alterata

Tipo di alterazione: alterazione dell'involucro

Stato di conservazione: buono

Vincolo Monumentale D.Lgs. 42/2004: non presente

Categoria di intervento da PSC/RUE 2016: Riqualificazione e ricomposizione tipologica

Codice Scheda censimento 1985: 207003

VALUTAZIONE

☒ Valore testimoniale

☐ Valore architettonico

NOTE

pannelli fotovoltaici integrati nella copertura

DOCUMENTAZIONE FOTOGRAFICA

Foto censimento 1985/1987



Foto censimento 2017/2020



Foto aerea 2019 - C.G.R. s.p.a. Parma scala 1:5000



Foto aerea 2019 *scala 1:2000*



Estratto di mappa 2019 scala 1:2000



Categoria: vocati alla trasformazione

residenza

nucleo recuperato

LOCALIZZAZIONE

Indirizzo: STRADA CURTATONA

Numero civico: 182

Riferimenti catastali: Foglio: 208

Mappale: 21

FUNZIONI

- | | | | |
|---|---|---|---|
| <input checked="" type="checkbox"/> Residenza | <input type="checkbox"/> Deposito | <input type="checkbox"/> Allevamento | <input type="checkbox"/> Centro Aziendale |
| <input type="checkbox"/> Serra/vivaio | <input type="checkbox"/> Agriturismo | <input type="checkbox"/> Maneggio | <input type="checkbox"/> Impianto di trasformazione |
| <input type="checkbox"/> Altre attività econom. | <input type="checkbox"/> Fattoria didattica | <input type="checkbox"/> Imp. tecnologico | <input type="checkbox"/> Attività agricola residua |

Note:

Edifici destinati prevalentemente a residenza (B)

DESCRIZIONE DELL'IMPIANTO INSEDIATIVO

Impianto storico

Numero edifici: 12

Numero edifici oggetto di indagine: 5

- ☐ Vincolo Monumentale D.Lgs. 42/2004
- ☐ Vincolo Giardino di notevole interesse
- ☐ Presenza di edifici estranei all'impianto -

Assetto morfologico: disposizione libera

Elementi componenti presenti:

- | | | | |
|--|--|--|--|
| <input type="checkbox"/> recinzione | <input checked="" type="checkbox"/> manufatto funzionale | <input type="checkbox"/> albero singolo | <input checked="" type="checkbox"/> alberatura a macchia |
| <input checked="" type="checkbox"/> pavimentazione | <input checked="" type="checkbox"/> siepe | <input type="checkbox"/> alberatura a filare | <input type="checkbox"/> altro |

Note elementi:

RELAZIONI CON IL CONTESTO TERRITORIALETipo di accesso: ☐ accesso indiretto ☐ accesso diretto da viabilità ☒ accesso tramite stradello

Contesto paesaggistico:


- | | |
|---|--|
| <input type="checkbox"/> appartenenza ad agglomerato rurale | <input type="checkbox"/> prossimità a territorio urbanizzato |
| <input checked="" type="checkbox"/> insediamento isolato | <input type="checkbox"/> prossimità ad infrastrutture |
| <input type="checkbox"/> prossimità ad area produttiva | <input checked="" type="checkbox"/> prossimità a corso d'acqua |

Criticità ambientali: assenti

NOTE

DOCUMENTAZIONE FOTOGRAFICA

Foto anno 2019



Comune di Modena

CENSIMENTO PATRIMONIO EDILIZIO IN ZONA EXTRAURBANA

SCHEDA ANALITICA EDIFICIO

Codice nucleo: 208_21dr Categoria nucleo: vocati alla trasformazione

Codice edificio: 24656

LOCALIZZAZIONE

Indirizzo: STRADA CURTATONA

Numero civico: 0

Riferimenti catastali: Foglio: 208

Mappale: 44

FUNZIONE

Funzione principale: residenza

Funzione secondaria: ---

Stato di utilizzazione: non in uso

☒ Edificio produttivo agricolo dismesso

CARATTERISTICHE DELL'EDIFICIO

Numero di piani: 1

Numero di alloggi: 0

Superficie abitazione (mq): 85

Superficie altre funzioni (mq): 0

Epoca di costruzione: dal 1801 al 1900

Tipologia edilizia storica: **casa colonica**

Coerenza con l'impianto storico originario ☒

Integrità tipologica: originaria

Tipo di alterazione:

Stato di conservazione: rudere

Vincolo Monumentale D.Lgs. 42/2004: non presente

Categoria di intervento da PSC/RUE 2016: Riqualificazione e ricomposizione tipologica

Codice Scheda censimento 1985: 208016

VALUTAZIONE

☒ Valore testimoniale

☐ Valore architettonico

NOTE

gli edifici cod. 24656 e cod. 24665 formano un unico immobile

DOCUMENTAZIONE FOTOGRAFICA

Foto censimento 1985/1987



Foto censimento 2017/2020



Comune di Modena

CENSIMENTO PATRIMONIO EDILIZIO IN ZONA EXTRAURBANA

SCHEMA ANALITICA EDIFICIO

Codice nucleo: 208_21dr Categoria nucleo: vocati alla trasformazione

Codice edificio: 24658

LOCALIZZAZIONE

Indirizzo: STRADA CURTATONA

Numero civico: 0

Riferimenti catastali: Foglio: 208

Mappale: 45

FUNZIONE

Funzione principale: fienile

Funzione secondaria: ---

Stato di utilizzazione: non in uso

☒ Edificio produttivo agricolo dismesso

CARATTERISTICHE DELL'EDIFICIO

Numero di piani: 1

Numero di alloggi: 0

Superficie abitazione (mq): 0

Superficie altre funzioni (mq): 244

Epoca di costruzione: dal 1801 al 1900

Tipologia edilizia storica: **stalla e fienile**

Coerenza con l'impianto storico originario ☒

Integrità tipologica: originaria

Tipo di alterazione:

Stato di conservazione: rudere

Vincolo Monumentale D.Lgs. 42/2004: non presente

Categoria di intervento da PSC/RUE 2016: Riqualificazione e ricomposizione tipologica

Codice Scheda censimento 1985: 208017

VALUTAZIONE

☒ Valore testimoniale

☐ Valore architettonico

NOTE

DOCUMENTAZIONE FOTOGRAFICA

Foto censimento 1985/1987



Foto censimento 2017/2020



Comune di Modena

CENSIMENTO PATRIMONIO EDILIZIO IN ZONA EXTRAURBANA

SCHEMA ANALITICA EDIFICIO

Codice nucleo: 208_21dr Categoria nucleo: vocati alla trasformazione

Codice edificio: 24662

LOCALIZZAZIONE

Indirizzo: STRADA CURTATONA

Numero civico: 182

Riferimenti catastali: Foglio: 208

Mappale: 21

FUNZIONE

Funzione principale: residenza

Funzione secondaria: ---

Stato di utilizzazione: in uso

☐ Edificio produttivo agricolo dismesso

CARATTERISTICHE DELL'EDIFICIO

Numero di piani: 3

Numero di alloggi: 2

Superficie abitazione (mq): 128

Superficie altre funzioni (mq): 0

Epoca di costruzione: dal 1801 al 1900

Tipologia edilizia storica: **casa padronale**

Coerenza con l'impianto storico originario ☒

Integrità tipologica: originaria

Tipo di alterazione:

Stato di conservazione: buono

Vincolo Monumentale D.Lgs. 42/2004: non presente

Categoria di intervento da PSC/RUE 2016: Restauro e risanamento conservativo

Codice Scheda censimento 1985: 208021

VALUTAZIONE

☒ Valore testimoniale

☐ Valore architettonico


NOTE

DOCUMENTAZIONE FOTOGRAFICA

Foto censimento 1985/1987



Foto censimento 2017/2020



Comune di Modena

CENSIMENTO PATRIMONIO EDILIZIO IN ZONA EXTRAURBANA

SCHEDA ANALITICA EDIFICIO

Codice nucleo: 208_21dr Categoria nucleo: vocati alla trasformazione

Codice edificio: 24663

LOCALIZZAZIONE

Indirizzo: STRADA CURTATONA

Numero civico: 182

Riferimenti catastali: Foglio: 208

Mappale: 46

FUNZIONE

Funzione principale: residenza

Funzione secondaria: ---

Stato di utilizzazione: uso non rilevabile

☐ Edificio produttivo agricolo dismesso

CARATTERISTICHE DELL'EDIFICIO

Numero di piani: 2

Numero di alloggi: 1

Superficie abitazione (mq): 148

Superficie altre funzioni (mq): 0

Epoca di costruzione: dal 1801 al 1900

Tipologia edilizia storica: **bassocomodo**

Coerenza con l'impianto storico originario ☒

Integrità tipologica: originaria

Tipo di alterazione:

Stato di conservazione: scarso

Vincolo Monumentale D.Lgs. 42/2004: non presente

Categoria di intervento da PSC/RUE 2016: Riqualificazione e ricomposizione tipologica

Codice Scheda censimento 1985: 208022

VALUTAZIONE

☒ Valore testimoniale

☐ Valore architettonico


NOTE

DOCUMENTAZIONE FOTOGRAFICA

Foto censimento 1985/1987



Foto censimento 2017/2020



Comune di Modena

CENSIMENTO PATRIMONIO EDILIZIO IN ZONA EXTRAURBANA

SCHEMA ANALITICA EDIFICIO

Codice nucleo: 208_21dr Categoria nucleo: vocati alla trasformazione

Codice edificio: 24665

LOCALIZZAZIONE

Indirizzo: STRADA CURTATONA

Numero civico: 182

Riferimenti catastali: Foglio: 208

Mappale: 43

FUNZIONE

Funzione principale: residenza

Funzione secondaria: ---

Stato di utilizzazione: non in uso

☒ Edificio produttivo agricolo dismesso

CARATTERISTICHE DELL'EDIFICIO

Numero di piani: 1

Numero di alloggi: 0

Superficie abitazione (mq): 72

Superficie altre funzioni (mq): 0

Epoca di costruzione: dal 1801 al 1900

Tipologia edilizia storica: **casa colonica**

Coerenza con l'impianto storico originario ☒

Integrità tipologica: originaria

Tipo di alterazione:

Stato di conservazione: rudere

Vincolo Monumentale D.Lgs. 42/2004: non presente

Categoria di intervento da PSC/RUE 2016: Riqualificazione e ricomposizione tipologica

Codice Scheda censimento 1985: 208015

VALUTAZIONE

☒ Valore testimoniale

☐ Valore architettonico

NOTE

gli edifici cod. 24656 e cod. 24665 formano un unico immobile

DOCUMENTAZIONE FOTOGRAFICA

Foto censimento 1985/1987



Foto censimento 2017/2020



CENSIMENTO PATRIMONIO EDILIZIO IN ZONA EXTRAURBANA 2020

Codice nucleo: **209_2dr**



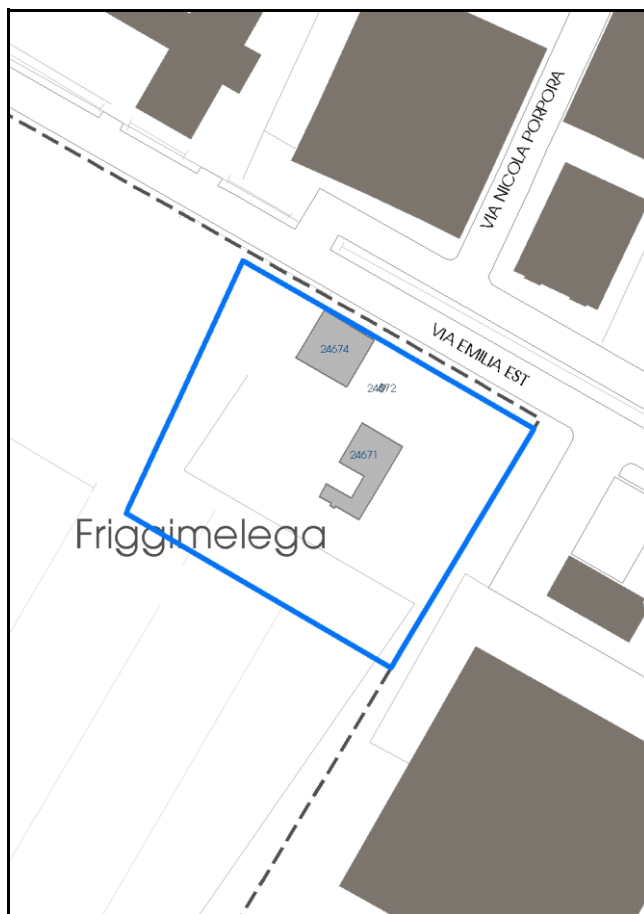
Foto aerea 2019 - C.G.R. s.p.a. Parma scala 1:5000



Foto aerea 2019 scala 1:2000



Estratto di mappa 2019 scala 1:2000



Comune di Modena

Codice nucleo: 209_2dr

Categoria: vocati alla trasformazione

residenza

nucleo recuperato

LOCALIZZAZIONE

Indirizzo: VIA EMILIA EST

Numero civico: 1220

Riferimenti catastali: Foglio: 209

Mappale: 2

FUNZIONI

- | | | | |
|---|--|---|---|
| <input checked="" type="checkbox"/> Residenza | <input checked="" type="checkbox"/> Deposito | <input type="checkbox"/> Allevamento | <input type="checkbox"/> Centro Aziendale |
| <input type="checkbox"/> Serra/vivaio | <input type="checkbox"/> Agriturismo | <input type="checkbox"/> Maneggio | <input type="checkbox"/> Impianto di trasformazione |
| <input type="checkbox"/> Altre attività econom. | <input type="checkbox"/> Fattoria didattica | <input type="checkbox"/> Imp. tecnologico | <input type="checkbox"/> Attività agricola residua |

Note:

Edifici destinati prevalentemente a residenza (B)

DESCRIZIONE DELL'IMPIANTO INSEDIATIVO

Impianto storico

Numero edifici: 3

Numero edifici oggetto di indagine: 2

- ☐ Vincolo Monumentale D.Lgs. 42/2004
- ☐ Vincolo Giardino di notevole interesse
- ☐ Presenza di edifici estranei all'impianto -

Assetto morfologico: corte aperta

Elementi componenti presenti:

- | | | | |
|--|---|--|--|
| <input checked="" type="checkbox"/> recinzione | <input type="checkbox"/> manufatto funzionale | <input type="checkbox"/> albero singolo | <input checked="" type="checkbox"/> alberatura a macchia |
| <input type="checkbox"/> pavimentazione | <input checked="" type="checkbox"/> siepe | <input type="checkbox"/> alberatura a filare | <input type="checkbox"/> altro |

Note elementi:

RELAZIONI CON IL CONTESTO TERRITORIALE

Tipo di accesso: ☐ accesso indiretto ☒ accesso diretto da viabilità ☐ accesso tramite stradello

Contesto paesaggistico:



- | | |
|--|---|
| <input checked="" type="checkbox"/> appartenenza ad agglomerato rurale | <input checked="" type="checkbox"/> prossimità a territorio urbanizzato |
| <input type="checkbox"/> insediamento isolato | <input checked="" type="checkbox"/> prossimità ad infrastrutture |
| <input type="checkbox"/> prossimità ad area produttiva | <input type="checkbox"/> prossimità a corso d'acqua |

Criticità ambientali: assenti

NOTE

DOCUMENTAZIONE FOTOGRAFICA

Foto anno 2019



Comune di Modena

CENSIMENTO PATRIMONIO EDILIZIO IN ZONA EXTRAURBANA

SCHEDA ANALITICA EDIFICIO

Codice nucleo: 209_2dr

Categoria nucleo: vocati alla trasformazione

Codice edificio: 24671

LOCALIZZAZIONE

Indirizzo: VIA EMILIA EST

Numero civico: 1224

Riferimenti catastali: Foglio: 209

Mappale: 3

FUNZIONE

Funzione principale: residenza

Funzione secondaria: ---

Stato di utilizzazione: in uso

☐ Edificio produttivo agricolo dismesso

CARATTERISTICHE DELL'EDIFICIO

Numero di piani: 2

Numero di alloggi: 2

Superficie abitazione (mq): 228

Superficie altre funzioni (mq): 0

Epoca di costruzione: dal 1801 al 1900

Tipologia edilizia storica: **casa padronale**

Coerenza con l'impianto storico originario ☒

Integrità tipologica: originaria

Tipo di alterazione:

Stato di conservazione: buono

Vincolo Monumentale D.Lgs. 42/2004: non presente

Categoria di intervento da PSC/RUE 2016: Riqualificazione e ricomposizione tipologica

Codice Scheda censimento 1985: 209003

VALUTAZIONE

☒ Valore testimoniale

☐ Valore architettonico

NOTE

DOCUMENTAZIONE FOTOGRAFICA

Foto censimento 1985/1987



Foto censimento 2017/2020



Comune di Modena

CENSIMENTO PATRIMONIO EDILIZIO IN ZONA EXTRAURBANA

SCHEDA ANALITICA EDIFICIO

Codice nucleo: 209_2dr

Categoria nucleo: vocati alla trasformazione

Codice edificio: 24674

LOCALIZZAZIONE

Indirizzo: VIA EMILIA EST

Numero civico: 1220

Riferimenti catastali: Foglio: 209

Mappale: 2

FUNZIONE

Funzione principale: deposito

Funzione secondaria: ---

Stato di utilizzazione: non in uso

☒ Edificio produttivo agricolo dismesso

CARATTERISTICHE DELL'EDIFICIO

Numero di piani: 1

Numero di alloggi: 0

Superficie abitazione (mq): 0

Superficie altre funzioni (mq): 227

Epoca di costruzione: dal 1801 al 1900

Tipologia edilizia storica: **stalla e fienile**

Coerenza con l'impianto storico originario ☒

Integrità tipologica: originaria

Tipo di alterazione:

Stato di conservazione: scarso

Vincolo Monumentale D.Lgs. 42/2004: non presente

Categoria di intervento da PSC/RUE 2016: Riqualificazione e ricomposizione tipologica

Codice Scheda censimento 1985: 209002

VALUTAZIONE

☒ Valore testimoniale

☐ Valore architettonico


NOTE

DOCUMENTAZIONE FOTOGRAFICA

Foto censimento 1985/1987



Foto censimento 2017/2020



CENSIMENTO PATRIMONIO EDILIZIO IN ZONA EXTRAURBANA 2020

Codice nucleo: 211_2dr

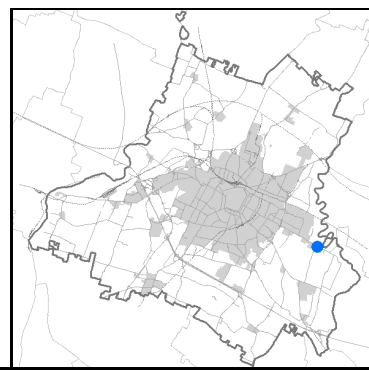


Foto aerea 2019 - C.G.R. s.p.a. Parma scala 1:5000



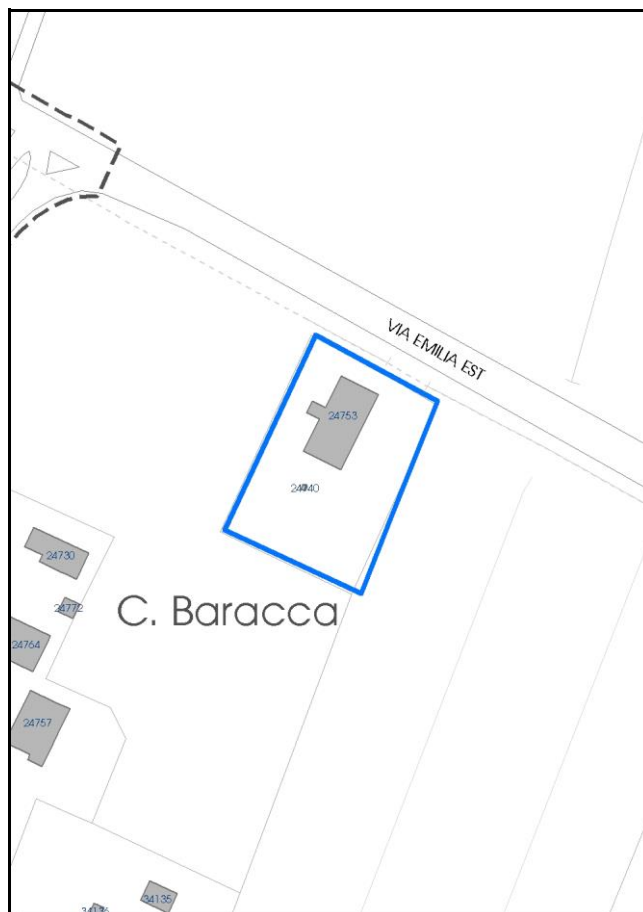


Foto aerea 2019 scala 1:2000



Estratto di mappa 2019 scala 1:2000



Comune di Modena

Codice nucleo: 211_2dr

Categoria: vocati alla trasformazione

residenza

nucleo recuperato

LOCALIZZAZIONE

Indirizzo: VIA EMILIA EST

Numero civico: 1496

Riferimenti catastali: Foglio: 211

Mappale: 2

FUNZIONI

- | | | | |
|--|---|---|---|
| <input type="checkbox"/> Residenza | <input type="checkbox"/> Deposito | <input type="checkbox"/> Allevamento | <input type="checkbox"/> Centro Aziendale |
| <input type="checkbox"/> Serra/vivaio | <input type="checkbox"/> Agriturismo | <input type="checkbox"/> Maneggio | <input type="checkbox"/> Impianto di trasformazione |
| <input checked="" type="checkbox"/> Altre attività econom. | <input type="checkbox"/> Fattoria didattica | <input type="checkbox"/> Imp. tecnologico | <input type="checkbox"/> Attività agricola residua |

Note: Ristorante

Edifici destinati prevalentemente a residenza (B)

DESCRIZIONE DELL'IMPIANTO INSEDIATIVO

Impianto storico

Numero edifici: 2

Numero edifici oggetto di indagine: 1

- ☐ Vincolo Monumentale D.Lgs. 42/2004
- ☐ Vincolo Giardino di notevole interesse
- ☒ Presenza di edifici estranei all'impianto -

Assetto morfologico: cortile

Elementi componenti presenti:

- | | | | |
|--|--|--|--|
| <input checked="" type="checkbox"/> recinzione | <input checked="" type="checkbox"/> manufatto funzionale | <input type="checkbox"/> albero singolo | <input checked="" type="checkbox"/> alberatura a macchia |
| <input checked="" type="checkbox"/> pavimentazione | <input checked="" type="checkbox"/> siepe | <input type="checkbox"/> alberatura a filare | <input type="checkbox"/> altro |

Note elementi:

RELAZIONI CON IL CONTESTO TERRITORIALE

Tipo di accesso: ☐ accesso indiretto ☒ accesso diretto da viabilità ☐ accesso tramite stradello

Contesto paesaggistico:


- | | |
|--|--|
| <input checked="" type="checkbox"/> appartenenza ad agglomerato rurale | <input type="checkbox"/> prossimità a territorio urbanizzato |
| <input type="checkbox"/> insediamento isolato | <input checked="" type="checkbox"/> prossimità ad infrastrutture |
| <input type="checkbox"/> prossimità ad area produttiva | <input type="checkbox"/> prossimità a corso d'acqua |

Criticità ambientali: assenti

NOTE

DOCUMENTAZIONE FOTOGRAFICA

Foto anno 2019



Comune di Modena

CENSIMENTO PATRIMONIO EDILIZIO IN ZONA EXTRAURBANA

SCHEDA ANALITICA EDIFICIO

Codice nucleo: 211_2dr

Categoria nucleo: vocati alla trasformazione

Codice edificio: 24753

LOCALIZZAZIONE

Indirizzo: VIA EMILIA EST

Numero civico: 1496

Riferimenti catastali: Foglio: 211

Mappale: 2

FUNZIONE

Funzione principale: ristorante

Funzione secondaria: ---

Stato di utilizzazione: in uso

☐ Edificio produttivo agricolo dismesso

CARATTERISTICHE DELL'EDIFICIO

Numero di piani: 2

Numero di alloggi: 0

Superficie abitazione (mq): 0

Superficie altre funzioni (mq): 255

Epoca di costruzione: dal 1901 al 1945

Tipologia edilizia storica: **scuola / istituti**

Coerenza con l'impianto storico originario ☒

Integrità tipologica: alterata

Tipo di alterazione: alterazione dell'involucro

Stato di conservazione: buono

Vincolo Monumentale D.Lgs. 42/2004: non presente

Categoria di intervento da PSC/RUE 2016: Riqualificazione e ricomposizione tipologica

Codice Scheda censimento 1985: 211002

VALUTAZIONE

☒ Valore testimoniale

☐ Valore architettonico


NOTE

DOCUMENTAZIONE FOTOGRAFICA

Foto censimento 1985/1987



Foto censimento 2017/2020



CENSIMENTO PATRIMONIO EDILIZIO IN ZONA EXTRAURBANA 2020

Codice nucleo: 211_7dr

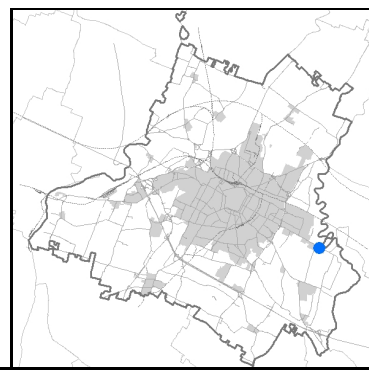



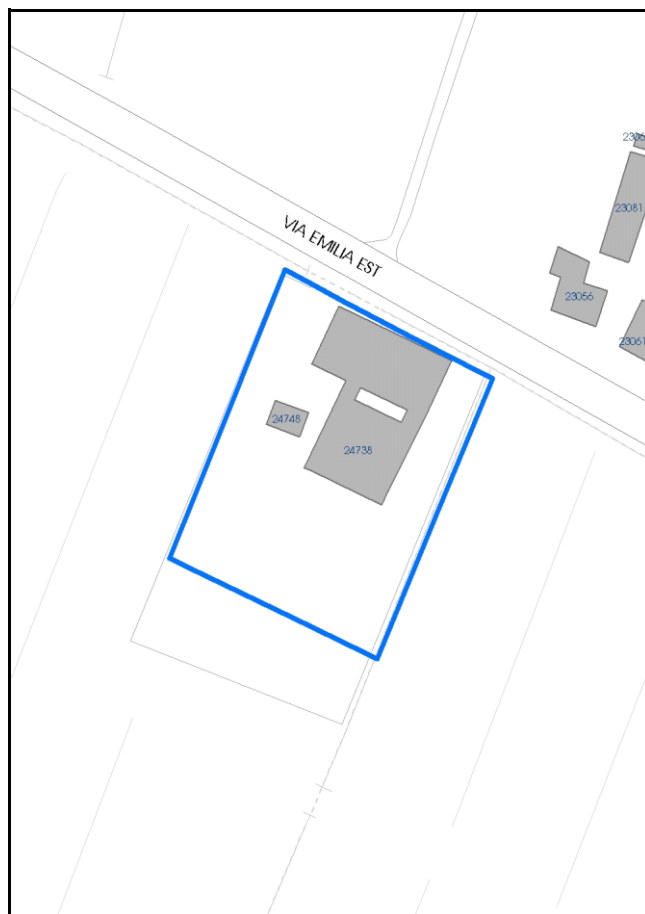
Foto aerea 2019 - C.G.R. s.p.a. Parma scala 1:5000



Foto aerea 2019 scala 1:2000



Estratto di mappa 2019 scala 1:2000



Comune di Modena

Codice nucleo: 211_7dr

Categoria: vocati alla trasformazione

residenza

nucleo recuperato

LOCALIZZAZIONE

Indirizzo: VIA EMILIA EST

Numero civico: 1526

Riferimenti catastali: Foglio: 211

Mappale: 7

FUNZIONI

- | | | | |
|--|---|---|---|
| <input checked="" type="checkbox"/> Residenza | <input type="checkbox"/> Deposito | <input type="checkbox"/> Allevamento | <input type="checkbox"/> Centro Aziendale |
| <input type="checkbox"/> Serra/vivaio | <input type="checkbox"/> Agriturismo | <input type="checkbox"/> Maneggio | <input type="checkbox"/> Impianto di trasformazione |
| <input checked="" type="checkbox"/> Altre attività econom. | <input type="checkbox"/> Fattoria didattica | <input type="checkbox"/> Imp. tecnologico | <input type="checkbox"/> Attività agricola residua |

Note: Ristorante

Edifici destinati prevalentemente a residenza (B)

DESCRIZIONE DELL'IMPIANTO INSEDIATIVO

Impianto storico

Numero edifici: 2

Numero edifici oggetto di indagine: 2

- ☐ Vincolo Monumentale D.Lgs. 42/2004
- ☐ Vincolo Giardino di notevole interesse
- ☐ Presenza di edifici estranei all'impianto -

Assetto morfologico: disposizione libera

Elementi componenti presenti:

- | | | | |
|--|--|---|--|
| <input type="checkbox"/> recinzione | <input checked="" type="checkbox"/> manufatto funzionale | <input type="checkbox"/> albero singolo | <input checked="" type="checkbox"/> alberatura a macchia |
| <input checked="" type="checkbox"/> pavimentazione | <input checked="" type="checkbox"/> siepe | <input checked="" type="checkbox"/> alberatura a filare | <input type="checkbox"/> altro |

Note elementi:

RELAZIONI CON IL CONTESTO TERRITORIALE

Tipo di accesso: ☐ accesso indiretto ☒ accesso diretto da viabilità ☐ accesso tramite stradello

Contesto paesaggistico:

- | | |
|--|--|
| <input checked="" type="checkbox"/> appartenenza ad agglomerato rurale | <input type="checkbox"/> prossimità a territorio urbanizzato |
| <input type="checkbox"/> insediamento isolato | <input checked="" type="checkbox"/> prossimità ad infrastrutture |
| <input type="checkbox"/> prossimità ad area produttiva | <input checked="" type="checkbox"/> prossimità a corso d'acqua |

Criticità ambientali: assenti

NOTE

DOCUMENTAZIONE FOTOGRAFICA

Foto anno 2019



Comune di Modena

CENSIMENTO PATRIMONIO EDILIZIO IN ZONA EXTRAURBANA

SCHEDA ANALITICA EDIFICIO

Codice nucleo: 211_7dr Categoria nucleo: vocati alla trasformazione

Codice edificio: 24738

LOCALIZZAZIONE

Indirizzo: VIA EMILIA EST

Numero civico: 1526

Riferimenti catastali: Foglio: 211

Mappale: 7

FUNZIONE

Funzione principale: ristorante

Funzione secondaria: residenza

Stato di utilizzazione: in uso

☐ Edificio produttivo agricolo dismesso

CARATTERISTICHE DELL'EDIFICIO

Numero di piani: 2

Numero di alloggi: 1

Superficie abitazione (mq): 0

Superficie altre funzioni (mq): 1093

Epoca di costruzione: dal 1801 al 1900

Tipologia edilizia storica: **barchessa**

Coerenza con l'impianto storico originario ☒

Integrità tipologica: alterata

Tipo di alterazione: ampliamento

Stato di conservazione: buono

Vincolo Monumentale D.Lgs. 42/2004: non presente

Categoria di intervento da PSC/RUE 2016: Restauro e risanamento conservativo

Codice Scheda censimento 1985: 211007

VALUTAZIONE

☒ Valore testimoniale

☐ Valore architettonico

NOTE

DOCUMENTAZIONE FOTOGRAFICA

Foto censimento 1985/1987



Foto censimento 2017/2020



Comune di Modena

CENSIMENTO PATRIMONIO EDILIZIO IN ZONA EXTRAURBANA

SCHEDA ANALITICA EDIFICIO

Codice nucleo: 211_7dr Categoria nucleo: vocati alla trasformazione

Codice edificio: 24748

LOCALIZZAZIONE

Indirizzo: VIA EMILIA EST

Numero civico: 0

Riferimenti catastali: Foglio: 211

Mappale: 8

FUNZIONE

Funzione principale: servizi accessori

Funzione secondaria: ---

Stato di utilizzazione: in uso

☐ Edificio produttivo agricolo dismesso

CARATTERISTICHE DELL'EDIFICIO

Numero di piani: 2

Numero di alloggi: 0

Superficie abitazione (mq): 0

Superficie altre funzioni (mq): 63

Epoca di costruzione: dal 1801 al 1900

Tipologia edilizia storica: **casa colonica**

Coerenza con l'impianto storico originario ☐

Integrità tipologica: alterata

Tipo di alterazione: ampliamento

Stato di conservazione: buono

Vincolo Monumentale D.Lgs. 42/2004: non presente

Categoria di intervento da PSC/RUE 2016: Riqualificazione e ricomposizione tipologica

Codice Scheda censimento 1985: 211008

VALUTAZIONE

☒ Valore testimoniale

☐ Valore architettonico

NOTE

DOCUMENTAZIONE FOTOGRAFICA

Foto censimento 1985/1987



Foto censimento 2017/2020



CENSIMENTO PATRIMONIO EDILIZIO IN ZONA EXTRAURBANA 2020

Codice nucleo: 211_124dr

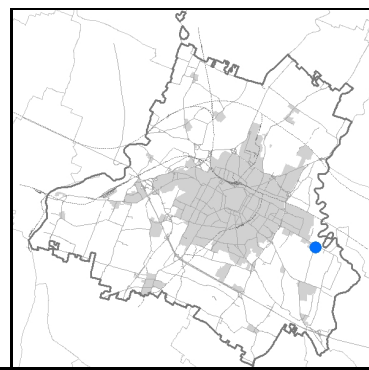


Foto aerea 2019 - C.G.R. s.p.a. Parma scala 1:5000

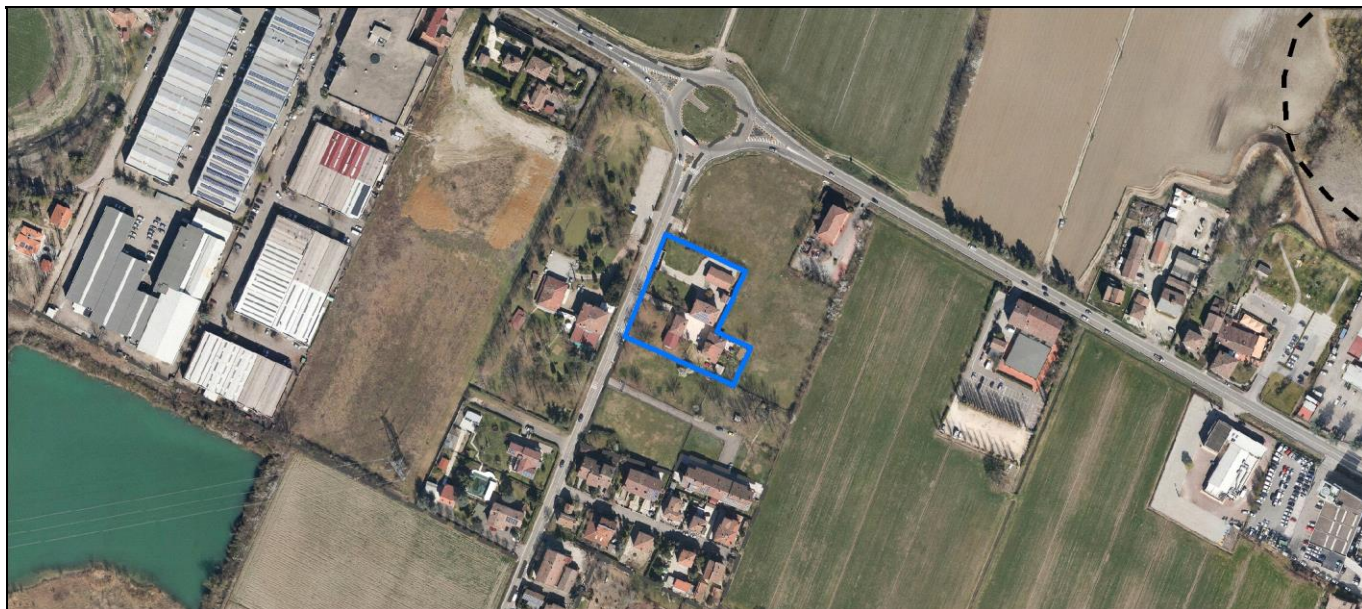
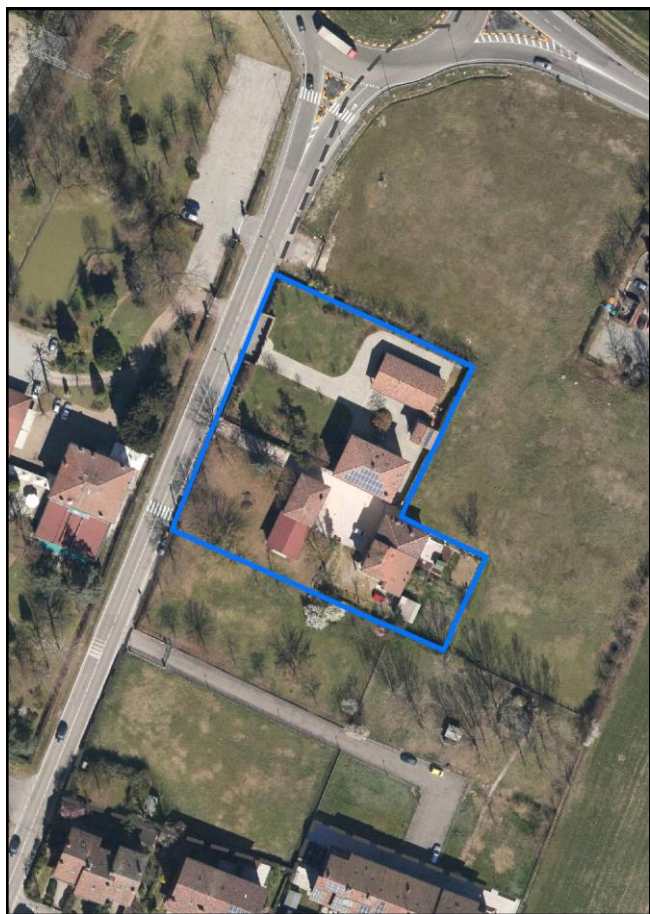
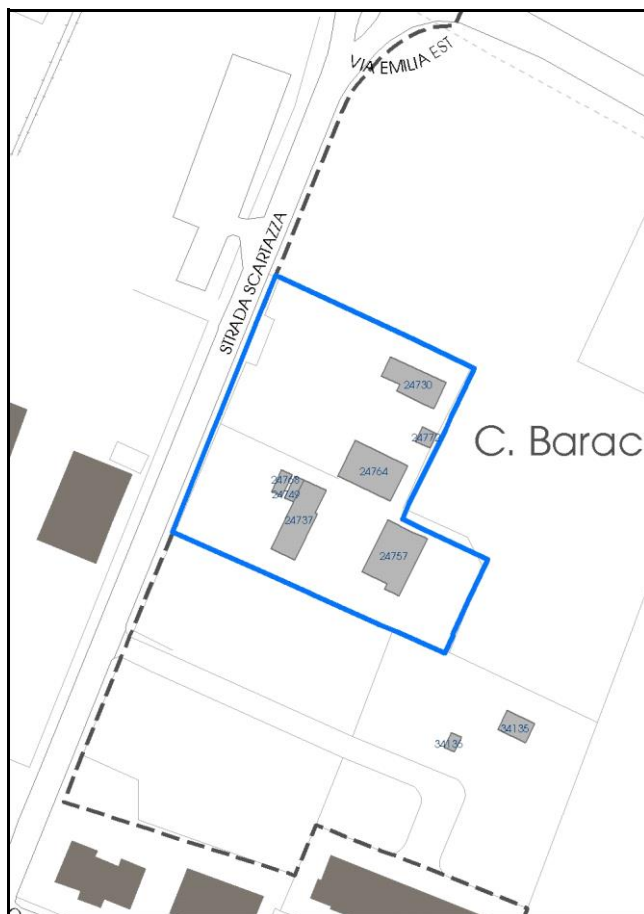


Foto aerea 2019 scala 1:2000



Estratto di mappa 2019 scala 1:2000



Comune di Modena

Codice nucleo: 211_124dr

Categoria: vocati alla trasformazione

residenza

nucleo recuperato

LOCALIZZAZIONE

Indirizzo: STRADA SCARTAZZA

Numero civico: 11

Riferimenti catastali: Foglio: 211

Mappale: 124

FUNZIONI

- | | | | |
|---|---|---|---|
| <input checked="" type="checkbox"/> Residenza | <input type="checkbox"/> Deposito | <input type="checkbox"/> Allevamento | <input type="checkbox"/> Centro Aziendale |
| <input type="checkbox"/> Serra/vivaio | <input type="checkbox"/> Agriturismo | <input type="checkbox"/> Maneggio | <input type="checkbox"/> Impianto di trasformazione |
| <input type="checkbox"/> Altre attività econom. | <input type="checkbox"/> Fattoria didattica | <input type="checkbox"/> Imp. tecnologico | <input type="checkbox"/> Attività agricola residua |

Note:

Edifici destinati prevalentemente a residenza (B)

DESCRIZIONE DELL'IMPIANTO INSEDIATIVO

Impianto storico

Numero edifici: 7

Numero edifici oggetto di indagine: 2

- ☐ Vincolo Monumentale D.Lgs. 42/2004
- ☐ Vincolo Giardino di notevole interesse
- ☐ Presenza di edifici estranei all'impianto -

Assetto morfologico: disposizione libera

Elementi componenti presenti:

- | | | | |
|--|--|--|--|
| <input checked="" type="checkbox"/> recinzione | <input checked="" type="checkbox"/> manufatto funzionale | <input type="checkbox"/> albero singolo | <input checked="" type="checkbox"/> alberatura a macchia |
| <input checked="" type="checkbox"/> pavimentazione | <input checked="" type="checkbox"/> siepe | <input type="checkbox"/> alberatura a filare | <input type="checkbox"/> altro |

Note elementi:

RELAZIONI CON IL CONTESTO TERRITORIALE

Tipo di accesso: ☐ accesso indiretto ☒ accesso diretto da viabilità ☐ accesso tramite stradello

Contesto paesaggistico:




- | | |
|---|--|
| <input type="checkbox"/> appartenenza ad agglomerato rurale | <input type="checkbox"/> prossimità a territorio urbanizzato |
| <input type="checkbox"/> insediamento isolato | <input type="checkbox"/> prossimità ad infrastrutture |
| <input type="checkbox"/> prossimità ad area produttiva | <input type="checkbox"/> prossimità a corso d'acqua |

Criticità ambientali: assenti

NOTE

DOCUMENTAZIONE FOTOGRAFICA

Foto anno 2019



Comune di Modena

CENSIMENTO PATRIMONIO EDILIZIO IN ZONA EXTRAURBANA

SCHEDA ANALITICA EDIFICIO

Codice nucleo: 211_124dr Categoria nucleo: vocati alla trasformazione

Codice edificio: 24737

LOCALIZZAZIONE

Indirizzo: STRADA SCARTAZZA

Numero civico: 15

Riferimenti catastali: Foglio: 211

Mappale: 15

FUNZIONE

Funzione principale: residenza

Funzione secondaria: ---

Stato di utilizzazione: in uso

☐ Edificio produttivo agricolo dismesso

CARATTERISTICHE DELL'EDIFICIO

Numero di piani: 2

Numero di alloggi: 2

Superficie abitazione (mq): 138

Superficie altre funzioni (mq): 0

Epoca di costruzione: dal 1801 al 1900

Tipologia edilizia storica: **stalla e fienile**

Coerenza con l'impianto storico originario ☒

Integrità tipologica: alterata

Tipo di alterazione: alterazione dell'involucro

Stato di conservazione: buono

Vincolo Monumentale D.Lgs. 42/2004: non presente

Categoria di intervento da PSC/RUE 2016: Riqualificazione e ricomposizione tipologica

Codice Scheda censimento 1985: 211015

VALUTAZIONE

☒ Valore testimoniale

☐ Valore architettonico

NOTE

DOCUMENTAZIONE FOTOGRAFICA

Foto censimento 1985/1987



Foto censimento 2017/2020



Comune di Modena

CENSIMENTO PATRIMONIO EDILIZIO IN ZONA EXTRAURBANA

SCHEDA ANALITICA EDIFICIO

Codice nucleo: 211_124dr Categoria nucleo: vocati alla trasformazione

Codice edificio: 24764

LOCALIZZAZIONE

Indirizzo: STRADA SCARTAZZA

Numero civico: 11

Riferimenti catastali: Foglio: 211

Mappale: 124

FUNZIONE

Funzione principale: residenza

Funzione secondaria: ---

Stato di utilizzazione: in uso

☐ Edificio produttivo agricolo dismesso

CARATTERISTICHE DELL'EDIFICIO

Numero di piani: 3

Numero di alloggi: 3

Superficie abitazione (mq): 162

Superficie altre funzioni (mq): 0

Epoca di costruzione: dal 1801 al 1900

Tipologia edilizia storica: **casa padronale**

Coerenza con l'impianto storico originario ☒

Integrità tipologica: alterata

Tipo di alterazione: finiture

Stato di conservazione: buono

Vincolo Monumentale D.Lgs. 42/2004: non presente

Categoria di intervento da PSC/RUE 2016: Riqualificazione e ricomposizione tipologica

Codice Scheda censimento 1985: 211005

VALUTAZIONE

☒ Valore testimoniale

☐ Valore architettonico

NOTE

pannelli fotovoltaici integrati nella copertura

DOCUMENTAZIONE FOTOGRAFICA

Foto censimento 1985/1987



Foto censimento 2017/2020



CENSIMENTO PATRIMONIO EDILIZIO IN ZONA EXTRAURBANA 2020

Codice nucleo: 212_8dr

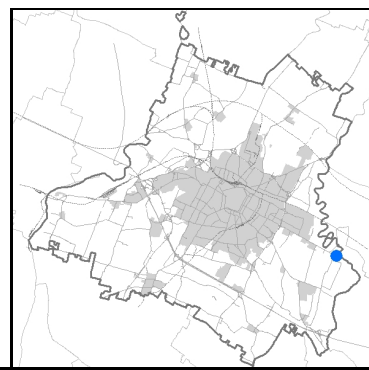


Foto aerea 2019 - C.G.R. s.p.a. Parma scala 1:5000

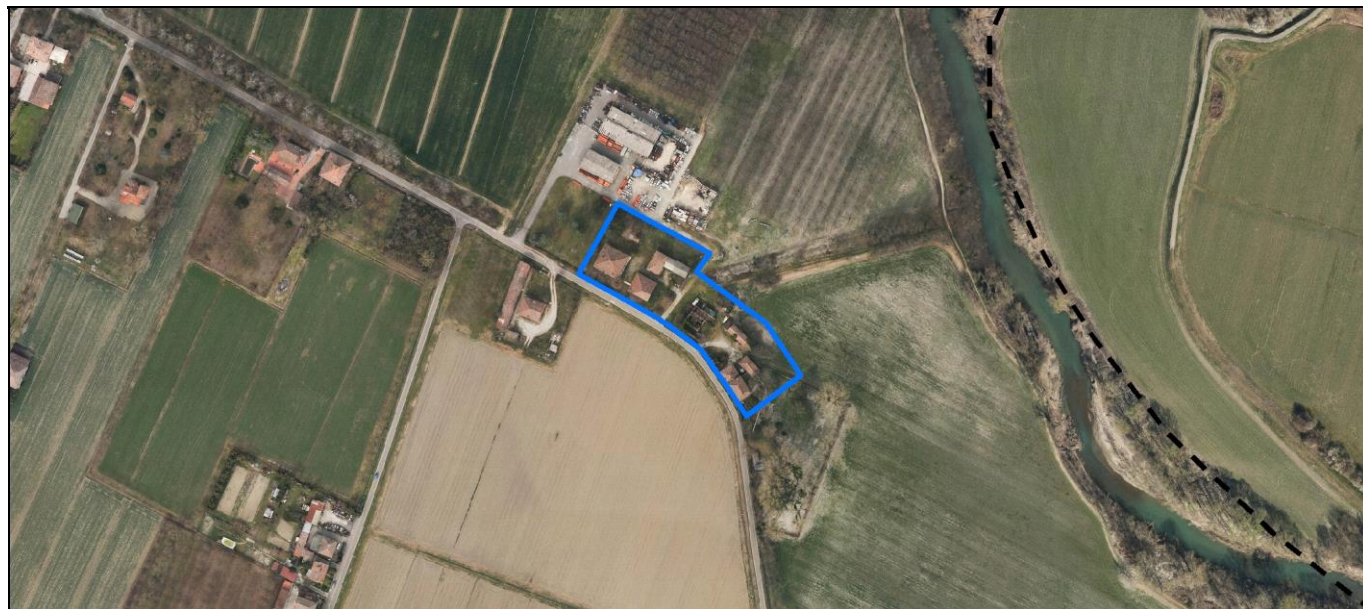
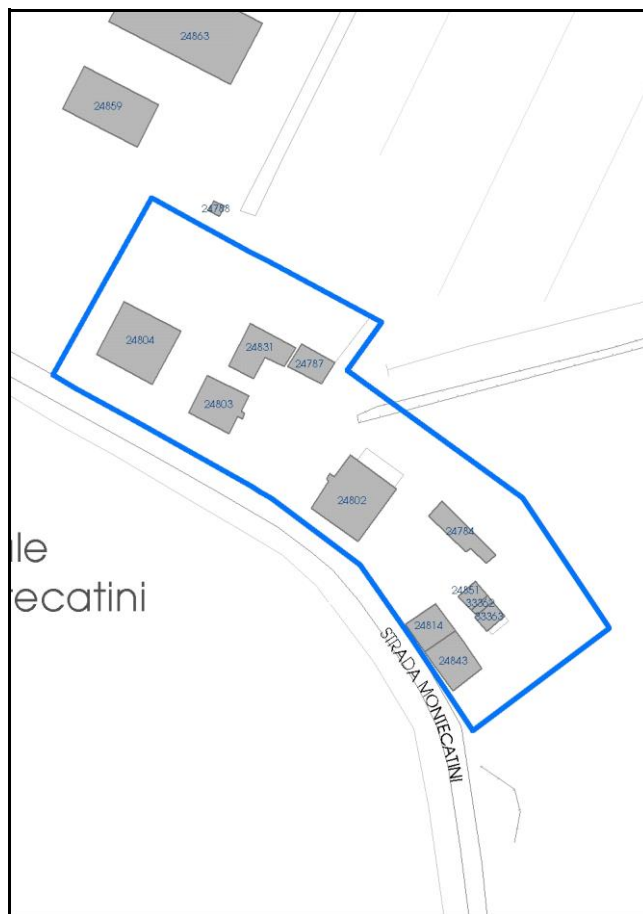


Foto aerea 2019 scala 1:2000



Estratto di mappa 2019 scala 1:2000



Comune di Modena

Codice nucleo: 212_8dr

Categoria: vocati alla trasformazione

residenza

nucleo recuperato

LOCALIZZAZIONE

Indirizzo: STRADA MONTECATINI

Numero civico: 103

Riferimenti catastali: Foglio: 212

Mappale: 8

FUNZIONI

- | | | | |
|---|--|---|---|
| <input checked="" type="checkbox"/> Residenza | <input checked="" type="checkbox"/> Deposito | <input type="checkbox"/> Allevamento | <input type="checkbox"/> Centro Aziendale |
| <input type="checkbox"/> Serra/vivaio | <input type="checkbox"/> Agriturismo | <input type="checkbox"/> Maneggio | <input type="checkbox"/> Impianto di trasformazione |
| <input type="checkbox"/> Altre attività econom. | <input type="checkbox"/> Fattoria didattica | <input type="checkbox"/> Imp. tecnologico | <input type="checkbox"/> Attività agricola residua |

Note:

Edifici destinati prevalentemente a residenza (B)

DESCRIZIONE DELL'IMPIANTO INSEDIATIVO

Impianto storico

Numero edifici: 11

Numero edifici oggetto di indagine: 9

- ☐ Vincolo Monumentale D.Lgs. 42/2004
- ☐ Vincolo Giardino di notevole interesse
- ☐ Presenza di edifici estranei all'impianto -

Assetto morfologico: disposizione libera

Elementi componenti presenti:

- | | | | |
|--|--|--|--|
| <input checked="" type="checkbox"/> recinzione | <input checked="" type="checkbox"/> manufatto funzionale | <input type="checkbox"/> albero singolo | <input checked="" type="checkbox"/> alberatura a macchia |
| <input type="checkbox"/> pavimentazione | <input checked="" type="checkbox"/> siepe | <input type="checkbox"/> alberatura a filare | <input type="checkbox"/> altro |

Note elementi:

RELAZIONI CON IL CONTESTO TERRITORIALE

Tipo di accesso: ☐ accesso indiretto ☒ accesso diretto da viabilità ☐ accesso tramite stradello

Contesto paesaggistico:

- | | |
|--|--|
| <input checked="" type="checkbox"/> appartenenza ad agglomerato rurale | <input type="checkbox"/> prossimità a territorio urbanizzato |
| <input type="checkbox"/> insediamento isolato | <input type="checkbox"/> prossimità ad infrastrutture |
| <input type="checkbox"/> prossimità ad area produttiva | <input type="checkbox"/> prossimità a corso d'acqua |

Criticità ambientali: assenti

NOTE

DOCUMENTAZIONE FOTOGRAFICA

Foto anno 2019



Comune di Modena

CENSIMENTO PATRIMONIO EDILIZIO IN ZONA EXTRAURBANA

SCHEMA ANALITICA EDIFICIO

Codice nucleo: 212_8dr

Categoria nucleo: vocati alla trasformazione

Codice edificio: 24784

LOCALIZZAZIONE

Indirizzo: STRADA MONTECATINI

Numero civico: 0

Riferimenti catastali: Foglio: 212

Mappale: 279

FUNZIONE

Funzione principale: fienile

Funzione secondaria: ---

Stato di utilizzazione: non in uso

☒ Edificio produttivo agricolo dismesso

CARATTERISTICHE DELL'EDIFICIO

Numero di piani: 1

Numero di alloggi: 0

Superficie abitazione (mq): 0

Superficie altre funzioni (mq): 92

Epoca di costruzione: dal 1801 al 1900

Tipologia edilizia storica: **stalla e fienile**

Coerenza con l'impianto storico originario ☒

Integrità tipologica: originaria

Tipo di alterazione:

Stato di conservazione: scarso

Vincolo Monumentale D.Lgs. 42/2004: non presente

Categoria di intervento da PSC/RUE 2016: Riqualificazione e ricomposizione tipologica

Codice Scheda censimento 1985: 212075

VALUTAZIONE

☒ Valore testimoniale

☐ Valore architettonico

NOTE

DOCUMENTAZIONE FOTOGRAFICA

Foto censimento 1985/1987



Foto censimento 2017/2020



Comune di Modena

CENSIMENTO PATRIMONIO EDILIZIO IN ZONA EXTRAURBANA

SCHEDA ANALITICA EDIFICIO

Codice nucleo: 212_8dr

Categoria nucleo: vocati alla trasformazione

Codice edificio: 24787

LOCALIZZAZIONE

Indirizzo: STRADA MONTECATINI

Numero civico: 0

Riferimenti catastali: Foglio: 212

Mappale: 10

FUNZIONE

Funzione principale: fienile

Funzione secondaria: ---

Stato di utilizzazione: in uso

☐ Edificio produttivo agricolo dismesso

CARATTERISTICHE DELL'EDIFICIO

Numero di piani: 1

Numero di alloggi: 0

Superficie abitazione (mq): 0

Superficie altre funzioni (mq): 69

Epoca di costruzione: dal 1801 al 1900

Tipologia edilizia storica: **fienile**

Coerenza con l'impianto storico originario ☒

Integrità tipologica: originaria

Tipo di alterazione:

Stato di conservazione: buono

Vincolo Monumentale D.Lgs. 42/2004: non presente

Categoria di intervento da PSC/RUE 2016: Riqualificazione e ricomposizione tipologica

Codice Scheda censimento 1985: 212010

VALUTAZIONE

☒ Valore testimoniale

☐ Valore architettonico

NOTE

DOCUMENTAZIONE FOTOGRAFICA

Foto censimento 1985/1987



Foto censimento 2017/2020



Comune di Modena

CENSIMENTO PATRIMONIO EDILIZIO IN ZONA EXTRAURBANA

SCHEMA ANALITICA EDIFICIO

Codice nucleo: 212_8dr

Categoria nucleo: vocati alla trasformazione

Codice edificio: 24802

LOCALIZZAZIONE

Indirizzo: STRADA MONTECATINI

Numero civico: 105

Riferimenti catastali: Foglio: 212

Mappale: 74

FUNZIONE

Funzione principale: fienile

Funzione secondaria: ---

Stato di utilizzazione: non in uso

☒ Edificio produttivo agricolo dismesso

CARATTERISTICHE DELL'EDIFICIO

Numero di piani: 1

Numero di alloggi: 0

Superficie abitazione (mq): 0

Superficie altre funzioni (mq): 267

Epoca di costruzione: fino al 1800

Tipologia edilizia storica: **stalla e fienile**

Coerenza con l'impianto storico originario ☒

Integrità tipologica: originaria

Tipo di alterazione:

Stato di conservazione: rudere

Vincolo Monumentale D.Lgs. 42/2004: non presente

Categoria di intervento da PSC/RUE 2016: Riqualificazione e ricomposizione tipologica

Codice Scheda censimento 1985: 212074

VALUTAZIONE

☒ Valore testimoniale

☐ Valore architettonico



NOTE

DOCUMENTAZIONE FOTOGRAFICA

Foto censimento 1985/1987



Foto censimento 2017/2020



Comune di Modena

CENSIMENTO PATRIMONIO EDILIZIO IN ZONA EXTRAURBANA

SCHEDA ANALITICA EDIFICIO

Codice nucleo: 212_8dr

Categoria nucleo: vocati alla trasformazione

Codice edificio: 24803

LOCALIZZAZIONE

Indirizzo: STRADA MONTECATINI

Numero civico: 103

Riferimenti catastali: Foglio: 212

Mappale: 11

FUNZIONE

Funzione principale: deposito

Funzione secondaria: ---

Stato di utilizzazione: non in uso

☒ Edificio produttivo agricolo dismesso

CARATTERISTICHE DELL'EDIFICIO

Numero di piani: 1

Numero di alloggi: 0

Superficie abitazione (mq): 0

Superficie altre funzioni (mq): 136

Epoca di costruzione: fino al 1800

Tipologia edilizia storica: **stalla e fienile**

Coerenza con l'impianto storico originario ☒

Integrità tipologica: originaria

Tipo di alterazione:

Stato di conservazione: medio

Vincolo Monumentale D.Lgs. 42/2004: non presente

Categoria di intervento da PSC/RUE 2016: Riqualificazione e ricomposizione tipologica

Codice Scheda censimento 1985: 212011

VALUTAZIONE

☒ Valore testimoniale

☐ Valore architettonico

NOTE

DOCUMENTAZIONE FOTOGRAFICA

Foto censimento 1985/1987



Foto censimento 2017/2020



Comune di Modena

CENSIMENTO PATRIMONIO EDILIZIO IN ZONA EXTRAURBANA

SCHEDA ANALITICA EDIFICIO

Codice nucleo: 212_8dr

Categoria nucleo: vocati alla trasformazione

Codice edificio: 24804

LOCALIZZAZIONE

Indirizzo: STRADA MONTECATINI

Numero civico: 103

Riferimenti catastali: Foglio: 212

Mappale: 8

FUNZIONE

Funzione principale: residenza

Funzione secondaria: ---

Stato di utilizzazione: non in uso

☐ Edificio produttivo agricolo dismesso

CARATTERISTICHE DELL'EDIFICIO

Numero di piani: 2

Numero di alloggi: 3

Superficie abitazione (mq): 266

Superficie altre funzioni (mq): 0

Epoca di costruzione: fino al 1800

Tipologia edilizia storica: **casa padronale**

Coerenza con l'impianto storico originario ☒

Integrità tipologica: alterata

Tipo di alterazione: alterazione dell'involucro

Stato di conservazione: medio

Vincolo Monumentale D.Lgs. 42/2004: non presente

Categoria di intervento da PSC/RUE 2016: Restauro e risanamento conservativo

Codice Scheda censimento 1985: 212008

VALUTAZIONE

☒ Valore testimoniale

☐ Valore architettonico

NOTE

DOCUMENTAZIONE FOTOGRAFICA

Foto censimento 1985/1987



Foto censimento 2017/2020



Comune di Modena

CENSIMENTO PATRIMONIO EDILIZIO IN ZONA EXTRAURBANA

SCHEDA ANALITICA EDIFICIO

Codice nucleo: 212_8dr

Categoria nucleo: vocati alla trasformazione

Codice edificio: 24814

LOCALIZZAZIONE

Indirizzo: STRADA MONTECATINI

Numero civico: 107

Riferimenti catastali: Foglio: 212

Mappale: 280

FUNZIONE

Funzione principale: residenza

Funzione secondaria: ---

Stato di utilizzazione: in uso

☐ Edificio produttivo agricolo dismesso

CARATTERISTICHE DELL'EDIFICIO

Numero di piani: 2

Numero di alloggi: 1

Superficie abitazione (mq): 87

Superficie altre funzioni (mq): 0

Epoca di costruzione: fino al 1800

Tipologia edilizia storica: **casa colonica**

Coerenza con l'impianto storico originario ☒

Integrità tipologica: originaria

Tipo di alterazione:

Stato di conservazione: scarso

Vincolo Monumentale D.Lgs. 42/2004: non presente

Categoria di intervento da PSC/RUE 2016: Riqualificazione e ricomposizione tipologica

Codice Scheda censimento 1985: 212077

VALUTAZIONE

☒ Valore testimoniale

☐ Valore architettonico


NOTE

DOCUMENTAZIONE FOTOGRAFICA

Foto censimento 1985/1987



Foto censimento 2017/2020



Comune di Modena

CENSIMENTO PATRIMONIO EDILIZIO IN ZONA EXTRAURBANA

SCHEDA ANALITICA EDIFICIO

Codice nucleo: 212_8dr

Categoria nucleo: vocati alla trasformazione

Codice edificio: 24831

LOCALIZZAZIONE

Indirizzo: STRADA MONTECATINI

Numero civico: 0

Riferimenti catastali: Foglio: 212

Mappale: 9

FUNZIONE

Funzione principale: residenza

Funzione secondaria: ---

Stato di utilizzazione: in uso

☐ Edificio produttivo agricolo dismesso

CARATTERISTICHE DELL'EDIFICIO

Numero di piani: 2

Numero di alloggi: 1

Superficie abitazione (mq): 127

Superficie altre funzioni (mq): 0

Epoca di costruzione: fino al 1800

Tipologia edilizia storica: **casa colonica**

Coerenza con l'impianto storico originario ☒

Integrità tipologica: originaria

Tipo di alterazione:

Stato di conservazione: buono

Vincolo Monumentale D.Lgs. 42/2004: non presente

Categoria di intervento da PSC/RUE 2016: Riqualificazione e ricomposizione tipologica

Codice Scheda censimento 1985: 212009

VALUTAZIONE

☒ Valore testimoniale

☐ Valore architettonico

NOTE

DOCUMENTAZIONE FOTOGRAFICA

Foto censimento 1985/1987



Foto censimento 2017/2020



Comune di Modena

CENSIMENTO PATRIMONIO EDILIZIO IN ZONA EXTRAURBANA

SCHEDA ANALITICA EDIFICIO

Codice nucleo: 212_8dr

Categoria nucleo: vocati alla trasformazione

Codice edificio: 24843

LOCALIZZAZIONE

Indirizzo: STRADA MONTECATINI

Numero civico: 0

Riferimenti catastali: Foglio: 212

Mappale: 78

FUNZIONE

Funzione principale: residenza

Funzione secondaria: ---

Stato di utilizzazione: in uso

☐ Edificio produttivo agricolo dismesso

CARATTERISTICHE DELL'EDIFICIO

Numero di piani: 3

Numero di alloggi: 1

Superficie abitazione (mq): 123

Superficie altre funzioni (mq): 0

Epoca di costruzione: dal 1801 al 1900

Tipologia edilizia storica: **edificio a blocco**

Coerenza con l'impianto storico originario ☒

Integrità tipologica: alterata

Tipo di alterazione: finiture

Stato di conservazione: buono

Vincolo Monumentale D.Lgs. 42/2004: non presente

Categoria di intervento da PSC/RUE 2016: Riqualificazione e ricomposizione tipologica

Codice Scheda censimento 1985: 212078

VALUTAZIONE

☒ Valore testimoniale

☐ Valore architettonico

NOTE

DOCUMENTAZIONE FOTOGRAFICA

Foto censimento 1985/1987



Foto censimento 2017/2020



Comune di Modena

CENSIMENTO PATRIMONIO EDILIZIO IN ZONA EXTRAURBANA

SCHEMA ANALITICA EDIFICIO

Codice nucleo: 212_8dr Categoria nucleo: vocati alla trasformazione

Codice edificio: 24851

LOCALIZZAZIONE

Indirizzo: STRADA MONTECATINI

Numero civico: 0

Riferimenti catastali: Foglio: 212

Mappale: 268

FUNZIONE

Funzione principale: deposito

Funzione secondaria: ---

Stato di utilizzazione: in uso

☐ Edificio produttivo agricolo dismesso

CARATTERISTICHE DELL'EDIFICIO

Numero di piani: 1

Numero di alloggi: 0

Superficie abitazione (mq): 0

Superficie altre funzioni (mq): 30

Epoca di costruzione: dal 1801 al 1900

Tipologia edilizia storica: **fienile**

Coerenza con l'impianto storico originario ☒

Integrità tipologica: originaria

Tipo di alterazione:

Stato di conservazione: medio

Vincolo Monumentale D.Lgs. 42/2004: non presente

Categoria di intervento da PSC/RUE 2016: Riqualificazione e ricomposizione tipologica

Codice Scheda censimento 1985: 212076

VALUTAZIONE

☒ Valore testimoniale

☐ Valore architettonico

NOTE

DOCUMENTAZIONE FOTOGRAFICA

Foto censimento 1985/1987



Foto censimento 2017/2020



CENSIMENTO PATRIMONIO EDILIZIO IN ZONA EXTRAURBANA 2020

Codice nucleo: 212_42dr

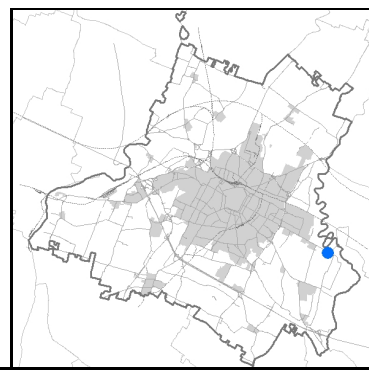


Foto aerea 2019 - C.G.R. s.p.a. Parma scala 1:5000


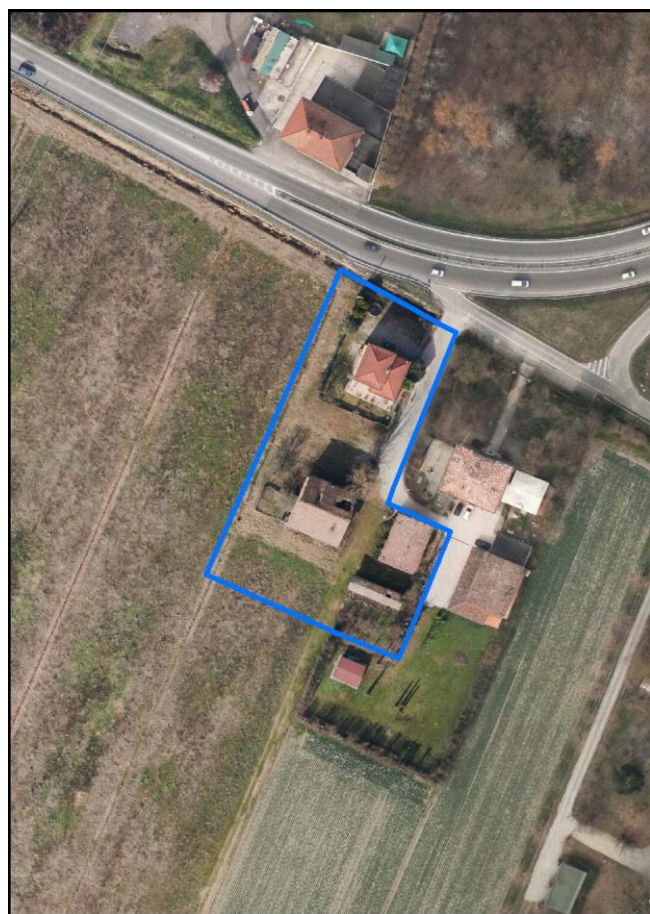
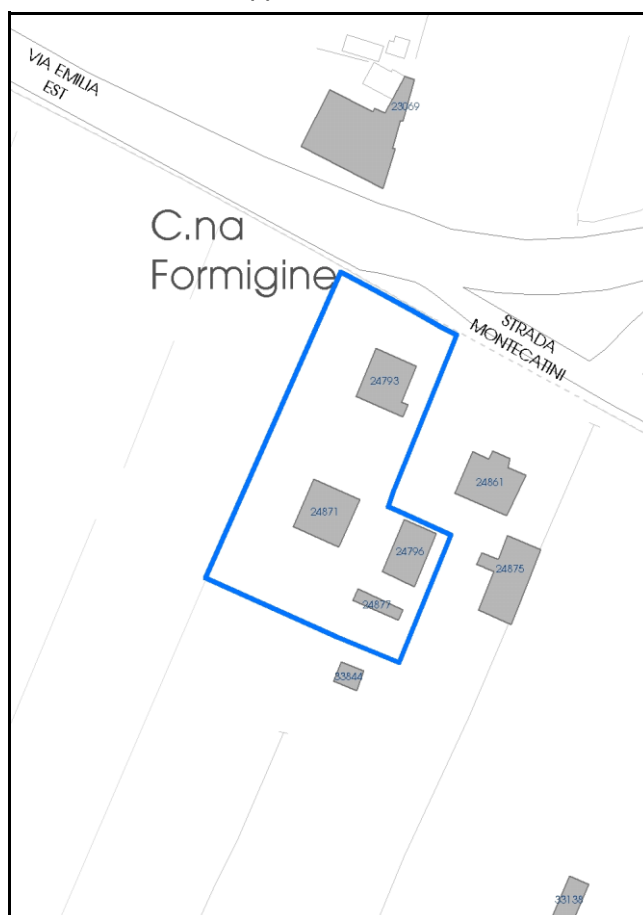


Foto aerea 2019 scala 1:2000



Estratto di mappa 2019 scala 1:2000



Comune di Modena

Codice nucleo: 212_42dr

Categoria: vocati alla trasformazione

residenza

nucleo recuperato

LOCALIZZAZIONE

Indirizzo: STRADA MONTECATINI

Numero civico:

Riferimenti catastali: Foglio: 212

Mappale: 42

FUNZIONI

- | | | | |
|---|---|---|---|
| <input checked="" type="checkbox"/> Residenza | <input type="checkbox"/> Deposito | <input type="checkbox"/> Allevamento | <input type="checkbox"/> Centro Aziendale |
| <input type="checkbox"/> Serra/vivaio | <input type="checkbox"/> Agriturismo | <input type="checkbox"/> Maneggio | <input type="checkbox"/> Impianto di trasformazione |
| <input type="checkbox"/> Altre attività econom. | <input type="checkbox"/> Fattoria didattica | <input type="checkbox"/> Imp. tecnologico | <input type="checkbox"/> Attività agricola residua |

Note:

Edifici destinati prevalentemente a residenza (B)

DESCRIZIONE DELL'IMPIANTO INSEDIATIVO

Impianto storico

Numero edifici: 4

Numero edifici oggetto di indagine: 2

- ☐ Vincolo Monumentale D.Lgs. 42/2004
- ☐ Vincolo Giardino di notevole interesse
- ☐ Presenza di edifici estranei all'impianto -

Assetto morfologico: disposizione libera

Elementi componenti presenti:

- | | | | |
|--|---|--|---|
| <input checked="" type="checkbox"/> recinzione | <input type="checkbox"/> manufatto funzionale | <input checked="" type="checkbox"/> albero singolo | <input type="checkbox"/> alberatura a macchia |
| <input type="checkbox"/> pavimentazione | <input checked="" type="checkbox"/> siepe | <input type="checkbox"/> alberatura a filare | <input type="checkbox"/> altro |

Note elementi:

RELAZIONI CON IL CONTESTO TERRITORIALE

Tipo di accesso: ☐ accesso indiretto ☒ accesso diretto da viabilità ☐ accesso tramite stradello

Contesto paesaggistico:




- | | |
|--|--|
| <input checked="" type="checkbox"/> appartenenza ad agglomerato rurale | <input type="checkbox"/> prossimità a territorio urbanizzato |
| <input type="checkbox"/> insediamento isolato | <input checked="" type="checkbox"/> prossimità ad infrastrutture |
| <input type="checkbox"/> prossimità ad area produttiva | <input type="checkbox"/> prossimità a corso d'acqua |

Criticità ambientali: assenti

NOTE

DOCUMENTAZIONE FOTOGRAFICA

Foto anno 2019



Comune di Modena

CENSIMENTO PATRIMONIO EDILIZIO IN ZONA EXTRAURBANA

SCHEDA ANALITICA EDIFICIO

Codice nucleo: 212_42dr Categoria nucleo: vocati alla trasformazione

Codice edificio: 24796

LOCALIZZAZIONE

Indirizzo: STRADA MONTECATINI

Numero civico: 1638

Riferimenti catastali: Foglio: 212

Mappale: 277

FUNZIONE

Funzione principale: residenza

Funzione secondaria: ---

Stato di utilizzazione: non in uso

☐ Edificio produttivo agricolo dismesso

CARATTERISTICHE DELL'EDIFICIO

Numero di piani: 3

Numero di alloggi: 3

Superficie abitazione (mq): 141

Superficie altre funzioni (mq): 0

Epoca di costruzione: dal 1801 al 1900

Tipologia edilizia storica: **casa colonica**

Coerenza con l'impianto storico originario ☒

Integrità tipologica: originaria

Tipo di alterazione:

Stato di conservazione: pessimo

Vincolo Monumentale D.Lgs. 42/2004: non presente

Categoria di intervento da PSC/RUE 2016: Riqualificazione e ricomposizione tipologica

Codice Scheda censimento 1985: 212043

VALUTAZIONE

☒ Valore testimoniale

☐ Valore architettonico

NOTE

DOCUMENTAZIONE FOTOGRAFICA

Foto censimento 1985/1987



Foto censimento 2017/2020



Comune di Modena

CENSIMENTO PATRIMONIO EDILIZIO IN ZONA EXTRAURBANA

SCHEDA ANALITICA EDIFICIO

Codice nucleo: 212_42dr Categoria nucleo: vocati alla trasformazione

Codice edificio: 24871

LOCALIZZAZIONE

Indirizzo: STRADA MONTECATINI

Numero civico: 0

Riferimenti catastali: Foglio: 212

Mappale: 42

FUNZIONE

Funzione principale: fienile

Funzione secondaria: ---

Stato di utilizzazione: non in uso

☒ Edificio produttivo agricolo dismesso

CARATTERISTICHE DELL'EDIFICIO

Numero di piani: 2

Numero di alloggi: 0

Superficie abitazione (mq): 0

Superficie altre funzioni (mq): 183

Epoca di costruzione: dal 1801 al 1900

Tipologia edilizia storica: **stalla e fienile**

Coerenza con l'impianto storico originario ☒

Integrità tipologica: originaria

Tipo di alterazione:

Stato di conservazione: pessimo

Vincolo Monumentale D.Lgs. 42/2004: non presente

Categoria di intervento da PSC/RUE 2016: Riqualificazione e ricomposizione tipologica

Codice Scheda censimento 1985: 212042

VALUTAZIONE

☒ Valore testimoniale

☐ Valore architettonico

NOTE

DOCUMENTAZIONE FOTOGRAFICA

Foto censimento 1985/1987



Foto censimento 2017/2020



CENSIMENTO PATRIMONIO EDILIZIO IN ZONA EXTRAURBANA 2020

Codice nucleo: 212_46dr

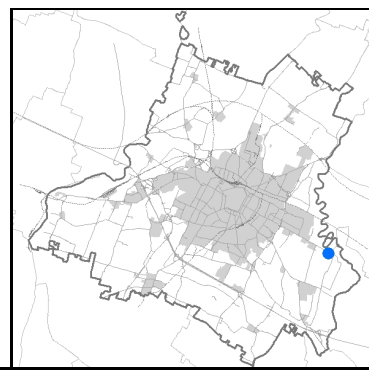


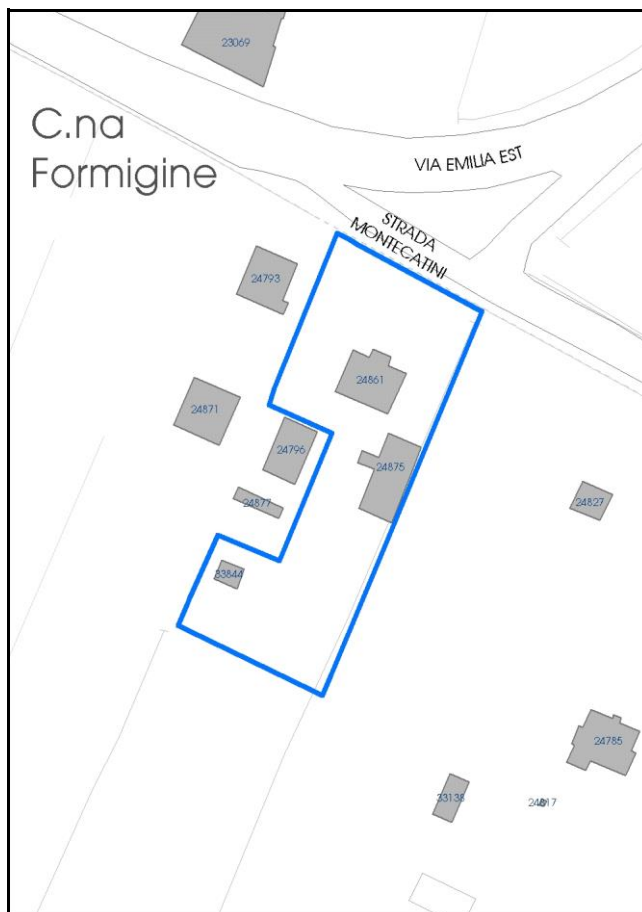
Foto aerea 2019 - C.G.R. s.p.a. Parma scala 1:5000



Foto aerea 2019 scala 1:2000



Estratto di mappa 2019 scala 1:2000



Comune di Modena

Codice nucleo: 212_46dr

Categoria: vocati alla trasformazione

residenza

nucleo recuperato

LOCALIZZAZIONE

Indirizzo: STRADA MONTECATINI

Numero civico:

Riferimenti catastali: Foglio: 212

Mappale: 46

FUNZIONI

- | | | | |
|---|---|---|---|
| <input checked="" type="checkbox"/> Residenza | <input type="checkbox"/> Deposito | <input type="checkbox"/> Allevamento | <input type="checkbox"/> Centro Aziendale |
| <input type="checkbox"/> Serra/vivaio | <input type="checkbox"/> Agriturismo | <input type="checkbox"/> Maneggio | <input type="checkbox"/> Impianto di trasformazione |
| <input type="checkbox"/> Altre attività econom. | <input type="checkbox"/> Fattoria didattica | <input type="checkbox"/> Imp. tecnologico | <input type="checkbox"/> Attività agricola residua |

Note:

Beni culturali all'esterno dei centri storici (A)

DESCRIZIONE DELL'IMPIANTO INSEDIATIVO

Impianto storico

Numero edifici: 7

Numero edifici oggetto di indagine: 4

- ☐ Vincolo Monumentale D.Lgs. 42/2004
- ☒ Vincolo Giardino di notevole interesse **ALB098**
- ☐ Presenza di edifici estranei all'impianto -

Assetto morfologico: corte aperta

Elementi componenti presenti:

- | | | | |
|--|--|--|--|
| <input checked="" type="checkbox"/> recinzione | <input checked="" type="checkbox"/> manufatto funzionale | <input type="checkbox"/> albero singolo | <input checked="" type="checkbox"/> alberatura a macchia |
| <input checked="" type="checkbox"/> pavimentazione | <input checked="" type="checkbox"/> siepe | <input type="checkbox"/> alberatura a filare | <input type="checkbox"/> altro |

Note elementi:

RELAZIONI CON IL CONTESTO TERRITORIALE

Tipo di accesso: ☐ accesso indiretto ☒ accesso diretto da viabilità ☐ accesso tramite stradello

Contesto paesaggistico:



- | | |
|--|--|
| <input checked="" type="checkbox"/> appartenenza ad agglomerato rurale | <input type="checkbox"/> prossimità a territorio urbanizzato |
| <input type="checkbox"/> insediamento isolato | <input checked="" type="checkbox"/> prossimità ad infrastrutture |
| <input type="checkbox"/> prossimità ad area produttiva | <input type="checkbox"/> prossimità a corso d'acqua |

Criticità ambientali: assenti

NOTE

DOCUMENTAZIONE FOTOGRAFICA

Foto anno 2019



Comune di Modena

CENSIMENTO PATRIMONIO EDILIZIO IN ZONA EXTRAURBANA

SCHEDA ANALITICA EDIFICIO

Codice nucleo: 212_46dr Categoria nucleo: vocati alla trasformazione

Codice edificio: 24861

Villa al ponte S. Ambrogio e pertinenze

LOCALIZZAZIONE

Indirizzo: STRADA MONTECATINI

Numero civico: 1646

Riferimenti catastali: Foglio: 212

Mappale: 45

FUNZIONE

Funzione principale: residenza

Funzione secondaria: ---

Stato di utilizzazione: in uso

☐ Edificio produttivo agricolo dismesso

CARATTERISTICHE DELL'EDIFICIO

Numero di piani: 2

Numero di alloggi: 3

Superficie abitazione (mq): 193

Superficie altre funzioni (mq): 0

Epoca di costruzione: dal 1801 al 1900

Tipologia edilizia storica: **casa padronale**

Coerenza con l'impianto storico originario ☒

Integrità tipologica: originaria

Tipo di alterazione:

Stato di conservazione: buono

Vincolo Monumentale D.Lgs. 42/2004: non presente

Categoria di intervento da PSC/RUE 2016: Restauro scientifico

Codice Scheda censimento 1985: 212045

VALUTAZIONE

☐ Valore testimoniale

☒ Valore architettonico


NOTE

DOCUMENTAZIONE FOTOGRAFICA

Foto censimento 1985/1987



Foto censimento 2017/2020



Comune di Modena

CENSIMENTO PATRIMONIO EDILIZIO IN ZONA EXTRAURBANA

SCHEDA ANALITICA EDIFICIO

Codice nucleo: 212_46dr Categoria nucleo: vocati alla trasformazione

Codice edificio: 24875

Villa al ponte S. Ambrogio e pertinenze

LOCALIZZAZIONE

Indirizzo: STRADA MONTECATINI

Numero civico: 0

Riferimenti catastali: Foglio: 212

Mappale: 46

FUNZIONE

Funzione principale: residenza

Funzione secondaria: ---

Stato di utilizzazione: in uso

☐ Edificio produttivo agricolo dismesso

CARATTERISTICHE DELL'EDIFICIO

Numero di piani: 2

Numero di alloggi: 99

Superficie abitazione (mq): 217

Superficie altre funzioni (mq): 0

Epoca di costruzione: dal 1801 al 1900

Tipologia edilizia storica: **casa colonica**

Coerenza con l'impianto storico originario ☒

Integrità tipologica: alterata

Tipo di alterazione: ampliamento

Stato di conservazione: buono

Vincolo Monumentale D.Lgs. 42/2004: non presente

Categoria di intervento da PSC/RUE 2016: Riqualificazione e ricomposizione tipologica

Codice Scheda censimento 1985: 212046

VALUTAZIONE

☒ Valore testimoniale

☐ Valore architettonico

NOTE

DOCUMENTAZIONE FOTOGRAFICA

Foto censimento 1985/1987



Foto censimento 2017/2020



CENSIMENTO PATRIMONIO EDILIZIO IN ZONA EXTRAURBANA 2020

Codice nucleo: 212_84dr

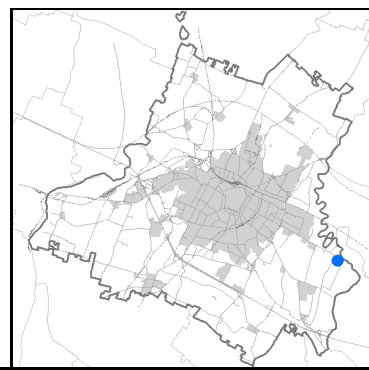


Foto aerea 2019 - C.G.R. s.p.a. Parma scala 1:5000




Foto aerea 2019 scala 1:2000



Estratto di mappa 2019 scala 1:2000



Comune di Modena

Codice nucleo: 212_84dr

Categoria: vocati alla trasformazione

residenza

nucleo recuperato

LOCALIZZAZIONE

Indirizzo: STRADA MONTECATINI

Numero civico: 115

Riferimenti catastali: Foglio: 212

Mappale: 84

FUNZIONI

- | | | | |
|---|--|---|---|
| <input checked="" type="checkbox"/> Residenza | <input checked="" type="checkbox"/> Deposito | <input type="checkbox"/> Allevamento | <input type="checkbox"/> Centro Aziendale |
| <input type="checkbox"/> Serra/vivaio | <input type="checkbox"/> Agriturismo | <input type="checkbox"/> Maneggio | <input type="checkbox"/> Impianto di trasformazione |
| <input type="checkbox"/> Altre attività econom. | <input type="checkbox"/> Fattoria didattica | <input type="checkbox"/> Imp. tecnologico | <input type="checkbox"/> Attività agricola residua |

Note:

Edifici destinati prevalentemente a residenza (B)

DESCRIZIONE DELL'IMPIANTO INSEDIATIVO

Impianto storico

Numero edifici: 3

Numero edifici oggetto di indagine: 1

- ☐ Vincolo Monumentale D.Lgs. 42/2004
- ☐ Vincolo Giardino di notevole interesse
- ☐ Presenza di edifici estranei all'impianto -

Assetto morfologico: corte aperta

Elementi componenti presenti:

- | | | | |
|--|---|--|--|
| <input checked="" type="checkbox"/> recinzione | <input type="checkbox"/> manufatto funzionale | <input type="checkbox"/> albero singolo | <input checked="" type="checkbox"/> alberatura a macchia |
| <input checked="" type="checkbox"/> pavimentazione | <input checked="" type="checkbox"/> siepe | <input type="checkbox"/> alberatura a filare | <input type="checkbox"/> altro |

Note elementi:

RELAZIONI CON IL CONTESTO TERRITORIALE

Tipo di accesso: ☐ accesso indiretto ☒ accesso diretto da viabilità ☐ accesso tramite stradello

Contesto paesaggistico:


- | | |
|---|--|
| <input type="checkbox"/> appartenenza ad agglomerato rurale | <input type="checkbox"/> prossimità a territorio urbanizzato |
| <input checked="" type="checkbox"/> insediamento isolato | <input type="checkbox"/> prossimità ad infrastrutture |
| <input type="checkbox"/> prossimità ad area produttiva | <input type="checkbox"/> prossimità a corso d'acqua |

Criticità ambientali: assenti

NOTE

DOCUMENTAZIONE FOTOGRAFICA

Foto anno 2019



Comune di Modena

CENSIMENTO PATRIMONIO EDILIZIO IN ZONA EXTRAURBANA

SCHEDA ANALITICA EDIFICIO

Codice nucleo: 212_84dr Categoria nucleo: vocati alla trasformazione

Codice edificio: 24819

LOCALIZZAZIONE

Indirizzo: STRADA MONTECATINI

Numero civico: 115

Riferimenti catastali: Foglio: 212

Mappale: 84

FUNZIONE

Funzione principale: residenza

Funzione secondaria: ---

Stato di utilizzazione: in uso

☐ Edificio produttivo agricolo dismesso

CARATTERISTICHE DELL'EDIFICIO

Numero di piani: 3

Numero di alloggi: 3

Superficie abitazione (mq): 129

Superficie altre funzioni (mq): 0

Epoca di costruzione: dal 1801 al 1900

Tipologia edilizia storica: **casa colonica**

Coerenza con l'impianto storico originario ☒

Integrità tipologica: alterata

Tipo di alterazione: finiture

Stato di conservazione: buono

Vincolo Monumentale D.Lgs. 42/2004: non presente

Categoria di intervento da PSC/RUE 2016: Riqualificazione e ricomposizione tipologica

Codice Scheda censimento 1985: 212084

VALUTAZIONE

☒ Valore testimoniale

☐ Valore architettonico

NOTE

pannelli fotovoltaici integrati nella copertura

DOCUMENTAZIONE FOTOGRAFICA

Foto censimento 1985/1987



Foto censimento 2017/2020



CENSIMENTO PATRIMONIO EDILIZIO IN ZONA EXTRAURBANA 2020

Codice nucleo: 212_111dr

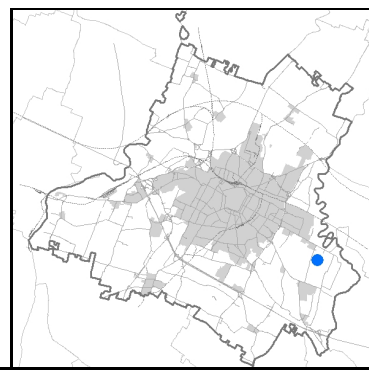


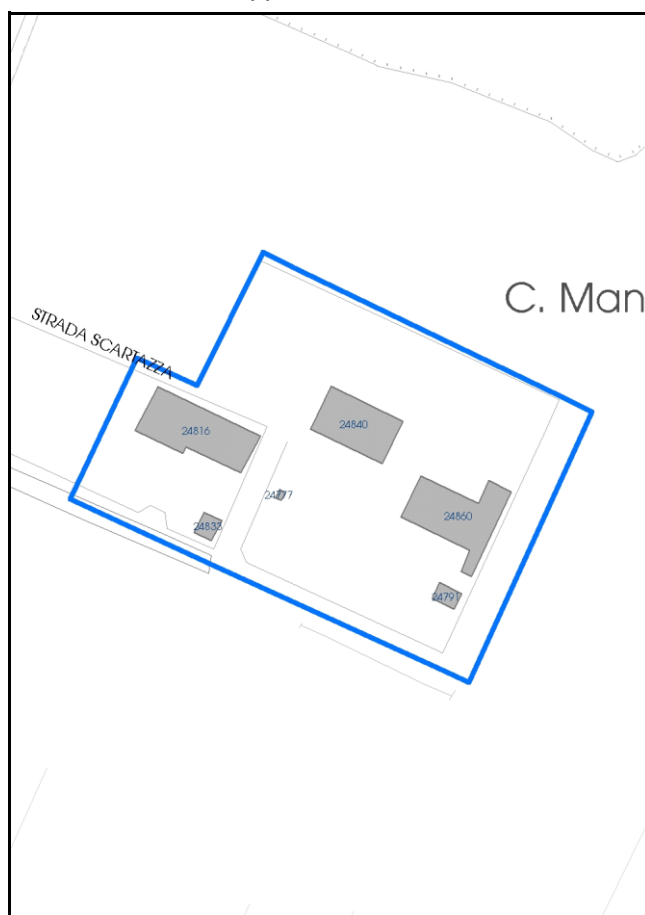
Foto aerea 2019 - C.G.R. s.p.a. Parma scala 1:5000



Foto aerea 2019 scala 1:2000



Estratto di mappa 2019 scala 1:2000



Comune di Modena

Codice nucleo: 212_111dr

Categoria: vocati alla trasformazione

residenza

nucleo recuperato

LOCALIZZAZIONE

Indirizzo: STRADA SCARTAZZA

Numero civico: 65

Riferimenti catastali: Foglio: 212

Mappale: 111

FUNZIONI

- | | | | |
|---|---|---|---|
| <input checked="" type="checkbox"/> Residenza | <input type="checkbox"/> Deposito | <input type="checkbox"/> Allevamento | <input type="checkbox"/> Centro Aziendale |
| <input type="checkbox"/> Serra/vivaio | <input type="checkbox"/> Agriturismo | <input type="checkbox"/> Maneggio | <input type="checkbox"/> Impianto di trasformazione |
| <input type="checkbox"/> Altre attività econom. | <input type="checkbox"/> Fattoria didattica | <input type="checkbox"/> Imp. tecnologico | <input type="checkbox"/> Attività agricola residua |

Note:

Edifici destinati prevalentemente a residenza (B)

DESCRIZIONE DELL'IMPIANTO INSEDIATIVO

Impianto storico

Numero edifici: 6

Numero edifici oggetto di indagine: 3

- ☐ Vincolo Monumentale D.Lgs. 42/2004
- ☐ Vincolo Giardino di notevole interesse
- ☐ Presenza di edifici estranei all'impianto -

Assetto morfologico: disposizione libera

Elementi componenti presenti:

- | | | | |
|---|--|--|--|
| <input type="checkbox"/> recinzione | <input checked="" type="checkbox"/> manufatto funzionale | <input type="checkbox"/> albero singolo | <input checked="" type="checkbox"/> alberatura a macchia |
| <input type="checkbox"/> pavimentazione | <input checked="" type="checkbox"/> siepe | <input type="checkbox"/> alberatura a filare | <input type="checkbox"/> altro |

Note elementi:

RELAZIONI CON IL CONTESTO TERRITORIALE

Tipo di accesso: ☐ accesso indiretto ☐ accesso diretto da viabilità ☒ accesso tramite stradello

Contesto paesaggistico:

- | | |
|---|--|
| <input type="checkbox"/> appartenenza ad agglomerato rurale | <input type="checkbox"/> prossimità a territorio urbanizzato |
| <input checked="" type="checkbox"/> insediamento isolato | <input type="checkbox"/> prossimità ad infrastrutture |
| <input type="checkbox"/> prossimità ad area produttiva | <input checked="" type="checkbox"/> prossimità a corso d'acqua |

Criticità ambientali: assenti

NOTE

DOCUMENTAZIONE FOTOGRAFICA

Foto anno 2019



Comune di Modena

CENSIMENTO PATRIMONIO EDILIZIO IN ZONA EXTRAURBANA

SCHEDA ANALITICA EDIFICIO

Codice nucleo: 212_111dr Categoria nucleo: vocati alla trasformazione

Codice edificio: 24816

LOCALIZZAZIONE

Indirizzo: STRADA SCARTAZZA

Numero civico: 49

Riferimenti catastali: Foglio: 212

Mappale: 106

FUNZIONE

Funzione principale: residenza

Funzione secondaria: ---

Stato di utilizzazione: in uso

☐ Edificio produttivo agricolo dismesso

CARATTERISTICHE DELL'EDIFICIO

Numero di piani: 2

Numero di alloggi: 1

Superficie abitazione (mq): 360

Superficie altre funzioni (mq): 0

Epoca di costruzione: dal 1801 al 1900

Tipologia edilizia storica: **stalla e fienile**

Coerenza con l'impianto storico originario ☒

Integrità tipologica: alterata

Tipo di alterazione: finiture

Stato di conservazione: buono

Vincolo Monumentale D.Lgs. 42/2004: non presente

Categoria di intervento da PSC/RUE 2016: Riqualificazione e ricomposizione tipologica

Codice Scheda censimento 1985: 212106

VALUTAZIONE

☒ Valore testimoniale

☐ Valore architettonico

NOTE

DOCUMENTAZIONE FOTOGRAFICA

Foto censimento 1985/1987



Foto censimento 2017/2020



Comune di Modena

CENSIMENTO PATRIMONIO EDILIZIO IN ZONA EXTRAURBANA

SCHEDA ANALITICA EDIFICIO

Codice nucleo: 212_111dr Categoria nucleo: vocati alla trasformazione

Codice edificio: 24840

LOCALIZZAZIONE

Indirizzo: STRADA SCARTAZZA

Numero civico: 65

Riferimenti catastali: Foglio: 212

Mappale: 109

FUNZIONE

Funzione principale: residenza

Funzione secondaria: ---

Stato di utilizzazione: in uso

☐ Edificio produttivo agricolo dismesso

CARATTERISTICHE DELL'EDIFICIO

Numero di piani: 2

Numero di alloggi: 1

Superficie abitazione (mq): 262

Superficie altre funzioni (mq): 0

Epoca di costruzione: dal 1801 al 1900

Tipologia edilizia storica: **casa padronale**

Coerenza con l'impianto storico originario ☒

Integrità tipologica: originaria

Tipo di alterazione:

Stato di conservazione: buono

Vincolo Monumentale D.Lgs. 42/2004: non presente

Categoria di intervento da PSC/RUE 2016: Riqualificazione e ricomposizione tipologica

Codice Scheda censimento 1985: 212109

VALUTAZIONE

☒ Valore testimoniale

☐ Valore architettonico

NOTE

DOCUMENTAZIONE FOTOGRAFICA

Foto censimento 1985/1987



Foto censimento 2017/2020



Comune di Modena

CENSIMENTO PATRIMONIO EDILIZIO IN ZONA EXTRAURBANA

SCHEDA ANALITICA EDIFICIO

Codice nucleo: 212_111dr Categoria nucleo: vocati alla trasformazione

Codice edificio: 24860

LOCALIZZAZIONE

Indirizzo: STRADA SCARTAZZA

Numero civico: 77

Riferimenti catastali: Foglio: 212

Mappale: 111

FUNZIONE

Funzione principale: residenza

Funzione secondaria: ---

Stato di utilizzazione: in uso

☐ Edificio produttivo agricolo dismesso

CARATTERISTICHE DELL'EDIFICIO

Numero di piani: 2

Numero di alloggi: 1

Superficie abitazione (mq): 346

Superficie altre funzioni (mq): 0

Epoca di costruzione: dal 1801 al 1900

Tipologia edilizia storica: **casa padronale**

Coerenza con l'impianto storico originario ☒

Integrità tipologica: alterata

Tipo di alterazione: alterazione dell'involucro

Stato di conservazione: buono

Vincolo Monumentale D.Lgs. 42/2004: non presente

Categoria di intervento da PSC/RUE 2016: Riqualificazione e ricomposizione tipologica

Codice Scheda censimento 1985: 212111

VALUTAZIONE

☒ Valore testimoniale

☐ Valore architettonico

NOTE

pannelli fotovoltaici integrati nella copertura

DOCUMENTAZIONE FOTOGRAFICA

Foto censimento 1985/1987



Foto censimento 2017/2020



CENSIMENTO PATRIMONIO EDILIZIO IN ZONA EXTRAURBANA 2020

Codice nucleo: 212_125dr

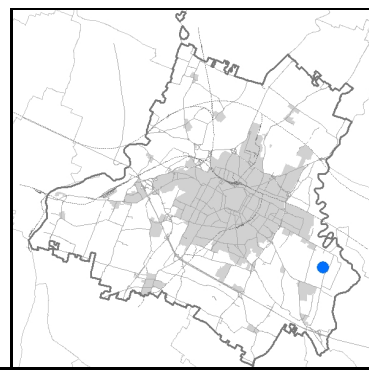


Foto aerea 2019 - C.G.R. s.p.a. Parma scala 1:5000

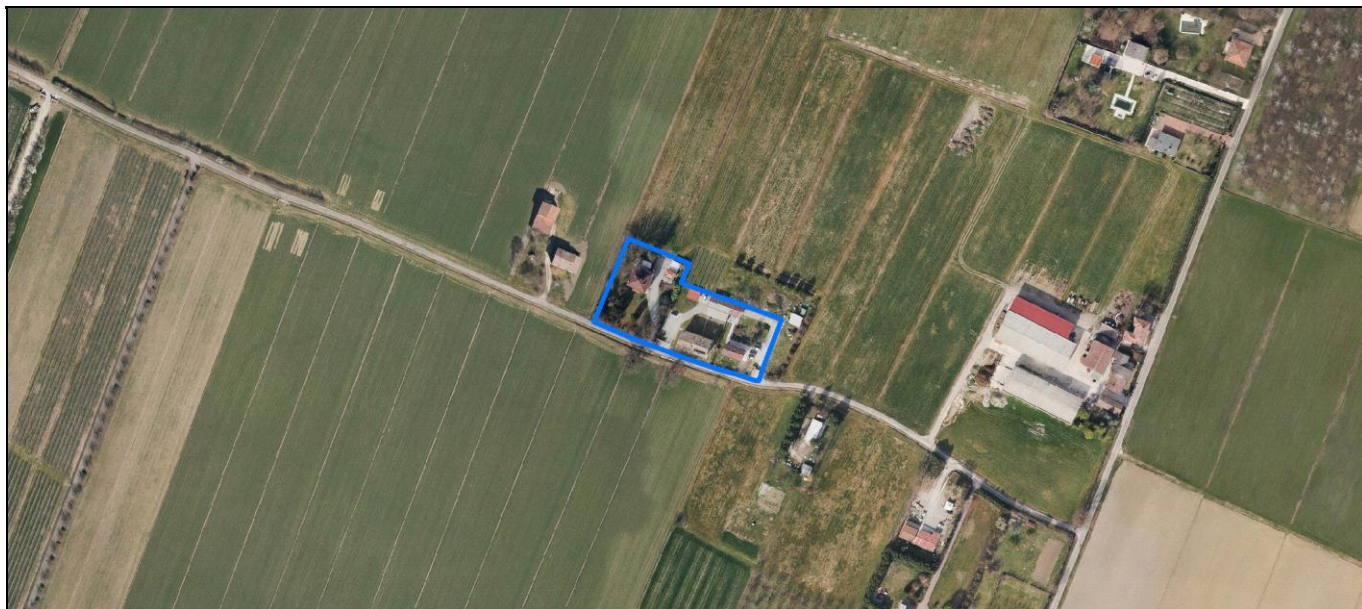
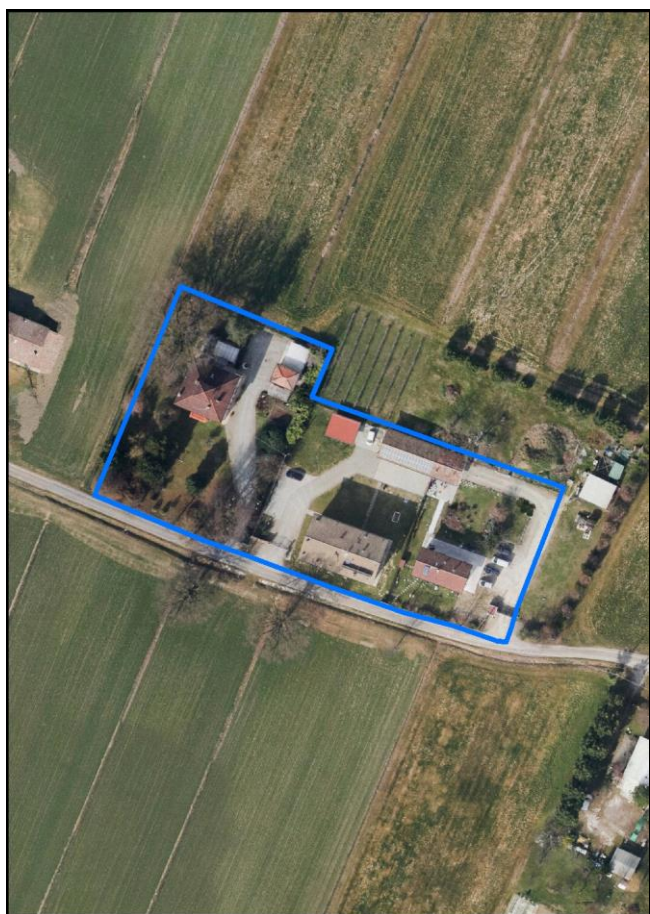
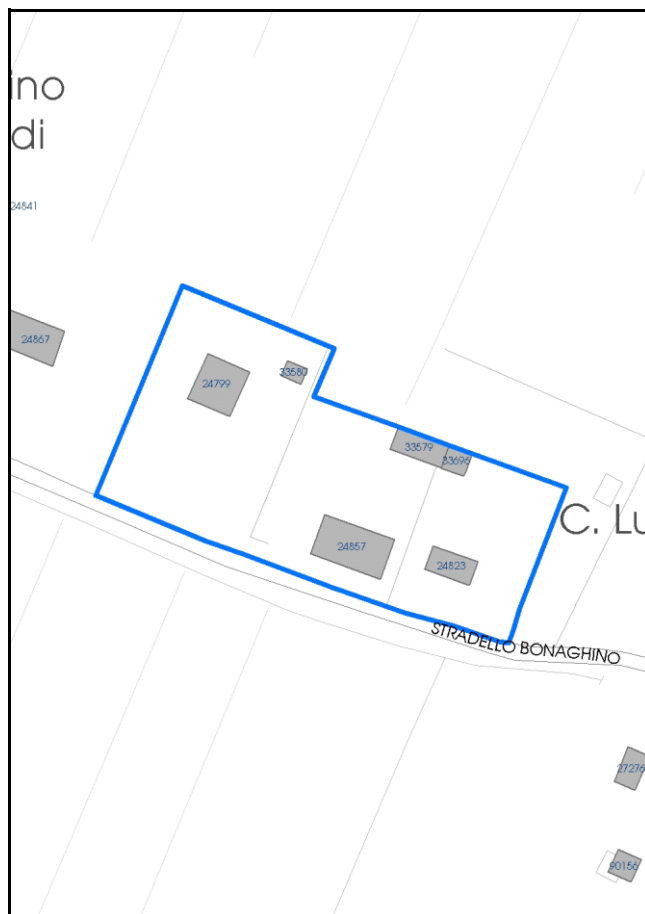


Foto aerea 2019 scala 1:2000



Estratto di mappa 2019 scala 1:2000



Categoria: vocati alla trasformazione

residenza

nucleo recuperato

LOCALIZZAZIONE

Indirizzo: STRADELLO BONAGHINO

Numero civico: 93

Riferimenti catastali: Foglio: 212

Mappale: 125

FUNZIONI

- | | | | |
|---|---|---|---|
| <input checked="" type="checkbox"/> Residenza | <input type="checkbox"/> Deposito | <input type="checkbox"/> Allevamento | <input type="checkbox"/> Centro Aziendale |
| <input type="checkbox"/> Serra/vivaio | <input type="checkbox"/> Agriturismo | <input type="checkbox"/> Maneggio | <input type="checkbox"/> Impianto di trasformazione |
| <input type="checkbox"/> Altre attività econom. | <input type="checkbox"/> Fattoria didattica | <input type="checkbox"/> Imp. tecnologico | <input type="checkbox"/> Attività agricola residua |

Note:

Edifici destinati prevalentemente a residenza (B)

DESCRIZIONE DELL'IMPIANTO INSEDIATIVO

Impianto storico

Numero edifici: 6

Numero edifici oggetto di indagine: 1

- ☐ Vincolo Monumentale D.Lgs. 42/2004
- ☒ Vincolo Giardino di notevole interesse **ALB100**
- ☐ Presenza di edifici estranei all'impianto -

Assetto morfologico: disposizione libera

Elementi componenti presenti:

- | | | | |
|--|--|--|--|
| <input checked="" type="checkbox"/> recinzione | <input checked="" type="checkbox"/> manufatto funzionale | <input type="checkbox"/> albero singolo | <input checked="" type="checkbox"/> alberatura a macchia |
| <input type="checkbox"/> pavimentazione | <input checked="" type="checkbox"/> siepe | <input type="checkbox"/> alberatura a filare | <input type="checkbox"/> altro |

Note elementi:

RELAZIONI CON IL CONTESTO TERRITORIALETipo di accesso: ☐ accesso indiretto ☒ accesso diretto da viabilità ☐ accesso tramite stradello

Contesto paesaggistico:

- | | |
|---|--|
| <input type="checkbox"/> appartenenza ad agglomerato rurale | <input type="checkbox"/> prossimità a territorio urbanizzato |
| <input checked="" type="checkbox"/> insediamento isolato | <input type="checkbox"/> prossimità ad infrastrutture |
| <input type="checkbox"/> prossimità ad area produttiva | <input type="checkbox"/> prossimità a corso d'acqua |

Criticità ambientali: assenti

NOTE

Il giardino di notevole interesse occupa solo una parte del nucleo.

DOCUMENTAZIONE FOTOGRAFICA

Foto anno 2019



Comune di Modena

CENSIMENTO PATRIMONIO EDILIZIO IN ZONA EXTRAURBANA

SCHEDA ANALITICA EDIFICIO

Codice nucleo: 212_125dr Categoria nucleo: vocati alla trasformazione

Codice edificio: 24799

LOCALIZZAZIONE

Indirizzo: STRADELLO BONAGHINO

Numero civico: 93

Riferimenti catastali: Foglio: 212

Mappale: 125

FUNZIONE

Funzione principale: residenza

Funzione secondaria: ---

Stato di utilizzazione: in uso

☐ Edificio produttivo agricolo dismesso

CARATTERISTICHE DELL'EDIFICIO

Numero di piani: 2

Numero di alloggi: 1

Superficie abitazione (mq): 157

Superficie altre funzioni (mq): 0

Epoca di costruzione: dal 1901 al 1945

Tipologia edilizia storica: **casa padronale**

Coerenza con l'impianto storico originario ☒

Integrità tipologica: alterata

Tipo di alterazione: alterazione dell'involucro

Stato di conservazione: buono

Vincolo Monumentale D.Lgs. 42/2004: non presente

Categoria di intervento da PSC/RUE 2016: Riqualificazione e ricomposizione tipologica

Codice Scheda censimento 1985: 212125

VALUTAZIONE

☒ Valore testimoniale

☐ Valore architettonico

NOTE

DOCUMENTAZIONE FOTOGRAFICA

Foto censimento 1985/1987



Foto censimento 2017/2020



CENSIMENTO PATRIMONIO EDILIZIO IN ZONA EXTRAURBANA 2020

Codice nucleo: 212_142dr

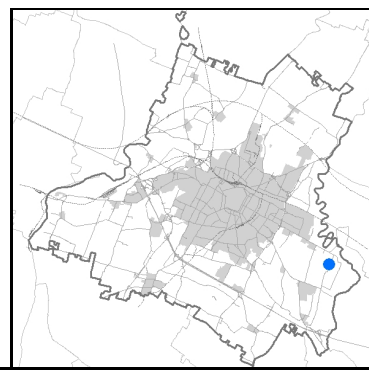


Foto aerea 2019 - C.G.R. s.p.a. Parma scala 1:5000


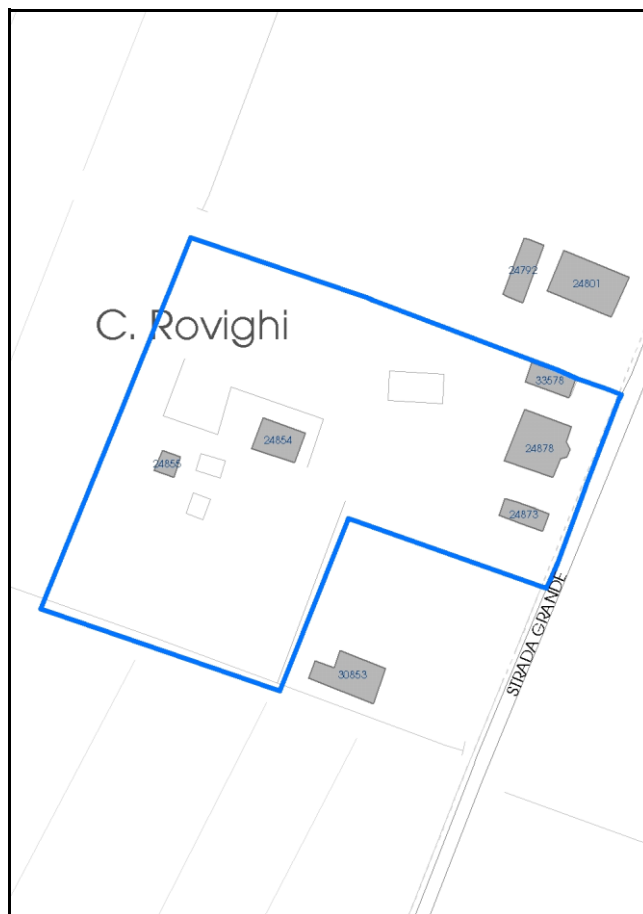


Foto aerea 2019 scala 1:2000



Estratto di mappa 2019 scala 1:2000



Comune di Modena

Codice nucleo: 212_142dr

Categoria: vocati alla trasformazione

residenza

nucleo recuperato

LOCALIZZAZIONE

Indirizzo: STRADA GRANDE

Numero civico: 62

Riferimenti catastali: Foglio: 212

Mappale: 142

FUNZIONI

- | | | | |
|---|---|---|---|
| <input checked="" type="checkbox"/> Residenza | <input type="checkbox"/> Deposito | <input type="checkbox"/> Allevamento | <input type="checkbox"/> Centro Aziendale |
| <input type="checkbox"/> Serra/vivaio | <input type="checkbox"/> Agriturismo | <input type="checkbox"/> Maneggio | <input type="checkbox"/> Impianto di trasformazione |
| <input type="checkbox"/> Altre attività econom. | <input type="checkbox"/> Fattoria didattica | <input type="checkbox"/> Imp. tecnologico | <input type="checkbox"/> Attività agricola residua |

Note:

Edifici destinati prevalentemente a residenza (B)

DESCRIZIONE DELL'IMPIANTO INSEDIATIVO

Impianto storico

Numero edifici: 5

Numero edifici oggetto di indagine: 1

- ☐ Vincolo Monumentale D.Lgs. 42/2004
- ☐ Vincolo Giardino di notevole interesse
- ☐ Presenza di edifici estranei all'impianto -

Assetto morfologico: disposizione libera

Elementi componenti presenti:

- | | | | |
|--|--|--|--|
| <input checked="" type="checkbox"/> recinzione | <input checked="" type="checkbox"/> manufatto funzionale | <input checked="" type="checkbox"/> albero singolo | <input checked="" type="checkbox"/> alberatura a macchia |
| <input checked="" type="checkbox"/> pavimentazione | <input checked="" type="checkbox"/> siepe | <input type="checkbox"/> alberatura a filare | <input type="checkbox"/> altro |

Note elementi:

RELAZIONI CON IL CONTESTO TERRITORIALE

Tipo di accesso: ☐ accesso indiretto ☒ accesso diretto da viabilità ☐ accesso tramite stradello

Contesto paesaggistico:

- | | |
|--|--|
| <input checked="" type="checkbox"/> appartenenza ad agglomerato rurale | <input type="checkbox"/> prossimità a territorio urbanizzato |
| <input type="checkbox"/> insediamento isolato | <input type="checkbox"/> prossimità ad infrastrutture |
| <input type="checkbox"/> prossimità ad area produttiva | <input type="checkbox"/> prossimità a corso d'acqua |

Criticità ambientali: assenti

NOTE

DOCUMENTAZIONE FOTOGRAFICA

Foto anno 2019



Comune di Modena

CENSIMENTO PATRIMONIO EDILIZIO IN ZONA EXTRAURBANA

SCHEDA ANALITICA EDIFICIO

Codice nucleo: 212_142dr Categoria nucleo: vocati alla trasformazione

Codice edificio: 24878

LOCALIZZAZIONE

Indirizzo: STRADA GRANDE

Numero civico: 62

Riferimenti catastali: Foglio: 212

Mappale: 142

FUNZIONE

Funzione principale: residenza

Funzione secondaria: ---

Stato di utilizzazione: in uso

☐ Edificio produttivo agricolo dismesso

CARATTERISTICHE DELL'EDIFICIO

Numero di piani: 3

Numero di alloggi: 1

Superficie abitazione (mq): 201

Superficie altre funzioni (mq): 0

Epoca di costruzione: dal 1801 al 1900

Tipologia edilizia storica: **casa padronale**

Coerenza con l'impianto storico originario ☒

Integrità tipologica: alterata

Tipo di alterazione: finiture

Stato di conservazione: buono

Vincolo Monumentale D.Lgs. 42/2004: non presente

Categoria di intervento da PSC/RUE 2016: Restauro e risanamento conservativo

Codice Scheda censimento 1985: 212142

VALUTAZIONE

☒ Valore testimoniale

☐ Valore architettonico


NOTE

DOCUMENTAZIONE FOTOGRAFICA

Foto censimento 1985/1987



Foto censimento 2017/2020



CENSIMENTO PATRIMONIO EDILIZIO IN ZONA EXTRAURBANA 2020

Codice nucleo: 212_164dr

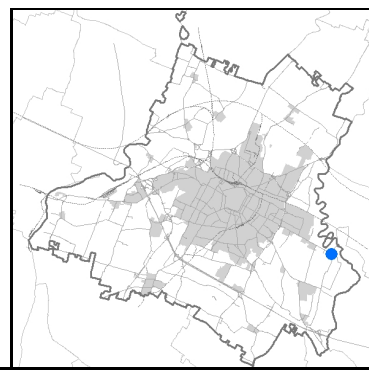


Foto aerea 2019 - C.G.R. s.p.a. Parma scala 1:5000


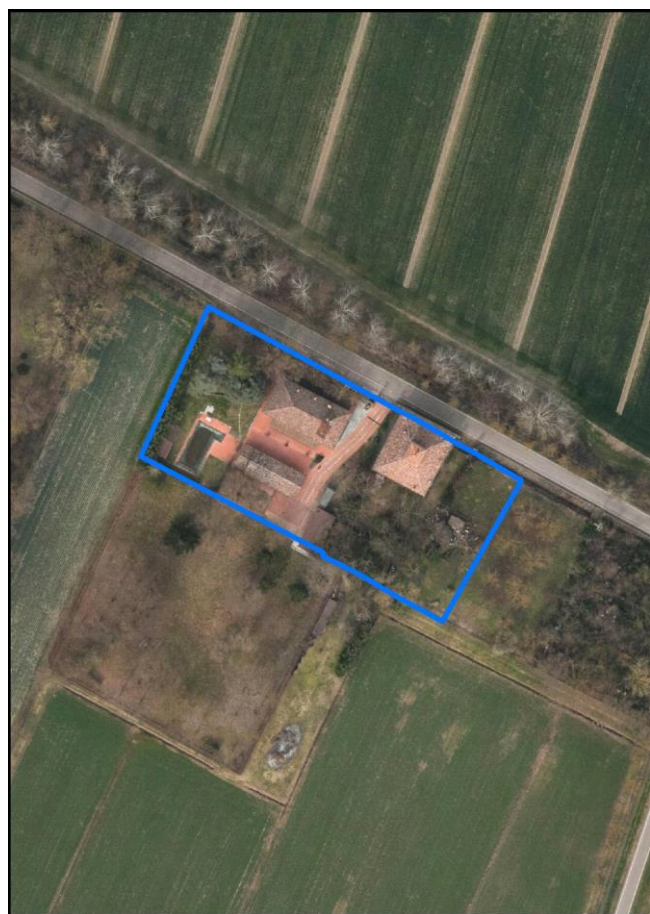


Foto aerea 2019 scala 1:2000



Estratto di mappa 2019 scala 1:2000



Categoria: vocati alla trasformazione

residenza

nucleo recuperato

LOCALIZZAZIONE

Indirizzo: STRADA MONTECATINI

Numero civico: 76

Riferimenti catastali: Foglio: 212

Mappale: 164

FUNZIONI

- | | | | |
|---|---|---|---|
| <input checked="" type="checkbox"/> Residenza | <input type="checkbox"/> Deposito | <input type="checkbox"/> Allevamento | <input type="checkbox"/> Centro Aziendale |
| <input type="checkbox"/> Serra/vivaio | <input type="checkbox"/> Agriturismo | <input type="checkbox"/> Maneggio | <input type="checkbox"/> Impianto di trasformazione |
| <input type="checkbox"/> Altre attività econom. | <input type="checkbox"/> Fattoria didattica | <input type="checkbox"/> Imp. tecnologico | <input type="checkbox"/> Attività agricola residua |

Note:

Edifici destinati prevalentemente a residenza (B)

DESCRIZIONE DELL'IMPIANTO INSEDIATIVO

Impianto storico

Numero edifici: 6

Numero edifici oggetto di indagine: 3

- ☐ Vincolo Monumentale D.Lgs. 42/2004
- ☐ Vincolo Giardino di notevole interesse
- ☐ Presenza di edifici estranei all'impianto -

Assetto morfologico: disposizione libera

Elementi componenti presenti:

- | | | | |
|--|--|--|--|
| <input checked="" type="checkbox"/> recinzione | <input checked="" type="checkbox"/> manufatto funzionale | <input type="checkbox"/> albero singolo | <input checked="" type="checkbox"/> alberatura a macchia |
| <input checked="" type="checkbox"/> pavimentazione | <input checked="" type="checkbox"/> siepe | <input type="checkbox"/> alberatura a filare | <input type="checkbox"/> altro |

Note elementi:

RELAZIONI CON IL CONTESTO TERRITORIALETipo di accesso: ☐ accesso indiretto ☒ accesso diretto da viabilità ☐ accesso tramite stradello

Contesto paesaggistico:

- | | |
|--|--|
| <input checked="" type="checkbox"/> appartenenza ad agglomerato rurale | <input type="checkbox"/> prossimità a territorio urbanizzato |
| <input type="checkbox"/> insediamento isolato | <input type="checkbox"/> prossimità ad infrastrutture |
| <input type="checkbox"/> prossimità ad area produttiva | <input type="checkbox"/> prossimità a corso d'acqua |

Criticità ambientali: assenti

NOTE

DOCUMENTAZIONE FOTOGRAFICA

Foto anno 2019



Comune di Modena

CENSIMENTO PATRIMONIO EDILIZIO IN ZONA EXTRAURBANA

SCHEDA ANALITICA EDIFICIO

Codice nucleo: 212_164dr Categoria nucleo: vocati alla trasformazione

Codice edificio: 24780

LOCALIZZAZIONE

Indirizzo: STRADA MONTECATINI

Numero civico: 76

Riferimenti catastali: Foglio: 212

Mappale: 54

FUNZIONE

Funzione principale: residenza

Funzione secondaria: ---

Stato di utilizzazione: in uso

☐ Edificio produttivo agricolo dismesso

CARATTERISTICHE DELL'EDIFICIO

Numero di piani: 2

Numero di alloggi: 2

Superficie abitazione (mq): 191

Superficie altre funzioni (mq): 0

Epoca di costruzione: dal 1801 al 1900

Tipologia edilizia storica: **casa padronale**

Coerenza con l'impianto storico originario ☒

Integrità tipologica: alterata

Tipo di alterazione: finiture

Stato di conservazione: buono

Vincolo Monumentale D.Lgs. 42/2004: non presente

Categoria di intervento da PSC/RUE 2016: Restauro e risanamento conservativo

Codice Scheda censimento 1985: 212054

VALUTAZIONE

☒ Valore testimoniale

☐ Valore architettonico

NOTE

DOCUMENTAZIONE FOTOGRAFICA

Foto censimento 1985/1987



Foto censimento 2017/2020



Comune di Modena

CENSIMENTO PATRIMONIO EDILIZIO IN ZONA EXTRAURBANA

SCHEDA ANALITICA EDIFICIO

Codice nucleo: 212_164dr Categoria nucleo: vocati alla trasformazione

Codice edificio: 24795

LOCALIZZAZIONE

Indirizzo: STRADA MONTECATINI

Numero civico: 80

Riferimenti catastali: Foglio: 212

Mappale: 165

FUNZIONE

Funzione principale: residenza

Funzione secondaria: ---

Stato di utilizzazione: in uso

☐ Edificio produttivo agricolo dismesso

CARATTERISTICHE DELL'EDIFICIO

Numero di piani: 2

Numero di alloggi: 1

Superficie abitazione (mq): 96

Superficie altre funzioni (mq): 0

Epoca di costruzione: dal 1801 al 1900

Tipologia edilizia storica: **casa padronale**

Coerenza con l'impianto storico originario ☒

Integrità tipologica: alterata

Tipo di alterazione: finiture

Stato di conservazione: buono

Vincolo Monumentale D.Lgs. 42/2004: non presente

Categoria di intervento da PSC/RUE 2016: Restauro e risanamento conservativo

Codice Scheda censimento 1985: 212165

VALUTAZIONE

☒ Valore testimoniale

☐ Valore architettonico

NOTE


gli edifici cod. 24795 e cod. 24852 formano un unico immobile

DOCUMENTAZIONE FOTOGRAFICA

Foto censimento 1985/1987



Foto censimento 2017/2020



Comune di Modena

CENSIMENTO PATRIMONIO EDILIZIO IN ZONA EXTRAURBANA

SCHEDA ANALITICA EDIFICIO

Codice nucleo: 212_164dr Categoria nucleo: vocati alla trasformazione

Codice edificio: 24852

LOCALIZZAZIONE

Indirizzo: STRADA MONTECATINI

Numero civico: 80

Riferimenti catastali: Foglio: 212

Mappale: 56

FUNZIONE

Funzione principale: residenza

Funzione secondaria: ---

Stato di utilizzazione: in uso

☐ Edificio produttivo agricolo dismesso

CARATTERISTICHE DELL'EDIFICIO

Numero di piani: 2

Numero di alloggi: 1

Superficie abitazione (mq): 138

Superficie altre funzioni (mq): 0

Epoca di costruzione: dal 1801 al 1900

Tipologia edilizia storica: **casa padronale**

Coerenza con l'impianto storico originario ☒

Integrità tipologica: alterata

Tipo di alterazione: finiture

Stato di conservazione: buono

Vincolo Monumentale D.Lgs. 42/2004: non presente

Categoria di intervento da PSC/RUE 2016: Restauro e risanamento conservativo

Codice Scheda censimento 1985: 212056

VALUTAZIONE

☒ Valore testimoniale

☐ Valore architettonico

NOTE

gli edifici cod. 24795 e cod. 24852 formano un unico immobile

DOCUMENTAZIONE FOTOGRAFICA

Foto censimento 1985/1987



Foto censimento 2017/2020



CENSIMENTO PATRIMONIO EDILIZIO IN ZONA EXTRAURBANA 2020

Codice nucleo: 212_275dr

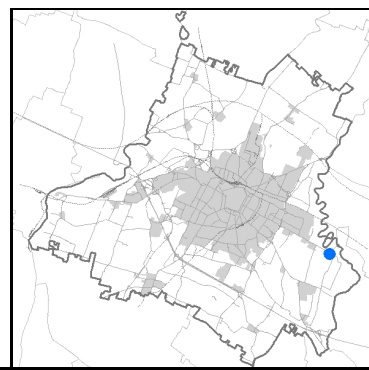


Foto aerea 2019 - C.G.R. s.p.a. Parma scala 1:5000


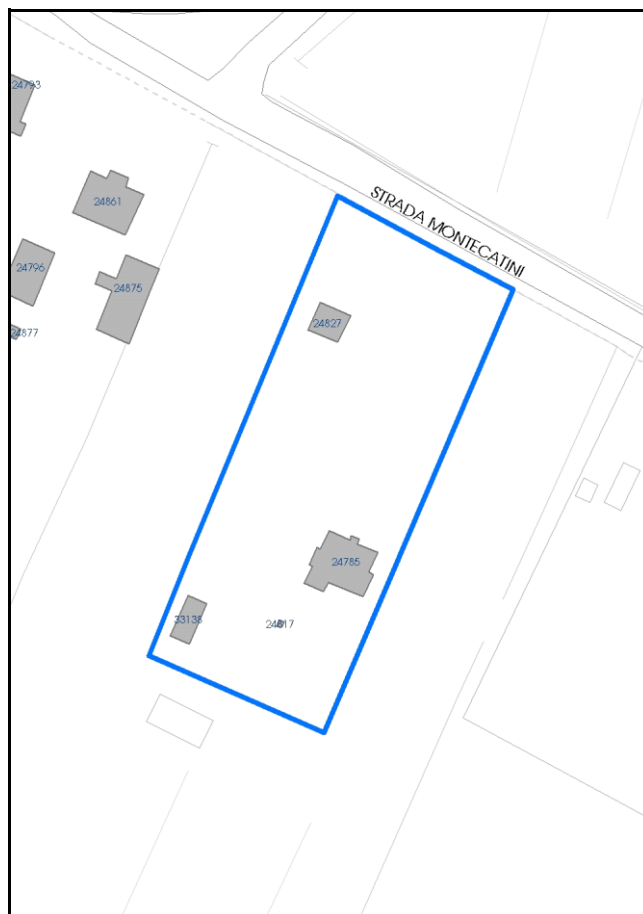


Foto aerea 2019 scala 1:2000



Estratto di mappa 2019 scala 1:2000



Comune di Modena

Codice nucleo: 212_275dr

Categoria: vocati alla trasformazione

residenza

nucleo recuperato

LOCALIZZAZIONE

Indirizzo: STRADA MONTECATINI

Numero civico: 12

Riferimenti catastali: Foglio: 212

Mappale: 275

FUNZIONI

- | | | | |
|---|---|---|---|
| <input checked="" type="checkbox"/> Residenza | <input type="checkbox"/> Deposito | <input type="checkbox"/> Allevamento | <input type="checkbox"/> Centro Aziendale |
| <input type="checkbox"/> Serra/vivaio | <input type="checkbox"/> Agriturismo | <input type="checkbox"/> Maneggio | <input type="checkbox"/> Impianto di trasformazione |
| <input type="checkbox"/> Altre attività econom. | <input type="checkbox"/> Fattoria didattica | <input type="checkbox"/> Imp. tecnologico | <input type="checkbox"/> Attività agricola residua |

Note:

Edifici destinati prevalentemente a residenza (B)

DESCRIZIONE DELL'IMPIANTO INSEDIATIVO

Impianto storico

Numero edifici: 4

Numero edifici oggetto di indagine: 1

- ☐ Vincolo Monumentale D.Lgs. 42/2004
- ☒ Vincolo Giardino di notevole interesse **ALB099**
- ☒ Presenza di edifici estranei all'impianto -

Assetto morfologico: cortile

Elementi componenti presenti:

- | | | | |
|--|--|--|--|
| <input checked="" type="checkbox"/> recinzione | <input checked="" type="checkbox"/> manufatto funzionale | <input type="checkbox"/> albero singolo | <input checked="" type="checkbox"/> alberatura a macchia |
| <input type="checkbox"/> pavimentazione | <input checked="" type="checkbox"/> siepe | <input type="checkbox"/> alberatura a filare | <input type="checkbox"/> altro |

Note elementi:

RELAZIONI CON IL CONTESTO TERRITORIALE

Tipo di accesso: ☐ accesso indiretto ☒ accesso diretto da viabilità ☐ accesso tramite stradello

Contesto paesaggistico:

- | | |
|--|--|
| <input checked="" type="checkbox"/> appartenenza ad agglomerato rurale | <input type="checkbox"/> prossimità a territorio urbanizzato |
| <input type="checkbox"/> insediamento isolato | <input checked="" type="checkbox"/> prossimità ad infrastrutture |
| <input type="checkbox"/> prossimità ad area produttiva | <input type="checkbox"/> prossimità a corso d'acqua |

Criticità ambientali: assenti

NOTE

DOCUMENTAZIONE FOTOGRAFICA

Foto anno 2019



Comune di Modena

CENSIMENTO PATRIMONIO EDILIZIO IN ZONA EXTRAURBANA

SCHEDA ANALITICA EDIFICIO

Codice nucleo: 212_275dr Categoria nucleo: vocati alla trasformazione

Codice edificio: 24785

LOCALIZZAZIONE

Indirizzo: STRADA MONTECATINI

Numero civico: 12

Riferimenti catastali: Foglio: 212

Mappale: 51

FUNZIONE

Funzione principale: residenza

Funzione secondaria: ---

Stato di utilizzazione: in uso

☐ Edificio produttivo agricolo dismesso

CARATTERISTICHE DELL'EDIFICIO

Numero di piani: 2

Numero di alloggi: 1

Superficie abitazione (mq): 208

Superficie altre funzioni (mq): 0

Epoca di costruzione: dal 1901 al 1945

Tipologia edilizia storica: **casa padronale**

Coerenza con l'impianto storico originario ☒

Integrità tipologica: originaria

Tipo di alterazione:

Stato di conservazione: buono

Vincolo Monumentale D.Lgs. 42/2004: non presente

Categoria di intervento da PSC/RUE 2016: Restauro e risanamento conservativo

Codice Scheda censimento 1985: 212051

VALUTAZIONE

☒ Valore testimoniale

☐ Valore architettonico

NOTE


pannelli fotovoltaici integrati nella copertura

DOCUMENTAZIONE FOTOGRAFICA

Foto censimento 1985/1987



Foto censimento 2017/2020



CENSIMENTO PATRIMONIO EDILIZIO IN ZONA EXTRAURBANA 2020

Codice nucleo: 213_26dr

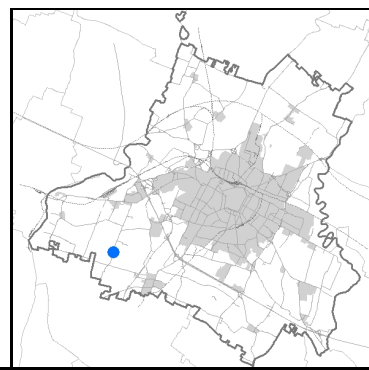


Foto aerea 2019 - C.G.R. s.p.a. Parma scala 1:5000



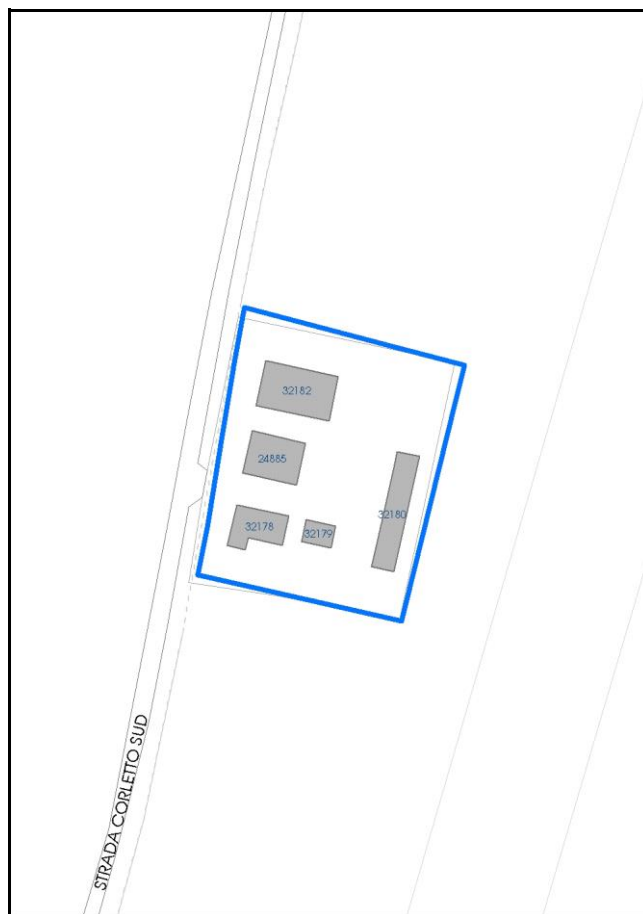


Foto aerea 2019 scala 1:2000



Estratto di mappa 2019 scala 1:2000



Comune di Modena

Codice nucleo: 213_26dr

Categoria: vocati alla trasformazione

residenza

nucleo recuperato

LOCALIZZAZIONE

Indirizzo: STRADA CORLETTO SUD

Numero civico: 281

Riferimenti catastali: Foglio: 213

Mappale: 26

FUNZIONI

- | | | | |
|---|--|---|---|
| <input checked="" type="checkbox"/> Residenza | <input checked="" type="checkbox"/> Deposito | <input type="checkbox"/> Allevamento | <input type="checkbox"/> Centro Aziendale |
| <input type="checkbox"/> Serra/vivaio | <input type="checkbox"/> Agriturismo | <input type="checkbox"/> Maneggio | <input type="checkbox"/> Impianto di trasformazione |
| <input type="checkbox"/> Altre attività econom. | <input type="checkbox"/> Fattoria didattica | <input type="checkbox"/> Imp. tecnologico | <input type="checkbox"/> Attività agricola residua |

Note:

Edifici destinati prevalentemente a residenza (B)

DESCRIZIONE DELL'IMPIANTO INSEDIATIVO

Impianto storico

Numero edifici: 5

Numero edifici oggetto di indagine: 3

- ☐ Vincolo Monumentale D.Lgs. 42/2004
- ☐ Vincolo Giardino di notevole interesse
- ☐ Presenza di edifici estranei all'impianto -

Assetto morfologico: corte aperta

Elementi componenti presenti:

- | | | | |
|--|--|--|---|
| <input checked="" type="checkbox"/> recinzione | <input checked="" type="checkbox"/> manufatto funzionale | <input checked="" type="checkbox"/> albero singolo | <input type="checkbox"/> alberatura a macchia |
| <input checked="" type="checkbox"/> pavimentazione | <input checked="" type="checkbox"/> siepe | <input type="checkbox"/> alberatura a filare | <input type="checkbox"/> altro |

Note elementi:

RELAZIONI CON IL CONTESTO TERRITORIALE

Tipo di accesso: ☐ accesso indiretto ☒ accesso diretto da viabilità ☐ accesso tramite stradello

Contesto paesaggistico:

- | | |
|---|--|
| <input type="checkbox"/> appartenenza ad agglomerato rurale | <input type="checkbox"/> prossimità a territorio urbanizzato |
| <input checked="" type="checkbox"/> insediamento isolato | <input type="checkbox"/> prossimità ad infrastrutture |
| <input type="checkbox"/> prossimità ad area produttiva | <input type="checkbox"/> prossimità a corso d'acqua |

Criticità ambientali: assenti

NOTE

DOCUMENTAZIONE FOTOGRAFICA

Foto anno 2019



Comune di Modena

CENSIMENTO PATRIMONIO EDILIZIO IN ZONA EXTRAURBANA

SCHEDA ANALITICA EDIFICIO

Codice nucleo: 213_26dr Categoria nucleo: vocati alla trasformazione

Codice edificio: 24885

LOCALIZZAZIONE

Indirizzo: STRADA CORLETTO SUD

Numero civico: 281

Riferimenti catastali: Foglio: 213

Mappale: 26

FUNZIONE

Funzione principale: residenza

Funzione secondaria: ---

Stato di utilizzazione: in uso

☐ Edificio produttivo agricolo dismesso

CARATTERISTICHE DELL'EDIFICIO

Numero di piani: 2

Numero di alloggi: 3

Superficie abitazione (mq): 166

Superficie altre funzioni (mq): 0

Epoca di costruzione: fino al 1800

Tipologia edilizia storica: **casa colonica**

Coerenza con l'impianto storico originario ☒

Integrità tipologica: alterata

Tipo di alterazione: corpo annesso precario

Stato di conservazione: buono

Vincolo Monumentale D.Lgs. 42/2004: non presente

Categoria di intervento da PSC/RUE 2016: Riqualificazione e ricomposizione tipologica

Codice Scheda censimento 1985: 213026

VALUTAZIONE

☒ Valore testimoniale

☐ Valore architettonico

NOTE

DOCUMENTAZIONE FOTOGRAFICA

Foto censimento 1985/1987



Foto censimento 2017/2020



Comune di Modena

CENSIMENTO PATRIMONIO EDILIZIO IN ZONA EXTRAURBANA

SCHEDA ANALITICA EDIFICIO

Codice nucleo: 213_26dr Categoria nucleo: vocati alla trasformazione

Codice edificio: 32178

LOCALIZZAZIONE

Indirizzo: STRADA CORLETTO SUD

Numero civico: 0

Riferimenti catastali: Foglio: 213

Mappale: 29

FUNZIONE

Funzione principale: residenza

Funzione secondaria: ---

Stato di utilizzazione: in uso

☐ Edificio produttivo agricolo dismesso

CARATTERISTICHE DELL'EDIFICIO

Numero di piani: 2

Numero di alloggi: 2

Superficie abitazione (mq): 127

Superficie altre funzioni (mq): 0

Epoca di costruzione: dal 1901 al 1945

Tipologia edilizia storica: **casa colonica**

Coerenza con l'impianto storico originario ☒

Integrità tipologica: alterata

Tipo di alterazione: ampliamento

Stato di conservazione: buono

Vincolo Monumentale D.Lgs. 42/2004: non presente

Categoria di intervento da PSC/RUE 2016: Riqualificazione e ricomposizione tipologica

Codice Scheda censimento 1985: 213029

VALUTAZIONE

☒ Valore testimoniale

☐ Valore architettonico


NOTE

DOCUMENTAZIONE FOTOGRAFICA

Foto censimento 1985/1987



Foto censimento 2017/2020



Comune di Modena

CENSIMENTO PATRIMONIO EDILIZIO IN ZONA EXTRAURBANA

SCHEDA ANALITICA EDIFICIO

Codice nucleo: 213_26dr Categoria nucleo: vocati alla trasformazione

Codice edificio: 32182

LOCALIZZAZIONE

Indirizzo: STRADA CORLETTO SUD

Numero civico: 0

Riferimenti catastali: Foglio: 213

Mappale: 25

FUNZIONE

Funzione principale: residenza

Funzione secondaria: ---

Stato di utilizzazione: in uso

☐ Edificio produttivo agricolo dismesso

CARATTERISTICHE DELL'EDIFICIO

Numero di piani: 2

Numero di alloggi: 4

Superficie abitazione (mq): 237

Superficie altre funzioni (mq): 0

Epoca di costruzione: fino al 1800

Tipologia edilizia storica: **stalla e fienile**

Coerenza con l'impianto storico originario ☒

Integrità tipologica: alterata

Tipo di alterazione: finiture

Stato di conservazione: buono

Vincolo Monumentale D.Lgs. 42/2004: non presente

Categoria di intervento da PSC/RUE 2016: Riqualificazione e ricomposizione tipologica

Codice Scheda censimento 1985: 213025

VALUTAZIONE

☒ Valore testimoniale

☐ Valore architettonico


NOTE

DOCUMENTAZIONE FOTOGRAFICA

Foto censimento 1985/1987



Foto censimento 2017/2020



CENSIMENTO PATRIMONIO EDILIZIO IN ZONA EXTRAURBANA 2020

Codice nucleo: 213_67dr

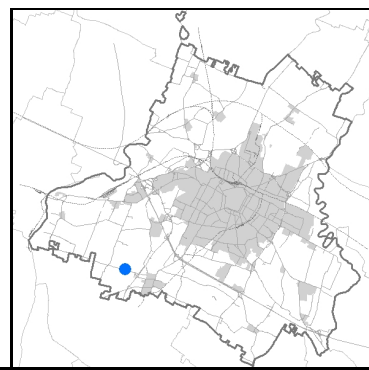



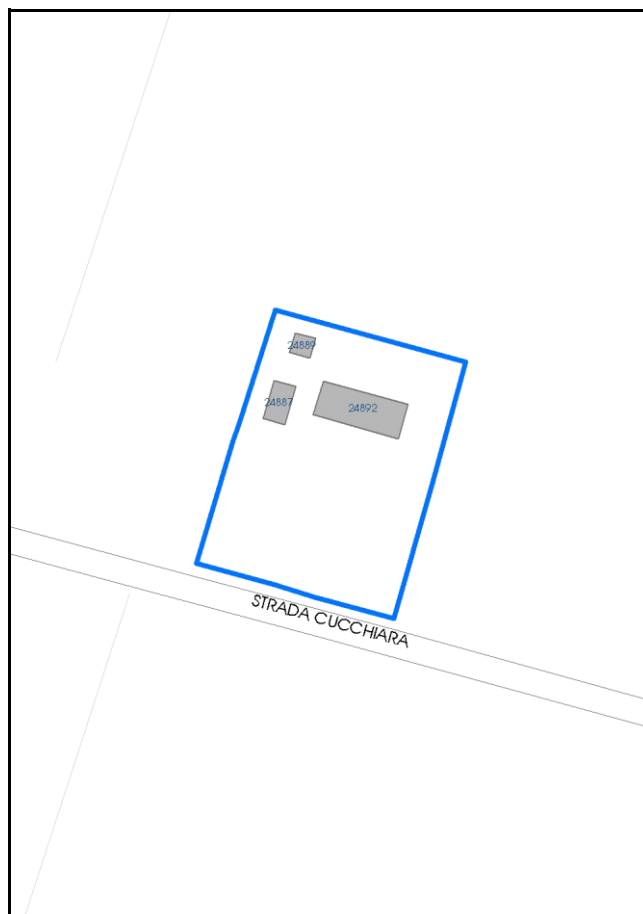
Foto aerea 2019 - C.G.R. s.p.a. Parma scala 1:5000



Foto aerea 2019 scala 1:2000



Estratto di mappa 2019 scala 1:2000



Comune di Modena

Codice nucleo: 213_67dr

Categoria: vocati alla trasformazione

residenza

nucleo recuperato

LOCALIZZAZIONE

Indirizzo: STRADA CUCCHIARA

Numero civico: 82

Riferimenti catastali: Foglio: 213

Mappale: 67

FUNZIONI

- | | | | |
|---|--|---|---|
| <input checked="" type="checkbox"/> Residenza | <input checked="" type="checkbox"/> Deposito | <input type="checkbox"/> Allevamento | <input type="checkbox"/> Centro Aziendale |
| <input type="checkbox"/> Serra/vivaio | <input type="checkbox"/> Agriturismo | <input type="checkbox"/> Maneggio | <input type="checkbox"/> Impianto di trasformazione |
| <input type="checkbox"/> Altre attività econom. | <input type="checkbox"/> Fattoria didattica | <input type="checkbox"/> Imp. tecnologico | <input type="checkbox"/> Attività agricola residua |

Note:

Edifici destinati prevalentemente a residenza (B)

DESCRIZIONE DELL'IMPIANTO INSEDIATIVO

Impianto storico

Numero edifici: 3

Numero edifici oggetto di indagine: 2

- ☐ Vincolo Monumentale D.Lgs. 42/2004
- ☐ Vincolo Giardino di notevole interesse
- ☐ Presenza di edifici estranei all'impianto -

Assetto morfologico: corte aperta

Elementi componenti presenti:

- | | | | |
|--|---|--|--|
| <input type="checkbox"/> recinzione | <input type="checkbox"/> manufatto funzionale | <input type="checkbox"/> albero singolo | <input checked="" type="checkbox"/> alberatura a macchia |
| <input checked="" type="checkbox"/> pavimentazione | <input type="checkbox"/> siepe | <input type="checkbox"/> alberatura a filare | <input type="checkbox"/> altro |

Note elementi:

RELAZIONI CON IL CONTESTO TERRITORIALE

Tipo di accesso: ☐ accesso indiretto ☐ accesso diretto da viabilità ☒ accesso tramite stradello

Contesto paesaggistico:

- | | |
|---|--|
| <input type="checkbox"/> appartenenza ad agglomerato rurale | <input type="checkbox"/> prossimità a territorio urbanizzato |
| <input checked="" type="checkbox"/> insediamento isolato | <input type="checkbox"/> prossimità ad infrastrutture |
| <input type="checkbox"/> prossimità ad area produttiva | <input type="checkbox"/> prossimità a corso d'acqua |


Criticità ambientali: fonti esterne

(allevamento bovini 140 m, deposito edile 130 m)

NOTE

DOCUMENTAZIONE FOTOGRAFICA

Foto anno 2019



Comune di Modena

CENSIMENTO PATRIMONIO EDILIZIO IN ZONA EXTRAURBANA

SCHEDA ANALITICA EDIFICIO

Codice nucleo: 213_67dr Categoria nucleo: vocati alla trasformazione

Codice edificio: 24889

LOCALIZZAZIONE

Indirizzo: STRADA CUCCHIARA

Numero civico: 0

Riferimenti catastali: Foglio: 213

Mappale: 68

FUNZIONE

Funzione principale: deposito

Funzione secondaria: ---

Stato di utilizzazione: in uso

☐ Edificio produttivo agricolo dismesso

CARATTERISTICHE DELL'EDIFICIO

Numero di piani: 1

Numero di alloggi: 0

Superficie abitazione (mq): 0

Superficie altre funzioni (mq): 30

Epoca di costruzione: dal 1901 al 1945

Tipologia edilizia storica: **stalla e fienile**

Coerenza con l'impianto storico originario ☒

Integrità tipologica: alterata

Tipo di alterazione: ampliamento

Stato di conservazione: buono

Vincolo Monumentale D.Lgs. 42/2004: non presente

Categoria di intervento da PSC/RUE 2016: Riqualificazione e ricomposizione tipologica

Codice Scheda censimento 1985: 213068

VALUTAZIONE

☒ Valore testimoniale

☐ Valore architettonico


NOTE

DOCUMENTAZIONE FOTOGRAFICA

Foto censimento 1985/1987



Foto censimento 2017/2020



Comune di Modena

CENSIMENTO PATRIMONIO EDILIZIO IN ZONA EXTRAURBANA

SCHEDA ANALITICA EDIFICIO

Codice nucleo: 213_67dr Categoria nucleo: vocati alla trasformazione

Codice edificio: 24892

LOCALIZZAZIONE

Indirizzo: STRADA CUCCHIARA

Numero civico: 82

Riferimenti catastali: Foglio: 213

Mappale: 67

FUNZIONE

Funzione principale: residenza

Funzione secondaria: ---

Stato di utilizzazione: in uso

☐ Edificio produttivo agricolo dismesso

CARATTERISTICHE DELL'EDIFICIO

Numero di piani: 2

Numero di alloggi: 2

Superficie abitazione (mq): 218

Superficie altre funzioni (mq): 0

Epoca di costruzione: dal 1901 al 1945

Tipologia edilizia storica: **edificio a porta morta**

Coerenza con l'impianto storico originario ☒

Integrità tipologica: alterata

Tipo di alterazione: alterazione dell'involucro

Stato di conservazione: buono

Vincolo Monumentale D.Lgs. 42/2004: non presente

Categoria di intervento da PSC/RUE 2016: Riqualificazione e ricomposizione tipologica

Codice Scheda censimento 1985: 213067

VALUTAZIONE

☒ Valore testimoniale

☐ Valore architettonico

NOTE

pannelli solari integrati nella copertura

DOCUMENTAZIONE FOTOGRAFICA

Foto censimento 1985/1987



Foto censimento 2017/2020



CENSIMENTO PATRIMONIO EDILIZIO IN ZONA EXTRAURBANA 2020

Codice nucleo: 214_47dr

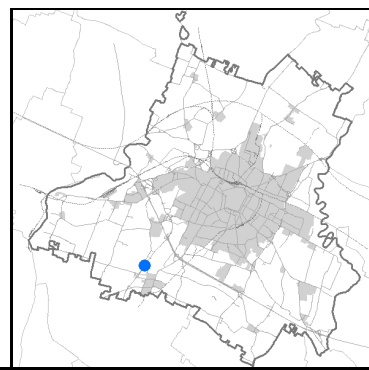



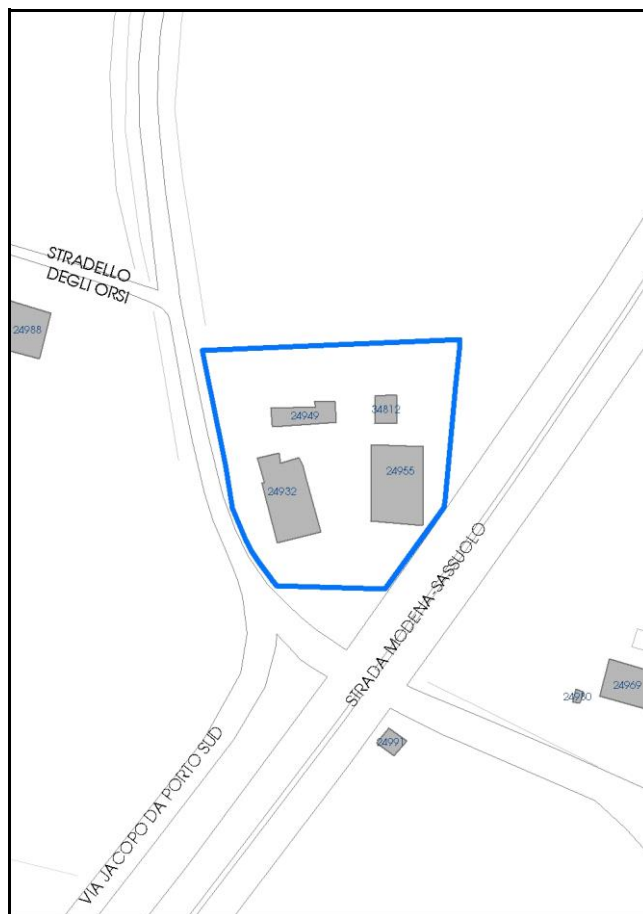
Foto aerea 2019 - C.G.R. s.p.a. Parma scala 1:5000



Foto aerea 2019 scala 1:2000



Estratto di mappa 2019 scala 1:2000



Comune di Modena

Codice nucleo: 214_47dr

Categoria: vocati alla trasformazione

residenza

nucleo recuperato

LOCALIZZAZIONE

Indirizzo: VIA JACOPO DA PORTO SUD

Numero civico: 441

Riferimenti catastali: Foglio: 214

Mappale: 47

FUNZIONI

- | | | | |
|---|--|---|---|
| <input checked="" type="checkbox"/> Residenza | <input checked="" type="checkbox"/> Deposito | <input type="checkbox"/> Allevamento | <input type="checkbox"/> Centro Aziendale |
| <input type="checkbox"/> Serra/vivaio | <input type="checkbox"/> Agriturismo | <input type="checkbox"/> Maneggio | <input type="checkbox"/> Impianto di trasformazione |
| <input type="checkbox"/> Altre attività econom. | <input type="checkbox"/> Fattoria didattica | <input type="checkbox"/> Imp. tecnologico | <input type="checkbox"/> Attività agricola residua |

Note:

Beni culturali all'esterno dei centri storici (A)

DESCRIZIONE DELL'IMPIANTO INSEDIATIVO

Impianto storico

Numero edifici: 4

Numero edifici oggetto di indagine: 4

- ☐ Vincolo Monumentale D.Lgs. 42/2004
- ☐ Vincolo Giardino di notevole interesse
- ☐ Presenza di edifici estranei all'impianto -

Assetto morfologico: corte aperta

Elementi componenti presenti:

- | | | | |
|--|---|--|--|
| <input type="checkbox"/> recinzione | <input type="checkbox"/> manufatto funzionale | <input type="checkbox"/> albero singolo | <input checked="" type="checkbox"/> alberatura a macchia |
| <input checked="" type="checkbox"/> pavimentazione | <input type="checkbox"/> siepe | <input type="checkbox"/> alberatura a filare | <input type="checkbox"/> altro |

Note elementi:

RELAZIONI CON IL CONTESTO TERRITORIALE

Tipo di accesso: ☐ accesso indiretto ☐ accesso diretto da viabilità ☒ accesso tramite stradello

Contesto paesaggistico:

- | | |
|---|---|
| <input type="checkbox"/> appartenenza ad agglomerato rurale | <input checked="" type="checkbox"/> prossimità a territorio urbanizzato |
| <input checked="" type="checkbox"/> insediamento isolato | <input checked="" type="checkbox"/> prossimità ad infrastrutture |
| <input type="checkbox"/> prossimità ad area produttiva | <input type="checkbox"/> prossimità a corso d'acqua |


Criticità ambientali: fonti esterne

(strada extraurbana principale 10 m)

NOTE

DOCUMENTAZIONE FOTOGRAFICA

Foto anno 2019



Comune di Modena

CENSIMENTO PATRIMONIO EDILIZIO IN ZONA EXTRAURBANA

SCHEDA ANALITICA EDIFICIO

Codice nucleo: 214_47dr Categoria nucleo: vocati alla trasformazione

Codice edificio: 24932

Casa Salvioli e pertinenze

LOCALIZZAZIONE

Indirizzo: VIA JACOPO DA PORTO SUD

Numero civico: 441

Riferimenti catastali: Foglio: 214

Mappale: 47

FUNZIONE

Funzione principale: residenza

Funzione secondaria: ---

Stato di utilizzazione: non in uso

☐ Edificio produttivo agricolo dismesso

CARATTERISTICHE DELL'EDIFICIO

Numero di piani: 2

Numero di alloggi: 2

Superficie abitazione (mq): 249

Superficie altre funzioni (mq): 0

Epoca di costruzione: fino al 1800

Tipologia edilizia storica: **casa padronale**

Coerenza con l'impianto storico originario ☒

Integrità tipologica: originaria

Tipo di alterazione:

Stato di conservazione: medio

Vincolo Monumentale D.Lgs. 42/2004: non presente

Categoria di intervento da PSC/RUE 2016: Restauro scientifico

Codice Scheda censimento 1985: 214047

VALUTAZIONE

☐ Valore testimoniale

☒ Valore architettonico

NOTE

DOCUMENTAZIONE FOTOGRAFICA

Foto censimento 1985/1987



Foto censimento 2017/2020



Comune di Modena

CENSIMENTO PATRIMONIO EDILIZIO IN ZONA EXTRAURBANA

SCHEDA ANALITICA EDIFICIO

Codice nucleo: 214_47dr Categoria nucleo: vocati alla trasformazione

Codice edificio: 24949

Casa Salvioli e pertinenze

LOCALIZZAZIONE

Indirizzo: VIA JACOPO DA PORTO SUD

Numero civico: 439

Riferimenti catastali: Foglio: 214

Mappale: 420

FUNZIONE

Funzione principale: residenza

Funzione secondaria: ---

Stato di utilizzazione: non in uso

☒ Edificio produttivo agricolo dismesso

CARATTERISTICHE DELL'EDIFICIO

Numero di piani: 2

Numero di alloggi: 1

Superficie abitazione (mq): 1

Superficie altre funzioni (mq): 0

Epoca di costruzione: dal 1801 al 1900

Tipologia edilizia storica: **casa colonica**

Coerenza con l'impianto storico originario ☒

Integrità tipologica: originaria

Tipo di alterazione:

Stato di conservazione: scarso

Vincolo Monumentale D.Lgs. 42/2004: non presente

Categoria di intervento da PSC/RUE 2016: Riqualificazione e ricomposizione tipologica

Codice Scheda censimento 1985: 214049

VALUTAZIONE

☒ Valore testimoniale

☐ Valore architettonico

NOTE

DOCUMENTAZIONE FOTOGRAFICA

Foto censimento 1985/1987



Foto censimento 2017/2020



Comune di Modena

CENSIMENTO PATRIMONIO EDILIZIO IN ZONA EXTRAURBANA

SCHEDA ANALITICA EDIFICIO

Codice nucleo: 214_47dr Categoria nucleo: vocati alla trasformazione

Codice edificio: 24955

Casa Salvioli e pertinenze

LOCALIZZAZIONE

Indirizzo: VIA JACOPO DA PORTO SUD

Numero civico: 447

Riferimenti catastali: Foglio: 214

Mappale: 419

FUNZIONE

Funzione principale: stalla e fienile

Funzione secondaria: ---

Stato di utilizzazione: non in uso

☒ Edificio produttivo agricolo dismesso

CARATTERISTICHE DELL'EDIFICIO

Numero di piani: 2

Numero di alloggi: 0

Superficie abitazione (mq): 0

Superficie altre funzioni (mq): 280

Epoca di costruzione: dal 1801 al 1900

Tipologia edilizia storica: **stalla e fienile**

Coerenza con l'impianto storico originario ☒

Integrità tipologica: originaria

Tipo di alterazione:

Stato di conservazione: medio

Vincolo Monumentale D.Lgs. 42/2004: non presente

Categoria di intervento da PSC/RUE 2016: Restauro e risanamento conservativo

Codice Scheda censimento 1985: 214048

VALUTAZIONE

☒ Valore testimoniale

☐ Valore architettonico

NOTE

DOCUMENTAZIONE FOTOGRAFICA

Foto censimento 1985/1987



Foto censimento 2017/2020



Comune di Modena

CENSIMENTO PATRIMONIO EDILIZIO IN ZONA EXTRAURBANA

SCHEDA ANALITICA EDIFICIO

Codice nucleo: 214_47dr Categoria nucleo: vocati alla trasformazione

Codice edificio: 34812

Casa Salvioli e pertinenze

LOCALIZZAZIONE

Indirizzo: VIA JACOPO DA PORTO SUD

Numero civico: 0

Riferimenti catastali: Foglio: 214

Mappale: 419

FUNZIONE

Funzione principale: stalla

Funzione secondaria: ---

Stato di utilizzazione: non in uso

☒ Edificio produttivo agricolo dismesso

CARATTERISTICHE DELL'EDIFICIO

Numero di piani: 1

Numero di alloggi: 0

Superficie abitazione (mq): 0

Superficie altre funzioni (mq): 42

Epoca di costruzione: dal 1801 al 1900

Tipologia edilizia storica: **stalla**

Coerenza con l'impianto storico originario ☒

Integrità tipologica: originaria

Tipo di alterazione:

Stato di conservazione: pessimo

Vincolo Monumentale D.Lgs. 42/2004: non presente

Categoria di intervento da PSC/RUE 2016: Riqualificazione e ricomposizione tipologica

Codice Scheda censimento 1985: 214050

VALUTAZIONE

☒ Valore testimoniale

☐ Valore architettonico

NOTE

DOCUMENTAZIONE FOTOGRAFICA

Foto censimento 1985/1987



Foto censimento 2017/2020



CENSIMENTO PATRIMONIO EDILIZIO IN ZONA EXTRAURBANA 2020

Codice nucleo: 214_66dr

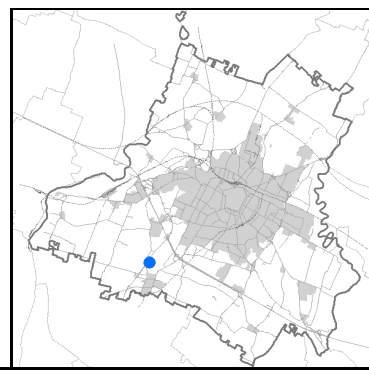


Foto aerea 2019 - C.G.R. s.p.a. Parma scala 1:5000

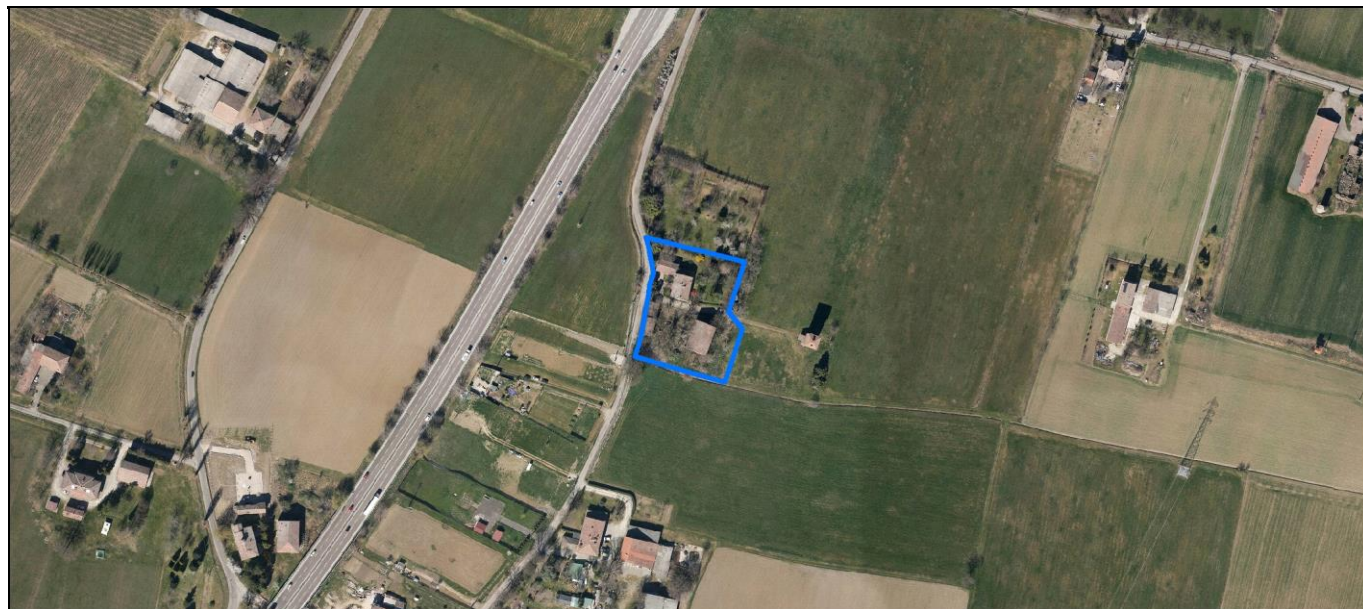
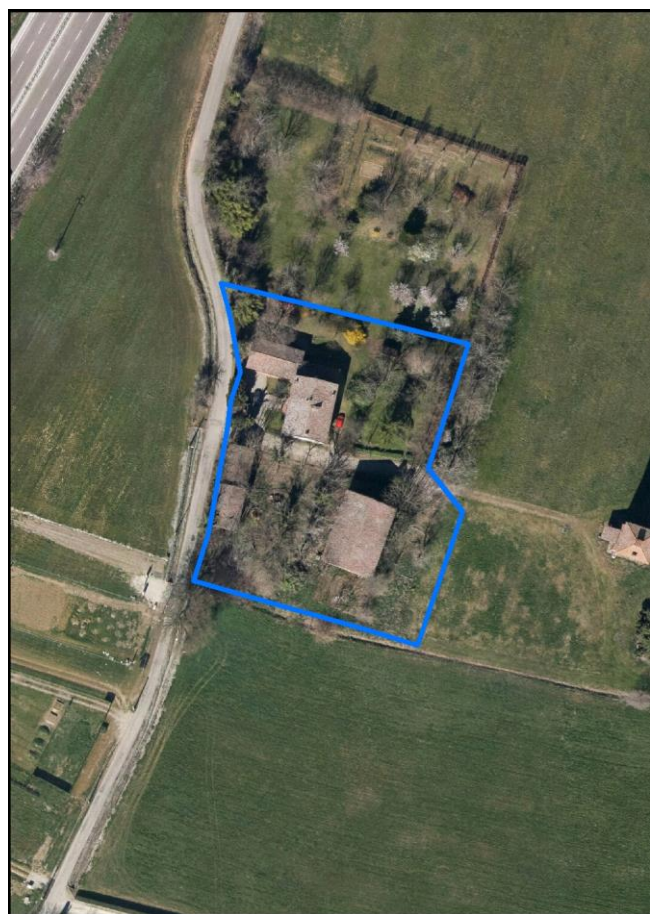


Foto aerea 2019 scala 1:2000



Estratto di mappa 2019 scala 1:2000



Comune di Modena

Codice nucleo: 214_66dr

Categoria: vocati alla trasformazione

residenza

nucleo recuperato

LOCALIZZAZIONE

Indirizzo: VIA RIGHI RIVA

Numero civico: 7

Riferimenti catastali: Foglio: 214

Mappale: 66

FUNZIONI

- | | | | |
|---|--|---|---|
| <input checked="" type="checkbox"/> Residenza | <input checked="" type="checkbox"/> Deposito | <input type="checkbox"/> Allevamento | <input type="checkbox"/> Centro Aziendale |
| <input type="checkbox"/> Serra/vivaio | <input type="checkbox"/> Agriturismo | <input type="checkbox"/> Maneggio | <input type="checkbox"/> Impianto di trasformazione |
| <input type="checkbox"/> Altre attività econom. | <input type="checkbox"/> Fattoria didattica | <input type="checkbox"/> Imp. tecnologico | <input type="checkbox"/> Attività agricola residua |

Note:

Edifici destinati prevalentemente a residenza (B)

DESCRIZIONE DELL'IMPIANTO INSEDIATIVO

Impianto storico

Numero edifici: 4

Numero edifici oggetto di indagine: 4

☒ Vincolo Monumentale D.Lgs. 42/2004 **SZR005**

☐ Vincolo Giardino di notevole interesse

☐ Presenza di edifici estranei all'impianto -

Assetto morfologico: corte aperta

Elementi componenti presenti:

- | | | | |
|--|---|--|--|
| <input checked="" type="checkbox"/> recinzione | <input type="checkbox"/> manufatto funzionale | <input type="checkbox"/> albero singolo | <input checked="" type="checkbox"/> alberatura a macchia |
| <input checked="" type="checkbox"/> pavimentazione | <input checked="" type="checkbox"/> siepe | <input type="checkbox"/> alberatura a filare | <input type="checkbox"/> altro |

Note elementi:

RELAZIONI CON IL CONTESTO TERRITORIALE

Tipo di accesso: ☐ accesso indiretto ☒ accesso diretto da viabilità ☐ accesso tramite stradello

Contesto paesaggistico:

- | | |
|--|--|
| <input checked="" type="checkbox"/> appartenenza ad agglomerato rurale | <input type="checkbox"/> prossimità a territorio urbanizzato |
| <input type="checkbox"/> insediamento isolato | <input type="checkbox"/> prossimità ad infrastrutture |
| <input type="checkbox"/> prossimità ad area produttiva | <input type="checkbox"/> prossimità a corso d'acqua |

Criticità ambientali: fonti esterne

(strada extraurbana principale 70 m)

NOTE

Vincolo Monumentale SZR005 "Zona di rispetto al monumentale "Torrazzo".

DOCUMENTAZIONE FOTOGRAFICA

Foto anno 2019



Comune di Modena

CENSIMENTO PATRIMONIO EDILIZIO IN ZONA EXTRAURBANA

SCHEDA ANALITICA EDIFICIO

Codice nucleo: 214_66dr Categoria nucleo: vocati alla trasformazione

Codice edificio: 24915

Zona di rispetto al Torrazzo

LOCALIZZAZIONE

Indirizzo: VIA RIGHI RIVA

Numero civico: 7

Riferimenti catastali: Foglio: 214

Mappale: 66

FUNZIONE

Funzione principale: residenza

Funzione secondaria: ---

Stato di utilizzazione: in uso

☐ Edificio produttivo agricolo dismesso

CARATTERISTICHE DELL'EDIFICIO

Numero di piani: 2

Numero di alloggi: 2

Superficie abitazione (mq): 303

Superficie altre funzioni (mq): 0

Epoca di costruzione: fino al 1800

Tipologia edilizia storica: **casa colonica**

Coerenza con l'impianto storico originario ☒

Integrità tipologica: originaria

Tipo di alterazione:

Stato di conservazione: buono

Vincolo Monumentale D.Lgs. 42/2004: SZR005

Categoria di intervento da PSC/RUE 2016: Riqualificazione e ricomposizione tipologica

Codice Scheda censimento 1985: 214066

VALUTAZIONE

☐ Valore testimoniale

☒ Valore architettonico

NOTE

DOCUMENTAZIONE FOTOGRAFICA

Foto censimento 1985/1987



Foto censimento 2017/2020



Comune di Modena

CENSIMENTO PATRIMONIO EDILIZIO IN ZONA EXTRAURBANA

SCHEDA ANALITICA EDIFICIO

Codice nucleo: 214_66dr Categoria nucleo: vocati alla trasformazione

Codice edificio: 24924

Zona di rispetto al Torrazzo

LOCALIZZAZIONE

Indirizzo: STRADELLO RIVA

Numero civico: 0

Riferimenti catastali: Foglio: 214

Mappale: 65

FUNZIONE

Funzione principale: fienile

Funzione secondaria: ---

Stato di utilizzazione: non in uso

☐ Edificio produttivo agricolo dismesso

CARATTERISTICHE DELL'EDIFICIO

Numero di piani: 2

Numero di alloggi: 0

Superficie abitazione (mq): 0

Superficie altre funzioni (mq): 301

Epoca di costruzione: dal 1801 al 1900

Tipologia edilizia storica: **stalla e fienile**

Coerenza con l'impianto storico originario ☒

Integrità tipologica: originaria

Tipo di alterazione:

Stato di conservazione: medio

Vincolo Monumentale D.Lgs. 42/2004: SZR005

Categoria di intervento da PSC/RUE 2016: Riqualificazione e ricomposizione tipologica

Codice Scheda censimento 1985: 214065

VALUTAZIONE

☐ Valore testimoniale

☒ Valore architettonico

NOTE

DOCUMENTAZIONE FOTOGRAFICA

Foto censimento 1985/1987




Foto censimento 2017/2020



Comune di Modena

CENSIMENTO PATRIMONIO EDILIZIO IN ZONA EXTRAURBANA

SCHEDA ANALITICA EDIFICIO

Codice nucleo: 214_66dr Categoria nucleo: vocati alla trasformazione

Codice edificio: 24944

Zona di rispetto al Torrazzo

LOCALIZZAZIONE

Indirizzo: STRADELLO RIVA

Numero civico: 0

Riferimenti catastali: Foglio: 214

Mappale: 68

FUNZIONE

Funzione principale: fienile

Funzione secondaria: ---

Stato di utilizzazione: in uso

☐ Edificio produttivo agricolo dismesso

CARATTERISTICHE DELL'EDIFICIO

Numero di piani: 2

Numero di alloggi: 0

Superficie abitazione (mq): 0

Superficie altre funzioni (mq): 135

Epoca di costruzione: dal 1801 al 1900

Tipologia edilizia storica: **stalla e fienile**

Coerenza con l'impianto storico originario ☒

Integrità tipologica: originaria

Tipo di alterazione:

Stato di conservazione: medio

Vincolo Monumentale D.Lgs. 42/2004: SZR005

Categoria di intervento da PSC/RUE 2016: Riqualificazione e ricomposizione tipologica

Codice Scheda censimento 1985: 214068

VALUTAZIONE

☐ Valore testimoniale

☒ Valore architettonico

NOTE

DOCUMENTAZIONE FOTOGRAFICA

Foto censimento 1985/1987



Foto censimento 2017/2020



Comune di Modena

CENSIMENTO PATRIMONIO EDILIZIO IN ZONA EXTRAURBANA

SCHEDA ANALITICA EDIFICIO

Codice nucleo: 214_66dr Categoria nucleo: vocati alla trasformazione

Codice edificio: 24950

Zona di rispetto al Torrazzo

LOCALIZZAZIONE

Indirizzo: VIA RIGHI RIVA

Numero civico: 0

Riferimenti catastali: Foglio: 214

Mappale: 67

FUNZIONE

Funzione principale: deposito

Funzione secondaria: ---

Stato di utilizzazione: in uso

☐ Edificio produttivo agricolo dismesso

CARATTERISTICHE DELL'EDIFICIO

Numero di piani: 1

Numero di alloggi: 0

Superficie abitazione (mq): 0

Superficie altre funzioni (mq): 17

Epoca di costruzione: fino al 1800

Tipologia edilizia storica: **bassocomodo**

Coerenza con l'impianto storico originario ☒

Integrità tipologica: originaria

Tipo di alterazione:

Stato di conservazione: buono

Vincolo Monumentale D.Lgs. 42/2004: SZR005

Categoria di intervento da PSC/RUE 2016: Riqualificazione e ricomposizione tipologica

Codice Scheda censimento 1985: 214067

VALUTAZIONE

☐ Valore testimoniale

☒ Valore architettonico

NOTE

DOCUMENTAZIONE FOTOGRAFICA

Foto censimento 1985/1987



Foto censimento 2017/2020



CENSIMENTO PATRIMONIO EDILIZIO IN ZONA EXTRAURBANA 2020

Codice nucleo: 214_69dr

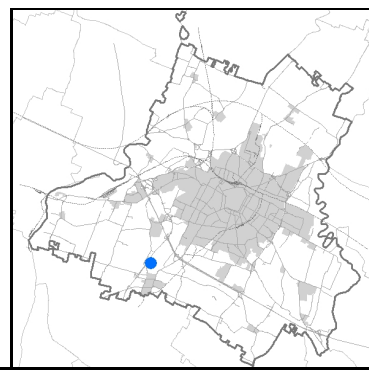


Foto aerea 2019 - C.G.R. s.p.a. Parma scala 1:5000

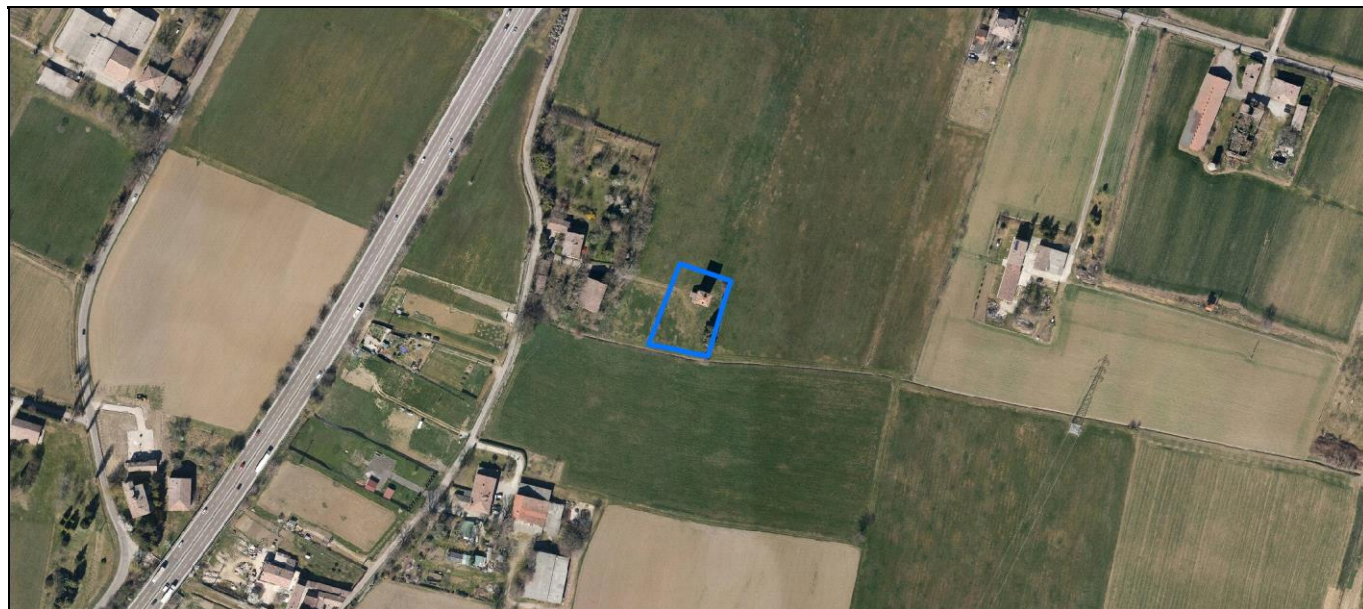
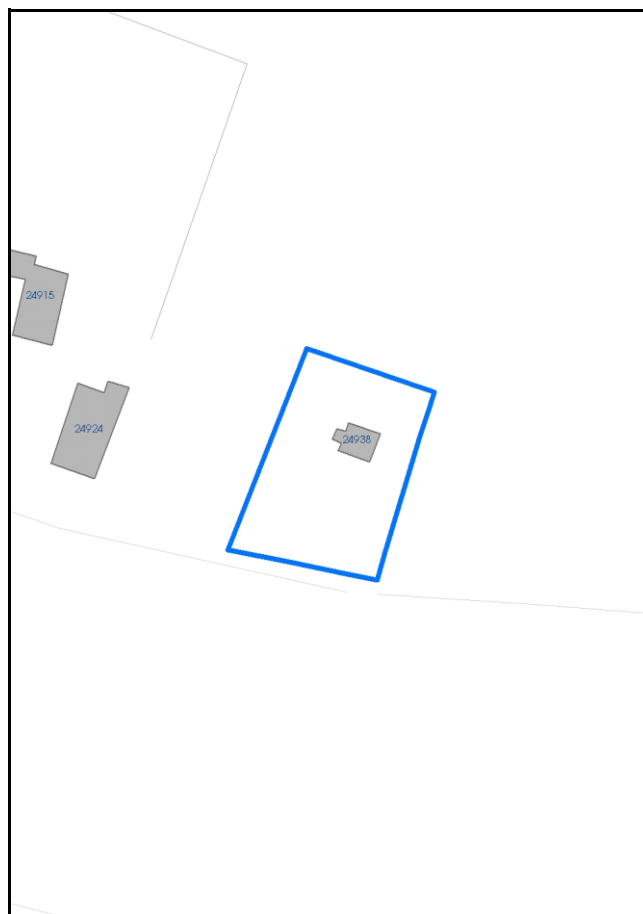


Foto aerea 2019 scala 1:2000



Estratto di mappa 2019 scala 1:2000



Comune di Modena

Codice nucleo: 214_69dr

Categoria: vocati alla trasformazione

residenza

nucleo recuperato

LOCALIZZAZIONE

Indirizzo: STRADELLO RIVA

Numero civico: 7

Riferimenti catastali: Foglio: 214

Mappale: 69

FUNZIONI

- | | | | |
|--|---|---|---|
| <input checked="" type="checkbox"/> Residenza | <input type="checkbox"/> Deposito | <input type="checkbox"/> Allevamento | <input type="checkbox"/> Centro Aziendale |
| <input type="checkbox"/> Serra/vivaio | <input type="checkbox"/> Agriturismo | <input type="checkbox"/> Maneggio | <input type="checkbox"/> Impianto di trasformazione |
| <input checked="" type="checkbox"/> Altre attività econom. | <input type="checkbox"/> Fattoria didattica | <input type="checkbox"/> Imp. tecnologico | <input type="checkbox"/> Attività agricola residua |

Note:

Beni culturali all'esterno dei centri storici (A)

DESCRIZIONE DELL'IMPIANTO INSEDIATIVO

Impianto storico

Numero edifici: 1

Numero edifici oggetto di indagine: 1

☒ Vincolo Monumentale D.Lgs. 42/2004 **S095**

☐ Vincolo Giardino di notevole interesse

☐ Presenza di edifici estranei all'impianto -

Assetto morfologico: cortile

Elementi componenti presenti:

- | | | | |
|---|---|--|---|
| <input type="checkbox"/> recinzione | <input type="checkbox"/> manufatto funzionale | <input type="checkbox"/> albero singolo | <input type="checkbox"/> alberatura a macchia |
| <input type="checkbox"/> pavimentazione | <input type="checkbox"/> siepe | <input type="checkbox"/> alberatura a filare | <input type="checkbox"/> altro |

Note elementi:

RELAZIONI CON IL CONTESTO TERRITORIALE

Tipo di accesso: ☒ accesso indiretto ☐ accesso diretto da viabilità ☐ accesso tramite stradello

Contesto paesaggistico:

- | | |
|--|--|
| <input checked="" type="checkbox"/> appartenenza ad agglomerato rurale | <input type="checkbox"/> prossimità a territorio urbanizzato |
| <input type="checkbox"/> insediamento isolato | <input type="checkbox"/> prossimità ad infrastrutture |
| <input type="checkbox"/> prossimità ad area produttiva | <input type="checkbox"/> prossimità a corso d'acqua |

Criticità ambientali: fonti esterne


(strada extraurbana principale 170 m)

NOTE

Vincolo Monumentale S095 "Torrazzo di Baggiovara e pertinenze".

DOCUMENTAZIONE FOTOGRAFICA

Foto anno 2019



Comune di Modena

CENSIMENTO PATRIMONIO EDILIZIO IN ZONA EXTRAURBANA

SCHEDA ANALITICA EDIFICIO

Codice nucleo: 214_69dr Categoria nucleo: vocati alla trasformazione

Codice edificio: 24938

Torrazzo di Baggiovara

LOCALIZZAZIONE

Indirizzo: STRADELLO RIVA

Numero civico: 7

Riferimenti catastali: Foglio: 214

Mappale: 69

FUNZIONE

Funzione principale: residenza

Funzione secondaria: ---

Stato di utilizzazione: in uso

☐ Edificio produttivo agricolo dismesso

CARATTERISTICHE DELL'EDIFICIO

Numero di piani: 3

Numero di alloggi: 99

Superficie abitazione (mq): 78

Superficie altre funzioni (mq): 0

Epoca di costruzione: fino al 1800

Tipologia edilizia storica: **torre**

Coerenza con l'impianto storico originario ☒

Integrità tipologica: originaria

Tipo di alterazione:

Stato di conservazione: buono

Vincolo Monumentale D.Lgs. 42/2004: S095

Categoria di intervento da PSC/RUE 2016: Restauro scientifico

Codice Scheda censimento 1985: 214069

VALUTAZIONE

☐ Valore testimoniale

☒ Valore architettonico

NOTE

DOCUMENTAZIONE FOTOGRAFICA

Foto censimento 1985/1987



Foto censimento 2017/2020



CENSIMENTO PATRIMONIO EDILIZIO IN ZONA EXTRAURBANA 2020

Codice nucleo: 214_102dr

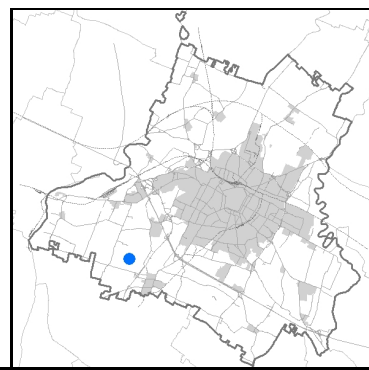


Foto aerea 2019 - C.G.R. s.p.a. Parma scala 1:5000



Foto aerea 2019 scala 1:2000



Estratto di mappa 2019 scala 1:2000



Comune di Modena

Codice nucleo: 214_102dr

Categoria: vocati alla trasformazione

residenza

nucleo recuperato

LOCALIZZAZIONE

Indirizzo: STRADELLO DEGLI ORSI

Numero civico: 65

Riferimenti catastali: Foglio: 214

Mappale: 102

FUNZIONI

- | | | | |
|---|--|---|---|
| <input checked="" type="checkbox"/> Residenza | <input checked="" type="checkbox"/> Deposito | <input type="checkbox"/> Allevamento | <input type="checkbox"/> Centro Aziendale |
| <input type="checkbox"/> Serra/vivaio | <input type="checkbox"/> Agriturismo | <input type="checkbox"/> Maneggio | <input type="checkbox"/> Impianto di trasformazione |
| <input type="checkbox"/> Altre attività econom. | <input type="checkbox"/> Fattoria didattica | <input type="checkbox"/> Imp. tecnologico | <input type="checkbox"/> Attività agricola residua |

Note:

Edifici destinati prevalentemente a residenza (B)

DESCRIZIONE DELL'IMPIANTO INSEDIATIVO

Impianto storico

Numero edifici: 4

Numero edifici oggetto di indagine: 2

- ☐ Vincolo Monumentale D.Lgs. 42/2004
- ☐ Vincolo Giardino di notevole interesse
- ☐ Presenza di edifici estranei all'impianto -

Assetto morfologico: corte aperta

Elementi componenti presenti:

- | | | | |
|--|--|---|---|
| <input checked="" type="checkbox"/> recinzione | <input checked="" type="checkbox"/> manufatto funzionale | <input checked="" type="checkbox"/> albero singolo | <input type="checkbox"/> alberatura a macchia |
| <input checked="" type="checkbox"/> pavimentazione | <input checked="" type="checkbox"/> siepe | <input checked="" type="checkbox"/> alberatura a filare | <input type="checkbox"/> altro |

Note elementi:

RELAZIONI CON IL CONTESTO TERRITORIALE

Tipo di accesso: ☐ accesso indiretto ☒ accesso diretto da viabilità ☒ accesso tramite stradello

Contesto paesaggistico:


- | | |
|---|--|
| <input type="checkbox"/> appartenenza ad agglomerato rurale | <input type="checkbox"/> prossimità a territorio urbanizzato |
| <input checked="" type="checkbox"/> insediamento isolato | <input type="checkbox"/> prossimità ad infrastrutture |
| <input type="checkbox"/> prossimità ad area produttiva | <input type="checkbox"/> prossimità a corso d'acqua |

Criticità ambientali: assenti

NOTE

DOCUMENTAZIONE FOTOGRAFICA

Foto anno 2019



Comune di Modena

CENSIMENTO PATRIMONIO EDILIZIO IN ZONA EXTRAURBANA

SCHEDA ANALITICA EDIFICIO

Codice nucleo: 214_102dr Categoria nucleo: vocati alla trasformazione

Codice edificio: 24919

LOCALIZZAZIONE

Indirizzo: STRADELLO DEGLI ORSI

Numero civico: 0

Riferimenti catastali: Foglio: 214

Mappale: 103

FUNZIONE

Funzione principale: residenza

Funzione secondaria: ---

Stato di utilizzazione: in uso

☐ Edificio produttivo agricolo dismesso

CARATTERISTICHE DELL'EDIFICIO

Numero di piani: 2

Numero di alloggi: 1

Superficie abitazione (mq): 73

Superficie altre funzioni (mq): 0

Epoca di costruzione: dal 1901 al 1945

Tipologia edilizia storica: **stalla e fienile**

Coerenza con l'impianto storico originario ☒

Integrità tipologica: originaria

Tipo di alterazione:

Stato di conservazione: buono

Vincolo Monumentale D.Lgs. 42/2004: non presente

Categoria di intervento da PSC/RUE 2016: Riqualificazione e ricomposizione tipologica

Codice Scheda censimento 1985: 214103

VALUTAZIONE

☒ Valore testimoniale

☐ Valore architettonico

NOTE

DOCUMENTAZIONE FOTOGRAFICA

Foto censimento 1985/1987



Foto censimento 2017/2020



Comune di Modena

CENSIMENTO PATRIMONIO EDILIZIO IN ZONA EXTRAURBANA

SCHEDA ANALITICA EDIFICIO

Codice nucleo: 214_102dr Categoria nucleo: vocati alla trasformazione

Codice edificio: 24997

LOCALIZZAZIONE

Indirizzo: STRADELLO DEGLI ORSI

Numero civico: 65

Riferimenti catastali: Foglio: 214

Mappale: 102

FUNZIONE

Funzione principale: residenza

Funzione secondaria: ---

Stato di utilizzazione: in uso

☐ Edificio produttivo agricolo dismesso

CARATTERISTICHE DELL'EDIFICIO

Numero di piani: 2

Numero di alloggi: 2

Superficie abitazione (mq): 195

Superficie altre funzioni (mq): 0

Epoca di costruzione: dal 1901 al 1945

Tipologia edilizia storica: **edificio a porta morta**

Coerenza con l'impianto storico originario ☒

Integrità tipologica: alterata

Tipo di alterazione: finiture

Stato di conservazione: buono

Vincolo Monumentale D.Lgs. 42/2004: non presente

Categoria di intervento da PSC/RUE 2016: Riqualificazione e ricomposizione tipologica

Codice Scheda censimento 1985: 214102

VALUTAZIONE

☒ Valore testimoniale

☐ Valore architettonico

NOTE

DOCUMENTAZIONE FOTOGRAFICA

Foto censimento 1985/1987



Foto censimento 2017/2020



CENSIMENTO PATRIMONIO EDILIZIO IN ZONA EXTRAURBANA 2020

Codice nucleo: 214_158dr

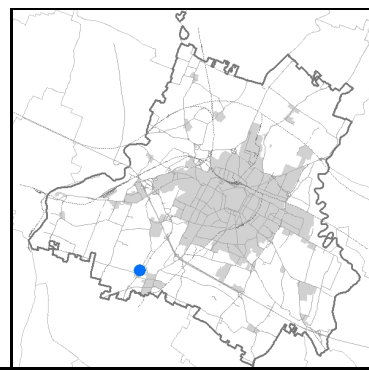


Foto aerea 2019 - C.G.R. s.p.a. Parma scala 1:5000

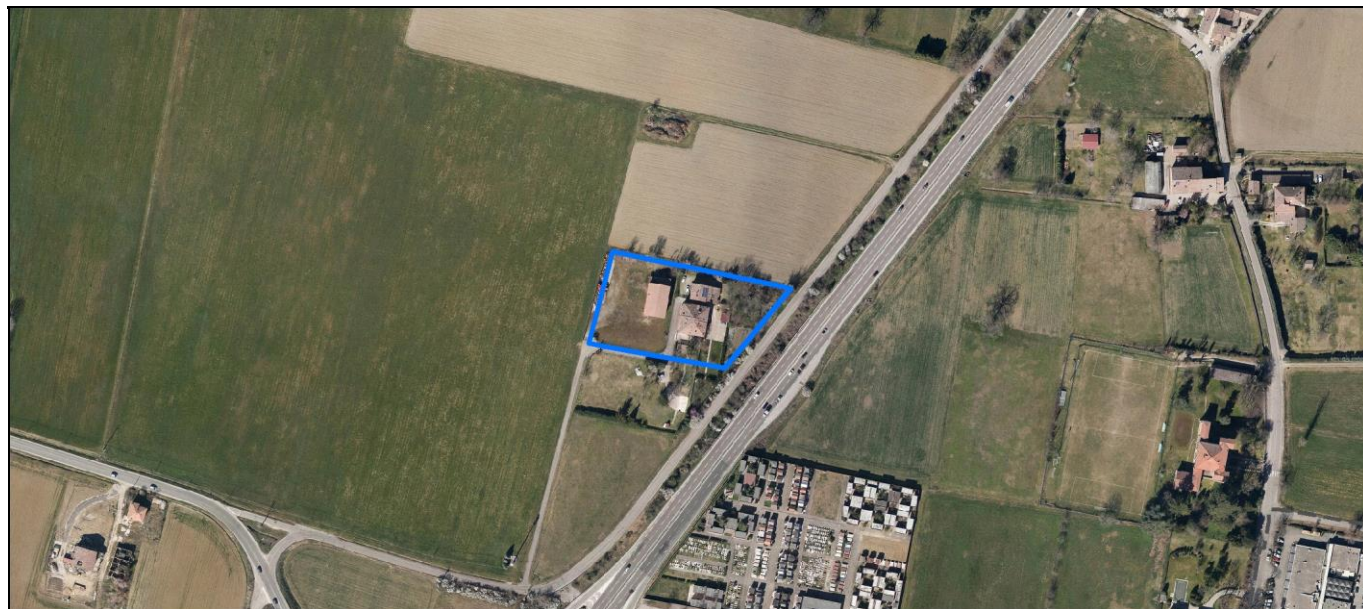
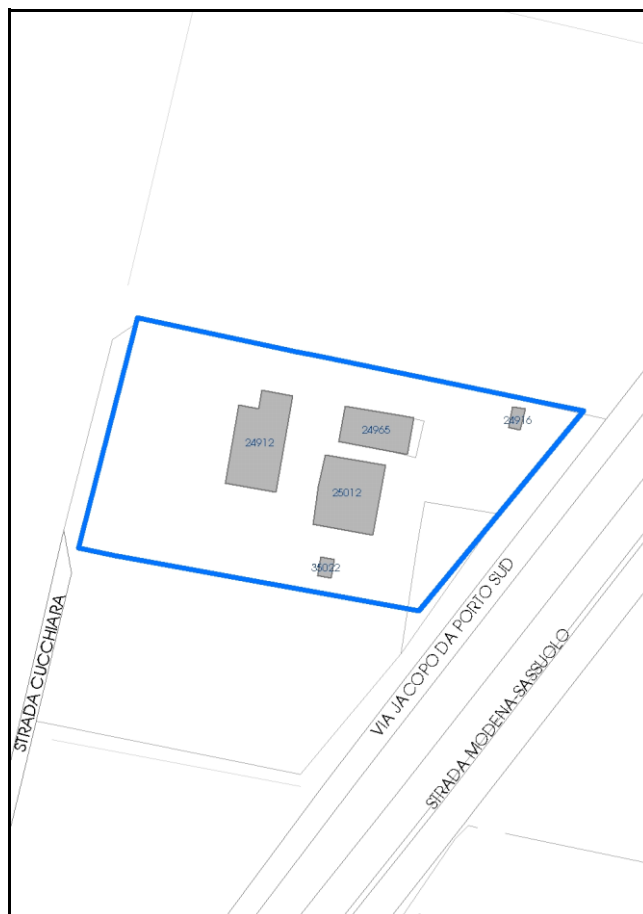


Foto aerea 2019 scala 1:2000



Estratto di mappa 2019 scala 1:2000



Comune di Modena

Codice nucleo: 214_158dr

Categoria: vocati alla trasformazione

residenza

nucleo recuperato

LOCALIZZAZIONE

Indirizzo: STRADA CUCCHIARA

Numero civico: 32

Riferimenti catastali: Foglio: 214

Mappale: 158

FUNZIONI

- | | | | |
|--|---|---|---|
| <input checked="" type="checkbox"/> Residenza | <input type="checkbox"/> Deposito | <input type="checkbox"/> Allevamento | <input type="checkbox"/> Centro Aziendale |
| <input checked="" type="checkbox"/> Serra/vivaio | <input checked="" type="checkbox"/> Agriturismo | <input type="checkbox"/> Maneggio | <input type="checkbox"/> Impianto di trasformazione |
| <input type="checkbox"/> Altre attività econom. | <input type="checkbox"/> Fattoria didattica | <input type="checkbox"/> Imp. tecnologico | <input type="checkbox"/> Attività agricola residua |

Note:

Edifici destinati prevalentemente a residenza (B)

DESCRIZIONE DELL'IMPIANTO INSEDIATIVO

Impianto storico

Numero edifici: 5

Numero edifici oggetto di indagine: 2

- ☐ Vincolo Monumentale D.Lgs. 42/2004
- ☐ Vincolo Giardino di notevole interesse
- ☐ Presenza di edifici estranei all'impianto -

Assetto morfologico: corte aperta

Elementi componenti presenti:

- | | | | |
|--|--|---|--|
| <input checked="" type="checkbox"/> recinzione | <input checked="" type="checkbox"/> manufatto funzionale | <input type="checkbox"/> albero singolo | <input checked="" type="checkbox"/> alberatura a macchia |
| <input checked="" type="checkbox"/> pavimentazione | <input checked="" type="checkbox"/> siepe | <input checked="" type="checkbox"/> alberatura a filare | <input type="checkbox"/> altro |

Note elementi:

RELAZIONI CON IL CONTESTO TERRITORIALE

Tipo di accesso: ☐ accesso indiretto ☐ accesso diretto da viabilità ☒ accesso tramite stradello

Contesto paesaggistico:

- | | |
|---|--|
| <input type="checkbox"/> appartenenza ad agglomerato rurale | <input type="checkbox"/> prossimità a territorio urbanizzato |
| <input checked="" type="checkbox"/> insediamento isolato | <input checked="" type="checkbox"/> prossimità ad infrastrutture |
| <input type="checkbox"/> prossimità ad area produttiva | <input type="checkbox"/> prossimità a corso d'acqua |

Criticità ambientali: fonti esterne

(strada extraurbana principale 30 m)

NOTE

DOCUMENTAZIONE FOTOGRAFICA

Foto anno 2019



Comune di Modena

CENSIMENTO PATRIMONIO EDILIZIO IN ZONA EXTRAURBANA

SCHEDA ANALITICA EDIFICIO

Codice nucleo: 214_158dr Categoria nucleo: vocati alla trasformazione

Codice edificio: 24965

LOCALIZZAZIONE

Indirizzo: STRADA CUCCHIARA

Numero civico: 32

Riferimenti catastali: Foglio: 214

Mappale: 157

FUNZIONE

Funzione principale: residenza

Funzione secondaria: ---

Stato di utilizzazione: in uso

☐ Edificio produttivo agricolo dismesso

CARATTERISTICHE DELL'EDIFICIO

Numero di piani: 2

Numero di alloggi: 1

Superficie abitazione (mq): 178

Superficie altre funzioni (mq): 0

Epoca di costruzione: dal 1901 al 1945

Tipologia edilizia storica: **casa colonica**

Coerenza con l'impianto storico originario ☒

Integrità tipologica: alterata

Tipo di alterazione: ampliamento

Stato di conservazione: buono

Vincolo Monumentale D.Lgs. 42/2004: non presente

Categoria di intervento da PSC/RUE 2016: Riqualificazione e ricomposizione tipologica

Codice Scheda censimento 1985: 214157

VALUTAZIONE

☒ Valore testimoniale

☐ Valore architettonico

NOTE

pannelli solari integrati nella copertura

DOCUMENTAZIONE FOTOGRAFICA

Foto censimento 1985/1987



Foto censimento 2017/2020



Comune di Modena

CENSIMENTO PATRIMONIO EDILIZIO IN ZONA EXTRAURBANA

SCHEDA ANALITICA EDIFICIO

Codice nucleo: 214_158dr Categoria nucleo: vocati alla trasformazione

Codice edificio: 25012

LOCALIZZAZIONE

Indirizzo: STRADA CUCCHIARA

Numero civico: 32

Riferimenti catastali: Foglio: 214

Mappale: 158

FUNZIONE

Funzione principale: agriturismo o B&B

Funzione secondaria: ---

Stato di utilizzazione: in uso

☐ Edificio produttivo agricolo dismesso

CARATTERISTICHE DELL'EDIFICIO

Numero di piani: 2

Numero di alloggi: 3

Superficie abitazione (mq): 302

Superficie altre funzioni (mq): 0

Epoca di costruzione: fino al 1800

Tipologia edilizia storica: **casa padronale**

Coerenza con l'impianto storico originario ☒

Integrità tipologica: originaria

Tipo di alterazione:

Stato di conservazione: buono

Vincolo Monumentale D.Lgs. 42/2004: non presente

Categoria di intervento da PSC/RUE 2016: Riqualificazione e ricomposizione tipologica

Codice Scheda censimento 1985: 214158

VALUTAZIONE

☒ Valore testimoniale

☐ Valore architettonico

NOTE

DOCUMENTAZIONE FOTOGRAFICA

Foto censimento 1985/1987



Foto censimento 2017/2020



CENSIMENTO PATRIMONIO EDILIZIO IN ZONA EXTRAURBANA 2020

Codice nucleo: 214_172dr

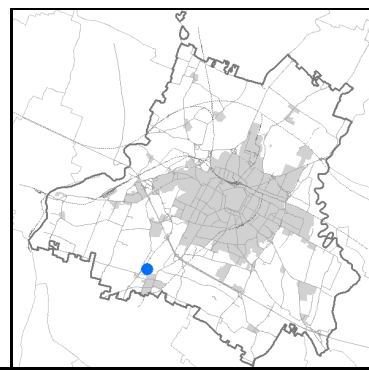


Foto aerea 2019 - C.G.R. s.p.a. Parma scala 1:5000

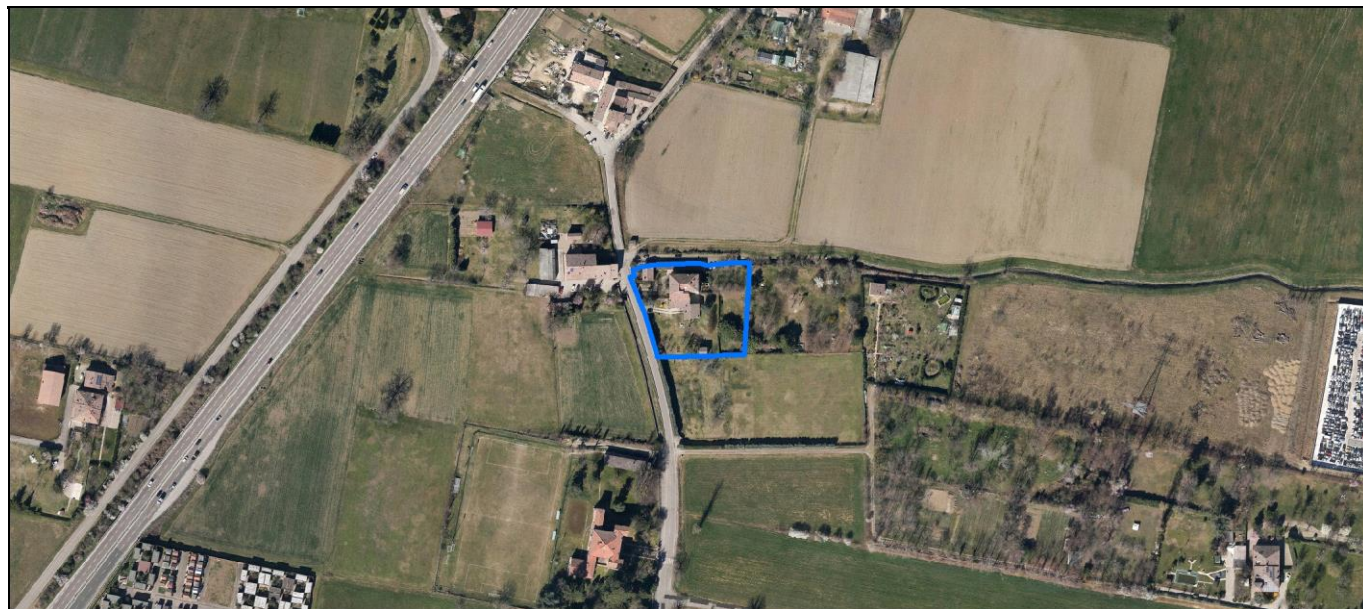
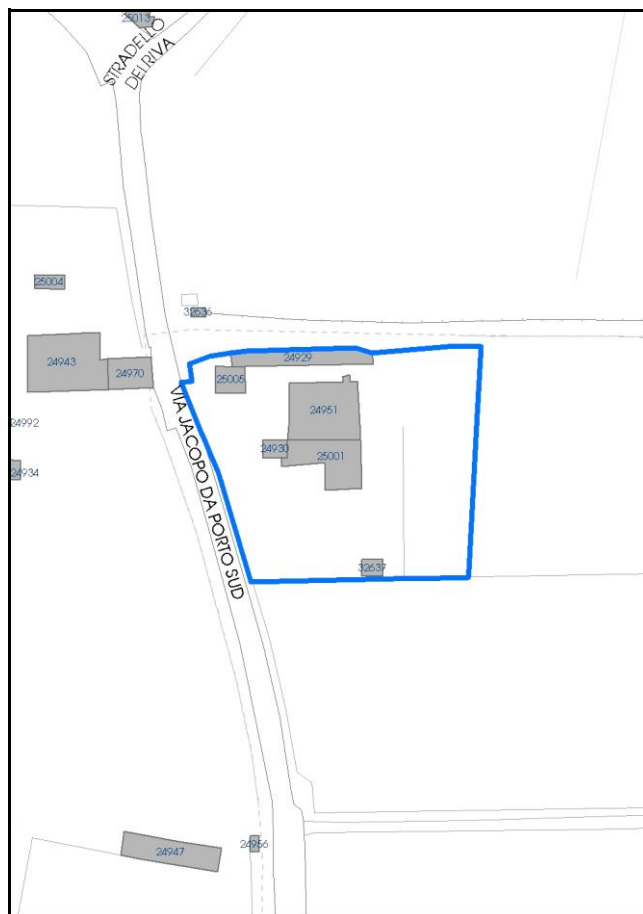


Foto aerea 2019 scala 1:2000



Estratto di mappa 2019 scala 1:2000



Comune di Modena

Codice nucleo: 214_172dr

Categoria: vocati alla trasformazione

residenza

nucleo recuperato

LOCALIZZAZIONE

Indirizzo: VIA JACOPO DA PORTO SUD

Numero civico: 475

Riferimenti catastali: Foglio: 214

Mappale: 172

FUNZIONI

- | | | | |
|---|--|---|---|
| <input checked="" type="checkbox"/> Residenza | <input checked="" type="checkbox"/> Deposito | <input type="checkbox"/> Allevamento | <input type="checkbox"/> Centro Aziendale |
| <input type="checkbox"/> Serra/vivaio | <input type="checkbox"/> Agriturismo | <input type="checkbox"/> Maneggio | <input type="checkbox"/> Impianto di trasformazione |
| <input type="checkbox"/> Altre attività econom. | <input type="checkbox"/> Fattoria didattica | <input type="checkbox"/> Imp. tecnologico | <input type="checkbox"/> Attività agricola residua |

Note:

Edifici destinati prevalentemente a residenza (B)

DESCRIZIONE DELL'IMPIANTO INSEDIATIVO

Impianto storico

Numero edifici: 6

Numero edifici oggetto di indagine: 3

- ☐ Vincolo Monumentale D.Lgs. 42/2004
- ☐ Vincolo Giardino di notevole interesse
- ☐ Presenza di edifici estranei all'impianto -

Assetto morfologico: corte aperta

Elementi componenti presenti:

- | | | | |
|--|---|--|--|
| <input checked="" type="checkbox"/> recinzione | <input type="checkbox"/> manufatto funzionale | <input type="checkbox"/> albero singolo | <input checked="" type="checkbox"/> alberatura a macchia |
| <input checked="" type="checkbox"/> pavimentazione | <input checked="" type="checkbox"/> siepe | <input type="checkbox"/> alberatura a filare | <input type="checkbox"/> altro |

Note elementi:

RELAZIONI CON IL CONTESTO TERRITORIALE

Tipo di accesso: ☐ accesso indiretto ☒ accesso diretto da viabilità ☐ accesso tramite stradello

Contesto paesaggistico:

- | | |
|--|---|
| <input checked="" type="checkbox"/> appartenenza ad agglomerato rurale | <input checked="" type="checkbox"/> prossimità a territorio urbanizzato |
| <input type="checkbox"/> insediamento isolato | <input type="checkbox"/> prossimità ad infrastrutture |
| <input type="checkbox"/> prossimità ad area produttiva | <input type="checkbox"/> prossimità a corso d'acqua |

Criticità ambientali: fonti esterne

(strada extraurbana principale 150 m)

NOTE

DOCUMENTAZIONE FOTOGRAFICA

Foto anno 2019



Comune di Modena

CENSIMENTO PATRIMONIO EDILIZIO IN ZONA EXTRAURBANA

SCHEDA ANALITICA EDIFICIO

Codice nucleo: 214_172dr Categoria nucleo: vocati alla trasformazione

Codice edificio: 24930

LOCALIZZAZIONE

Indirizzo: VIA JACOPO DA PORTO SUD

Numero civico: 0

Riferimenti catastali: Foglio: 214

Mappale: 213

FUNZIONE

Funzione principale: residenza

Funzione secondaria: ---

Stato di utilizzazione: in uso

☐ Edificio produttivo agricolo dismesso

CARATTERISTICHE DELL'EDIFICIO

Numero di piani: 2

Numero di alloggi: 99

Superficie abitazione (mq): 30

Superficie altre funzioni (mq): 0

Epoca di costruzione: fino al 1800

Tipologia edilizia storica: **stalla e fienile**

Coerenza con l'impianto storico originario ☒

Integrità tipologica: originaria

Tipo di alterazione:

Stato di conservazione: buono

Vincolo Monumentale D.Lgs. 42/2004: non presente

Categoria di intervento da PSC/RUE 2016: Riqualificazione e ricomposizione tipologica

Codice Scheda censimento 1985: 214213

VALUTAZIONE

☒ Valore testimoniale

☐ Valore architettonico

NOTE

DOCUMENTAZIONE FOTOGRAFICA

Foto censimento 1985/1987



Foto censimento 2017/2020



Comune di Modena

CENSIMENTO PATRIMONIO EDILIZIO IN ZONA EXTRAURBANA

SCHEDA ANALITICA EDIFICIO

Codice nucleo: 214_172dr Categoria nucleo: vocati alla trasformazione

Codice edificio: 24951

LOCALIZZAZIONE

Indirizzo: VIA JACOPO DA PORTO SUD

Numero civico: 475

Riferimenti catastali: Foglio: 214

Mappale: 172

FUNZIONE

Funzione principale: residenza

Funzione secondaria: ---

Stato di utilizzazione: in uso

☐ Edificio produttivo agricolo dismesso

CARATTERISTICHE DELL'EDIFICIO

Numero di piani: 3

Numero di alloggi: 4

Superficie abitazione (mq): 288

Superficie altre funzioni (mq): 0

Epoca di costruzione: fino al 1800

Tipologia edilizia storica: **mulino-posta, ricov. cavalli**

Coerenza con l'impianto storico originario ☒

Integrità tipologica: originaria

Tipo di alterazione:

Stato di conservazione: buono

Vincolo Monumentale D.Lgs. 42/2004: non presente

Categoria di intervento da PSC/RUE 2016: Riqualificazione e ricomposizione tipologica

Codice Scheda censimento 1985: 214172

VALUTAZIONE

☒ Valore testimoniale

☐ Valore architettonico

NOTE

DOCUMENTAZIONE FOTOGRAFICA

Foto censimento 1985/1987



Foto censimento 2017/2020



Comune di Modena

CENSIMENTO PATRIMONIO EDILIZIO IN ZONA EXTRAURBANA

SCHEDA ANALITICA EDIFICIO

Codice nucleo: 214_172dr Categoria nucleo: vocati alla trasformazione

Codice edificio: 25001

LOCALIZZAZIONE

Indirizzo: VIA JACOPO DA PORTO SUD

Numero civico: 0

Riferimenti catastali: Foglio: 214

Mappale: 175

FUNZIONE

Funzione principale: residenza

Funzione secondaria: ---

Stato di utilizzazione: in uso

☐ Edificio produttivo agricolo dismesso

CARATTERISTICHE DELL'EDIFICIO

Numero di piani: 3

Numero di alloggi: 1

Superficie abitazione (mq): 191

Superficie altre funzioni (mq): 0

Epoca di costruzione: fino al 1800

Tipologia edilizia storica: **casa padronale**

Coerenza con l'impianto storico originario ☒

Integrità tipologica: originaria

Tipo di alterazione:

Stato di conservazione: buono

Vincolo Monumentale D.Lgs. 42/2004: non presente

Categoria di intervento da PSC/RUE 2016: Riqualificazione e ricomposizione tipologica

Codice Scheda censimento 1985: 214175

VALUTAZIONE

☒ Valore testimoniale

☐ Valore architettonico

NOTE

DOCUMENTAZIONE FOTOGRAFICA

Foto censimento 1985/1987



Foto censimento 2017/2020



CENSIMENTO PATRIMONIO EDILIZIO IN ZONA EXTRAURBANA 2020

Codice nucleo: 214_188dr

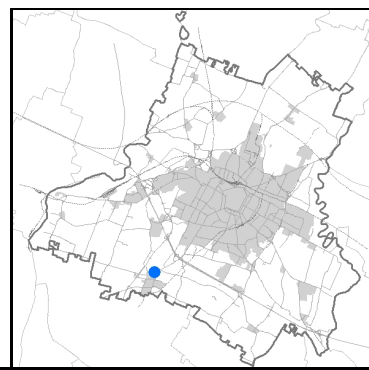
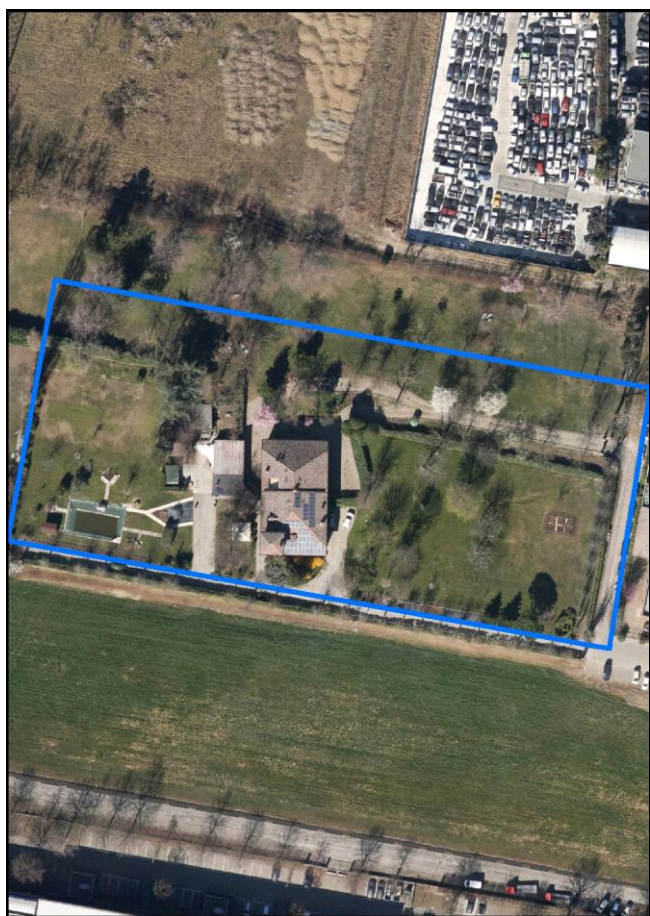


Foto aerea 2019 - C.G.R. s.p.a. Parma scala 1:5000



Foto aerea 2019 scala 1:2000



Estratto di mappa 2019 scala 1:2000



Comune di Modena

Codice nucleo: 214_188dr

Categoria: vocati alla trasformazione

residenza

nucleo recuperato

LOCALIZZAZIONE

Indirizzo: VIA PIETRO GIARDINI

Numero civico: 1314

Riferimenti catastali: Foglio: 214

Mappale: 188

FUNZIONI

- | | | | |
|---|--|---|---|
| <input checked="" type="checkbox"/> Residenza | <input checked="" type="checkbox"/> Deposito | <input type="checkbox"/> Allevamento | <input type="checkbox"/> Centro Aziendale |
| <input type="checkbox"/> Serra/vivaio | <input type="checkbox"/> Agriturismo | <input type="checkbox"/> Maneggio | <input type="checkbox"/> Impianto di trasformazione |
| <input type="checkbox"/> Altre attività econom. | <input type="checkbox"/> Fattoria didattica | <input type="checkbox"/> Imp. tecnologico | <input type="checkbox"/> Attività agricola residua |

Note:

Edifici destinati prevalentemente a residenza (B)

DESCRIZIONE DELL'IMPIANTO INSEDIATIVO

Impianto non storico

Numero edifici: 5

Numero edifici oggetto di indagine: 2

- ☐ Vincolo Monumentale D.Lgs. 42/2004
- ☐ Vincolo Giardino di notevole interesse
- ☐ Presenza di edifici estranei all'impianto -

Assetto morfologico: corte aperta

Elementi componenti presenti:

- | | | | |
|--|--|--|--|
| <input checked="" type="checkbox"/> recinzione | <input checked="" type="checkbox"/> manufatto funzionale | <input type="checkbox"/> albero singolo | <input checked="" type="checkbox"/> alberatura a macchia |
| <input checked="" type="checkbox"/> pavimentazione | <input checked="" type="checkbox"/> siepe | <input type="checkbox"/> alberatura a filare | <input type="checkbox"/> altro |

Note elementi:

RELAZIONI CON IL CONTESTO TERRITORIALE

Tipo di accesso: ☐ accesso indiretto ☐ accesso diretto da viabilità ☒ accesso tramite stradello

Contesto paesaggistico:

- | | |
|---|---|
| <input type="checkbox"/> appartenenza ad agglomerato rurale | <input checked="" type="checkbox"/> prossimità a territorio urbanizzato |
| <input checked="" type="checkbox"/> insediamento isolato | <input checked="" type="checkbox"/> prossimità ad infrastrutture |
| <input checked="" type="checkbox"/> prossimità ad area produttiva | <input type="checkbox"/> prossimità a corso d'acqua |




Criticità ambientali: fonti esterne

(stoccaggio rifiuti 5 m, autodemolizione 20 m)

NOTE

DOCUMENTAZIONE FOTOGRAFICA

Foto anno 2019



Comune di Modena

CENSIMENTO PATRIMONIO EDILIZIO IN ZONA EXTRAURBANA

SCHEDA ANALITICA EDIFICIO

Codice nucleo: 214_188dr Categoria nucleo: vocati alla trasformazione

Codice edificio: 24917

LOCALIZZAZIONE

Indirizzo: VIA PIETRO GIARDINI

Numero civico: 1314

Riferimenti catastali: Foglio: 214

Mappale: 251

FUNZIONE

Funzione principale: residenza

Funzione secondaria: ---

Stato di utilizzazione: in uso

☐ Edificio produttivo agricolo dismesso

CARATTERISTICHE DELL'EDIFICIO

Numero di piani: 2

Numero di alloggi: 1

Superficie abitazione (mq): 243

Superficie altre funzioni (mq): 0

Epoca di costruzione: fino al 1800

Tipologia edilizia storica: **casa padronale**

Coerenza con l'impianto storico originario ☒

Integrità tipologica: originaria

Tipo di alterazione:

Stato di conservazione: buono

Vincolo Monumentale D.Lgs. 42/2004: non presente

Categoria di intervento da PSC/RUE 2016: Restauro e risanamento conservativo

Codice Scheda censimento 1985: 214251

VALUTAZIONE

☒ Valore testimoniale

☐ Valore architettonico


NOTE

gli edifici cod. 24954 e cod. 24917 formano un unico immobile.

DOCUMENTAZIONE FOTOGRAFICA

Foto censimento 1985/1987

Foto censimento 2017/2020



Comune di Modena

CENSIMENTO PATRIMONIO EDILIZIO IN ZONA EXTRAURBANA

SCHEDA ANALITICA EDIFICIO

Codice nucleo: 214_188dr Categoria nucleo: vocati alla trasformazione

Codice edificio: 24954

LOCALIZZAZIONE

Indirizzo: VIA PIETRO GIARDINI

Numero civico: 1314

Riferimenti catastali: Foglio: 214

Mappale: 188

FUNZIONE

Funzione principale: residenza

Funzione secondaria: ---

Stato di utilizzazione: in uso

☐ Edificio produttivo agricolo dismesso

CARATTERISTICHE DELL'EDIFICIO

Numero di piani: 2

Numero di alloggi: 1

Superficie abitazione (mq): 216

Superficie altre funzioni (mq): 0

Epoca di costruzione: fino al 1800

Tipologia edilizia storica: **casa padronale**

Coerenza con l'impianto storico originario ☒

Integrità tipologica: originaria

Tipo di alterazione:

Stato di conservazione: buono

Vincolo Monumentale D.Lgs. 42/2004: non presente

Categoria di intervento da PSC/RUE 2016: Restauro e risanamento conservativo

Codice Scheda censimento 1985: 214188

VALUTAZIONE

☒ Valore testimoniale

☐ Valore architettonico

NOTE

gli edifici cod. 24954 e cod. 24917 formano un unico immobile. Pannelli solari integrati nella copertura

DOCUMENTAZIONE FOTOGRAFICA

Foto censimento 1985/1987



Foto censimento 2017/2020



Foto aerea 2019 - C.G.R. s.p.a. Parma scala 1:5000

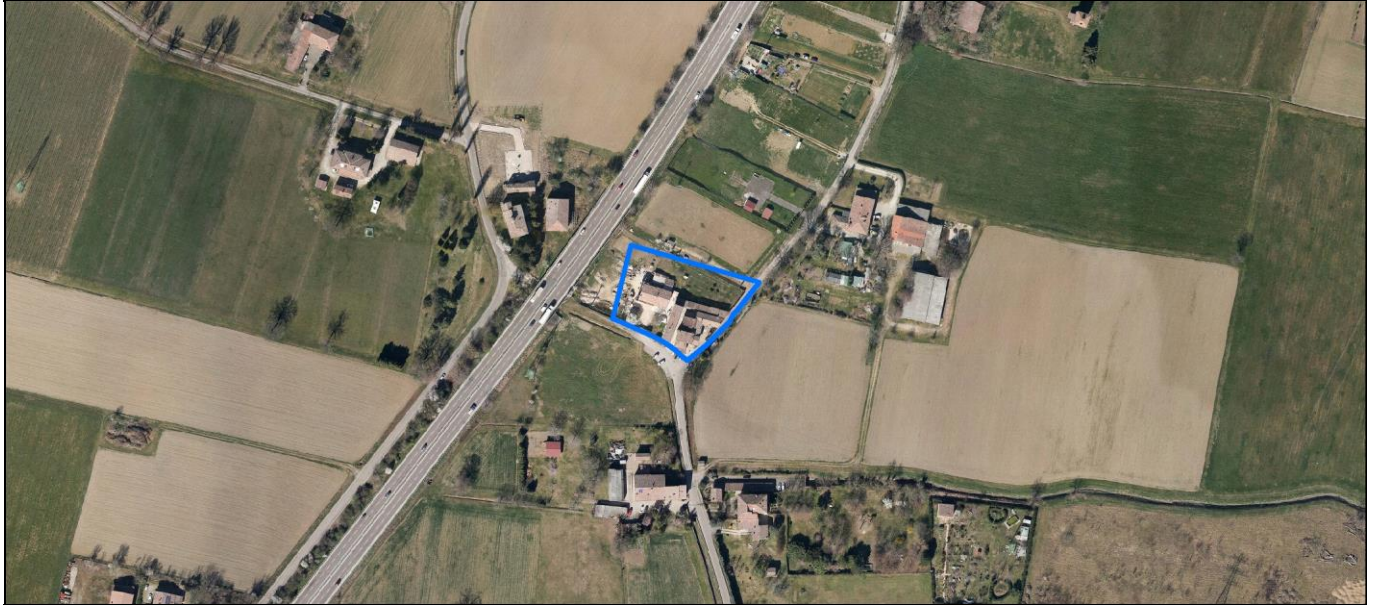
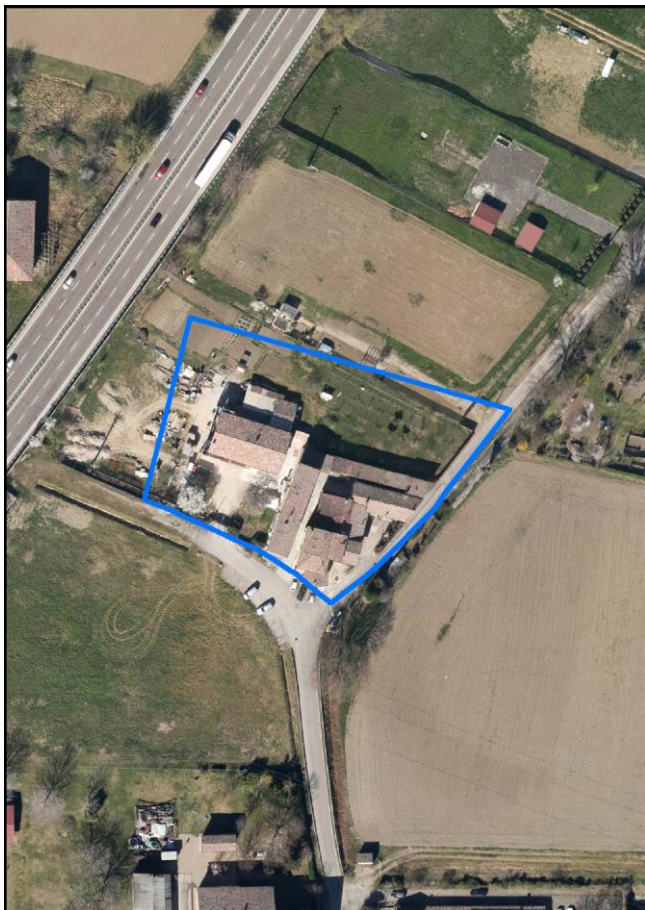
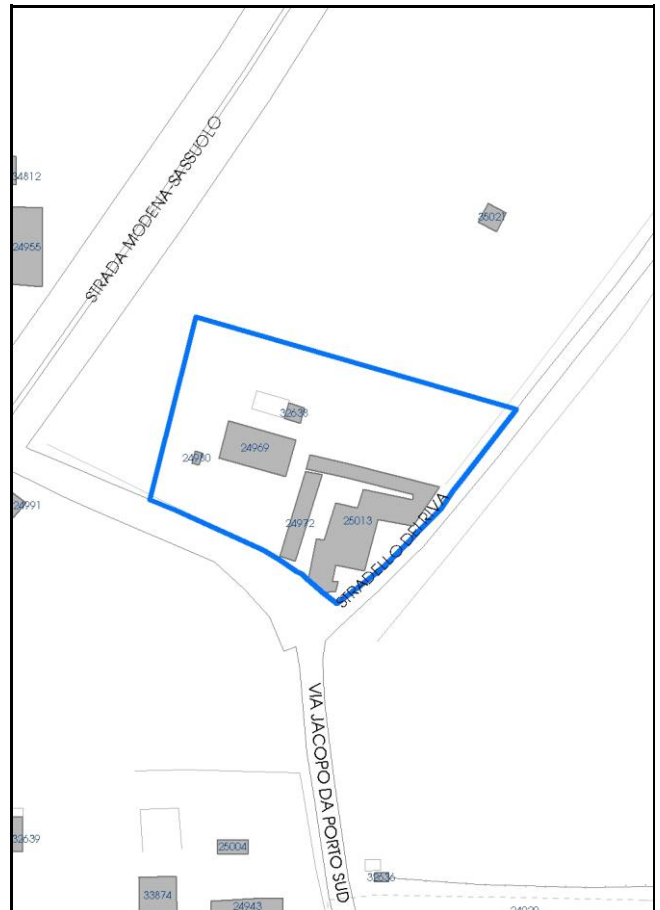


Foto aerea 2019 *scala 1:2000*



Estratto di mappa 2019 scala 1:2000



Comune di Modena

Codice nucleo: 214_401dr

Categoria: vocati alla trasformazione

residenza

nucleo recuperato

LOCALIZZAZIONE

Indirizzo: VIA JACOPO DA PORTO SUD

Numero civico: 449

Riferimenti catastali: Foglio: 214

Mappale: 401

FUNZIONI

- | | | | |
|---|--|---|--|
| <input checked="" type="checkbox"/> Residenza | <input checked="" type="checkbox"/> Deposito | <input type="checkbox"/> Allevamento | <input checked="" type="checkbox"/> Centro Aziendale |
| <input type="checkbox"/> Serra/vivaio | <input type="checkbox"/> Agriturismo | <input type="checkbox"/> Maneggio | <input type="checkbox"/> Impianto di trasformazione |
| <input type="checkbox"/> Altre attività econom. | <input type="checkbox"/> Fattoria didattica | <input type="checkbox"/> Imp. tecnologico | <input type="checkbox"/> Attività agricola residua |

Note:

Edifici destinati prevalentemente a residenza (B)

DESCRIZIONE DELL'IMPIANTO INSEDIATIVO

Impianto storico

Numero edifici: 5

Numero edifici oggetto di indagine: 2

- ☐ Vincolo Monumentale D.Lgs. 42/2004
- ☐ Vincolo Giardino di notevole interesse
- ☐ Presenza di edifici estranei all'impianto -

Assetto morfologico: corte aperta

Elementi componenti presenti:

- | | | | |
|--|--|---|---|
| <input checked="" type="checkbox"/> recinzione | <input checked="" type="checkbox"/> manufatto funzionale | <input type="checkbox"/> albero singolo | <input type="checkbox"/> alberatura a macchia |
| <input checked="" type="checkbox"/> pavimentazione | <input checked="" type="checkbox"/> siepe | <input checked="" type="checkbox"/> alberatura a filare | <input type="checkbox"/> altro |

Note elementi:

RELAZIONI CON IL CONTESTO TERRITORIALE

Tipo di accesso: ☐ accesso indiretto ☐ accesso diretto da viabilità ☒ accesso tramite stradello

Contesto paesaggistico:

- | | |
|---|---|
| <input type="checkbox"/> appartenenza ad agglomerato rurale | <input checked="" type="checkbox"/> prossimità a territorio urbanizzato |
| <input checked="" type="checkbox"/> insediamento isolato | <input checked="" type="checkbox"/> prossimità ad infrastrutture |
| <input type="checkbox"/> prossimità ad area produttiva | <input type="checkbox"/> prossimità a corso d'acqua |

Criticità ambientali: fonti eserne

(strada extraurbana principale 30 m)

NOTE

DOCUMENTAZIONE FOTOGRAFICA

Foto anno 2019



Comune di Modena

CENSIMENTO PATRIMONIO EDILIZIO IN ZONA EXTRAURBANA

SCHEDA ANALITICA EDIFICIO

Codice nucleo: 214_401dr Categoria nucleo: vocati alla trasformazione

Codice edificio: 24969

LOCALIZZAZIONE

Indirizzo: VIA JACOPO DA PORTO SUD

Numero civico: 449

Riferimenti catastali: Foglio: 214

Mappale: 401

FUNZIONE

Funzione principale: residenza

Funzione secondaria: ---

Stato di utilizzazione: in uso

☐ Edificio produttivo agricolo dismesso

CARATTERISTICHE DELL'EDIFICIO

Numero di piani: 2

Numero di alloggi: 2

Superficie abitazione (mq): 185

Superficie altre funzioni (mq): 0

Epoca di costruzione: dal 1801 al 1900

Tipologia edilizia storica: **casa colonica**

Coerenza con l'impianto storico originario ☒

Integrità tipologica: alterata

Tipo di alterazione: alterazione dell'involucro

Stato di conservazione: medio

Vincolo Monumentale D.Lgs. 42/2004: non presente

Categoria di intervento da PSC/RUE 2016: Riqualificazione e ricomposizione tipologica

Codice Scheda censimento 1985: 214052

VALUTAZIONE

☒ Valore testimoniale

☐ Valore architettonico

NOTE

DOCUMENTAZIONE FOTOGRAFICA

Foto censimento 1985/1987



Foto censimento 2017/2020



Comune di Modena

CENSIMENTO PATRIMONIO EDILIZIO IN ZONA EXTRAURBANA

SCHEMA ANALITICA EDIFICIO

Codice nucleo: 214_401dr Categoria nucleo: vocati alla trasformazione

Codice edificio: 25013

LOCALIZZAZIONE

Indirizzo: VIA JACOPO DA PORTO SUD

Numero civico: 463

Riferimenti catastali: Foglio: 214

Mappale: 56

FUNZIONE

Funzione principale: residenza

Funzione secondaria: ---

Stato di utilizzazione: in uso

☐ Edificio produttivo agricolo dismesso

CARATTERISTICHE DELL'EDIFICIO

Numero di piani: 2

Numero di alloggi: 7

Superficie abitazione (mq): 492

Superficie altre funzioni (mq): 0

Epoca di costruzione: dal 1801 al 1900

Tipologia edilizia storica: **casa padronale**

Coerenza con l'impianto storico originario ☒

Integrità tipologica: originaria

Tipo di alterazione:

Stato di conservazione: buono

Vincolo Monumentale D.Lgs. 42/2004: non presente

Categoria di intervento da PSC/RUE 2016: Riqualificazione e ricomposizione tipologica

Codice Scheda censimento 1985: 214056

VALUTAZIONE

☒ Valore testimoniale

☐ Valore architettonico

NOTE

DOCUMENTAZIONE FOTOGRAFICA

Foto censimento 1985/1987



Foto censimento 2017/2020



CENSIMENTO PATRIMONIO EDILIZIO IN ZONA EXTRAURBANA 2020

Codice nucleo: 216_16dr

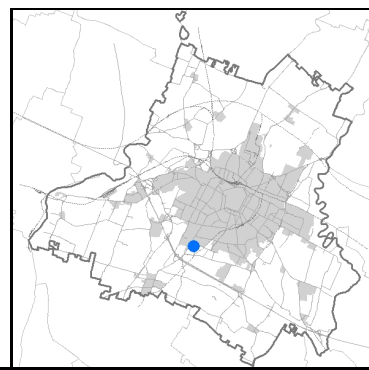


Foto aerea 2019 - C.G.R. s.p.a. Parma scala 1:5000

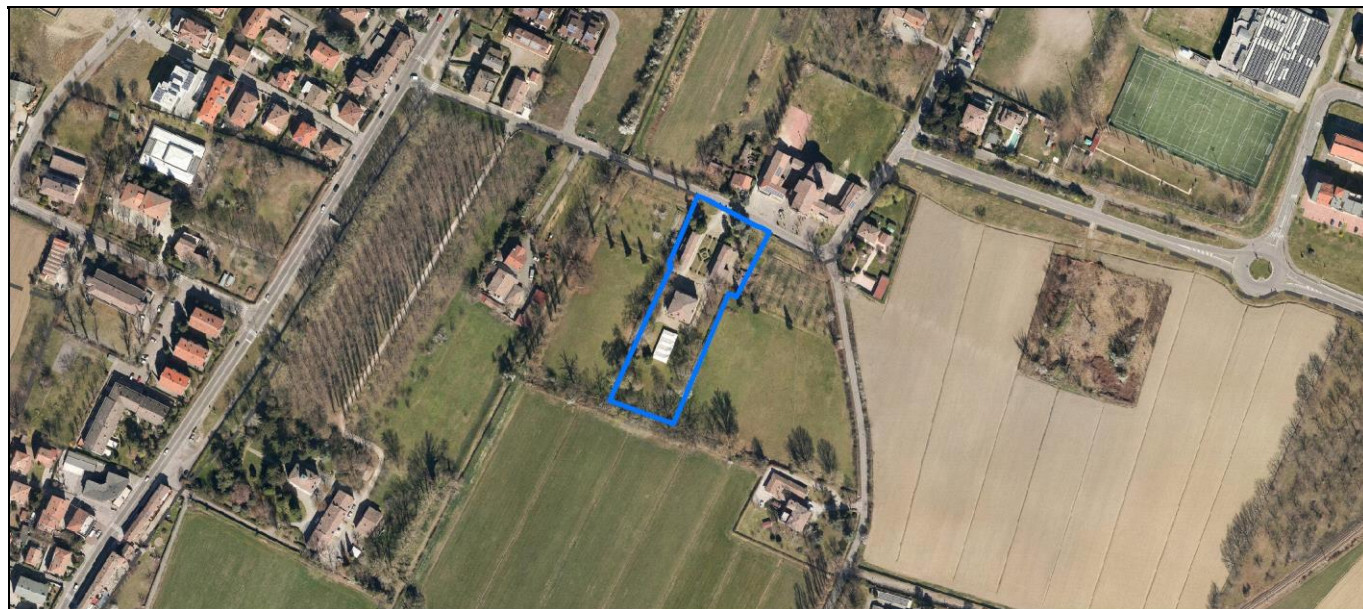
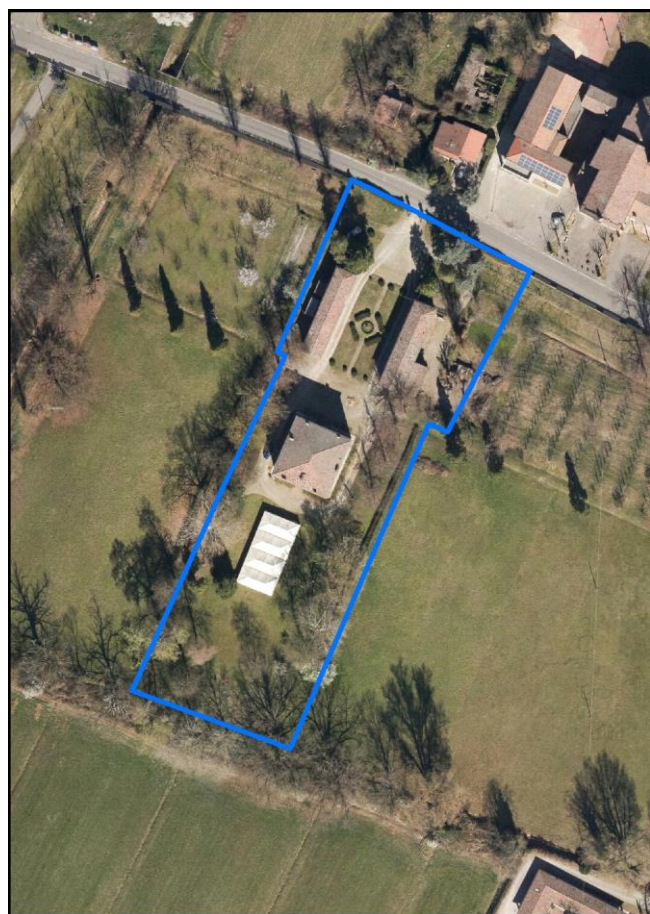
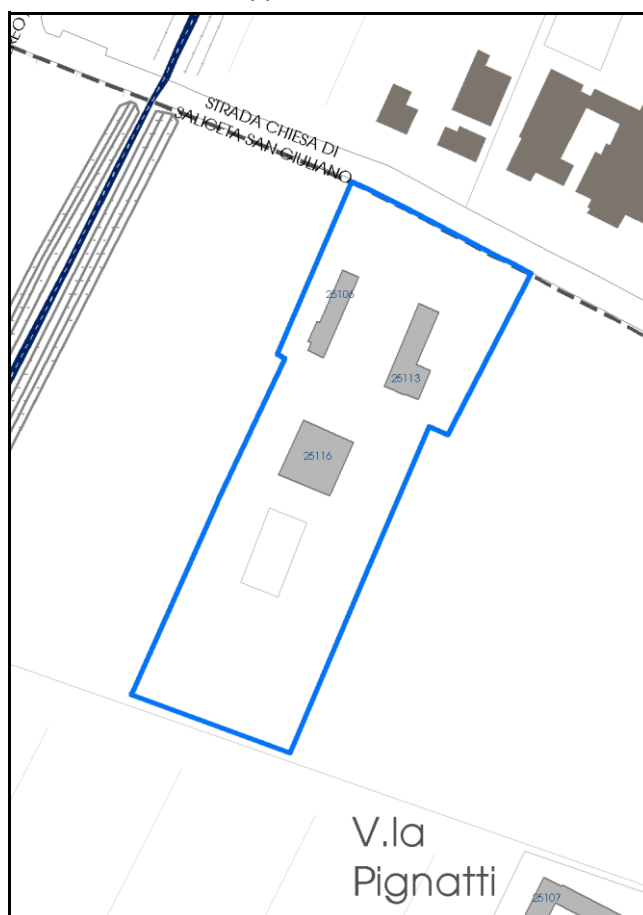


Foto aerea 2019 scala 1:2000



Estratto di mappa 2019 scala 1:2000



Comune di Modena

Codice nucleo: 216_16dr

Categoria: vocati alla trasformazione

residenza

nucleo recuperato

LOCALIZZAZIONE

Indirizzo: STRADA CHIESA SALICETA SAN GIULIANO

Numero civico: 22

Riferimenti catastali: Foglio: 216

Mappale: 16

FUNZIONI

- | | | | |
|---|---|---|---|
| <input checked="" type="checkbox"/> Residenza | <input type="checkbox"/> Deposito | <input type="checkbox"/> Allevamento | <input type="checkbox"/> Centro Aziendale |
| <input type="checkbox"/> Serra/vivaio | <input type="checkbox"/> Agriturismo | <input type="checkbox"/> Maneggio | <input type="checkbox"/> Impianto di trasformazione |
| <input type="checkbox"/> Altre attività econom. | <input type="checkbox"/> Fattoria didattica | <input type="checkbox"/> Imp. tecnologico | <input type="checkbox"/> Attività agricola residua |

Note:

Beni culturali all'esterno dei centri storici (A)

DESCRIZIONE DELL'IMPIANTO INSEDIATIVO

Impianto storico

Numero edifici: 3

Numero edifici oggetto di indagine: 3

- ☐ Vincolo Monumentale D.Lgs. 42/2004
- ☒ Vincolo Giardino di notevole interesse **ALB102**
- ☐ Presenza di edifici estranei all'impianto -

Assetto morfologico: corte aperta

Elementi componenti presenti:

- | | | | |
|--|--|--|--|
| <input checked="" type="checkbox"/> recinzione | <input checked="" type="checkbox"/> manufatto funzionale | <input checked="" type="checkbox"/> albero singolo | <input checked="" type="checkbox"/> alberatura a macchia |
| <input type="checkbox"/> pavimentazione | <input checked="" type="checkbox"/> siepe | <input type="checkbox"/> alberatura a filare | <input type="checkbox"/> altro |

Note elementi:

RELAZIONI CON IL CONTESTO TERRITORIALE

Tipo di accesso: ☐ accesso indiretto ☒ accesso diretto da viabilità ☐ accesso tramite stradello

Contesto paesaggistico:

- | | |
|--|--|
| <input checked="" type="checkbox"/> appartenenza ad agglomerato rurale | <input type="checkbox"/> prossimità a territorio urbanizzato |
| <input type="checkbox"/> insediamento isolato | <input type="checkbox"/> prossimità ad infrastrutture |
| <input type="checkbox"/> prossimità ad area produttiva | <input type="checkbox"/> prossimità a corso d'acqua |

Criticità ambientali: assenti

NOTE

DOCUMENTAZIONE FOTOGRAFICA

Foto anno 2019



Comune di Modena

CENSIMENTO PATRIMONIO EDILIZIO IN ZONA EXTRAURBANA

SCHEDA ANALITICA EDIFICIO

Codice nucleo: 216_16dr Categoria nucleo: vocati alla trasformazione

Codice edificio: 25106

Villa Vicini e pertinenze

LOCALIZZAZIONE

Indirizzo: STRADA CHIESA SALICETA SAN GIULIAN Numero civico: 22

Riferimenti catastali: Foglio: 216 Mappale: 5

FUNZIONE

Funzione principale: residenza

Funzione secondaria: ---

Stato di utilizzazione: in uso

☐ Edificio produttivo agricolo dismesso

CARATTERISTICHE DELL'EDIFICIO

Numero di piani: 2

Numero di alloggi: 1

Superficie abitazione (mq): 112

Superficie altre funzioni (mq): 0

Epoca di costruzione: dal 1801 al 1900

Tipologia edilizia storica: **casa colonica**

Coerenza con l'impianto storico originario ☒

Integrità tipologica: originaria

Tipo di alterazione:

Stato di conservazione: medio

Vincolo Monumentale D.Lgs. 42/2004: non presente

Categoria di intervento da PSC/RUE 2016: Restauro e risanamento conservativo

Codice Scheda censimento 1985: 216005

VALUTAZIONE

☒ Valore testimoniale

☐ Valore architettonico

NOTE

DOCUMENTAZIONE FOTOGRAFICA

Foto censimento 1985/1987



Foto censimento 2017/2020



Comune di Modena

CENSIMENTO PATRIMONIO EDILIZIO IN ZONA EXTRAURBANA

SCHEDA ANALITICA EDIFICIO

Codice nucleo: 216_16dr Categoria nucleo: vocati alla trasformazione

Codice edificio: 25113

Villa Vicini e pertinenze

LOCALIZZAZIONE

Indirizzo: STRADA CHIESA SALICETA SAN GIULIAN Numero civico: 22

Riferimenti catastali: Foglio: 216 Mappale: 6

FUNZIONE

Funzione principale: residenza

Funzione secondaria: ---

Stato di utilizzazione: non in uso

☐ Edificio produttivo agricolo dismesso

CARATTERISTICHE DELL'EDIFICIO

Numero di piani: 2

Numero di alloggi: 1

Superficie abitazione (mq): 169

Superficie altre funzioni (mq): 0

Epoca di costruzione: dal 1801 al 1900

Tipologia edilizia storica: **casa colonica**

Coerenza con l'impianto storico originario ☒

Integrità tipologica: originaria

Tipo di alterazione:

Stato di conservazione: medio

Vincolo Monumentale D.Lgs. 42/2004: non presente

Categoria di intervento da PSC/RUE 2016: Restauro e risanamento conservativo

Codice Scheda censimento 1985: 216006

VALUTAZIONE

☒ Valore testimoniale

☐ Valore architettonico

NOTE

DOCUMENTAZIONE FOTOGRAFICA

Foto censimento 1985/1987



Foto censimento 2017/2020



Comune di Modena

CENSIMENTO PATRIMONIO EDILIZIO IN ZONA EXTRAURBANA

SCHEDA ANALITICA EDIFICIO

Codice nucleo: 216_16dr Categoria nucleo: vocati alla trasformazione

Codice edificio: 25116

Villa Vicini e pertinenze

LOCALIZZAZIONE

Indirizzo: STRADA CHIESA SALICETA SAN GIULIAN Numero civico: 22

Riferimenti catastali: Foglio: 216 Mappale: 16

FUNZIONE

Funzione principale: residenza

Funzione secondaria: ---

Stato di utilizzazione: in uso

☐ Edificio produttivo agricolo dismesso

CARATTERISTICHE DELL'EDIFICIO

Numero di piani: 3

Numero di alloggi: 1

Superficie abitazione (mq): 227

Superficie altre funzioni (mq): 0

Epoca di costruzione: dal 1801 al 1900

Tipologia edilizia storica: **villa monumentale**

Coerenza con l'impianto storico originario ☒

Integrità tipologica: originaria

Tipo di alterazione:

Stato di conservazione: medio

Vincolo Monumentale D.Lgs. 42/2004: non presente

Categoria di intervento da PSC/RUE 2016: Restauro scientifico

Codice Scheda censimento 1985: 216016

VALUTAZIONE

☐ Valore testimoniale

☒ Valore architettonico

NOTE

DOCUMENTAZIONE FOTOGRAFICA

Foto censimento 1985/1987



Foto censimento 2017/2020



CENSIMENTO PATRIMONIO EDILIZIO IN ZONA EXTRAURBANA 2020

Codice nucleo: 216_24dr

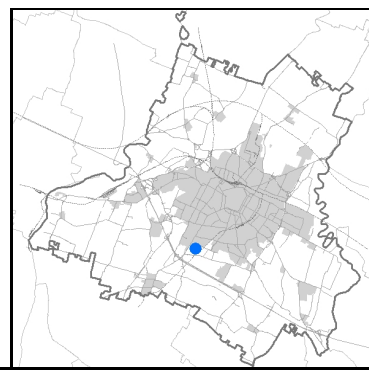


Foto aerea 2019 - C.G.R. s.p.a. Parma scala 1:5000

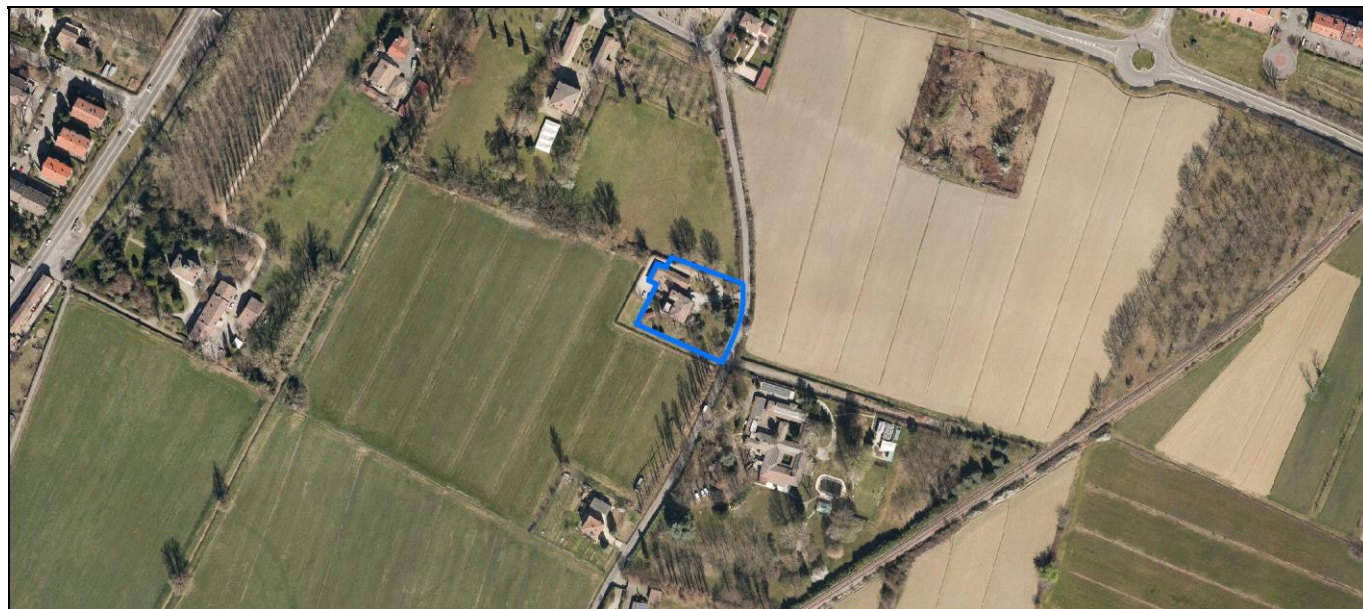
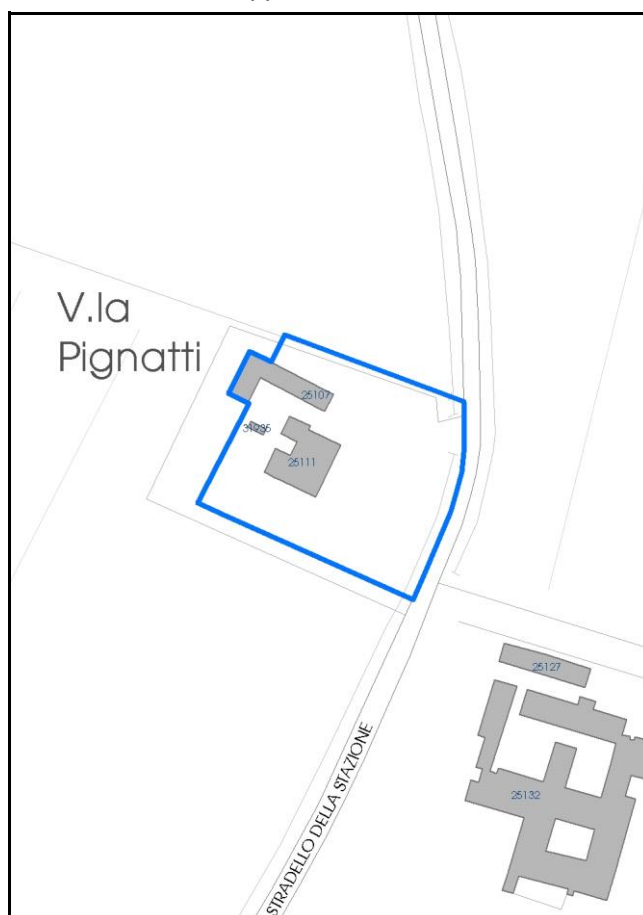


Foto aerea 2019 scala 1:2000



Estratto di mappa 2019 scala 1:2000



Categoria: vocati alla trasformazione

residenza

nucleo recuperato

LOCALIZZAZIONE

Indirizzo: STRADELLO STAZIONE

Numero civico: 8

Riferimenti catastali: Foglio: 216

Mappale: 24

FUNZIONI

- | | | | |
|---|---|---|---|
| <input checked="" type="checkbox"/> Residenza | <input type="checkbox"/> Deposito | <input type="checkbox"/> Allevamento | <input type="checkbox"/> Centro Aziendale |
| <input type="checkbox"/> Serra/vivaio | <input type="checkbox"/> Agriturismo | <input type="checkbox"/> Maneggio | <input type="checkbox"/> Impianto di trasformazione |
| <input type="checkbox"/> Altre attività econom. | <input type="checkbox"/> Fattoria didattica | <input type="checkbox"/> Imp. tecnologico | <input type="checkbox"/> Attività agricola residua |

Note:

Edifici destinati prevalentemente a residenza (B)

DESCRIZIONE DELL'IMPIANTO INSEDIATIVO

Impianto storico

Numero edifici: 3

Numero edifici oggetto di indagine: 2

- ☐ Vincolo Monumentale D.Lgs. 42/2004
- ☐ Vincolo Giardino di notevole interesse
- ☐ Presenza di edifici estranei all'impianto -

Assetto morfologico: disposizione libera

Elementi componenti presenti:

- | | | | |
|--|--|--|--|
| <input checked="" type="checkbox"/> recinzione | <input checked="" type="checkbox"/> manufatto funzionale | <input type="checkbox"/> albero singolo | <input checked="" type="checkbox"/> alberatura a macchia |
| <input checked="" type="checkbox"/> pavimentazione | <input checked="" type="checkbox"/> siepe | <input type="checkbox"/> alberatura a filare | <input type="checkbox"/> altro |

Note elementi:

RELAZIONI CON IL CONTESTO TERRITORIALETipo di accesso: ☐ accesso indiretto ☐ accesso diretto da viabilità ☒ accesso tramite stradello

Contesto paesaggistico:

- | | |
|---|--|
| <input type="checkbox"/> appartenenza ad agglomerato rurale | <input type="checkbox"/> prossimità a territorio urbanizzato |
| <input checked="" type="checkbox"/> insediamento isolato | <input type="checkbox"/> prossimità ad infrastrutture |
| <input type="checkbox"/> prossimità ad area produttiva | <input type="checkbox"/> prossimità a corso d'acqua |

Criticità ambientali: assenti

NOTE

La disciplina PSC/POC/RUE esclude in parte l'edificio cod. 25107, vincolato a riqualificaz. e ricomp. tipologica.

DOCUMENTAZIONE FOTOGRAFICA

Foto anno 2019



Comune di Modena

CENSIMENTO PATRIMONIO EDILIZIO IN ZONA EXTRAURBANA

SCHEDA ANALITICA EDIFICIO

Codice nucleo: 216_24dr Categoria nucleo: vocati alla trasformazione

Codice edificio: 25107

LOCALIZZAZIONE

Indirizzo: STRADELLO STAZIONE

Numero civico: 0

Riferimenti catastali: Foglio: 216

Mappale: 24

FUNZIONE

Funzione principale: servizi accessori

Funzione secondaria: ---

Stato di utilizzazione: in uso

☐ Edificio produttivo agricolo dismesso

CARATTERISTICHE DELL'EDIFICIO

Numero di piani: 1

Numero di alloggi: 0

Superficie abitazione (mq): 0

Superficie altre funzioni (mq): 164

Epoca di costruzione: dal 1901 al 1945

Tipologia edilizia storica: **bassocomodo**

Coerenza con l'impianto storico originario ☒

Integrità tipologica: alterata

Tipo di alterazione: ampliamento

Stato di conservazione: buono

Vincolo Monumentale D.Lgs. 42/2004: non presente

Categoria di intervento da PSC/RUE 2016: Riqualificazione e ricomposizione tipologica

Codice Scheda censimento 1985: 216023

VALUTAZIONE

☒ Valore testimoniale

☐ Valore architettonico

NOTE

DOCUMENTAZIONE FOTOGRAFICA

Foto censimento 1985/1987



Foto censimento 2017/2020



Comune di Modena

CENSIMENTO PATRIMONIO EDILIZIO IN ZONA EXTRAURBANA

SCHEDA ANALITICA EDIFICIO

Codice nucleo: 216_24dr Categoria nucleo: vocati alla trasformazione

Codice edificio: 25111

LOCALIZZAZIONE

Indirizzo: STRADELLO STAZIONE

Numero civico: 8

Riferimenti catastali: Foglio: 216

Mappale: 24

FUNZIONE

Funzione principale: residenza

Funzione secondaria: ---

Stato di utilizzazione: in uso

☐ Edificio produttivo agricolo dismesso

CARATTERISTICHE DELL'EDIFICIO

Numero di piani: 2

Numero di alloggi: 2

Superficie abitazione (mq): 220

Superficie altre funzioni (mq): 0

Epoca di costruzione: dal 1901 al 1945

Tipologia edilizia storica: **casa padronale**

Coerenza con l'impianto storico originario ☒

Integrità tipologica: originaria

Tipo di alterazione:

Stato di conservazione: buono

Vincolo Monumentale D.Lgs. 42/2004: non presente

Categoria di intervento da PSC/RUE 2016: Riqualificazione e ricomposizione tipologica

Codice Scheda censimento 1985: 216024

VALUTAZIONE

☒ Valore testimoniale

☐ Valore architettonico

NOTE

DOCUMENTAZIONE FOTOGRAFICA

Foto censimento 1985/1987



Foto censimento 2017/2020



CENSIMENTO PATRIMONIO EDILIZIO IN ZONA EXTRAURBANA 2020

Codice nucleo: 216_28dr

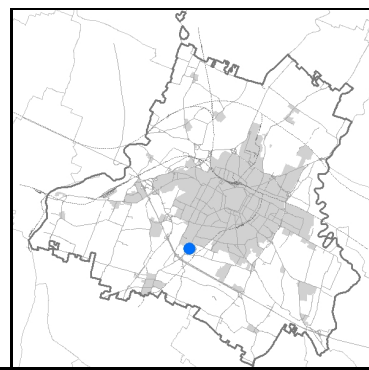


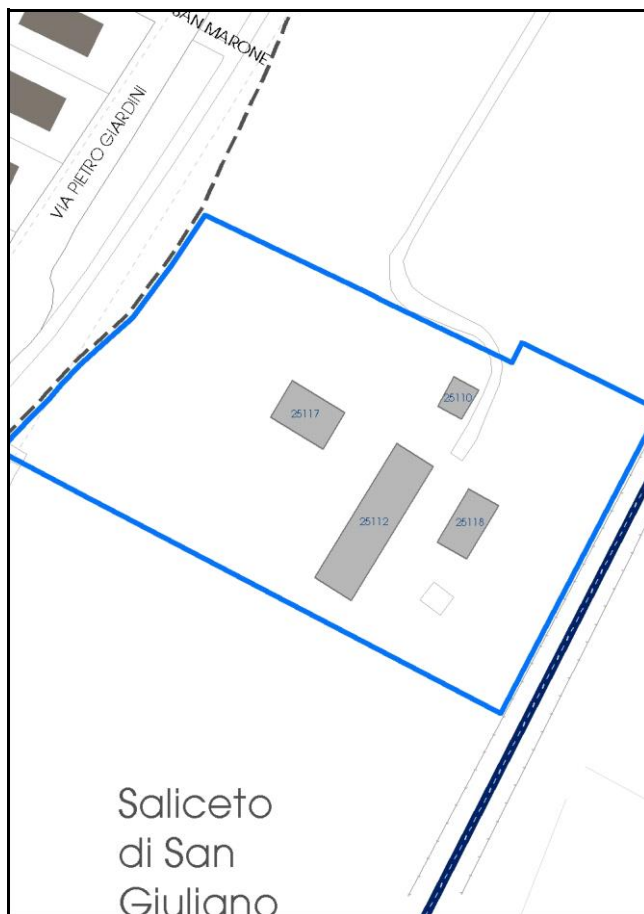
Foto aerea 2019 - C.G.R. s.p.a. Parma scala 1:5000



Foto aerea 2019 scala 1:2000



Estratto di mappa 2019 scala 1:2000



Comune di Modena

Codice nucleo: 216_28dr

Categoria: vocati alla trasformazione

residenza

nucleo recuperato

LOCALIZZAZIONE

Indirizzo: VIA PIETRO GIARDINI

Numero civico: 941

Riferimenti catastali: Foglio: 216

Mappale: 28

FUNZIONI

- | | | | |
|---|--|---|---|
| <input checked="" type="checkbox"/> Residenza | <input checked="" type="checkbox"/> Deposito | <input type="checkbox"/> Allevamento | <input type="checkbox"/> Centro Aziendale |
| <input type="checkbox"/> Serra/vivaio | <input type="checkbox"/> Agriturismo | <input type="checkbox"/> Maneggio | <input type="checkbox"/> Impianto di trasformazione |
| <input type="checkbox"/> Altre attività econom. | <input type="checkbox"/> Fattoria didattica | <input type="checkbox"/> Imp. tecnologico | <input type="checkbox"/> Attività agricola residua |

Note:

Edifici destinati prevalentemente a residenza (B)

DESCRIZIONE DELL'IMPIANTO INSEDIATIVO

Impianto storico

Numero edifici: 4

Numero edifici oggetto di indagine: 2

- ☐ Vincolo Monumentale D.Lgs. 42/2004
- ☒ Vincolo Giardino di notevole interesse **ALB103**
- ☐ Presenza di edifici estranei all'impianto -

Assetto morfologico: disposizione libera

Elementi componenti presenti:

- | | | | |
|--|--|--|--|
| <input checked="" type="checkbox"/> recinzione | <input checked="" type="checkbox"/> manufatto funzionale | <input type="checkbox"/> albero singolo | <input checked="" type="checkbox"/> alberatura a macchia |
| <input type="checkbox"/> pavimentazione | <input checked="" type="checkbox"/> siepe | <input type="checkbox"/> alberatura a filare | <input type="checkbox"/> altro |

Note elementi:

RELAZIONI CON IL CONTESTO TERRITORIALE

Tipo di accesso: ☐ accesso indiretto ☒ accesso diretto da viabilità ☐ accesso tramite stradello

Contesto paesaggistico:

- | | |
|--|---|
| <input checked="" type="checkbox"/> appartenenza ad agglomerato rurale | <input checked="" type="checkbox"/> prossimità a territorio urbanizzato |
| <input type="checkbox"/> insediamento isolato | <input type="checkbox"/> prossimità ad infrastrutture |
| <input type="checkbox"/> prossimità ad area produttiva | <input type="checkbox"/> prossimità a corso d'acqua |

Criticità ambientali: assenti

NOTE

DOCUMENTAZIONE FOTOGRAFICA

Foto anno 2019



Comune di Modena

CENSIMENTO PATRIMONIO EDILIZIO IN ZONA EXTRAURBANA

SCHEDA ANALITICA EDIFICIO

Codice nucleo: 216_28dr Categoria nucleo: vocati alla trasformazione

Codice edificio: 25112

LOCALIZZAZIONE

Indirizzo: VIA PIETRO GIARDINI

Numero civico: 941

Riferimenti catastali: Foglio: 216

Mappale: 28

FUNZIONE

Funzione principale: residenza

Funzione secondaria: ---

Stato di utilizzazione: in uso

☐ Edificio produttivo agricolo dismesso

CARATTERISTICHE DELL'EDIFICIO

Numero di piani: 2

Numero di alloggi: 5

Superficie abitazione (mq): 474

Superficie altre funzioni (mq): 0

Epoca di costruzione: dal 1801 al 1900

Tipologia edilizia storica: **villa monumentale**

Coerenza con l'impianto storico originario ☒

Integrità tipologica: originaria

Tipo di alterazione:

Stato di conservazione: buono

Vincolo Monumentale D.Lgs. 42/2004: non presente

Categoria di intervento da PSC/RUE 2016: Restauro e risanamento conservativo

Codice Scheda censimento 1985: 216900

VALUTAZIONE

☒ Valore testimoniale

☐ Valore architettonico

NOTE

DOCUMENTAZIONE FOTOGRAFICA

Foto censimento 1985/1987



Foto censimento 2017/2020



Comune di Modena

CENSIMENTO PATRIMONIO EDILIZIO IN ZONA EXTRAURBANA

SCHEDA ANALITICA EDIFICIO

Codice nucleo: 216_28dr Categoria nucleo: vocati alla trasformazione

Codice edificio: 25117

LOCALIZZAZIONE

Indirizzo: VIA PIETRO GIARDINI

Numero civico: 941

Riferimenti catastali: Foglio: 216

Mappale: 28

FUNZIONE

Funzione principale: residenza

Funzione secondaria: ---

Stato di utilizzazione: in uso

☐ Edificio produttivo agricolo dismesso

CARATTERISTICHE DELL'EDIFICIO

Numero di piani: 3

Numero di alloggi: 2

Superficie abitazione (mq): 183

Superficie altre funzioni (mq): 0

Epoca di costruzione: dal 1801 al 1900

Tipologia edilizia storica: **casa padronale**

Coerenza con l'impianto storico originario ☒

Integrità tipologica: originaria

Tipo di alterazione:

Stato di conservazione: buono

Vincolo Monumentale D.Lgs. 42/2004: non presente

Categoria di intervento da PSC/RUE 2016: Restauro e risanamento conservativo

Codice Scheda censimento 1985: 216028

VALUTAZIONE

☒ Valore testimoniale

☐ Valore architettonico

NOTE

DOCUMENTAZIONE FOTOGRAFICA

Foto censimento 1985/1987



Foto censimento 2017/2020



CENSIMENTO PATRIMONIO EDILIZIO IN ZONA EXTRAURBANA 2020

Codice nucleo: 217_1dr

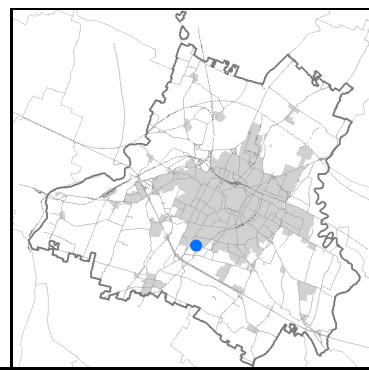


Foto aerea 2019 - C.G.R. s.p.a. Parma scala 1:5000

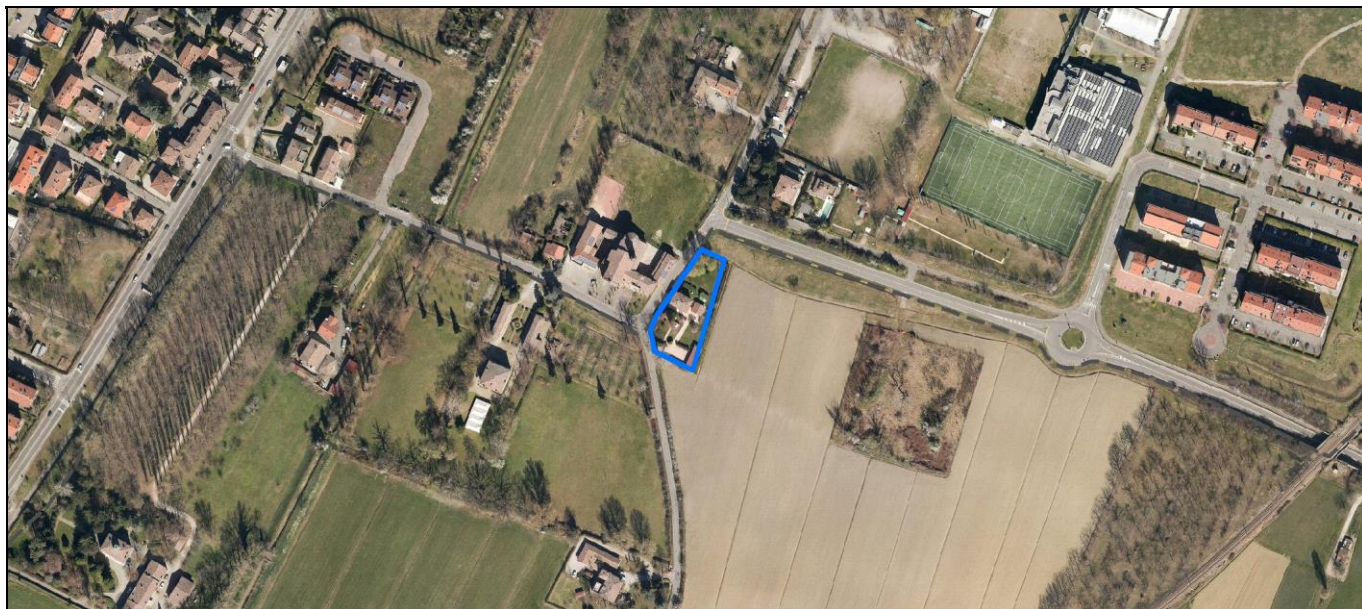
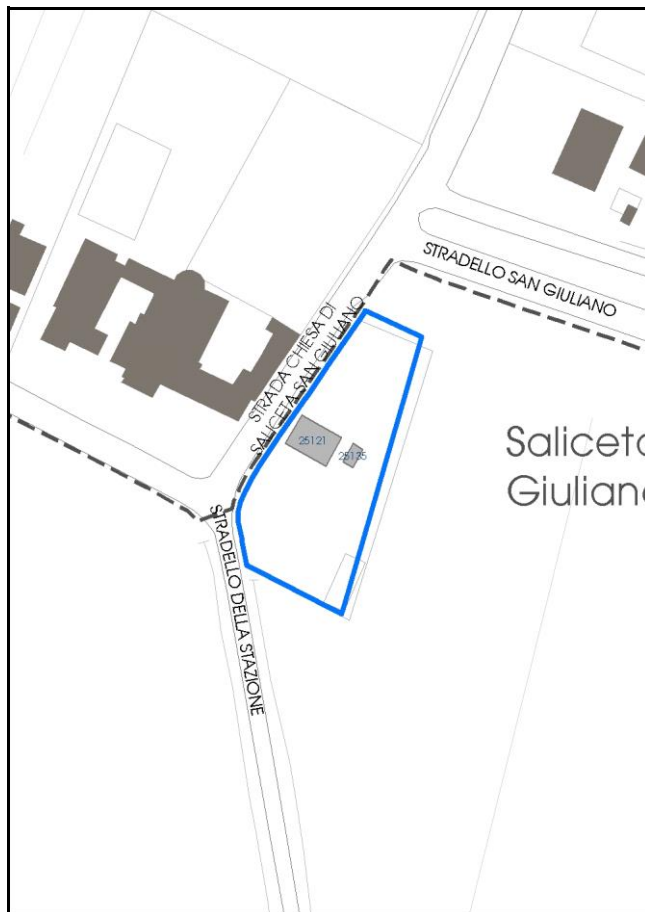


Foto aerea 2019 scala 1:2000



Estratto di mappa 2019 scala 1:2000



Comune di Modena

Codice nucleo: 217_1dr

Categoria: vocati alla trasformazione

residenza

nucleo recuperato

LOCALIZZAZIONE

Indirizzo: STRADELLO SAN GIULIANO

Numero civico: 40

Riferimenti catastali: Foglio: 217

Mappale: 1

FUNZIONI

- | | | | |
|---|---|---|---|
| <input checked="" type="checkbox"/> Residenza | <input type="checkbox"/> Deposito | <input type="checkbox"/> Allevamento | <input type="checkbox"/> Centro Aziendale |
| <input type="checkbox"/> Serra/vivaio | <input type="checkbox"/> Agriturismo | <input type="checkbox"/> Maneggio | <input type="checkbox"/> Impianto di trasformazione |
| <input type="checkbox"/> Altre attività econom. | <input type="checkbox"/> Fattoria didattica | <input type="checkbox"/> Imp. tecnologico | <input type="checkbox"/> Attività agricola residua |

Note:

Edifici destinati prevalentemente a residenza (B)

DESCRIZIONE DELL'IMPIANTO INSEDIATIVO

Impianto storico

Numero edifici: 2

Numero edifici oggetto di indagine: 1

- ☐ Vincolo Monumentale D.Lgs. 42/2004
- ☐ Vincolo Giardino di notevole interesse
- ☐ Presenza di edifici estranei all'impianto -

Assetto morfologico: cortile

Elementi componenti presenti:

- | | | | |
|--|--|--|--|
| <input checked="" type="checkbox"/> recinzione | <input checked="" type="checkbox"/> manufatto funzionale | <input type="checkbox"/> albero singolo | <input checked="" type="checkbox"/> alberatura a macchia |
| <input checked="" type="checkbox"/> pavimentazione | <input checked="" type="checkbox"/> siepe | <input type="checkbox"/> alberatura a filare | <input type="checkbox"/> altro |

Note elementi:

RELAZIONI CON IL CONTESTO TERRITORIALE

Tipo di accesso: ☐ accesso indiretto ☒ accesso diretto da viabilità ☐ accesso tramite stradello

Contesto paesaggistico:

- | | |
|--|--|
| <input checked="" type="checkbox"/> appartenenza ad agglomerato rurale | <input type="checkbox"/> prossimità a territorio urbanizzato |
| <input type="checkbox"/> insediamento isolato | <input type="checkbox"/> prossimità ad infrastrutture |
| <input type="checkbox"/> prossimità ad area produttiva | <input type="checkbox"/> prossimità a corso d'acqua |

Criticità ambientali: assenti

NOTE

DOCUMENTAZIONE FOTOGRAFICA

Foto anno 2019



Comune di Modena

CENSIMENTO PATRIMONIO EDILIZIO IN ZONA EXTRAURBANA

SCHEDA ANALITICA EDIFICIO

Codice nucleo: 217_1dr Categoria nucleo: vocati alla trasformazione

Codice edificio: 25121

LOCALIZZAZIONE

Indirizzo: STRADELLO SAN GIULIANO

Numero civico: 40

Riferimenti catastali: Foglio: 217

Mappale: 1

FUNZIONE

Funzione principale: residenza

Funzione secondaria: ---

Stato di utilizzazione: in uso

☐ Edificio produttivo agricolo dismesso

CARATTERISTICHE DELL'EDIFICIO

Numero di piani: 2

Numero di alloggi: 1

Superficie abitazione (mq): 106

Superficie altre funzioni (mq): 0

Epoca di costruzione: dal 1801 al 1900

Tipologia edilizia storica: **casa colonica**

Coerenza con l'impianto storico originario ☒

Integrità tipologica: alterata

Tipo di alterazione: finiture

Stato di conservazione: buono

Vincolo Monumentale D.Lgs. 42/2004: non presente

Categoria di intervento da PSC/RUE 2016: Riqualificazione e ricomposizione tipologica

Codice Scheda censimento 1985: 217001

VALUTAZIONE

☒ Valore testimoniale

☐ Valore architettonico

NOTE

DOCUMENTAZIONE FOTOGRAFICA

Foto censimento 1985/1987



Foto censimento 2017/2020



CENSIMENTO PATRIMONIO EDILIZIO IN ZONA EXTRAURBANA 2020

Codice nucleo: 217_4dr

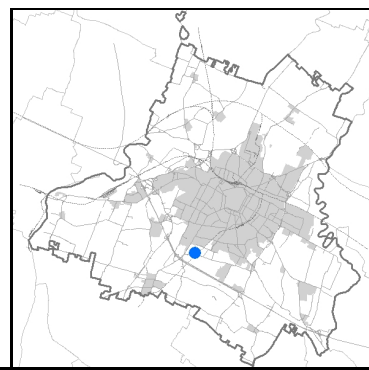


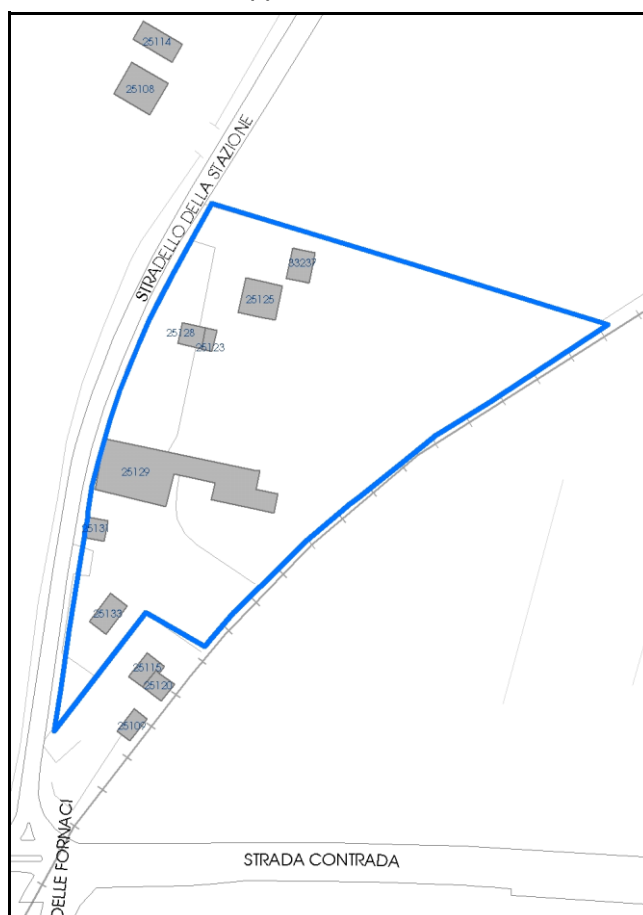
Foto aerea 2019 - C.G.R. s.p.a. Parma scala 1:5000



Foto aerea 2019 scala 1:2000



Estratto di mappa 2019 scala 1:2000



Comune di Modena

Codice nucleo: 217_4dr

Categoria: vocati alla trasformazione

residenza

nucleo recuperato

LOCALIZZAZIONE

Indirizzo: STRADA DELLE FORNACI

Numero civico: 35

Riferimenti catastali: Foglio: 217

Mappale: 4

FUNZIONI

- | | | | |
|---|---|---|---|
| <input checked="" type="checkbox"/> Residenza | <input type="checkbox"/> Deposito | <input type="checkbox"/> Allevamento | <input type="checkbox"/> Centro Aziendale |
| <input type="checkbox"/> Serra/vivaio | <input type="checkbox"/> Agriturismo | <input type="checkbox"/> Maneggio | <input type="checkbox"/> Impianto di trasformazione |
| <input type="checkbox"/> Altre attività econom. | <input type="checkbox"/> Fattoria didattica | <input type="checkbox"/> Imp. tecnologico | <input type="checkbox"/> Attività agricola residua |

Note:

Edifici destinati prevalentemente a residenza (B)

DESCRIZIONE DELL'IMPIANTO INSEDIATIVO

Impianto storico

Numero edifici: 7

Numero edifici oggetto di indagine: 1

- ☐ Vincolo Monumentale D.Lgs. 42/2004
- ☐ Vincolo Giardino di notevole interesse
- ☐ Presenza di edifici estranei all'impianto -

Assetto morfologico: disposizione libera

Elementi componenti presenti:

- | | | | |
|--|---|--|--|
| <input checked="" type="checkbox"/> recinzione | <input type="checkbox"/> manufatto funzionale | <input type="checkbox"/> albero singolo | <input checked="" type="checkbox"/> alberatura a macchia |
| <input checked="" type="checkbox"/> pavimentazione | <input checked="" type="checkbox"/> siepe | <input type="checkbox"/> alberatura a filare | <input type="checkbox"/> altro |

Note elementi:

RELAZIONI CON IL CONTESTO TERRITORIALE

Tipo di accesso: ☐ accesso indiretto ☐ accesso diretto da viabilità ☒ accesso tramite stradello

Contesto paesaggistico:

- | | |
|---|--|
| <input type="checkbox"/> appartenenza ad agglomerato rurale | <input type="checkbox"/> prossimità a territorio urbanizzato |
| <input checked="" type="checkbox"/> insediamento isolato | <input checked="" type="checkbox"/> prossimità ad infrastrutture |
| <input type="checkbox"/> prossimità ad area produttiva | <input type="checkbox"/> prossimità a corso d'acqua |

Criticità ambientali: assenti

NOTE

DOCUMENTAZIONE FOTOGRAFICA

Foto anno 2019



Comune di Modena

CENSIMENTO PATRIMONIO EDILIZIO IN ZONA EXTRAURBANA

SCHEDA ANALITICA EDIFICIO

Codice nucleo: 217_4dr Categoria nucleo: vocati alla trasformazione

Codice edificio: 25129

LOCALIZZAZIONE

Indirizzo: STRADA DELLE FORNACI

Numero civico: 35

Riferimenti catastali: Foglio: 217

Mappale: 14

FUNZIONE

Funzione principale: residenza

Funzione secondaria: ---

Stato di utilizzazione: in uso

☐ Edificio produttivo agricolo dismesso

CARATTERISTICHE DELL'EDIFICIO

Numero di piani: 3

Numero di alloggi: 4

Superficie abitazione (mq): 473

Superficie altre funzioni (mq): 0

Epoca di costruzione: fino al 1800

Tipologia edilizia storica: **casa padronale**

Coerenza con l'impianto storico originario ☒

Integrità tipologica: alterata

Tipo di alterazione: alterazione dell'involucro

Stato di conservazione: buono

Vincolo Monumentale D.Lgs. 42/2004: non presente

Categoria di intervento da PSC/RUE 2016: Restauro e risanamento conservativo

Codice Scheda censimento 1985: 217014

VALUTAZIONE

☒ Valore testimoniale

☐ Valore architettonico

NOTE

DOCUMENTAZIONE FOTOGRAFICA

Foto censimento 1985/1987



Foto censimento 2017/2020



Foto aerea 2019 - C.G.R. s.p.a. Parma scala 1:5000

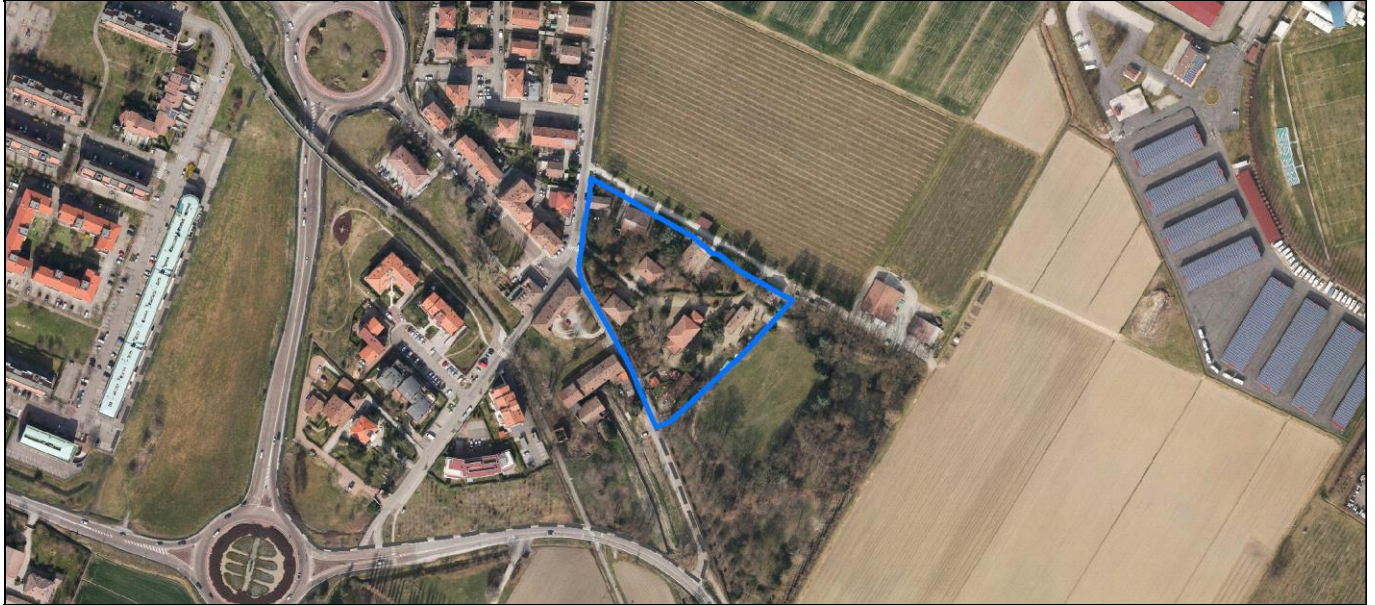
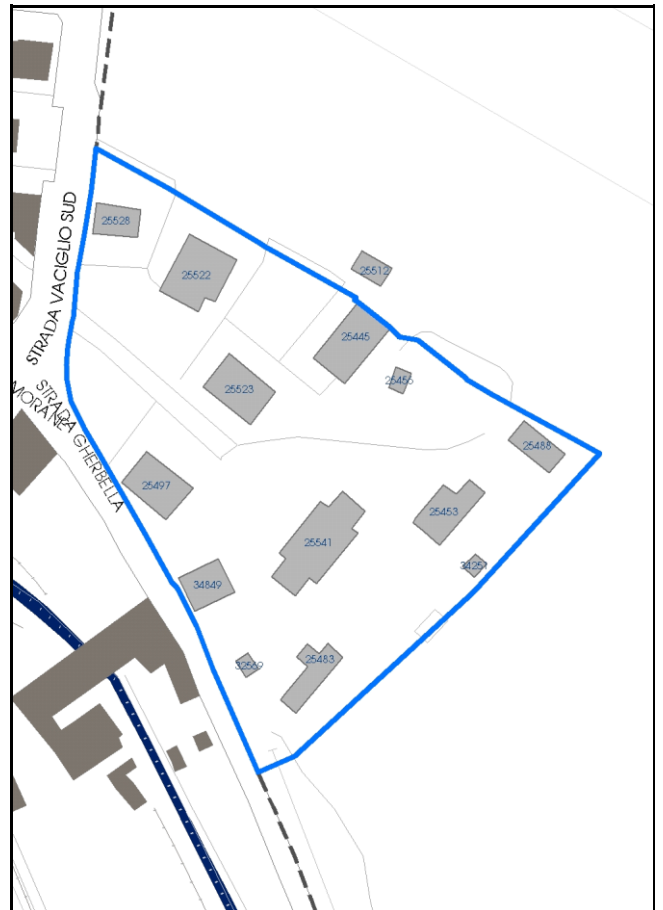


Foto aerea 2019 *scala 1:2000*



Estratto di mappa 2019 scala 1:2000



Categoria: vocati alla trasformazione

residenza

nucleo recuperato

LOCALIZZAZIONE

Indirizzo: STRADA VACIGLIO SUD

Numero civico:

Riferimenti catastali: Foglio: 222

Mappale: 276

FUNZIONI

- | | | | |
|--|---|---|---|
| <input checked="" type="checkbox"/> Residenza | <input type="checkbox"/> Deposito | <input type="checkbox"/> Allevamento | <input type="checkbox"/> Centro Aziendale |
| <input type="checkbox"/> Serra/vivaio | <input type="checkbox"/> Agriturismo | <input type="checkbox"/> Maneggio | <input type="checkbox"/> Impianto di trasformazione |
| <input checked="" type="checkbox"/> Altre attività econom. | <input type="checkbox"/> Fattoria didattica | <input type="checkbox"/> Imp. tecnologico | <input type="checkbox"/> Attività agricola residua |

Note: Cappella religiosa / oratorio

Edifici destinati prevalentemente a residenza (B)

DESCRIZIONE DELL'IMPIANTO INSEDIATIVO

Impianto storico

Numero edifici: 13

Numero edifici oggetto di indagine: 6

- ☐ Vincolo Monumentale D.Lgs. 42/2004
- ☒ Vincolo Giardino di notevole interesse **ALB104**
- ☐ Presenza di edifici estranei all'impianto -

Assetto morfologico: disposizione libera

Elementi componenti presenti:

- | | | | |
|--|--|--|--|
| <input checked="" type="checkbox"/> recinzione | <input checked="" type="checkbox"/> manufatto funzionale | <input checked="" type="checkbox"/> albero singolo | <input checked="" type="checkbox"/> alberatura a macchia |
| <input checked="" type="checkbox"/> pavimentazione | <input checked="" type="checkbox"/> siepe | <input type="checkbox"/> alberatura a filare | <input checked="" type="checkbox"/> altro |

Note elementi:

Presenza di persistenza storica (cod. PS041): oratorio Sant'Agata.

RELAZIONI CON IL CONTESTO TERRITORIALETipo di accesso: ☐ accesso indiretto ☒ accesso diretto da viabilità ☐ accesso tramite stradello

Contesto paesaggistico:


- | | |
|--|---|
| <input checked="" type="checkbox"/> appartenenza ad agglomerato rurale | <input checked="" type="checkbox"/> prossimità a territorio urbanizzato |
| <input type="checkbox"/> insediamento isolato | <input type="checkbox"/> prossimità ad infrastrutture |
| <input type="checkbox"/> prossimità ad area produttiva | <input type="checkbox"/> prossimità a corso d'acqua |

Criticità ambientali: assenti

NOTE

DOCUMENTAZIONE FOTOGRAFICA

Foto anno 2019



Comune di Modena

CENSIMENTO PATRIMONIO EDILIZIO IN ZONA EXTRAURBANA

SCHEDA ANALITICA EDIFICIO

Codice nucleo: 222_276dr Categoria nucleo: vocati alla trasformazione

Codice edificio: 25445

LOCALIZZAZIONE

Indirizzo: STRADA VACIGLIO SUD

Numero civico: 1085

Riferimenti catastali: Foglio: 222

Mappale: 271

FUNZIONE

Funzione principale: residenza

Funzione secondaria: ---

Stato di utilizzazione: in uso

☐ Edificio produttivo agricolo dismesso

CARATTERISTICHE DELL'EDIFICIO

Numero di piani: 2

Numero di alloggi: 2

Superficie abitazione (mq): 207

Superficie altre funzioni (mq): 0

Epoca di costruzione: fino al 1800

Tipologia edilizia storica: **villa monumentale**

Coerenza con l'impianto storico originario ☒

Integrità tipologica: originaria

Tipo di alterazione:

Stato di conservazione: buono

Vincolo Monumentale D.Lgs. 42/2004: non presente

Categoria di intervento da PSC/RUE 2016: Restauro e risanamento conservativo

Codice Scheda censimento 1985: 222271

VALUTAZIONE

☒ Valore testimoniale

☐ Valore architettonico

NOTE

DOCUMENTAZIONE FOTOGRAFICA

Foto censimento 1985/1987



Foto censimento 2017/2020



Comune di Modena

CENSIMENTO PATRIMONIO EDILIZIO IN ZONA EXTRAURBANA

SCHEMA ANALITICA EDIFICIO

Codice nucleo: 222_276dr Categoria nucleo: vocati alla trasformazione

Codice edificio: 25453

LOCALIZZAZIONE

Indirizzo: STRADA VACIGLIO SUD

Numero civico: 1085

Riferimenti catastali: Foglio: 222

Mappale: 275

FUNZIONE

Funzione principale: residenza

Funzione secondaria: ---

Stato di utilizzazione: in uso

☐ Edificio produttivo agricolo dismesso

CARATTERISTICHE DELL'EDIFICIO

Numero di piani: 2

Numero di alloggi: 1

Superficie abitazione (mq): 153

Superficie altre funzioni (mq): 0

Epoca di costruzione: dal 1801 al 1900

Tipologia edilizia storica: **casa colonica**

Coerenza con l'impianto storico originario ☒

Integrità tipologica: alterata

Tipo di alterazione: finiture

Stato di conservazione: buono

Vincolo Monumentale D.Lgs. 42/2004: non presente

Categoria di intervento da PSC/RUE 2016: Riqualificazione e ricomposizione tipologica

Codice Scheda censimento 1985: 222275

VALUTAZIONE

☒ Valore testimoniale

☐ Valore architettonico

NOTE

DOCUMENTAZIONE FOTOGRAFICA

Foto censimento 1985/1987



Foto censimento 2017/2020



Comune di Modena

CENSIMENTO PATRIMONIO EDILIZIO IN ZONA EXTRAURBANA

SCHEDA ANALITICA EDIFICIO

Codice nucleo: 222_276dr Categoria nucleo: vocati alla trasformazione

Codice edificio: 25456

LOCALIZZAZIONE

Indirizzo: STRADA VACIGLIO SUD

Numero civico: 1085

Riferimenti catastali: Foglio: 222

Mappale: 271

FUNZIONE

Funzione principale: deposito

Funzione secondaria: ---

Stato di utilizzazione: in uso

☐ Edificio produttivo agricolo dismesso

CARATTERISTICHE DELL'EDIFICIO

Numero di piani: 1

Numero di alloggi: 0

Superficie abitazione (mq): 0

Superficie altre funzioni (mq): 25

Epoca di costruzione: fino al 1800

Tipologia edilizia storica: **stalla e fienile**

Coerenza con l'impianto storico originario ☒

Integrità tipologica: originaria

Tipo di alterazione:

Stato di conservazione: medio

Vincolo Monumentale D.Lgs. 42/2004: non presente

Categoria di intervento da PSC/RUE 2016: Riqualificazione e ricomposizione tipologica

Codice Scheda censimento 1985: 222900

VALUTAZIONE

☒ Valore testimoniale

☐ Valore architettonico

NOTE

DOCUMENTAZIONE FOTOGRAFICA

Foto censimento 1985/1987



Foto censimento 2017/2020



Comune di Modena

CENSIMENTO PATRIMONIO EDILIZIO IN ZONA EXTRAURBANA

SCHEDA ANALITICA EDIFICIO

Codice nucleo: 222_276dr Categoria nucleo: vocati alla trasformazione

Codice edificio: 25483

LOCALIZZAZIONE

Indirizzo: STRADA VACIGLIO SUD

Numero civico: 31

Riferimenti catastali: Foglio: 222

Mappale: 277

FUNZIONE

Funzione principale: residenza

Funzione secondaria: ---

Stato di utilizzazione: in uso

☐ Edificio produttivo agricolo dismesso

CARATTERISTICHE DELL'EDIFICIO

Numero di piani: 2

Numero di alloggi: 2

Superficie abitazione (mq): 125

Superficie altre funzioni (mq): 0

Epoca di costruzione: dal 1801 al 1900

Tipologia edilizia storica: **casa colonica**

Coerenza con l'impianto storico originario ☒

Integrità tipologica: alterata

Tipo di alterazione: finiture

Stato di conservazione: buono

Vincolo Monumentale D.Lgs. 42/2004: non presente

Categoria di intervento da PSC/RUE 2016: Riqualificazione e ricomposizione tipologica

Codice Scheda censimento 1985: 222277

VALUTAZIONE

☒ Valore testimoniale

☐ Valore architettonico

NOTE

DOCUMENTAZIONE FOTOGRAFICA

Foto censimento 1985/1987



Foto censimento 2017/2020



Comune di Modena

CENSIMENTO PATRIMONIO EDILIZIO IN ZONA EXTRAURBANA

SCHEDA ANALITICA EDIFICIO

Codice nucleo: 222_276dr Categoria nucleo: vocati alla trasformazione

Codice edificio: 25528

Oratorio Sant'Agata in Villa di Collegarola

LOCALIZZAZIONE

Indirizzo: STRADA VACIGLIO SUD

Numero civico: 1085

Riferimenti catastali: Foglio: 222

Mappale: 267

FUNZIONE

Funzione principale: cappella religiosa

Funzione secondaria: ---

Stato di utilizzazione: in uso

☐ Edificio produttivo agricolo dismesso

CARATTERISTICHE DELL'EDIFICIO

Numero di piani: 1

Numero di alloggi: 0

Superficie abitazione (mq): 0

Superficie altre funzioni (mq): 92

Epoca di costruzione: fino al 1800

Tipologia edilizia storica: **cappella religiosa / oratorio**

Coerenza con l'impianto storico originario ☒

Integrità tipologica: originaria

Tipo di alterazione:

Stato di conservazione: buono

Vincolo Monumentale D.Lgs. 42/2004: non presente

Categoria di intervento da PSC/RUE 2016: Restauro scientifico

Codice Scheda censimento 1985: 222267

VALUTAZIONE

☐ Valore testimoniale

☒ Valore architettonico

NOTE

DOCUMENTAZIONE FOTOGRAFICA

Foto censimento 1985/1987



Foto censimento 2017/2020



Comune di Modena

CENSIMENTO PATRIMONIO EDILIZIO IN ZONA EXTRAURBANA

SCHEDA ANALITICA EDIFICIO

Codice nucleo: 222_276dr Categoria nucleo: vocati alla trasformazione

Codice edificio: 25541

LOCALIZZAZIONE

Indirizzo: STRADA VACIGLIO SUD

Numero civico: 0

Riferimenti catastali: Foglio: 222

Mappale: 276

FUNZIONE

Funzione principale: residenza

Funzione secondaria: ---

Stato di utilizzazione: in uso

☐ Edificio produttivo agricolo dismesso

CARATTERISTICHE DELL'EDIFICIO

Numero di piani: 2

Numero di alloggi: 99

Superficie abitazione (mq): 319

Superficie altre funzioni (mq): 0

Epoca di costruzione: dal 1801 al 1900

Tipologia edilizia storica: **villa monumentale**

Coerenza con l'impianto storico originario ☒

Integrità tipologica: originaria

Tipo di alterazione:

Stato di conservazione: buono

Vincolo Monumentale D.Lgs. 42/2004: non presente

Categoria di intervento da PSC/RUE 2016: Riqualificazione e ricomposizione tipologica

Codice Scheda censimento 1985: 222276

VALUTAZIONE

☒ Valore testimoniale

☐ Valore architettonico



NOTE

DOCUMENTAZIONE FOTOGRAFICA

Foto censimento 1985/1987



Foto censimento 2017/2020



CENSIMENTO PATRIMONIO EDILIZIO IN ZONA EXTRAURBANA 2020

Codice nucleo: 222_361dr

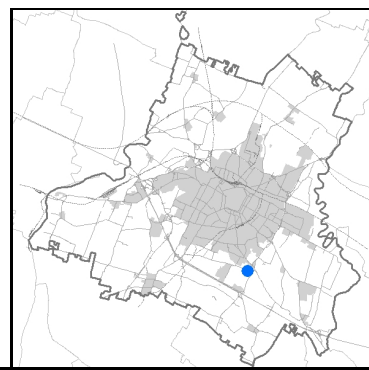


Foto aerea 2019 - C.G.R. s.p.a. Parma scala 1:5000

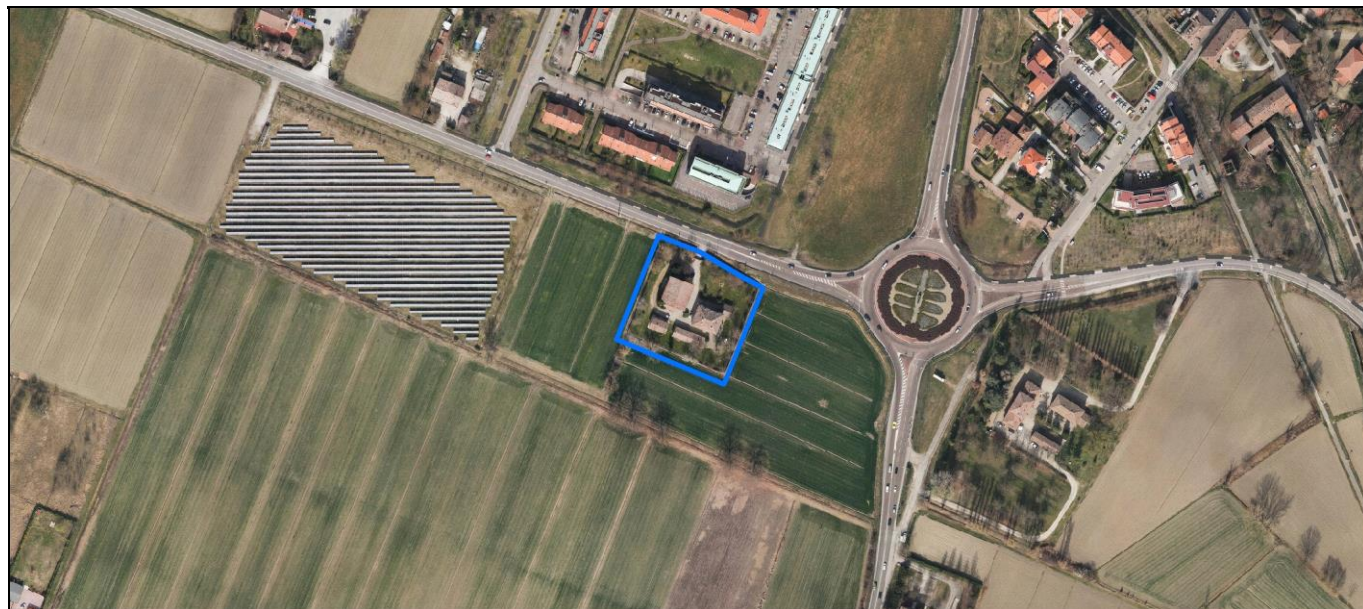
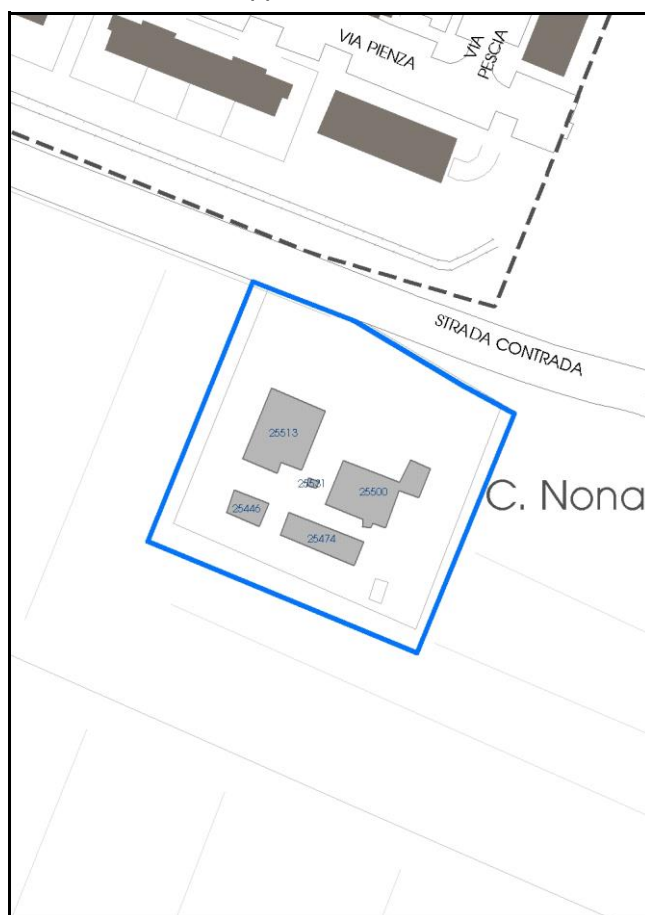


Foto aerea 2019 scala 1:2000



Estratto di mappa 2019 scala 1:2000



Categoria: vocati alla trasformazione

residenza

nucleo recuperato

LOCALIZZAZIONE

Indirizzo: STRADA CONTRADA

Numero civico:

Riferimenti catastali: Foglio: 222

Mappale: 361

FUNZIONI

- | | | | |
|---|--|---|---|
| <input checked="" type="checkbox"/> Residenza | <input checked="" type="checkbox"/> Deposito | <input type="checkbox"/> Allevamento | <input type="checkbox"/> Centro Aziendale |
| <input type="checkbox"/> Serra/vivaio | <input type="checkbox"/> Agriturismo | <input type="checkbox"/> Maneggio | <input type="checkbox"/> Impianto di trasformazione |
| <input type="checkbox"/> Altre attività econom. | <input type="checkbox"/> Fattoria didattica | <input type="checkbox"/> Imp. tecnologico | <input type="checkbox"/> Attività agricola residua |

Note:

Edifici destinati prevalentemente a residenza (B)

DESCRIZIONE DELL'IMPIANTO INSEDIATIVO

Impianto storico

Numero edifici: 5

Numero edifici oggetto di indagine: 3

- ☐ Vincolo Monumentale D.Lgs. 42/2004
- ☐ Vincolo Giardino di notevole interesse
- ☐ Presenza di edifici estranei all'impianto -

Assetto morfologico: corte aperta

Elementi componenti presenti:

- | | | | |
|--|---|--|--|
| <input checked="" type="checkbox"/> recinzione | <input type="checkbox"/> manufatto funzionale | <input type="checkbox"/> albero singolo | <input checked="" type="checkbox"/> alberatura a macchia |
| <input type="checkbox"/> pavimentazione | <input checked="" type="checkbox"/> siepe | <input type="checkbox"/> alberatura a filare | <input type="checkbox"/> altro |

Note elementi:

RELAZIONI CON IL CONTESTO TERRITORIALETipo di accesso: ☐ accesso indiretto ☒ accesso diretto da viabilità ☐ accesso tramite stradello

Contesto paesaggistico:

- | | |
|--|--|
| <input checked="" type="checkbox"/> appartenenza ad agglomerato rurale | <input type="checkbox"/> prossimità a territorio urbanizzato |
| <input type="checkbox"/> insediamento isolato | <input type="checkbox"/> prossimità ad infrastrutture |
| <input type="checkbox"/> prossimità ad area produttiva | <input type="checkbox"/> prossimità a corso d'acqua |

Criticità ambientali: assenti

NOTE

DOCUMENTAZIONE FOTOGRAFICA

Foto anno 2019



Comune di Modena

CENSIMENTO PATRIMONIO EDILIZIO IN ZONA EXTRAURBANA

SCHEDA ANALITICA EDIFICIO

Codice nucleo: 222_361dr Categoria nucleo: vocati alla trasformazione

Codice edificio: 25474

LOCALIZZAZIONE

Indirizzo: STRADA CONTRADA

Numero civico: 0

Riferimenti catastali: Foglio: 222

Mappale: 364

FUNZIONE

Funzione principale: residenza

Funzione secondaria: ---

Stato di utilizzazione: in uso

☐ Edificio produttivo agricolo dismesso

CARATTERISTICHE DELL'EDIFICIO

Numero di piani: 1

Numero di alloggi: 99

Superficie abitazione (mq): 138

Superficie altre funzioni (mq): 0

Epoca di costruzione: dal 1801 al 1900

Tipologia edilizia storica: **stalla e fienile**

Coerenza con l'impianto storico originario ☒

Integrità tipologica: originaria

Tipo di alterazione:

Stato di conservazione: buono

Vincolo Monumentale D.Lgs. 42/2004: non presente

Categoria di intervento da PSC/RUE 2016: Riqualificazione e ricomposizione tipologica

Codice Scheda censimento 1985: 222364

VALUTAZIONE

☒ Valore testimoniale

☐ Valore architettonico

NOTE

DOCUMENTAZIONE FOTOGRAFICA

Foto censimento 1985/1987



Foto censimento 2017/2020



Comune di Modena

CENSIMENTO PATRIMONIO EDILIZIO IN ZONA EXTRAURBANA

SCHEMA ANALITICA EDIFICIO

Codice nucleo: 222_361dr Categoria nucleo: vocati alla trasformazione

Codice edificio: 25500

LOCALIZZAZIONE

Indirizzo: STRADA CONTRADA

Numero civico: 404

Riferimenti catastali: Foglio: 222

Mappale: 362

FUNZIONE

Funzione principale: residenza

Funzione secondaria: ---

Stato di utilizzazione: in uso

☐ Edificio produttivo agricolo dismesso

CARATTERISTICHE DELL'EDIFICIO

Numero di piani: 2

Numero di alloggi: 2

Superficie abitazione (mq): 265

Superficie altre funzioni (mq): 0

Epoca di costruzione: dal 1801 al 1900

Tipologia edilizia storica: **casa padronale**

Coerenza con l'impianto storico originario ☒

Integrità tipologica: originaria

Tipo di alterazione:

Stato di conservazione: buono

Vincolo Monumentale D.Lgs. 42/2004: non presente

Categoria di intervento da PSC/RUE 2016: Restauro e risanamento conservativo

Codice Scheda censimento 1985: 222362

VALUTAZIONE

☒ Valore testimoniale

☐ Valore architettonico


NOTE

DOCUMENTAZIONE FOTOGRAFICA

Foto censimento 1985/1987



Foto censimento 2017/2020



Comune di Modena

CENSIMENTO PATRIMONIO EDILIZIO IN ZONA EXTRAURBANA

SCHEDA ANALITICA EDIFICIO

Codice nucleo: 222_361dr Categoria nucleo: vocati alla trasformazione

Codice edificio: 25513

LOCALIZZAZIONE

Indirizzo: STRADA CONTRADA

Numero civico: 0

Riferimenti catastali: Foglio: 222

Mappale: 361

FUNZIONE

Funzione principale: deposito

Funzione secondaria: ---

Stato di utilizzazione: in uso

☐ Edificio produttivo agricolo dismesso

CARATTERISTICHE DELL'EDIFICIO

Numero di piani: 2

Numero di alloggi: 0

Superficie abitazione (mq): 0

Superficie altre funzioni (mq): 295

Epoca di costruzione: dal 1801 al 1900

Tipologia edilizia storica: **stalla e fienile**

Coerenza con l'impianto storico originario ☒

Integrità tipologica: originaria

Tipo di alterazione:

Stato di conservazione: medio

Vincolo Monumentale D.Lgs. 42/2004: non presente

Categoria di intervento da PSC/RUE 2016: Riqualificazione e ricomposizione tipologica

Codice Scheda censimento 1985: 222361

VALUTAZIONE

☒ Valore testimoniale

☐ Valore architettonico

NOTE

DOCUMENTAZIONE FOTOGRAFICA

Foto censimento 1985/1987



Foto censimento 2017/2020



CENSIMENTO PATRIMONIO EDILIZIO IN ZONA EXTRAURBANA 2020

Codice nucleo: 222_366dr

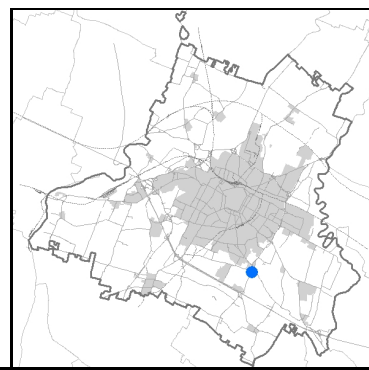


Foto aerea 2019 - C.G.R. s.p.a. Parma scala 1:5000



Foto aerea 2019 scala 1:2000



Estratto di mappa 2019 scala 1:2000



Comune di Modena

Codice nucleo: 222_366dr

Categoria: vocati alla trasformazione

residenza

nucleo recuperato

LOCALIZZAZIONE

Indirizzo: STRADA VACIGLIO SUD

Numero civico: 1155

Riferimenti catastali: Foglio: 222

Mappale: 366

FUNZIONI

- | | | | |
|---|--|---|---|
| <input checked="" type="checkbox"/> Residenza | <input checked="" type="checkbox"/> Deposito | <input type="checkbox"/> Allevamento | <input type="checkbox"/> Centro Aziendale |
| <input type="checkbox"/> Serra/vivaio | <input type="checkbox"/> Agriturismo | <input type="checkbox"/> Maneggio | <input type="checkbox"/> Impianto di trasformazione |
| <input type="checkbox"/> Altre attività econom. | <input type="checkbox"/> Fattoria didattica | <input type="checkbox"/> Imp. tecnologico | <input type="checkbox"/> Attività agricola residua |

Note:

Edifici destinati prevalentemente a residenza (B)

DESCRIZIONE DELL'IMPIANTO INSEDIATIVO

Impianto storico

Numero edifici: 3

Numero edifici oggetto di indagine: 3

- ☐ Vincolo Monumentale D.Lgs. 42/2004
- ☐ Vincolo Giardino di notevole interesse
- ☐ Presenza di edifici estranei all'impianto -

Assetto morfologico: corte aperta

Elementi componenti presenti:

- | | | | |
|--|--|---|--|
| <input checked="" type="checkbox"/> recinzione | <input checked="" type="checkbox"/> manufatto funzionale | <input type="checkbox"/> albero singolo | <input checked="" type="checkbox"/> alberatura a macchia |
| <input type="checkbox"/> pavimentazione | <input checked="" type="checkbox"/> siepe | <input checked="" type="checkbox"/> alberatura a filare | <input type="checkbox"/> altro |

Note elementi:

RELAZIONI CON IL CONTESTO TERRITORIALE

Tipo di accesso: ☐ accesso indiretto ☒ accesso diretto da viabilità ☐ accesso tramite stradello

Contesto paesaggistico:

- | | |
|--|--|
| <input checked="" type="checkbox"/> appartenenza ad agglomerato rurale | <input type="checkbox"/> prossimità a territorio urbanizzato |
| <input type="checkbox"/> insediamento isolato | <input checked="" type="checkbox"/> prossimità ad infrastrutture |
| <input type="checkbox"/> prossimità ad area produttiva | <input type="checkbox"/> prossimità a corso d'acqua |

Criticità ambientali: assenti

NOTE

DOCUMENTAZIONE FOTOGRAFICA

Foto anno 2019



Comune di Modena

CENSIMENTO PATRIMONIO EDILIZIO IN ZONA EXTRAURBANA

SCHEDA ANALITICA EDIFICIO

Codice nucleo: 222_366dr Categoria nucleo: vocati alla trasformazione

Codice edificio: 25490

LOCALIZZAZIONE

Indirizzo: STRADA VACIGLIO SUD

Numero civico: 1155

Riferimenti catastali: Foglio: 222

Mappale: 367

FUNZIONE

Funzione principale: deposito

Funzione secondaria: ---

Stato di utilizzazione: in uso

☐ Edificio produttivo agricolo dismesso

CARATTERISTICHE DELL'EDIFICIO

Numero di piani: 2

Numero di alloggi: 0

Superficie abitazione (mq): 0

Superficie altre funzioni (mq): 253

Epoca di costruzione: fino al 1800

Tipologia edilizia storica: **stalla e fienile**

Coerenza con l'impianto storico originario ☒

Integrità tipologica: originaria

Tipo di alterazione:

Stato di conservazione: buono

Vincolo Monumentale D.Lgs. 42/2004: non presente

Categoria di intervento da PSC/RUE 2016: Restauro e risanamento conservativo

Codice Scheda censimento 1985: 222367

VALUTAZIONE

☒ Valore testimoniale

☐ Valore architettonico

NOTE

DOCUMENTAZIONE FOTOGRAFICA

Foto censimento 1985/1987



Foto censimento 2017/2020



Comune di Modena

CENSIMENTO PATRIMONIO EDILIZIO IN ZONA EXTRAURBANA

SCHEDA ANALITICA EDIFICIO

Codice nucleo: 222_366dr Categoria nucleo: vocati alla trasformazione

Codice edificio: 25509

LOCALIZZAZIONE

Indirizzo: STRADA VACIGLIO SUD

Numero civico: 1155

Riferimenti catastali: Foglio: 222

Mappale: 366

FUNZIONE

Funzione principale: residenza

Funzione secondaria: ---

Stato di utilizzazione: in uso

☐ Edificio produttivo agricolo dismesso

CARATTERISTICHE DELL'EDIFICIO

Numero di piani: 3

Numero di alloggi: 4

Superficie abitazione (mq): 322

Superficie altre funzioni (mq): 0

Epoca di costruzione: fino al 1800

Tipologia edilizia storica: **casa padronale**

Coerenza con l'impianto storico originario ☒

Integrità tipologica: originaria

Tipo di alterazione:

Stato di conservazione: buono

Vincolo Monumentale D.Lgs. 42/2004: non presente

Categoria di intervento da PSC/RUE 2016: Restauro e risanamento conservativo

Codice Scheda censimento 1985: 222366

VALUTAZIONE

☒ Valore testimoniale

☐ Valore architettonico

NOTE

pannelli solari integrati nella copertura

DOCUMENTAZIONE FOTOGRAFICA

Foto censimento 1985/1987



Foto censimento 2017/2020



Comune di Modena

CENSIMENTO PATRIMONIO EDILIZIO IN ZONA EXTRAURBANA

SCHEDA ANALITICA EDIFICIO

Codice nucleo: 222_366dr Categoria nucleo: vocati alla trasformazione

Codice edificio: 25526

LOCALIZZAZIONE

Indirizzo: STRADA VACIGLIO SUD

Numero civico: 1155

Riferimenti catastali: Foglio: 222

Mappale: 368

FUNZIONE

Funzione principale: residenza

Funzione secondaria: deposito

Stato di utilizzazione: in uso

☐ Edificio produttivo agricolo dismesso

CARATTERISTICHE DELL'EDIFICIO

Numero di piani: 2

Numero di alloggi: 1

Superficie abitazione (mq): 109

Superficie altre funzioni (mq): 0

Epoca di costruzione: fino al 1800

Tipologia edilizia storica: **casa colonica**

Coerenza con l'impianto storico originario ☒

Integrità tipologica: originaria

Tipo di alterazione:

Stato di conservazione: medio

Vincolo Monumentale D.Lgs. 42/2004: non presente

Categoria di intervento da PSC/RUE 2016: Riqualificazione e ricomposizione tipologica

Codice Scheda censimento 1985: 222368

VALUTAZIONE

☒ Valore testimoniale

☐ Valore architettonico

NOTE

DOCUMENTAZIONE FOTOGRAFICA

Foto censimento 1985/1987



Foto censimento 2017/2020



CENSIMENTO PATRIMONIO EDILIZIO IN ZONA EXTRAURBANA 2020

Codice nucleo: 223_61dr

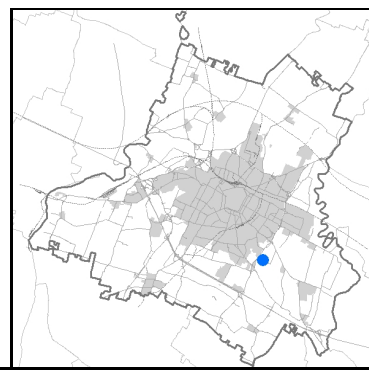


Foto aerea 2019 - C.G.R. s.p.a. Parma scala 1:5000

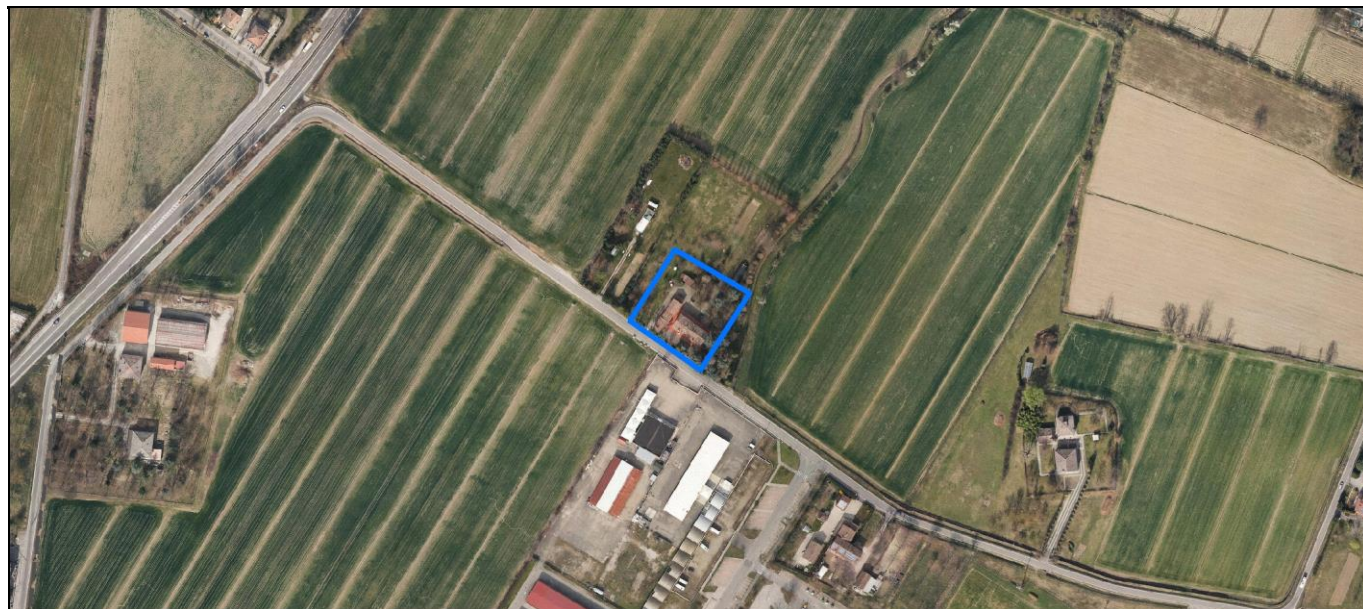

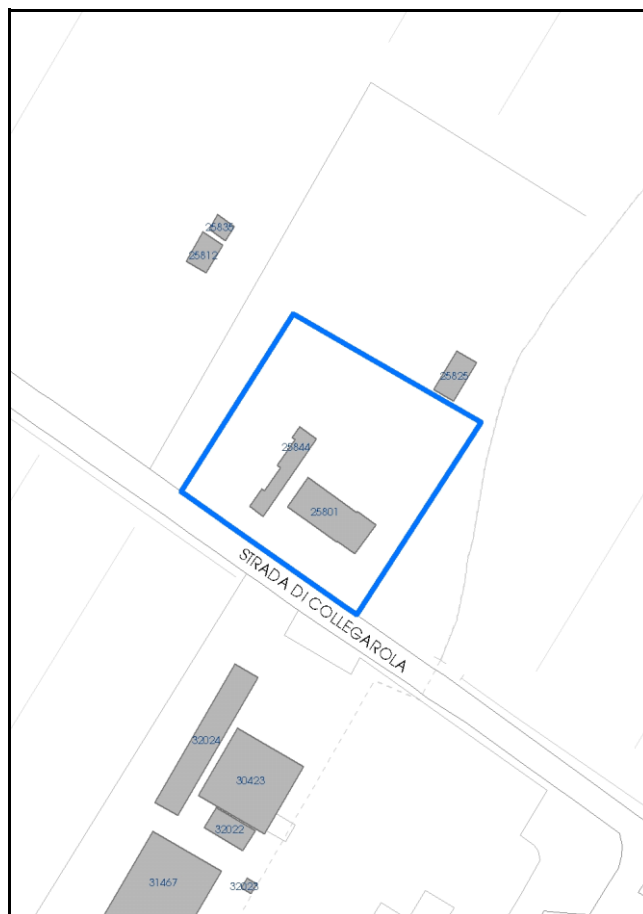


Foto aerea 2019 scala 1:2000



Estratto di mappa 2019 scala 1:2000



Comune di Modena

Codice nucleo: 223_61dr

Categoria: vocati alla trasformazione

residenza

nucleo recuperato

LOCALIZZAZIONE

Indirizzo: STRADA COLLEGAROLA

Numero civico: 71

Riferimenti catastali: Foglio: 223

Mappale: 61

FUNZIONI

- | | | | |
|---|---|---|---|
| <input checked="" type="checkbox"/> Residenza | <input type="checkbox"/> Deposito | <input type="checkbox"/> Allevamento | <input type="checkbox"/> Centro Aziendale |
| <input type="checkbox"/> Serra/vivaio | <input type="checkbox"/> Agriturismo | <input type="checkbox"/> Maneggio | <input type="checkbox"/> Impianto di trasformazione |
| <input type="checkbox"/> Altre attività econom. | <input type="checkbox"/> Fattoria didattica | <input type="checkbox"/> Imp. tecnologico | <input type="checkbox"/> Attività agricola residua |

Note:

Edifici destinati prevalentemente a residenza (B)

DESCRIZIONE DELL'IMPIANTO INSEDIATIVO

Impianto storico

Numero edifici: 2

Numero edifici oggetto di indagine: 2

- ☐ Vincolo Monumentale D.Lgs. 42/2004
- ☐ Vincolo Giardino di notevole interesse
- ☐ Presenza di edifici estranei all'impianto -

Assetto morfologico: disposizione libera

Elementi componenti presenti:

- | | | | |
|--|--|--|--|
| <input checked="" type="checkbox"/> recinzione | <input checked="" type="checkbox"/> manufatto funzionale | <input type="checkbox"/> albero singolo | <input checked="" type="checkbox"/> alberatura a macchia |
| <input checked="" type="checkbox"/> pavimentazione | <input type="checkbox"/> siepe | <input type="checkbox"/> alberatura a filare | <input checked="" type="checkbox"/> altro |

Note elementi:

Presenza di altro edificio

RELAZIONI CON IL CONTESTO TERRITORIALE

Tipo di accesso: ☐ accesso indiretto ☒ accesso diretto da viabilità ☐ accesso tramite stradello

Contesto paesaggistico:



- | | |
|--|--|
| <input checked="" type="checkbox"/> appartenenza ad agglomerato rurale | <input type="checkbox"/> prossimità a territorio urbanizzato |
| <input type="checkbox"/> insediamento isolato | <input type="checkbox"/> prossimità ad infrastrutture |
| <input type="checkbox"/> prossimità ad area produttiva | <input checked="" type="checkbox"/> prossimità a corso d'acqua |

Criticità ambientali: assenti

NOTE

DOCUMENTAZIONE FOTOGRAFICA

Foto anno 2019



Comune di Modena

CENSIMENTO PATRIMONIO EDILIZIO IN ZONA EXTRAURBANA

SCHEDA ANALITICA EDIFICIO

Codice nucleo: 223_61dr Categoria nucleo: vocati alla trasformazione

Codice edificio: 25801

LOCALIZZAZIONE

Indirizzo: STRADA COLLEGAROLA

Numero civico: 71

Riferimenti catastali: Foglio: 223

Mappale: 61

FUNZIONE

Funzione principale: residenza

Funzione secondaria: ---

Stato di utilizzazione: in uso

☐ Edificio produttivo agricolo dismesso

CARATTERISTICHE DELL'EDIFICIO

Numero di piani: 2

Numero di alloggi: 2

Superficie abitazione (mq): 207

Superficie altre funzioni (mq): 0

Epoca di costruzione: dal 1801 al 1900

Tipologia edilizia storica: **casa colonica**

Coerenza con l'impianto storico originario ☒

Integrità tipologica: alterata

Tipo di alterazione: alterazione dell'involucro

Stato di conservazione: buono

Vincolo Monumentale D.Lgs. 42/2004: non presente

Categoria di intervento da PSC/RUE 2016: Riqualificazione e ricomposizione tipologica

Codice Scheda censimento 1985: 223061

VALUTAZIONE

☒ Valore testimoniale

☐ Valore architettonico

NOTE

DOCUMENTAZIONE FOTOGRAFICA

Foto censimento 1985/1987



Foto censimento 2017/2020



Comune di Modena

CENSIMENTO PATRIMONIO EDILIZIO IN ZONA EXTRAURBANA

SCHEDA ANALITICA EDIFICIO

Codice nucleo: 223_61dr Categoria nucleo: vocati alla trasformazione

Codice edificio: 25844

LOCALIZZAZIONE

Indirizzo: STRADA COLLEGAROLA

Numero civico: 0

Riferimenti catastali: Foglio: 223

Mappale: 119

FUNZIONE

Funzione principale: autorimessa

Funzione secondaria: ---

Stato di utilizzazione: in uso

☐ Edificio produttivo agricolo dismesso

CARATTERISTICHE DELL'EDIFICIO

Numero di piani: 1

Numero di alloggi: 0

Superficie abitazione (mq): 0

Superficie altre funzioni (mq): 108

Epoca di costruzione: dal 1801 al 1900

Tipologia edilizia storica: **stalla e fienile**

Coerenza con l'impianto storico originario ☒

Integrità tipologica: alterata

Tipo di alterazione: alterazione dell'involucro

Stato di conservazione: buono

Vincolo Monumentale D.Lgs. 42/2004: non presente

Categoria di intervento da PSC/RUE 2016: Riqualificazione e ricomposizione tipologica

Codice Scheda censimento 1985: 223060

VALUTAZIONE

☒ Valore testimoniale

☐ Valore architettonico

NOTE

DOCUMENTAZIONE FOTOGRAFICA

Foto censimento 1985/1987



Foto censimento 2017/2020



CENSIMENTO PATRIMONIO EDILIZIO IN ZONA EXTRAURBANA 2020

Codice nucleo: 225_1dr

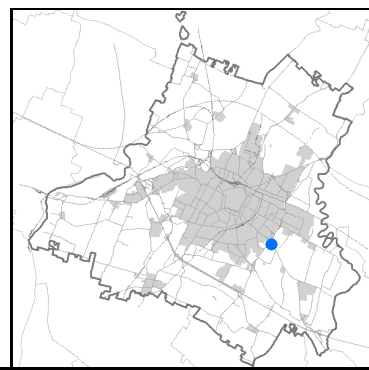


Foto aerea 2019 - C.G.R. s.p.a. Parma scala 1:5000


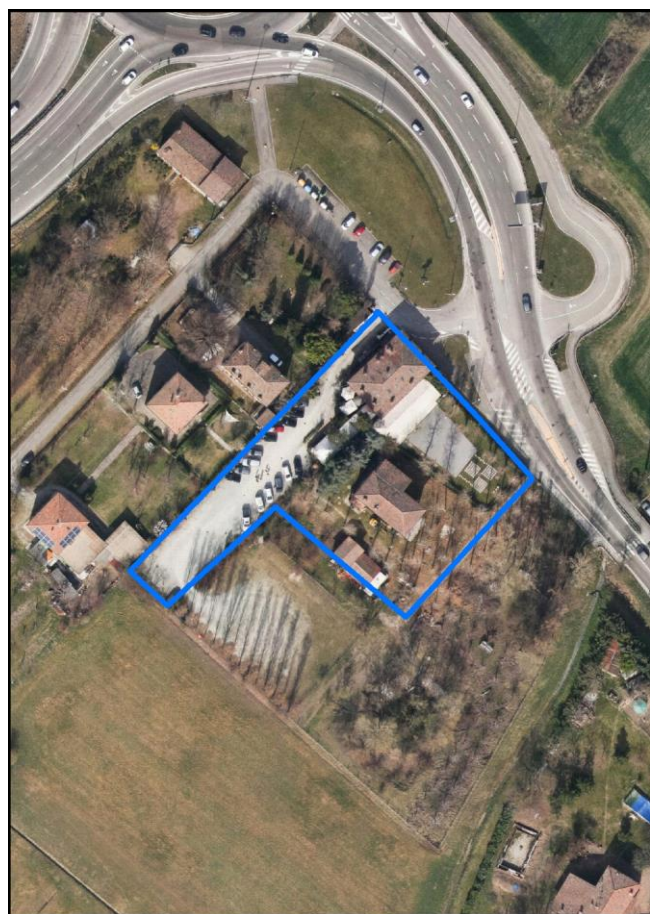
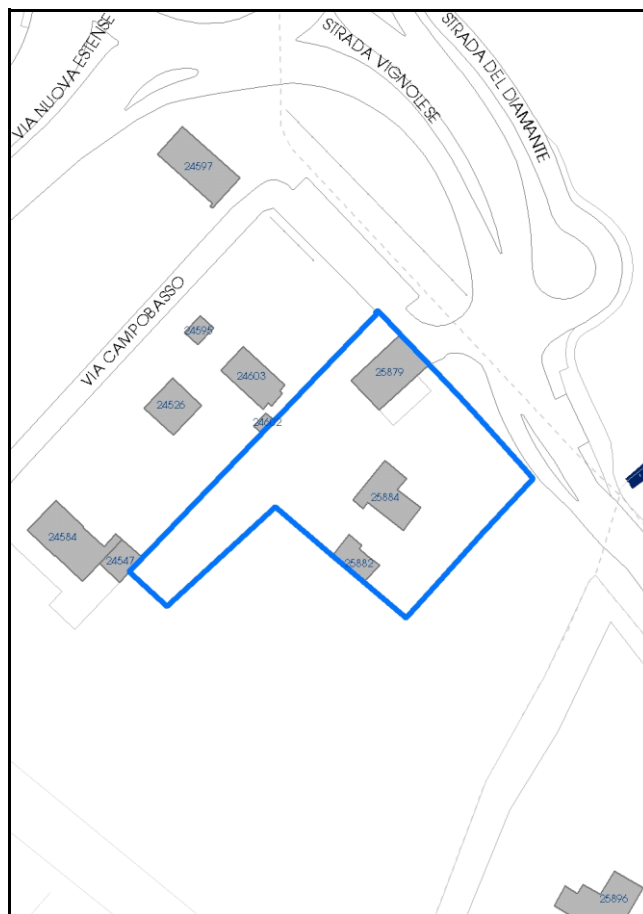


Foto aerea 2019 scala 1:2000



Estratto di mappa 2019 scala 1:2000



Comune di Modena

Codice nucleo: 225_1dr

Categoria: vocati alla trasformazione

residenza

nucleo recuperato

LOCALIZZAZIONE

Indirizzo: STRADA VIGNOLESE

Numero civico: 1002

Riferimenti catastali: Foglio: 225

Mappale: 1

FUNZIONI

- | | | | |
|--|--|---|---|
| <input checked="" type="checkbox"/> Residenza | <input checked="" type="checkbox"/> Deposito | <input type="checkbox"/> Allevamento | <input type="checkbox"/> Centro Aziendale |
| <input type="checkbox"/> Serra/vivaio | <input type="checkbox"/> Agriturismo | <input type="checkbox"/> Maneggio | <input type="checkbox"/> Impianto di trasformazione |
| <input checked="" type="checkbox"/> Altre attività econom. | <input type="checkbox"/> Fattoria didattica | <input type="checkbox"/> Imp. tecnologico | <input type="checkbox"/> Attività agricola residua |

Note: Ristorante

Edifici destinati prevalentemente a residenza (B)

DESCRIZIONE DELL'IMPIANTO INSEDIATIVO

Impianto storico

Numero edifici: 3

Numero edifici oggetto di indagine: 3

- ☐ Vincolo Monumentale D.Lgs. 42/2004
- ☐ Vincolo Giardino di notevole interesse
- ☐ Presenza di edifici estranei all'impianto -

Assetto morfologico: disposizione libera

Elementi componenti presenti:

- | | | | |
|--|--|--|--|
| <input checked="" type="checkbox"/> recinzione | <input checked="" type="checkbox"/> manufatto funzionale | <input type="checkbox"/> albero singolo | <input checked="" type="checkbox"/> alberatura a macchia |
| <input type="checkbox"/> pavimentazione | <input checked="" type="checkbox"/> siepe | <input type="checkbox"/> alberatura a filare | <input type="checkbox"/> altro |

Note elementi:

RELAZIONI CON IL CONTESTO TERRITORIALE

Tipo di accesso: ☐ accesso indiretto ☒ accesso diretto da viabilità ☐ accesso tramite stradello

Contesto paesaggistico:



- | | |
|--|--|
| <input checked="" type="checkbox"/> appartenenza ad agglomerato rurale | <input type="checkbox"/> prossimità a territorio urbanizzato |
| <input type="checkbox"/> insediamento isolato | <input checked="" type="checkbox"/> prossimità ad infrastrutture |
| <input type="checkbox"/> prossimità ad area produttiva | <input type="checkbox"/> prossimità a corso d'acqua |

Criticità ambientali: assenti

NOTE

DOCUMENTAZIONE FOTOGRAFICA

Foto anno 2019



Comune di Modena

CENSIMENTO PATRIMONIO EDILIZIO IN ZONA EXTRAURBANA

SCHEMA ANALITICA EDIFICIO

Codice nucleo: 225_1dr

Categoria nucleo: vocati alla trasformazione

Codice edificio: 25879

LOCALIZZAZIONE

Indirizzo: STRADA VIGNOLESE

Numero civico: 1002

Riferimenti catastali: Foglio: 225

Mappale: 1

FUNZIONE

Funzione principale: ristorante

Funzione secondaria: residenza

Stato di utilizzazione: in uso

☐ Edificio produttivo agricolo dismesso

CARATTERISTICHE DELL'EDIFICIO

Numero di piani: 3

Numero di alloggi: 1

Superficie abitazione (mq): 0

Superficie altre funzioni (mq): 195

Epoca di costruzione: dal 1901 al 1945

Tipologia edilizia storica: **casa colonica**

Coerenza con l'impianto storico originario ☒

Integrità tipologica: alterata

Tipo di alterazione: finiture

Stato di conservazione: buono

Vincolo Monumentale D.Lgs. 42/2004: non presente

Categoria di intervento da PSC/RUE 2016: Riqualificazione e ricomposizione tipologica

Codice Scheda censimento 1985: 225001

VALUTAZIONE

☒ Valore testimoniale

☐ Valore architettonico

NOTE

DOCUMENTAZIONE FOTOGRAFICA

Foto censimento 1985/1987



Foto censimento 2017/2020



Comune di Modena

CENSIMENTO PATRIMONIO EDILIZIO IN ZONA EXTRAURBANA

SCHEDA ANALITICA EDIFICIO

Codice nucleo: 225_1dr

Categoria nucleo: vocati alla trasformazione

Codice edificio: 25882

LOCALIZZAZIONE

Indirizzo: STRADA VIGNOLESE

Numero civico: 0

Riferimenti catastali: Foglio: 225

Mappale: 4

FUNZIONE

Funzione principale: deposito

Funzione secondaria: ---

Stato di utilizzazione: in uso

☐ Edificio produttivo agricolo dismesso

CARATTERISTICHE DELL'EDIFICIO

Numero di piani: 1

Numero di alloggi: 0

Superficie abitazione (mq): 0

Superficie altre funzioni (mq): 71

Epoca di costruzione: dal 1901 al 1945

Tipologia edilizia storica: **stalla e fienile**

Coerenza con l'impianto storico originario ☒

Integrità tipologica: originaria

Tipo di alterazione:

Stato di conservazione: medio

Vincolo Monumentale D.Lgs. 42/2004: non presente

Categoria di intervento da PSC/RUE 2016: Riqualificazione e ricomposizione tipologica

Codice Scheda censimento 1985: 225004

VALUTAZIONE

☒ Valore testimoniale

☐ Valore architettonico

NOTE

DOCUMENTAZIONE FOTOGRAFICA

Foto censimento 1985/1987



Foto censimento 2017/2020



Comune di Modena

CENSIMENTO PATRIMONIO EDILIZIO IN ZONA EXTRAURBANA

SCHEDA ANALITICA EDIFICIO

Codice nucleo: 225_1dr

Categoria nucleo: vocati alla trasformazione

Codice edificio: 25884

LOCALIZZAZIONE

Indirizzo: STRADA VIGNOLESE

Numero civico: 1012

Riferimenti catastali: Foglio: 225

Mappale: 3

FUNZIONE

Funzione principale: residenza

Funzione secondaria: ---

Stato di utilizzazione: in uso

☐ Edificio produttivo agricolo dismesso

CARATTERISTICHE DELL'EDIFICIO

Numero di piani: 2

Numero di alloggi: 1

Superficie abitazione (mq): 152

Superficie altre funzioni (mq): 0

Epoca di costruzione: dal 1901 al 1945

Tipologia edilizia storica: **casa colonica**

Coerenza con l'impianto storico originario ☒

Integrità tipologica: alterata

Tipo di alterazione: alterazione dell'involucro

Stato di conservazione: buono

Vincolo Monumentale D.Lgs. 42/2004: non presente

Categoria di intervento da PSC/RUE 2016: Riqualificazione e ricomposizione tipologica

Codice Scheda censimento 1985: 225003

VALUTAZIONE

☐ Valore testimoniale

☐ Valore architettonico

NOTE

DOCUMENTAZIONE FOTOGRAFICA

Foto censimento 1985/1987



Foto censimento 2017/2020



CENSIMENTO PATRIMONIO EDILIZIO IN ZONA EXTRAURBANA 2020

Codice nucleo: 225_22dr

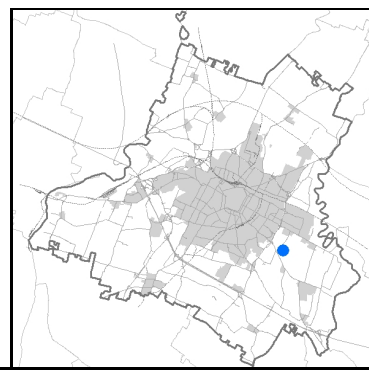


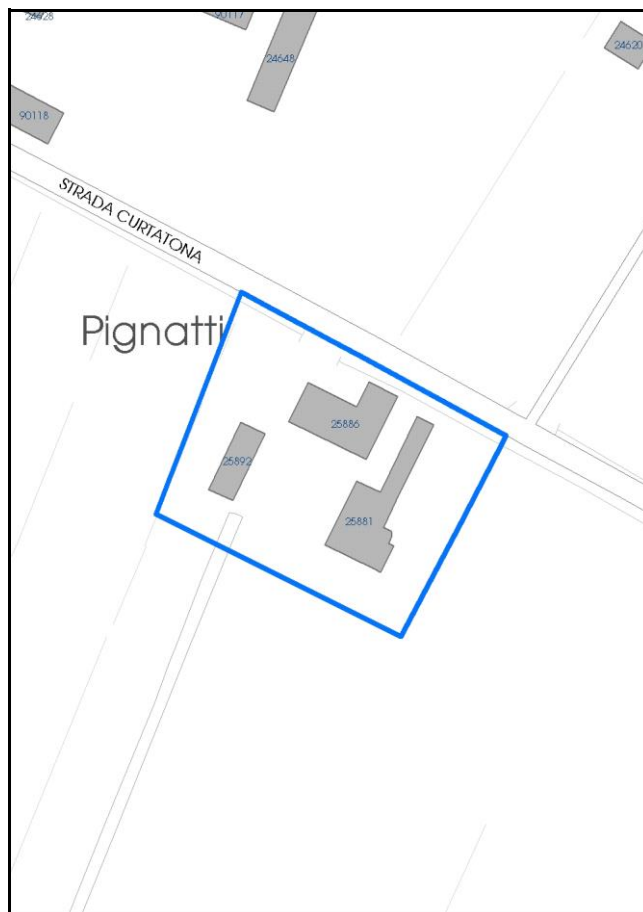
Foto aerea 2019 - C.G.R. s.p.a. Parma scala 1:5000



Foto aerea 2019 scala 1:2000



Estratto di mappa 2019 scala 1:2000



Comune di Modena

Codice nucleo: 225_22dr

Categoria: vocati alla trasformazione

residenza

nucleo recuperato

LOCALIZZAZIONE

Indirizzo: STRADA CURTATONA

Numero civico: 215

Riferimenti catastali: Foglio: 225

Mappale: 22

FUNZIONI

- | | | | |
|---|--|---|---|
| <input checked="" type="checkbox"/> Residenza | <input checked="" type="checkbox"/> Deposito | <input type="checkbox"/> Allevamento | <input type="checkbox"/> Centro Aziendale |
| <input type="checkbox"/> Serra/vivaio | <input type="checkbox"/> Agriturismo | <input type="checkbox"/> Maneggio | <input type="checkbox"/> Impianto di trasformazione |
| <input type="checkbox"/> Altre attività econom. | <input type="checkbox"/> Fattoria didattica | <input type="checkbox"/> Imp. tecnologico | <input type="checkbox"/> Attività agricola residua |

Note:

Edifici destinati prevalentemente a residenza (B)

DESCRIZIONE DELL'IMPIANTO INSEDIATIVO

Impianto storico

Numero edifici: 3

Numero edifici oggetto di indagine: 3

- ☐ Vincolo Monumentale D.Lgs. 42/2004
- ☐ Vincolo Giardino di notevole interesse
- ☐ Presenza di edifici estranei all'impianto -

Assetto morfologico: corte aperta

Elementi componenti presenti:

- | | | | |
|--|---|--|--|
| <input checked="" type="checkbox"/> recinzione | <input type="checkbox"/> manufatto funzionale | <input type="checkbox"/> albero singolo | <input checked="" type="checkbox"/> alberatura a macchia |
| <input type="checkbox"/> pavimentazione | <input checked="" type="checkbox"/> siepe | <input type="checkbox"/> alberatura a filare | <input checked="" type="checkbox"/> altro |

Note elementi:

Presenza di persistenza storica (cod. PS127): nicchia votiva.

RELAZIONI CON IL CONTESTO TERRITORIALE

Tipo di accesso: ☐ accesso indiretto ☒ accesso diretto da viabilità ☐ accesso tramite stradello

Contesto paesaggistico:


- | | |
|---|--|
| <input type="checkbox"/> appartenenza ad agglomerato rurale | <input type="checkbox"/> prossimità a territorio urbanizzato |
| <input checked="" type="checkbox"/> insediamento isolato | <input type="checkbox"/> prossimità ad infrastrutture |
| <input type="checkbox"/> prossimità ad area produttiva | <input type="checkbox"/> prossimità a corso d'acqua |

Criticità ambientali: assenti

NOTE

DOCUMENTAZIONE FOTOGRAFICA

Foto anno 2019



Comune di Modena

CENSIMENTO PATRIMONIO EDILIZIO IN ZONA EXTRAURBANA

SCHEDA ANALITICA EDIFICIO

Codice nucleo: 225_22dr Categoria nucleo: vocati alla trasformazione

Codice edificio: 25881

LOCALIZZAZIONE

Indirizzo: STRADA CURTATONA

Numero civico: 0

Riferimenti catastali: Foglio: 225

Mappale: 25

FUNZIONE

Funzione principale: deposito

Funzione secondaria: ---

Stato di utilizzazione: in uso

☐ Edificio produttivo agricolo dismesso

CARATTERISTICHE DELL'EDIFICIO

Numero di piani: 2

Numero di alloggi: 0

Superficie abitazione (mq): 0

Superficie altre funzioni (mq): 374

Epoca di costruzione: dal 1901 al 1945

Tipologia edilizia storica: **stalla e fienile**

Coerenza con l'impianto storico originario ☒

Integrità tipologica: originaria

Tipo di alterazione:

Stato di conservazione: medio

Vincolo Monumentale D.Lgs. 42/2004: non presente

Categoria di intervento da PSC/RUE 2016: Riqualificazione e ricomposizione tipologica

Codice Scheda censimento 1985: 225025

VALUTAZIONE

☒ Valore testimoniale

☐ Valore architettonico

NOTE

DOCUMENTAZIONE FOTOGRAFICA

Foto censimento 1985/1987



Foto censimento 2017/2020



Comune di Modena

CENSIMENTO PATRIMONIO EDILIZIO IN ZONA EXTRAURBANA

SCHEDA ANALITICA EDIFICIO

Codice nucleo: 225_22dr Categoria nucleo: vocati alla trasformazione

Codice edificio: 25886

LOCALIZZAZIONE

Indirizzo: STRADA CURTATONA

Numero civico: 215

Riferimenti catastali: Foglio: 225

Mappale: 22

FUNZIONE

Funzione principale: residenza

Funzione secondaria: ---

Stato di utilizzazione: in uso

☐ Edificio produttivo agricolo dismesso

CARATTERISTICHE DELL'EDIFICIO

Numero di piani: 2

Numero di alloggi: 4

Superficie abitazione (mq): 321

Superficie altre funzioni (mq): 0

Epoca di costruzione: dal 1901 al 1945

Tipologia edilizia storica: **stalla e fienile**

Coerenza con l'impianto storico originario ☐

Integrità tipologica: originaria

Tipo di alterazione:

Stato di conservazione: medio

Vincolo Monumentale D.Lgs. 42/2004: non presente

Categoria di intervento da PSC/RUE 2016: Restauro e risanamento conservativo \ Riqualficazione e ri

Codice Scheda censimento 1985: 225022

VALUTAZIONE

☒ Valore testimoniale

☐ Valore architettonico

NOTE

DOCUMENTAZIONE FOTOGRAFICA

Foto censimento 1985/1987



Foto censimento 2017/2020



Comune di Modena

CENSIMENTO PATRIMONIO EDILIZIO IN ZONA EXTRAURBANA

SCHEDA ANALITICA EDIFICIO

Codice nucleo: 225_22dr Categoria nucleo: vocati alla trasformazione

Codice edificio: 25892

LOCALIZZAZIONE

Indirizzo: STRADA CURTATONA

Numero civico: 0

Riferimenti catastali: Foglio: 225

Mappale: 74

FUNZIONE

Funzione principale: deposito

Funzione secondaria: ---

Stato di utilizzazione: in uso

☐ Edificio produttivo agricolo dismesso

CARATTERISTICHE DELL'EDIFICIO

Numero di piani: 1

Numero di alloggi: 0

Superficie abitazione (mq): 0

Superficie altre funzioni (mq): 138

Epoca di costruzione: dal 1901 al 1945

Tipologia edilizia storica: **stalla e fienile**

Coerenza con l'impianto storico originario ☒

Integrità tipologica: originaria

Tipo di alterazione:

Stato di conservazione: pessimo

Vincolo Monumentale D.Lgs. 42/2004: non presente

Categoria di intervento da PSC/RUE 2016: Riqualificazione e ricomposizione tipologica

Codice Scheda censimento 1985: 225021

VALUTAZIONE

☒ Valore testimoniale

☐ Valore architettonico

NOTE

DOCUMENTAZIONE FOTOGRAFICA

Foto censimento 1985/1987



Foto censimento 2017/2020



CENSIMENTO PATRIMONIO EDILIZIO IN ZONA EXTRAURBANA 2020

Codice nucleo: 226_3dr

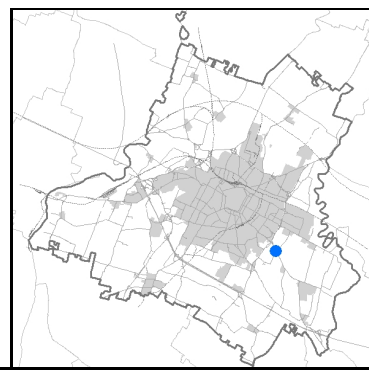


Foto aerea 2019 - C.G.R. s.p.a. Parma scala 1:5000

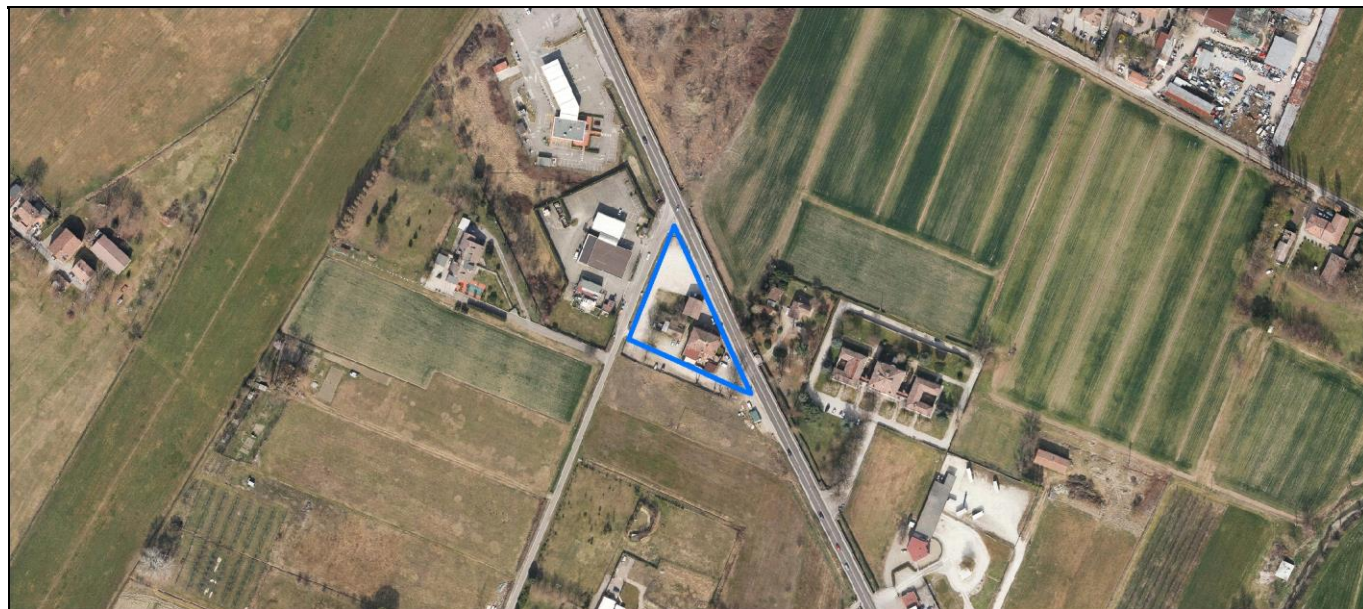
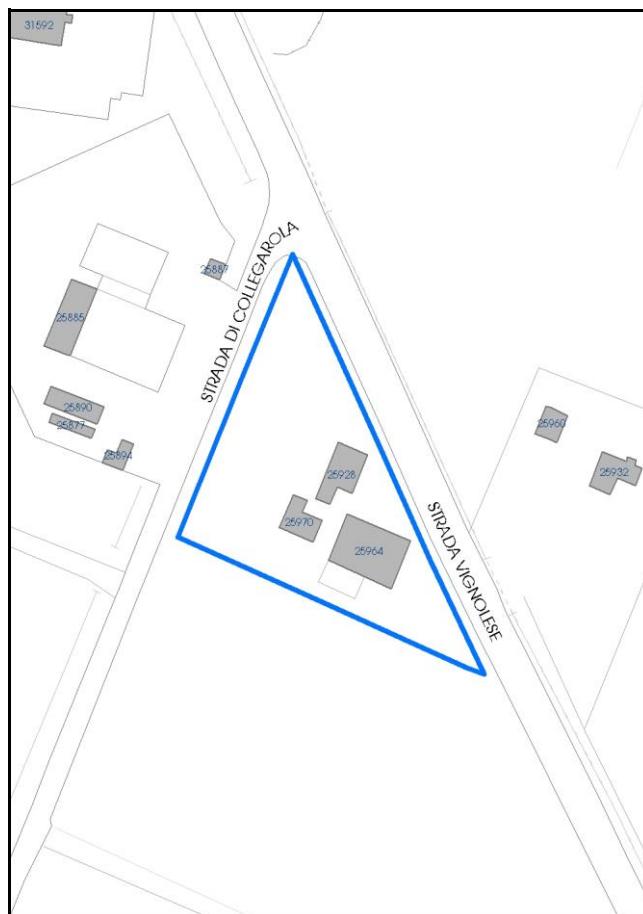


Foto aerea 2019 scala 1:2000



Estratto di mappa 2019 scala 1:2000



Comune di Modena

Codice nucleo: 226_3dr

Categoria: vocati alla trasformazione

residenza

nucleo recuperato

LOCALIZZAZIONE

Indirizzo: STRADA VIGNOLESE

Numero civico: 1040

Riferimenti catastali: Foglio: 226

Mappale: 3

FUNZIONI

- | | | | |
|--|--|---|---|
| <input checked="" type="checkbox"/> Residenza | <input checked="" type="checkbox"/> Deposito | <input type="checkbox"/> Allevamento | <input type="checkbox"/> Centro Aziendale |
| <input type="checkbox"/> Serra/vivaio | <input type="checkbox"/> Agriturismo | <input type="checkbox"/> Maneggio | <input type="checkbox"/> Impianto di trasformazione |
| <input checked="" type="checkbox"/> Altre attività econom. | <input type="checkbox"/> Fattoria didattica | <input type="checkbox"/> Imp. tecnologico | <input type="checkbox"/> Attività agricola residua |

Note: Ristorante

Edifici destinati prevalentemente a residenza (B)

DESCRIZIONE DELL'IMPIANTO INSEDIATIVO

Impianto storico

Numero edifici: 3

Numero edifici oggetto di indagine: 3

- ☐ Vincolo Monumentale D.Lgs. 42/2004
- ☐ Vincolo Giardino di notevole interesse
- ☐ Presenza di edifici estranei all'impianto -

Assetto morfologico: disposizione libera

Elementi componenti presenti:

- | | | | |
|--|---|--|--|
| <input checked="" type="checkbox"/> recinzione | <input type="checkbox"/> manufatto funzionale | <input type="checkbox"/> albero singolo | <input checked="" type="checkbox"/> alberatura a macchia |
| <input type="checkbox"/> pavimentazione | <input checked="" type="checkbox"/> siepe | <input type="checkbox"/> alberatura a filare | <input type="checkbox"/> altro |

Note elementi:

RELAZIONI CON IL CONTESTO TERRITORIALE

Tipo di accesso: ☐ accesso indiretto ☒ accesso diretto da viabilità ☐ accesso tramite stradello

Contesto paesaggistico:


- | | |
|--|--|
| <input checked="" type="checkbox"/> appartenenza ad agglomerato rurale | <input type="checkbox"/> prossimità a territorio urbanizzato |
| <input type="checkbox"/> insediamento isolato | <input type="checkbox"/> prossimità ad infrastrutture |
| <input type="checkbox"/> prossimità ad area produttiva | <input type="checkbox"/> prossimità a corso d'acqua |

Criticità ambientali: assenti

NOTE

DOCUMENTAZIONE FOTOGRAFICA

Foto anno 2019



Comune di Modena

CENSIMENTO PATRIMONIO EDILIZIO IN ZONA EXTRAURBANA

SCHEDA ANALITICA EDIFICIO

Codice nucleo: 226_3dr

Categoria nucleo: vocati alla trasformazione

Codice edificio: 25928

LOCALIZZAZIONE

Indirizzo: STRADA VIGNOLESE

Numero civico: 0

Riferimenti catastali: Foglio: 226

Mappale: 1

FUNZIONE

Funzione principale: deposito

Funzione secondaria: ---

Stato di utilizzazione: in uso

☐ Edificio produttivo agricolo dismesso

CARATTERISTICHE DELL'EDIFICIO

Numero di piani: 1

Numero di alloggi: 0

Superficie abitazione (mq): 0

Superficie altre funzioni (mq): 114

Epoca di costruzione: dal 1901 al 1945

Tipologia edilizia storica: **manufatto funzionale**

Coerenza con l'impianto storico originario ☒

Integrità tipologica: originaria

Tipo di alterazione:

Stato di conservazione: buono

Vincolo Monumentale D.Lgs. 42/2004: non presente

Categoria di intervento da PSC/RUE 2016: Riqualificazione e ricomposizione tipologica

Codice Scheda censimento 1985: 226001

VALUTAZIONE

☒ Valore testimoniale

☐ Valore architettonico


NOTE

DOCUMENTAZIONE FOTOGRAFICA

Foto censimento 1985/1987



Foto censimento 2017/2020



Comune di Modena

CENSIMENTO PATRIMONIO EDILIZIO IN ZONA EXTRAURBANA

SCHEDA ANALITICA EDIFICIO

Codice nucleo: 226_3dr

Categoria nucleo: vocati alla trasformazione

Codice edificio: 25964

LOCALIZZAZIONE

Indirizzo: STRADA VIGNOLESE

Numero civico: 1040

Riferimenti catastali: Foglio: 226

Mappale: 3

FUNZIONE

Funzione principale: residenza

Funzione secondaria: ristorante

Stato di utilizzazione: in uso

☐ Edificio produttivo agricolo dismesso

CARATTERISTICHE DELL'EDIFICIO

Numero di piani: 3

Numero di alloggi: 8

Superficie abitazione (mq): 245

Superficie altre funzioni (mq): 0

Epoca di costruzione: dal 1901 al 1945

Tipologia edilizia storica: **casa colonica**

Coerenza con l'impianto storico originario ☒

Integrità tipologica: alterata

Tipo di alterazione: finiture

Stato di conservazione: buono

Vincolo Monumentale D.Lgs. 42/2004: non presente

Categoria di intervento da PSC/RUE 2016: Riqualificazione e ricomposizione tipologica

Codice Scheda censimento 1985: 226003

VALUTAZIONE

☒ Valore testimoniale

☐ Valore architettonico

NOTE

DOCUMENTAZIONE FOTOGRAFICA

Foto censimento 1985/1987



Foto censimento 2017/2020



Comune di Modena

CENSIMENTO PATRIMONIO EDILIZIO IN ZONA EXTRAURBANA

SCHEDA ANALITICA EDIFICIO

Codice nucleo: 226_3dr

Categoria nucleo: vocati alla trasformazione

Codice edificio: 25970

LOCALIZZAZIONE

Indirizzo: STRADA VIGNOLESE

Numero civico: 0

Riferimenti catastali: Foglio: 226

Mappale: 2

FUNZIONE

Funzione principale: deposito

Funzione secondaria: ---

Stato di utilizzazione: in uso

☐ Edificio produttivo agricolo dismesso

CARATTERISTICHE DELL'EDIFICIO

Numero di piani: 1

Numero di alloggi: 0

Superficie abitazione (mq): 0

Superficie altre funzioni (mq): 73

Epoca di costruzione: dal 1901 al 1945

Tipologia edilizia storica: **stalla e fienile**

Coerenza con l'impianto storico originario ☒

Integrità tipologica: originaria

Tipo di alterazione:

Stato di conservazione: medio

Vincolo Monumentale D.Lgs. 42/2004: non presente

Categoria di intervento da PSC/RUE 2016: Riqualificazione e ricomposizione tipologica

Codice Scheda censimento 1985: 226002

VALUTAZIONE

☒ Valore testimoniale

☐ Valore architettonico


NOTE

DOCUMENTAZIONE FOTOGRAFICA

Foto censimento 1985/1987



Foto censimento 2017/2020



CENSIMENTO PATRIMONIO EDILIZIO IN ZONA EXTRAURBANA 2020

Codice nucleo: 226_6dr

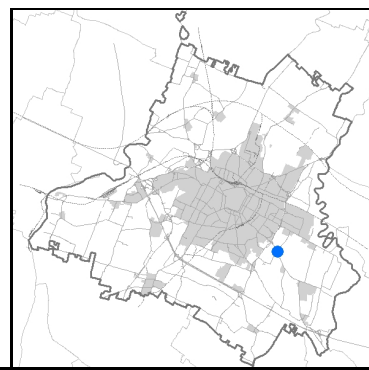


Foto aerea 2019 - C.G.R. s.p.a. Parma scala 1:5000

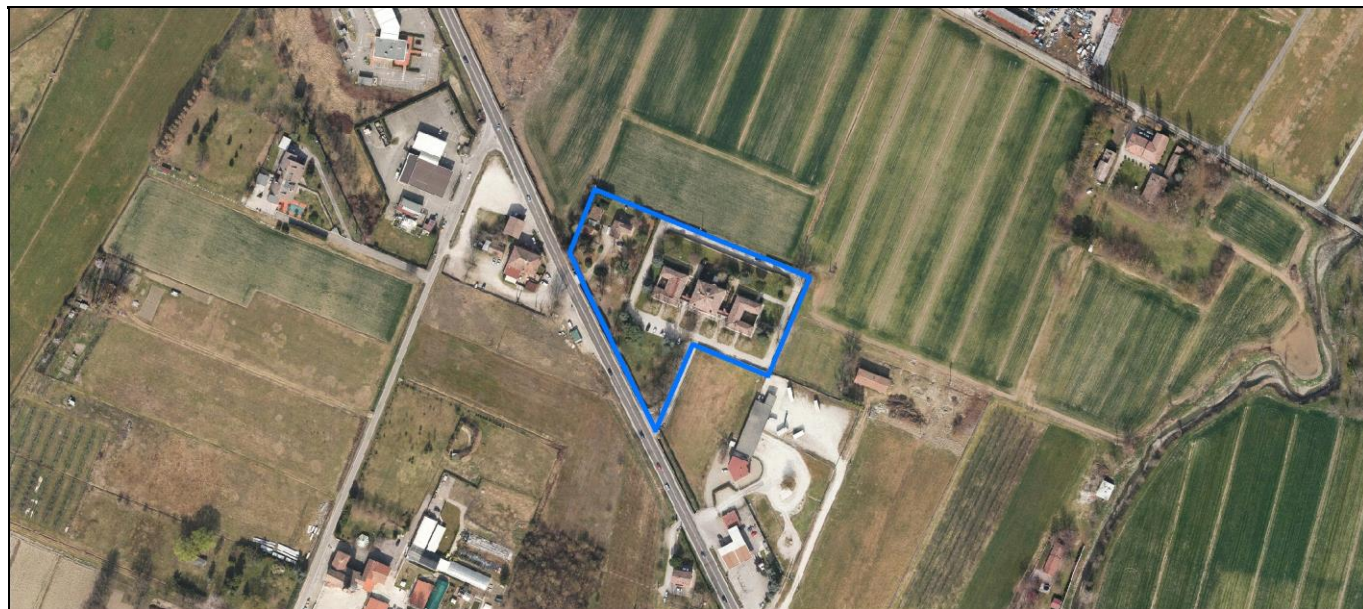
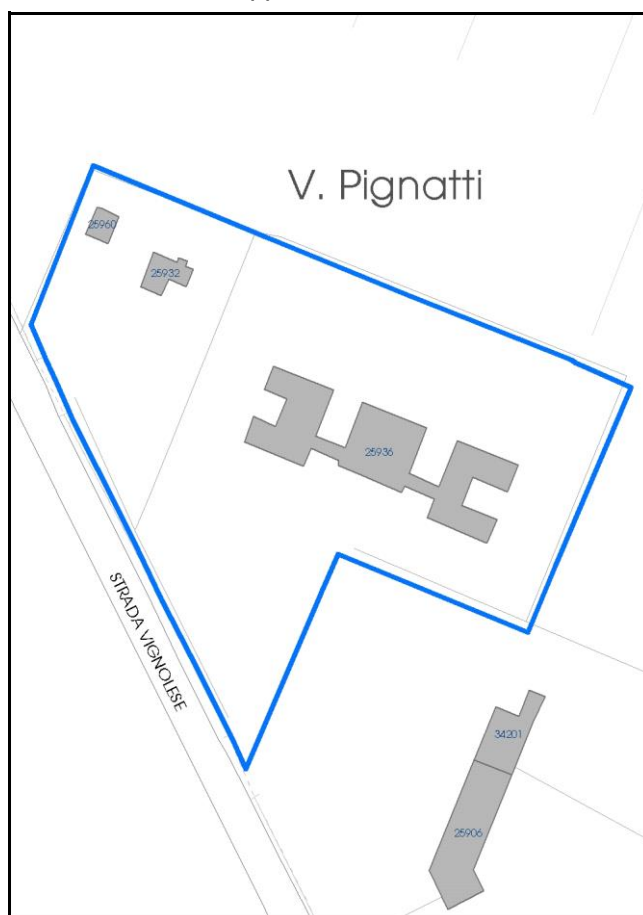


Foto aerea 2019 scala 1:2000



Estratto di mappa 2019 scala 1:2000



Comune di Modena

Codice nucleo: 226_6dr

Categoria: vocati alla trasformazione

residenza

nucleo recuperato

LOCALIZZAZIONE

Indirizzo: STRADA VIGNOLESE

Numero civico: 1047

Riferimenti catastali: Foglio: 226

Mappale: 6

FUNZIONI

- | | | | |
|---|---|---|---|
| <input checked="" type="checkbox"/> Residenza | <input type="checkbox"/> Deposito | <input type="checkbox"/> Allevamento | <input type="checkbox"/> Centro Aziendale |
| <input type="checkbox"/> Serra/vivaio | <input type="checkbox"/> Agriturismo | <input type="checkbox"/> Maneggio | <input type="checkbox"/> Impianto di trasformazione |
| <input type="checkbox"/> Altre attività econom. | <input type="checkbox"/> Fattoria didattica | <input type="checkbox"/> Imp. tecnologico | <input type="checkbox"/> Attività agricola residua |

Note:

Beni culturali all'esterno dei centri storici (A)

DESCRIZIONE DELL'IMPIANTO INSEDIATIVO

Impianto storico

Numero edifici: 3

Numero edifici oggetto di indagine: 2

- ☐ Vincolo Monumentale D.Lgs. 42/2004
- ☒ Vincolo Giardino di notevole interesse **ALB105**
- ☐ Presenza di edifici estranei all'impianto -

Assetto morfologico: disposizione libera

Elementi componenti presenti:

- | | | | |
|--|---|---|--|
| <input checked="" type="checkbox"/> recinzione | <input type="checkbox"/> manufatto funzionale | <input type="checkbox"/> albero singolo | <input checked="" type="checkbox"/> alberatura a macchia |
| <input type="checkbox"/> pavimentazione | <input checked="" type="checkbox"/> siepe | <input checked="" type="checkbox"/> alberatura a filare | <input type="checkbox"/> altro |

Note elementi:

RELAZIONI CON IL CONTESTO TERRITORIALE

Tipo di accesso: ☐ accesso indiretto ☒ accesso diretto da viabilità ☐ accesso tramite stradello

Contesto paesaggistico:

- | | |
|--|--|
| <input checked="" type="checkbox"/> appartenenza ad agglomerato rurale | <input type="checkbox"/> prossimità a territorio urbanizzato |
| <input type="checkbox"/> insediamento isolato | <input type="checkbox"/> prossimità ad infrastrutture |
| <input type="checkbox"/> prossimità ad area produttiva | <input type="checkbox"/> prossimità a corso d'acqua |

Criticità ambientali: assenti

NOTE

DOCUMENTAZIONE FOTOGRAFICA

Foto anno 2019



Comune di Modena

CENSIMENTO PATRIMONIO EDILIZIO IN ZONA EXTRAURBANA

SCHEDA ANALITICA EDIFICIO

Codice nucleo: 226_6dr

Categoria nucleo: vocati alla trasformazione

Codice edificio: 25932

Villa Pignatti e pertinenze

LOCALIZZAZIONE

Indirizzo: STRADA VIGNOLESE

Numero civico: 1047

Riferimenti catastali: Foglio: 226

Mappale: 5

FUNZIONE

Funzione principale: residenza

Funzione secondaria: ---

Stato di utilizzazione: in uso

☐ Edificio produttivo agricolo dismesso

CARATTERISTICHE DELL'EDIFICIO

Numero di piani: 2

Numero di alloggi: 1

Superficie abitazione (mq): 88

Superficie altre funzioni (mq): 0

Epoca di costruzione: dal 1801 al 1900

Tipologia edilizia storica: **casa colonica**

Coerenza con l'impianto storico originario ☒

Integrità tipologica: alterata

Tipo di alterazione: finiture

Stato di conservazione: buono

Vincolo Monumentale D.Lgs. 42/2004: non presente

Categoria di intervento da PSC/RUE 2016: Restauro e risanamento conservativo

Codice Scheda censimento 1985: 226005

VALUTAZIONE

☒ Valore testimoniale

☐ Valore architettonico

NOTE

DOCUMENTAZIONE FOTOGRAFICA

Foto censimento 1985/1987



Foto censimento 2017/2020



Comune di Modena

CENSIMENTO PATRIMONIO EDILIZIO IN ZONA EXTRAURBANA

SCHEDA ANALITICA EDIFICIO

Codice nucleo: 226_6dr

Categoria nucleo: vocati alla trasformazione

Codice edificio: 25936

Villa Pignatti e pertinenze

LOCALIZZAZIONE

Indirizzo: STRADA VIGNOLESE

Numero civico: 1047

Riferimenti catastali: Foglio: 226

Mappale: 6

FUNZIONE

Funzione principale: residenza

Funzione secondaria: ---

Stato di utilizzazione: in uso

☐ Edificio produttivo agricolo dismesso

CARATTERISTICHE DELL'EDIFICIO

Numero di piani: 2

Numero di alloggi: 14

Superficie abitazione (mq): 1016

Superficie altre funzioni (mq): 0

Epoca di costruzione: dal 1801 al 1900

Tipologia edilizia storica: **villa monumentale**

Coerenza con l'impianto storico originario ☒

Integrità tipologica: originaria

Tipo di alterazione:

Stato di conservazione: buono

Vincolo Monumentale D.Lgs. 42/2004: non presente

Categoria di intervento da PSC/RUE 2016: Restauro scientifico

Codice Scheda censimento 1985: 226006

VALUTAZIONE

☐ Valore testimoniale

☒ Valore architettonico

NOTE

DOCUMENTAZIONE FOTOGRAFICA

Foto censimento 1985/1987



Foto censimento 2017/2020



CENSIMENTO PATRIMONIO EDILIZIO IN ZONA EXTRAURBANA 2020

Codice nucleo: 226_45dr

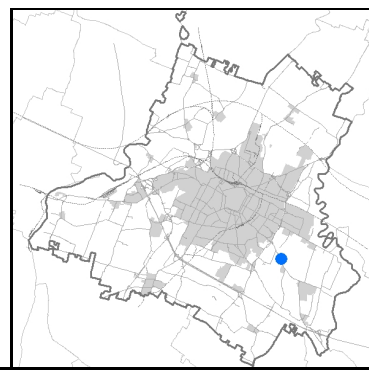


Foto aerea 2019 - C.G.R. s.p.a. Parma scala 1:5000


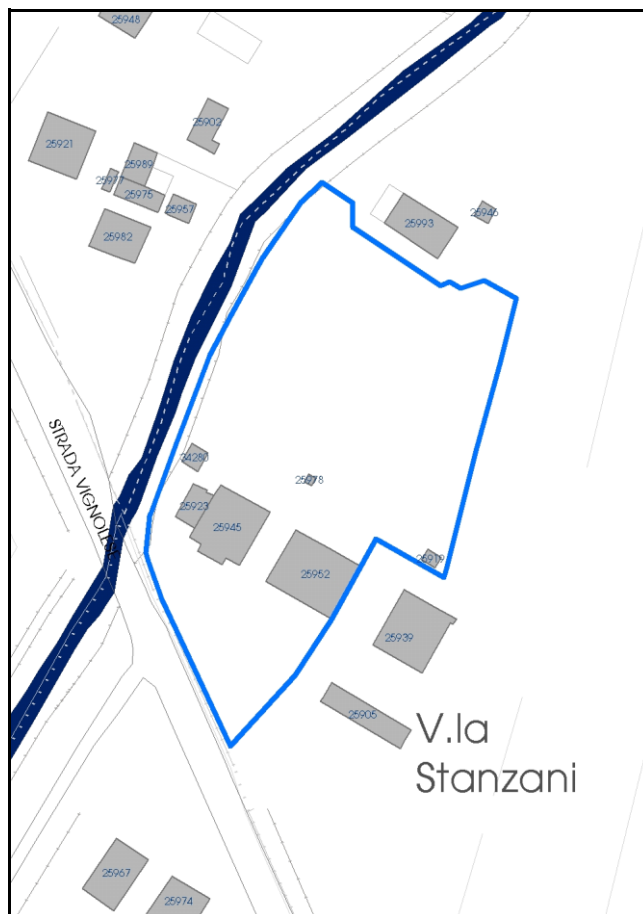


Foto aerea 2019 scala 1:2000



Estratto di mappa 2019 scala 1:2000



Comune di Modena

Codice nucleo: 226_45dr

Categoria: vocati alla trasformazione

residenza

nucleo recuperato

LOCALIZZAZIONE

Indirizzo: STRADA VIGNOLESE

Numero civico: 1071

Riferimenti catastali: Foglio: 226

Mappale: 45

FUNZIONI

- | | | | |
|--|---|---|---|
| <input checked="" type="checkbox"/> Residenza | <input type="checkbox"/> Deposito | <input type="checkbox"/> Allevamento | <input type="checkbox"/> Centro Aziendale |
| <input type="checkbox"/> Serra/vivaio | <input type="checkbox"/> Agriturismo | <input type="checkbox"/> Maneggio | <input type="checkbox"/> Impianto di trasformazione |
| <input checked="" type="checkbox"/> Altre attività econom. | <input type="checkbox"/> Fattoria didattica | <input type="checkbox"/> Imp. tecnologico | <input type="checkbox"/> Attività agricola residua |

Note: Cappella religiosa / oratorio

Beni culturali all'esterno dei centri storici (A)

DESCRIZIONE DELL'IMPIANTO INSEDIATIVO

Impianto storico

Numero edifici: 6

Numero edifici oggetto di indagine: 3

- ☐ Vincolo Monumentale D.Lgs. 42/2004
- ☒ Vincolo Giardino di notevole interesse **ALB107**
- ☒ Presenza di edifici estranei all'impianto - edifici estranei ai tre corpi principali a cortile

Assetto morfologico: cortile

Elementi componenti presenti:

- | | | | |
|--|--|--|--|
| <input checked="" type="checkbox"/> recinzione | <input checked="" type="checkbox"/> manufatto funzionale | <input checked="" type="checkbox"/> albero singolo | <input checked="" type="checkbox"/> alberatura a macchia |
| <input type="checkbox"/> pavimentazione | <input checked="" type="checkbox"/> siepe | <input type="checkbox"/> alberatura a filare | <input checked="" type="checkbox"/> altro |

Note elementi:

Presenza di persistenza storica (cod. PS063): oratorio Mari.

RELAZIONI CON IL CONTESTO TERRITORIALE

Tipo di accesso: ☐ accesso indiretto ☒ accesso diretto da viabilità ☐ accesso tramite stradello

Contesto paesaggistico:



- | | |
|--|--|
| <input checked="" type="checkbox"/> appartenenza ad agglomerato rurale | <input type="checkbox"/> prossimità a territorio urbanizzato |
| <input type="checkbox"/> insediamento isolato | <input type="checkbox"/> prossimità ad infrastrutture |
| <input type="checkbox"/> prossimità ad area produttiva | <input checked="" type="checkbox"/> prossimità a corso d'acqua |

Criticità ambientali: assenti

NOTE

DOCUMENTAZIONE FOTOGRAFICA

Foto anno 2019



Comune di Modena

CENSIMENTO PATRIMONIO EDILIZIO IN ZONA EXTRAURBANA

SCHEDA ANALITICA EDIFICIO

Codice nucleo: 226_45dr Categoria nucleo: vocati alla trasformazione

Codice edificio: 25923

Oratorio Mari in Villa di Collegarola

LOCALIZZAZIONE

Indirizzo: STRADA VIGNOLESE

Numero civico: 1071

Riferimenti catastali: Foglio: 226

Mappale: 44

FUNZIONE

Funzione principale: cappella religiosa

Funzione secondaria: ---

Stato di utilizzazione: in uso

☐ Edificio produttivo agricolo dismesso

CARATTERISTICHE DELL'EDIFICIO

Numero di piani: 1

Numero di alloggi: 0

Superficie abitazione (mq): 0

Superficie altre funzioni (mq): 61

Epoca di costruzione: dal 1801 al 1900

Tipologia edilizia storica: **cappella religiosa / oratorio**

Coerenza con l'impianto storico originario ☒

Integrità tipologica: originaria

Tipo di alterazione:

Stato di conservazione: buono

Vincolo Monumentale D.Lgs. 42/2004: non presente

Categoria di intervento da PSC/RUE 2016: Restauro scientifico

Codice Scheda censimento 1985: 226044

VALUTAZIONE

☐ Valore testimoniale

☒ Valore architettonico

NOTE

DOCUMENTAZIONE FOTOGRAFICA

Foto censimento 1985/1987



Foto censimento 2017/2020



Comune di Modena

CENSIMENTO PATRIMONIO EDILIZIO IN ZONA EXTRAURBANA

SCHEDA ANALITICA EDIFICIO

Codice nucleo: 226_45dr Categoria nucleo: vocati alla trasformazione

Codice edificio: 25945

Villa Mari e pertinenze

LOCALIZZAZIONE

Indirizzo: STRADA VIGNOLESE

Numero civico: 1071

Riferimenti catastali: Foglio: 226

Mappale: 45

FUNZIONE

Funzione principale: residenza

Funzione secondaria: ---

Stato di utilizzazione: in uso

☐ Edificio produttivo agricolo dismesso

CARATTERISTICHE DELL'EDIFICIO

Numero di piani: 3

Numero di alloggi: 2

Superficie abitazione (mq): 260

Superficie altre funzioni (mq): 0

Epoca di costruzione: dal 1801 al 1900

Tipologia edilizia storica: **casa padronale**

Coerenza con l'impianto storico originario ☒

Integrità tipologica: alterata

Tipo di alterazione: finiture

Stato di conservazione: buono

Vincolo Monumentale D.Lgs. 42/2004: non presente

Categoria di intervento da PSC/RUE 2016: Restauro scientifico

Codice Scheda censimento 1985: 226045

VALUTAZIONE

☐ Valore testimoniale

☒ Valore architettonico

NOTE

DOCUMENTAZIONE FOTOGRAFICA

Foto censimento 1985/1987



Foto censimento 2017/2020



Comune di Modena

CENSIMENTO PATRIMONIO EDILIZIO IN ZONA EXTRAURBANA

SCHEDA ANALITICA EDIFICIO

Codice nucleo: 226_45dr Categoria nucleo: vocati alla trasformazione

Codice edificio: 25952

Villa Mari e pertinenze

LOCALIZZAZIONE

Indirizzo: STRADA VIGNOLESE

Numero civico: 1071

Riferimenti catastali: Foglio: 226

Mappale: 46

FUNZIONE

Funzione principale: residenza

Funzione secondaria: ---

Stato di utilizzazione: in uso

☐ Edificio produttivo agricolo dismesso

CARATTERISTICHE DELL'EDIFICIO

Numero di piani: 2

Numero di alloggi: 1

Superficie abitazione (mq): 317

Superficie altre funzioni (mq): 0

Epoca di costruzione: dal 1801 al 1900

Tipologia edilizia storica: **casa colonica**

Coerenza con l'impianto storico originario ☒

Integrità tipologica: originaria

Tipo di alterazione:

Stato di conservazione: buono

Vincolo Monumentale D.Lgs. 42/2004: non presente

Categoria di intervento da PSC/RUE 2016: Restauro e risanamento conservativo

Codice Scheda censimento 1985: 226046

VALUTAZIONE

☒ Valore testimoniale

☐ Valore architettonico

NOTE

DOCUMENTAZIONE FOTOGRAFICA

Foto censimento 1985/1987



Foto censimento 2017/2020



CENSIMENTO PATRIMONIO EDILIZIO IN ZONA EXTRAURBANA 2020

Codice nucleo: 226_60dr

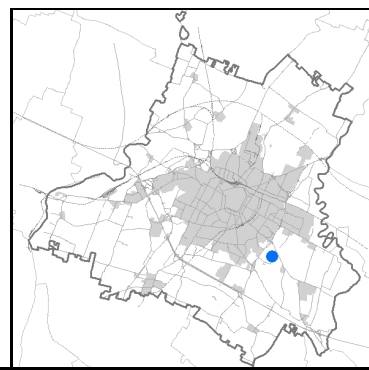


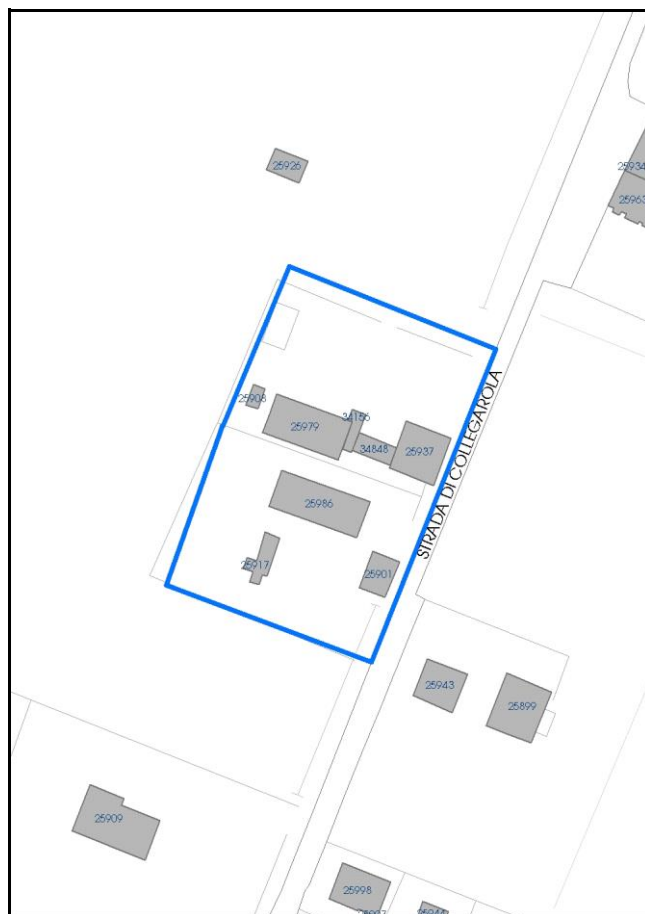
Foto aerea 2019 - C.G.R. s.p.a. Parma scala 1:5000



Foto aerea 2019 scala 1:2000



Estratto di mappa 2019 scala 1:2000



Comune di Modena

Codice nucleo: 226_60dr

Categoria: vocati alla trasformazione

residenza

nucleo recuperato

LOCALIZZAZIONE

Indirizzo: STRADA COLLEGAROLA

Numero civico: 183

Riferimenti catastali: Foglio: 226

Mappale: 60

FUNZIONI

- | | | | |
|---|--|---|--|
| <input checked="" type="checkbox"/> Residenza | <input checked="" type="checkbox"/> Deposito | <input type="checkbox"/> Allevamento | <input checked="" type="checkbox"/> Centro Aziendale |
| <input type="checkbox"/> Serra/vivaio | <input type="checkbox"/> Agriturismo | <input type="checkbox"/> Maneggio | <input type="checkbox"/> Impianto di trasformazione |
| <input type="checkbox"/> Altre attività econom. | <input type="checkbox"/> Fattoria didattica | <input type="checkbox"/> Imp. tecnologico | <input type="checkbox"/> Attività agricola residua |

Note:

Edifici destinati prevalentemente a residenza (B)

DESCRIZIONE DELL'IMPIANTO INSEDIATIVO

Impianto storico

Numero edifici: 8

Numero edifici oggetto di indagine: 3

- ☐ Vincolo Monumentale D.Lgs. 42/2004
- ☐ Vincolo Giardino di notevole interesse
- ☐ Presenza di edifici estranei all'impianto -

Assetto morfologico: disposizione libera

Elementi componenti presenti:

- | | | | |
|--|--|--|--|
| <input checked="" type="checkbox"/> recinzione | <input checked="" type="checkbox"/> manufatto funzionale | <input type="checkbox"/> albero singolo | <input checked="" type="checkbox"/> alberatura a macchia |
| <input checked="" type="checkbox"/> pavimentazione | <input checked="" type="checkbox"/> siepe | <input type="checkbox"/> alberatura a filare | <input type="checkbox"/> altro |

Note elementi:

RELAZIONI CON IL CONTESTO TERRITORIALE

Tipo di accesso: ☐ accesso indiretto ☒ accesso diretto da viabilità ☐ accesso tramite stradello

Contesto paesaggistico:


- | | |
|--|--|
| <input checked="" type="checkbox"/> appartenenza ad agglomerato rurale | <input type="checkbox"/> prossimità a territorio urbanizzato |
| <input type="checkbox"/> insediamento isolato | <input type="checkbox"/> prossimità ad infrastrutture |
| <input type="checkbox"/> prossimità ad area produttiva | <input type="checkbox"/> prossimità a corso d'acqua |

Criticità ambientali: assenti

NOTE

DOCUMENTAZIONE FOTOGRAFICA

Foto anno 2019



Comune di Modena

CENSIMENTO PATRIMONIO EDILIZIO IN ZONA EXTRAURBANA

SCHEDA ANALITICA EDIFICIO

Codice nucleo: 226_60dr Categoria nucleo: vocati alla trasformazione

Codice edificio: 25901

LOCALIZZAZIONE

Indirizzo: STRADA COLLEGAROLA

Numero civico: 0

Riferimenti catastali: Foglio: 226

Mappale: 60

FUNZIONE

Funzione principale: deposito

Funzione secondaria: ---

Stato di utilizzazione: in uso

☐ Edificio produttivo agricolo dismesso

CARATTERISTICHE DELL'EDIFICIO

Numero di piani: 2

Numero di alloggi: 0

Superficie abitazione (mq): 0

Superficie altre funzioni (mq): 76

Epoca di costruzione: dal 1901 al 1945

Tipologia edilizia storica: **stalla e fienile**

Coerenza con l'impianto storico originario ☒

Integrità tipologica: originaria

Tipo di alterazione:

Stato di conservazione: scarso

Vincolo Monumentale D.Lgs. 42/2004: non presente

Categoria di intervento da PSC/RUE 2016: Riqualificazione e ricomposizione tipologica

Codice Scheda censimento 1985: 226902

VALUTAZIONE

☒ Valore testimoniale

☐ Valore architettonico

NOTE

DOCUMENTAZIONE FOTOGRAFICA

Foto censimento 1985/1987



Foto censimento 2017/2020



Comune di Modena

CENSIMENTO PATRIMONIO EDILIZIO IN ZONA EXTRAURBANA

SCHEDA ANALITICA EDIFICIO

Codice nucleo: 226_60dr Categoria nucleo: vocati alla trasformazione

Codice edificio: 25917

LOCALIZZAZIONE

Indirizzo: STRADA COLLEGAROLA

Numero civico: 0

Riferimenti catastali: Foglio: 226

Mappale: 60

FUNZIONE

Funzione principale: deposito

Funzione secondaria: ---

Stato di utilizzazione: in uso

☐ Edificio produttivo agricolo dismesso

CARATTERISTICHE DELL'EDIFICIO

Numero di piani: 1

Numero di alloggi: 0

Superficie abitazione (mq): 0

Superficie altre funzioni (mq): 59

Epoca di costruzione: dal 1901 al 1945

Tipologia edilizia storica: **stalla e fienile**

Coerenza con l'impianto storico originario ☒

Integrità tipologica: originaria

Tipo di alterazione:

Stato di conservazione: medio

Vincolo Monumentale D.Lgs. 42/2004: non presente

Categoria di intervento da PSC/RUE 2016: Riqualificazione e ricomposizione tipologica

Codice Scheda censimento 1985: 226901

VALUTAZIONE

☒ Valore testimoniale

☐ Valore architettonico


NOTE

DOCUMENTAZIONE FOTOGRAFICA

Foto censimento 1985/1987



Foto censimento 2017/2020



Comune di Modena

CENSIMENTO PATRIMONIO EDILIZIO IN ZONA EXTRAURBANA

SCHEDA ANALITICA EDIFICIO

Codice nucleo: 226_60dr Categoria nucleo: vocati alla trasformazione

Codice edificio: 25986

LOCALIZZAZIONE

Indirizzo: STRADA COLLEGAROLA

Numero civico: 183

Riferimenti catastali: Foglio: 226

Mappale: 60

FUNZIONE

Funzione principale: residenza

Funzione secondaria: ---

Stato di utilizzazione: in uso

☐ Edificio produttivo agricolo dismesso

CARATTERISTICHE DELL'EDIFICIO

Numero di piani: 3

Numero di alloggi: 4

Superficie abitazione (mq): 251

Superficie altre funzioni (mq): 0

Epoca di costruzione: dal 1901 al 1945

Tipologia edilizia storica: **casa colonica**

Coerenza con l'impianto storico originario ☒

Integrità tipologica: originaria

Tipo di alterazione:

Stato di conservazione: buono

Vincolo Monumentale D.Lgs. 42/2004: non presente

Categoria di intervento da PSC/RUE 2016: Riqualificazione e ricomposizione tipologica

Codice Scheda censimento 1985: 226060

VALUTAZIONE

☒ Valore testimoniale

☐ Valore architettonico

NOTE

pannelli fotovoltaici integrati nella copertura

DOCUMENTAZIONE FOTOGRAFICA

Foto censimento 1985/1987



Foto censimento 2017/2020



CENSIMENTO PATRIMONIO EDILIZIO IN ZONA EXTRAURBANA 2020

Codice nucleo: **226_67dr**

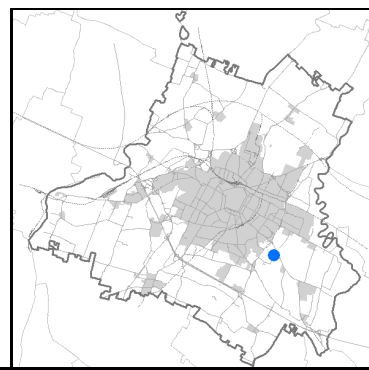


Foto aerea 2019 - C.G.R. s.p.a. Parma scala 1:5000


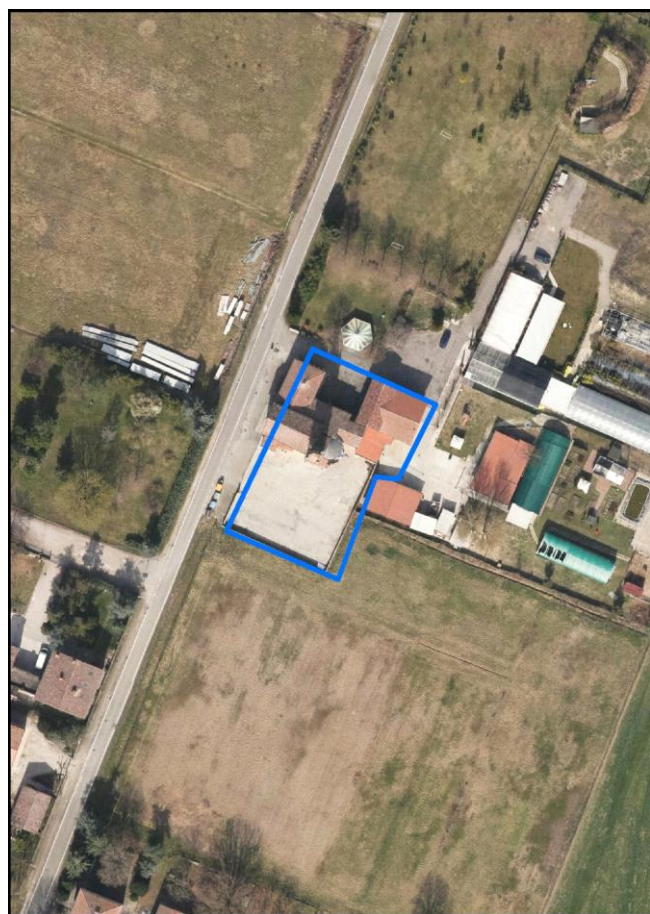
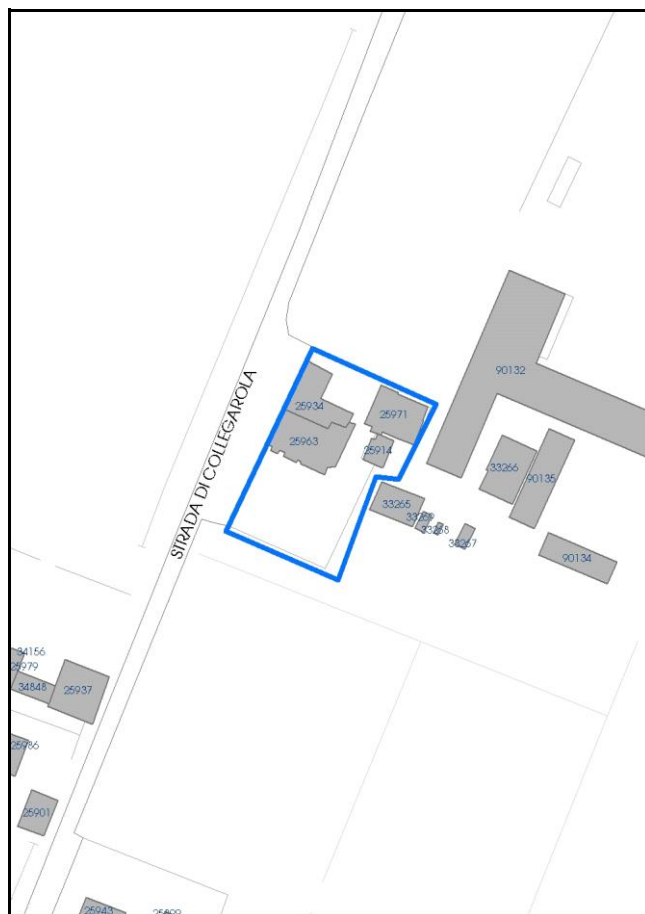


Foto aerea 2019 scala 1:2000



Estratto di mappa 2019 scala 1:2000



Comune di Modena

Codice nucleo: 226_67dr

Categoria: servizi/attrezzature

culto

nucleo recuperato

LOCALIZZAZIONE

Indirizzo: STRADA COLLEGAROLA

Numero civico:

Riferimenti catastali: Foglio: 226

Mappale: 67

FUNZIONI

- | | | | |
|--|---|---|---|
| <input checked="" type="checkbox"/> Residenza | <input type="checkbox"/> Deposito | <input type="checkbox"/> Allevamento | <input type="checkbox"/> Centro Aziendale |
| <input type="checkbox"/> Serra/vivaio | <input type="checkbox"/> Agriturismo | <input type="checkbox"/> Maneggio | <input type="checkbox"/> Impianto di trasformazione |
| <input checked="" type="checkbox"/> Altre attività econom. | <input type="checkbox"/> Fattoria didattica | <input type="checkbox"/> Imp. tecnologico | <input type="checkbox"/> Attività agricola residua |

Note: Chiesa, oratorio

Edifici destinati a servizi di interesse collettivo (G)

DESCRIZIONE DELL'IMPIANTO INSEDIATIVO

Impianto storico

Numero edifici: 4

Numero edifici oggetto di indagine: 3

- ☐ Vincolo Monumentale D.Lgs. 42/2004
- ☐ Vincolo Giardino di notevole interesse
- ☐ Presenza di edifici estranei all'impianto -

Assetto morfologico: disposizione libera

Elementi componenti presenti:

- | | | | |
|--|---|--|---|
| <input checked="" type="checkbox"/> recinzione | <input type="checkbox"/> manufatto funzionale | <input type="checkbox"/> albero singolo | <input type="checkbox"/> alberatura a macchia |
| <input checked="" type="checkbox"/> pavimentazione | <input type="checkbox"/> siepe | <input type="checkbox"/> alberatura a filare | <input type="checkbox"/> altro |

Note elementi:

RELAZIONI CON IL CONTESTO TERRITORIALE

Tipo di accesso: ☐ accesso indiretto ☒ accesso diretto da viabilità ☐ accesso tramite stradello

Contesto paesaggistico:

- | | |
|--|--|
| <input checked="" type="checkbox"/> appartenenza ad agglomerato rurale | <input type="checkbox"/> prossimità a territorio urbanizzato |
| <input type="checkbox"/> insediamento isolato | <input type="checkbox"/> prossimità ad infrastrutture |
| <input type="checkbox"/> prossimità ad area produttiva | <input type="checkbox"/> prossimità a corso d'acqua |



Criticità ambientali: ASSENTI

NOTE

Nel nucleo era presente un edificio al mp. B (cod_vinc. 226B) vincolato a riqualificazione e ricomposizione tipologica ora demolito.

DOCUMENTAZIONE FOTOGRAFICA

Foto anno 2019



Comune di Modena

CENSIMENTO PATRIMONIO EDILIZIO IN ZONA EXTRAURBANA

SCHEDA ANALITICA EDIFICIO

Codice nucleo: 226_67dr Categoria nucleo: servizi/attrezzature

Codice edificio: 25934

LOCALIZZAZIONE

Indirizzo: STRADA COLLEGAROLA

Numero civico: 194

Riferimenti catastali: Foglio: 226

Mappale: 67

FUNZIONE

Funzione principale: oratorio

Funzione secondaria: residenza

Stato di utilizzazione: in uso

☐ Edificio produttivo agricolo dismesso

CARATTERISTICHE DELL'EDIFICIO

Numero di piani: 2

Numero di alloggi: 1

Superficie abitazione (mq): 0

Superficie altre funzioni (mq): 159

Epoca di costruzione: fino al 1800

Tipologia edilizia storica: **cappella religiosa / oratorio**

Coerenza con l'impianto storico originario ☒

Integrità tipologica: alterata

Tipo di alterazione: alterazione dell'involucro

Stato di conservazione: buono

Vincolo Monumentale D.Lgs. 42/2004: non presente

Categoria di intervento da PSC/RUE 2016: Riqualificazione e ricomposizione tipologica

Codice Scheda censimento 1985: 226067

VALUTAZIONE

☒ Valore testimoniale

☐ Valore architettonico


NOTE

DOCUMENTAZIONE FOTOGRAFICA

Foto censimento 1985/1987



Foto censimento 2017/2020



Comune di Modena

CENSIMENTO PATRIMONIO EDILIZIO IN ZONA EXTRAURBANA

SCHEDA ANALITICA EDIFICIO

Codice nucleo: 226_67dr Categoria nucleo: servizi/attrezzature

Codice edificio: 25963

Chiesa di San Nicola di Bari

LOCALIZZAZIONE

Indirizzo: STRADA COLLEGAROLA

Numero civico: 190

Riferimenti catastali: Foglio: 226

Mappale: A

FUNZIONE

Funzione principale: chiesa

Funzione secondaria: ---

Stato di utilizzazione: in uso

☐ Edificio produttivo agricolo dismesso

CARATTERISTICHE DELL'EDIFICIO

Numero di piani: 1

Numero di alloggi: 0

Superficie abitazione (mq): 0

Superficie altre funzioni (mq): 224

Epoca di costruzione: fino al 1800

Tipologia edilizia storica: **chiesa**

Coerenza con l'impianto storico originario ☒

Integrità tipologica: alterata

Tipo di alterazione: finiture

Stato di conservazione: buono

Vincolo Monumentale D.Lgs. 42/2004: non presente

Categoria di intervento da PSC/RUE 2016: Restauro scientifico

Codice Scheda censimento 1985: 226A

VALUTAZIONE

☐ Valore testimoniale

☒ Valore architettonico

NOTE

DOCUMENTAZIONE FOTOGRAFICA

Foto censimento 1985/1987



Foto censimento 2017/2020



Comune di Modena

CENSIMENTO PATRIMONIO EDILIZIO IN ZONA EXTRAURBANA

SCHEDA ANALITICA EDIFICIO

Codice nucleo: 226_67dr Categoria nucleo: servizi/attrezzature

Codice edificio: 25971

LOCALIZZAZIONE

Indirizzo: STRADA COLLEGAROLA

Numero civico: 0

Riferimenti catastali: Foglio: 226

Mappale: 304

FUNZIONE

Funzione principale: oratorio

Funzione secondaria: ---

Stato di utilizzazione: in uso

☐ Edificio produttivo agricolo dismesso

CARATTERISTICHE DELL'EDIFICIO

Numero di piani: 2

Numero di alloggi: 0

Superficie abitazione (mq): 0

Superficie altre funzioni (mq): 155

Epoca di costruzione: dal 1801 al 1900

Tipologia edilizia storica: **edificio a blocco**

Coerenza con l'impianto storico originario ☒

Integrità tipologica: alterata

Tipo di alterazione: alterazione dell'involucro

Stato di conservazione: buono

Vincolo Monumentale D.Lgs. 42/2004: non presente

Categoria di intervento da PSC/RUE 2016: Riqualificazione e ricomposizione tipologica

Codice Scheda censimento 1985: 226068

VALUTAZIONE

☒ Valore testimoniale

☐ Valore architettonico

NOTE

DOCUMENTAZIONE FOTOGRAFICA

Foto censimento 1985/1987



Foto censimento 2017/2020



CENSIMENTO PATRIMONIO EDILIZIO IN ZONA EXTRAURBANA 2020

Codice nucleo: **226_87dr**

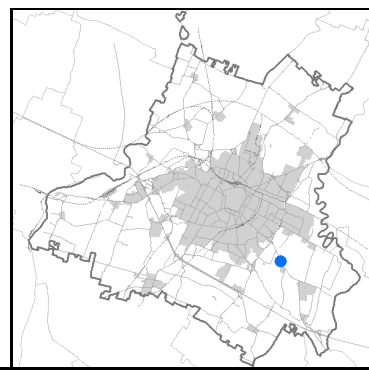


Foto aerea 2019 - C.G.R. s.p.a. Parma scala 1:5000


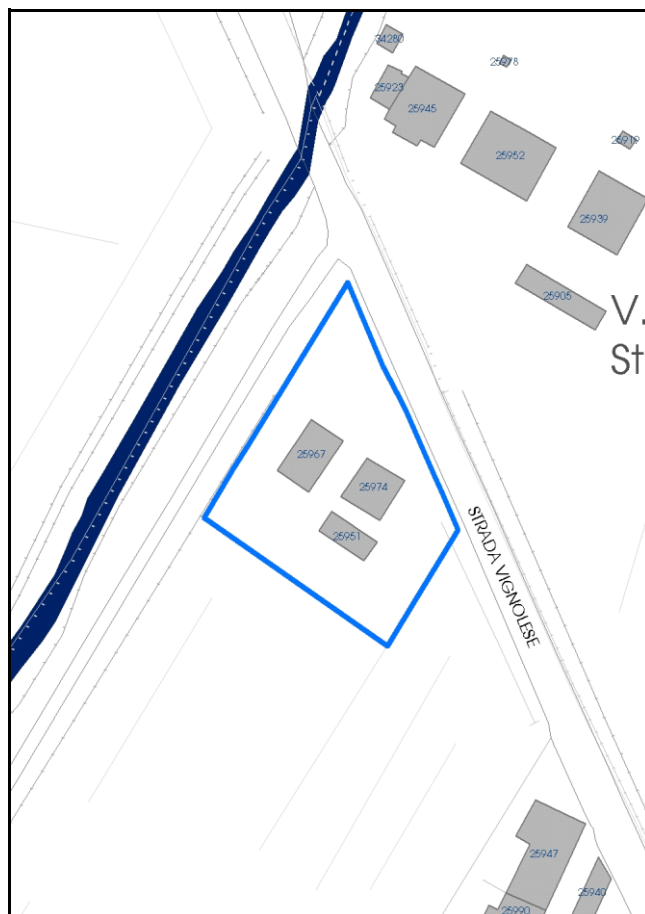


Foto aerea 2019 scala 1:2000



Estratto di mappa 2019 scala 1:2000



Comune di Modena

Codice nucleo: 226_87dr

Categoria: vocati alla trasformazione

residenza

nucleo recuperato

LOCALIZZAZIONE

Indirizzo: STRADA VIGNOLESE

Numero civico: 1074

Riferimenti catastali: Foglio: 226

Mappale: 87

FUNZIONI

- | | | | |
|---|--|---|---|
| <input checked="" type="checkbox"/> Residenza | <input checked="" type="checkbox"/> Deposito | <input type="checkbox"/> Allevamento | <input type="checkbox"/> Centro Aziendale |
| <input type="checkbox"/> Serra/vivaio | <input type="checkbox"/> Agriturismo | <input type="checkbox"/> Maneggio | <input type="checkbox"/> Impianto di trasformazione |
| <input type="checkbox"/> Altre attività econom. | <input type="checkbox"/> Fattoria didattica | <input type="checkbox"/> Imp. tecnologico | <input type="checkbox"/> Attività agricola residua |

Note:

Edifici destinati prevalentemente a residenza (B)

DESCRIZIONE DELL'IMPIANTO INSEDIATIVO

Impianto storico

Numero edifici: 3

Numero edifici oggetto di indagine: 2

- ☐ Vincolo Monumentale D.Lgs. 42/2004
- ☐ Vincolo Giardino di notevole interesse
- ☐ Presenza di edifici estranei all'impianto -

Assetto morfologico: disposizione libera

Elementi componenti presenti:

- | | | | |
|--|---|--|--|
| <input checked="" type="checkbox"/> recinzione | <input type="checkbox"/> manufatto funzionale | <input type="checkbox"/> albero singolo | <input checked="" type="checkbox"/> alberatura a macchia |
| <input type="checkbox"/> pavimentazione | <input checked="" type="checkbox"/> siepe | <input type="checkbox"/> alberatura a filare | <input type="checkbox"/> altro |

Note elementi:

RELAZIONI CON IL CONTESTO TERRITORIALE

Tipo di accesso: ☐ accesso indiretto ☒ accesso diretto da viabilità ☐ accesso tramite stradello

Contesto paesaggistico:


- | | |
|--|--|
| <input checked="" type="checkbox"/> appartenenza ad agglomerato rurale | <input type="checkbox"/> prossimità a territorio urbanizzato |
| <input type="checkbox"/> insediamento isolato | <input type="checkbox"/> prossimità ad infrastrutture |
| <input type="checkbox"/> prossimità ad area produttiva | <input checked="" type="checkbox"/> prossimità a corso d'acqua |

Criticità ambientali: assenti

NOTE

DOCUMENTAZIONE FOTOGRAFICA

Foto anno 2019



Comune di Modena

CENSIMENTO PATRIMONIO EDILIZIO IN ZONA EXTRAURBANA

SCHEDA ANALITICA EDIFICIO

Codice nucleo: 226_87dr Categoria nucleo: vocati alla trasformazione

Codice edificio: 25967

LOCALIZZAZIONE

Indirizzo: STRADA VIGNOLESE

Numero civico: 1074

Riferimenti catastali: Foglio: 226

Mappale: 86

FUNZIONE

Funzione principale: residenza

Funzione secondaria: ---

Stato di utilizzazione: uso non rilevabile

☐ Edificio produttivo agricolo dismesso

CARATTERISTICHE DELL'EDIFICIO

Numero di piani: 3

Numero di alloggi: 2

Superficie abitazione (mq): 163

Superficie altre funzioni (mq): 0

Epoca di costruzione: dal 1901 al 1945

Tipologia edilizia storica: **casa colonica**

Coerenza con l'impianto storico originario ☒

Integrità tipologica: originaria

Tipo di alterazione:

Stato di conservazione: medio

Vincolo Monumentale D.Lgs. 42/2004: non presente

Categoria di intervento da PSC/RUE 2016: Riqualificazione e ricomposizione tipologica

Codice Scheda censimento 1985: 226086

VALUTAZIONE

☒ Valore testimoniale

☐ Valore architettonico

NOTE

DOCUMENTAZIONE FOTOGRAFICA

Foto censimento 1985/1987



Foto censimento 2017/2020



Comune di Modena

CENSIMENTO PATRIMONIO EDILIZIO IN ZONA EXTRAURBANA

SCHEMA ANALITICA EDIFICIO

Codice nucleo: 226_87dr Categoria nucleo: vocati alla trasformazione

Codice edificio: 25974

LOCALIZZAZIONE

Indirizzo: STRADA VIGNOLESE

Numero civico: 1074

Riferimenti catastali: Foglio: 226

Mappale: 87

FUNZIONE

Funzione principale: residenza

Funzione secondaria: ---

Stato di utilizzazione: non in uso

☐ Edificio produttivo agricolo dismesso

CARATTERISTICHE DELL'EDIFICIO

Numero di piani: 3

Numero di alloggi: 5

Superficie abitazione (mq): 147

Superficie altre funzioni (mq): 0

Epoca di costruzione: dal 1901 al 1945

Tipologia edilizia storica: **casa padronale**

Coerenza con l'impianto storico originario ☒

Integrità tipologica: originaria

Tipo di alterazione:

Stato di conservazione: scarso

Vincolo Monumentale D.Lgs. 42/2004: non presente

Categoria di intervento da PSC/RUE 2016: Riqualificazione e ricomposizione tipologica

Codice Scheda censimento 1985: 226087

VALUTAZIONE

☒ Valore testimoniale

☐ Valore architettonico

NOTE

DOCUMENTAZIONE FOTOGRAFICA

Foto censimento 1985/1987



Foto censimento 2017/2020



CENSIMENTO PATRIMONIO EDILIZIO IN ZONA EXTRAURBANA 2020

Codice nucleo: 226_97dr

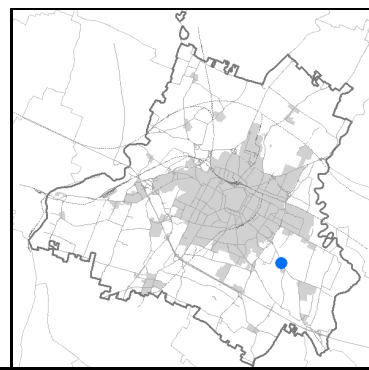


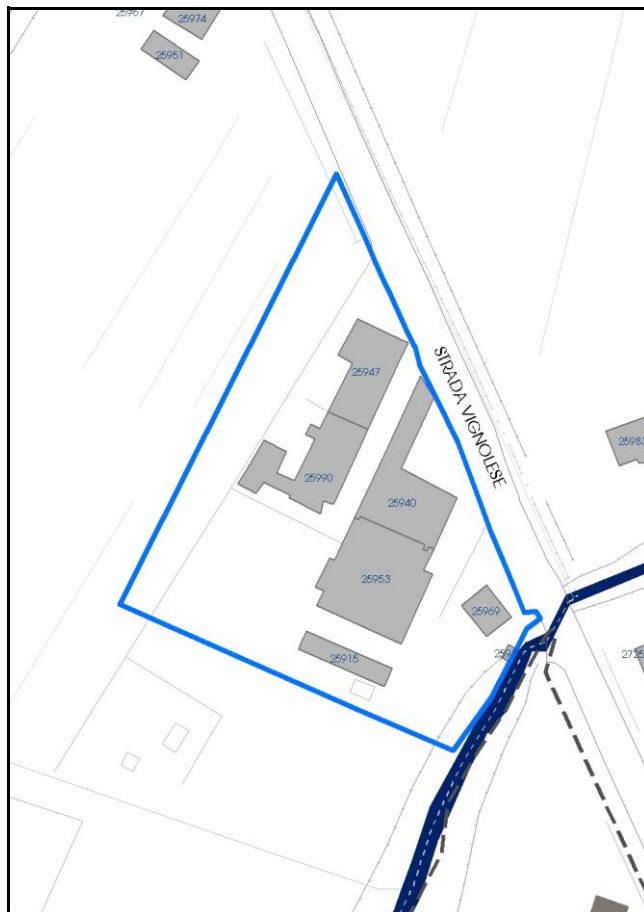
Foto aerea 2019 - C.G.R. s.p.a. Parma scala 1:5000



Foto aerea 2019 scala 1:2000



Estratto di mappa 2019 scala 1:2000



Comune di Modena

Codice nucleo: 226_97dr

Categoria: vocati alla trasformazione

residenza

nucleo recuperato

LOCALIZZAZIONE

Indirizzo: STRADA VIGNOLESE

Numero civico: 1102

Riferimenti catastali: Foglio: 226

Mappale: 97

FUNZIONI

- | | | | |
|--|---|---|---|
| <input checked="" type="checkbox"/> Residenza | <input type="checkbox"/> Deposito | <input type="checkbox"/> Allevamento | <input type="checkbox"/> Centro Aziendale |
| <input type="checkbox"/> Serra/vivaio | <input type="checkbox"/> Agriturismo | <input type="checkbox"/> Maneggio | <input type="checkbox"/> Impianto di trasformazione |
| <input checked="" type="checkbox"/> Altre attività econom. | <input type="checkbox"/> Fattoria didattica | <input type="checkbox"/> Imp. tecnologico | <input type="checkbox"/> Attività agricola residua |

Note: Vendita pneumatici

Edifici destinati prevalentemente a residenza (B)

DESCRIZIONE DELL'IMPIANTO INSEDIATIVO

Impianto storico

Numero edifici: 7

Numero edifici oggetto di indagine: 2

- ☐ Vincolo Monumentale D.Lgs. 42/2004
- ☐ Vincolo Giardino di notevole interesse
- ☐ Presenza di edifici estranei all'impianto -

Assetto morfologico: disposizione libera

Elementi componenti presenti:

- | | | | |
|--|--|--|--|
| <input checked="" type="checkbox"/> recinzione | <input checked="" type="checkbox"/> manufatto funzionale | <input type="checkbox"/> albero singolo | <input checked="" type="checkbox"/> alberatura a macchia |
| <input checked="" type="checkbox"/> pavimentazione | <input checked="" type="checkbox"/> siepe | <input type="checkbox"/> alberatura a filare | <input type="checkbox"/> altro |

Note elementi:

RELAZIONI CON IL CONTESTO TERRITORIALE

Tipo di accesso: ☐ accesso indiretto ☒ accesso diretto da viabilità ☐ accesso tramite stradello

Contesto paesaggistico:


- | | |
|--|--|
| <input checked="" type="checkbox"/> appartenenza ad agglomerato rurale | <input type="checkbox"/> prossimità a territorio urbanizzato |
| <input type="checkbox"/> insediamento isolato | <input type="checkbox"/> prossimità ad infrastrutture |
| <input type="checkbox"/> prossimità ad area produttiva | <input type="checkbox"/> prossimità a corso d'acqua |

Criticità ambientali: assenti

NOTE

DOCUMENTAZIONE FOTOGRAFICA

Foto anno 2019



Comune di Modena

CENSIMENTO PATRIMONIO EDILIZIO IN ZONA EXTRAURBANA

SCHEDA ANALITICA EDIFICIO

Codice nucleo: 226_97dr Categoria nucleo: vocati alla trasformazione

Codice edificio: 25940

LOCALIZZAZIONE

Indirizzo: STRADA VIGNOLESE

Numero civico: 1102

Riferimenti catastali: Foglio: 226

Mappale: 97

FUNZIONE

Funzione principale: residenza

Funzione secondaria: struttura commerciale

Stato di utilizzazione: in uso

☐ Edificio produttivo agricolo dismesso

CARATTERISTICHE DELL'EDIFICIO

Numero di piani: 3

Numero di alloggi: 3

Superficie abitazione (mq): 476

Superficie altre funzioni (mq): 0

Epoca di costruzione: dal 1801 al 1900

Tipologia edilizia storica: **casa padronale**

Coerenza con l'impianto storico originario ☒

Integrità tipologica: alterata

Tipo di alterazione: finiture

Stato di conservazione: buono

Vincolo Monumentale D.Lgs. 42/2004: non presente

Categoria di intervento da PSC/RUE 2016: Riqualificazione e ricomposizione tipologica

Codice Scheda censimento 1985: 226097

VALUTAZIONE

☒ Valore testimoniale

☐ Valore architettonico

NOTE

DOCUMENTAZIONE FOTOGRAFICA

Foto censimento 1985/1987



Foto censimento 2017/2020



Comune di Modena

CENSIMENTO PATRIMONIO EDILIZIO IN ZONA EXTRAURBANA

SCHEDA ANALITICA EDIFICIO

Codice nucleo: 226_97dr Categoria nucleo: vocati alla trasformazione

Codice edificio: 25947

LOCALIZZAZIONE

Indirizzo: STRADA VIGNOLESE

Numero civico: 1086

Riferimenti catastali: Foglio: 226

Mappale: 92

FUNZIONE

Funzione principale: residenza

Funzione secondaria: bar

Stato di utilizzazione: in uso

☐ Edificio produttivo agricolo dismesso

CARATTERISTICHE DELL'EDIFICIO

Numero di piani: 3

Numero di alloggi: 7

Superficie abitazione (mq): 328

Superficie altre funzioni (mq): 0

Epoca di costruzione: dal 1901 al 1945

Tipologia edilizia storica: **edificio a blocco**

Coerenza con l'impianto storico originario ☒

Integrità tipologica: alterata

Tipo di alterazione: finiture

Stato di conservazione: buono

Vincolo Monumentale D.Lgs. 42/2004: non presente

Categoria di intervento da PSC/RUE 2016: NESSUNA

Codice Scheda censimento 1985: 226092

VALUTAZIONE

☒ Valore testimoniale


☐ Valore architettonico

NOTE

DOCUMENTAZIONE FOTOGRAFICA

Foto censimento 1985/1987

Foto censimento 2017/2020



Comune di Modena

CENSIMENTO PATRIMONIO EDILIZIO IN ZONA EXTRAURBANA

SCHEDA ANALITICA EDIFICIO

Codice nucleo: 226_97dr Categoria nucleo: vocati alla trasformazione

Codice edificio: 25990

LOCALIZZAZIONE

Indirizzo: STRADA VIGNOLESE

Numero civico: 1094

Riferimenti catastali: Foglio: 226

Mappale: 95

FUNZIONE

Funzione principale: residenza

Funzione secondaria: ---

Stato di utilizzazione: in uso

☐ Edificio produttivo agricolo dismesso

CARATTERISTICHE DELL'EDIFICIO

Numero di piani: 3

Numero di alloggi: 8

Superficie abitazione (mq): 407

Superficie altre funzioni (mq): 0

Epoca di costruzione: dal 1901 al 1945

Tipologia edilizia storica: **edificio a blocco**

Coerenza con l'impianto storico originario ☒

Integrità tipologica: alterata

Tipo di alterazione: finiture

Stato di conservazione: buono

Vincolo Monumentale D.Lgs. 42/2004: non presente

Categoria di intervento da PSC/RUE 2016: Riqualificazione e ricomposizione tipologica

Codice Scheda censimento 1985: 226095

VALUTAZIONE

☒ Valore testimoniale

☐ Valore architettonico

NOTE

DOCUMENTAZIONE FOTOGRAFICA

Foto censimento 1985/1987



Foto censimento 2017/2020



CENSIMENTO PATRIMONIO EDILIZIO IN ZONA EXTRAURBANA 2020

Codice nucleo: 226_110dr

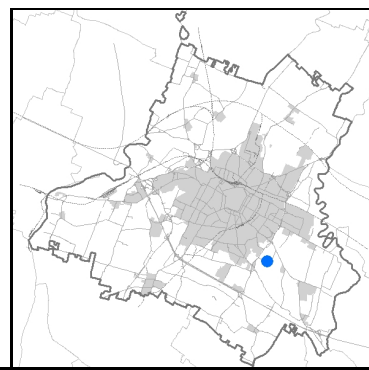


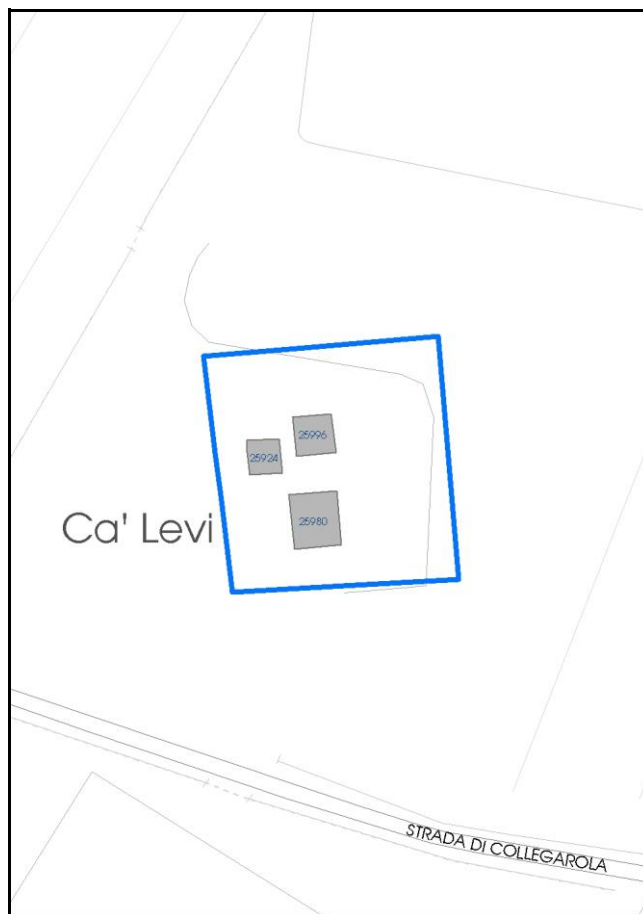
Foto aerea 2019 - C.G.R. s.p.a. Parma scala 1:5000



Foto aerea 2019 scala 1:2000



Estratto di mappa 2019 scala 1:2000



Comune di Modena

Codice nucleo: 226_110dr

Categoria: vocati alla trasformazione

residenza

nucleo recuperato

LOCALIZZAZIONE

Indirizzo: STRADA COLLEGAROLA

Numero civico: 91

Riferimenti catastali: Foglio: 226

Mappale: 110

FUNZIONI

- | | | | |
|--|---|---|---|
| <input checked="" type="checkbox"/> Residenza | <input type="checkbox"/> Deposito | <input type="checkbox"/> Allevamento | <input type="checkbox"/> Centro Aziendale |
| <input type="checkbox"/> Serra/vivaio | <input type="checkbox"/> Agriturismo | <input type="checkbox"/> Maneggio | <input type="checkbox"/> Impianto di trasformazione |
| <input checked="" type="checkbox"/> Altre attività econom. | <input type="checkbox"/> Fattoria didattica | <input type="checkbox"/> Imp. tecnologico | <input type="checkbox"/> Attività agricola residua |

Note: Uffici professionali

Edifici destinati prevalentemente a residenza (B)

DESCRIZIONE DELL'IMPIANTO INSEDIATIVO

Impianto storico

Numero edifici: 3

Numero edifici oggetto di indagine: 3

- ☐ Vincolo Monumentale D.Lgs. 42/2004
- ☐ Vincolo Giardino di notevole interesse
- ☐ Presenza di edifici estranei all'impianto -

Assetto morfologico: corte aperta

Elementi componenti presenti:

- | | | | |
|--|--|---|--|
| <input type="checkbox"/> recinzione | <input checked="" type="checkbox"/> manufatto funzionale | <input type="checkbox"/> albero singolo | <input checked="" type="checkbox"/> alberatura a macchia |
| <input checked="" type="checkbox"/> pavimentazione | <input checked="" type="checkbox"/> siepe | <input checked="" type="checkbox"/> alberatura a filare | <input type="checkbox"/> altro |

Note elementi:

RELAZIONI CON IL CONTESTO TERRITORIALE

Tipo di accesso: ☐ accesso indiretto ☒ accesso diretto da viabilità ☐ accesso tramite stradello

Contesto paesaggistico:


- | | |
|---|--|
| <input type="checkbox"/> appartenenza ad agglomerato rurale | <input type="checkbox"/> prossimità a territorio urbanizzato |
| <input checked="" type="checkbox"/> insediamento isolato | <input type="checkbox"/> prossimità ad infrastrutture |
| <input type="checkbox"/> prossimità ad area produttiva | <input type="checkbox"/> prossimità a corso d'acqua |

Criticità ambientali: assenti

NOTE

DOCUMENTAZIONE FOTOGRAFICA

Foto anno 2019



Comune di Modena

CENSIMENTO PATRIMONIO EDILIZIO IN ZONA EXTRAURBANA

SCHEDA ANALITICA EDIFICIO

Codice nucleo: 226_110dr Categoria nucleo: vocati alla trasformazione

Codice edificio: 25924

LOCALIZZAZIONE

Indirizzo: STRADA COLLEGAROLA

Numero civico: 0

Riferimenti catastali: Foglio: 226

Mappale: 108

FUNZIONE

Funzione principale: servizi accessori

Funzione secondaria: ---

Stato di utilizzazione: in uso

☐ Edificio produttivo agricolo dismesso

CARATTERISTICHE DELL'EDIFICIO

Numero di piani: 1

Numero di alloggi: 0

Superficie abitazione (mq): 0

Superficie altre funzioni (mq): 78

Epoca di costruzione: dal 1801 al 1900

Tipologia edilizia storica: **stalla e fienile**

Coerenza con l'impianto storico originario ☒

Integrità tipologica: alterata

Tipo di alterazione: alterazione dell'involucro

Stato di conservazione: buono

Vincolo Monumentale D.Lgs. 42/2004: non presente

Categoria di intervento da PSC/RUE 2016: Riqualificazione e ricomposizione tipologica

Codice Scheda censimento 1985: 226108

VALUTAZIONE

☒ Valore testimoniale

☐ Valore architettonico

NOTE

DOCUMENTAZIONE FOTOGRAFICA

Foto censimento 1985/1987



Foto censimento 2017/2020



Comune di Modena

CENSIMENTO PATRIMONIO EDILIZIO IN ZONA EXTRAURBANA

SCHEDA ANALITICA EDIFICIO

Codice nucleo: 226_110dr Categoria nucleo: vocati alla trasformazione

Codice edificio: 25980

LOCALIZZAZIONE

Indirizzo: STRADA COLLEGAROLA

Numero civico: 91

Riferimenti catastali: Foglio: 226

Mappale: 110

FUNZIONE

Funzione principale: residenza

Funzione secondaria: ---

Stato di utilizzazione: in uso

☐ Edificio produttivo agricolo dismesso

CARATTERISTICHE DELL'EDIFICIO

Numero di piani: 2

Numero di alloggi: 1

Superficie abitazione (mq): 181

Superficie altre funzioni (mq): 0

Epoca di costruzione: dal 1801 al 1900

Tipologia edilizia storica: **stalla e fienile**

Coerenza con l'impianto storico originario ☒

Integrità tipologica: alterata

Tipo di alterazione: alterazione dell'involucro

Stato di conservazione: buono

Vincolo Monumentale D.Lgs. 42/2004: non presente

Categoria di intervento da PSC/RUE 2016: Riqualificazione e ricomposizione tipologica

Codice Scheda censimento 1985: 226110

VALUTAZIONE

☒ Valore testimoniale

☐ Valore architettonico

NOTE

DOCUMENTAZIONE FOTOGRAFICA

Foto censimento 1985/1987



Foto censimento 2017/2020



Comune di Modena

CENSIMENTO PATRIMONIO EDILIZIO IN ZONA EXTRAURBANA

SCHEDA ANALITICA EDIFICIO

Codice nucleo: 226_110dr Categoria nucleo: vocati alla trasformazione

Codice edificio: 25996

LOCALIZZAZIONE

Indirizzo: STRADA COLLEGAROLA

Numero civico: 91

Riferimenti catastali: Foglio: 226

Mappale: 109

FUNZIONE

Funzione principale: uffici professionali

Funzione secondaria: ---

Stato di utilizzazione: in uso

☐ Edificio produttivo agricolo dismesso

CARATTERISTICHE DELL'EDIFICIO

Numero di piani: 3

Numero di alloggi: 0

Superficie abitazione (mq): 0

Superficie altre funzioni (mq): 107

Epoca di costruzione: dal 1801 al 1900

Tipologia edilizia storica: **casa padronale**

Coerenza con l'impianto storico originario ☒

Integrità tipologica: alterata

Tipo di alterazione: alterazione dell'involucro

Stato di conservazione: buono

Vincolo Monumentale D.Lgs. 42/2004: non presente

Categoria di intervento da PSC/RUE 2016: Riqualificazione e ricomposizione tipologica

Codice Scheda censimento 1985: 226109

VALUTAZIONE

☒ Valore testimoniale

☐ Valore architettonico

NOTE

DOCUMENTAZIONE FOTOGRAFICA

Foto censimento 1985/1987



Foto censimento 2017/2020



CENSIMENTO PATRIMONIO EDILIZIO IN ZONA EXTRAURBANA 2020

Codice nucleo: 226_113dr

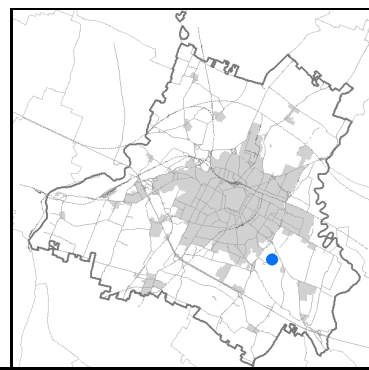


Foto aerea 2019 - C.G.R. s.p.a. Parma scala 1:5000


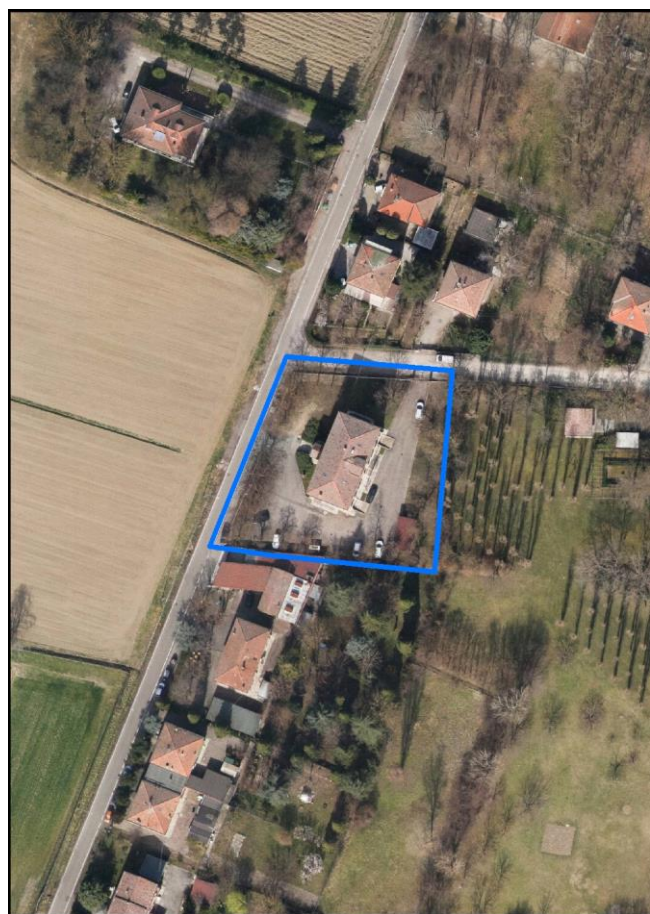


Foto aerea 2019 scala 1:2000



Estratto di mappa 2019 scala 1:2000



Comune di Modena

Codice nucleo: 226_113dr

Categoria: vocati alla trasformazione

residenza

nucleo recuperato

LOCALIZZAZIONE

Indirizzo: STRADA COLLEGAROLA

Numero civico: 160

Riferimenti catastali: Foglio: 226

Mappale: 113

FUNZIONI

- | | | | |
|--|---|---|---|
| <input type="checkbox"/> Residenza | <input type="checkbox"/> Deposito | <input type="checkbox"/> Allevamento | <input type="checkbox"/> Centro Aziendale |
| <input type="checkbox"/> Serra/vivaio | <input type="checkbox"/> Agriturismo | <input type="checkbox"/> Maneggio | <input type="checkbox"/> Impianto di trasformazione |
| <input checked="" type="checkbox"/> Altre attività econom. | <input type="checkbox"/> Fattoria didattica | <input type="checkbox"/> Imp. tecnologico | <input type="checkbox"/> Attività agricola residua |

Note: Uffici professionali

Normativa delle Zone Elementari (ZE 5033)

DESCRIZIONE DELL'IMPIANTO INSEDIATIVO

Impianto storico

Numero edifici: 1

Numero edifici oggetto di indagine: 1

- ☐ Vincolo Monumentale D.Lgs. 42/2004
- ☐ Vincolo Giardino di notevole interesse
- ☐ Presenza di edifici estranei all'impianto -

Assetto morfologico: cortile

Elementi componenti presenti:

- | | | | |
|--|---|---|---|
| <input checked="" type="checkbox"/> recinzione | <input type="checkbox"/> manufatto funzionale | <input type="checkbox"/> albero singolo | <input type="checkbox"/> alberatura a macchia |
| <input checked="" type="checkbox"/> pavimentazione | <input type="checkbox"/> siepe | <input checked="" type="checkbox"/> alberatura a filare | <input type="checkbox"/> altro |

Note elementi:

RELAZIONI CON IL CONTESTO TERRITORIALE

Tipo di accesso: ☐ accesso indiretto ☒ accesso diretto da viabilità ☐ accesso tramite stradello

Contesto paesaggistico:


- | | |
|--|--|
| <input checked="" type="checkbox"/> appartenenza ad agglomerato rurale | <input type="checkbox"/> prossimità a territorio urbanizzato |
| <input type="checkbox"/> insediamento isolato | <input type="checkbox"/> prossimità ad infrastrutture |
| <input type="checkbox"/> prossimità ad area produttiva | <input type="checkbox"/> prossimità a corso d'acqua |

Criticità ambientali: assenti

NOTE

DOCUMENTAZIONE FOTOGRAFICA

Foto anno 2019



Comune di Modena

CENSIMENTO PATRIMONIO EDILIZIO IN ZONA EXTRAURBANA

SCHEDA ANALITICA EDIFICIO

Codice nucleo: 226_113dr Categoria nucleo: vocati alla trasformazione

Codice edificio: 25925

LOCALIZZAZIONE

Indirizzo: STRADA COLLEGAROLA

Numero civico: 160

Riferimenti catastali: Foglio: 226

Mappale: 113

FUNZIONE

Funzione principale: uffici professionali

Funzione secondaria: ---

Stato di utilizzazione: in uso

☐ Edificio produttivo agricolo dismesso

CARATTERISTICHE DELL'EDIFICIO

Numero di piani: 4

Numero di alloggi: 0

Superficie abitazione (mq): 0

Superficie altre funzioni (mq): 307

Epoca di costruzione: dal 1901 al 1945

Tipologia edilizia storica: **scuola / istituti**

Coerenza con l'impianto storico originario ☒

Integrità tipologica: alterata

Tipo di alterazione: finiture

Stato di conservazione: buono

Vincolo Monumentale D.Lgs. 42/2004: non presente

Categoria di intervento da PSC/RUE 2016: Riqualificazione e ricomposizione tipologica

Codice Scheda censimento 1985: 226113

VALUTAZIONE

☒ Valore testimoniale

☐ Valore architettonico

NOTE

DOCUMENTAZIONE FOTOGRAFICA

Foto censimento 1985/1987



Foto censimento 2017/2020



CENSIMENTO PATRIMONIO EDILIZIO IN ZONA EXTRAURBANA 2020

Codice nucleo: 226_114dr

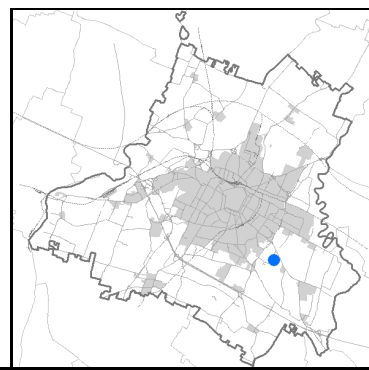


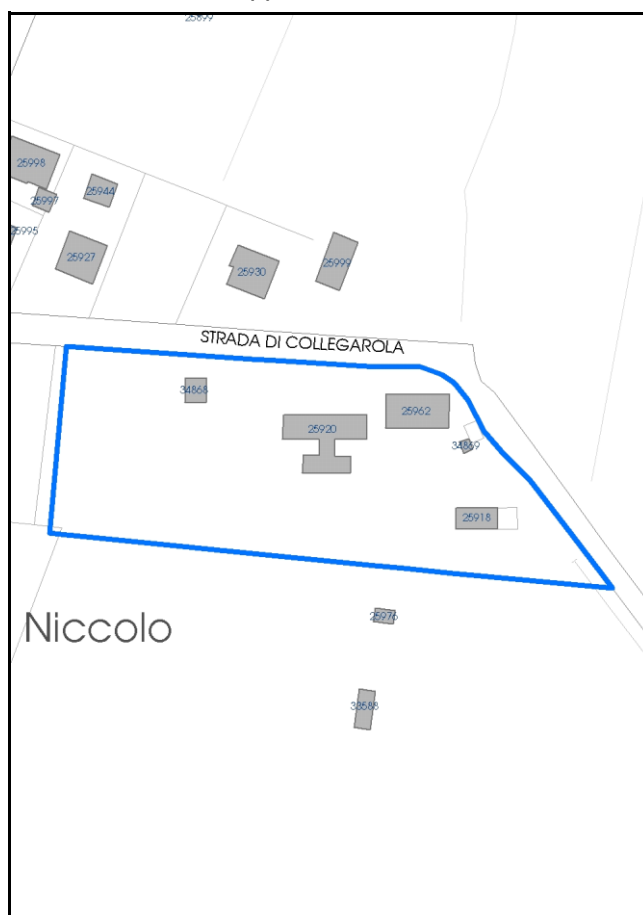
Foto aerea 2019 - C.G.R. s.p.a. Parma scala 1:5000



Foto aerea 2019 scala 1:2000



Estratto di mappa 2019 scala 1:2000



Comune di Modena

Codice nucleo: 226_114dr

Categoria: vocati alla trasformazione

residenza

nucleo recuperato

LOCALIZZAZIONE

Indirizzo: STRADA COLLEGAROLA

Numero civico: 162

Riferimenti catastali: Foglio: 226

Mappale: 114

FUNZIONI

- | | | | |
|---|---|---|---|
| <input checked="" type="checkbox"/> Residenza | <input type="checkbox"/> Deposito | <input type="checkbox"/> Allevamento | <input type="checkbox"/> Centro Aziendale |
| <input type="checkbox"/> Serra/vivaio | <input type="checkbox"/> Agriturismo | <input type="checkbox"/> Maneggio | <input type="checkbox"/> Impianto di trasformazione |
| <input type="checkbox"/> Altre attività econom. | <input type="checkbox"/> Fattoria didattica | <input type="checkbox"/> Imp. tecnologico | <input type="checkbox"/> Attività agricola residua |

Note:

Edifici destinati prevalentemente a residenza (B)

DESCRIZIONE DELL'IMPIANTO INSEDIATIVO

Impianto storico

Numero edifici: 5

Numero edifici oggetto di indagine: 2

- ☐ Vincolo Monumentale D.Lgs. 42/2004
- ☐ Vincolo Giardino di notevole interesse
- ☐ Presenza di edifici estranei all'impianto -

Assetto morfologico: disposizione libera

Elementi componenti presenti:

- | | | | |
|--|--|---|--|
| <input checked="" type="checkbox"/> recinzione | <input checked="" type="checkbox"/> manufatto funzionale | <input type="checkbox"/> albero singolo | <input checked="" type="checkbox"/> alberatura a macchia |
| <input checked="" type="checkbox"/> pavimentazione | <input checked="" type="checkbox"/> siepe | <input checked="" type="checkbox"/> alberatura a filare | <input type="checkbox"/> altro |

Note elementi:

RELAZIONI CON IL CONTESTO TERRITORIALE

Tipo di accesso: ☐ accesso indiretto ☒ accesso diretto da viabilità ☐ accesso tramite stradello

Contesto paesaggistico:

- | | |
|--|--|
| <input checked="" type="checkbox"/> appartenenza ad agglomerato rurale | <input type="checkbox"/> prossimità a territorio urbanizzato |
| <input type="checkbox"/> insediamento isolato | <input type="checkbox"/> prossimità ad infrastrutture |
| <input type="checkbox"/> prossimità ad area produttiva | <input type="checkbox"/> prossimità a corso d'acqua |

Criticità ambientali: assenti

NOTE

DOCUMENTAZIONE FOTOGRAFICA

Foto anno 2019



Comune di Modena

CENSIMENTO PATRIMONIO EDILIZIO IN ZONA EXTRAURBANA

SCHEDA ANALITICA EDIFICIO

Codice nucleo: 226_114dr Categoria nucleo: vocati alla trasformazione

Codice edificio: 25920

LOCALIZZAZIONE

Indirizzo: STRADA COLLEGAROLA

Numero civico: 162

Riferimenti catastali: Foglio: 226

Mappale: 114

FUNZIONE

Funzione principale: residenza

Funzione secondaria: ---

Stato di utilizzazione: in uso

☐ Edificio produttivo agricolo dismesso

CARATTERISTICHE DELL'EDIFICIO

Numero di piani: 2

Numero di alloggi: 1

Superficie abitazione (mq): 220

Superficie altre funzioni (mq): 0

Epoca di costruzione: dal 1801 al 1900

Tipologia edilizia storica: **casa padronale**

Coerenza con l'impianto storico originario ☒

Integrità tipologica: alterata

Tipo di alterazione: alterazione dell'involucro

Stato di conservazione: buono

Vincolo Monumentale D.Lgs. 42/2004: non presente

Categoria di intervento da PSC/RUE 2016: Restauro e risanamento conservativo

Codice Scheda censimento 1985: 226114

VALUTAZIONE

☒ Valore testimoniale

☐ Valore architettonico

NOTE

DOCUMENTAZIONE FOTOGRAFICA

Foto censimento 1985/1987



Foto censimento 2017/2020



Comune di Modena

CENSIMENTO PATRIMONIO EDILIZIO IN ZONA EXTRAURBANA

SCHEDA ANALITICA EDIFICIO

Codice nucleo: 226_114dr Categoria nucleo: vocati alla trasformazione

Codice edificio: 25962

LOCALIZZAZIONE

Indirizzo: STRADA COLLEGAROLA

Numero civico: 162

Riferimenti catastali: Foglio: 226

Mappale: 115

FUNZIONE

Funzione principale: residenza

Funzione secondaria: ---

Stato di utilizzazione: in uso

☐ Edificio produttivo agricolo dismesso

CARATTERISTICHE DELL'EDIFICIO

Numero di piani: 2

Numero di alloggi: 2

Superficie abitazione (mq): 150

Superficie altre funzioni (mq): 0

Epoca di costruzione: dal 1801 al 1900

Tipologia edilizia storica: **casa padronale**

Coerenza con l'impianto storico originario ☒

Integrità tipologica: alterata

Tipo di alterazione: alterazione dell'involucro

Stato di conservazione: buono

Vincolo Monumentale D.Lgs. 42/2004: non presente

Categoria di intervento da PSC/RUE 2016: Restauro e risanamento conservativo

Codice Scheda censimento 1985: 226115

VALUTAZIONE

☒ Valore testimoniale

☐ Valore architettonico

NOTE

DOCUMENTAZIONE FOTOGRAFICA

Foto censimento 1985/1987



Foto censimento 2017/2020



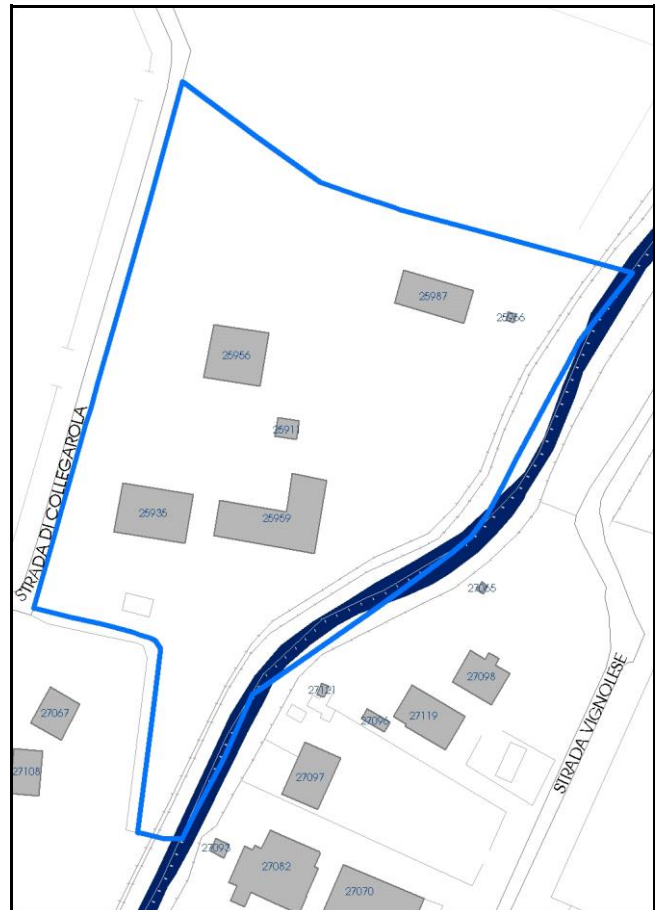
Foto aerea 2019 - C.G.R. s.p.a. Parma scala 1:5000



Foto aerea 2019 scala 1:2000



Estratto di mappa 2019 scala 1:2000



Comune di Modena

Codice nucleo: 226_131dr

Categoria: vocati alla trasformazione

residenza

nucleo recuperato

LOCALIZZAZIONE

Indirizzo: STRADA COLLEGAROLA

Numero civico: 1054

Riferimenti catastali: Foglio: 226

Mappale: 131

FUNZIONI

- | | | | |
|---|--|---|---|
| <input checked="" type="checkbox"/> Residenza | <input checked="" type="checkbox"/> Deposito | <input type="checkbox"/> Allevamento | <input type="checkbox"/> Centro Aziendale |
| <input type="checkbox"/> Serra/vivaio | <input type="checkbox"/> Agriturismo | <input type="checkbox"/> Maneggio | <input type="checkbox"/> Impianto di trasformazione |
| <input type="checkbox"/> Altre attività econom. | <input type="checkbox"/> Fattoria didattica | <input type="checkbox"/> Imp. tecnologico | <input type="checkbox"/> Attività agricola residua |

Note:

Edifici destinati prevalentemente a residenza (B)

DESCRIZIONE DELL'IMPIANTO INSEDIATIVO

Impianto storico

Numero edifici: 6

Numero edifici oggetto di indagine: 3

- ☐ Vincolo Monumentale D.Lgs. 42/2004
- ☐ Vincolo Giardino di notevole interesse
- ☐ Presenza di edifici estranei all'impianto -

Assetto morfologico: disposizione libera

Elementi componenti presenti:

- | | | | |
|--|--|---|--|
| <input checked="" type="checkbox"/> recinzione | <input checked="" type="checkbox"/> manufatto funzionale | <input type="checkbox"/> albero singolo | <input checked="" type="checkbox"/> alberatura a macchia |
| <input checked="" type="checkbox"/> pavimentazione | <input checked="" type="checkbox"/> siepe | <input checked="" type="checkbox"/> alberatura a filare | <input checked="" type="checkbox"/> altro |

Note elementi:

Presenza di persistenza storica (cod. PS017): nicchie votive.

RELAZIONI CON IL CONTESTO TERRITORIALE

Tipo di accesso: ☐ accesso indiretto ☒ accesso diretto da viabilità ☐ accesso tramite stradello

Contesto paesaggistico:

- | | |
|--|--|
| <input checked="" type="checkbox"/> appartenenza ad agglomerato rurale | <input type="checkbox"/> prossimità a territorio urbanizzato |
| <input type="checkbox"/> insediamento isolato | <input type="checkbox"/> prossimità ad infrastrutture |
| <input type="checkbox"/> prossimità ad area produttiva | <input checked="" type="checkbox"/> prossimità a corso d'acqua |

Criticità ambientali: assenti

NOTE

DOCUMENTAZIONE FOTOGRAFICA

Foto anno 2019



Comune di Modena

CENSIMENTO PATRIMONIO EDILIZIO IN ZONA EXTRAURBANA

SCHEDA ANALITICA EDIFICIO

Codice nucleo: 226_131dr Categoria nucleo: vocati alla trasformazione

Codice edificio: 25935

LOCALIZZAZIONE

Indirizzo: STRADA COLLEGAROLA

Numero civico: 0

Riferimenti catastali: Foglio: 226

Mappale: 136

FUNZIONE

Funzione principale: deposito

Funzione secondaria: ---

Stato di utilizzazione: in uso

☐ Edificio produttivo agricolo dismesso

CARATTERISTICHE DELL'EDIFICIO

Numero di piani: 1

Numero di alloggi: 0

Superficie abitazione (mq): 0

Superficie altre funzioni (mq): 248

Epoca di costruzione: dal 1901 al 1945

Tipologia edilizia storica: **stalla e fienile**

Coerenza con l'impianto storico originario ☒

Integrità tipologica: originaria

Tipo di alterazione:

Stato di conservazione: buono

Vincolo Monumentale D.Lgs. 42/2004: non presente

Categoria di intervento da PSC/RUE 2016: Riqualificazione e ricomposizione tipologica

Codice Scheda censimento 1985: 226136

VALUTAZIONE

☒ Valore testimoniale

☐ Valore architettonico

NOTE

DOCUMENTAZIONE FOTOGRAFICA

Foto censimento 1985/1987



Foto censimento 2017/2020



Comune di Modena

CENSIMENTO PATRIMONIO EDILIZIO IN ZONA EXTRAURBANA

SCHEDA ANALITICA EDIFICIO

Codice nucleo: 226_131dr Categoria nucleo: vocati alla trasformazione

Codice edificio: 25956

LOCALIZZAZIONE

Indirizzo: STRADA COLLEGAROLA

Numero civico: 1054

Riferimenti catastali: Foglio: 226

Mappale: 131

FUNZIONE

Funzione principale: residenza

Funzione secondaria: ---

Stato di utilizzazione: in uso

☐ Edificio produttivo agricolo dismesso

CARATTERISTICHE DELL'EDIFICIO

Numero di piani: 3

Numero di alloggi: 3

Superficie abitazione (mq): 212

Superficie altre funzioni (mq): 0

Epoca di costruzione: dal 1901 al 1945

Tipologia edilizia storica: **casa padronale**

Coerenza con l'impianto storico originario ☒

Integrità tipologica: originaria

Tipo di alterazione:

Stato di conservazione: buono

Vincolo Monumentale D.Lgs. 42/2004: non presente

Categoria di intervento da PSC/RUE 2016: Riqualificazione e ricomposizione tipologica

Codice Scheda censimento 1985: 226131

VALUTAZIONE

☒ Valore testimoniale

☐ Valore architettonico

NOTE

DOCUMENTAZIONE FOTOGRAFICA

Foto censimento 1985/1987



Foto censimento 2017/2020



Comune di Modena

CENSIMENTO PATRIMONIO EDILIZIO IN ZONA EXTRAURBANA

SCHEDA ANALITICA EDIFICIO

Codice nucleo: 226_131dr Categoria nucleo: vocati alla trasformazione

Codice edificio: 25959

LOCALIZZAZIONE

Indirizzo: STRADA COLLEGAROLA

Numero civico: 130

Riferimenti catastali: Foglio: 226

Mappale: 135

FUNZIONE

Funzione principale: residenza

Funzione secondaria: ---

Stato di utilizzazione: in uso

☐ Edificio produttivo agricolo dismesso

CARATTERISTICHE DELL'EDIFICIO

Numero di piani: 2

Numero di alloggi: 2

Superficie abitazione (mq): 353

Superficie altre funzioni (mq): 0

Epoca di costruzione: dal 1901 al 1945

Tipologia edilizia storica: **edificio a porta morta**

Coerenza con l'impianto storico originario ☒

Integrità tipologica: originaria

Tipo di alterazione:

Stato di conservazione: buono

Vincolo Monumentale D.Lgs. 42/2004: non presente

Categoria di intervento da PSC/RUE 2016: Riqualificazione e ricomposizione tipologica

Codice Scheda censimento 1985: 226135

VALUTAZIONE

☒ Valore testimoniale

☐ Valore architettonico

NOTE

DOCUMENTAZIONE FOTOGRAFICA

Foto censimento 1985/1987



Foto censimento 2017/2020



CENSIMENTO PATRIMONIO EDILIZIO IN ZONA EXTRAURBANA 2020

Codice nucleo: 227_8dr

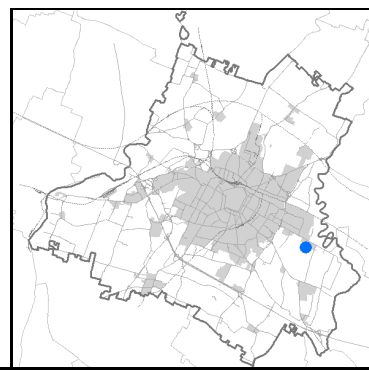
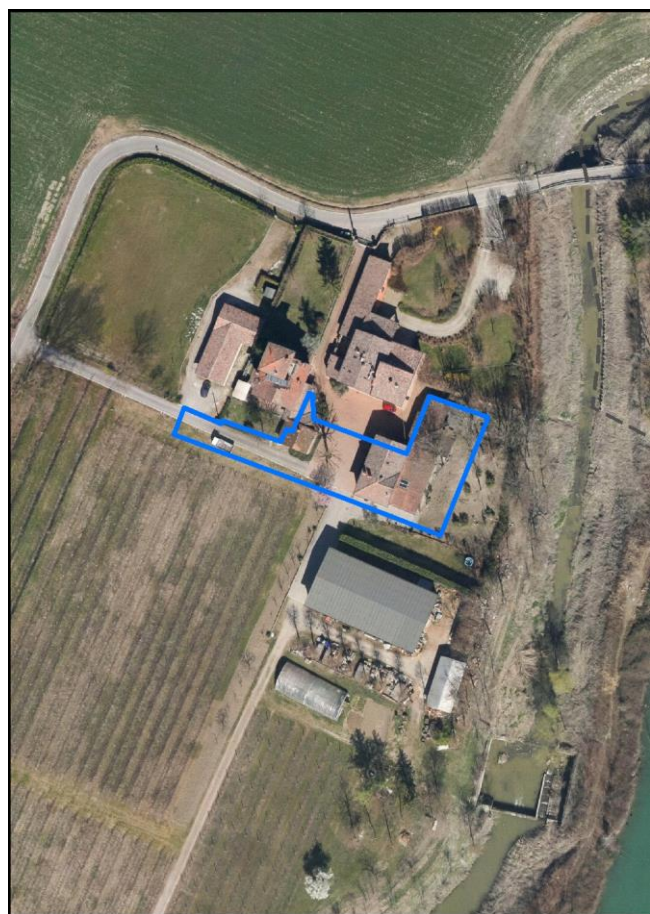


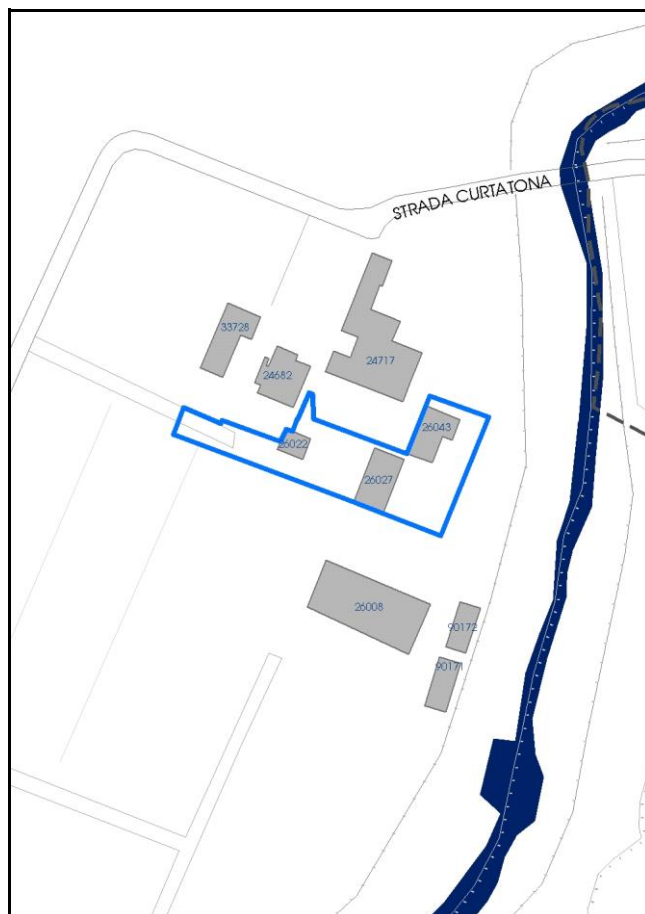
Foto aerea 2019 - C.G.R. s.p.a. Parma scala 1:5000



Foto aerea 2019 scala 1:2000



Estratto di mappa 2019 scala 1:2000



Comune di Modena

Codice nucleo: 227_8dr

Categoria: vocati alla trasformazione

residenza

nucleo recuperato

LOCALIZZAZIONE

Indirizzo: STRADA CURTATONA

Numero civico:

Riferimenti catastali: Foglio: 227

Mappale: 8

FUNZIONI

- | | | | |
|---|--|---|---|
| <input checked="" type="checkbox"/> Residenza | <input checked="" type="checkbox"/> Deposito | <input type="checkbox"/> Allevamento | <input type="checkbox"/> Centro Aziendale |
| <input type="checkbox"/> Serra/vivaio | <input type="checkbox"/> Agriturismo | <input type="checkbox"/> Maneggio | <input type="checkbox"/> Impianto di trasformazione |
| <input type="checkbox"/> Altre attività econom. | <input type="checkbox"/> Fattoria didattica | <input type="checkbox"/> Imp. tecnologico | <input type="checkbox"/> Attività agricola residua |

Note:

Edifici destinati prevalentemente a residenza (B)

DESCRIZIONE DELL'IMPIANTO INSEDIATIVO

Impianto storico

Numero edifici: 3

Numero edifici oggetto di indagine: 2

- ☐ Vincolo Monumentale D.Lgs. 42/2004
- ☐ Vincolo Giardino di notevole interesse
- ☐ Presenza di edifici estranei all'impianto -

Assetto morfologico: corte aperta

Elementi componenti presenti:

- | | | | |
|--|--|--|--|
| <input checked="" type="checkbox"/> recinzione | <input checked="" type="checkbox"/> manufatto funzionale | <input checked="" type="checkbox"/> albero singolo | <input checked="" type="checkbox"/> alberatura a macchia |
| <input checked="" type="checkbox"/> pavimentazione | <input checked="" type="checkbox"/> siepe | <input type="checkbox"/> alberatura a filare | <input type="checkbox"/> altro |

Note elementi:

RELAZIONI CON IL CONTESTO TERRITORIALE

Tipo di accesso: ☒ accesso indiretto ☐ accesso diretto da viabilità ☐ accesso tramite stradello

Contesto paesaggistico:

- | | |
|--|--|
| <input checked="" type="checkbox"/> appartenenza ad agglomerato rurale | <input type="checkbox"/> prossimità a territorio urbanizzato |
| <input type="checkbox"/> insediamento isolato | <input type="checkbox"/> prossimità ad infrastrutture |
| <input type="checkbox"/> prossimità ad area produttiva | <input checked="" type="checkbox"/> prossimità a corso d'acqua |

Criticità ambientali: assenti

NOTE

DOCUMENTAZIONE FOTOGRAFICA

Foto anno 2019



Comune di Modena

CENSIMENTO PATRIMONIO EDILIZIO IN ZONA EXTRAURBANA

SCHEDA ANALITICA EDIFICIO

Codice nucleo: 227_8dr

Categoria nucleo: vocati alla trasformazione

Codice edificio: 26027

LOCALIZZAZIONE

Indirizzo: STRADA CURTATONA

Numero civico: 0

Riferimenti catastali: Foglio: 227

Mappale: 8

FUNZIONE

Funzione principale: residenza

Funzione secondaria: ---

Stato di utilizzazione: in uso

☐ Edificio produttivo agricolo dismesso

CARATTERISTICHE DELL'EDIFICIO

Numero di piani: 2

Numero di alloggi: 1

Superficie abitazione (mq): 124

Superficie altre funzioni (mq): 0

Epoca di costruzione: dal 1901 al 1945

Tipologia edilizia storica: **stalla e fienile**

Coerenza con l'impianto storico originario ☒

Integrità tipologica: originaria

Tipo di alterazione:

Stato di conservazione: buono

Vincolo Monumentale D.Lgs. 42/2004: non presente

Categoria di intervento da PSC/RUE 2016: Riqualificazione e ricomposizione tipologica

Codice Scheda censimento 1985: 227008

VALUTAZIONE

☒ Valore testimoniale

☐ Valore architettonico

NOTE

DOCUMENTAZIONE FOTOGRAFICA

Foto censimento 1985/1987



Foto censimento 2017/2020



Comune di Modena

CENSIMENTO PATRIMONIO EDILIZIO IN ZONA EXTRAURBANA

SCHEDA ANALITICA EDIFICIO

Codice nucleo: 227_8dr

Categoria nucleo: vocati alla trasformazione

Codice edificio: 26043

LOCALIZZAZIONE

Indirizzo: STRADA CURTATONA

Numero civico: 0

Riferimenti catastali: Foglio: 227

Mappale: 9

FUNZIONE

Funzione principale: autorimessa

Funzione secondaria: ---

Stato di utilizzazione: in uso

☐ Edificio produttivo agricolo dismesso

CARATTERISTICHE DELL'EDIFICIO

Numero di piani: 1

Numero di alloggi: 0

Superficie abitazione (mq): 0

Superficie altre funzioni (mq): 111

Epoca di costruzione: dal 1901 al 1945

Tipologia edilizia storica: **bassocomodo**

Coerenza con l'impianto storico originario ☒

Integrità tipologica: originaria

Tipo di alterazione:

Stato di conservazione: buono

Vincolo Monumentale D.Lgs. 42/2004: non presente

Categoria di intervento da PSC/RUE 2016: Riqualificazione e ricomposizione tipologica

Codice Scheda censimento 1985: 227009

VALUTAZIONE

☒ Valore testimoniale

☐ Valore architettonico

NOTE

DOCUMENTAZIONE FOTOGRAFICA

Foto censimento 1985/1987



Foto censimento 2017/2020



CENSIMENTO PATRIMONIO EDILIZIO IN ZONA EXTRAURBANA 2020

Codice nucleo: 227_36dr



Foto aerea 2019 - C.G.R. s.p.a. Parma scala 1:5000

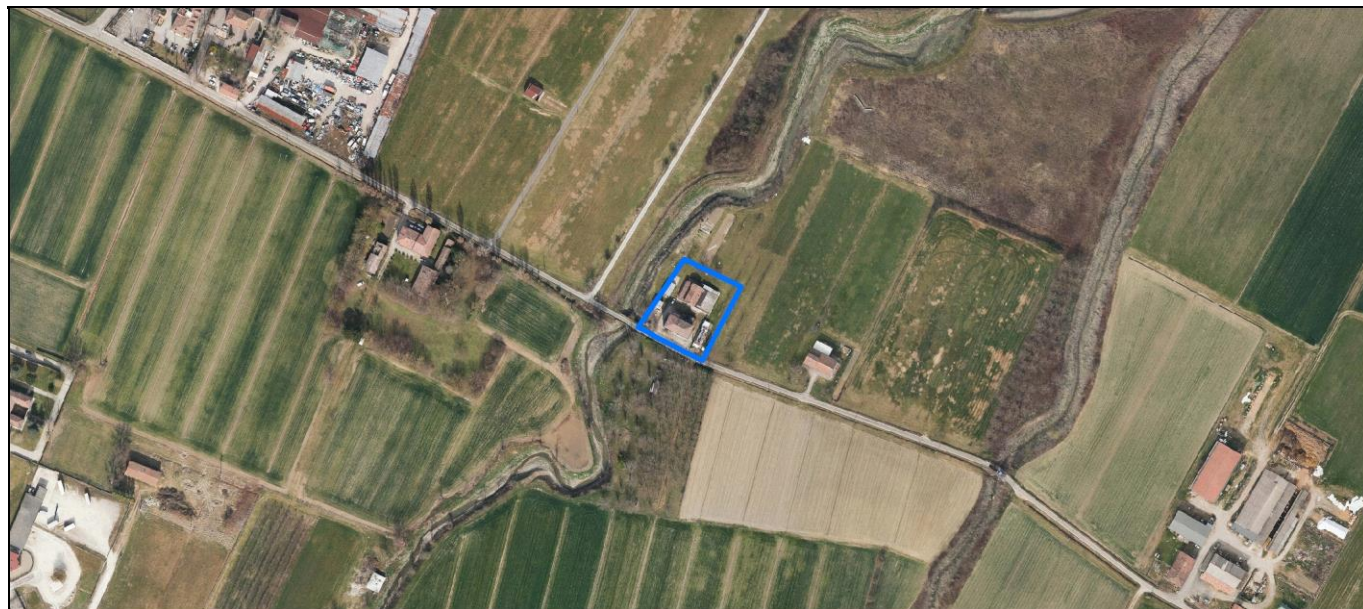
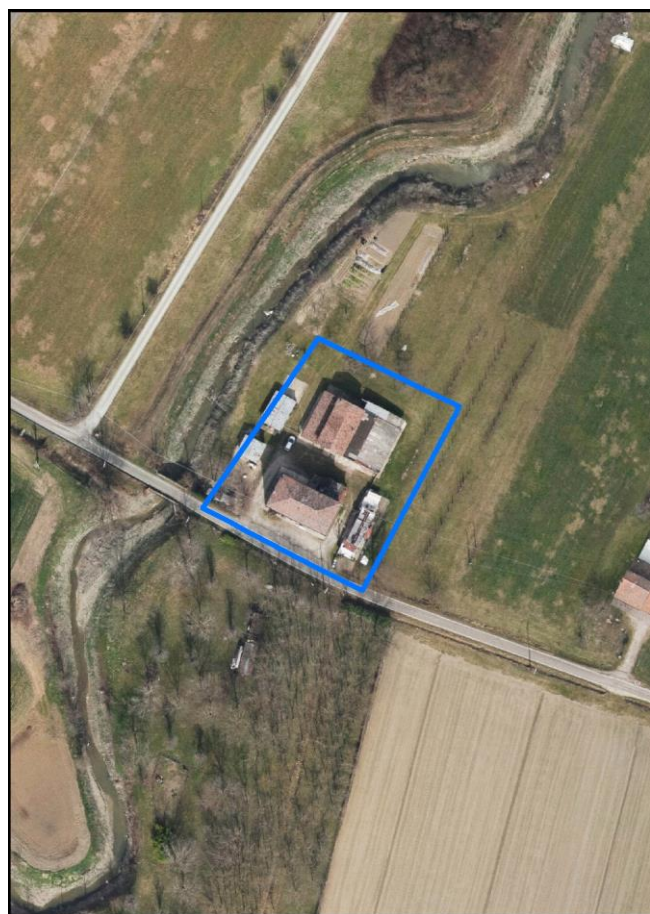
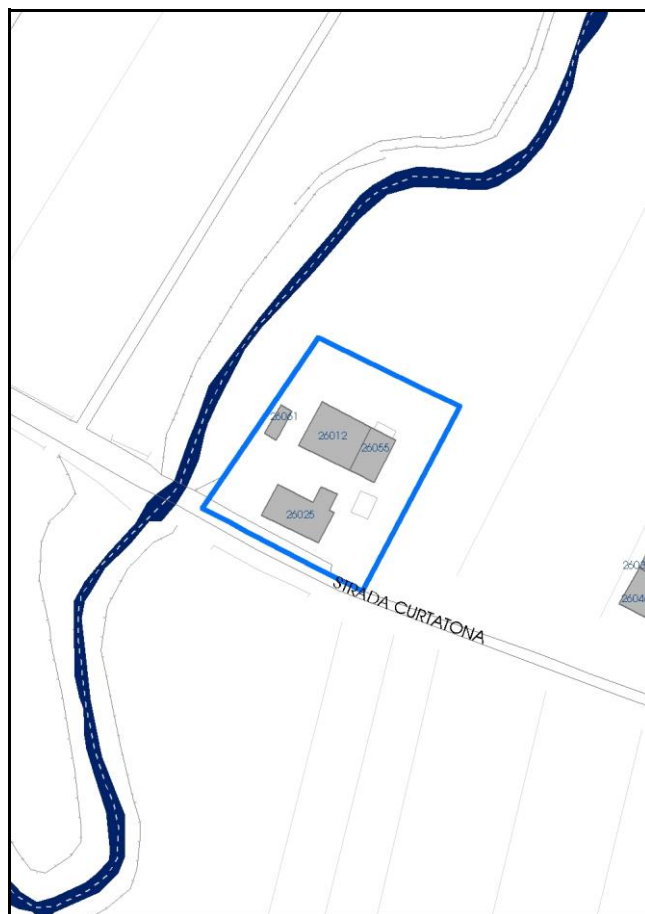


Foto aerea 2019 scala 1:2000



Estratto di mappa 2019 scala 1:2000



Comune di Modena

Codice nucleo: 227_36dr

Categoria: vocati alla trasformazione

residenza

nucleo recuperato

LOCALIZZAZIONE

Indirizzo: STRADA CURTATONA

Numero civico: 156

Riferimenti catastali: Foglio: 227

Mappale: 36

FUNZIONI

- | | | | |
|---|--|---|---|
| <input checked="" type="checkbox"/> Residenza | <input checked="" type="checkbox"/> Deposito | <input type="checkbox"/> Allevamento | <input type="checkbox"/> Centro Aziendale |
| <input type="checkbox"/> Serra/vivaio | <input type="checkbox"/> Agriturismo | <input type="checkbox"/> Maneggio | <input type="checkbox"/> Impianto di trasformazione |
| <input type="checkbox"/> Altre attività econom. | <input type="checkbox"/> Fattoria didattica | <input type="checkbox"/> Imp. tecnologico | <input type="checkbox"/> Attività agricola residua |

Note:

Edifici destinati prevalentemente a residenza (B)

DESCRIZIONE DELL'IMPIANTO INSEDIATIVO

Impianto storico

Numero edifici: 4

Numero edifici oggetto di indagine: 1

- ☐ Vincolo Monumentale D.Lgs. 42/2004
- ☐ Vincolo Giardino di notevole interesse
- ☐ Presenza di edifici estranei all'impianto -

Assetto morfologico: corte aperta

Elementi componenti presenti:

- | | | | |
|--|--|--|---|
| <input checked="" type="checkbox"/> recinzione | <input checked="" type="checkbox"/> manufatto funzionale | <input checked="" type="checkbox"/> albero singolo | <input type="checkbox"/> alberatura a macchia |
| <input type="checkbox"/> pavimentazione | <input type="checkbox"/> siepe | <input type="checkbox"/> alberatura a filare | <input type="checkbox"/> altro |

Note elementi:

RELAZIONI CON IL CONTESTO TERRITORIALE

Tipo di accesso: ☐ accesso indiretto ☒ accesso diretto da viabilità ☐ accesso tramite stradello

Contesto paesaggistico:

- | | |
|---|--|
| <input type="checkbox"/> appartenenza ad agglomerato rurale | <input type="checkbox"/> prossimità a territorio urbanizzato |
| <input checked="" type="checkbox"/> insediamento isolato | <input type="checkbox"/> prossimità ad infrastrutture |
| <input type="checkbox"/> prossimità ad area produttiva | <input checked="" type="checkbox"/> prossimità a corso d'acqua |

Criticità ambientali: assenti

NOTE

DOCUMENTAZIONE FOTOGRAFICA

Foto anno 2019



Comune di Modena

CENSIMENTO PATRIMONIO EDILIZIO IN ZONA EXTRAURBANA

SCHEDA ANALITICA EDIFICIO

Codice nucleo: 227_36dr Categoria nucleo: vocati alla trasformazione

Codice edificio: 26025

LOCALIZZAZIONE

Indirizzo: STRADA CURTATONA

Numero civico: 156

Riferimenti catastali: Foglio: 227

Mappale: 36

FUNZIONE

Funzione principale: residenza

Funzione secondaria: ---

Stato di utilizzazione: in uso

☐ Edificio produttivo agricolo dismesso

CARATTERISTICHE DELL'EDIFICIO

Numero di piani: 3

Numero di alloggi: 4

Superficie abitazione (mq): 173

Superficie altre funzioni (mq): 0

Epoca di costruzione: dal 1901 al 1945

Tipologia edilizia storica: **scuola / istituti**

Coerenza con l'impianto storico originario ☒

Integrità tipologica: originaria

Tipo di alterazione:

Stato di conservazione: medio

Vincolo Monumentale D.Lgs. 42/2004: non presente

Categoria di intervento da PSC/RUE 2016: Riqualificazione e ricomposizione tipologica

Codice Scheda censimento 1985: 227036

VALUTAZIONE

☒ Valore testimoniale

☐ Valore architettonico


NOTE

DOCUMENTAZIONE FOTOGRAFICA

Foto censimento 1985/1987



Foto censimento 2017/2020



CENSIMENTO PATRIMONIO EDILIZIO IN ZONA EXTRAURBANA 2020

Codice nucleo: 227_52dr

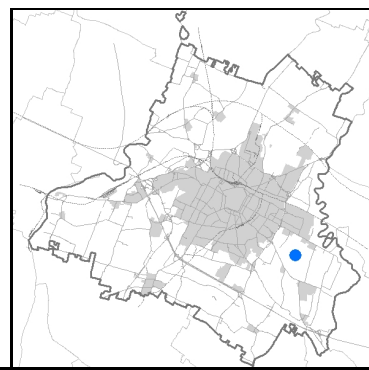


Foto aerea 2019 - C.G.R. s.p.a. Parma scala 1:5000

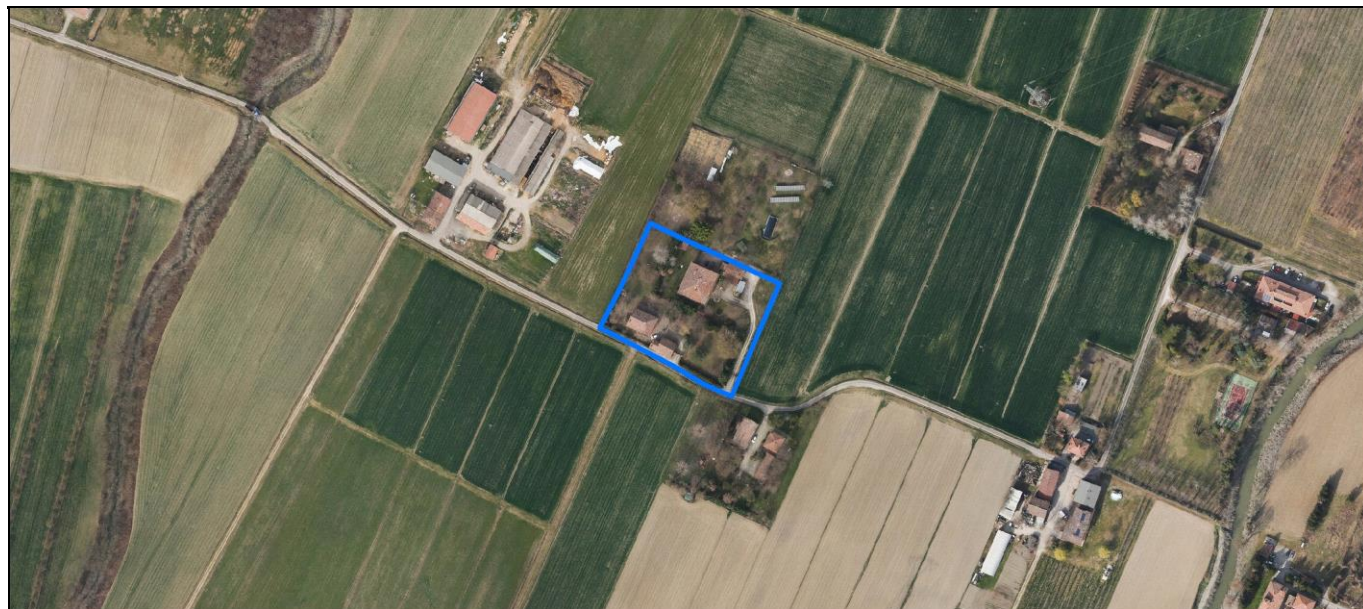
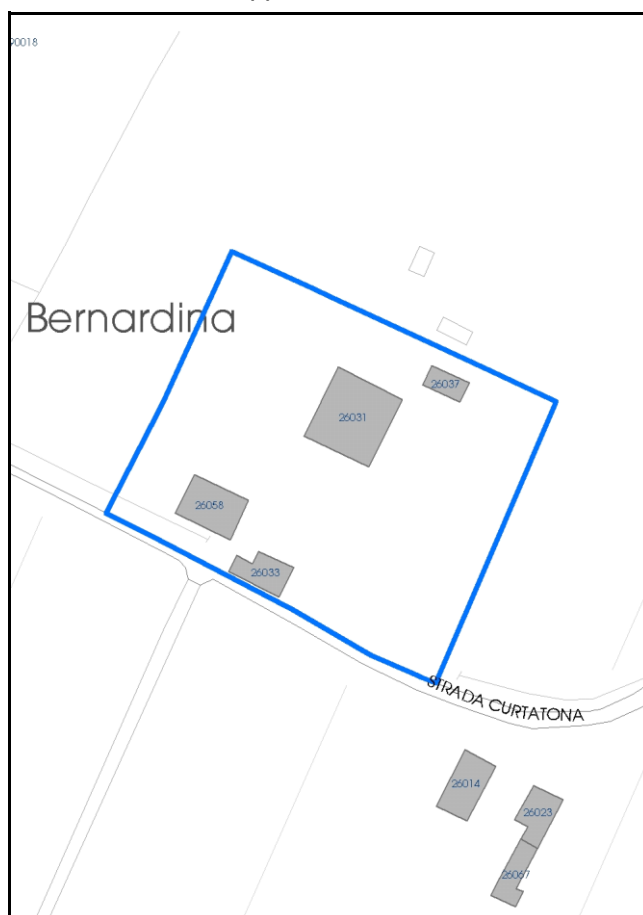


Foto aerea 2019 scala 1:2000



Estratto di mappa 2019 scala 1:2000



Comune di Modena

Codice nucleo: 227_52dr

Categoria: vocati alla trasformazione

residenza

nucleo recuperato

LOCALIZZAZIONE

Indirizzo: STRADA CURTATONA

Numero civico: 92

Riferimenti catastali: Foglio: 227

Mappale: 52

FUNZIONI

- | | | | |
|---|--|---|---|
| <input checked="" type="checkbox"/> Residenza | <input checked="" type="checkbox"/> Deposito | <input type="checkbox"/> Allevamento | <input type="checkbox"/> Centro Aziendale |
| <input type="checkbox"/> Serra/vivaio | <input type="checkbox"/> Agriturismo | <input type="checkbox"/> Maneggio | <input type="checkbox"/> Impianto di trasformazione |
| <input type="checkbox"/> Altre attività econom. | <input type="checkbox"/> Fattoria didattica | <input type="checkbox"/> Imp. tecnologico | <input type="checkbox"/> Attività agricola residua |

Note:

Edifici destinati prevalentemente a residenza (B)

DESCRIZIONE DELL'IMPIANTO INSEDIATIVO

Impianto storico

Numero edifici: 4

Numero edifici oggetto di indagine: 3

- ☐ Vincolo Monumentale D.Lgs. 42/2004
- ☐ Vincolo Giardino di notevole interesse
- ☐ Presenza di edifici estranei all'impianto -

Assetto morfologico: disposizione libera

Elementi componenti presenti:

- | | | | |
|--|--|--|--|
| <input checked="" type="checkbox"/> recinzione | <input checked="" type="checkbox"/> manufatto funzionale | <input checked="" type="checkbox"/> albero singolo | <input checked="" type="checkbox"/> alberatura a macchia |
| <input checked="" type="checkbox"/> pavimentazione | <input checked="" type="checkbox"/> siepe | <input type="checkbox"/> alberatura a filare | <input type="checkbox"/> altro |

Note elementi:

RELAZIONI CON IL CONTESTO TERRITORIALE

Tipo di accesso: ☐ accesso indiretto ☒ accesso diretto da viabilità ☐ accesso tramite stradello

Contesto paesaggistico:

- | | |
|---|--|
| <input type="checkbox"/> appartenenza ad agglomerato rurale | <input type="checkbox"/> prossimità a territorio urbanizzato |
| <input checked="" type="checkbox"/> insediamento isolato | <input type="checkbox"/> prossimità ad infrastrutture |
| <input type="checkbox"/> prossimità ad area produttiva | <input type="checkbox"/> prossimità a corso d'acqua |

Criticità ambientali: assenti

NOTE

DOCUMENTAZIONE FOTOGRAFICA

Foto anno 2019



Comune di Modena

CENSIMENTO PATRIMONIO EDILIZIO IN ZONA EXTRAURBANA

SCHEDA ANALITICA EDIFICIO

Codice nucleo: 227_52dr Categoria nucleo: vocati alla trasformazione

Codice edificio: 26031

LOCALIZZAZIONE

Indirizzo: STRADA CURTATONA

Numero civico: 92

Riferimenti catastali: Foglio: 227

Mappale: 52

FUNZIONE

Funzione principale: residenza

Funzione secondaria: ---

Stato di utilizzazione: in uso

☐ *Edificio produttivo agricolo dismesso*

CARATTERISTICHE DELL'EDIFICIO

Numero di piani: 2

Numero di alloggi: 2

Superficie abitazione (mq): 382

Superficie altre funzioni (mq): 0

Epoca di costruzione: fino al 1800

Tipologia edilizia storica: **stalla e fienile**

Coerenza con l'impianto storico originario ☒

Integrità tipologica: alterata

Tipo di alterazione: alterazione dell'involucro

Stato di conservazione: buono

Vincolo Monumentale D.Lgs. 42/2004: non presente

Categoria di intervento da PSC/RUE 2016: Restauro e risanamento conservativo

Codice Scheda censimento 1985: 227052

VALUTAZIONE

☒ Valore testimoniale

☐ Valore architettonico

NOTE

DOCUMENTAZIONE FOTOGRAFICA

Foto censimento 1985/1987



Foto censimento 2017/2020



Comune di Modena

CENSIMENTO PATRIMONIO EDILIZIO IN ZONA EXTRAURBANA

SCHEDA ANALITICA EDIFICIO

Codice nucleo: 227_52dr Categoria nucleo: vocati alla trasformazione

Codice edificio: 26033

LOCALIZZAZIONE

Indirizzo: STRADA CURTATONA

Numero civico: 0

Riferimenti catastali: Foglio: 227

Mappale: 55

FUNZIONE

Funzione principale: deposito

Funzione secondaria: ---

Stato di utilizzazione: in uso

☐ Edificio produttivo agricolo dismesso

CARATTERISTICHE DELL'EDIFICIO

Numero di piani: 1

Numero di alloggi: 0

Superficie abitazione (mq): 0

Superficie altre funzioni (mq): 110

Epoca di costruzione: dal 1801 al 1900

Tipologia edilizia storica: **bassocomodo**

Coerenza con l'impianto storico originario ☒

Integrità tipologica: originaria

Tipo di alterazione:

Stato di conservazione: buono

Vincolo Monumentale D.Lgs. 42/2004: non presente

Categoria di intervento da PSC/RUE 2016: Riqualificazione e ricomposizione tipologica

Codice Scheda censimento 1985: 227055

VALUTAZIONE

☒ Valore testimoniale

☐ Valore architettonico


NOTE

DOCUMENTAZIONE FOTOGRAFICA

Foto censimento 1985/1987



Foto censimento 2017/2020



Comune di Modena

CENSIMENTO PATRIMONIO EDILIZIO IN ZONA EXTRAURBANA

SCHEDA ANALITICA EDIFICIO

Codice nucleo: 227_52dr Categoria nucleo: vocati alla trasformazione

Codice edificio: 26058

LOCALIZZAZIONE

Indirizzo: STRADA CURTATONA

Numero civico: 92

Riferimenti catastali: Foglio: 227

Mappale: 54

FUNZIONE

Funzione principale: residenza

Funzione secondaria: ---

Stato di utilizzazione: in uso

☐ Edificio produttivo agricolo dismesso

CARATTERISTICHE DELL'EDIFICIO

Numero di piani: 2

Numero di alloggi: 1

Superficie abitazione (mq): 183

Superficie altre funzioni (mq): 0

Epoca di costruzione: fino al 1800

Tipologia edilizia storica: **casa colonica**

Coerenza con l'impianto storico originario ☒

Integrità tipologica: alterata

Tipo di alterazione: ampliamento

Stato di conservazione: buono

Vincolo Monumentale D.Lgs. 42/2004: non presente

Categoria di intervento da PSC/RUE 2016: Restauro e risanamento conservativo

Codice Scheda censimento 1985: 227054

VALUTAZIONE

☒ Valore testimoniale

☐ Valore architettonico

NOTE

DOCUMENTAZIONE FOTOGRAFICA

Foto censimento 1985/1987



Foto censimento 2017/2020



CENSIMENTO PATRIMONIO EDILIZIO IN ZONA EXTRAURBANA 2020

Codice nucleo: 227_112dr

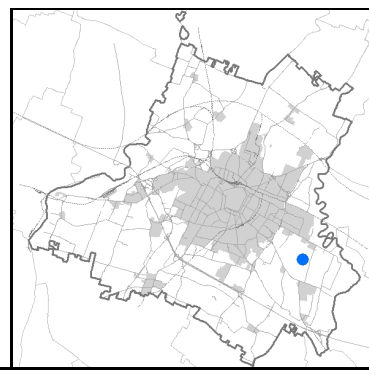


Foto aerea 2019 - C.G.R. s.p.a. Parma scala 1:5000

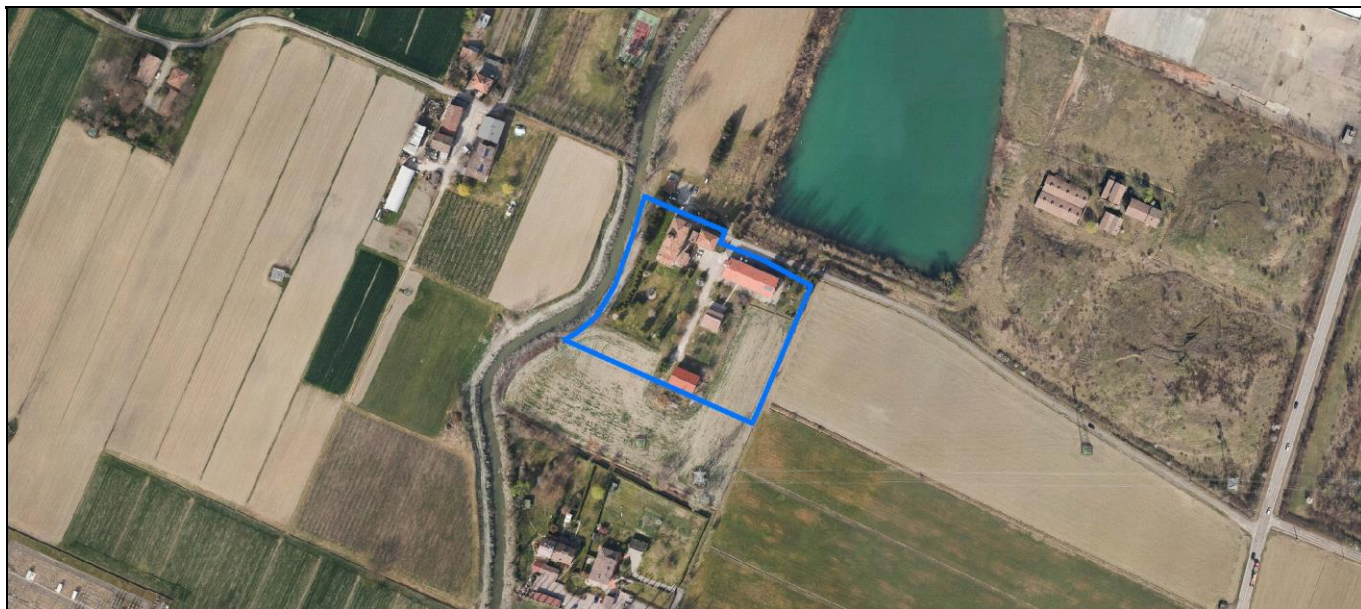
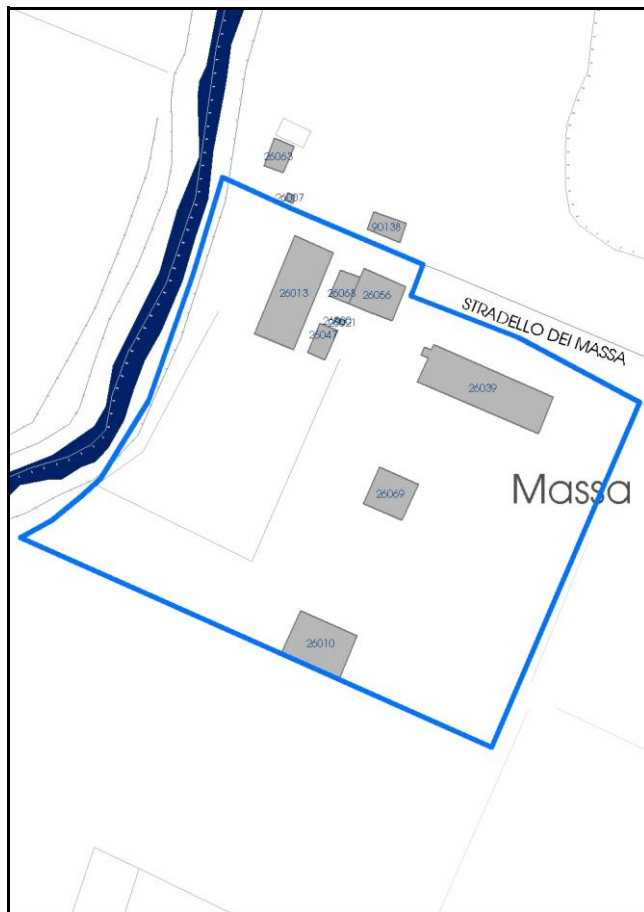


Foto aerea 2019 scala 1:2000



Estratto di mappa 2019 scala 1:2000



Comune di Modena

Codice nucleo: 227_112dr

Categoria: servizi/attrezzature

nucleo recuperato

LOCALIZZAZIONE

Indirizzo: STRADELLO MASSA

Numero civico: 63

Riferimenti catastali: Foglio: 227

Mappale: 112

FUNZIONI

- | | | | |
|--|---|---|---|
| <input checked="" type="checkbox"/> Residenza | <input type="checkbox"/> Deposito | <input type="checkbox"/> Allevamento | <input type="checkbox"/> Centro Aziendale |
| <input type="checkbox"/> Serra/vivaio | <input type="checkbox"/> Agriturismo | <input type="checkbox"/> Maneggio | <input type="checkbox"/> Impianto di trasformazione |
| <input checked="" type="checkbox"/> Altre attività econom. | <input type="checkbox"/> Fattoria didattica | <input type="checkbox"/> Imp. tecnologico | <input type="checkbox"/> Attività agricola residua |

Note: Cappella religiosa / oratorio

Edifici destinati ad attrezzature generali (F)

DESCRIZIONE DELL'IMPIANTO INSEDIATIVO

Impianto storico

Numero edifici: 9

Numero edifici oggetto di indagine: 3

- ☐ Vincolo Monumentale D.Lgs. 42/2004
- ☒ Vincolo Giardino di notevole interesse **ALB147**
- ☐ Presenza di edifici estranei all'impianto -

Assetto morfologico: corte aperta

Elementi componenti presenti:

- | | | | |
|--|---|---|--|
| <input checked="" type="checkbox"/> recinzione | <input type="checkbox"/> manufatto funzionale | <input type="checkbox"/> albero singolo | <input checked="" type="checkbox"/> alberatura a macchia |
| <input checked="" type="checkbox"/> pavimentazione | <input checked="" type="checkbox"/> siepe | <input checked="" type="checkbox"/> alberatura a filare | <input checked="" type="checkbox"/> altro |

Note elementi:

Presenza di persistenza storica (cod. PS066): oratorio Suore Oblate.

RELAZIONI CON IL CONTESTO TERRITORIALE

Tipo di accesso: ☐ accesso indiretto ☐ accesso diretto da viabilità ☒ accesso tramite stradello

Contesto paesaggistico:

- | | |
|---|--|
| <input type="checkbox"/> appartenenza ad agglomerato rurale | <input type="checkbox"/> prossimità a territorio urbanizzato |
| <input checked="" type="checkbox"/> insediamento isolato | <input type="checkbox"/> prossimità ad infrastrutture |
| <input type="checkbox"/> prossimità ad area produttiva | <input checked="" type="checkbox"/> prossimità a corso d'acqua |



Criticità ambientali: assenti

NOTE

Il giardino di notevole interesse occupa soo una parte del nucleo.

DOCUMENTAZIONE FOTOGRAFICA

Foto anno 2019



Comune di Modena

CENSIMENTO PATRIMONIO EDILIZIO IN ZONA EXTRAURBANA

SCHEDA ANALITICA EDIFICIO

Codice nucleo: 227_112dr Categoria nucleo: servizi/attrezzature

Codice edificio: 26013

Casino Massa, ora dei Sacerdoti della Fraternita' Santi Basilio e Gregori

LOCALIZZAZIONE

Indirizzo: STRADELLO MASSA

Numero civico: 63

Riferimenti catastali: Foglio: 227

Mappale: 112

FUNZIONE

Funzione principale: residenza

Funzione secondaria: ---

Stato di utilizzazione: in uso

☐ Edificio produttivo agricolo dismesso

CARATTERISTICHE DELL'EDIFICIO

Numero di piani: 3

Numero di alloggi: 99

Superficie abitazione (mq): 310

Superficie altre funzioni (mq): 0

Epoca di costruzione: fino al 1800

Tipologia edilizia storica: **casa padronale**

Coerenza con l'impianto storico originario ☒

Integrità tipologica: originaria

Tipo di alterazione:

Stato di conservazione: buono

Vincolo Monumentale D.Lgs. 42/2004: non presente

Categoria di intervento da PSC/RUE 2016: Restauro scientifico

Codice Scheda censimento 1985: 227112

VALUTAZIONE

☐ Valore testimoniale

☒ Valore architettonico

NOTE

DOCUMENTAZIONE FOTOGRAFICA

Foto censimento 1985/1987



Foto censimento 2017/2020



Comune di Modena

CENSIMENTO PATRIMONIO EDILIZIO IN ZONA EXTRAURBANA

SCHEDA ANALITICA EDIFICIO

Codice nucleo: 227_112dr Categoria nucleo: servizi/attrezzature

Codice edificio: 26047

Cappella privata della famiglia Massa

LOCALIZZAZIONE

Indirizzo: STRADELLO MASSA

Numero civico: 63

Riferimenti catastali: Foglio: 227

Mappale: 113

FUNZIONE

Funzione principale: cappella religiosa

Funzione secondaria: ---

Stato di utilizzazione: in uso

☐ Edificio produttivo agricolo dismesso

CARATTERISTICHE DELL'EDIFICIO

Numero di piani: 2

Numero di alloggi: 0

Superficie abitazione (mq): 0

Superficie altre funzioni (mq): 42

Epoca di costruzione: fino al 1800

Tipologia edilizia storica: **cappella religiosa / oratorio**

Coerenza con l'impianto storico originario ☒

Integrità tipologica: originaria

Tipo di alterazione:

Stato di conservazione: buono

Vincolo Monumentale D.Lgs. 42/2004: non presente

Categoria di intervento da PSC/RUE 2016: Restauro scientifico

Codice Scheda censimento 1985: 227113

VALUTAZIONE

☐ Valore testimoniale

☒ Valore architettonico

NOTE

DOCUMENTAZIONE FOTOGRAFICA

Foto censimento 1985/1987



Foto censimento 2017/2020



Comune di Modena

CENSIMENTO PATRIMONIO EDILIZIO IN ZONA EXTRAURBANA

SCHEDA ANALITICA EDIFICIO

Codice nucleo: 227_112dr Categoria nucleo: servizi/attrezzature

Codice edificio: 26068

Oratorio Suore Oblate in Villa di Collegara

LOCALIZZAZIONE

Indirizzo: STRADELLO MASSA

Numero civico: 63

Riferimenti catastali: Foglio: 227

Mappale: 114

FUNZIONE

Funzione principale: oratorio

Funzione secondaria: ---

Stato di utilizzazione: in uso

☐ Edificio produttivo agricolo dismesso

CARATTERISTICHE DELL'EDIFICIO

Numero di piani: 1

Numero di alloggi: 0

Superficie abitazione (mq): 0

Superficie altre funzioni (mq): 41

Epoca di costruzione: presente al 1821

Tipologia edilizia storica: **cappella religiosa / oratorio**

Coerenza con l'impianto storico originario ☒

Integrità tipologica: originaria

Tipo di alterazione:

Stato di conservazione: buono

Vincolo Monumentale D.Lgs. 42/2004: non presente

Categoria di intervento da PSC/RUE 2016: Restauro scientifico

Codice Scheda censimento 1985: 227114

VALUTAZIONE

☐ Valore testimoniale

☒ Valore architettonico

NOTE

DOCUMENTAZIONE FOTOGRAFICA

Foto censimento 1985/1987



Foto censimento 2017/2020



Foto aerea 2019 - C.G.R. s.p.a. Parma scala 1:5000

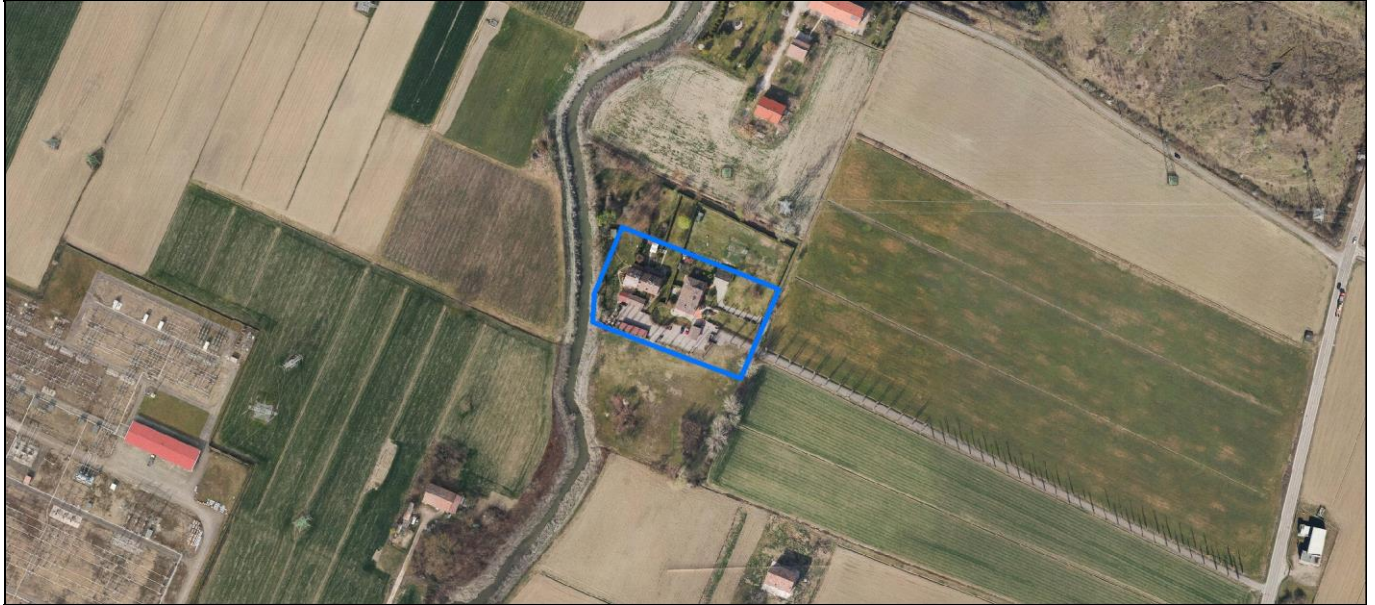
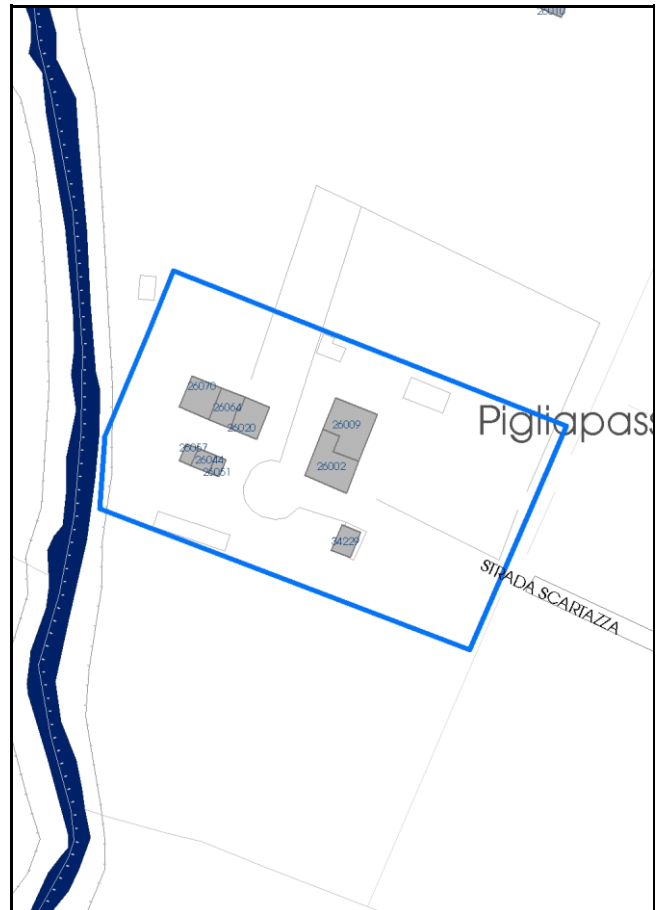


Foto aerea 2019 *scala 1:2000*



Estratto di mappa 2019 scala 1:2000



Comune di Modena

Codice nucleo: 227_131dr

Categoria: vocati alla trasformazione

residenza

nucleo recuperato

LOCALIZZAZIONE

Indirizzo: STRADA SCARTAZZA

Numero civico:

Riferimenti catastali: Foglio: 227

Mappale: 131

FUNZIONI

- | | | | |
|---|---|---|---|
| <input checked="" type="checkbox"/> Residenza | <input type="checkbox"/> Deposito | <input type="checkbox"/> Allevamento | <input type="checkbox"/> Centro Aziendale |
| <input type="checkbox"/> Serra/vivaio | <input type="checkbox"/> Agriturismo | <input type="checkbox"/> Maneggio | <input type="checkbox"/> Impianto di trasformazione |
| <input type="checkbox"/> Altre attività econom. | <input type="checkbox"/> Fattoria didattica | <input type="checkbox"/> Imp. tecnologico | <input type="checkbox"/> Attività agricola residua |

Note:

Edifici destinati prevalentemente a residenza (B)

DESCRIZIONE DELL'IMPIANTO INSEDIATIVO

Impianto storico

Numero edifici: 9

Numero edifici oggetto di indagine: 5

- ☐ Vincolo Monumentale D.Lgs. 42/2004
- ☐ Vincolo Giardino di notevole interesse
- ☐ Presenza di edifici estranei all'impianto -

Assetto morfologico: disposizione libera

Elementi componenti presenti:

- | | | | |
|--|--|---|--|
| <input checked="" type="checkbox"/> recinzione | <input checked="" type="checkbox"/> manufatto funzionale | <input type="checkbox"/> albero singolo | <input checked="" type="checkbox"/> alberatura a macchia |
| <input checked="" type="checkbox"/> pavimentazione | <input checked="" type="checkbox"/> siepe | <input checked="" type="checkbox"/> alberatura a filare | <input type="checkbox"/> altro |

Note elementi:

RELAZIONI CON IL CONTESTO TERRITORIALE

Tipo di accesso: ☐ accesso indiretto ☐ accesso diretto da viabilità ☒ accesso tramite stradello

Contesto paesaggistico:


- | | |
|---|--|
| <input type="checkbox"/> appartenenza ad agglomerato rurale | <input type="checkbox"/> prossimità a territorio urbanizzato |
| <input checked="" type="checkbox"/> insediamento isolato | <input type="checkbox"/> prossimità ad infrastrutture |
| <input type="checkbox"/> prossimità ad area produttiva | <input checked="" type="checkbox"/> prossimità a corso d'acqua |

Criticità ambientali: assenti

NOTE

DOCUMENTAZIONE FOTOGRAFICA

Foto anno 2019



Comune di Modena

CENSIMENTO PATRIMONIO EDILIZIO IN ZONA EXTRAURBANA

SCHEDA ANALITICA EDIFICIO

Codice nucleo: 227_131dr Categoria nucleo: vocati alla trasformazione

Codice edificio: 26002

LOCALIZZAZIONE

Indirizzo: STRADA SCARTAZZA

Numero civico: 0

Riferimenti catastali: Foglio: 227

Mappale: 131

FUNZIONE

Funzione principale: residenza

Funzione secondaria: ---

Stato di utilizzazione: in uso

☐ Edificio produttivo agricolo dismesso

CARATTERISTICHE DELL'EDIFICIO

Numero di piani: 2

Numero di alloggi: 1

Superficie abitazione (mq): 126

Superficie altre funzioni (mq): 0

Epoca di costruzione: dal 1801 al 1900

Tipologia edilizia storica: **stalla e fienile**

Coerenza con l'impianto storico originario ☒

Integrità tipologica: originaria

Tipo di alterazione:

Stato di conservazione: buono

Vincolo Monumentale D.Lgs. 42/2004: non presente

Categoria di intervento da PSC/RUE 2016: Riqualificazione e ricomposizione tipologica

Codice Scheda censimento 1985: 227131

VALUTAZIONE

☒ Valore testimoniale

☐ Valore architettonico

NOTE

gli edifici cod. 26002 e cod. 26009 formano un unico immobile

DOCUMENTAZIONE FOTOGRAFICA

Foto censimento 1985/1987



Foto censimento 2017/2020



Comune di Modena

CENSIMENTO PATRIMONIO EDILIZIO IN ZONA EXTRAURBANA

SCHEDA ANALITICA EDIFICIO

Codice nucleo: 227_131dr Categoria nucleo: vocati alla trasformazione

Codice edificio: 26009

LOCALIZZAZIONE

Indirizzo: STRADA SCARTAZZA

Numero civico: 0

Riferimenti catastali: Foglio: 227

Mappale: 191

FUNZIONE

Funzione principale: residenza

Funzione secondaria: ---

Stato di utilizzazione: in uso

☐ Edificio produttivo agricolo dismesso

CARATTERISTICHE DELL'EDIFICIO

Numero di piani: 2

Numero di alloggi: 1

Superficie abitazione (mq): 138

Superficie altre funzioni (mq): 0

Epoca di costruzione: dal 1801 al 1900

Tipologia edilizia storica: **stalla e fienile**

Coerenza con l'impianto storico originario ☒

Integrità tipologica: originaria

Tipo di alterazione:

Stato di conservazione: buono

Vincolo Monumentale D.Lgs. 42/2004: non presente

Categoria di intervento da PSC/RUE 2016: Riqualificazione e ricomposizione tipologica

Codice Scheda censimento 1985: 227191

VALUTAZIONE

☒ Valore testimoniale

☐ Valore architettonico

NOTE

gli edifici cod. 26002 e cod. 26009 formano un unico immobile

DOCUMENTAZIONE FOTOGRAFICA

Foto censimento 1985/1987

Foto censimento 2017/2020



Comune di Modena

CENSIMENTO PATRIMONIO EDILIZIO IN ZONA EXTRAURBANA

SCHEDA ANALITICA EDIFICIO

Codice nucleo: 227_131dr Categoria nucleo: vocati alla trasformazione

Codice edificio: 26020

LOCALIZZAZIONE

Indirizzo: STRADA SCARTAZZA

Numero civico: 82

Riferimenti catastali: Foglio: 227

Mappale: 190

FUNZIONE

Funzione principale: residenza

Funzione secondaria: ---

Stato di utilizzazione: in uso

☐ Edificio produttivo agricolo dismesso

CARATTERISTICHE DELL'EDIFICIO

Numero di piani: 2

Numero di alloggi: 1

Superficie abitazione (mq): 67

Superficie altre funzioni (mq): 0

Epoca di costruzione: dal 1801 al 1900

Tipologia edilizia storica: **casa colonica**

Coerenza con l'impianto storico originario ☒

Integrità tipologica: originaria

Tipo di alterazione:

Stato di conservazione: buono

Vincolo Monumentale D.Lgs. 42/2004: non presente

Categoria di intervento da PSC/RUE 2016: Riqualificazione e ricomposizione tipologica

Codice Scheda censimento 1985: 227190

VALUTAZIONE

☒ Valore testimoniale

☐ Valore architettonico

NOTE

gli edifici cod. 26020, cod. 26064 e cod. 26070 formano un unico immobile

DOCUMENTAZIONE FOTOGRAFICA

Foto censimento 1985/1987

Foto censimento 2017/2020



Comune di Modena

CENSIMENTO PATRIMONIO EDILIZIO IN ZONA EXTRAURBANA

SCHEDA ANALITICA EDIFICIO

Codice nucleo: 227_131dr Categoria nucleo: vocati alla trasformazione

Codice edificio: 26064

LOCALIZZAZIONE

Indirizzo: STRADA SCARTAZZA

Numero civico: 82

Riferimenti catastali: Foglio: 227

Mappale: 129

FUNZIONE

Funzione principale: residenza

Funzione secondaria: ---

Stato di utilizzazione: in uso

☐ Edificio produttivo agricolo dismesso

CARATTERISTICHE DELL'EDIFICIO

Numero di piani: 2

Numero di alloggi: 1

Superficie abitazione (mq): 58

Superficie altre funzioni (mq): 0

Epoca di costruzione: dal 1801 al 1900

Tipologia edilizia storica: **casa colonica**

Coerenza con l'impianto storico originario ☒

Integrità tipologica: originaria

Tipo di alterazione:

Stato di conservazione: buono

Vincolo Monumentale D.Lgs. 42/2004: non presente

Categoria di intervento da PSC/RUE 2016: Riqualificazione e ricomposizione tipologica

Codice Scheda censimento 1985: 227129

VALUTAZIONE

☒ Valore testimoniale

☐ Valore architettonico

NOTE

gli edifici cod. 26020, cod. 26064 e cod. 26070 formano un unico immobile

DOCUMENTAZIONE FOTOGRAFICA

Foto censimento 1985/1987



Foto censimento 2017/2020



Comune di Modena

CENSIMENTO PATRIMONIO EDILIZIO IN ZONA EXTRAURBANA

SCHEDA ANALITICA EDIFICIO

Codice nucleo: 227_131dr Categoria nucleo: vocati alla trasformazione

Codice edificio: 26070

LOCALIZZAZIONE

Indirizzo: STRADA SCARTAZZA

Numero civico: 82

Riferimenti catastali: Foglio: 227

Mappale: 189

FUNZIONE

Funzione principale: residenza

Funzione secondaria: ---

Stato di utilizzazione: in uso

☐ Edificio produttivo agricolo dismesso

CARATTERISTICHE DELL'EDIFICIO

Numero di piani: 2

Numero di alloggi: 1

Superficie abitazione (mq): 75

Superficie altre funzioni (mq): 0

Epoca di costruzione: dal 1801 al 1900

Tipologia edilizia storica: **casa colonica**

Coerenza con l'impianto storico originario ☒

Integrità tipologica: originaria

Tipo di alterazione:

Stato di conservazione: buono

Vincolo Monumentale D.Lgs. 42/2004: non presente

Categoria di intervento da PSC/RUE 2016: Riqualificazione e ricomposizione tipologica

Codice Scheda censimento 1985: 227189

VALUTAZIONE

☒ Valore testimoniale

☐ Valore architettonico

NOTE

gli edifici cod. 26020, cod. 26064 e cod. 26070 formano un unico immobile, pannelli fotovoltaici integrati nella copertura

DOCUMENTAZIONE FOTOGRAFICA

Foto censimento 1985/1987

Foto censimento 2017/2020



CENSIMENTO PATRIMONIO EDILIZIO IN ZONA EXTRAURBANA 2020

Codice nucleo: 227_140dr

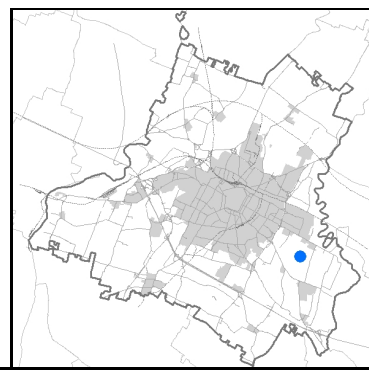


Foto aerea 2019 - C.G.R. s.p.a. Parma scala 1:5000



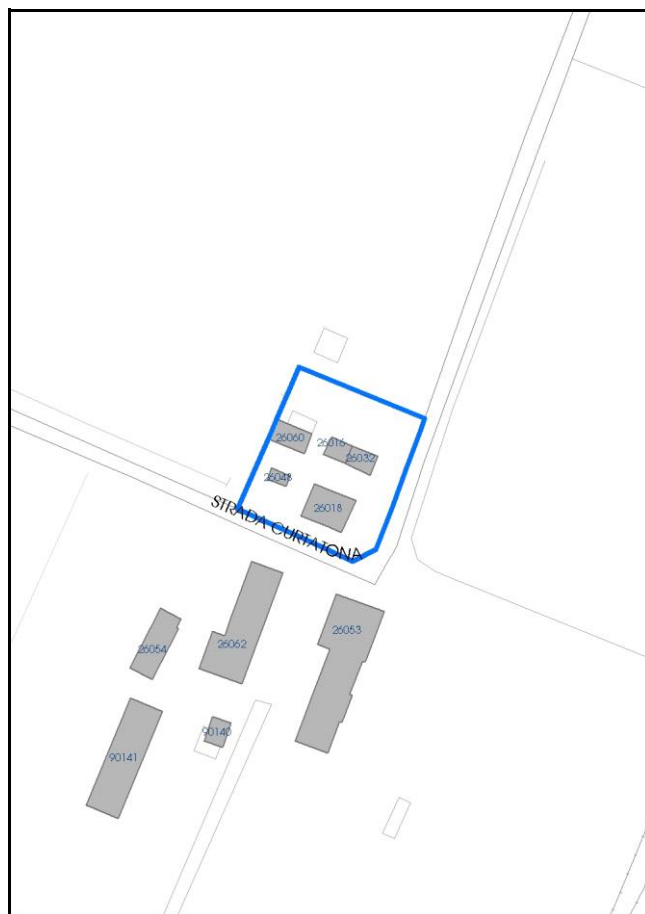


Foto aerea 2019 scala 1:2000



Estratto di mappa 2019 scala 1:2000



Comune di Modena

Codice nucleo: 227_140dr

Categoria: vocati alla trasformazione

residenza

nucleo recuperato

LOCALIZZAZIONE

Indirizzo: STRADA CURTATONA

Numero civico: 68

Riferimenti catastali: Foglio: 227

Mappale: 140

FUNZIONI

- | | | | |
|---|--|---|---|
| <input checked="" type="checkbox"/> Residenza | <input checked="" type="checkbox"/> Deposito | <input type="checkbox"/> Allevamento | <input type="checkbox"/> Centro Aziendale |
| <input type="checkbox"/> Serra/vivaio | <input type="checkbox"/> Agriturismo | <input type="checkbox"/> Maneggio | <input type="checkbox"/> Impianto di trasformazione |
| <input type="checkbox"/> Altre attività econom. | <input type="checkbox"/> Fattoria didattica | <input type="checkbox"/> Imp. tecnologico | <input type="checkbox"/> Attività agricola residua |

Note:

Edifici destinati prevalentemente a residenza (B)

DESCRIZIONE DELL'IMPIANTO INSEDIATIVO

Impianto storico

Numero edifici: 5

Numero edifici oggetto di indagine: 1

- ☐ Vincolo Monumentale D.Lgs. 42/2004
- ☐ Vincolo Giardino di notevole interesse
- ☐ Presenza di edifici estranei all'impianto -

Assetto morfologico: disposizione libera

Elementi componenti presenti:

- | | | | |
|--|--|--|--|
| <input checked="" type="checkbox"/> recinzione | <input checked="" type="checkbox"/> manufatto funzionale | <input type="checkbox"/> albero singolo | <input checked="" type="checkbox"/> alberatura a macchia |
| <input type="checkbox"/> pavimentazione | <input checked="" type="checkbox"/> siepe | <input type="checkbox"/> alberatura a filare | <input type="checkbox"/> altro |

Note elementi:

RELAZIONI CON IL CONTESTO TERRITORIALE

Tipo di accesso: ☐ accesso indiretto ☒ accesso diretto da viabilità ☐ accesso tramite stradello

Contesto paesaggistico:


- | | |
|--|--|
| <input checked="" type="checkbox"/> appartenenza ad agglomerato rurale | <input type="checkbox"/> prossimità a territorio urbanizzato |
| <input type="checkbox"/> insediamento isolato | <input type="checkbox"/> prossimità ad infrastrutture |
| <input type="checkbox"/> prossimità ad area produttiva | <input type="checkbox"/> prossimità a corso d'acqua |

Criticità ambientali: assenti

NOTE

DOCUMENTAZIONE FOTOGRAFICA

Foto anno 2019



Comune di Modena

CENSIMENTO PATRIMONIO EDILIZIO IN ZONA EXTRAURBANA

SCHEDA ANALITICA EDIFICIO

Codice nucleo: 227_140dr Categoria nucleo: vocati alla trasformazione

Codice edificio: 26018

LOCALIZZAZIONE

Indirizzo: STRADA CURTATONA

Numero civico: 68

Riferimenti catastali: Foglio: 227

Mappale: 63

FUNZIONE

Funzione principale: residenza

Funzione secondaria: ---

Stato di utilizzazione: in uso

☐ Edificio produttivo agricolo dismesso

CARATTERISTICHE DELL'EDIFICIO

Numero di piani: 3

Numero di alloggi: 2

Superficie abitazione (mq): 108

Superficie altre funzioni (mq): 0

Epoca di costruzione: dal 1901 al 1945

Tipologia edilizia storica: **casa padronale**

Coerenza con l'impianto storico originario ☒

Integrità tipologica: originaria

Tipo di alterazione:

Stato di conservazione: medio

Vincolo Monumentale D.Lgs. 42/2004: non presente

Categoria di intervento da PSC/RUE 2016: Riqualificazione e ricomposizione tipologica

Codice Scheda censimento 1985: 227063

VALUTAZIONE

☒ Valore testimoniale

☐ Valore architettonico


NOTE

DOCUMENTAZIONE FOTOGRAFICA

Foto censimento 1985/1987



Foto censimento 2017/2020



CENSIMENTO PATRIMONIO EDILIZIO IN ZONA EXTRAURBANA 2020

Codice nucleo: **227_235dr**



Foto aerea 2019 - C.G.R. s.p.a. Parma scala 1:5000


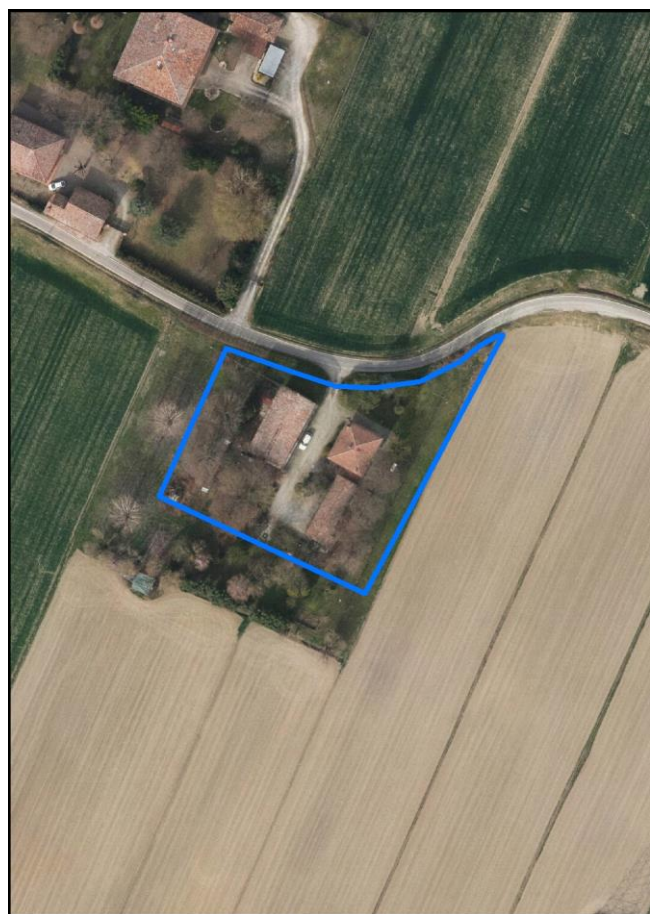
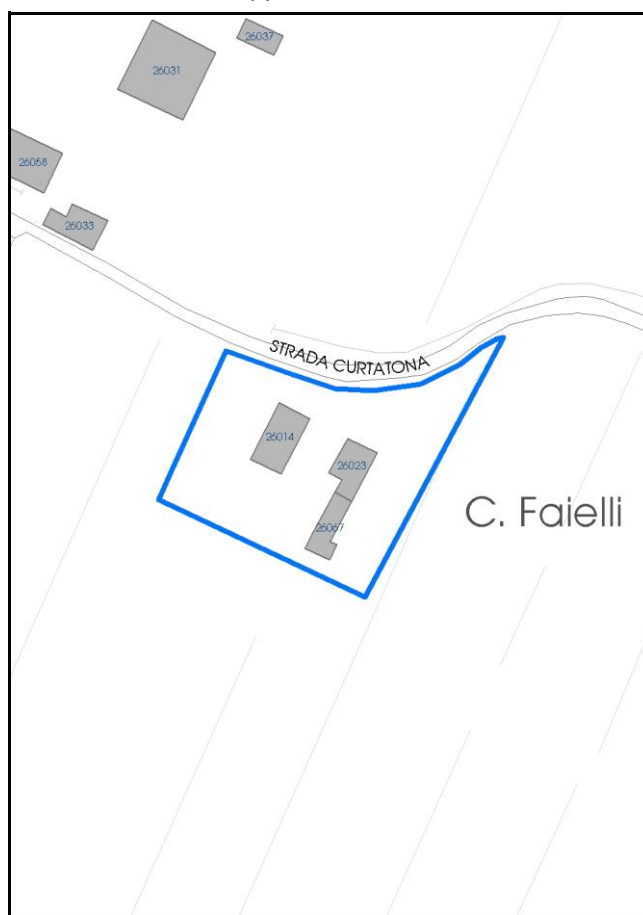


Foto aerea 2019 scala 1:2000



Estratto di mappa 2019 scala 1:2000



Comune di Modena

Codice nucleo: 227_235dr

Categoria: vocati alla trasformazione

residenza

nucleo recuperato

LOCALIZZAZIONE

Indirizzo: STRADA CURTATONA

Numero civico: 75

Riferimenti catastali: Foglio: 227

Mappale: 235

FUNZIONI

- | | | | |
|---|--|---|---|
| <input checked="" type="checkbox"/> Residenza | <input checked="" type="checkbox"/> Deposito | <input type="checkbox"/> Allevamento | <input type="checkbox"/> Centro Aziendale |
| <input type="checkbox"/> Serra/vivaio | <input type="checkbox"/> Agriturismo | <input type="checkbox"/> Maneggio | <input type="checkbox"/> Impianto di trasformazione |
| <input type="checkbox"/> Altre attività econom. | <input type="checkbox"/> Fattoria didattica | <input type="checkbox"/> Imp. tecnologico | <input type="checkbox"/> Attività agricola residua |

Note:

Edifici destinati prevalentemente a residenza (B)

DESCRIZIONE DELL'IMPIANTO INSEDIATIVO

Impianto storico

Numero edifici: 3

Numero edifici oggetto di indagine: 1

- ☐ Vincolo Monumentale D.Lgs. 42/2004
- ☐ Vincolo Giardino di notevole interesse
- ☐ Presenza di edifici estranei all'impianto -

Assetto morfologico: corte aperta

Elementi componenti presenti:

- | | | | |
|--|---|--|--|
| <input checked="" type="checkbox"/> recinzione | <input type="checkbox"/> manufatto funzionale | <input checked="" type="checkbox"/> albero singolo | <input checked="" type="checkbox"/> alberatura a macchia |
| <input type="checkbox"/> pavimentazione | <input checked="" type="checkbox"/> siepe | <input type="checkbox"/> alberatura a filare | <input type="checkbox"/> altro |

Note elementi:

RELAZIONI CON IL CONTESTO TERRITORIALE

Tipo di accesso: ☐ accesso indiretto ☒ accesso diretto da viabilità ☐ accesso tramite stradello

Contesto paesaggistico:

- | | |
|---|--|
| <input type="checkbox"/> appartenenza ad agglomerato rurale | <input type="checkbox"/> prossimità a territorio urbanizzato |
| <input checked="" type="checkbox"/> insediamento isolato | <input checked="" type="checkbox"/> prossimità ad infrastrutture |
| <input type="checkbox"/> prossimità ad area produttiva | <input type="checkbox"/> prossimità a corso d'acqua |

Criticità ambientali: assenti

NOTE

DOCUMENTAZIONE FOTOGRAFICA

Foto anno 2019



Comune di Modena

CENSIMENTO PATRIMONIO EDILIZIO IN ZONA EXTRAURBANA

SCHEDA ANALITICA EDIFICIO

Codice nucleo: 227_235dr Categoria nucleo: vocati alla trasformazione

Codice edificio: 26014

LOCALIZZAZIONE

Indirizzo: STRADA CURTATONA

Numero civico: 75

Riferimenti catastali: Foglio: 227

Mappale: 235

FUNZIONE

Funzione principale: residenza

Funzione secondaria: ---

Stato di utilizzazione: in uso

☐ Edificio produttivo agricolo dismesso

CARATTERISTICHE DELL'EDIFICIO

Numero di piani: 2

Numero di alloggi: 1

Superficie abitazione (mq): 152

Superficie altre funzioni (mq): 0

Epoca di costruzione: dal 1901 al 1945

Tipologia edilizia storica: **stalla e fienile**

Coerenza con l'impianto storico originario ☒

Integrità tipologica: originaria

Tipo di alterazione:

Stato di conservazione: buono

Vincolo Monumentale D.Lgs. 42/2004: non presente

Categoria di intervento da PSC/RUE 2016: Riqualificazione e ricomposizione tipologica

Codice Scheda censimento 1985: 227098

VALUTAZIONE

☒ Valore testimoniale

☐ Valore architettonico

NOTE

DOCUMENTAZIONE FOTOGRAFICA

Foto censimento 1985/1987



Foto censimento 2017/2020



CENSIMENTO PATRIMONIO EDILIZIO IN ZONA EXTRAURBANA 2020

Codice nucleo: 228_8dr

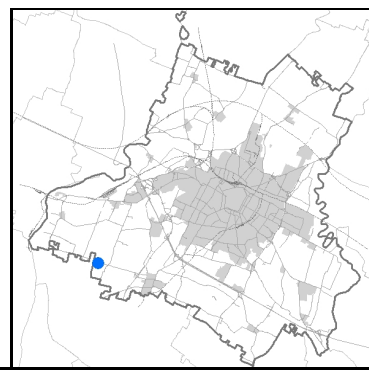


Foto aerea 2019 - C.G.R. s.p.a. Parma scala 1:5000

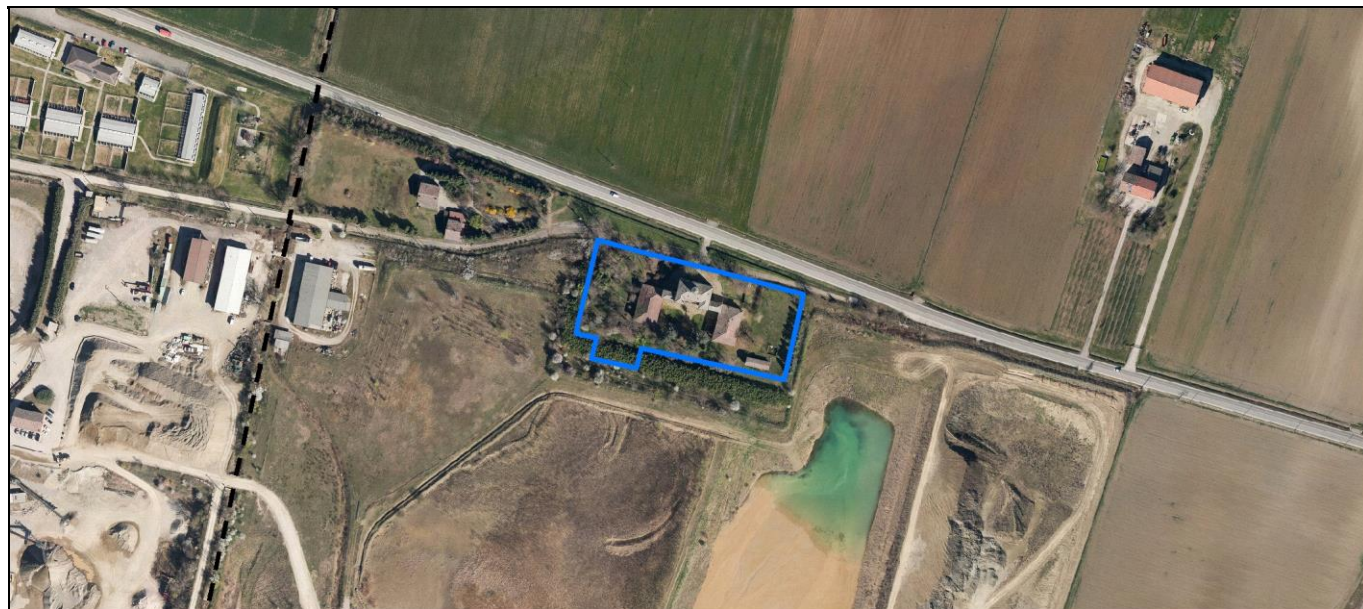
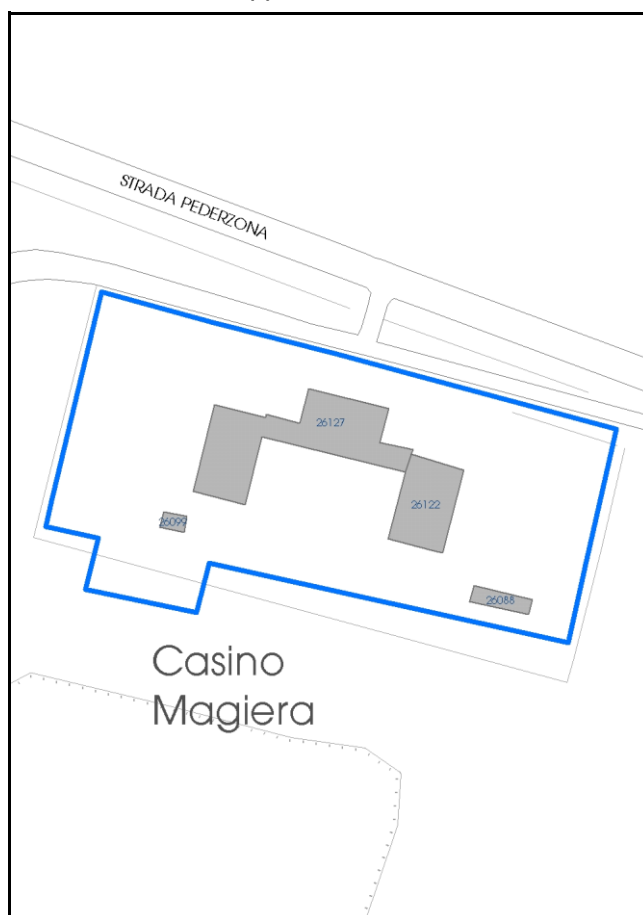


Foto aerea 2019 scala 1:2000



Estratto di mappa 2019 scala 1:2000



Comune di Modena

Codice nucleo: 228_8dr

Categoria: vocati alla trasformazione

residenza

nucleo recuperato

LOCALIZZAZIONE

Indirizzo: STRADA PEDERZONA

Numero civico: 55

Riferimenti catastali: Foglio: 228

Mappale: 8

FUNZIONI

- | | | | |
|---|--|---|---|
| <input checked="" type="checkbox"/> Residenza | <input checked="" type="checkbox"/> Deposito | <input type="checkbox"/> Allevamento | <input type="checkbox"/> Centro Aziendale |
| <input type="checkbox"/> Serra/vivaio | <input type="checkbox"/> Agriturismo | <input type="checkbox"/> Maneggio | <input type="checkbox"/> Impianto di trasformazione |
| <input type="checkbox"/> Altre attività econom. | <input type="checkbox"/> Fattoria didattica | <input type="checkbox"/> Imp. tecnologico | <input type="checkbox"/> Attività agricola residua |

Note:

Beni culturali all'esterno dei centri storici (A)

DESCRIZIONE DELL'IMPIANTO INSEDIATIVO

Impianto storico

Numero edifici: 4

Numero edifici oggetto di indagine: 3

- ☐ Vincolo Monumentale D.Lgs. 42/2004
- ☒ Vincolo Giardino di notevole interesse **ALB108**
- ☐ Presenza di edifici estranei all'impianto -

Assetto morfologico: corte aperta

Elementi componenti presenti:

- | | | | |
|--|---|---|--|
| <input checked="" type="checkbox"/> recinzione | <input type="checkbox"/> manufatto funzionale | <input type="checkbox"/> albero singolo | <input checked="" type="checkbox"/> alberatura a macchia |
| <input checked="" type="checkbox"/> pavimentazione | <input checked="" type="checkbox"/> siepe | <input checked="" type="checkbox"/> alberatura a filare | <input type="checkbox"/> altro |

Note elementi:

RELAZIONI CON IL CONTESTO TERRITORIALE

Tipo di accesso: ☐ accesso indiretto ☒ accesso diretto da viabilità ☐ accesso tramite stradello

Contesto paesaggistico:

- | | |
|---|--|
| <input type="checkbox"/> appartenenza ad agglomerato rurale | <input type="checkbox"/> prossimità a territorio urbanizzato |
| <input type="checkbox"/> insediamento isolato | <input checked="" type="checkbox"/> prossimità ad infrastrutture |
| <input checked="" type="checkbox"/> prossimità ad area produttiva | <input type="checkbox"/> prossimità a corso d'acqua |

Criticità ambientali: fonti esterne


(cava estrazione ghiaia 60 m)

NOTE

Il giardino di notevole interesse occupa sooo una parte del nucleo.

DOCUMENTAZIONE FOTOGRAFICA

Foto anno 2019



Comune di Modena

CENSIMENTO PATRIMONIO EDILIZIO IN ZONA EXTRAURBANA

SCHEDA ANALITICA EDIFICIO

Codice nucleo: 228_8dr

Categoria nucleo: vocati alla trasformazione

Codice edificio: 26099

Casino Maggera e pertinenze

LOCALIZZAZIONE

Indirizzo: STRADA PEDERZONA

Numero civico: 51

Riferimenti catastali: Foglio: 228

Mappale: 8

FUNZIONE

Funzione principale: deposito

Funzione secondaria: ---

Stato di utilizzazione: in uso

☐ Edificio produttivo agricolo dismesso

CARATTERISTICHE DELL'EDIFICIO

Numero di piani: 1

Numero di alloggi: 0

Superficie abitazione (mq): 0

Superficie altre funzioni (mq): 28

Epoca di costruzione: dal 1801 al 1900

Tipologia edilizia storica: **bassocomodo**

Coerenza con l'impianto storico originario ☒

Integrità tipologica: originaria

Tipo di alterazione:

Stato di conservazione: buono

Vincolo Monumentale D.Lgs. 42/2004: non presente

Categoria di intervento da PSC/RUE 2016: Restauro e risanamento conservativo

Codice Scheda censimento 1985: 228900

VALUTAZIONE

☒ Valore testimoniale

☐ Valore architettonico

NOTE

DOCUMENTAZIONE FOTOGRAFICA

Foto censimento 1985/1987



Foto censimento 2017/2020



Comune di Modena

CENSIMENTO PATRIMONIO EDILIZIO IN ZONA EXTRAURBANA

SCHEDA ANALITICA EDIFICIO

Codice nucleo: 228_8dr

Categoria nucleo: vocati alla trasformazione

Codice edificio: 26122

Casino Maggera e pertinenze

LOCALIZZAZIONE

Indirizzo: STRADA PEDERZONA

Numero civico: 51

Riferimenti catastali: Foglio: 228

Mappale: 11

FUNZIONE

Funzione principale: residenza

Funzione secondaria: ---

Stato di utilizzazione: in uso

☐ Edificio produttivo agricolo dismesso

CARATTERISTICHE DELL'EDIFICIO

Numero di piani: 2

Numero di alloggi: 2

Superficie abitazione (mq): 338

Superficie altre funzioni (mq): 0

Epoca di costruzione: fino al 1800

Tipologia edilizia storica: **villa monumentale**

Coerenza con l'impianto storico originario ☒

Integrità tipologica: originaria

Tipo di alterazione:

Stato di conservazione: buono

Vincolo Monumentale D.Lgs. 42/2004: non presente

Categoria di intervento da PSC/RUE 2016: Restauro scientifico

Codice Scheda censimento 1985: 228011

VALUTAZIONE

☐ Valore testimoniale

☒ Valore architettonico

NOTE


gli edifici cod. 26127 e cod. 26122 formano un unico immobile

DOCUMENTAZIONE FOTOGRAFICA

Foto censimento 1985/1987



Foto censimento 2017/2020



Comune di Modena

CENSIMENTO PATRIMONIO EDILIZIO IN ZONA EXTRAURBANA

SCHEDA ANALITICA EDIFICIO

Codice nucleo: 228_8dr

Categoria nucleo: vocati alla trasformazione

Codice edificio: 26127

Casino Maggera e pertinenze

LOCALIZZAZIONE

Indirizzo: STRADA PEDERZONA

Numero civico: 55

Riferimenti catastali: Foglio: 228

Mappale: 8

FUNZIONE

Funzione principale: residenza

Funzione secondaria: ---

Stato di utilizzazione: in uso

☐ Edificio produttivo agricolo dismesso

CARATTERISTICHE DELL'EDIFICIO

Numero di piani: 2

Numero di alloggi: 2

Superficie abitazione (mq): 771

Superficie altre funzioni (mq): 0

Epoca di costruzione: dal 1801 al 1900

Tipologia edilizia storica: **villa monumentale**

Coerenza con l'impianto storico originario ☒

Integrità tipologica: originaria

Tipo di alterazione:

Stato di conservazione: buono

Vincolo Monumentale D.Lgs. 42/2004: non presente

Categoria di intervento da PSC/RUE 2016: Restauro scientifico

Codice Scheda censimento 1985: 228008

VALUTAZIONE

☐ Valore testimoniale

☒ Valore architettonico

NOTE


gli edifici cod. 26127 e cod. 26122 formano un unico immobile

DOCUMENTAZIONE FOTOGRAFICA

Foto censimento 1985/1987



Foto censimento 2017/2020



CENSIMENTO PATRIMONIO EDILIZIO IN ZONA EXTRAURBANA 2020

Codice nucleo: 228_67dr

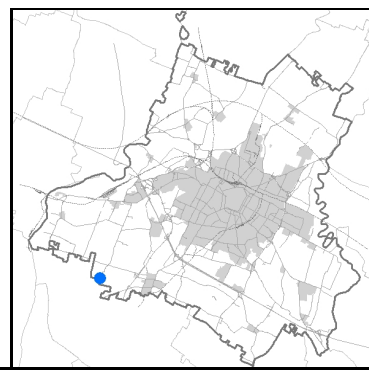


Foto aerea 2019 - C.G.R. s.p.a. Parma scala 1:5000

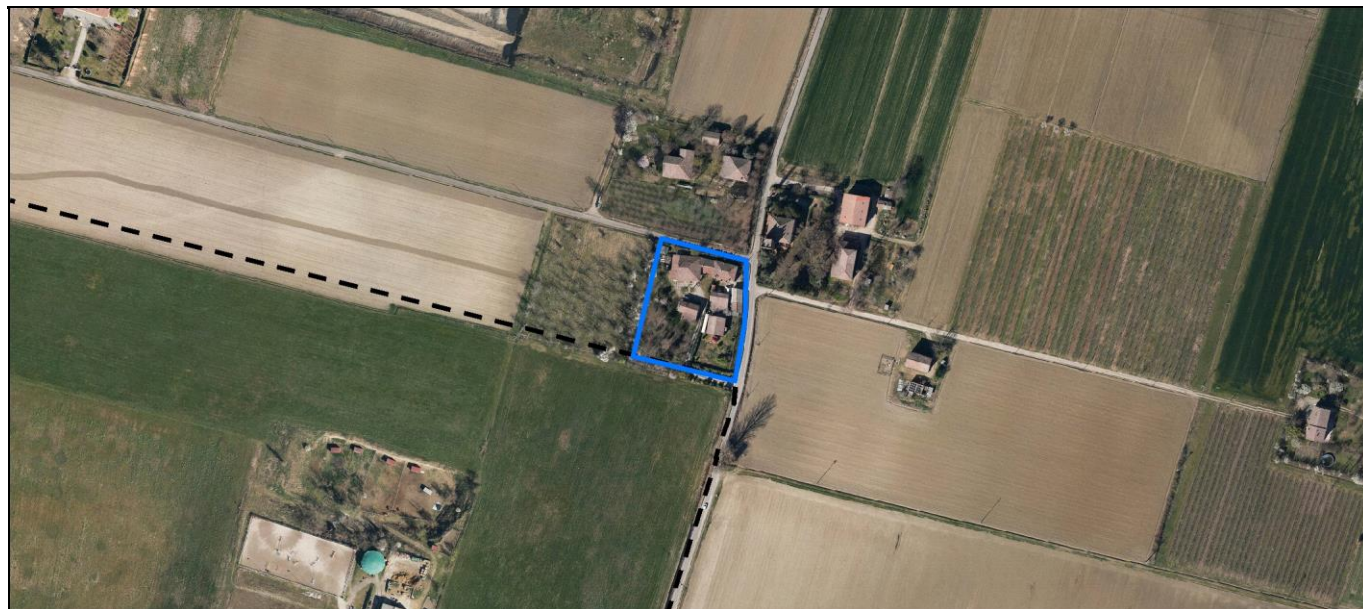
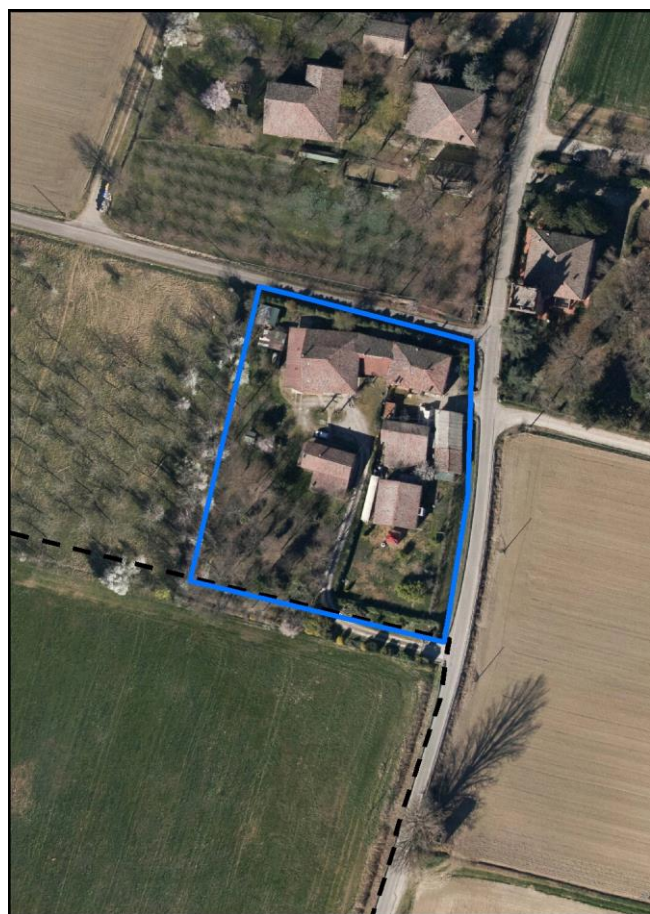
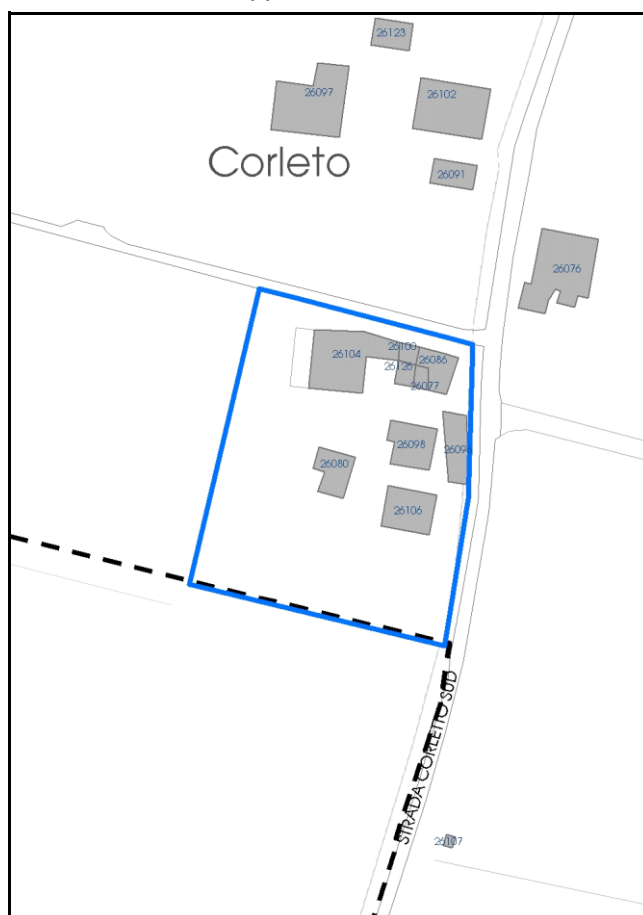


Foto aerea 2019 scala 1:2000



Estratto di mappa 2019 scala 1:2000



Categoria: vocati alla trasformazione

residenza

nucleo recuperato

LOCALIZZAZIONE

Indirizzo: STRADA CORLETTO SUD

Numero civico: 414

Riferimenti catastali: Foglio: 228

Mappale: 67

FUNZIONI

- | | | | |
|---|--|---|---|
| <input checked="" type="checkbox"/> Residenza | <input checked="" type="checkbox"/> Deposito | <input type="checkbox"/> Allevamento | <input type="checkbox"/> Centro Aziendale |
| <input type="checkbox"/> Serra/vivaio | <input type="checkbox"/> Agriturismo | <input type="checkbox"/> Maneggio | <input type="checkbox"/> Impianto di trasformazione |
| <input type="checkbox"/> Altre attività econom. | <input type="checkbox"/> Fattoria didattica | <input type="checkbox"/> Imp. tecnologico | <input type="checkbox"/> Attività agricola residua |

Note:

Edifici destinati prevalentemente a residenza (B)

DESCRIZIONE DELL'IMPIANTO INSEDIATIVO

Impianto storico

Numero edifici: 6

Numero edifici oggetto di indagine: 6

- ☐ Vincolo Monumentale D.Lgs. 42/2004
- ☐ Vincolo Giardino di notevole interesse
- ☐ Presenza di edifici estranei all'impianto -

Assetto morfologico: corte aperta

Elementi componenti presenti:

- | | | | |
|--|--|--|--|
| <input checked="" type="checkbox"/> recinzione | <input checked="" type="checkbox"/> manufatto funzionale | <input type="checkbox"/> albero singolo | <input checked="" type="checkbox"/> alberatura a macchia |
| <input checked="" type="checkbox"/> pavimentazione | <input checked="" type="checkbox"/> siepe | <input type="checkbox"/> alberatura a filare | <input type="checkbox"/> altro |

Note elementi:

RELAZIONI CON IL CONTESTO TERRITORIALETipo di accesso: ☐ accesso indiretto ☒ accesso diretto da viabilità ☐ accesso tramite stradello

Contesto paesaggistico:

- | | |
|--|--|
| <input checked="" type="checkbox"/> appartenenza ad agglomerato rurale | <input type="checkbox"/> prossimità a territorio urbanizzato |
| <input type="checkbox"/> insediamento isolato | <input type="checkbox"/> prossimità ad infrastrutture |
| <input type="checkbox"/> prossimità ad area produttiva | <input type="checkbox"/> prossimità a corso d'acqua |



Criticità ambientali: fonti esterne

(allevamento bovini 150 m)

NOTE

DOCUMENTAZIONE FOTOGRAFICA

Foto anno 2019



Comune di Modena

CENSIMENTO PATRIMONIO EDILIZIO IN ZONA EXTRAURBANA

SCHEDA ANALITICA EDIFICIO

Codice nucleo: 228_67dr Categoria nucleo: vocati alla trasformazione

Codice edificio: 26077

LOCALIZZAZIONE

Indirizzo: STRADA CORLETTO SUD

Numero civico: 0

Riferimenti catastali: Foglio: 228

Mappale: 70

FUNZIONE

Funzione principale: residenza

Funzione secondaria: ---

Stato di utilizzazione: in uso

☐ Edificio produttivo agricolo dismesso

CARATTERISTICHE DELL'EDIFICIO

Numero di piani: 2

Numero di alloggi: 99

Superficie abitazione (mq): 21

Superficie altre funzioni (mq): 0

Epoca di costruzione: dal 1801 al 1900

Tipologia edilizia storica: **casa colonica**

Coerenza con l'impianto storico originario ☒

Integrità tipologica: originaria

Tipo di alterazione:

Stato di conservazione: buono

Vincolo Monumentale D.Lgs. 42/2004: non presente

Categoria di intervento da PSC/RUE 2016: Riqualificazione e ricomposizione tipologica

Codice Scheda censimento 1985: 228070

VALUTAZIONE

☒ Valore testimoniale

☐ Valore architettonico

NOTE

gli edifici cod. 26100, cod. 26126, cod. 26077 e cod. 26086 formano un unico immobile

DOCUMENTAZIONE FOTOGRAFICA

Foto censimento 1985/1987



Foto censimento 2017/2020



Comune di Modena

CENSIMENTO PATRIMONIO EDILIZIO IN ZONA EXTRAURBANA

SCHEDA ANALITICA EDIFICIO

Codice nucleo: 228_67dr Categoria nucleo: vocati alla trasformazione

Codice edificio: 26080

LOCALIZZAZIONE

Indirizzo: STRADA CORLETTO SUD

Numero civico: 0

Riferimenti catastali: Foglio: 228

Mappale: 68

FUNZIONE

Funzione principale: residenza

Funzione secondaria: ---

Stato di utilizzazione: in uso

☐ Edificio produttivo agricolo dismesso

CARATTERISTICHE DELL'EDIFICIO

Numero di piani: 2

Numero di alloggi: 1

Superficie abitazione (mq): 95

Superficie altre funzioni (mq): 0

Epoca di costruzione: dal 1801 al 1900

Tipologia edilizia storica: **stalla e fienile**

Coerenza con l'impianto storico originario ☒

Integrità tipologica: alterata

Tipo di alterazione: corpo annesso precario

Stato di conservazione: buono

Vincolo Monumentale D.Lgs. 42/2004: non presente

Categoria di intervento da PSC/RUE 2016: Riqualificazione e ricomposizione tipologica

Codice Scheda censimento 1985: 228068

VALUTAZIONE

☒ Valore testimoniale

☐ Valore architettonico

NOTE

DOCUMENTAZIONE FOTOGRAFICA

Foto censimento 1985/1987



Foto censimento 2017/2020



Comune di Modena

CENSIMENTO PATRIMONIO EDILIZIO IN ZONA EXTRAURBANA

SCHEDA ANALITICA EDIFICIO

Codice nucleo: 228_67dr Categoria nucleo: vocati alla trasformazione

Codice edificio: 26086

LOCALIZZAZIONE

Indirizzo: STRADA CORLETTO SUD

Numero civico: 414

Riferimenti catastali: Foglio: 228

Mappale: 71

FUNZIONE

Funzione principale: residenza

Funzione secondaria: ---

Stato di utilizzazione: in uso

☐ Edificio produttivo agricolo dismesso

CARATTERISTICHE DELL'EDIFICIO

Numero di piani: 2

Numero di alloggi: 99

Superficie abitazione (mq): 82

Superficie altre funzioni (mq): 0

Epoca di costruzione: dal 1801 al 1900

Tipologia edilizia storica: **casa colonica**

Coerenza con l'impianto storico originario ☒

Integrità tipologica: originaria

Tipo di alterazione:

Stato di conservazione: buono

Vincolo Monumentale D.Lgs. 42/2004: non presente

Categoria di intervento da PSC/RUE 2016: Riqualificazione e ricomposizione tipologica

Codice Scheda censimento 1985: 228071

VALUTAZIONE

☒ Valore testimoniale

☐ Valore architettonico

NOTE

gli edifici cod. 26100, cod. 26126, cod. 26077 e cod. 26086 formano un unico immobile

DOCUMENTAZIONE FOTOGRAFICA

Foto censimento 1985/1987



Foto censimento 2017/2020



Comune di Modena

CENSIMENTO PATRIMONIO EDILIZIO IN ZONA EXTRAURBANA

SCHEDA ANALITICA EDIFICIO

Codice nucleo: 228_67dr Categoria nucleo: vocati alla trasformazione

Codice edificio: 26100

LOCALIZZAZIONE

Indirizzo: STRADA CORLETTO SUD

Numero civico: 0

Riferimenti catastali: Foglio: 228

Mappale: 69

FUNZIONE

Funzione principale: residenza

Funzione secondaria: ---

Stato di utilizzazione: in uso

☐ Edificio produttivo agricolo dismesso

CARATTERISTICHE DELL'EDIFICIO

Numero di piani: 2

Numero di alloggi: 99

Superficie abitazione (mq): 25

Superficie altre funzioni (mq): 0

Epoca di costruzione: dal 1801 al 1900

Tipologia edilizia storica: **casa colonica**

Coerenza con l'impianto storico originario ☒

Integrità tipologica: originaria

Tipo di alterazione:

Stato di conservazione: buono

Vincolo Monumentale D.Lgs. 42/2004: non presente

Categoria di intervento da PSC/RUE 2016: Riqualificazione e ricomposizione tipologica

Codice Scheda censimento 1985: 228069

VALUTAZIONE

☒ Valore testimoniale

☐ Valore architettonico

NOTE

gli edifici cod. 26100, cod. 26126, cod. 26077 e cod. 26086 formano un unico immobile

DOCUMENTAZIONE FOTOGRAFICA

Foto censimento 1985/1987



Foto censimento 2017/2020



Comune di Modena

CENSIMENTO PATRIMONIO EDILIZIO IN ZONA EXTRAURBANA

SCHEDA ANALITICA EDIFICIO

Codice nucleo: 228_67dr Categoria nucleo: vocati alla trasformazione

Codice edificio: 26104

LOCALIZZAZIONE

Indirizzo: STRADA CORLETTO SUD

Numero civico: 414

Riferimenti catastali: Foglio: 228

Mappale: 67

FUNZIONE

Funzione principale: deposito

Funzione secondaria: autorimessa

Stato di utilizzazione: in uso

☐ Edificio produttivo agricolo dismesso

CARATTERISTICHE DELL'EDIFICIO

Numero di piani: 2

Numero di alloggi: 0

Superficie abitazione (mq): 0

Superficie altre funzioni (mq): 275

Epoca di costruzione: fino al 1800

Tipologia edilizia storica: **stalla e fienile**

Coerenza con l'impianto storico originario ☒

Integrità tipologica: alterata

Tipo di alterazione: ampliamento

Stato di conservazione: buono

Vincolo Monumentale D.Lgs. 42/2004: non presente

Categoria di intervento da PSC/RUE 2016: Riqualificazione e ricomposizione tipologica

Codice Scheda censimento 1985: 228067

VALUTAZIONE

☒ Valore testimoniale

☐ Valore architettonico


NOTE

DOCUMENTAZIONE FOTOGRAFICA

Foto censimento 1985/1987



Foto censimento 2017/2020



Comune di Modena

CENSIMENTO PATRIMONIO EDILIZIO IN ZONA EXTRAURBANA

SCHEDA ANALITICA EDIFICIO

Codice nucleo: 228_67dr Categoria nucleo: vocati alla trasformazione

Codice edificio: 26126

LOCALIZZAZIONE

Indirizzo: STRADA CORLETTO SUD

Numero civico: 0

Riferimenti catastali: Foglio: 228

Mappale: 75

FUNZIONE

Funzione principale: residenza

Funzione secondaria: ---

Stato di utilizzazione: in uso

☐ Edificio produttivo agricolo dismesso

CARATTERISTICHE DELL'EDIFICIO

Numero di piani: 1

Numero di alloggi: 99

Superficie abitazione (mq): 29

Superficie altre funzioni (mq): 0

Epoca di costruzione: dal 1801 al 1900

Tipologia edilizia storica: **casa colonica**

Coerenza con l'impianto storico originario ☒

Integrità tipologica: originaria

Tipo di alterazione:

Stato di conservazione: buono

Vincolo Monumentale D.Lgs. 42/2004: non presente

Categoria di intervento da PSC/RUE 2016: Riqualificazione e ricomposizione tipologica

Codice Scheda censimento 1985: 228075

VALUTAZIONE

☒ Valore testimoniale

☐ Valore architettonico

NOTE


gli edifici cod. 26100, cod. 26126, cod. 26077 e cod. 26086 formano un unico immobile

DOCUMENTAZIONE FOTOGRAFICA

Foto censimento 1985/1987



Foto censimento 2017/2020



CENSIMENTO PATRIMONIO EDILIZIO IN ZONA EXTRAURBANA 2020

Codice nucleo: 228_82dr

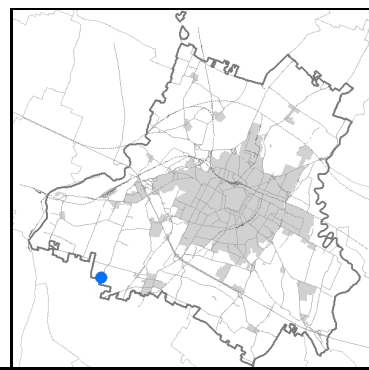


Foto aerea 2019 - C.G.R. s.p.a. Parma scala 1:5000

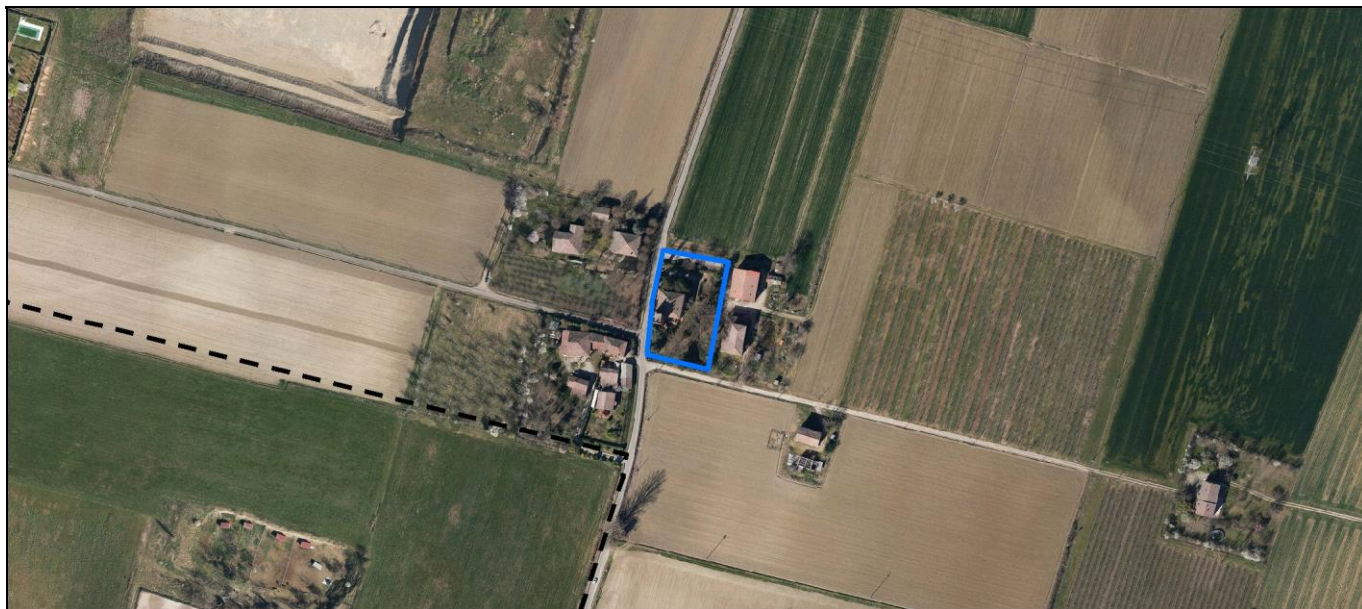
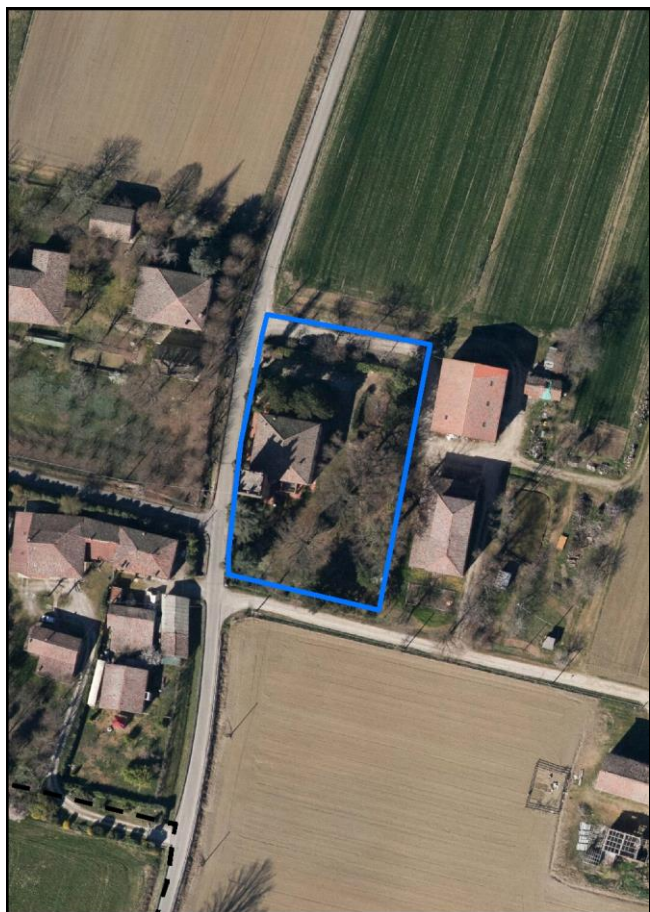


Foto aerea 2019 scala 1:2000



Estratto di mappa 2019 scala 1:2000



Comune di Modena

Codice nucleo: 228_82dr

Categoria: vocati alla trasformazione

residenza

nucleo recuperato

LOCALIZZAZIONE

Indirizzo: STRADA CORLETTO SUD

Numero civico: 415

Riferimenti catastali: Foglio: 228

Mappale: 82

FUNZIONI

- | | | | |
|---|---|---|---|
| <input checked="" type="checkbox"/> Residenza | <input type="checkbox"/> Deposito | <input type="checkbox"/> Allevamento | <input type="checkbox"/> Centro Aziendale |
| <input type="checkbox"/> Serra/vivaio | <input type="checkbox"/> Agriturismo | <input type="checkbox"/> Maneggio | <input type="checkbox"/> Impianto di trasformazione |
| <input type="checkbox"/> Altre attività econom. | <input type="checkbox"/> Fattoria didattica | <input type="checkbox"/> Imp. tecnologico | <input type="checkbox"/> Attività agricola residua |

Note:

Beni culturali all'esterno dei centri storici (A)

DESCRIZIONE DELL'IMPIANTO INSEDIATIVO

Impianto storico

Numero edifici: 1

Numero edifici oggetto di indagine: 1

- ☐ Vincolo Monumentale D.Lgs. 42/2004
- ☒ Vincolo Giardino di notevole interesse **ALB109**
- ☐ Presenza di edifici estranei all'impianto -

Assetto morfologico: cortile

Elementi componenti presenti:

- | | | | |
|--|---|--|--|
| <input checked="" type="checkbox"/> recinzione | <input type="checkbox"/> manufatto funzionale | <input type="checkbox"/> albero singolo | <input checked="" type="checkbox"/> alberatura a macchia |
| <input checked="" type="checkbox"/> pavimentazione | <input checked="" type="checkbox"/> siepe | <input type="checkbox"/> alberatura a filare | <input type="checkbox"/> altro |

Note elementi:

RELAZIONI CON IL CONTESTO TERRITORIALE

Tipo di accesso: ☐ accesso indiretto ☒ accesso diretto da viabilità ☐ accesso tramite stradello

Contesto paesaggistico:


- | | |
|--|--|
| <input checked="" type="checkbox"/> appartenenza ad agglomerato rurale | <input type="checkbox"/> prossimità a territorio urbanizzato |
| <input type="checkbox"/> insediamento isolato | <input type="checkbox"/> prossimità ad infrastrutture |
| <input type="checkbox"/> prossimità ad area produttiva | <input type="checkbox"/> prossimità a corso d'acqua |

Criticità ambientali: assenti

NOTE

DOCUMENTAZIONE FOTOGRAFICA

Foto anno 2019



Comune di Modena

CENSIMENTO PATRIMONIO EDILIZIO IN ZONA EXTRAURBANA

SCHEDA ANALITICA EDIFICIO

Codice nucleo: 228_82dr Categoria nucleo: vocati alla trasformazione

Codice edificio: 26076

Villa a Corletto

LOCALIZZAZIONE

Indirizzo: STRADA CORLETTO SUD

Numero civico: 415

Riferimenti catastali: Foglio: 228

Mappale: 82

FUNZIONE

Funzione principale: residenza

Funzione secondaria: ---

Stato di utilizzazione: in uso

☐ Edificio produttivo agricolo dismesso

CARATTERISTICHE DELL'EDIFICIO

Numero di piani: 2

Numero di alloggi: 1

Superficie abitazione (mq): 302

Superficie altre funzioni (mq): 0

Epoca di costruzione: fino al 1800

Tipologia edilizia storica: **casa padronale**

Coerenza con l'impianto storico originario ☒

Integrità tipologica: originaria

Tipo di alterazione:

Stato di conservazione: buono

Vincolo Monumentale D.Lgs. 42/2004: non presente

Categoria di intervento da PSC/RUE 2016: Restauro scientifico

Codice Scheda censimento 1985: 228082

VALUTAZIONE

☐ Valore testimoniale

☒ Valore architettonico


NOTE

DOCUMENTAZIONE FOTOGRAFICA

Foto censimento 1985/1987



Foto censimento 2017/2020



CENSIMENTO PATRIMONIO EDILIZIO IN ZONA EXTRAURBANA 2020

Codice nucleo: 228_103dr

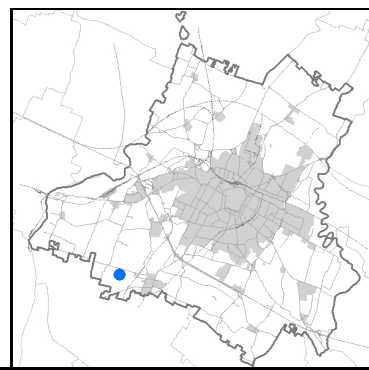
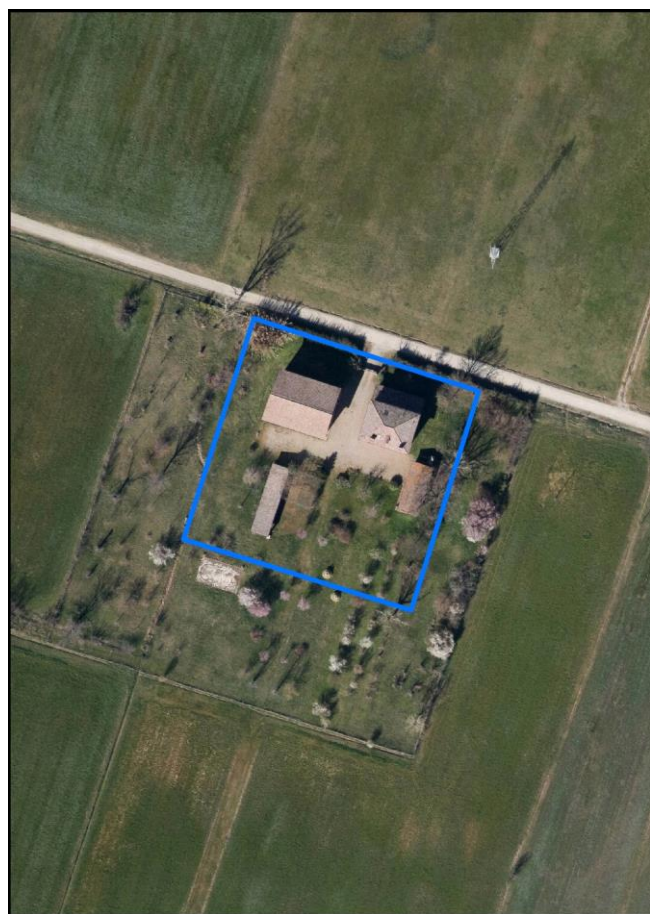


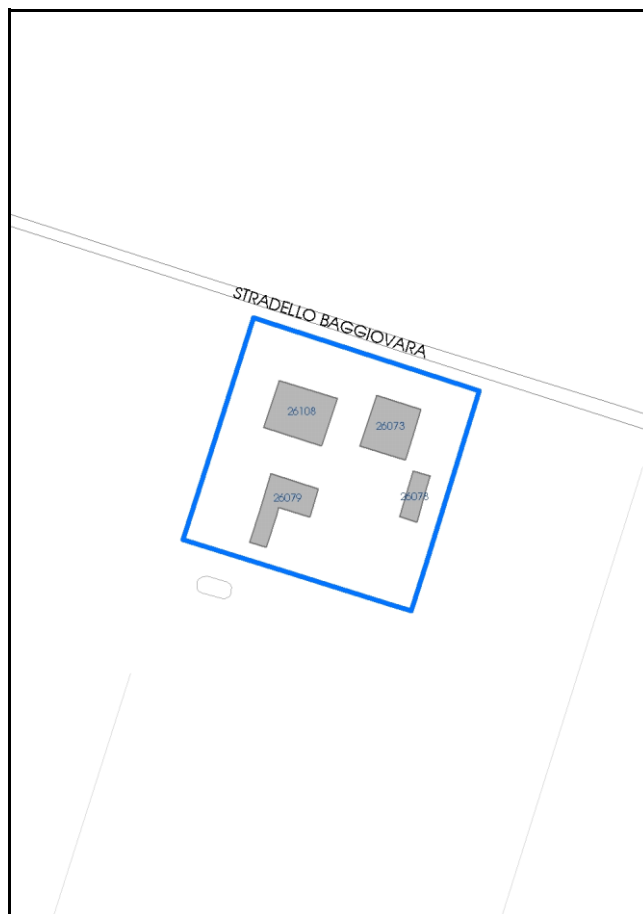
Foto aerea 2019 - C.G.R. s.p.a. Parma scala 1:5000



Foto aerea 2019 scala 1:2000



Estratto di mappa 2019 scala 1:2000



Categoria: vocati alla trasformazione

residenza

nucleo recuperato

LOCALIZZAZIONE

Indirizzo: STRADELLO BAGGIOVARA

Numero civico: 105

Riferimenti catastali: Foglio: 228

Mappale: 103

FUNZIONI

- | | | | |
|---|--|---|---|
| <input checked="" type="checkbox"/> Residenza | <input checked="" type="checkbox"/> Deposito | <input type="checkbox"/> Allevamento | <input type="checkbox"/> Centro Aziendale |
| <input type="checkbox"/> Serra/vivaio | <input type="checkbox"/> Agriturismo | <input type="checkbox"/> Maneggio | <input type="checkbox"/> Impianto di trasformazione |
| <input type="checkbox"/> Altre attività econom. | <input type="checkbox"/> Fattoria didattica | <input type="checkbox"/> Imp. tecnologico | <input type="checkbox"/> Attività agricola residua |

Note:

Edifici destinati prevalentemente a residenza (B)

DESCRIZIONE DELL'IMPIANTO INSEDIATIVO

Impianto storico

Numero edifici: 4

Numero edifici oggetto di indagine: 2

- ☐ Vincolo Monumentale D.Lgs. 42/2004
- ☐ Vincolo Giardino di notevole interesse
- ☐ Presenza di edifici estranei all'impianto -

Assetto morfologico: corte aperta

Elementi componenti presenti:

- | | | | |
|--|---|---|--|
| <input checked="" type="checkbox"/> recinzione | <input type="checkbox"/> manufatto funzionale | <input type="checkbox"/> albero singolo | <input checked="" type="checkbox"/> alberatura a macchia |
| <input type="checkbox"/> pavimentazione | <input checked="" type="checkbox"/> siepe | <input checked="" type="checkbox"/> alberatura a filare | <input type="checkbox"/> altro |

Note elementi:

RELAZIONI CON IL CONTESTO TERRITORIALETipo di accesso: ☐ accesso indiretto ☒ accesso diretto da viabilità ☐ accesso tramite stradello

Contesto paesaggistico:


- | | |
|---|--|
| <input type="checkbox"/> appartenenza ad agglomerato rurale | <input type="checkbox"/> prossimità a territorio urbanizzato |
| <input type="checkbox"/> insediamento isolato | <input type="checkbox"/> prossimità ad infrastrutture |
| <input type="checkbox"/> prossimità ad area produttiva | <input type="checkbox"/> prossimità a corso d'acqua |

Criticità ambientali: assenti

NOTE

DOCUMENTAZIONE FOTOGRAFICA

Foto anno 2019



Comune di Modena

CENSIMENTO PATRIMONIO EDILIZIO IN ZONA EXTRAURBANA

SCHEDA ANALITICA EDIFICIO

Codice nucleo: 228_103dr Categoria nucleo: vocati alla trasformazione

Codice edificio: 26073

LOCALIZZAZIONE

Indirizzo: STRADELLO BAGGIOVARA

Numero civico: 99

Riferimenti catastali: Foglio: 228

Mappale: 104

FUNZIONE

Funzione principale: residenza

Funzione secondaria: ---

Stato di utilizzazione: in uso

☐ Edificio produttivo agricolo dismesso

CARATTERISTICHE DELL'EDIFICIO

Numero di piani: 2

Numero di alloggi: 1

Superficie abitazione (mq): 174

Superficie altre funzioni (mq): 0

Epoca di costruzione: fino al 1800

Tipologia edilizia storica: **casa colonica**

Coerenza con l'impianto storico originario ☒

Integrità tipologica: originaria

Tipo di alterazione:

Stato di conservazione: buono

Vincolo Monumentale D.Lgs. 42/2004: non presente

Categoria di intervento da PSC/RUE 2016: Riqualificazione e ricomposizione tipologica

Codice Scheda censimento 1985: 228104

VALUTAZIONE

☒ Valore testimoniale

☐ Valore architettonico

NOTE

DOCUMENTAZIONE FOTOGRAFICA

Foto censimento 1985/1987



Foto censimento 2017/2020



Comune di Modena

CENSIMENTO PATRIMONIO EDILIZIO IN ZONA EXTRAURBANA

SCHEDA ANALITICA EDIFICIO

Codice nucleo: 228_103dr Categoria nucleo: vocati alla trasformazione

Codice edificio: 26108

LOCALIZZAZIONE

Indirizzo: STRADELLO BAGGIOVARA

Numero civico: 105

Riferimenti catastali: Foglio: 228

Mappale: 103

FUNZIONE

Funzione principale: residenza

Funzione secondaria: ---

Stato di utilizzazione: in uso

☐ Edificio produttivo agricolo dismesso

CARATTERISTICHE DELL'EDIFICIO

Numero di piani: 2

Numero di alloggi: 1

Superficie abitazione (mq): 211

Superficie altre funzioni (mq): 0

Epoca di costruzione: fino al 1800

Tipologia edilizia storica: **stalla e fienile**

Coerenza con l'impianto storico originario ☒

Integrità tipologica: originaria

Tipo di alterazione:

Stato di conservazione: buono

Vincolo Monumentale D.Lgs. 42/2004: non presente

Categoria di intervento da PSC/RUE 2016: Riqualificazione e ricomposizione tipologica

Codice Scheda censimento 1985: 228103

VALUTAZIONE

☒ Valore testimoniale

☐ Valore architettonico


NOTE

DOCUMENTAZIONE FOTOGRAFICA

Foto censimento 1985/1987



Foto censimento 2017/2020



CENSIMENTO PATRIMONIO EDILIZIO IN ZONA EXTRAURBANA 2020

Codice nucleo: **229_29dr**

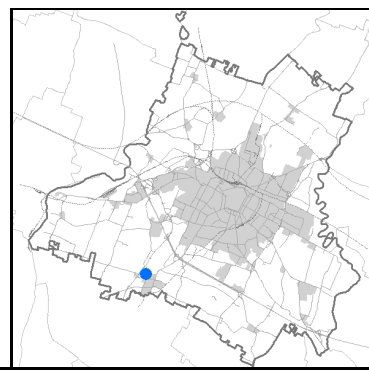


Foto aerea 2019 - C.G.R. s.p.a. Parma scala 1:5000


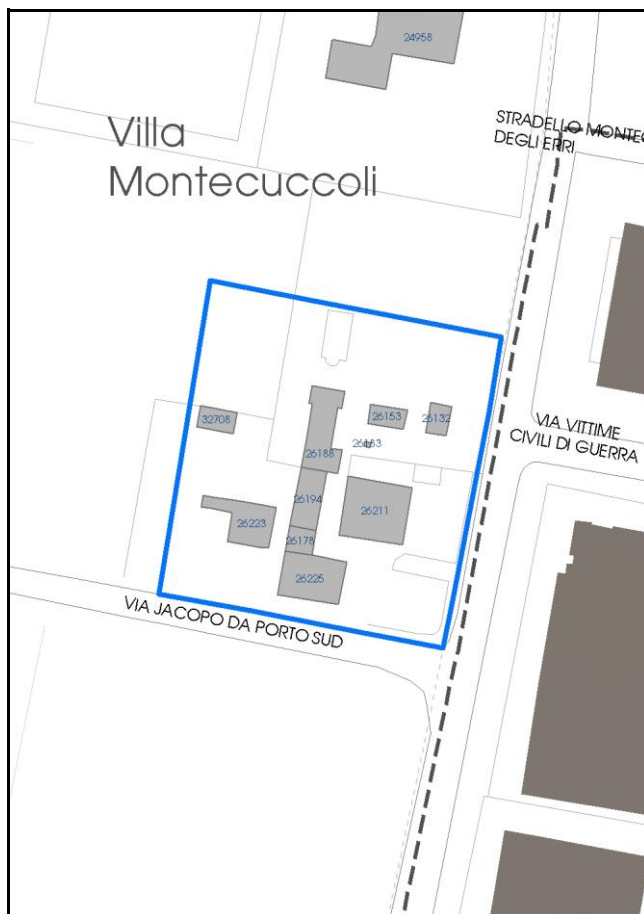


Foto aerea 2019 scala 1:2000



Estratto di mappa 2019 scala 1:2000



Comune di Modena

Codice nucleo: 229_29dr

Categoria: vocati alla trasformazione

residenza

nucleo recuperato

LOCALIZZAZIONE

Indirizzo: STRADA CUCCHIARA

Numero civico: 14

Riferimenti catastali: Foglio: 229

Mappale: 29

FUNZIONI

- | | | | |
|---|--|---|---|
| <input checked="" type="checkbox"/> Residenza | <input checked="" type="checkbox"/> Deposito | <input type="checkbox"/> Allevamento | <input type="checkbox"/> Centro Aziendale |
| <input type="checkbox"/> Serra/vivaio | <input type="checkbox"/> Agriturismo | <input type="checkbox"/> Maneggio | <input type="checkbox"/> Impianto di trasformazione |
| <input type="checkbox"/> Altre attività econom. | <input type="checkbox"/> Fattoria didattica | <input type="checkbox"/> Imp. tecnologico | <input type="checkbox"/> Attività agricola residua |

Note:

Edifici destinati prevalentemente a residenza (B)

DESCRIZIONE DELL'IMPIANTO INSEDIATIVO

Impianto storico

Numero edifici: 8

Numero edifici oggetto di indagine: 8

- ☐ Vincolo Monumentale D.Lgs. 42/2004
- ☐ Vincolo Giardino di notevole interesse
- ☐ Presenza di edifici estranei all'impianto -

Assetto morfologico: disposizione libera

Elementi componenti presenti:

- | | | | |
|--|--|--|--|
| <input checked="" type="checkbox"/> recinzione | <input checked="" type="checkbox"/> manufatto funzionale | <input type="checkbox"/> albero singolo | <input checked="" type="checkbox"/> alberatura a macchia |
| <input checked="" type="checkbox"/> pavimentazione | <input checked="" type="checkbox"/> siepe | <input type="checkbox"/> alberatura a filare | <input type="checkbox"/> altro |

Note elementi:

RELAZIONI CON IL CONTESTO TERRITORIALE

Tipo di accesso: ☐ accesso indiretto ☒ accesso diretto da viabilità ☒ accesso tramite stradello

Contesto paesaggistico:




- | | |
|--|---|
| <input checked="" type="checkbox"/> appartenenza ad agglomerato rurale | <input checked="" type="checkbox"/> prossimità a territorio urbanizzato |
| <input type="checkbox"/> insediamento isolato | <input type="checkbox"/> prossimità ad infrastrutture |
| <input checked="" type="checkbox"/> prossimità ad area produttiva | <input type="checkbox"/> prossimità a corso d'acqua |

Criticità ambientali: fonti esterne
(cimitero 150 m)

NOTE

DOCUMENTAZIONE FOTOGRAFICA

Foto anno 2019



Comune di Modena

CENSIMENTO PATRIMONIO EDILIZIO IN ZONA EXTRAURBANA

SCHEDA ANALITICA EDIFICIO

Codice nucleo: 229_29dr Categoria nucleo: vocati alla trasformazione

Codice edificio: 26132

LOCALIZZAZIONE

Indirizzo: VIA JACOPO DA PORTO SUD

Numero civico: 0

Riferimenti catastali: Foglio: 229

Mappale: 25

FUNZIONE

Funzione principale: autorimessa

Funzione secondaria: deposito

Stato di utilizzazione: in uso

☐ Edificio produttivo agricolo dismesso

CARATTERISTICHE DELL'EDIFICIO

Numero di piani: 2

Numero di alloggi: 0

Superficie abitazione (mq): 0

Superficie altre funzioni (mq): 45

Epoca di costruzione: dal 1901 al 1945

Tipologia edilizia storica: **stalla e fienile**

Coerenza con l'impianto storico originario ☒

Integrità tipologica: alterata

Tipo di alterazione: alterazione dell'involucro

Stato di conservazione: buono

Vincolo Monumentale D.Lgs. 42/2004: non presente

Categoria di intervento da PSC/RUE 2016: Riqualificazione e ricomposizione tipologica

Codice Scheda censimento 1985: 229025

VALUTAZIONE

☒ Valore testimoniale

☐ Valore architettonico

NOTE

DOCUMENTAZIONE FOTOGRAFICA

Foto censimento 1985/1987



Foto censimento 2017/2020



Comune di Modena

CENSIMENTO PATRIMONIO EDILIZIO IN ZONA EXTRAURBANA

SCHEDA ANALITICA EDIFICIO

Codice nucleo: 229_29dr Categoria nucleo: vocati alla trasformazione

Codice edificio: 26153

LOCALIZZAZIONE

Indirizzo: VIA JACOPO DA PORTO SUD

Numero civico: 0

Riferimenti catastali: Foglio: 229

Mappale: 24

FUNZIONE

Funzione principale: residenza

Funzione secondaria: ---

Stato di utilizzazione: in uso

☐ Edificio produttivo agricolo dismesso

CARATTERISTICHE DELL'EDIFICIO

Numero di piani: 2

Numero di alloggi: 1

Superficie abitazione (mq): 50

Superficie altre funzioni (mq): 0

Epoca di costruzione: dal 1901 al 1945

Tipologia edilizia storica: **casa colonica**

Coerenza con l'impianto storico originario ☒

Integrità tipologica: originaria

Tipo di alterazione:

Stato di conservazione: buono

Vincolo Monumentale D.Lgs. 42/2004: non presente

Categoria di intervento da PSC/RUE 2016: Riqualificazione e ricomposizione tipologica

Codice Scheda censimento 1985: 229024

VALUTAZIONE

☒ Valore testimoniale

☐ Valore architettonico

NOTE

DOCUMENTAZIONE FOTOGRAFICA

Foto censimento 1985/1987



Foto censimento 2017/2020



Comune di Modena

CENSIMENTO PATRIMONIO EDILIZIO IN ZONA EXTRAURBANA

SCHEDA ANALITICA EDIFICIO

Codice nucleo: 229_29dr Categoria nucleo: vocati alla trasformazione

Codice edificio: 26178

LOCALIZZAZIONE

Indirizzo: STRADA CUCCHIARA

Numero civico: 0

Riferimenti catastali: Foglio: 229

Mappale: 30

FUNZIONE

Funzione principale: residenza

Funzione secondaria: ---

Stato di utilizzazione: in uso

☐ Edificio produttivo agricolo dismesso

CARATTERISTICHE DELL'EDIFICIO

Numero di piani: 3

Numero di alloggi: 1

Superficie abitazione (mq): 47

Superficie altre funzioni (mq): 0

Epoca di costruzione: dal 1801 al 1900

Tipologia edilizia storica: **casa colonica**

Coerenza con l'impianto storico originario ☒

Integrità tipologica: originaria

Tipo di alterazione:

Stato di conservazione: buono

Vincolo Monumentale D.Lgs. 42/2004: non presente

Categoria di intervento da PSC/RUE 2016: Riqualificazione e ricomposizione tipologica

Codice Scheda censimento 1985: 229030

VALUTAZIONE

☒ Valore testimoniale

☐ Valore architettonico

NOTE

gli edifici cod. 26194 e cod. 26178 formano un unico immobile

DOCUMENTAZIONE FOTOGRAFICA

Foto censimento 1985/1987



Foto censimento 2017/2020



Comune di Modena

CENSIMENTO PATRIMONIO EDILIZIO IN ZONA EXTRAURBANA

SCHEMA ANALITICA EDIFICIO

Codice nucleo: 229_29dr Categoria nucleo: vocati alla trasformazione

Codice edificio: 26188

LOCALIZZAZIONE

Indirizzo: VIA JACOPO DA PORTO SUD

Numero civico: 500

Riferimenti catastali: Foglio: 229

Mappale: 26

FUNZIONE

Funzione principale: residenza

Funzione secondaria: ---

Stato di utilizzazione: in uso

☐ Edificio produttivo agricolo dismesso

CARATTERISTICHE DELL'EDIFICIO

Numero di piani: 2

Numero di alloggi: 2

Superficie abitazione (mq): 174

Superficie altre funzioni (mq): 0

Epoca di costruzione: dal 1801 al 1900

Tipologia edilizia storica: **casa colonica**

Coerenza con l'impianto storico originario ☒

Integrità tipologica: originaria

Tipo di alterazione:

Stato di conservazione: buono

Vincolo Monumentale D.Lgs. 42/2004: non presente

Categoria di intervento da PSC/RUE 2016: Riqualificazione e ricomposizione tipologica

Codice Scheda censimento 1985: 229026

VALUTAZIONE

☒ Valore testimoniale

☐ Valore architettonico

NOTE

DOCUMENTAZIONE FOTOGRAFICA

Foto censimento 1985/1987



Foto censimento 2017/2020



Comune di Modena

CENSIMENTO PATRIMONIO EDILIZIO IN ZONA EXTRAURBANA

SCHEDA ANALITICA EDIFICIO

Codice nucleo: 229_29dr Categoria nucleo: vocati alla trasformazione

Codice edificio: 26194

LOCALIZZAZIONE

Indirizzo: STRADA CUCCHIARA

Numero civico: 0

Riferimenti catastali: Foglio: 229

Mappale: 29

FUNZIONE

Funzione principale: residenza

Funzione secondaria: ---

Stato di utilizzazione: in uso

☐ Edificio produttivo agricolo dismesso

CARATTERISTICHE DELL'EDIFICIO

Numero di piani: 2

Numero di alloggi: 2

Superficie abitazione (mq): 110

Superficie altre funzioni (mq): 0

Epoca di costruzione: dal 1801 al 1900

Tipologia edilizia storica: **casa colonica**

Coerenza con l'impianto storico originario ☒

Integrità tipologica: originaria

Tipo di alterazione:

Stato di conservazione: buono

Vincolo Monumentale D.Lgs. 42/2004: non presente

Categoria di intervento da PSC/RUE 2016: Riqualificazione e ricomposizione tipologica

Codice Scheda censimento 1985: 229028

VALUTAZIONE

☒ Valore testimoniale

☐ Valore architettonico

NOTE


gli edifici cod. 26194 e cod. 26178 formano un unico immobile

DOCUMENTAZIONE FOTOGRAFICA

Foto censimento 1985/1987



Foto censimento 2017/2020



Comune di Modena

CENSIMENTO PATRIMONIO EDILIZIO IN ZONA EXTRAURBANA

SCHEDA ANALITICA EDIFICIO

Codice nucleo: 229_29dr Categoria nucleo: vocati alla trasformazione

Codice edificio: 26211

LOCALIZZAZIONE

Indirizzo: STRADA CUCCHIARA

Numero civico: 14

Riferimenti catastali: Foglio: 229

Mappale: 29

FUNZIONE

Funzione principale: residenza

Funzione secondaria: ---

Stato di utilizzazione: in uso

☐ Edificio produttivo agricolo dismesso

CARATTERISTICHE DELL'EDIFICIO

Numero di piani: 2

Numero di alloggi: 2

Superficie abitazione (mq): 264

Superficie altre funzioni (mq): 0

Epoca di costruzione: fino al 1800

Tipologia edilizia storica: **stalla e fienile**

Coerenza con l'impianto storico originario ☒

Integrità tipologica: alterata

Tipo di alterazione: alterazione dell'involucro

Stato di conservazione: buono

Vincolo Monumentale D.Lgs. 42/2004: non presente

Categoria di intervento da PSC/RUE 2016: Restauro e risanamento conservativo

Codice Scheda censimento 1985: 229029

VALUTAZIONE

☒ Valore testimoniale

☐ Valore architettonico


NOTE

DOCUMENTAZIONE FOTOGRAFICA

Foto censimento 1985/1987



Foto censimento 2017/2020



Comune di Modena

CENSIMENTO PATRIMONIO EDILIZIO IN ZONA EXTRAURBANA

SCHEDA ANALITICA EDIFICIO

Codice nucleo: 229_29dr Categoria nucleo: vocati alla trasformazione

Codice edificio: 26223

LOCALIZZAZIONE

Indirizzo: STRADA CUCCHIARA

Numero civico: 0

Riferimenti catastali: Foglio: 229

Mappale: 22

FUNZIONE

Funzione principale: residenza

Funzione secondaria: ---

Stato di utilizzazione: in uso

☐ Edificio produttivo agricolo dismesso

CARATTERISTICHE DELL'EDIFICIO

Numero di piani: 2

Numero di alloggi: 2

Superficie abitazione (mq): 149

Superficie altre funzioni (mq): 0

Epoca di costruzione: dal 1801 al 1900

Tipologia edilizia storica: **stalla e fienile**

Coerenza con l'impianto storico originario ☒

Integrità tipologica: alterata

Tipo di alterazione: finiture

Stato di conservazione: buono

Vincolo Monumentale D.Lgs. 42/2004: non presente

Categoria di intervento da PSC/RUE 2016: Riqualificazione e ricomposizione tipologica

Codice Scheda censimento 1985: 229022

VALUTAZIONE

☒ Valore testimoniale

☐ Valore architettonico


NOTE

DOCUMENTAZIONE FOTOGRAFICA

Foto censimento 1985/1987



Foto censimento 2017/2020



Comune di Modena

CENSIMENTO PATRIMONIO EDILIZIO IN ZONA EXTRAURBANA

SCHEDA ANALITICA EDIFICIO

Codice nucleo: 229_29dr Categoria nucleo: vocati alla trasformazione

Codice edificio: 26225

LOCALIZZAZIONE

Indirizzo: STRADA CUCCHIARA

Numero civico: 14

Riferimenti catastali: Foglio: 229

Mappale: 31

FUNZIONE

Funzione principale: residenza

Funzione secondaria: ---

Stato di utilizzazione: in uso

☐ Edificio produttivo agricolo dismesso

CARATTERISTICHE DELL'EDIFICIO

Numero di piani: 3

Numero di alloggi: 5

Superficie abitazione (mq): 192

Superficie altre funzioni (mq): 0

Epoca di costruzione: dal 1801 al 1900

Tipologia edilizia storica: **edificio a blocco**

Coerenza con l'impianto storico originario ☒

Integrità tipologica: originaria

Tipo di alterazione:

Stato di conservazione: buono

Vincolo Monumentale D.Lgs. 42/2004: non presente

Categoria di intervento da PSC/RUE 2016: Riqualificazione e ricomposizione tipologica

Codice Scheda censimento 1985: 229031

VALUTAZIONE

☒ Valore testimoniale

☐ Valore architettonico


NOTE

DOCUMENTAZIONE FOTOGRAFICA

Foto censimento 1985/1987



Foto censimento 2017/2020



CENSIMENTO PATRIMONIO EDILIZIO IN ZONA EXTRAURBANA 2020

Codice nucleo: 230_7dr

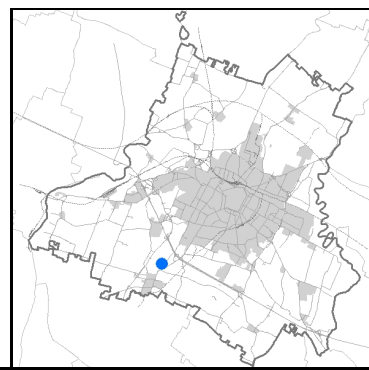


Foto aerea 2019 - C.G.R. s.p.a. Parma scala 1:5000



Foto aerea 2019 scala 1:2000



Estratto di mappa 2019 scala 1:2000



Comune di Modena

Codice nucleo: 230_7dr

Categoria: vocati alla trasformazione

residenza

nucleo recuperato

LOCALIZZAZIONE

Indirizzo: STRADELLO GALASSI

Numero civico: 690

Riferimenti catastali: Foglio: 230

Mappale: 7

FUNZIONI

- | | | | |
|---|--|---|---|
| <input checked="" type="checkbox"/> Residenza | <input checked="" type="checkbox"/> Deposito | <input type="checkbox"/> Allevamento | <input type="checkbox"/> Centro Aziendale |
| <input type="checkbox"/> Serra/vivaio | <input type="checkbox"/> Agriturismo | <input type="checkbox"/> Maneggio | <input type="checkbox"/> Impianto di trasformazione |
| <input type="checkbox"/> Altre attività econom. | <input type="checkbox"/> Fattoria didattica | <input type="checkbox"/> Imp. tecnologico | <input type="checkbox"/> Attività agricola residua |

Note:

Edifici destinati prevalentemente a residenza (B)

DESCRIZIONE DELL'IMPIANTO INSEDIATIVO

Impianto storico

Numero edifici: 4

Numero edifici oggetto di indagine: 2

- ☐ Vincolo Monumentale D.Lgs. 42/2004
- ☐ Vincolo Giardino di notevole interesse
- ☐ Presenza di edifici estranei all'impianto -

Assetto morfologico: corte aperta

Elementi componenti presenti:

- | | | | |
|--|--|--|--|
| <input checked="" type="checkbox"/> recinzione | <input checked="" type="checkbox"/> manufatto funzionale | <input type="checkbox"/> albero singolo | <input checked="" type="checkbox"/> alberatura a macchia |
| <input checked="" type="checkbox"/> pavimentazione | <input checked="" type="checkbox"/> siepe | <input type="checkbox"/> alberatura a filare | <input type="checkbox"/> altro |

Note elementi:

RELAZIONI CON IL CONTESTO TERRITORIALE

Tipo di accesso: ☐ accesso indiretto ☐ accesso diretto da viabilità ☒ accesso tramite stradello

Contesto paesaggistico:



- | | |
|---|--|
| <input type="checkbox"/> appartenenza ad agglomerato rurale | <input type="checkbox"/> prossimità a territorio urbanizzato |
| <input checked="" type="checkbox"/> insediamento isolato | <input type="checkbox"/> prossimità ad infrastrutture |
| <input type="checkbox"/> prossimità ad area produttiva | <input type="checkbox"/> prossimità a corso d'acqua |

Criticità ambientali: fonti esterne
(allevamento suini 100 m)

NOTE

DOCUMENTAZIONE FOTOGRAFICA

Foto anno 2019



Comune di Modena

CENSIMENTO PATRIMONIO EDILIZIO IN ZONA EXTRAURBANA

SCHEDA ANALITICA EDIFICIO

Codice nucleo: 230_7dr

Categoria nucleo: vocati alla trasformazione

Codice edificio: 26293

LOCALIZZAZIONE

Indirizzo: STRADELLO GALASSI

Numero civico: 690

Riferimenti catastali: Foglio: 230

Mappale: 7

FUNZIONE

Funzione principale: residenza

Funzione secondaria: ---

Stato di utilizzazione: in uso

☐ Edificio produttivo agricolo dismesso

CARATTERISTICHE DELL'EDIFICIO

Numero di piani: 2

Numero di alloggi: 1

Superficie abitazione (mq): 179

Superficie altre funzioni (mq): 0

Epoca di costruzione: dal 1801 al 1900

Tipologia edilizia storica: **casa colonica**

Coerenza con l'impianto storico originario ☒

Integrità tipologica: alterata

Tipo di alterazione: alterazione dell'involucro

Stato di conservazione: buono

Vincolo Monumentale D.Lgs. 42/2004: non presente

Categoria di intervento da PSC/RUE 2016: Riqualificazione e ricomposizione tipologica

Codice Scheda censimento 1985: 230007

VALUTAZIONE

☒ Valore testimoniale

☐ Valore architettonico

NOTE

DOCUMENTAZIONE FOTOGRAFICA

Foto censimento 1985/1987



Foto censimento 2017/2020



Comune di Modena

CENSIMENTO PATRIMONIO EDILIZIO IN ZONA EXTRAURBANA

SCHEMA ANALITICA EDIFICIO

Codice nucleo: 230_7dr

Categoria nucleo: vocati alla trasformazione

Codice edificio: 26311

LOCALIZZAZIONE

Indirizzo: STRADELLO GALASSI

Numero civico: 0

Riferimenti catastali: Foglio: 230

Mappale: 276

FUNZIONE

Funzione principale: residenza

Funzione secondaria: ---

Stato di utilizzazione: in uso

☐ Edificio produttivo agricolo dismesso

CARATTERISTICHE DELL'EDIFICIO

Numero di piani: 2

Numero di alloggi: 99

Superficie abitazione (mq): 239

Superficie altre funzioni (mq): 0

Epoca di costruzione: dal 1801 al 1900

Tipologia edilizia storica: **stalla e fienile**

Coerenza con l'impianto storico originario ☒

Integrità tipologica: alterata

Tipo di alterazione: alterazione dell'involucro

Stato di conservazione: buono

Vincolo Monumentale D.Lgs. 42/2004: non presente

Categoria di intervento da PSC/RUE 2016: Riqualificazione e ricomposizione tipologica

Codice Scheda censimento 1985: 230008

VALUTAZIONE

☒ Valore testimoniale

☐ Valore architettonico

NOTE

DOCUMENTAZIONE FOTOGRAFICA

Foto censimento 1985/1987



Foto censimento 2017/2020



CENSIMENTO PATRIMONIO EDILIZIO IN ZONA EXTRAURBANA 2020

Codice nucleo: 230_19dr

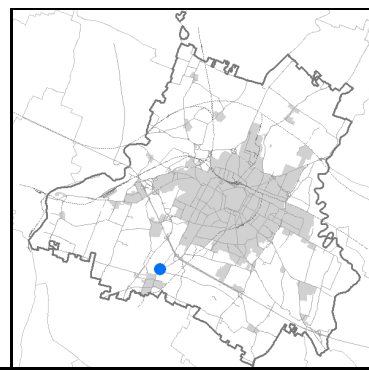
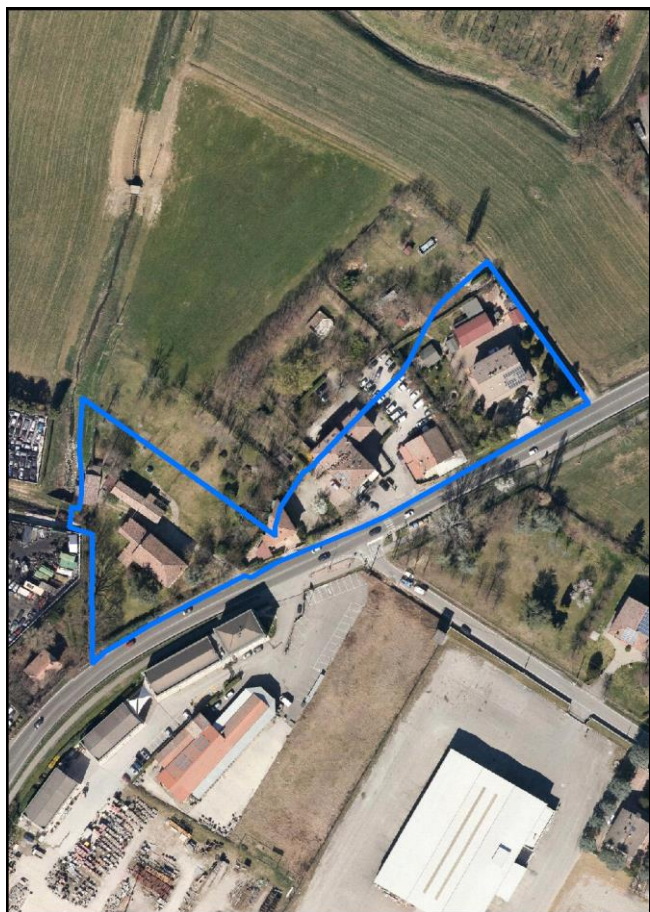


Foto aerea 2019 - C.G.R. s.p.a. Parma scala 1:5000



Foto aerea 2019 scala 1:3000



Estratto di mappa 2019 scala 1:3000



Comune di Modena

Codice nucleo: 230_19dr

Categoria: vocati alla trasformazione

residenza

nucleo recuperato

LOCALIZZAZIONE

Indirizzo: VIA PIETRO GIARDINI

Numero civico: 1296

Riferimenti catastali: Foglio: 230

Mappale: 19

FUNZIONI

- | | | | |
|--|--|---|---|
| <input checked="" type="checkbox"/> Residenza | <input checked="" type="checkbox"/> Deposito | <input type="checkbox"/> Allevamento | <input type="checkbox"/> Centro Aziendale |
| <input type="checkbox"/> Serra/vivaio | <input type="checkbox"/> Agriturismo | <input type="checkbox"/> Maneggio | <input type="checkbox"/> Impianto di trasformazione |
| <input checked="" type="checkbox"/> Altre attività econom. | <input type="checkbox"/> Fattoria didattica | <input type="checkbox"/> Imp. tecnologico | <input type="checkbox"/> Attività agricola residua |

Note:

Edifici destinati prevalentemente a residenza (B)

DESCRIZIONE DELL'IMPIANTO INSEDIATIVO

Impianto storico

Numero edifici: 8

Numero edifici oggetto di indagine: 4

- ☐ Vincolo Monumentale D.Lgs. 42/2004
- ☐ Vincolo Giardino di notevole interesse
- ☐ Presenza di edifici estranei all'impianto -

Assetto morfologico: disposizione libera

Elementi componenti presenti:

- | | | | |
|--|--|--|--|
| <input checked="" type="checkbox"/> recinzione | <input checked="" type="checkbox"/> manufatto funzionale | <input type="checkbox"/> albero singolo | <input checked="" type="checkbox"/> alberatura a macchia |
| <input checked="" type="checkbox"/> pavimentazione | <input checked="" type="checkbox"/> siepe | <input type="checkbox"/> alberatura a filare | <input type="checkbox"/> altro |

Note elementi:

RELAZIONI CON IL CONTESTO TERRITORIALE

Tipo di accesso: ☐ accesso indiretto ☒ accesso diretto da viabilità ☐ accesso tramite stradello

Contesto paesaggistico:

- | | |
|--|---|
| <input checked="" type="checkbox"/> appartenenza ad agglomerato rurale | <input checked="" type="checkbox"/> prossimità a territorio urbanizzato |
| <input type="checkbox"/> insediamento isolato | <input type="checkbox"/> prossimità ad infrastrutture |
| <input type="checkbox"/> prossimità ad area produttiva | <input type="checkbox"/> prossimità a corso d'acqua |

Criticità ambientali: fonti esterne
(autodemolizione 10 m)

NOTE

DOCUMENTAZIONE FOTOGRAFICA

Foto anno 2019



Comune di Modena

CENSIMENTO PATRIMONIO EDILIZIO IN ZONA EXTRAURBANA

SCHEDA ANALITICA EDIFICIO

Codice nucleo: 230_19dr Categoria nucleo: vocati alla trasformazione

Codice edificio: 26251

LOCALIZZAZIONE

Indirizzo: VIA PIETRO GIARDINI

Numero civico: 1296

Riferimenti catastali: Foglio: 230

Mappale: 21

FUNZIONE

Funzione principale: ristorante

Funzione secondaria: ---

Stato di utilizzazione: in uso

☐ Edificio produttivo agricolo dismesso

CARATTERISTICHE DELL'EDIFICIO

Numero di piani: 1

Numero di alloggi: 0

Superficie abitazione (mq): 0

Superficie altre funzioni (mq): 208

Epoca di costruzione: dal 1901 al 1945

Tipologia edilizia storica: **stalla**

Coerenza con l'impianto storico originario ☒

Integrità tipologica: alterata

Tipo di alterazione: corpo annesso precario

Stato di conservazione: buono

Vincolo Monumentale D.Lgs. 42/2004: non presente

Categoria di intervento da PSC/RUE 2016: Riqualificazione e ricomposizione tipologica

Codice Scheda censimento 1985: 230021

VALUTAZIONE

☒ Valore testimoniale

☐ Valore architettonico



NOTE

DOCUMENTAZIONE FOTOGRAFICA

Foto censimento 1985/1987



Foto censimento 2017/2020



Comune di Modena

CENSIMENTO PATRIMONIO EDILIZIO IN ZONA EXTRAURBANA

SCHEDA ANALITICA EDIFICIO

Codice nucleo: 230_19dr Categoria nucleo: vocati alla trasformazione

Codice edificio: 26253

LOCALIZZAZIONE

Indirizzo: VIA PIETRO GIARDINI

Numero civico: 1296

Riferimenti catastali: Foglio: 230

Mappale: 19

FUNZIONE

Funzione principale: residenza

Funzione secondaria: ristorante

Stato di utilizzazione: in uso

☐ Edificio produttivo agricolo dismesso

CARATTERISTICHE DELL'EDIFICIO

Numero di piani: 3

Numero di alloggi: 7

Superficie abitazione (mq): 381

Superficie altre funzioni (mq): 0

Epoca di costruzione: dal 1801 al 1900

Tipologia edilizia storica: **casa padronale**

Coerenza con l'impianto storico originario ☒

Integrità tipologica: alterata

Tipo di alterazione: corpo annesso precario

Stato di conservazione: buono

Vincolo Monumentale D.Lgs. 42/2004: non presente

Categoria di intervento da PSC/RUE 2016: Riqualificazione e ricomposizione tipologica

Codice Scheda censimento 1985: 230019

VALUTAZIONE

☒ Valore testimoniale

☐ Valore architettonico

NOTE

pannelli solari integrati nella copertura

DOCUMENTAZIONE FOTOGRAFICA

Foto censimento 1985/1987



Foto censimento 2017/2020



Comune di Modena

CENSIMENTO PATRIMONIO EDILIZIO IN ZONA EXTRAURBANA

SCHEDA ANALITICA EDIFICIO

Codice nucleo: 230_19dr Categoria nucleo: vocati alla trasformazione

Codice edificio: 26298

LOCALIZZAZIONE

Indirizzo: VIA PIETRO GIARDINI

Numero civico: 1306

Riferimenti catastali: Foglio: 230

Mappale: 12

FUNZIONE

Funzione principale: residenza

Funzione secondaria: ---

Stato di utilizzazione: in uso

☐ Edificio produttivo agricolo dismesso

CARATTERISTICHE DELL'EDIFICIO

Numero di piani: 2

Numero di alloggi: 1

Superficie abitazione (mq): 328

Superficie altre funzioni (mq): 0

Epoca di costruzione: dal 1801 al 1900

Tipologia edilizia storica: **casa padronale**

Coerenza con l'impianto storico originario ☒

Integrità tipologica: originaria

Tipo di alterazione:

Stato di conservazione: buono

Vincolo Monumentale D.Lgs. 42/2004: non presente

Categoria di intervento da PSC/RUE 2016: Riqualificazione e ricomposizione tipologica

Codice Scheda censimento 1985: 230012

VALUTAZIONE

☒ Valore testimoniale

☐ Valore architettonico

NOTE

DOCUMENTAZIONE FOTOGRAFICA

Foto censimento 1985/1987



Foto censimento 2017/2020



Comune di Modena

CENSIMENTO PATRIMONIO EDILIZIO IN ZONA EXTRAURBANA

SCHEDA ANALITICA EDIFICIO

Codice nucleo: 230_19dr Categoria nucleo: vocati alla trasformazione

Codice edificio: 26326

LOCALIZZAZIONE

Indirizzo: VIA PIETRO GIARDINI

Numero civico: 1306

Riferimenti catastali: Foglio: 230

Mappale: 13

FUNZIONE

Funzione principale: residenza

Funzione secondaria: ---

Stato di utilizzazione: in uso

☐ Edificio produttivo agricolo dismesso

CARATTERISTICHE DELL'EDIFICIO

Numero di piani: 1

Numero di alloggi: 1

Superficie abitazione (mq): 113

Superficie altre funzioni (mq): 0

Epoca di costruzione: dal 1801 al 1900

Tipologia edilizia storica: **stalla e fienile**

Coerenza con l'impianto storico originario ☒

Integrità tipologica: originaria

Tipo di alterazione:

Stato di conservazione: buono

Vincolo Monumentale D.Lgs. 42/2004: non presente

Categoria di intervento da PSC/RUE 2016: Riqualificazione e ricomposizione tipologica

Codice Scheda censimento 1985: 230013

VALUTAZIONE

☒ Valore testimoniale

☐ Valore architettonico

NOTE

DOCUMENTAZIONE FOTOGRAFICA

Foto censimento 1985/1987



Foto censimento 2017/2020



CENSIMENTO PATRIMONIO EDILIZIO IN ZONA EXTRAURBANA 2020

Codice nucleo: **230_26dr**

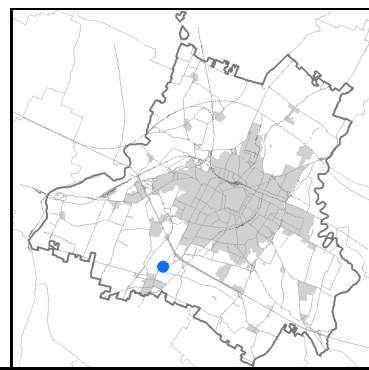


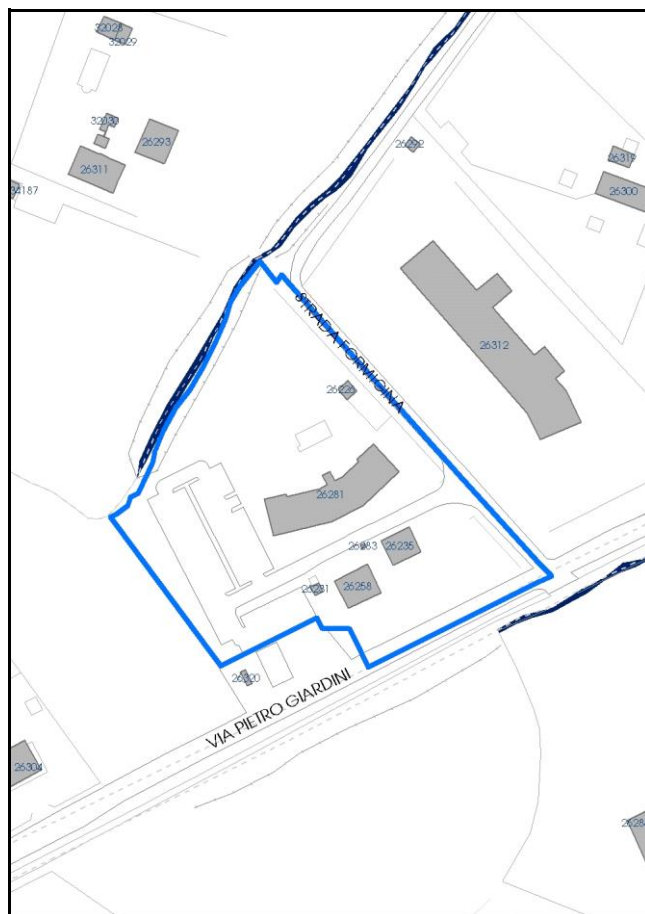
Foto aerea 2019 - C.G.R. s.p.a. Parma scala 1:5000



Foto aerea 2019 scala 1:3000



Estratto di mappa 2019 scala 1:3000



Comune di Modena

Codice nucleo: 230_26dr

Categoria: strutture terziarie

nucleo recuperato

LOCALIZZAZIONE

Indirizzo: VIA PIETRO GIARDINI

Numero civico: 1270

Riferimenti catastali: Foglio: 230

Mappale: 26

FUNZIONI

- | | | | |
|--|---|---|---|
| <input checked="" type="checkbox"/> Residenza | <input type="checkbox"/> Deposito | <input type="checkbox"/> Allevamento | <input type="checkbox"/> Centro Aziendale |
| <input type="checkbox"/> Serra/vivaio | <input type="checkbox"/> Agriturismo | <input type="checkbox"/> Maneggio | <input type="checkbox"/> Impianto di trasformazione |
| <input checked="" type="checkbox"/> Altre attività econom. | <input type="checkbox"/> Fattoria didattica | <input type="checkbox"/> Imp. tecnologico | <input type="checkbox"/> Attività agricola residua |

Note:

Normativa delle Zone Elementari (ZE 5002)

DESCRIZIONE DELL'IMPIANTO INSEDIATIVO

Impianto storico

Numero edifici: 5

Numero edifici oggetto di indagine: 1

- ☐ Vincolo Monumentale D.Lgs. 42/2004
- ☐ Vincolo Giardino di notevole interesse
- ☐ Presenza di edifici estranei all'impianto -

Assetto morfologico: corte aperta

Elementi componenti presenti:

- | | | | |
|--|--|---|---|
| <input checked="" type="checkbox"/> recinzione | <input checked="" type="checkbox"/> manufatto funzionale | <input checked="" type="checkbox"/> albero singolo | <input type="checkbox"/> alberatura a macchia |
| <input checked="" type="checkbox"/> pavimentazione | <input checked="" type="checkbox"/> siepe | <input checked="" type="checkbox"/> alberatura a filare | <input type="checkbox"/> altro |

Note elementi:

RELAZIONI CON IL CONTESTO TERRITORIALE

Tipo di accesso: ☐ accesso indiretto ☒ accesso diretto da viabilità ☐ accesso tramite stradello

Contesto paesaggistico:

- | | |
|--|--|
| <input checked="" type="checkbox"/> appartenenza ad agglomerato rurale | <input type="checkbox"/> prossimità a territorio urbanizzato |
| <input type="checkbox"/> insediamento isolato | <input type="checkbox"/> prossimità ad infrastrutture |
| <input checked="" type="checkbox"/> prossimità ad area produttiva | <input type="checkbox"/> prossimità a corso d'acqua |

Criticità ambientali: assenti

NOTE

DOCUMENTAZIONE FOTOGRAFICA

Foto anno 2019



Comune di Modena

CENSIMENTO PATRIMONIO EDILIZIO IN ZONA EXTRAURBANA

SCHEDA ANALITICA EDIFICIO

Codice nucleo: 230_26dr Categoria nucleo: strutture terziarie

Codice edificio: 26258

LOCALIZZAZIONE

Indirizzo: VIA PIETRO GIARDINI

Numero civico: 1270

Riferimenti catastali: Foglio: 230

Mappale: 26

FUNZIONE

Funzione principale: residenza

Funzione secondaria: ---

Stato di utilizzazione: in uso

☐ Edificio produttivo agricolo dismesso

CARATTERISTICHE DELL'EDIFICIO

Numero di piani: 2

Numero di alloggi: 99

Superficie abitazione (mq): 180

Superficie altre funzioni (mq): 0

Epoca di costruzione: dal 1801 al 1900

Tipologia edilizia storica: **casa padronale**

Coerenza con l'impianto storico originario ☒

Integrità tipologica: originaria

Tipo di alterazione:

Stato di conservazione: buono

Vincolo Monumentale D.Lgs. 42/2004: non presente

Categoria di intervento da PSC/RUE 2016: Restauro e risanamento conservativo

Codice Scheda censimento 1985: 230026

VALUTAZIONE

☒ Valore testimoniale

☐ Valore architettonico

NOTE

DOCUMENTAZIONE FOTOGRAFICA

Foto censimento 1985/1987



Foto censimento 2017/2020



CENSIMENTO PATRIMONIO EDILIZIO IN ZONA EXTRAURBANA 2020

Codice nucleo: 230_35dr

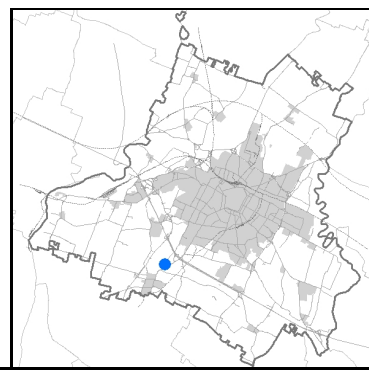


Foto aerea 2019 - C.G.R. s.p.a. Parma scala 1:5000

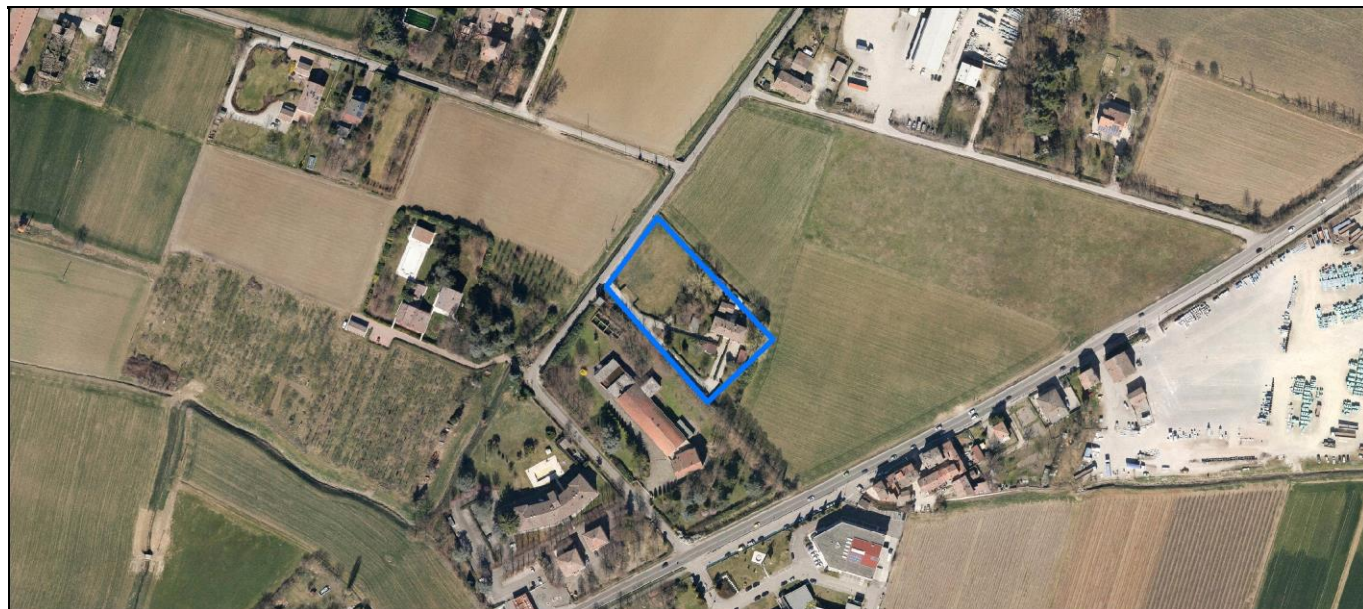
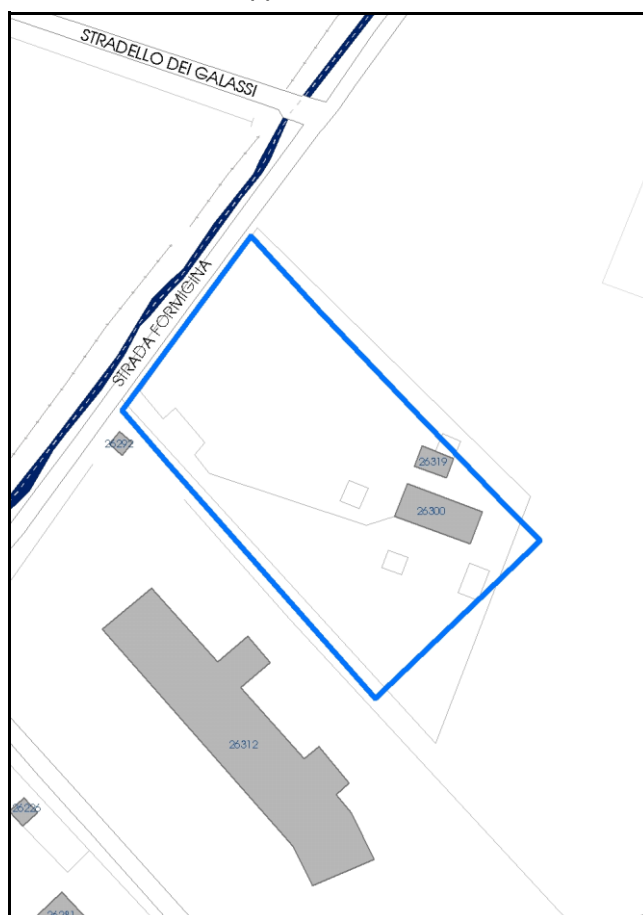


Foto aerea 2019 scala 1:2000



Estratto di mappa 2019 scala 1:2000



Comune di Modena

Codice nucleo: 230_35dr

Categoria: vocati alla trasformazione

residenza

nucleo recuperato

LOCALIZZAZIONE

Indirizzo: STRADA FORMIGINA

Numero civico: 687

Riferimenti catastali: Foglio: 230

Mappale: 35

FUNZIONI

- | | | | |
|---|--|---|---|
| <input checked="" type="checkbox"/> Residenza | <input checked="" type="checkbox"/> Deposito | <input type="checkbox"/> Allevamento | <input type="checkbox"/> Centro Aziendale |
| <input type="checkbox"/> Serra/vivaio | <input type="checkbox"/> Agriturismo | <input type="checkbox"/> Maneggio | <input type="checkbox"/> Impianto di trasformazione |
| <input type="checkbox"/> Altre attività econom. | <input type="checkbox"/> Fattoria didattica | <input type="checkbox"/> Imp. tecnologico | <input type="checkbox"/> Attività agricola residua |

Note:

Edifici destinati prevalentemente a residenza (B)

DESCRIZIONE DELL'IMPIANTO INSEDIATIVO

Impianto storico

Numero edifici: 2

Numero edifici oggetto di indagine: 1

- ☐ Vincolo Monumentale D.Lgs. 42/2004
- ☐ Vincolo Giardino di notevole interesse
- ☐ Presenza di edifici estranei all'impianto -

Assetto morfologico: corte aperta

Elementi componenti presenti:

- | | | | |
|--|--|---|--|
| <input checked="" type="checkbox"/> recinzione | <input checked="" type="checkbox"/> manufatto funzionale | <input type="checkbox"/> albero singolo | <input checked="" type="checkbox"/> alberatura a macchia |
| <input checked="" type="checkbox"/> pavimentazione | <input checked="" type="checkbox"/> siepe | <input checked="" type="checkbox"/> alberatura a filare | <input type="checkbox"/> altro |

Note elementi:

RELAZIONI CON IL CONTESTO TERRITORIALE

Tipo di accesso: ☐ accesso indiretto ☐ accesso diretto da viabilità ☒ accesso tramite stradello

Contesto paesaggistico:

- | | |
|---|--|
| <input type="checkbox"/> appartenenza ad agglomerato rurale | <input type="checkbox"/> prossimità a territorio urbanizzato |
| <input checked="" type="checkbox"/> insediamento isolato | <input type="checkbox"/> prossimità ad infrastrutture |
| <input checked="" type="checkbox"/> prossimità ad area produttiva | <input type="checkbox"/> prossimità a corso d'acqua |

Criticità ambientali: fonti esterne

(allevamento suini 30 m)

NOTE

DOCUMENTAZIONE FOTOGRAFICA

Foto anno 2019



Comune di Modena

CENSIMENTO PATRIMONIO EDILIZIO IN ZONA EXTRAURBANA

SCHEDA ANALITICA EDIFICIO

Codice nucleo: 230_35dr Categoria nucleo: vocati alla trasformazione

Codice edificio: 26300

LOCALIZZAZIONE

Indirizzo: STRADA FORMIGINA

Numero civico: 687

Riferimenti catastali: Foglio: 230

Mappale: 35

FUNZIONE

Funzione principale: residenza

Funzione secondaria: ---

Stato di utilizzazione: in uso

☐ Edificio produttivo agricolo dismesso

CARATTERISTICHE DELL'EDIFICIO

Numero di piani: 2

Numero di alloggi: 3

Superficie abitazione (mq): 194

Superficie altre funzioni (mq): 0

Epoca di costruzione: dal 1901 al 1945

Tipologia edilizia storica: **edificio a porta morta**

Coerenza con l'impianto storico originario ☒

Integrità tipologica: alterata

Tipo di alterazione: corpo annesso precario

Stato di conservazione: buono

Vincolo Monumentale D.Lgs. 42/2004: non presente

Categoria di intervento da PSC/RUE 2016: Riqualificazione e ricomposizione tipologica

Codice Scheda censimento 1985: 230035

VALUTAZIONE

☒ Valore testimoniale

☐ Valore architettonico

NOTE

DOCUMENTAZIONE FOTOGRAFICA

Foto censimento 1985/1987



Foto censimento 2017/2020



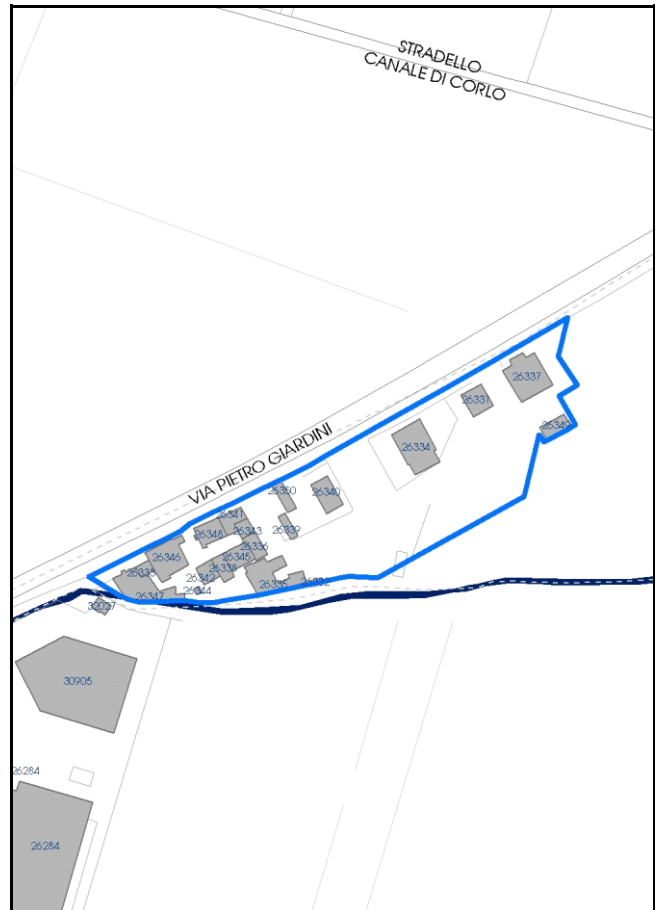
Foto aerea 2019 - C.G.R. s.p.a. Parma scala 1:5000



Foto aerea 2019 *scala 1:3000*



Estratto di mappa 2019 *scala 1:3000*



Comune di Modena

Codice nucleo: 230_72dr

Categoria: vocati alla trasformazione

residenza

nucleo recuperato

LOCALIZZAZIONE

Indirizzo: VIA PIETRO GIARDINI

Numero civico: 1195

Riferimenti catastali: Foglio: 230

Mappale: 72

FUNZIONI

- | | | | |
|---|--|---|---|
| <input checked="" type="checkbox"/> Residenza | <input checked="" type="checkbox"/> Deposito | <input type="checkbox"/> Allevamento | <input type="checkbox"/> Centro Aziendale |
| <input type="checkbox"/> Serra/vivaio | <input type="checkbox"/> Agriturismo | <input type="checkbox"/> Maneggio | <input type="checkbox"/> Impianto di trasformazione |
| <input type="checkbox"/> Altre attività econom. | <input type="checkbox"/> Fattoria didattica | <input type="checkbox"/> Imp. tecnologico | <input type="checkbox"/> Attività agricola residua |

Note:

Edifici destinati prevalentemente a residenza (B)

DESCRIZIONE DELL'IMPIANTO INSEDIATIVO

Impianto storico

Numero edifici: 20

Numero edifici oggetto di indagine: 2

- ☐ Vincolo Monumentale D.Lgs. 42/2004
- ☐ Vincolo Giardino di notevole interesse
- ☐ Presenza di edifici estranei all'impianto -

Assetto morfologico: disposizione libera

Elementi componenti presenti:

- | | | | |
|--|--|--|---|
| <input checked="" type="checkbox"/> recinzione | <input checked="" type="checkbox"/> manufatto funzionale | <input checked="" type="checkbox"/> albero singolo | <input type="checkbox"/> alberatura a macchia |
| <input checked="" type="checkbox"/> pavimentazione | <input checked="" type="checkbox"/> siepe | <input type="checkbox"/> alberatura a filare | <input type="checkbox"/> altro |

Note elementi:

RELAZIONI CON IL CONTESTO TERRITORIALE

Tipo di accesso: ☐ accesso indiretto ☒ accesso diretto da viabilità ☐ accesso tramite stradello

Contesto paesaggistico:


- | | |
|--|---|
| <input checked="" type="checkbox"/> appartenenza ad agglomerato rurale | <input checked="" type="checkbox"/> prossimità a territorio urbanizzato |
| <input type="checkbox"/> insediamento isolato | <input type="checkbox"/> prossimità ad infrastrutture |
| <input type="checkbox"/> prossimità ad area produttiva | <input type="checkbox"/> prossimità a corso d'acqua |

Criticità ambientali: fonti interne ed esterne
(deposito edile ed allevamento suini 100 m)

NOTE

DOCUMENTAZIONE FOTOGRAFICA

Foto anno 2019



Comune di Modena

CENSIMENTO PATRIMONIO EDILIZIO IN ZONA EXTRAURBANA

SCHEDA ANALITICA EDIFICIO

Codice nucleo: 230_72dr Categoria nucleo: vocati alla trasformazione

Codice edificio: 26331

LOCALIZZAZIONE

Indirizzo: VIA PIETRO GIARDINI

Numero civico: 1195

Riferimenti catastali: Foglio: 230

Mappale: 70

FUNZIONE

Funzione principale: residenza

Funzione secondaria: ---

Stato di utilizzazione: in uso

☐ Edificio produttivo agricolo dismesso

CARATTERISTICHE DELL'EDIFICIO

Numero di piani: 3

Numero di alloggi: 3

Superficie abitazione (mq): 90

Superficie altre funzioni (mq): 0

Epoca di costruzione: dal 1901 al 1945

Tipologia edilizia storica: **edificio a blocco**

Coerenza con l'impianto storico originario ☒

Integrità tipologica: originaria

Tipo di alterazione:

Stato di conservazione: buono

Vincolo Monumentale D.Lgs. 42/2004: non presente

Categoria di intervento da PSC/RUE 2016: Riqualificazione e ricomposizione tipologica

Codice Scheda censimento 1985: 230070

VALUTAZIONE

☒ Valore testimoniale

☐ Valore architettonico


NOTE

DOCUMENTAZIONE FOTOGRAFICA

Foto censimento 1985/1987



Foto censimento 2017/2020



Comune di Modena

CENSIMENTO PATRIMONIO EDILIZIO IN ZONA EXTRAURBANA

SCHEDA ANALITICA EDIFICIO

Codice nucleo: 230_72dr Categoria nucleo: vocati alla trasformazione

Codice edificio: 26337

LOCALIZZAZIONE

Indirizzo: VIA PIETRO GIARDINI

Numero civico: 1195

Riferimenti catastali: Foglio: 230

Mappale: 72

FUNZIONE

Funzione principale: deposito

Funzione secondaria: ---

Stato di utilizzazione: in uso

☐ Edificio produttivo agricolo dismesso

CARATTERISTICHE DELL'EDIFICIO

Numero di piani: 2

Numero di alloggi: 0

Superficie abitazione (mq): 0

Superficie altre funzioni (mq): 225

Epoca di costruzione: dal 1901 al 1945

Tipologia edilizia storica: **stalla e fienile**

Coerenza con l'impianto storico originario ☒

Integrità tipologica: alterata

Tipo di alterazione: alterazione dell'involucro

Stato di conservazione: buono

Vincolo Monumentale D.Lgs. 42/2004: non presente

Categoria di intervento da PSC/RUE 2016: Riqualificazione e ricomposizione tipologica

Codice Scheda censimento 1985: 230072

VALUTAZIONE

☒ Valore testimoniale

☐ Valore architettonico

NOTE

DOCUMENTAZIONE FOTOGRAFICA

Foto censimento 1985/1987



Foto censimento 2017/2020



CENSIMENTO PATRIMONIO EDILIZIO IN ZONA EXTRAURBANA 2020

Codice nucleo: 230_87dr

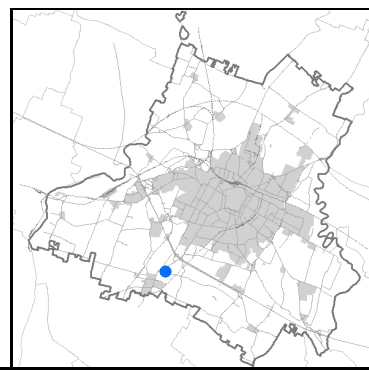



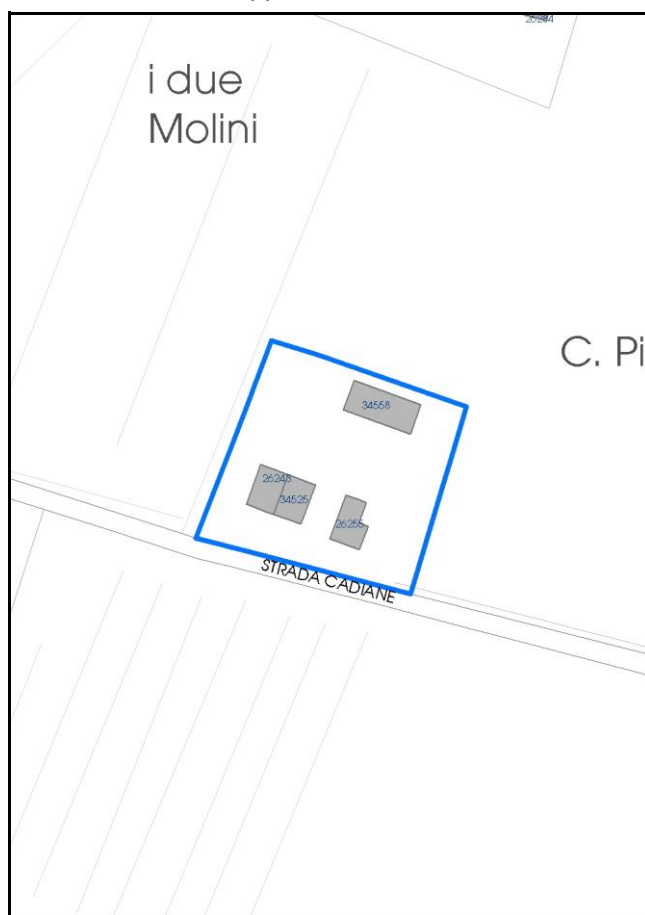
Foto aerea 2019 - C.G.R. s.p.a. Parma scala 1:5000



Foto aerea 2019 scala 1:2000



Estratto di mappa 2019 scala 1:2000



Comune di Modena

Codice nucleo: 230_87dr

Categoria: vocati alla trasformazione

residenza

nucleo recuperato

LOCALIZZAZIONE

Indirizzo: STRADA CADIANE

Numero civico:

Riferimenti catastali: Foglio: 230

Mappale: 87

FUNZIONI

- | | | | |
|---|--|---|---|
| <input checked="" type="checkbox"/> Residenza | <input checked="" type="checkbox"/> Deposito | <input type="checkbox"/> Allevamento | <input type="checkbox"/> Centro Aziendale |
| <input type="checkbox"/> Serra/vivaio | <input type="checkbox"/> Agriturismo | <input type="checkbox"/> Maneggio | <input type="checkbox"/> Impianto di trasformazione |
| <input type="checkbox"/> Altre attività econom. | <input type="checkbox"/> Fattoria didattica | <input type="checkbox"/> Imp. tecnologico | <input type="checkbox"/> Attività agricola residua |

Note:

Edifici destinati prevalentemente a residenza (B)

DESCRIZIONE DELL'IMPIANTO INSEDIATIVO

Impianto storico

Numero edifici: 4

Numero edifici oggetto di indagine: 2

- ☐ Vincolo Monumentale D.Lgs. 42/2004
- ☐ Vincolo Giardino di notevole interesse
- ☐ Presenza di edifici estranei all'impianto -

Assetto morfologico: corte aperta

Elementi componenti presenti:

- | | | | |
|--|---|--|---|
| <input checked="" type="checkbox"/> recinzione | <input type="checkbox"/> manufatto funzionale | <input checked="" type="checkbox"/> albero singolo | <input type="checkbox"/> alberatura a macchia |
| <input checked="" type="checkbox"/> pavimentazione | <input checked="" type="checkbox"/> siepe | <input type="checkbox"/> alberatura a filare | <input type="checkbox"/> altro |

Note elementi:

RELAZIONI CON IL CONTESTO TERRITORIALE

Tipo di accesso: ☐ accesso indiretto ☒ accesso diretto da viabilità ☐ accesso tramite stradello

Contesto paesaggistico:


- | | |
|---|--|
| <input type="checkbox"/> appartenenza ad agglomerato rurale | <input type="checkbox"/> prossimità a territorio urbanizzato |
| <input checked="" type="checkbox"/> insediamento isolato | <input type="checkbox"/> prossimità ad infrastrutture |
| <input type="checkbox"/> prossimità ad area produttiva | <input type="checkbox"/> prossimità a corso d'acqua |

Criticità ambientali: assenti

NOTE

DOCUMENTAZIONE FOTOGRAFICA

Foto anno 2019



Comune di Modena

CENSIMENTO PATRIMONIO EDILIZIO IN ZONA EXTRAURBANA

SCHEDA ANALITICA EDIFICIO

Codice nucleo: 230_87dr Categoria nucleo: vocati alla trasformazione

Codice edificio: 26243

LOCALIZZAZIONE

Indirizzo: STRADA CADIANE

Numero civico: 23

Riferimenti catastali: Foglio: 230

Mappale: 85

FUNZIONE

Funzione principale: residenza

Funzione secondaria: ---

Stato di utilizzazione: in uso

☐ Edificio produttivo agricolo dismesso

CARATTERISTICHE DELL'EDIFICIO

Numero di piani: 2

Numero di alloggi: 1

Superficie abitazione (mq): 86

Superficie altre funzioni (mq): 0

Epoca di costruzione: fino al 1800

Tipologia edilizia storica: **casa colonica**

Coerenza con l'impianto storico originario ☒

Integrità tipologica: alterata

Tipo di alterazione: corpo annesso precario

Stato di conservazione: buono

Vincolo Monumentale D.Lgs. 42/2004: non presente

Categoria di intervento da PSC/RUE 2016: Riqualificazione e ricomposizione tipologica

Codice Scheda censimento 1985: 230086

VALUTAZIONE

☒ Valore testimoniale

☐ Valore architettonico

NOTE

DOCUMENTAZIONE FOTOGRAFICA

Foto censimento 1985/1987



Foto censimento 2017/2020



Comune di Modena

CENSIMENTO PATRIMONIO EDILIZIO IN ZONA EXTRAURBANA

SCHEDA ANALITICA EDIFICIO

Codice nucleo: 230_87dr Categoria nucleo: vocati alla trasformazione

Codice edificio: 26255

LOCALIZZAZIONE

Indirizzo: STRADA CADIANE

Numero civico: 0

Riferimenti catastali: Foglio: 230

Mappale: 87

FUNZIONE

Funzione principale: residenza

Funzione secondaria: ---

Stato di utilizzazione: in uso

☐ Edificio produttivo agricolo dismesso

CARATTERISTICHE DELL'EDIFICIO

Numero di piani: 2

Numero di alloggi: 1

Superficie abitazione (mq): 89

Superficie altre funzioni (mq): 0

Epoca di costruzione: dal 1801 al 1900

Tipologia edilizia storica: **stalla e fienile**

Coerenza con l'impianto storico originario ☒

Integrità tipologica: alterata

Tipo di alterazione: corpo annesso precario

Stato di conservazione: buono

Vincolo Monumentale D.Lgs. 42/2004: non presente

Categoria di intervento da PSC/RUE 2016: Riqualificazione e ricomposizione tipologica

Codice Scheda censimento 1985: 230087

VALUTAZIONE

☒ Valore testimoniale

☐ Valore architettonico

NOTE

DOCUMENTAZIONE FOTOGRAFICA

Foto censimento 1985/1987



Foto censimento 2017/2020



CENSIMENTO PATRIMONIO EDILIZIO IN ZONA EXTRAURBANA 2020

Codice nucleo: 230_96dr

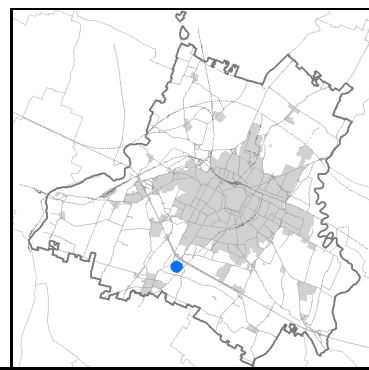


Foto aerea 2019 - C.G.R. s.p.a. Parma scala 1:5000




Foto aerea 2019 scala 1:2000



Estratto di mappa 2019 scala 1:2000



Comune di Modena

Codice nucleo: 230_96dr

Categoria: vocati alla trasformazione

residenza

nucleo recuperato

LOCALIZZAZIONE

Indirizzo: VIA PIETRO GIARDINI

Numero civico: 1155

Riferimenti catastali: Foglio: 230

Mappale: 96

FUNZIONI

- | | | | |
|---|--|---|---|
| <input checked="" type="checkbox"/> Residenza | <input checked="" type="checkbox"/> Deposito | <input type="checkbox"/> Allevamento | <input type="checkbox"/> Centro Aziendale |
| <input type="checkbox"/> Serra/vivaio | <input type="checkbox"/> Agriturismo | <input type="checkbox"/> Maneggio | <input type="checkbox"/> Impianto di trasformazione |
| <input type="checkbox"/> Altre attività econom. | <input type="checkbox"/> Fattoria didattica | <input type="checkbox"/> Imp. tecnologico | <input type="checkbox"/> Attività agricola residua |

Note:

Edifici destinati prevalentemente a residenza (B)

DESCRIZIONE DELL'IMPIANTO INSEDIATIVO

Impianto storico

Numero edifici: 6

Numero edifici oggetto di indagine: 3

- ☐ Vincolo Monumentale D.Lgs. 42/2004
- ☐ Vincolo Giardino di notevole interesse
- ☒ Presenza di edifici estranei all'impianto -

Assetto morfologico: corte aperta

Elementi componenti presenti:

- | | | | |
|--|--|---|--|
| <input checked="" type="checkbox"/> recinzione | <input checked="" type="checkbox"/> manufatto funzionale | <input type="checkbox"/> albero singolo | <input checked="" type="checkbox"/> alberatura a macchia |
| <input checked="" type="checkbox"/> pavimentazione | <input checked="" type="checkbox"/> siepe | <input checked="" type="checkbox"/> alberatura a filare | <input type="checkbox"/> altro |

Note elementi:

RELAZIONI CON IL CONTESTO TERRITORIALE

Tipo di accesso: ☐ accesso indiretto ☐ accesso diretto da viabilità ☒ accesso tramite stradello

Contesto paesaggistico:

- | | |
|---|--|
| <input type="checkbox"/> appartenenza ad agglomerato rurale | <input type="checkbox"/> prossimità a territorio urbanizzato |
| <input checked="" type="checkbox"/> insediamento isolato | <input type="checkbox"/> prossimità ad infrastrutture |
| <input checked="" type="checkbox"/> prossimità ad area produttiva | <input type="checkbox"/> prossimità a corso d'acqua |

Criticità ambientali: fonti esterne

(deposito edile abbandonato 30 m)

NOTE

DOCUMENTAZIONE FOTOGRAFICA

Foto anno 2019



Comune di Modena

CENSIMENTO PATRIMONIO EDILIZIO IN ZONA EXTRAURBANA

SCHEDA ANALITICA EDIFICIO

Codice nucleo: 230_96dr Categoria nucleo: vocati alla trasformazione

Codice edificio: 26262

LOCALIZZAZIONE

Indirizzo: VIA PIETRO GIARDINI

Numero civico: 1155

Riferimenti catastali: Foglio: 230

Mappale: 245

FUNZIONE

Funzione principale: residenza

Funzione secondaria: ---

Stato di utilizzazione: in uso

☐ Edificio produttivo agricolo dismesso

CARATTERISTICHE DELL'EDIFICIO

Numero di piani: 2

Numero di alloggi: 99

Superficie abitazione (mq): 138

Superficie altre funzioni (mq): 0

Epoca di costruzione: dal 1901 al 1945

Tipologia edilizia storica: **edificio a porta morta**

Coerenza con l'impianto storico originario ☒

Integrità tipologica: alterata

Tipo di alterazione: corpo annesso precario

Stato di conservazione: buono

Vincolo Monumentale D.Lgs. 42/2004: non presente

Categoria di intervento da PSC/RUE 2016: Riqualificazione e ricomposizione tipologica

Codice Scheda censimento 1985: 230902

VALUTAZIONE

☒ Valore testimoniale

☐ Valore architettonico

NOTE

DOCUMENTAZIONE FOTOGRAFICA

Foto censimento 1985/1987



Foto censimento 2017/2020



Comune di Modena

CENSIMENTO PATRIMONIO EDILIZIO IN ZONA EXTRAURBANA

SCHEDA ANALITICA EDIFICIO

Codice nucleo: 230_96dr Categoria nucleo: vocati alla trasformazione

Codice edificio: 26271

LOCALIZZAZIONE

Indirizzo: VIA PIETRO GIARDINI

Numero civico: 1155

Riferimenti catastali: Foglio: 230

Mappale: 96

FUNZIONE

Funzione principale: residenza

Funzione secondaria: ---

Stato di utilizzazione: in uso

☐ Edificio produttivo agricolo dismesso

CARATTERISTICHE DELL'EDIFICIO

Numero di piani: 2

Numero di alloggi: 5

Superficie abitazione (mq): 409

Superficie altre funzioni (mq): 0

Epoca di costruzione: dal 1901 al 1945

Tipologia edilizia storica: **casa colonica**

Coerenza con l'impianto storico originario ☒

Integrità tipologica: alterata

Tipo di alterazione: alterazione dell'involucro

Stato di conservazione: buono

Vincolo Monumentale D.Lgs. 42/2004: non presente

Categoria di intervento da PSC/RUE 2016: Riqualificazione e ricomposizione tipologica

Codice Scheda censimento 1985: 230096

VALUTAZIONE

☒ Valore testimoniale

☐ Valore architettonico


NOTE

DOCUMENTAZIONE FOTOGRAFICA

Foto censimento 1985/1987



Foto censimento 2017/2020



Comune di Modena

CENSIMENTO PATRIMONIO EDILIZIO IN ZONA EXTRAURBANA

SCHEDA ANALITICA EDIFICIO

Codice nucleo: 230_96dr Categoria nucleo: vocati alla trasformazione

Codice edificio: 26276

LOCALIZZAZIONE

Indirizzo: VIA PIETRO GIARDINI

Numero civico: 0

Riferimenti catastali: Foglio: 230

Mappale: 96

FUNZIONE

Funzione principale: autorimessa

Funzione secondaria: ---

Stato di utilizzazione: in uso

☐ Edificio produttivo agricolo dismesso

CARATTERISTICHE DELL'EDIFICIO

Numero di piani: 1

Numero di alloggi: 0

Superficie abitazione (mq): 0

Superficie altre funzioni (mq): 117

Epoca di costruzione: dal 1901 al 1945

Tipologia edilizia storica: **stalla e fienile**

Coerenza con l'impianto storico originario ☒

Integrità tipologica: alterata

Tipo di alterazione: alterazione dell'involucro

Stato di conservazione: buono

Vincolo Monumentale D.Lgs. 42/2004: non presente

Categoria di intervento da PSC/RUE 2016: Riqualificazione e ricomposizione tipologica

Codice Scheda censimento 1985: 230901

VALUTAZIONE

☒ Valore testimoniale

☐ Valore architettonico


NOTE

DOCUMENTAZIONE FOTOGRAFICA

Foto censimento 1985/1987



Foto censimento 2017/2020



CENSIMENTO PATRIMONIO EDILIZIO IN ZONA EXTRAURBANA 2020

Codice nucleo: 230_155dr

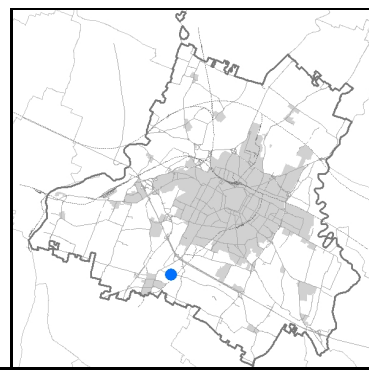


Foto aerea 2019 - C.G.R. s.p.a. Parma scala 1:5000

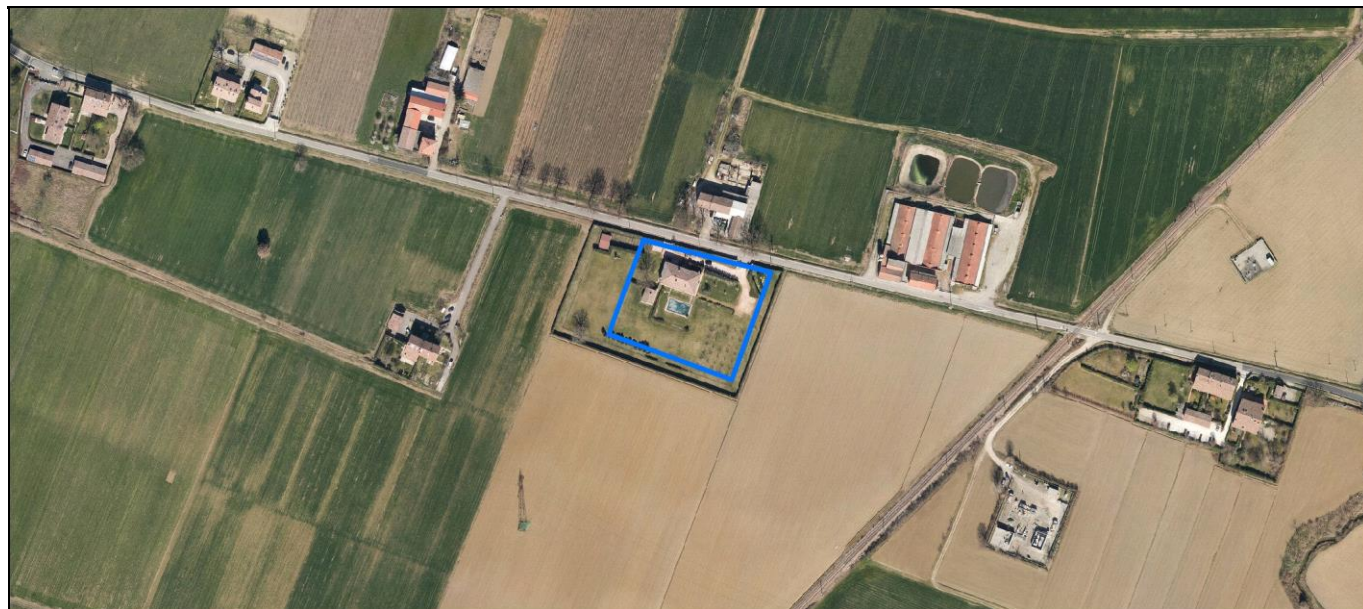

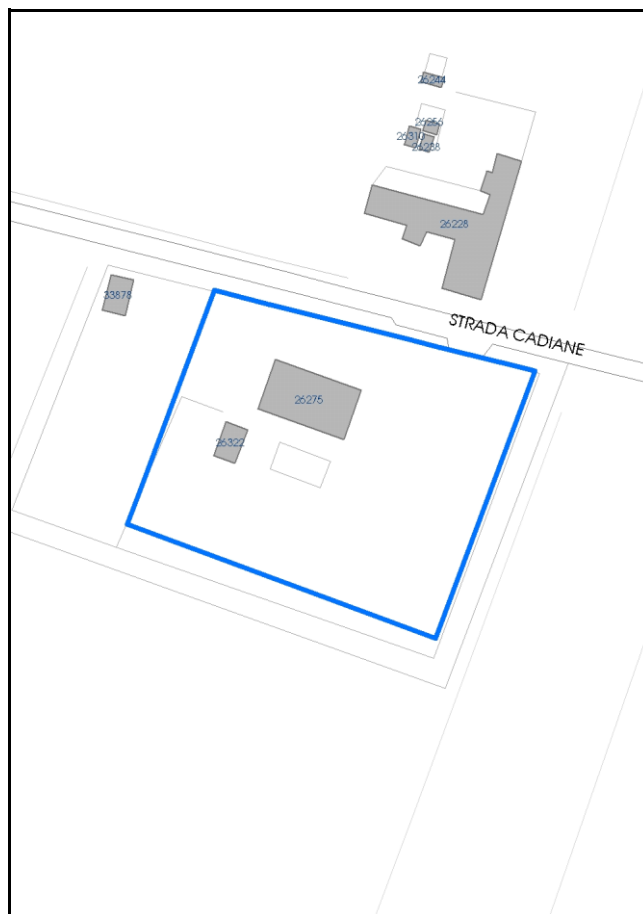


Foto aerea 2019 scala 1:2000



Estratto di mappa 2019 scala 1:2000



Comune di Modena

Codice nucleo: 230_155dr

Categoria: vocati alla trasformazione

residenza

nucleo recuperato

LOCALIZZAZIONE

Indirizzo: STRADA CADIANE

Numero civico: 56

Riferimenti catastali: Foglio: 230

Mappale: 155

FUNZIONI

- | | | | |
|---|--|---|---|
| <input checked="" type="checkbox"/> Residenza | <input checked="" type="checkbox"/> Deposito | <input type="checkbox"/> Allevamento | <input type="checkbox"/> Centro Aziendale |
| <input type="checkbox"/> Serra/vivaio | <input type="checkbox"/> Agriturismo | <input type="checkbox"/> Maneggio | <input type="checkbox"/> Impianto di trasformazione |
| <input type="checkbox"/> Altre attività econom. | <input type="checkbox"/> Fattoria didattica | <input type="checkbox"/> Imp. tecnologico | <input type="checkbox"/> Attività agricola residua |

Note:

Edifici destinati prevalentemente a residenza (B)

DESCRIZIONE DELL'IMPIANTO INSEDIATIVO

Impianto storico

Numero edifici: 2

Numero edifici oggetto di indagine: 2

- ☐ Vincolo Monumentale D.Lgs. 42/2004
- ☐ Vincolo Giardino di notevole interesse
- ☐ Presenza di edifici estranei all'impianto -

Assetto morfologico: corte aperta

Elementi componenti presenti:

- | | | | |
|--|---|---|--|
| <input checked="" type="checkbox"/> recinzione | <input type="checkbox"/> manufatto funzionale | <input type="checkbox"/> albero singolo | <input checked="" type="checkbox"/> alberatura a macchia |
| <input type="checkbox"/> pavimentazione | <input checked="" type="checkbox"/> siepe | <input checked="" type="checkbox"/> alberatura a filare | <input type="checkbox"/> altro |

Note elementi:

RELAZIONI CON IL CONTESTO TERRITORIALE

Tipo di accesso: ☐ accesso indiretto ☒ accesso diretto da viabilità ☐ accesso tramite stradello

Contesto paesaggistico:

- | | |
|--|--|
| <input checked="" type="checkbox"/> appartenenza ad agglomerato rurale | <input type="checkbox"/> prossimità a territorio urbanizzato |
| <input type="checkbox"/> insediamento isolato | <input type="checkbox"/> prossimità ad infrastrutture |
| <input type="checkbox"/> prossimità ad area produttiva | <input type="checkbox"/> prossimità a corso d'acqua |

Criticità ambientali: fonti esterne
(allevamento suini 70 m)

NOTE

DOCUMENTAZIONE FOTOGRAFICA

Foto anno 2019



Comune di Modena

CENSIMENTO PATRIMONIO EDILIZIO IN ZONA EXTRAURBANA

SCHEDA ANALITICA EDIFICIO

Codice nucleo: 230_155dr Categoria nucleo: vocati alla trasformazione

Codice edificio: 26275

LOCALIZZAZIONE

Indirizzo: STRADA CADIANE

Numero civico: 56

Riferimenti catastali: Foglio: 230

Mappale: 155

FUNZIONE

Funzione principale: residenza

Funzione secondaria: ---

Stato di utilizzazione: in uso

☐ Edificio produttivo agricolo dismesso

CARATTERISTICHE DELL'EDIFICIO

Numero di piani: 2

Numero di alloggi: 99

Superficie abitazione (mq): 335

Superficie altre funzioni (mq): 0

Epoca di costruzione: fino al 1800

Tipologia edilizia storica: **casa colonica**

Coerenza con l'impianto storico originario ☒

Integrità tipologica: originaria

Tipo di alterazione:

Stato di conservazione: buono

Vincolo Monumentale D.Lgs. 42/2004: non presente

Categoria di intervento da PSC/RUE 2016: Restauro e risanamento conservativo

Codice Scheda censimento 1985: 230155

VALUTAZIONE

☒ Valore testimoniale

☐ Valore architettonico

NOTE

DOCUMENTAZIONE FOTOGRAFICA

Foto censimento 1985/1987



Foto censimento 2017/2020



Comune di Modena

CENSIMENTO PATRIMONIO EDILIZIO IN ZONA EXTRAURBANA

SCHEDA ANALITICA EDIFICIO

Codice nucleo: 230_155dr Categoria nucleo: vocati alla trasformazione

Codice edificio: 26322

LOCALIZZAZIONE

Indirizzo: STRADA CADIANE

Numero civico: 0

Riferimenti catastali: Foglio: 230

Mappale: 155

FUNZIONE

Funzione principale: residenza

Funzione secondaria: ---

Stato di utilizzazione: in uso

☐ Edificio produttivo agricolo dismesso

CARATTERISTICHE DELL'EDIFICIO

Numero di piani: 1

Numero di alloggi: 1

Superficie abitazione (mq): 57

Superficie altre funzioni (mq): 0

Epoca di costruzione: dal 1801 al 1900

Tipologia edilizia storica: **stalla**

Coerenza con l'impianto storico originario ☒

Integrità tipologica: originaria

Tipo di alterazione:

Stato di conservazione: buono

Vincolo Monumentale D.Lgs. 42/2004: non presente

Categoria di intervento da PSC/RUE 2016: Riqualificazione e ricomposizione tipologica

Codice Scheda censimento 1985: 230156

VALUTAZIONE

☒ Valore testimoniale

☐ Valore architettonico


NOTE

DOCUMENTAZIONE FOTOGRAFICA

Foto censimento 1985/1987



Foto censimento 2017/2020



CENSIMENTO PATRIMONIO EDILIZIO IN ZONA EXTRAURBANA 2020

Codice nucleo: 230_176dr

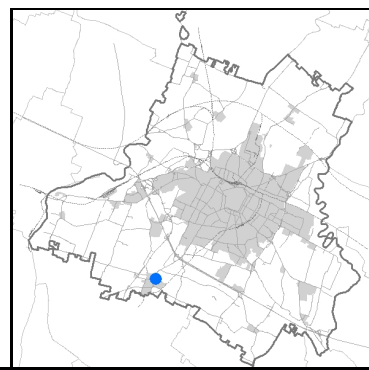



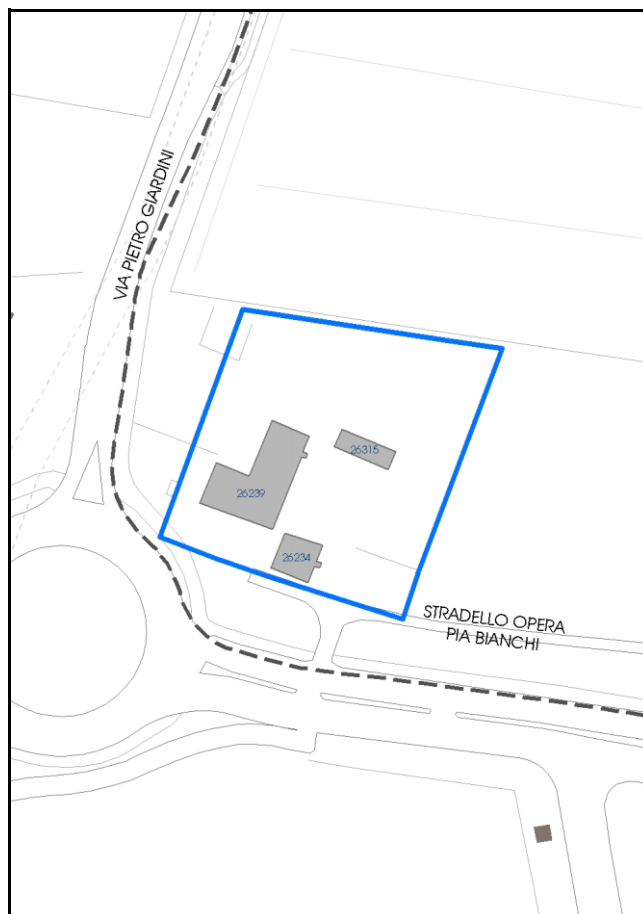
Foto aerea 2019 - C.G.R. s.p.a. Parma scala 1:5000



Foto aerea 2019 scala 1:2000



Estratto di mappa 2019 scala 1:2000



Comune di Modena

Codice nucleo: 230_176dr

Categoria: vocati alla trasformazione

residenza

nucleo recuperato

LOCALIZZAZIONE

Indirizzo: STRADELLO OPERA PIA BIANCHI

Numero civico: 11

Riferimenti catastali: Foglio: 230

Mappale: 176

FUNZIONI

- | | | | |
|--|--|---|---|
| <input checked="" type="checkbox"/> Residenza | <input checked="" type="checkbox"/> Deposito | <input type="checkbox"/> Allevamento | <input type="checkbox"/> Centro Aziendale |
| <input type="checkbox"/> Serra/vivaio | <input type="checkbox"/> Agriturismo | <input type="checkbox"/> Maneggio | <input type="checkbox"/> Impianto di trasformazione |
| <input checked="" type="checkbox"/> Altre attività econom. | <input type="checkbox"/> Fattoria didattica | <input type="checkbox"/> Imp. tecnologico | <input type="checkbox"/> Attività agricola residua |

Note:

Edifici destinati prevalentemente a residenza (B)

DESCRIZIONE DELL'IMPIANTO INSEDIATIVO

Impianto storico

Numero edifici: 3

Numero edifici oggetto di indagine: 2

- ☐ Vincolo Monumentale D.Lgs. 42/2004
- ☐ Vincolo Giardino di notevole interesse
- ☐ Presenza di edifici estranei all'impianto -

Assetto morfologico: corte aperta

Elementi componenti presenti:

- | | | | |
|--|--|--|--|
| <input checked="" type="checkbox"/> recinzione | <input checked="" type="checkbox"/> manufatto funzionale | <input checked="" type="checkbox"/> albero singolo | <input checked="" type="checkbox"/> alberatura a macchia |
| <input checked="" type="checkbox"/> pavimentazione | <input checked="" type="checkbox"/> siepe | <input type="checkbox"/> alberatura a filare | <input type="checkbox"/> altro |

Note elementi:

RELAZIONI CON IL CONTESTO TERRITORIALE

Tipo di accesso: ☐ accesso indiretto ☒ accesso diretto da viabilità ☐ accesso tramite stradello

Contesto paesaggistico:



- | | |
|---|---|
| <input type="checkbox"/> appartenenza ad agglomerato rurale | <input checked="" type="checkbox"/> prossimità a territorio urbanizzato |
| <input checked="" type="checkbox"/> insediamento isolato | <input type="checkbox"/> prossimità ad infrastrutture |
| <input type="checkbox"/> prossimità ad area produttiva | <input type="checkbox"/> prossimità a corso d'acqua |

Criticità ambientali: assenti

NOTE

DOCUMENTAZIONE FOTOGRAFICA

Foto anno 2019



Comune di Modena

CENSIMENTO PATRIMONIO EDILIZIO IN ZONA EXTRAURBANA

SCHEDA ANALITICA EDIFICIO

Codice nucleo: 230_176dr Categoria nucleo: vocati alla trasformazione

Codice edificio: 26239

LOCALIZZAZIONE

Indirizzo: STRADELLO OPERA PIA BIANCHI

Numero civico: 11

Riferimenti catastali: Foglio: 230

Mappale: 176

FUNZIONE

Funzione principale: residenza

Funzione secondaria: terziario

Stato di utilizzazione: in uso

☐ Edificio produttivo agricolo dismesso

CARATTERISTICHE DELL'EDIFICIO

Numero di piani: 2

Numero di alloggi: 2

Superficie abitazione (mq): 401

Superficie altre funzioni (mq): 0

Epoca di costruzione: dal 1801 al 1900

Tipologia edilizia storica: **stalla e fienile**

Coerenza con l'impianto storico originario ☒

Integrità tipologica: originaria

Tipo di alterazione:

Stato di conservazione: buono

Vincolo Monumentale D.Lgs. 42/2004: non presente

Categoria di intervento da PSC/RUE 2016: Riqualificazione e ricomposizione tipologica

Codice Scheda censimento 1985: 230176

VALUTAZIONE

☒ Valore testimoniale

☐ Valore architettonico

NOTE

DOCUMENTAZIONE FOTOGRAFICA

Foto censimento 1985/1987



Foto censimento 2017/2020



Comune di Modena

CENSIMENTO PATRIMONIO EDILIZIO IN ZONA EXTRAURBANA

SCHEDA ANALITICA EDIFICIO

Codice nucleo: 230_176dr Categoria nucleo: vocati alla trasformazione

Codice edificio: 26315

LOCALIZZAZIONE

Indirizzo: STRADELLO OPERA PIA BIANCHI

Numero civico: 0

Riferimenti catastali: Foglio: 230

Mappale: 177

FUNZIONE

Funzione principale: autorimessa

Funzione secondaria: ---

Stato di utilizzazione: in uso

☐ Edificio produttivo agricolo dismesso

CARATTERISTICHE DELL'EDIFICIO

Numero di piani: 2

Numero di alloggi: 0

Superficie abitazione (mq): 0

Superficie altre funzioni (mq): 79

Epoca di costruzione: dal 1801 al 1900

Tipologia edilizia storica: **edificio a porta morta**

Coerenza con l'impianto storico originario ☒

Integrità tipologica: alterata

Tipo di alterazione: alterazione dell'involucro

Stato di conservazione: buono

Vincolo Monumentale D.Lgs. 42/2004: non presente

Categoria di intervento da PSC/RUE 2016: Riqualificazione e ricomposizione tipologica

Codice Scheda censimento 1985: 230177

VALUTAZIONE

☒ Valore testimoniale

☐ Valore architettonico

NOTE

DOCUMENTAZIONE FOTOGRAFICA

Foto censimento 1985/1987



Foto censimento 2017/2020



CENSIMENTO PATRIMONIO EDILIZIO IN ZONA EXTRAURBANA 2020

Codice nucleo: 230_310dr

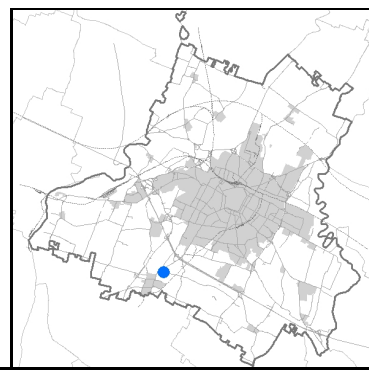
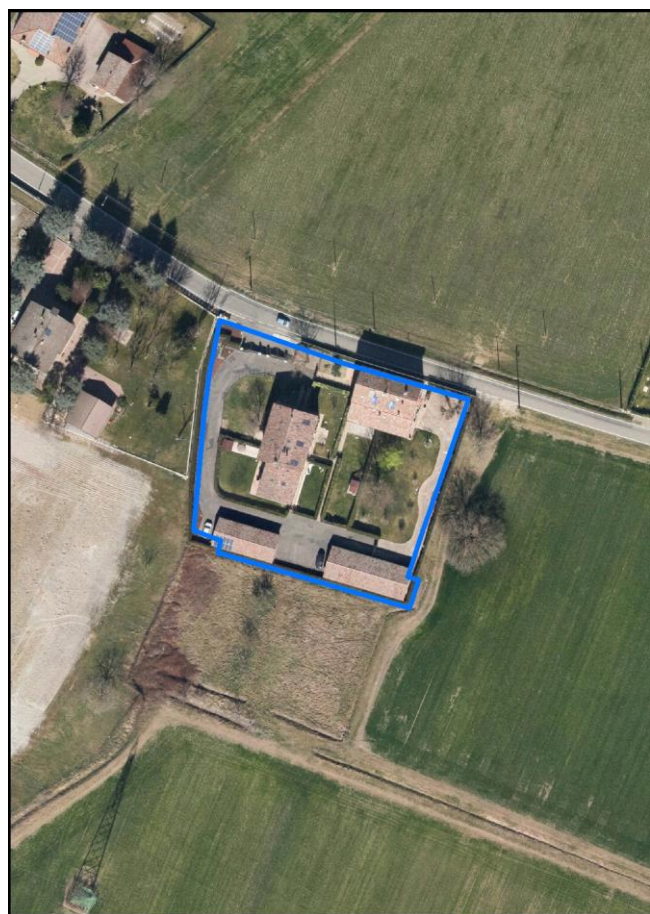


Foto aerea 2019 - C.G.R. s.p.a. Parma scala 1:5000



Foto aerea 2019 scala 1:2000



Estratto di mappa 2019 scala 1:2000



Comune di Modena

Codice nucleo: 230_310dr

Categoria: vocati alla trasformazione

residenza

nucleo recuperato

LOCALIZZAZIONE

Indirizzo: STRADA CADIANE

Numero civico: 19

Riferimenti catastali: Foglio: 230

Mappale: 310

FUNZIONI

- | | | | |
|---|--|---|---|
| <input checked="" type="checkbox"/> Residenza | <input checked="" type="checkbox"/> Deposito | <input type="checkbox"/> Allevamento | <input type="checkbox"/> Centro Aziendale |
| <input type="checkbox"/> Serra/vivaio | <input type="checkbox"/> Agriturismo | <input type="checkbox"/> Maneggio | <input type="checkbox"/> Impianto di trasformazione |
| <input type="checkbox"/> Altre attività econom. | <input type="checkbox"/> Fattoria didattica | <input type="checkbox"/> Imp. tecnologico | <input type="checkbox"/> Attività agricola residua |

Note:

Edifici destinati prevalentemente a residenza (B)

DESCRIZIONE DELL'IMPIANTO INSEDIATIVO

Impianto storico

Numero edifici: 4

Numero edifici oggetto di indagine: 2

- ☐ Vincolo Monumentale D.Lgs. 42/2004
- ☐ Vincolo Giardino di notevole interesse
- ☐ Presenza di edifici estranei all'impianto -

Assetto morfologico: corte aperta

Elementi componenti presenti:

- | | | | |
|--|--|--|---|
| <input checked="" type="checkbox"/> recinzione | <input checked="" type="checkbox"/> manufatto funzionale | <input checked="" type="checkbox"/> albero singolo | <input type="checkbox"/> alberatura a macchia |
| <input checked="" type="checkbox"/> pavimentazione | <input checked="" type="checkbox"/> siepe | <input type="checkbox"/> alberatura a filare | <input type="checkbox"/> altro |

Note elementi:

RELAZIONI CON IL CONTESTO TERRITORIALE

Tipo di accesso: ☐ accesso indiretto ☒ accesso diretto da viabilità ☐ accesso tramite stradello

Contesto paesaggistico:


- | | |
|--|--|
| <input checked="" type="checkbox"/> appartenenza ad agglomerato rurale | <input type="checkbox"/> prossimità a territorio urbanizzato |
| <input type="checkbox"/> insediamento isolato | <input type="checkbox"/> prossimità ad infrastrutture |
| <input type="checkbox"/> prossimità ad area produttiva | <input type="checkbox"/> prossimità a corso d'acqua |

Criticità ambientali: assenti

NOTE

DOCUMENTAZIONE FOTOGRAFICA

Foto anno 2019



Comune di Modena

CENSIMENTO PATRIMONIO EDILIZIO IN ZONA EXTRAURBANA

SCHEDA ANALITICA EDIFICIO

Codice nucleo: 230_310dr Categoria nucleo: vocati alla trasformazione

Codice edificio: 26247

LOCALIZZAZIONE

Indirizzo: STRADA CADIANE

Numero civico: 18

Riferimenti catastali: Foglio: 230

Mappale: 309

FUNZIONE

Funzione principale: residenza

Funzione secondaria: ---

Stato di utilizzazione: in uso

☐ Edificio produttivo agricolo dismesso

CARATTERISTICHE DELL'EDIFICIO

Numero di piani: 2

Numero di alloggi: 4

Superficie abitazione (mq): 202

Superficie altre funzioni (mq): 0

Epoca di costruzione: dal 1801 al 1900

Tipologia edilizia storica: **stalla e fienile**

Coerenza con l'impianto storico originario ☒

Integrità tipologica: alterata

Tipo di alterazione: finiture

Stato di conservazione: buono

Vincolo Monumentale D.Lgs. 42/2004: non presente

Categoria di intervento da PSC/RUE 2016: Riqualificazione e ricomposizione tipologica

Codice Scheda censimento 1985: 230149

VALUTAZIONE

☒ Valore testimoniale

☐ Valore architettonico

NOTE

DOCUMENTAZIONE FOTOGRAFICA

Foto censimento 1985/1987



Foto censimento 2017/2020



Comune di Modena

CENSIMENTO PATRIMONIO EDILIZIO IN ZONA EXTRAURBANA

SCHEDA ANALITICA EDIFICIO

Codice nucleo: 230_310dr Categoria nucleo: vocati alla trasformazione

Codice edificio: 26297

LOCALIZZAZIONE

Indirizzo: STRADA CADIANE

Numero civico: 19

Riferimenti catastali: Foglio: 230

Mappale: 310

FUNZIONE

Funzione principale: residenza

Funzione secondaria: ---

Stato di utilizzazione: in uso

☐ Edificio produttivo agricolo dismesso

CARATTERISTICHE DELL'EDIFICIO

Numero di piani: 2

Numero di alloggi: 3

Superficie abitazione (mq): 211

Superficie altre funzioni (mq): 0

Epoca di costruzione: dal 1801 al 1900

Tipologia edilizia storica: **casa colonica**

Coerenza con l'impianto storico originario ☒

Integrità tipologica: alterata

Tipo di alterazione: finiture

Stato di conservazione: buono

Vincolo Monumentale D.Lgs. 42/2004: non presente

Categoria di intervento da PSC/RUE 2016: Riqualificazione e ricomposizione tipologica

Codice Scheda censimento 1985: 230150

VALUTAZIONE

☒ Valore testimoniale

☐ Valore architettonico

NOTE

DOCUMENTAZIONE FOTOGRAFICA

Foto censimento 1985/1987



Foto censimento 2017/2020



CENSIMENTO PATRIMONIO EDILIZIO IN ZONA EXTRAURBANA 2020

Codice nucleo: 231_4dr

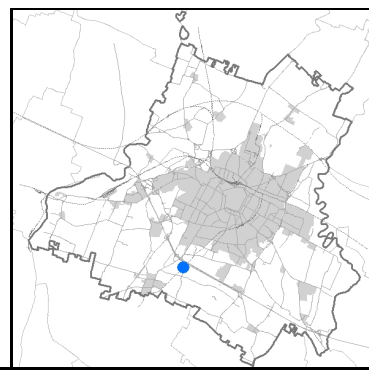


Foto aerea 2019 - C.G.R. s.p.a. Parma scala 1:5000



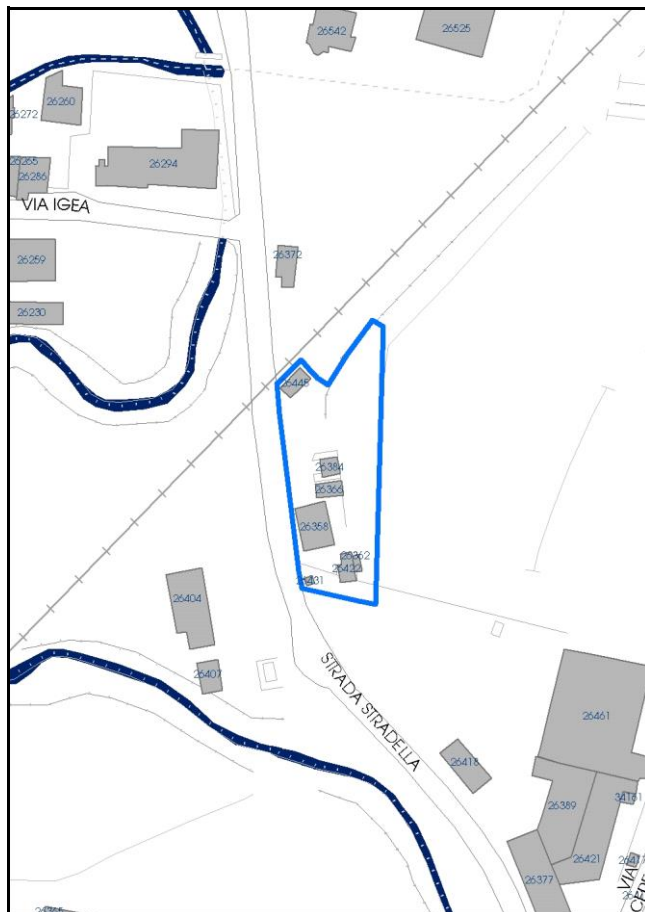


Foto aerea 2019 scala 1:2000



Estratto di mappa 2019 scala 1:2000



Comune di Modena

Codice nucleo: 231_4dr

Categoria: vocati alla trasformazione

residenza

nucleo recuperato

LOCALIZZAZIONE

Indirizzo: STRADA STRADELLA

Numero civico: 79

Riferimenti catastali: Foglio: 231

Mappale: 4

FUNZIONI

- | | | | |
|--|---|---|---|
| <input checked="" type="checkbox"/> Residenza | <input type="checkbox"/> Deposito | <input type="checkbox"/> Allevamento | <input type="checkbox"/> Centro Aziendale |
| <input type="checkbox"/> Serra/vivaio | <input type="checkbox"/> Agriturismo | <input type="checkbox"/> Maneggio | <input type="checkbox"/> Impianto di trasformazione |
| <input checked="" type="checkbox"/> Altre attività econom. | <input type="checkbox"/> Fattoria didattica | <input type="checkbox"/> Imp. tecnologico | <input type="checkbox"/> Attività agricola residua |

Note:

Edifici destinati prevalentemente a residenza (B)

DESCRIZIONE DELL'IMPIANTO INSEDIATIVO

Impianto non storico

Numero edifici: 5

Numero edifici oggetto di indagine: 1

- ☐ Vincolo Monumentale D.Lgs. 42/2004
- ☐ Vincolo Giardino di notevole interesse
- ☐ Presenza di edifici estranei all'impianto -

Assetto morfologico: corte aperta

Elementi componenti presenti:

- | | | | |
|--|---|---|--|
| <input checked="" type="checkbox"/> recinzione | <input type="checkbox"/> manufatto funzionale | <input type="checkbox"/> albero singolo | <input checked="" type="checkbox"/> alberatura a macchia |
| <input checked="" type="checkbox"/> pavimentazione | <input checked="" type="checkbox"/> siepe | <input checked="" type="checkbox"/> alberatura a filare | <input type="checkbox"/> altro |

Note elementi:

RELAZIONI CON IL CONTESTO TERRITORIALE

Tipo di accesso: ☐ accesso indiretto ☒ accesso diretto da viabilità ☐ accesso tramite stradello

Contesto paesaggistico:




- | | |
|--|--|
| <input checked="" type="checkbox"/> appartenenza ad agglomerato rurale | <input type="checkbox"/> prossimità a territorio urbanizzato |
| <input type="checkbox"/> insediamento isolato | <input checked="" type="checkbox"/> prossimità ad infrastrutture |
| <input type="checkbox"/> prossimità ad area produttiva | <input type="checkbox"/> prossimità a corso d'acqua |

Criticità ambientali: fonti esterne
(ferrovia 10 m)

NOTE

DOCUMENTAZIONE FOTOGRAFICA

Foto anno 2019



Comune di Modena

CENSIMENTO PATRIMONIO EDILIZIO IN ZONA EXTRAURBANA

SCHEMA ANALITICA EDIFICIO

Codice nucleo: 231_4dr

Categoria nucleo: vocati alla trasformazione

Codice edificio: 26445

Casa cantoniera al Km 9+745 della Linea Ferraviaria Modena-Sassuolo

LOCALIZZAZIONE

Indirizzo: STRADA STRADELLA

Numero civico: 79

Riferimenti catastali: Foglio: 231

Mappale: 4

FUNZIONE

Funzione principale: casello ferroviario

Funzione secondaria: ---

Stato di utilizzazione: in uso

☐ Edificio produttivo agricolo dismesso

CARATTERISTICHE DELL'EDIFICIO

Numero di piani: 2

Numero di alloggi: 0

Superficie abitazione (mq): 0

Superficie altre funzioni (mq): 8

Epoca di costruzione: dal 1901 al 1945

Tipologia edilizia storica: **casa cantoniera**

Coerenza con l'impianto storico originario ☒

Integrità tipologica: alterata

Tipo di alterazione: corpo annesso precario

Stato di conservazione: medio

Vincolo Monumentale D.Lgs. 42/2004: N102 (privo dei requisiti di interesse)

Categoria di intervento da PSC/RUE 2016: Riqualificazione e ricomposizione tipologica

Codice Scheda censimento 1985: 231004

VALUTAZIONE

☒ Valore testimoniale

☐ Valore architettonico

NOTE

DOCUMENTAZIONE FOTOGRAFICA

Foto censimento 1985/1987



Foto censimento 2017/2020

