

PUG



PIANO URBANISTICO GENERALE

Sindaco
Giancarlo Muzzarelli

Assessora a Urbanistica, Edilizia, Politiche Abitative, Aree Produttive
Anna Maria Vandelli

Direttrice Generale
Valeria Meloncelli

Coordinamento generale -
Dirigente del Settore Pianificazione Territoriale e Rigenerazione Urbana e RUP
Maria Sergio

C SISTEMA TERRITORIALE

QC.C3.1.5.2.2

Aggiornamento e integrazione del
censimento di nuclei ed edifici siti in
territorio rurale:
Schede nuclei disciplinati recuperati - Volume 2

ASSUNZIONE
Delibera C.C. n° 86 del 29/12/2021

ADOZIONE
Delibera C.C. n° del / /

APPROVAZIONE
Delibera C.C. n° del / /



Comune
di Modena



**UNIVERSITÀ
DI PARMA**

Attività specialistica, di coordinamento e supporto scientifico, inerente alla predisposizione dei nuovi strumenti urbanistici - il Piano Urbanistico Generale (PUG) – e alla definizione della disciplina degli usi e delle trasformazioni nel territorio rurale, ai sensi dell'art. 36 della nuova Legge Urbanistica Regionale, L.R. 24/2017

CONVENZIONE DI RICERCA

Dipartimento di Ingegneria e Architettura (DIA) dell'Università di Parma e Comune di Modena, Settore Pianificazione territoriale e sostenibilità urbana

ALLEGATO 2.1

Schede di censimento DR_2020

Dicembre 2021

Gruppo di lavoro del Dipartimento di Ingegneria e Architettura:

Prof. ing. Michele Zazzi (Responsabile scientifico)

Prof. ing. Silvia Rossetti

Prof. arch. Barbara Caselli

Ing. Francesco Botticini

Arch. Marianna Ceci

Ing. Giovanni Tedeschi

CODICE NUCLEO	CODICE EDIFICIO	INDIRIZZO: VIA, CIV	CATASTO 2019: FG, MAPP	CENSIMENTO
35_46dr	2253	STRADA BATTAGLIA	16935	47 DR 2020
35_46dr	2267	STRADA BATTAGLIA	16735	46 DR 2020
35_46dr	2268	STRADA BATTAGLIA	035	48 DR 2020
35_56dr	2272	STRADA BATTAGLIA	18535	56 DR 2020
36_19dr	2298	STRADA ALBARETO	53936	28 DR 2020
36_19dr	2300	STRADA ALBARETO	53736	19 DR 2020
36_19dr	2313	STRADA ALBARETO	036	21 DR 2020
36_39dr	2292	STRADA ALBARETO	52136	38 DR 2020
36_39dr	2333	STRADA ALBARETO	52136	39 DR 2020
37_9dr	2362	STRADA BATTAGLIA	037	8 DR 2020
37_9dr	2368	STRADA BATTAGLIA	037	9 DR 2020
37_40dr	2365	STRADA BATTAGLIA	15037	43 DR 2020
37_40dr	2370	STRADA BATTAGLIA	15037	40 DR 2020
37_40dr	2371	STRADA BATTAGLIA	15037	44 DR 2020
37_40dr	2402	STRADA BATTAGLIA	15037	40 DR 2020
37_80dr	2376	STRADELLO TONI	8937	80 DR 2020
37_255dr	2366	STRADELLO TONI	3537	59 DR 2020
37_255dr	2372	STRADELLO TONI	3537	255 DR 2020
37_255dr	2373	STRADELLO TONI	037	322 DR 2020
37_255dr	2380	STRADELLO TONI	037	102 DR 2020
37_255dr	2384	STRADELLO TONI	2537	55 DR 2020
37_255dr	2394	STRADELLO TONI	3537	58 DR 2020
37_255dr	34118	STRADELLO TONI	037	56 DR 2020
37_266dr	2378	STRADA BATTAGLIA	7437	266 DR 2020
38_49dr	2413	STRADELLO TONI	038	48 DR 2020
38_49dr	2432	STRADELLO TONI	11338	49 DR 2020
38_325dr	2428	STRADA TORRICELLA	038	325 DR 2020
38_325dr	2440	STRADA TORRICELLA	4738	325 DR 2020
39_103dr	2470	STRADA VILLAVARA	6539	103 DR 2020
39_34dr	2462	STRADA CAVO ARGINE	19639	34 DR 2020
40_19dr	2483	STRADA VILLAVARA	4840	19 DR 2020
40_19dr	2484	STRADA VILLAVARA	4840	20 DR 2020
40_19dr	2491	STRADA VILLAVARA	040	13 DR 2020
40_19dr	2493	STRADA VILLAVARA	4840	16 DR 2020
40_19dr	2495	STRADA VILLAVARA	4840	15 DR 2020
41_27dr	2507	STRADA CONFINE	17841	28 DR 2020
41_27dr	2525	STRADA CONFINE	17841	27 DR 2020
41_32dr	2501	STRADA LESIGNANA	16641	32 DR 2020
41_41dr	2513	STRADA LESIGNANA	14041	41 DR 2020
41_41dr	2531	STRADA LESIGNANA	15041	39 DR 2020
41_62dr	2512	STRADA LESIGNANA	16141	62 DR 2020
42_19dr	2554	STRADA LESIGNANA	13742	16 DR 2020
42_19dr	2584	STRADA LESIGNANA	11742	19 DR 2020
42_19dr	2597	STRADA LESIGNANA	042	17 DR 2020
42_19dr	2547	STRADA LESIGNANA	042	289 DR 2020
42_32dr	2571	STRADA LESIGNANA	042	31 DR 2020
42_32dr	2591	STRADA LESIGNANA	10142	32 DR 2020
42_32dr	2618	STRADA LESIGNANA	042	22 DR 2020
42_112dr	2548	STRADA NAZIONALE PER CARPI NORD	90142	110 DR 2020
42_112dr	2577	STRADA NAZIONALE PER CARPI NORD	90542	111 DR 2020
42_112dr	2582	STRADA NAZIONALE PER CARPI NORD	90542	112 DR 2020
42_121dr	2564	STRADA NAZIONALE PER CARPI NORD	94442	123 DR 2020
42_121dr	2575	STRADA NAZIONALE PER CARPI NORD	94042	122 DR 2020
42_121dr	2596	STRADA NAZIONALE PER CARPI NORD	94042	121 DR 2020
42_261dr	2543	STRADA LESIGNANA	042	261 DR 2020
42_261dr	2558	STRADA LESIGNANA	042	11 DR 2020
42_261dr	2581	STRADA LESIGNANA	14142	10 DR 2020
42_263dr	2549	STRADA NAZIONALE PER CARPI NORD	99342	95 DR 2020
42_263dr	2602	STRADA NAZIONALE PER CARPI NORD	99342	263 DR 2020
43_13dr	2748	STRADA VILLANOVA	21043	13 DR 2020
43_73dr	2645	STRADA NAZIONALE PER CARPI NORD	88043	73 DR 2020
43_73dr	2764	STRADA NAZIONALE PER CARPI NORD	88043	72 DR 2020
43_126dr	2733	STRADA VILLANOVA	7343	126 DR 2020
43_131dr	2732	STRADA VILLANOVA	9443	131 DR 2020
43_131dr	2735	STRADA VILLANOVA	9443	130 DR 2020
43_163dr	2674	STRADELLO SECCHIA	1043	163 DR 2020
43_163dr	2702	STRADELLO SECCHIA	1043	163 DR 2020
43_171dr	2629	STRADA NAZIONALE PER CARPI CENTRO	61043	A DR 2020
43_171dr	2682	STRADA NAZIONALE PER CARPI CENTRO	61043	173 DR 2020
43_171dr	2710	STRADA NAZIONALE PER CARPI CENTRO	61043	171 DR 2020
43_171dr	2713	STRADA NAZIONALE PER CARPI CENTRO	61043	172 DR 2020
43_171dr	2738	STRADA NAZIONALE PER CARPI CENTRO	61043	B DR 2020
43_171dr	2763	STRADA NAZIONALE PER CARPI CENTRO	043	C DR 2020
43_186dr	2638	STRADELLO FIUME	043	188 DR 2020
43_186dr	2691	STRADELLO FIUME	2343	187 DR 2020
43_186dr	2701	STRADELLO FIUME	2343	186 DR 2020
43_186dr	33451	STRADELLO FIUME	2343	370 DR 2020
43_332dr	2666	STRADA VILLANOVA	043	12 DR 2020
43_332dr	30513	STRADA VILLANOVA	19143	332 DR 2020
43_378dr	2745	STRADA NAZIONALE PER CARPI CENTRO	54043	378 DR 2020
43_383dr	2687	STRADA VILLANOVA	043	383 DR 2020
43_383dr	2708	STRADA VILLANOVA	043	385 DR 2020
43_435dr	2628	STRADA VILLANOVA	3743	95 DR 2020
43_435dr	2644	STRADA VILLANOVA	3743	437 DR 2020
43_435dr	2646	STRADA VILLANOVA	3343	97 DR 2020
43_435dr	2650	STRADA VILLANOVA	043	436 DR 2020
43_435dr	2653	STRADA VILLANOVA	3743	435 DR 2020
44_61dr	2802	STRADELLO SECCHIA	1744	61 DR 2020
44_77dr	2778	STRADELLO SECCHIA	044	83 DR 2020
44_77dr	2790	STRADELLO SECCHIA	8544	A DR 2020
44_77dr	2796	STRADELLO SECCHIA	044	79 DR 2020
44_77dr	2811	STRADELLO SECCHIA	044	80 DR 2020

DR_2020_2

44_77dr	2812	STRADELLO SECCHIA	85	44	77	DR_2020
44_77dr	2814	STRADELLO SECCHIA	89	44	82	DR_2020
45_94dr	2904	STRADA NAZIONALE PER CARPI CENTRO	318	45	94	DR_2020
45_94dr	2913	STRADELLO MAURO CAPITANI	0	45	445	DR_2020
45_94dr	2914	STRADELLO MAURO CAPITANI	168	45	445	DR_2020
45_94dr	2871	STRADELLO MAURO CAPITANI	0	45	446	DR_2020
45_94dr	2900	STRADELLO MAURO CAPITANI	160	45	446	DR_2020
46_11dr	2942	STRADELLO PONTE DI FERRO	75	46	11	DR_2020
46_11dr	2955	STRADELLO PONTE DI FERRO	75	46	12	DR_2020
46_24dr	2929	STRADELLO PONTE DI FERRO	9	46	24	DR_2020
46_42dr	2964	STRADA SANT'ANNA	461	46	402	DR_2020
46_42dr	2970	STRADA SANT'ANNA	461	46	42	DR_2020
46_42dr	2990	STRADA SANT'ANNA	0	46	38	DR_2020
46_50dr	2944	STRADELLO PONTE DI FERRO	70	46	48	DR_2020
46_50dr	2916	STRADELLO PONTE DI FERRO	70	46	270	DR_2020
46_50dr	2948	STRADELLO PONTE DI FERRO	0	46	49	DR_2020
46_50dr	2961	STRADELLO PONTE DI FERRO	70	46	265	DR_2020
46_50dr	2987	STRADELLO PONTE DI FERRO	70	46	50	DR_2020
46_395dr	2945	STRADA NAZIONALE DEL CANALETTO CENTRO	325	46	395	DR_2020
47_37dr	3048	STRADELLO ALZAIA	40	47	37	DR_2020
47_38dr	3037	STRADELLO ALZAIA	40	47	38	DR_2020
47_56dr	3009	STRADELLO ALZAIA	12	47	56	DR_2020
47_81dr	3089	STRADA ALBARETO	0	47	81	DR_2020
47_119dr	2999	STRADA NAZIONALE DEL CANALETTO CENTRO	439	47	135	DR_2020
47_119dr	3004	STRADA NAZIONALE DEL CANALETTO CENTRO	439	47	A	DR_2020
47_119dr	3018	STRADA NAZIONALE DEL CANALETTO CENTRO	469	47	118	DR_2020
47_119dr	3039	STRADA NAZIONALE DEL CANALETTO CENTRO	477	47	117	DR_2020
47_119dr	3053	STRADA NAZIONALE DEL CANALETTO CENTRO	439	47	134	DR_2020
47_119dr	3058	STRADA NAZIONALE DEL CANALETTO CENTRO	441	47	131	DR_2020
47_119dr	3073	STRADA NAZIONALE DEL CANALETTO CENTRO	461	47	119	DR_2020
47_126dr	3021	STRADELLO ALZAIA	19	47	126	DR_2020
47_126dr	3049	STRADELLO ALZAIA	19	47	127	DR_2020
48_97dr	3180	STRADA ALBARETO	425	48	97	DR_2020
49_9dr	3331	STRADELLO CAMURRI	111	49	9	DR_2020
49_24dr	3323	STRADELLO CAMURRI	106	49	24	DR_2020
49_36dr	3342	STRADELLO CAMURRI	24	49	34	DR_2020
49_36dr	3343	STRADELLO CAMURRI	0	49	36	DR_2020
49_40dr	3329	STRADA ALBARETO	506	49	40	DR_2020
49_40dr	3375	STRADA ALBARETO	0	49	41	DR_2020
49_54dr	3337	STRADA ALBARETO	0	49	53	DR_2020
49_54dr	3361	STRADA ALBARETO	490	49	54	DR_2020
49_54dr	3368	STRADA ALBARETO	490	49	52	DR_2020
49_63dr	3336	STRADELLO TAGLIATI	21	49	63	DR_2020
49_70dr	3349	STRADELLO TAGLIATI	55	49	70	DR_2020
50_4dr	3422	STRADELLO TAGLIATI	2	50	2	DR_2020
50_4dr	3432	STRADELLO TAGLIATI	2	50	1	DR_2020
50_4dr	3433	STRADELLO TAGLIATI	0	50	4	DR_2020
50_4dr	3443	STRADELLO TAGLIATI	0	50	3	DR_2020
50_15dr	3437	STRADELLO TAGLIATI	0	50	15	DR_2020
50_15dr	3442	STRADELLO TAGLIATI	24	50	15	DR_2020
50_15dr	3473	STRADELLO TAGLIATI	24	50	12	DR_2020
50_15dr	32220	STRADELLO TAGLIATI	0	50	12	DR_2020

CENSIMENTO PATRIMONIO EDILIZIO IN ZONA EXTRAURBANA 2020

Codice nucleo: 35_46dr

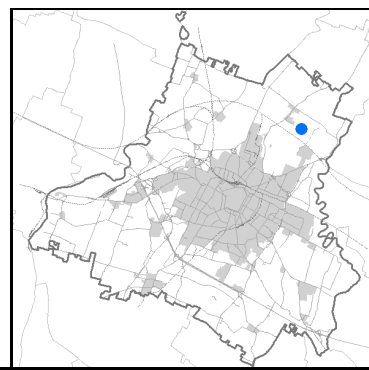


Foto aerea 2019 - C.G.R. s.p.a. Parma scala 1:5000




Foto aerea 2019 scala 1:2000



Estratto di mappa 2019 scala 1:2000



Comune di Modena

Codice nucleo: 35_46dr

Categoria: vocati alla trasformazione

residenza

nucleo recuperato

LOCALIZZAZIONE

Indirizzo: STRADA BATTAGLIA

Numero civico: 167

Riferimenti catastali: Foglio: 35

Mappale: 46

FUNZIONI

- | | | | |
|---|--|---|---|
| <input checked="" type="checkbox"/> Residenza | <input checked="" type="checkbox"/> Deposito | <input type="checkbox"/> Allevamento | <input type="checkbox"/> Centro Aziendale |
| <input type="checkbox"/> Serra/vivaio | <input type="checkbox"/> Agriturismo | <input type="checkbox"/> Maneggio | <input type="checkbox"/> Impianto di trasformazione |
| <input type="checkbox"/> Altre attività econom. | <input type="checkbox"/> Fattoria didattica | <input type="checkbox"/> Imp. tecnologico | <input type="checkbox"/> Attività agricola residua |

Note:

Edifici destinati prevalentemente a residenza (B)

DESCRIZIONE DELL'IMPIANTO INSEDIATIVO

Impianto storico

Numero edifici: 4

Numero edifici oggetto di indagine: 3

- ☐ Vincolo Monumentale D.Lgs. 42/2004
- ☒ Vincolo Giardino di notevole interesse **ALB065**
- ☒ Presenza di edifici estranei all'impianto -

Assetto morfologico: corte aperta

Elementi componenti presenti:

- | | | | |
|--|---|--|--|
| <input checked="" type="checkbox"/> recinzione | <input type="checkbox"/> manufatto funzionale | <input type="checkbox"/> albero singolo | <input checked="" type="checkbox"/> alberatura a macchia |
| <input checked="" type="checkbox"/> pavimentazione | <input checked="" type="checkbox"/> siepe | <input type="checkbox"/> alberatura a filare | <input type="checkbox"/> altro |

Note elementi:

RELAZIONI CON IL CONTESTO TERRITORIALE

Tipo di accesso: ☐ accesso indiretto ☒ accesso diretto da viabilità ☐ accesso tramite stradello

Contesto paesaggistico:

- | | |
|---|--|
| <input type="checkbox"/> appartenenza ad agglomerato rurale | <input type="checkbox"/> prossimità a territorio urbanizzato |
| <input checked="" type="checkbox"/> insediamento isolato | <input type="checkbox"/> prossimità ad infrastrutture |
| <input type="checkbox"/> prossimità ad area produttiva | <input type="checkbox"/> prossimità a corso d'acqua |

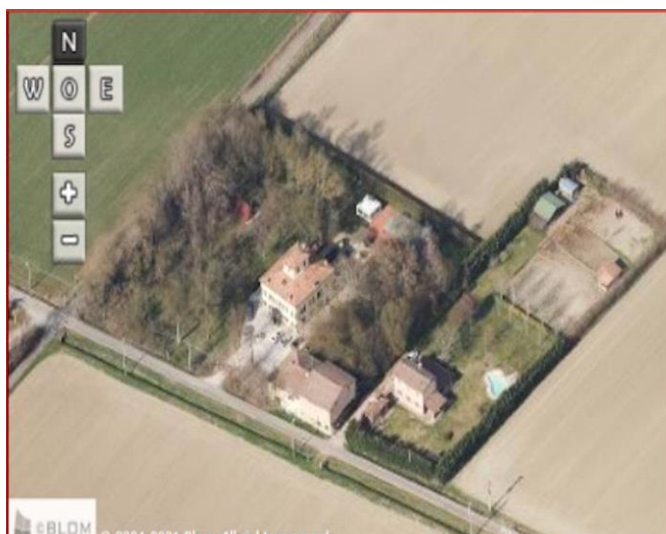
Criticità ambientali: assenti

NOTE

Il giardino di notevole interesse occupa solo una parte del nucleo.

DOCUMENTAZIONE FOTOGRAFICA

Foto anno 2019



Comune di Modena

CENSIMENTO PATRIMONIO EDILIZIO IN ZONA EXTRAURBANA

SCHEDA ANALITICA EDIFICIO

Codice nucleo: 35_46dr

Categoria nucleo: vocati alla trasformazione

Codice edificio: 2253

LOCALIZZAZIONE

Indirizzo: STRADA BATTAGLIA

Numero civico: 169

Riferimenti catastali: Foglio: 35

Mappale: 47

FUNZIONE

Funzione principale: residenza

Funzione secondaria: ---

Stato di utilizzazione: in uso

☐ Edificio produttivo agricolo dismesso

CARATTERISTICHE DELL'EDIFICIO

Numero di piani: 2

Numero di alloggi: 1

Superficie abitazione (mq): 264

Superficie altre funzioni (mq): 0

Epoca di costruzione: dal 1801 al 1900

Tipologia edilizia storica: **bassocomodo**

Coerenza con l'impianto storico originario ☒

Integrità tipologica: originaria

Tipo di alterazione:

Stato di conservazione: buono

Vincolo Monumentale D.Lgs. 42/2004: non presente

Categoria di intervento da PSC/RUE 2016: Riqualificazione e ricomposizione tipologica

Codice Scheda censimento 1985: 035047

VALUTAZIONE

☒ Valore testimoniale

☐ Valore architettonico

NOTE

DOCUMENTAZIONE FOTOGRAFICA

Foto censimento 1985/1987



Foto censimento 2017/2020



Comune di Modena

CENSIMENTO PATRIMONIO EDILIZIO IN ZONA EXTRAURBANA

SCHEDA ANALITICA EDIFICIO

Codice nucleo: 35_46dr

Categoria nucleo: vocati alla trasformazione

Codice edificio: 2267

LOCALIZZAZIONE

Indirizzo: STRADA BATTAGLIA

Numero civico: 167

Riferimenti catastali: Foglio: 35

Mappale: 46

FUNZIONE

Funzione principale: residenza

Funzione secondaria: ---

Stato di utilizzazione: in uso

☐ Edificio produttivo agricolo dismesso

CARATTERISTICHE DELL'EDIFICIO

Numero di piani: 2

Numero di alloggi: 2

Superficie abitazione (mq): 212

Superficie altre funzioni (mq): 0

Epoca di costruzione: fino al 1800

Tipologia edilizia storica: **edificio a blocco**

Coerenza con l'impianto storico originario ☒

Integrità tipologica: originaria

Tipo di alterazione:

Stato di conservazione: buono

Vincolo Monumentale D.Lgs. 42/2004: non presente

Categoria di intervento da PSC/RUE 2016: Restauro e risanamento conservativo

Codice Scheda censimento 1985: 035046

VALUTAZIONE

☒ Valore testimoniale

☐ Valore architettonico

NOTE

DOCUMENTAZIONE FOTOGRAFICA

Foto censimento 1985/1987



Foto censimento 2017/2020



Comune di Modena

CENSIMENTO PATRIMONIO EDILIZIO IN ZONA EXTRAURBANA

SCHEDA ANALITICA EDIFICIO

Codice nucleo: 35_46dr

Categoria nucleo: vocati alla trasformazione

Codice edificio: 2268

LOCALIZZAZIONE

Indirizzo: STRADA BATTAGLIA

Numero civico: 0

Riferimenti catastali: Foglio: 35

Mappale: 48

FUNZIONE

Funzione principale: residenza

Funzione secondaria: ---

Stato di utilizzazione: in uso

☐ Edificio produttivo agricolo dismesso

CARATTERISTICHE DELL'EDIFICIO

Numero di piani: 2

Numero di alloggi: 1

Superficie abitazione (mq): 120

Superficie altre funzioni (mq): 0

Epoca di costruzione: dal 1901 al 1945

Tipologia edilizia storica: **casa colonica**

Coerenza con l'impianto storico originario ☒

Integrità tipologica: originaria

Tipo di alterazione:

Stato di conservazione: buono

Vincolo Monumentale D.Lgs. 42/2004: non presente

Categoria di intervento da PSC/RUE 2016: Riqualificazione e ricomposizione tipologica

Codice Scheda censimento 1985: 035048

VALUTAZIONE

☒ Valore testimoniale

☐ Valore architettonico

NOTE

DOCUMENTAZIONE FOTOGRAFICA

Foto censimento 1985/1987



Foto censimento 2017/2020



CENSIMENTO PATRIMONIO EDILIZIO IN ZONA EXTRAURBANA 2020

Codice nucleo: 35_56dr

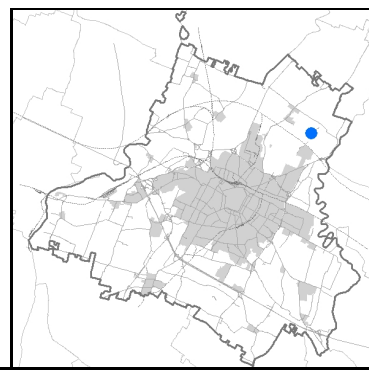


Foto aerea 2019 - C.G.R. s.p.a. Parma scala 1:5000



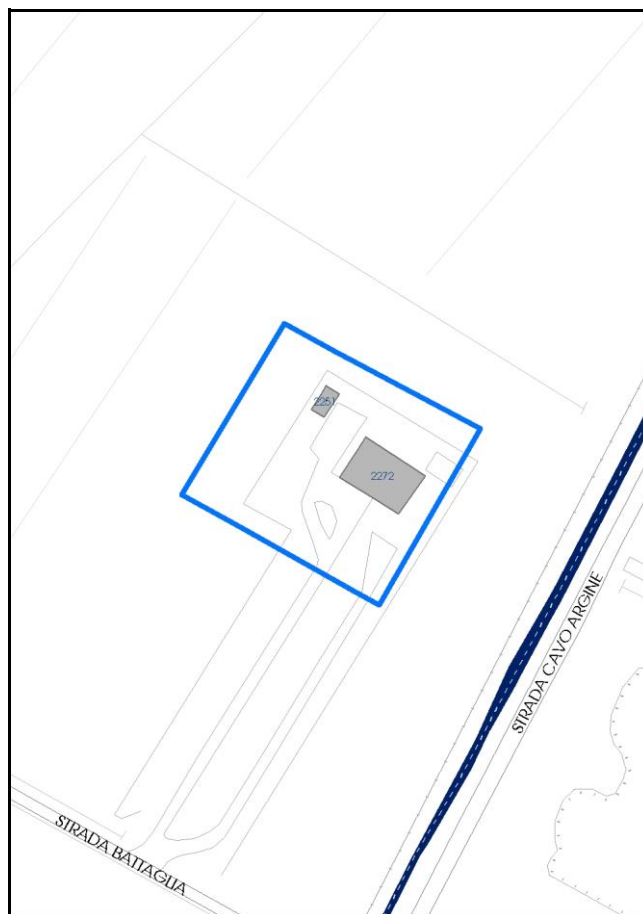


Foto aerea 2019 scala 1:2000



Estratto di mappa 2019 scala 1:2000



Comune di Modena

Codice nucleo: 35_56dr

Categoria: vocati alla trasformazione

residenza

nucleo recuperato

LOCALIZZAZIONE

Indirizzo: STRADA BATTAGLIA

Numero civico: 185

Riferimenti catastali: Foglio: 35

Mappale: 56

FUNZIONI

- | | | | |
|---|---|---|---|
| <input checked="" type="checkbox"/> Residenza | <input type="checkbox"/> Deposito | <input type="checkbox"/> Allevamento | <input type="checkbox"/> Centro Aziendale |
| <input type="checkbox"/> Serra/vivaio | <input type="checkbox"/> Agriturismo | <input type="checkbox"/> Maneggio | <input type="checkbox"/> Impianto di trasformazione |
| <input type="checkbox"/> Altre attività econom. | <input type="checkbox"/> Fattoria didattica | <input type="checkbox"/> Imp. tecnologico | <input type="checkbox"/> Attività agricola residua |

Note:

Edifici destinati prevalentemente a residenza (B)

DESCRIZIONE DELL'IMPIANTO INSEDIATIVO

Impianto storico

Numero edifici: 2

Numero edifici oggetto di indagine: 1

- ☐ Vincolo Monumentale D.Lgs. 42/2004
- ☐ Vincolo Giardino di notevole interesse
- ☐ Presenza di edifici estranei all'impianto -

Assetto morfologico: cortile

Elementi componenti presenti:

- | | | | |
|--|---|---|---|
| <input type="checkbox"/> recinzione | <input type="checkbox"/> manufatto funzionale | <input type="checkbox"/> albero singolo | <input type="checkbox"/> alberatura a macchia |
| <input checked="" type="checkbox"/> pavimentazione | <input checked="" type="checkbox"/> siepe | <input checked="" type="checkbox"/> alberatura a filare | <input type="checkbox"/> altro |

Note elementi:

RELAZIONI CON IL CONTESTO TERRITORIALE

Tipo di accesso: ☐ accesso indiretto ☐ accesso diretto da viabilità ☒ accesso tramite stradello

Contesto paesaggistico:

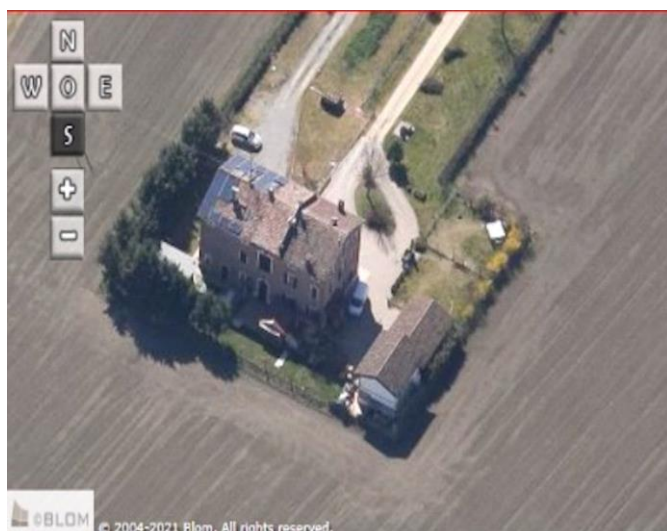
- | | |
|---|--|
| <input type="checkbox"/> appartenenza ad agglomerato rurale | <input type="checkbox"/> prossimità a territorio urbanizzato |
| <input checked="" type="checkbox"/> insediamento isolato | <input type="checkbox"/> prossimità ad infrastrutture |
| <input type="checkbox"/> prossimità ad area produttiva | <input type="checkbox"/> prossimità a corso d'acqua |

Criticità ambientali: assenti

NOTE

DOCUMENTAZIONE FOTOGRAFICA

Foto anno 2019



Comune di Modena

CENSIMENTO PATRIMONIO EDILIZIO IN ZONA EXTRAURBANA

SCHEDA ANALITICA EDIFICIO

Codice nucleo: 35_56dr

Categoria nucleo: vocati alla trasformazione

Codice edificio: 2272

LOCALIZZAZIONE

Indirizzo: STRADA BATTAGLIA

Numero civico: 185

Riferimenti catastali: Foglio: 35

Mappale: 56

FUNZIONE

Funzione principale: residenza

Funzione secondaria: ---

Stato di utilizzazione: in uso

☐ Edificio produttivo agricolo dismesso

CARATTERISTICHE DELL'EDIFICIO

Numero di piani: 3

Numero di alloggi: 2

Superficie abitazione (mq): 230

Superficie altre funzioni (mq): 0

Epoca di costruzione: dal 1901 al 1945

Tipologia edilizia storica: **edificio a porta morta**

Coerenza con l'impianto storico originario ☒

Integrità tipologica: originaria

Tipo di alterazione:

Stato di conservazione: buono

Vincolo Monumentale D.Lgs. 42/2004: non presente

Categoria di intervento da PSC/RUE 2016: Riqualificazione e ricomposizione tipologica

Codice Scheda censimento 1985: 035056

VALUTAZIONE

☒ Valore testimoniale

☐ Valore architettonico

NOTE

DOCUMENTAZIONE FOTOGRAFICA

Foto censimento 1985/1987



Foto censimento 2017/2020



CENSIMENTO PATRIMONIO EDILIZIO IN ZONA EXTRAURBANA 2020

Codice nucleo: 36_19dr

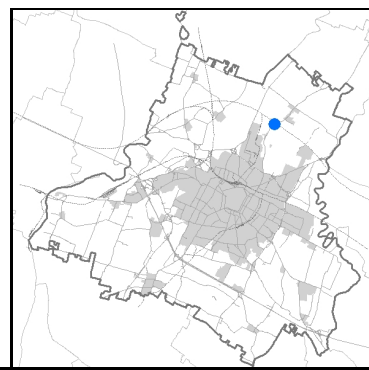


Foto aerea 2019 - C.G.R. s.p.a. Parma scala 1:5000





Foto aerea 2019 scala 1:2000



Estratto di mappa 2019 scala 1:2000



Comune di Modena

Codice nucleo: 36_19dr

Categoria: vocati alla trasformazione

residenza

nucleo recuperato

LOCALIZZAZIONE

Indirizzo: STRADA ALBARETO

Numero civico: 537

Riferimenti catastali: Foglio: 36

Mappale: 19

FUNZIONI

- | | | | |
|---|--|---|---|
| <input checked="" type="checkbox"/> Residenza | <input checked="" type="checkbox"/> Deposito | <input type="checkbox"/> Allevamento | <input type="checkbox"/> Centro Aziendale |
| <input type="checkbox"/> Serra/vivaio | <input type="checkbox"/> Agriturismo | <input type="checkbox"/> Maneggio | <input type="checkbox"/> Impianto di trasformazione |
| <input type="checkbox"/> Altre attività econom. | <input type="checkbox"/> Fattoria didattica | <input type="checkbox"/> Imp. tecnologico | <input type="checkbox"/> Attività agricola residua |

Note:

Edifici destinati prevalentemente a residenza (B)

DESCRIZIONE DELL'IMPIANTO INSEDIATIVO

Impianto storico

Numero edifici: 10

Numero edifici oggetto di indagine: 3

- ☐ Vincolo Monumentale D.Lgs. 42/2004
- ☒ Vincolo Giardino di notevole interesse **ALB066**
- ☐ Presenza di edifici estranei all'impianto -

Assetto morfologico: corte chiusa

Elementi componenti presenti:

- | | | | |
|--|--|--|--|
| <input checked="" type="checkbox"/> recinzione | <input checked="" type="checkbox"/> manufatto funzionale | <input type="checkbox"/> albero singolo | <input checked="" type="checkbox"/> alberatura a macchia |
| <input checked="" type="checkbox"/> pavimentazione | <input checked="" type="checkbox"/> siepe | <input type="checkbox"/> alberatura a filare | <input type="checkbox"/> altro |

Note elementi:

RELAZIONI CON IL CONTESTO TERRITORIALE

Tipo di accesso: ☐ accesso indiretto ☐ accesso diretto da viabilità ☒ accesso tramite stradello

Contesto paesaggistico:

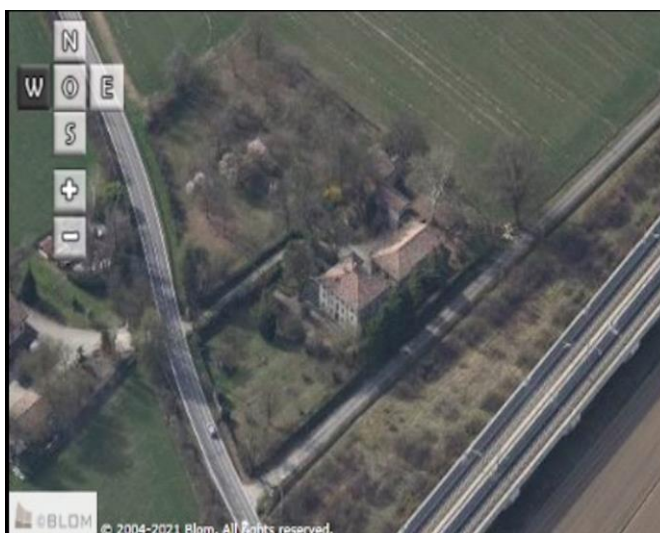

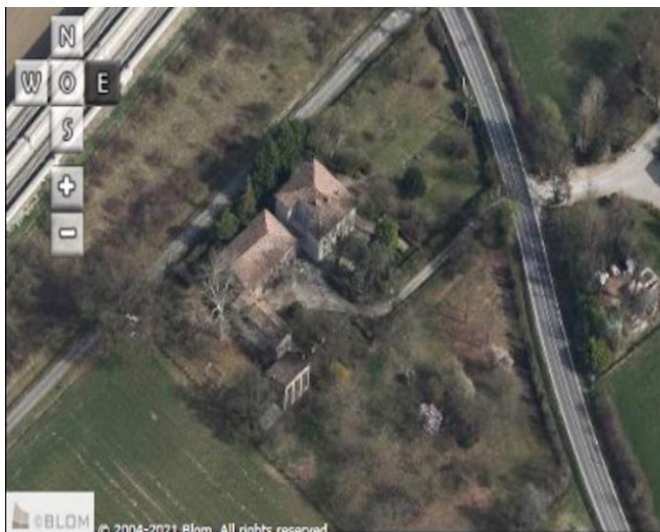
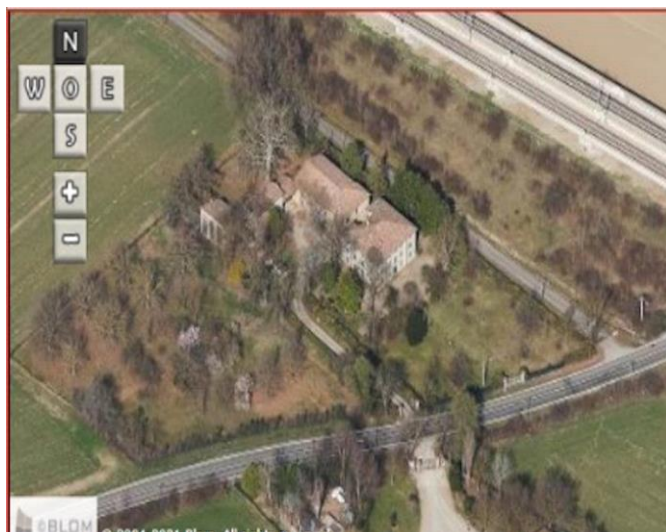
- | | |
|---|--|
| <input type="checkbox"/> appartenenza ad agglomerato rurale | <input type="checkbox"/> prossimità a territorio urbanizzato |
| <input checked="" type="checkbox"/> insediamento isolato | <input type="checkbox"/> prossimità ad infrastrutture |
| <input type="checkbox"/> prossimità ad area produttiva | <input type="checkbox"/> prossimità a corso d'acqua |

Criticità ambientali: assenti

NOTE

DOCUMENTAZIONE FOTOGRAFICA

Foto anno 2019



Comune di Modena

CENSIMENTO PATRIMONIO EDILIZIO IN ZONA EXTRAURBANA

SCHEDA ANALITICA EDIFICIO

Codice nucleo: 36_19dr

Categoria nucleo: vocati alla trasformazione

Codice edificio: 2298

LOCALIZZAZIONE

Indirizzo: STRADA ALBARETO

Numero civico: 539

Riferimenti catastali: Foglio: 36

Mappale: 28

FUNZIONE

Funzione principale: residenza

Funzione secondaria: ---

Stato di utilizzazione: in uso

☐ Edificio produttivo agricolo dismesso

CARATTERISTICHE DELL'EDIFICIO

Numero di piani: 3

Numero di alloggi: 1

Superficie abitazione (mq): 212

Superficie altre funzioni (mq): 0

Epoca di costruzione: dal 1801 al 1900

Tipologia edilizia storica: **casa padronale**

Coerenza con l'impianto storico originario ☒

Integrità tipologica: originaria

Tipo di alterazione:

Stato di conservazione: buono

Vincolo Monumentale D.Lgs. 42/2004: non presente

Categoria di intervento da PSC/RUE 2016: Restauro e risanamento conservativo

Codice Scheda censimento 1985: 036028

VALUTAZIONE

☒ Valore testimoniale

☐ Valore architettonico

NOTE

DOCUMENTAZIONE FOTOGRAFICA

Foto censimento 1985/1987



Foto censimento 2017/2020



Comune di Modena

CENSIMENTO PATRIMONIO EDILIZIO IN ZONA EXTRAURBANA

SCHEDA ANALITICA EDIFICIO

Codice nucleo: 36_19dr

Categoria nucleo: vocati alla trasformazione

Codice edificio: 2300

LOCALIZZAZIONE

Indirizzo: STRADA ALBARETO

Numero civico: 537

Riferimenti catastali: Foglio: 36

Mappale: 19

FUNZIONE

Funzione principale: residenza

Funzione secondaria: ---

Stato di utilizzazione: in uso

☐ Edificio produttivo agricolo dismesso

CARATTERISTICHE DELL'EDIFICIO

Numero di piani: 2

Numero di alloggi: 1

Superficie abitazione (mq): 319

Superficie altre funzioni (mq): 0

Epoca di costruzione: fino al 1800

Tipologia edilizia storica: **edificio a porta morta**

Coerenza con l'impianto storico originario ☒

Integrità tipologica: originaria

Tipo di alterazione:

Stato di conservazione: medio

Vincolo Monumentale D.Lgs. 42/2004: non presente

Categoria di intervento da PSC/RUE 2016: Restauro e risanamento conservativo

Codice Scheda censimento 1985: 036019

VALUTAZIONE

☒ Valore testimoniale

☐ Valore architettonico

NOTE

DOCUMENTAZIONE FOTOGRAFICA

Foto censimento 1985/1987



Foto censimento 2017/2020



Comune di Modena

CENSIMENTO PATRIMONIO EDILIZIO IN ZONA EXTRAURBANA

SCHEDA ANALITICA EDIFICIO

Codice nucleo: 36_19dr

Categoria nucleo: vocati alla trasformazione

Codice edificio: 2313

LOCALIZZAZIONE

Indirizzo: STRADA ALBARETO

Numero civico: 0

Riferimenti catastali: Foglio: 36

Mappale: 21

FUNZIONE

Funzione principale: deposito

Funzione secondaria: ---

Stato di utilizzazione: in uso

☐ Edificio produttivo agricolo dismesso

CARATTERISTICHE DELL'EDIFICIO

Numero di piani: 1

Numero di alloggi: 0

Superficie abitazione (mq): 0

Superficie altre funzioni (mq): 62

Epoca di costruzione: dal 1901 al 1945

Tipologia edilizia storica: **stalla e fienile**

Coerenza con l'impianto storico originario ☒

Integrità tipologica: originaria

Tipo di alterazione:

Stato di conservazione: scarso

Vincolo Monumentale D.Lgs. 42/2004: non presente

Categoria di intervento da PSC/RUE 2016: Riqualificazione e ricomposizione tipologica

Codice Scheda censimento 1985: 036021

VALUTAZIONE

☒ Valore testimoniale

☐ Valore architettonico

NOTE

DOCUMENTAZIONE FOTOGRAFICA

Foto censimento 1985/1987




Foto censimento 2017/2020



CENSIMENTO PATRIMONIO EDILIZIO IN ZONA EXTRAURBANA 2020

Codice nucleo: **36_39dr**

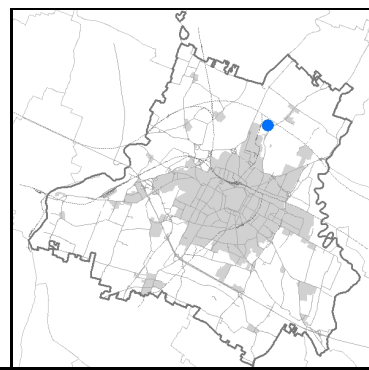


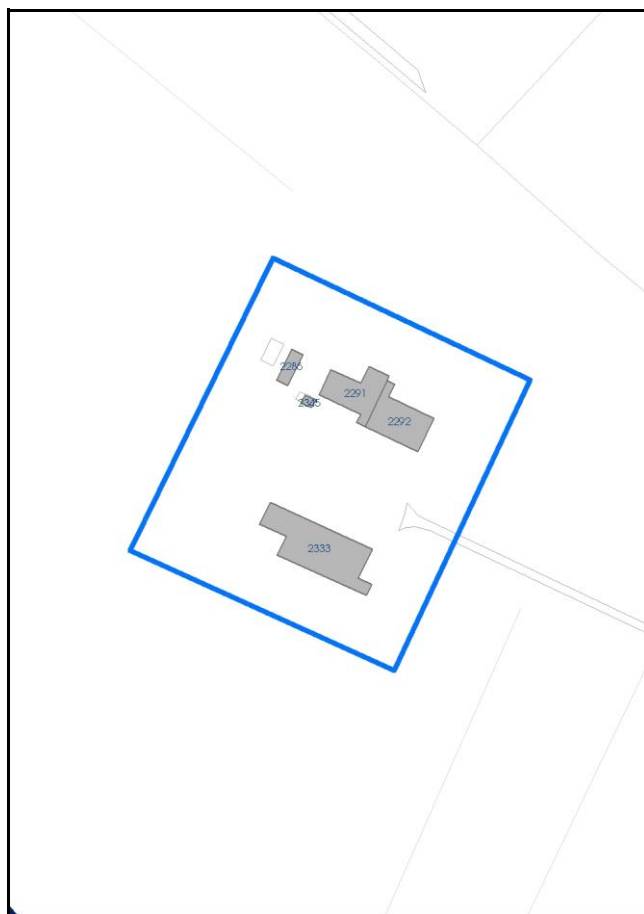
Foto aerea 2019 - C.G.R. s.p.a. Parma scala 1:5000



Foto aerea 2019 scala 1:2000



Estratto di mappa 2019 scala 1:2000



Comune di Modena

Codice nucleo: 36_39dr

Categoria: vocati alla trasformazione

residenza

nucleo recuperato

LOCALIZZAZIONE

Indirizzo: STRADA ALBARETO

Numero civico: 521

Riferimenti catastali: Foglio: 36

Mappale: 39

FUNZIONI

- | | | | |
|---|--|---|---|
| <input checked="" type="checkbox"/> Residenza | <input checked="" type="checkbox"/> Deposito | <input type="checkbox"/> Allevamento | <input type="checkbox"/> Centro Aziendale |
| <input type="checkbox"/> Serra/vivaio | <input type="checkbox"/> Agriturismo | <input type="checkbox"/> Maneggio | <input type="checkbox"/> Impianto di trasformazione |
| <input type="checkbox"/> Altre attività econom. | <input type="checkbox"/> Fattoria didattica | <input type="checkbox"/> Imp. tecnologico | <input type="checkbox"/> Attività agricola residua |

Note:

Edifici destinati prevalentemente a residenza (B)

DESCRIZIONE DELL'IMPIANTO INSEDIATIVO

Impianto storico

Numero edifici: 5

Numero edifici oggetto di indagine: 2

- ☐ Vincolo Monumentale D.Lgs. 42/2004
- ☐ Vincolo Giardino di notevole interesse
- ☒ Presenza di edifici estranei all'impianto -

Assetto morfologico: corte aperta

Elementi componenti presenti:

- | | | | |
|---|--|--|--|
| <input type="checkbox"/> recinzione | <input checked="" type="checkbox"/> manufatto funzionale | <input type="checkbox"/> albero singolo | <input checked="" type="checkbox"/> alberatura a macchia |
| <input type="checkbox"/> pavimentazione | <input type="checkbox"/> siepe | <input type="checkbox"/> alberatura a filare | <input type="checkbox"/> altro |

Note elementi:

RELAZIONI CON IL CONTESTO TERRITORIALE

Tipo di accesso: ☒ accesso indiretto ☐ accesso diretto da viabilità ☒ accesso tramite stradello

Contesto paesaggistico:

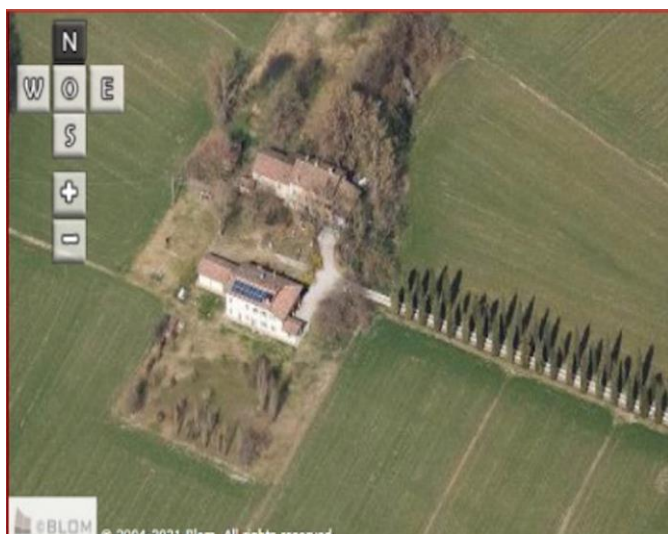
- | | |
|---|--|
| <input type="checkbox"/> appartenenza ad agglomerato rurale | <input type="checkbox"/> prossimità a territorio urbanizzato |
| <input checked="" type="checkbox"/> insediamento isolato | <input type="checkbox"/> prossimità ad infrastrutture |
| <input type="checkbox"/> prossimità ad area produttiva | <input checked="" type="checkbox"/> prossimità a corso d'acqua |

Criticità ambientali: assenti

NOTE

DOCUMENTAZIONE FOTOGRAFICA

Foto anno 2019



Comune di Modena

CENSIMENTO PATRIMONIO EDILIZIO IN ZONA EXTRAURBANA

SCHEDA ANALITICA EDIFICIO

Codice nucleo: 36_39dr

Categoria nucleo: vocati alla trasformazione

Codice edificio: 2292

LOCALIZZAZIONE

Indirizzo: STRADA ALBARETO

Numero civico: 521

Riferimenti catastali: Foglio: 36

Mappale: 38

FUNZIONE

Funzione principale: residenza

Funzione secondaria: ---

Stato di utilizzazione: in uso

☐ Edificio produttivo agricolo dismesso

CARATTERISTICHE DELL'EDIFICIO

Numero di piani: 3

Numero di alloggi: 1

Superficie abitazione (mq): 159

Superficie altre funzioni (mq): 0

Epoca di costruzione: dal 1801 al 1900

Tipologia edilizia storica: **bassocomodo**

Coerenza con l'impianto storico originario ☒

Integrità tipologica: originaria

Tipo di alterazione:

Stato di conservazione: buono

Vincolo Monumentale D.Lgs. 42/2004: non presente

Categoria di intervento da PSC/RUE 2016: Riqualificazione e ricomposizione tipologica

Codice Scheda censimento 1985: 036038

VALUTAZIONE

☒ Valore testimoniale

☐ Valore architettonico

NOTE

DOCUMENTAZIONE FOTOGRAFICA

Foto censimento 1985/1987



Foto censimento 2017/2020



Comune di Modena

CENSIMENTO PATRIMONIO EDILIZIO IN ZONA EXTRAURBANA

SCHEDA ANALITICA EDIFICIO

Codice nucleo: 36_39dr

Categoria nucleo: vocati alla trasformazione

Codice edificio: 2333

LOCALIZZAZIONE

Indirizzo: STRADA ALBARETO

Numero civico: 521

Riferimenti catastali: Foglio: 36

Mappale: 39

FUNZIONE

Funzione principale: residenza

Funzione secondaria: deposito

Stato di utilizzazione: in uso

☐ Edificio produttivo agricolo dismesso

CARATTERISTICHE DELL'EDIFICIO

Numero di piani: 2

Numero di alloggi: 2

Superficie abitazione (mq): 322

Superficie altre funzioni (mq): 0

Epoca di costruzione: fino al 1800

Tipologia edilizia storica: **bassocomodo**

Coerenza con l'impianto storico originario ☒

Integrità tipologica: originaria

Tipo di alterazione:

Stato di conservazione: buono

Vincolo Monumentale D.Lgs. 42/2004: non presente

Categoria di intervento da PSC/RUE 2016: Riqualificazione e ricomposizione tipologica

Codice Scheda censimento 1985: 036039

VALUTAZIONE

☒ Valore testimoniale

☐ Valore architettonico

NOTE

DOCUMENTAZIONE FOTOGRAFICA

Foto censimento 1985/1987



Foto censimento 2017/2020



CENSIMENTO PATRIMONIO EDILIZIO IN ZONA EXTRAURBANA 2020

Codice nucleo: 37_9dr

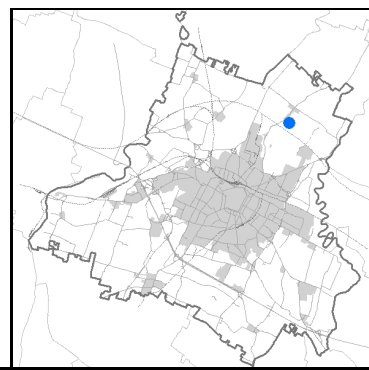


Foto aerea 2019 - C.G.R. s.p.a. Parma scala 1:5000

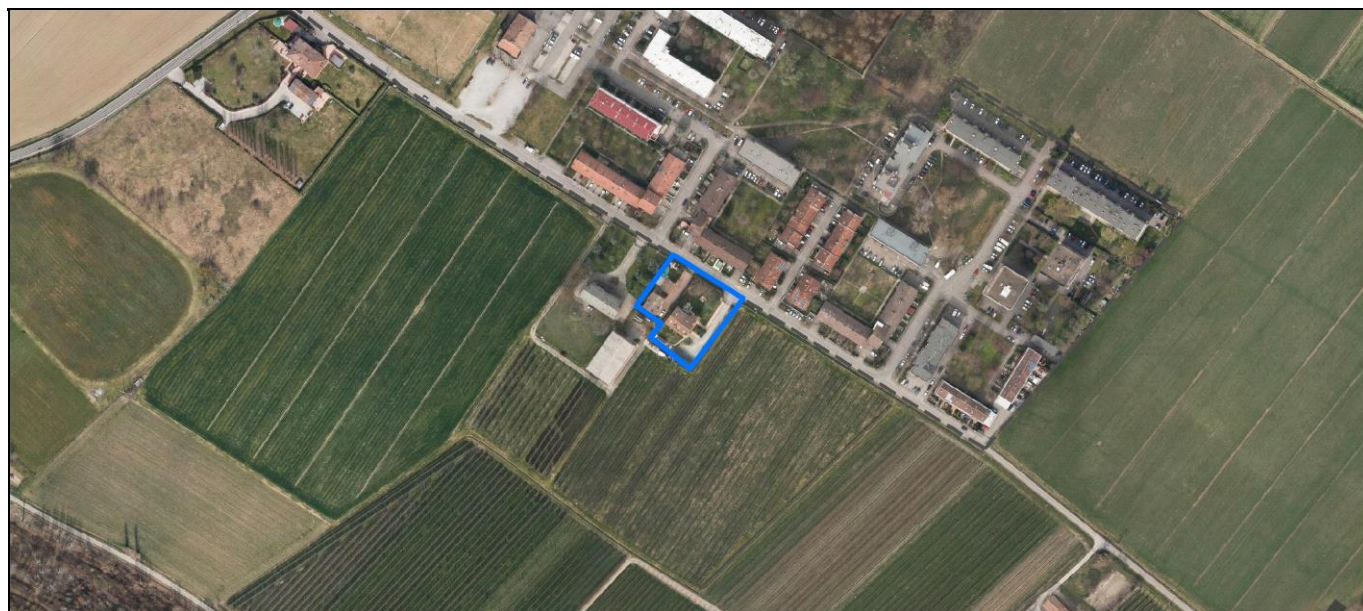
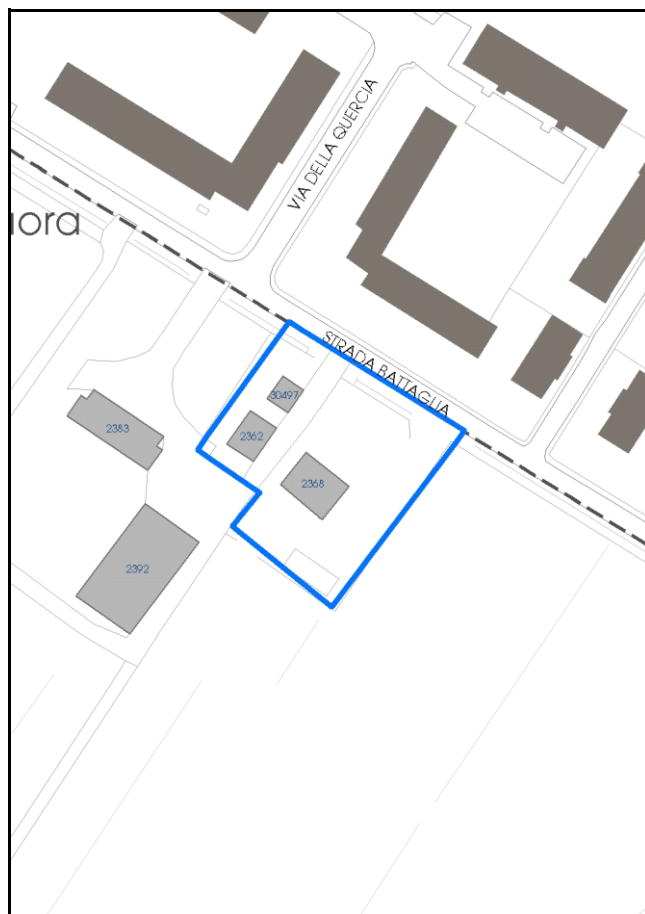


Foto aerea 2019 scala 1:2000



Estratto di mappa 2019 scala 1:2000



Comune di Modena

Codice nucleo: 37_9dr

Categoria: vocati alla trasformazione

residenza

nucleo recuperato

LOCALIZZAZIONE

Indirizzo: STRADA BATTAGLIA

Numero civico: 112-116

Riferimenti catastali: Foglio: 37

Mappale: 9

FUNZIONI

- | | | | |
|---|---|---|---|
| <input checked="" type="checkbox"/> Residenza | <input type="checkbox"/> Deposito | <input type="checkbox"/> Allevamento | <input type="checkbox"/> Centro Aziendale |
| <input type="checkbox"/> Serra/vivaio | <input type="checkbox"/> Agriturismo | <input type="checkbox"/> Maneggio | <input type="checkbox"/> Impianto di trasformazione |
| <input type="checkbox"/> Altre attività econom. | <input type="checkbox"/> Fattoria didattica | <input type="checkbox"/> Imp. tecnologico | <input type="checkbox"/> Attività agricola residua |

Note:

Edifici destinati prevalentemente a residenza (B)

DESCRIZIONE DELL'IMPIANTO INSEDIATIVO

Impianto storico

Numero edifici: 3

Numero edifici oggetto di indagine: 2

- ☐ Vincolo Monumentale D.Lgs. 42/2004
- ☐ Vincolo Giardino di notevole interesse
- ☐ Presenza di edifici estranei all'impianto -

Assetto morfologico: corte aperta

Elementi componenti presenti:

- | | | | |
|--|---|--|---|
| <input checked="" type="checkbox"/> recinzione | <input type="checkbox"/> manufatto funzionale | <input checked="" type="checkbox"/> albero singolo | <input type="checkbox"/> alberatura a macchia |
| <input checked="" type="checkbox"/> pavimentazione | <input checked="" type="checkbox"/> siepe | <input type="checkbox"/> alberatura a filare | <input type="checkbox"/> altro |

Note elementi:

RELAZIONI CON IL CONTESTO TERRITORIALE

Tipo di accesso: ☒ accesso indiretto ☒ accesso diretto da viabilità ☒ accesso tramite stradello

Contesto paesaggistico:

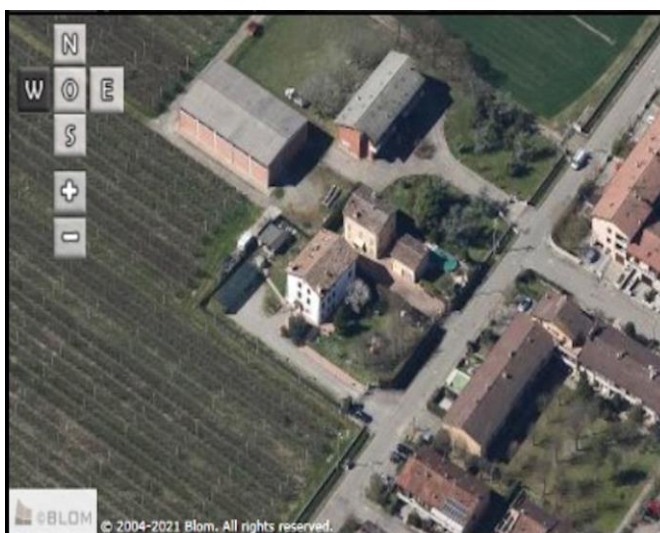

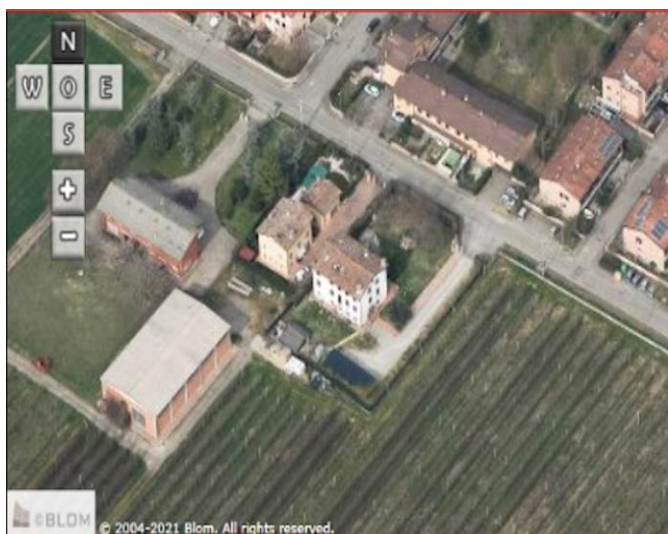
- | | |
|---|---|
| <input type="checkbox"/> appartenenza ad agglomerato rurale | <input checked="" type="checkbox"/> prossimità a territorio urbanizzato |
| <input type="checkbox"/> insediamento isolato | <input type="checkbox"/> prossimità ad infrastrutture |
| <input type="checkbox"/> prossimità ad area produttiva | <input type="checkbox"/> prossimità a corso d'acqua |

Criticità ambientali: assenti

NOTE

DOCUMENTAZIONE FOTOGRAFICA

Foto anno 2019



Comune di Modena

CENSIMENTO PATRIMONIO EDILIZIO IN ZONA EXTRAURBANA

SCHEMA ANALITICA EDIFICIO

Codice nucleo: 37_9dr

Categoria nucleo: vocati alla trasformazione

Codice edificio: 2362

LOCALIZZAZIONE

Indirizzo: STRADA BATTAGLIA

Numero civico: 0

Riferimenti catastali: Foglio: 37

Mappale: 8

FUNZIONE

Funzione principale: residenza

Funzione secondaria: ---

Stato di utilizzazione: in uso

☐ Edificio produttivo agricolo dismesso

CARATTERISTICHE DELL'EDIFICIO

Numero di piani: 2

Numero di alloggi: 1

Superficie abitazione (mq): 90

Superficie altre funzioni (mq): 0

Epoca di costruzione: dal 1801 al 1900

Tipologia edilizia storica: **casa colonica**

Coerenza con l'impianto storico originario ☒

Integrità tipologica: originaria

Tipo di alterazione:

Stato di conservazione: buono

Vincolo Monumentale D.Lgs. 42/2004: non presente

Categoria di intervento da PSC/RUE 2016: Riqualificazione e ricomposizione tipologica

Codice Scheda censimento 1985: 037008

VALUTAZIONE

☒ Valore testimoniale

☐ Valore architettonico

NOTE

DOCUMENTAZIONE FOTOGRAFICA

Foto censimento 1985/1987



Foto censimento 2017/2020



Comune di Modena

CENSIMENTO PATRIMONIO EDILIZIO IN ZONA EXTRAURBANA

SCHEDA ANALITICA EDIFICIO

Codice nucleo: 37_9dr

Categoria nucleo: vocati alla trasformazione

Codice edificio: 2368

LOCALIZZAZIONE

Indirizzo: STRADA BATTAGLIA

Numero civico: 0

Riferimenti catastali: Foglio: 37

Mappale: 9

FUNZIONE

Funzione principale: residenza

Funzione secondaria: ---

Stato di utilizzazione: in uso

☐ Edificio produttivo agricolo dismesso

CARATTERISTICHE DELL'EDIFICIO

Numero di piani: 3

Numero di alloggi: 2

Superficie abitazione (mq): 160

Superficie altre funzioni (mq): 0

Epoca di costruzione: dal 1801 al 1900

Tipologia edilizia storica: **casa padronale**

Coerenza con l'impianto storico originario ☒

Integrità tipologica: originaria

Tipo di alterazione:

Stato di conservazione: buono

Vincolo Monumentale D.Lgs. 42/2004: non presente

Categoria di intervento da PSC/RUE 2016: Riqualificazione e ricomposizione tipologica

Codice Scheda censimento 1985: 037009

VALUTAZIONE

☒ Valore testimoniale

☐ Valore architettonico

NOTE

DOCUMENTAZIONE FOTOGRAFICA

Foto censimento 1985/1987



Foto censimento 2017/2020



CENSIMENTO PATRIMONIO EDILIZIO IN ZONA EXTRAURBANA 2020

Codice nucleo: 37_40dr

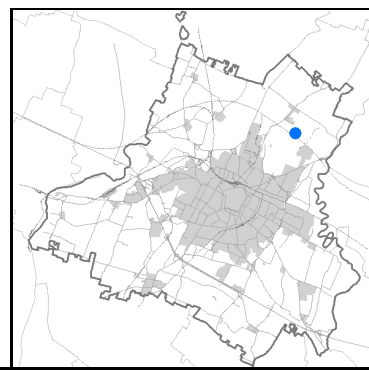


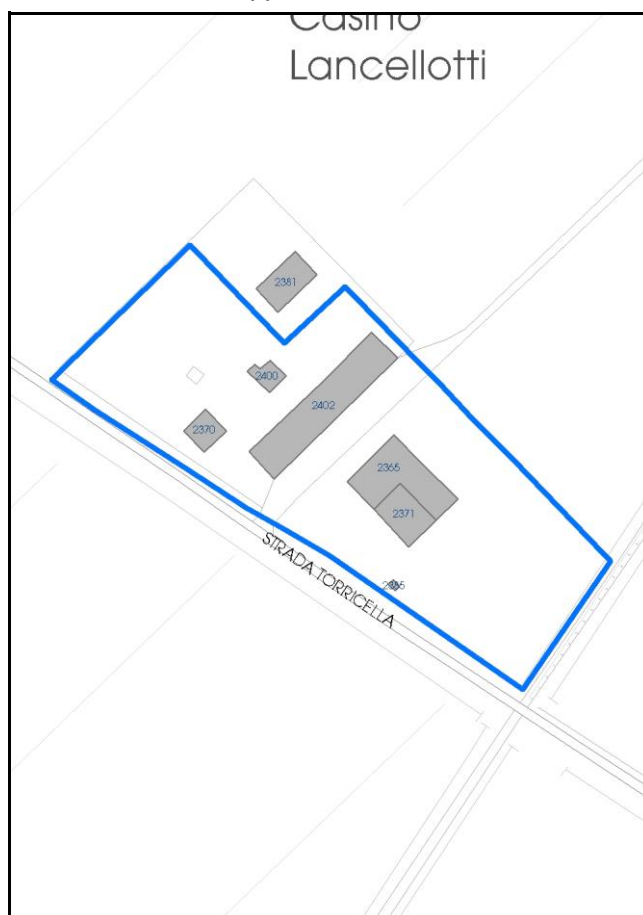
Foto aerea 2019 - C.G.R. s.p.a. Parma scala 1:5000



Foto aerea 2019 scala 1:2000



Estratto di mappa 2019 scala 1:2000



Categoria: vocati alla trasformazione

residenza

nucleo recuperato

LOCALIZZAZIONE

Indirizzo: STRADA BATTAGLIA

Numero civico: 39

Riferimenti catastali: Foglio: 37

Mappale: 40

FUNZIONI

- | | | | |
|---|---|---|---|
| <input checked="" type="checkbox"/> Residenza | <input type="checkbox"/> Deposito | <input type="checkbox"/> Allevamento | <input type="checkbox"/> Centro Aziendale |
| <input type="checkbox"/> Serra/vivaio | <input checked="" type="checkbox"/> Agriturismo | <input type="checkbox"/> Maneggio | <input type="checkbox"/> Impianto di trasformazione |
| <input type="checkbox"/> Altre attività econom. | <input type="checkbox"/> Fattoria didattica | <input type="checkbox"/> Imp. tecnologico | <input type="checkbox"/> Attività agricola residua |

Note:

Edifici destinati prevalentemente a residenza (B)

DESCRIZIONE DELL'IMPIANTO INSEDIATIVO

Impianto storico

Numero edifici: 6

Numero edifici oggetto di indagine: 4

- ☐ Vincolo Monumentale D.Lgs. 42/2004
- ☒ Vincolo Giardino di notevole interesse **ALB067**
- ☒ Presenza di edifici estranei all'impianto -

Assetto morfologico: corte aperta

Elementi componenti presenti:

- | | | | |
|--|---|---|--|
| <input checked="" type="checkbox"/> recinzione | <input type="checkbox"/> manufatto funzionale | <input type="checkbox"/> albero singolo | <input checked="" type="checkbox"/> alberatura a macchia |
| <input checked="" type="checkbox"/> pavimentazione | <input checked="" type="checkbox"/> siepe | <input checked="" type="checkbox"/> alberatura a filare | <input type="checkbox"/> altro |

Note elementi:

RELAZIONI CON IL CONTESTO TERRITORIALETipo di accesso: ☒ accesso indiretto ☒ accesso diretto da viabilità ☒ accesso tramite stradello

Contesto paesaggistico:

- | | |
|---|--|
| <input type="checkbox"/> appartenenza ad agglomerato rurale | <input type="checkbox"/> prossimità a territorio urbanizzato |
| <input checked="" type="checkbox"/> insediamento isolato | <input type="checkbox"/> prossimità ad infrastrutture |
| <input type="checkbox"/> prossimità ad area produttiva | <input type="checkbox"/> prossimità a corso d'acqua |

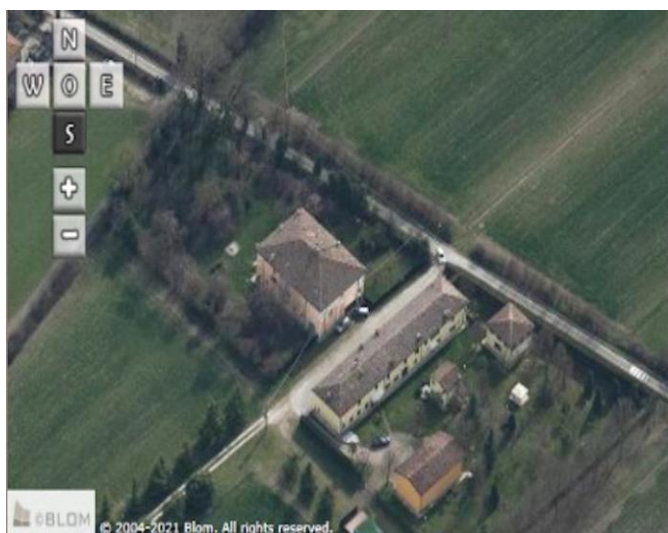
Criticità ambientali: assenti

NOTE

Il giardino di notevole interesse occupa solo una parte del nucleo.

DOCUMENTAZIONE FOTOGRAFICA

Foto anno 2019



Comune di Modena

CENSIMENTO PATRIMONIO EDILIZIO IN ZONA EXTRAURBANA

SCHEDA ANALITICA EDIFICIO

Codice nucleo: 37_40dr

Categoria nucleo: vocati alla trasformazione

Codice edificio: 2365

LOCALIZZAZIONE

Indirizzo: STRADA BATTAGLIA

Numero civico: 150

Riferimenti catastali: Foglio: 37

Mappale: 43

FUNZIONE

Funzione principale: residenza

Funzione secondaria: agriturismo o B&B

Stato di utilizzazione: in uso

☐ Edificio produttivo agricolo dismesso

CARATTERISTICHE DELL'EDIFICIO

Numero di piani: 3

Numero di alloggi: 99

Superficie abitazione (mq): 287

Superficie altre funzioni (mq): 0

Epoca di costruzione: dal 1801 al 1900

Tipologia edilizia storica: **casa padronale**

Coerenza con l'impianto storico originario ☒

Integrità tipologica: originaria

Tipo di alterazione:

Stato di conservazione: buono

Vincolo Monumentale D.Lgs. 42/2004: non presente

Categoria di intervento da PSC/RUE 2016: Restauro e risanamento conservativo

Codice Scheda censimento 1985: 037043

VALUTAZIONE

☒ Valore testimoniale

☐ Valore architettonico

NOTE

DOCUMENTAZIONE FOTOGRAFICA

Foto censimento 1985/1987



Foto censimento 2017/2020



Comune di Modena

CENSIMENTO PATRIMONIO EDILIZIO IN ZONA EXTRAURBANA

SCHEDA ANALITICA EDIFICIO

Codice nucleo: 37_40dr

Categoria nucleo: vocati alla trasformazione

Codice edificio: 2370

LOCALIZZAZIONE

Indirizzo: STRADA BATTAGLIA

Numero civico: 150

Riferimenti catastali: Foglio: 37

Mappale: 40

FUNZIONE

Funzione principale: deposito

Funzione secondaria: ---

Stato di utilizzazione: in uso

☐ Edificio produttivo agricolo dismesso

CARATTERISTICHE DELL'EDIFICIO

Numero di piani: 2

Numero di alloggi: 1

Superficie abitazione (mq): 0

Superficie altre funzioni (mq): 65

Epoca di costruzione: dal 1801 al 1900

Tipologia edilizia storica: **caseificio**

Coerenza con l'impianto storico originario ☒

Integrità tipologica: originaria

Tipo di alterazione:

Stato di conservazione: buono

Vincolo Monumentale D.Lgs. 42/2004: non presente

Categoria di intervento da PSC/RUE 2016: Restauro e risanamento conservativo

Codice Scheda censimento 1985: 037041

VALUTAZIONE

☒ Valore testimoniale

☐ Valore architettonico

NOTE

DOCUMENTAZIONE FOTOGRAFICA

Foto censimento 1985/1987



Foto censimento 2017/2020



Comune di Modena

CENSIMENTO PATRIMONIO EDILIZIO IN ZONA EXTRAURBANA

SCHEDA ANALITICA EDIFICIO

Codice nucleo: 37_40dr

Categoria nucleo: vocati alla trasformazione

Codice edificio: 2371

LOCALIZZAZIONE

Indirizzo: STRADA BATTAGLIA

Numero civico: 150

Riferimenti catastali: Foglio: 37

Mappale: 44

FUNZIONE

Funzione principale: residenza

Funzione secondaria: agriturismo o B&B

Stato di utilizzazione: in uso

☐ Edificio produttivo agricolo dismesso

CARATTERISTICHE DELL'EDIFICIO

Numero di piani: 3

Numero di alloggi: 1

Superficie abitazione (mq): 134

Superficie altre funzioni (mq): 0

Epoca di costruzione: dal 1801 al 1900

Tipologia edilizia storica: **casa padronale**

Coerenza con l'impianto storico originario ☒

Integrità tipologica: originaria

Tipo di alterazione:

Stato di conservazione: buono

Vincolo Monumentale D.Lgs. 42/2004: non presente

Categoria di intervento da PSC/RUE 2016: Restauro e risanamento conservativo

Codice Scheda censimento 1985: 037044

VALUTAZIONE

☒ Valore testimoniale

☐ Valore architettonico

NOTE

DOCUMENTAZIONE FOTOGRAFICA

Foto censimento 1985/1987



Foto censimento 2017/2020



Comune di Modena

CENSIMENTO PATRIMONIO EDILIZIO IN ZONA EXTRAURBANA

SCHEDA ANALITICA EDIFICIO

Codice nucleo: 37_40dr

Categoria nucleo: vocati alla trasformazione

Codice edificio: 2402

LOCALIZZAZIONE

Indirizzo: STRADA BATTAGLIA

Numero civico: 150

Riferimenti catastali: Foglio: 37

Mappale: 40

FUNZIONE

Funzione principale: residenza

Funzione secondaria: ---

Stato di utilizzazione: in uso

☐ Edificio produttivo agricolo dismesso

CARATTERISTICHE DELL'EDIFICIO

Numero di piani: 2

Numero di alloggi: 3

Superficie abitazione (mq): 439

Superficie altre funzioni (mq): 0

Epoca di costruzione: dal 1801 al 1900

Tipologia edilizia storica: **edificio a porta morta**

Coerenza con l'impianto storico originario ☒

Integrità tipologica: originaria

Tipo di alterazione:

Stato di conservazione: buono

Vincolo Monumentale D.Lgs. 42/2004: non presente

Categoria di intervento da PSC/RUE 2016: Restauro e risanamento conservativo

Codice Scheda censimento 1985: 037040

VALUTAZIONE

☒ Valore testimoniale

☐ Valore architettonico

NOTE

DOCUMENTAZIONE FOTOGRAFICA

Foto censimento 1985/1987



Foto censimento 2017/2020



CENSIMENTO PATRIMONIO EDILIZIO IN ZONA EXTRAURBANA 2020

Codice nucleo: **37_80dr**

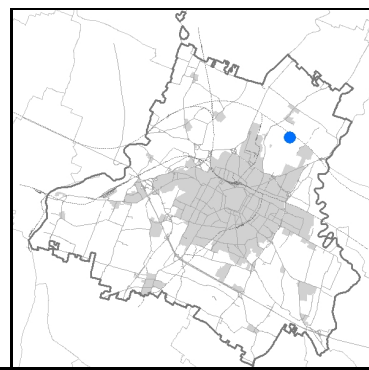


Foto aerea 2019 - C.G.R. s.p.a. Parma scala 1:5000




Foto aerea 2019 scala 1:2000



Estratto di mappa 2019 scala 1:2000



Categoria: vocati alla trasformazione

residenza

nucleo recuperato

LOCALIZZAZIONE

Indirizzo: STRADELLO TONI

Numero civico: 89

Riferimenti catastali: Foglio: 37

Mappale: 80

FUNZIONI

- | | | | |
|---|---|---|---|
| <input checked="" type="checkbox"/> Residenza | <input type="checkbox"/> Deposito | <input type="checkbox"/> Allevamento | <input type="checkbox"/> Centro Aziendale |
| <input type="checkbox"/> Serra/vivaio | <input type="checkbox"/> Agriturismo | <input type="checkbox"/> Maneggio | <input type="checkbox"/> Impianto di trasformazione |
| <input type="checkbox"/> Altre attività econom. | <input type="checkbox"/> Fattoria didattica | <input type="checkbox"/> Imp. tecnologico | <input type="checkbox"/> Attività agricola residua |

Note:

Edifici destinati prevalentemente a residenza (B)

DESCRIZIONE DELL'IMPIANTO INSEDIATIVO

Impianto storico

Numero edifici: 5

Numero edifici oggetto di indagine: 1

- ☐ Vincolo Monumentale D.Lgs. 42/2004
- ☐ Vincolo Giardino di notevole interesse
- ☐ Presenza di edifici estranei all'impianto -

Assetto morfologico: corte chiusa

Elementi componenti presenti:

- | | | | |
|--|---|--|--|
| <input checked="" type="checkbox"/> recinzione | <input type="checkbox"/> manufatto funzionale | <input type="checkbox"/> albero singolo | <input checked="" type="checkbox"/> alberatura a macchia |
| <input checked="" type="checkbox"/> pavimentazione | <input checked="" type="checkbox"/> siepe | <input type="checkbox"/> alberatura a filare | <input type="checkbox"/> altro |

Note elementi:

RELAZIONI CON IL CONTESTO TERRITORIALETipo di accesso: ☐ accesso indiretto ☒ accesso diretto da viabilità ☐ accesso tramite stradello

Contesto paesaggistico:

- | | |
|---|--|
| <input type="checkbox"/> appartenenza ad agglomerato rurale | <input type="checkbox"/> prossimità a territorio urbanizzato |
| <input checked="" type="checkbox"/> insediamento isolato | <input type="checkbox"/> prossimità ad infrastrutture |
| <input type="checkbox"/> prossimità ad area produttiva | <input type="checkbox"/> prossimità a corso d'acqua |

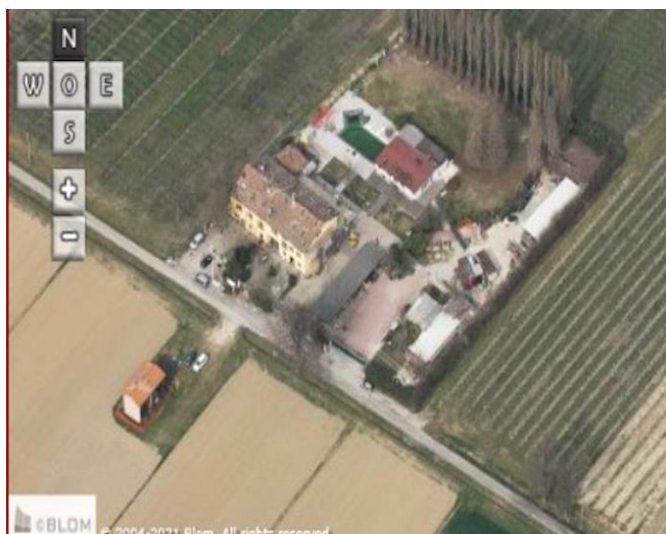
Criticità ambientali: assenti

NOTE

La disciplina PSC/POC/RUE esclude in parte l'edificio cod. 33505, privo di vincolo.

DOCUMENTAZIONE FOTOGRAFICA

Foto anno 2019



Comune di Modena

CENSIMENTO PATRIMONIO EDILIZIO IN ZONA EXTRAURBANA

SCHEDA ANALITICA EDIFICIO

Codice nucleo: 37_80dr

Categoria nucleo: vocati alla trasformazione

Codice edificio: 2376

LOCALIZZAZIONE

Indirizzo: STRADELLO TONI

Numero civico: 89

Riferimenti catastali: Foglio: 37

Mappale: 80

FUNZIONE

Funzione principale: residenza

Funzione secondaria: ---

Stato di utilizzazione: in uso

☐ Edificio produttivo agricolo dismesso

CARATTERISTICHE DELL'EDIFICIO

Numero di piani: 3

Numero di alloggi: 5

Superficie abitazione (mq): 285

Superficie altre funzioni (mq): 0

Epoca di costruzione: dal 1801 al 1900

Tipologia edilizia storica: **edificio a porta morta**

Coerenza con l'impianto storico originario ☒

Integrità tipologica: alterata

Tipo di alterazione: alterazione dell'involucro

Stato di conservazione: buono

Vincolo Monumentale D.Lgs. 42/2004: non presente

Categoria di intervento da PSC/RUE 2016: Riqualificazione e ricomposizione tipologica

Codice Scheda censimento 1985: 037080

VALUTAZIONE

☒ Valore testimoniale

☐ Valore architettonico

NOTE

DOCUMENTAZIONE FOTOGRAFICA

Foto censimento 1985/1987



Foto censimento 2017/2020



CENSIMENTO PATRIMONIO EDILIZIO IN ZONA EXTRAURBANA 2020

Codice nucleo: 37_255dr

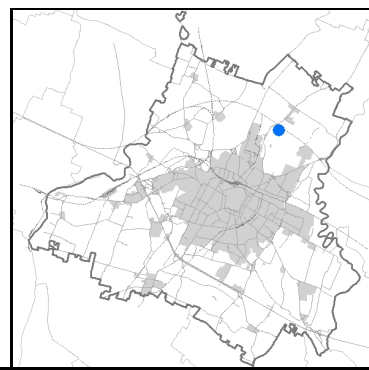


Foto aerea 2019 - C.G.R. s.p.a. Parma scala 1:5000


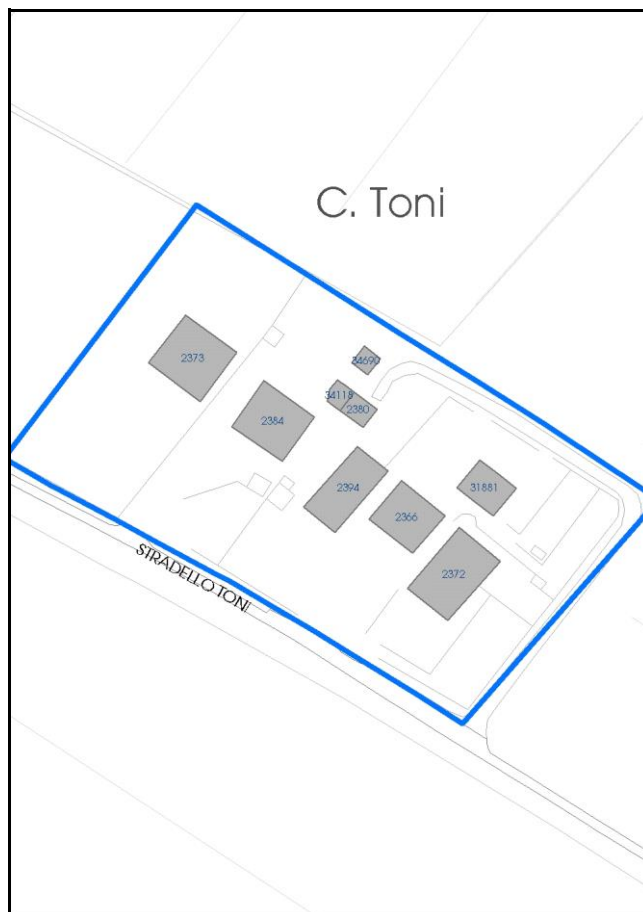


Foto aerea 2019 scala 1:2000



Estratto di mappa 2019 scala 1:2000



Comune di Modena

Codice nucleo: 37_255dr

Categoria: vocati alla trasformazione

residenza

nucleo recuperato

LOCALIZZAZIONE

Indirizzo: STRADELLO TONI

Numero civico: 35

Riferimenti catastali: Foglio: 37

Mappale: 255

FUNZIONI

- | | | | |
|---|--|---|---|
| <input checked="" type="checkbox"/> Residenza | <input checked="" type="checkbox"/> Deposito | <input type="checkbox"/> Allevamento | <input type="checkbox"/> Centro Aziendale |
| <input type="checkbox"/> Serra/vivaio | <input type="checkbox"/> Agriturismo | <input type="checkbox"/> Maneggio | <input type="checkbox"/> Impianto di trasformazione |
| <input type="checkbox"/> Altre attività econom. | <input type="checkbox"/> Fattoria didattica | <input type="checkbox"/> Imp. tecnologico | <input type="checkbox"/> Attività agricola residua |

Note:

Edifici destinati prevalentemente a residenza (B)

DESCRIZIONE DELL'IMPIANTO INSEDIATIVO

Impianto storico

Numero edifici: 9

Numero edifici oggetto di indagine: 7

- ☐ Vincolo Monumentale D.Lgs. 42/2004
- ☐ Vincolo Giardino di notevole interesse
- ☐ Presenza di edifici estranei all'impianto -

Assetto morfologico: corte aperta

Elementi componenti presenti:

- | | | | |
|--|--|---|---|
| <input checked="" type="checkbox"/> recinzione | <input checked="" type="checkbox"/> manufatto funzionale | <input checked="" type="checkbox"/> albero singolo | <input type="checkbox"/> alberatura a macchia |
| <input checked="" type="checkbox"/> pavimentazione | <input checked="" type="checkbox"/> siepe | <input checked="" type="checkbox"/> alberatura a filare | <input type="checkbox"/> altro |

Note elementi:

RELAZIONI CON IL CONTESTO TERRITORIALE

Tipo di accesso: ☐ accesso indiretto ☒ accesso diretto da viabilità ☒ accesso tramite stradello

Contesto paesaggistico:

- | | |
|---|--|
| <input type="checkbox"/> appartenenza ad agglomerato rurale | <input type="checkbox"/> prossimità a territorio urbanizzato |
| <input checked="" type="checkbox"/> insediamento isolato | <input type="checkbox"/> prossimità ad infrastrutture |
| <input checked="" type="checkbox"/> prossimità ad area produttiva | <input type="checkbox"/> prossimità a corso d'acqua |

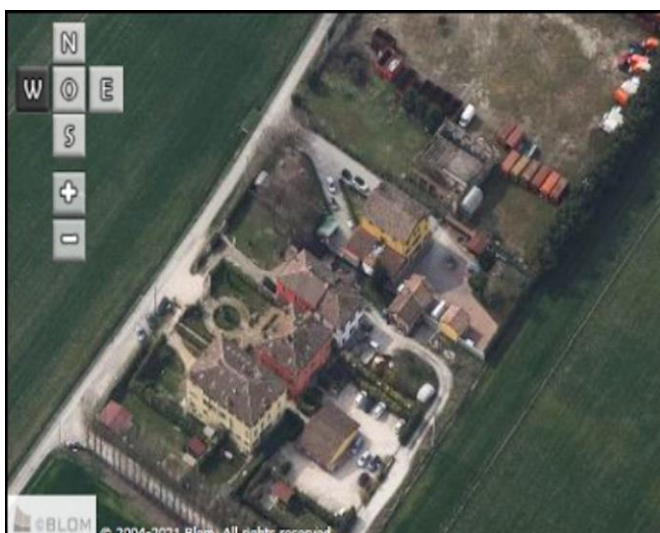
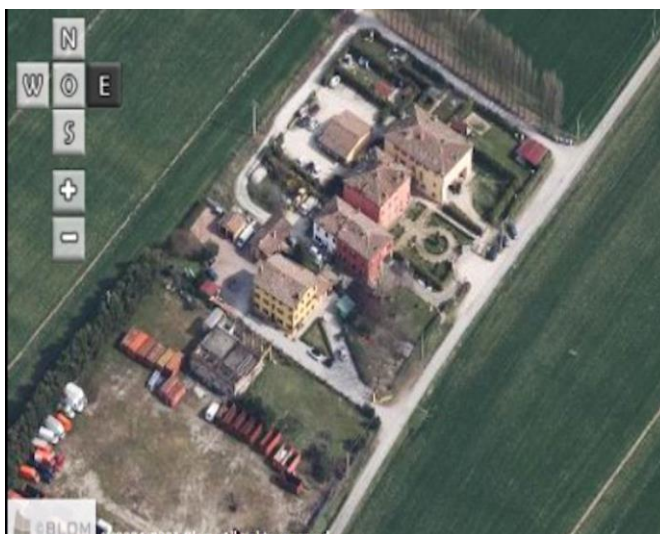
Criticità ambientali: fonti esterne

vicinanza tessuto produttivo

NOTE

DOCUMENTAZIONE FOTOGRAFICA

Foto anno 2019



Comune di Modena

CENSIMENTO PATRIMONIO EDILIZIO IN ZONA EXTRAURBANA

SCHEMA ANALITICA EDIFICIO

Codice nucleo: 37_255dr Categoria nucleo: vocati alla trasformazione

Codice edificio: 2366

LOCALIZZAZIONE

Indirizzo: STRADELLO TONI

Numero civico: 35

Riferimenti catastali: Foglio: 37

Mappale: 59

FUNZIONE

Funzione principale: residenza

Funzione secondaria: ---

Stato di utilizzazione: in uso

☐ Edificio produttivo agricolo dismesso

CARATTERISTICHE DELL'EDIFICIO

Numero di piani: 3

Numero di alloggi: 4

Superficie abitazione (mq): 194

Superficie altre funzioni (mq): 0

Epoca di costruzione: dal 1801 al 1900

Tipologia edilizia storica: **edificio a blocco**

Coerenza con l'impianto storico originario ☒

Integrità tipologica: originaria

Tipo di alterazione:

Stato di conservazione: buono

Vincolo Monumentale D.Lgs. 42/2004: non presente

Categoria di intervento da PSC/RUE 2016: Restauro e risanamento conservativo

Codice Scheda censimento 1985: 037059

VALUTAZIONE

☒ Valore testimoniale

☐ Valore architettonico

NOTE

DOCUMENTAZIONE FOTOGRAFICA

Foto censimento 1985/1987



Foto censimento 2017/2020



Comune di Modena

CENSIMENTO PATRIMONIO EDILIZIO IN ZONA EXTRAURBANA

SCHEDA ANALITICA EDIFICIO

Codice nucleo: 37_255dr Categoria nucleo: vocati alla trasformazione

Codice edificio: 2372

LOCALIZZAZIONE

Indirizzo: STRADELLO TONI

Numero civico: 35

Riferimenti catastali: Foglio: 37

Mappale: 255

FUNZIONE

Funzione principale: residenza

Funzione secondaria: ---

Stato di utilizzazione: in uso

☐ Edificio produttivo agricolo dismesso

CARATTERISTICHE DELL'EDIFICIO

Numero di piani: 3

Numero di alloggi: 5

Superficie abitazione (mq): 294

Superficie altre funzioni (mq): 0

Epoca di costruzione: dal 1801 al 1900

Tipologia edilizia storica: **edificio a porta morta**

Coerenza con l'impianto storico originario ☒

Integrità tipologica: originaria

Tipo di alterazione:

Stato di conservazione: buono

Vincolo Monumentale D.Lgs. 42/2004: non presente

Categoria di intervento da PSC/RUE 2016: Restauro e risanamento conservativo

Codice Scheda censimento 1985: 037060

VALUTAZIONE

☒ Valore testimoniale

☐ Valore architettonico

NOTE

DOCUMENTAZIONE FOTOGRAFICA

Foto censimento 1985/1987



Foto censimento 2017/2020



Comune di Modena

CENSIMENTO PATRIMONIO EDILIZIO IN ZONA EXTRAURBANA

SCHEDA ANALITICA EDIFICIO

Codice nucleo: 37_255dr Categoria nucleo: vocati alla trasformazione

Codice edificio: 2373

LOCALIZZAZIONE

Indirizzo: STRADELLO TONI

Numero civico: 0

Riferimenti catastali: Foglio: 37

Mappale: 322

FUNZIONE

Funzione principale: residenza

Funzione secondaria: ---

Stato di utilizzazione: non in uso

☒ Edificio produttivo agricolo dismesso

CARATTERISTICHE DELL'EDIFICIO

Numero di piani: 1

Numero di alloggi: 99

Superficie abitazione (mq): 273

Superficie altre funzioni (mq): 0

Epoca di costruzione: dal 1801 al 1900

Tipologia edilizia storica: **edificio a blocco**

Coerenza con l'impianto storico originario ☒

Integrità tipologica: originaria

Tipo di alterazione:

Stato di conservazione: rudere

Vincolo Monumentale D.Lgs. 42/2004: non presente

Categoria di intervento da PSC/RUE 2016: Riqualificazione e ricomposizione tipologica

Codice Scheda censimento 1985: 037054

VALUTAZIONE

☒ Valore testimoniale

☐ Valore architettonico

NOTE

DOCUMENTAZIONE FOTOGRAFICA

Foto censimento 1985/1987



Foto censimento 2017/2020



Comune di Modena

CENSIMENTO PATRIMONIO EDILIZIO IN ZONA EXTRAURBANA

SCHEDA ANALITICA EDIFICIO

Codice nucleo: 37_255dr Categoria nucleo: vocati alla trasformazione

Codice edificio: 2380

LOCALIZZAZIONE

Indirizzo: STRADELLO TONI

Numero civico: 0

Riferimenti catastali: Foglio: 37

Mappale: 102

FUNZIONE

Funzione principale: deposito

Funzione secondaria: ---

Stato di utilizzazione: in uso

☐ Edificio produttivo agricolo dismesso

CARATTERISTICHE DELL'EDIFICIO

Numero di piani: 1

Numero di alloggi: 0

Superficie abitazione (mq): 0

Superficie altre funzioni (mq): 47

Epoca di costruzione: dal 1801 al 1900

Tipologia edilizia storica: **manufatto funzionale**

Coerenza con l'impianto storico originario ☒

Integrità tipologica: originaria

Tipo di alterazione:

Stato di conservazione: buono

Vincolo Monumentale D.Lgs. 42/2004: non presente

Categoria di intervento da PSC/RUE 2016: Riqualificazione e ricomposizione tipologica

Codice Scheda censimento 1985: 037102

VALUTAZIONE

☒ Valore testimoniale

☐ Valore architettonico

NOTE

DOCUMENTAZIONE FOTOGRAFICA

Foto censimento 1985/1987



Foto censimento 2017/2020



Comune di Modena

CENSIMENTO PATRIMONIO EDILIZIO IN ZONA EXTRAURBANA

SCHEDA ANALITICA EDIFICIO

Codice nucleo: 37_255dr Categoria nucleo: vocati alla trasformazione

Codice edificio: 2384

LOCALIZZAZIONE

Indirizzo: STRADELLO TONI

Numero civico: 25

Riferimenti catastali: Foglio: 37

Mappale: 55

FUNZIONE

Funzione principale: residenza

Funzione secondaria: ---

Stato di utilizzazione: in uso

☐ Edificio produttivo agricolo dismesso

CARATTERISTICHE DELL'EDIFICIO

Numero di piani: 3

Numero di alloggi: 2

Superficie abitazione (mq): 240

Superficie altre funzioni (mq): 0

Epoca di costruzione: dal 1801 al 1900

Tipologia edilizia storica: **edificio a blocco**

Coerenza con l'impianto storico originario ☒

Integrità tipologica: alterata

Tipo di alterazione: alterazione dell'involucro

Stato di conservazione: buono

Vincolo Monumentale D.Lgs. 42/2004: non presente

Categoria di intervento da PSC/RUE 2016: Riqualificazione e ricomposizione tipologica

Codice Scheda censimento 1985: 037055

VALUTAZIONE

☐ Valore testimoniale

☐ Valore architettonico

NOTE

DOCUMENTAZIONE FOTOGRAFICA

Foto censimento 1985/1987



Foto censimento 2017/2020



Comune di Modena

CENSIMENTO PATRIMONIO EDILIZIO IN ZONA EXTRAURBANA

SCHEDA ANALITICA EDIFICIO

Codice nucleo: 37_255dr Categoria nucleo: vocati alla trasformazione

Codice edificio: 2394

LOCALIZZAZIONE

Indirizzo: STRADELLO TONI

Numero civico: 35

Riferimenti catastali: Foglio: 37

Mappale: 58

FUNZIONE

Funzione principale: residenza

Funzione secondaria: ---

Stato di utilizzazione: in uso

☐ Edificio produttivo agricolo dismesso

CARATTERISTICHE DELL'EDIFICIO

Numero di piani: 2

Numero di alloggi: 3

Superficie abitazione (mq): 227

Superficie altre funzioni (mq): 0

Epoca di costruzione: dal 1801 al 1900

Tipologia edilizia storica: **casa colonica**

Coerenza con l'impianto storico originario ☒

Integrità tipologica: originaria

Tipo di alterazione:

Stato di conservazione: buono

Vincolo Monumentale D.Lgs. 42/2004: non presente

Categoria di intervento da PSC/RUE 2016: Riqualificazione e ricomposizione tipologica

Codice Scheda censimento 1985: 037058

VALUTAZIONE

☒ Valore testimoniale

☐ Valore architettonico

NOTE

DOCUMENTAZIONE FOTOGRAFICA

Foto censimento 1985/1987



Foto censimento 2017/2020



Comune di Modena

CENSIMENTO PATRIMONIO EDILIZIO IN ZONA EXTRAURBANA

SCHEDA ANALITICA EDIFICIO

Codice nucleo: 37_255dr Categoria nucleo: vocati alla trasformazione

Codice edificio: 34118

LOCALIZZAZIONE

Indirizzo: STRADELLO TONI

Numero civico: 0

Riferimenti catastali: Foglio: 37

Mappale: 56

FUNZIONE

Funzione principale: deposito

Funzione secondaria: ---

Stato di utilizzazione: in uso

☐ Edificio produttivo agricolo dismesso

CARATTERISTICHE DELL'EDIFICIO

Numero di piani: 1

Numero di alloggi: 0

Superficie abitazione (mq): 0

Superficie altre funzioni (mq): 32

Epoca di costruzione: dal 1801 al 1900

Tipologia edilizia storica: **manufatto funzionale**

Coerenza con l'impianto storico originario ☒

Integrità tipologica: originaria

Tipo di alterazione:

Stato di conservazione: buono

Vincolo Monumentale D.Lgs. 42/2004: non presente

Categoria di intervento da PSC/RUE 2016: Riqualificazione e ricomposizione tipologica

Codice Scheda censimento 1985: 037056

VALUTAZIONE

☒ Valore testimoniale

☐ Valore architettonico

NOTE

DOCUMENTAZIONE FOTOGRAFICA

Foto censimento 1985/1987



Foto censimento 2017/2020



CENSIMENTO PATRIMONIO EDILIZIO IN ZONA EXTRAURBANA 2020

Codice nucleo: 37_266dr

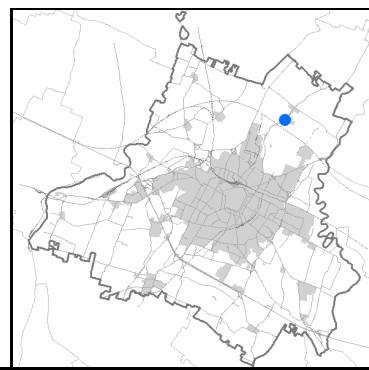


Foto aerea 2019 - C.G.R. s.p.a. Parma scala 1:5000


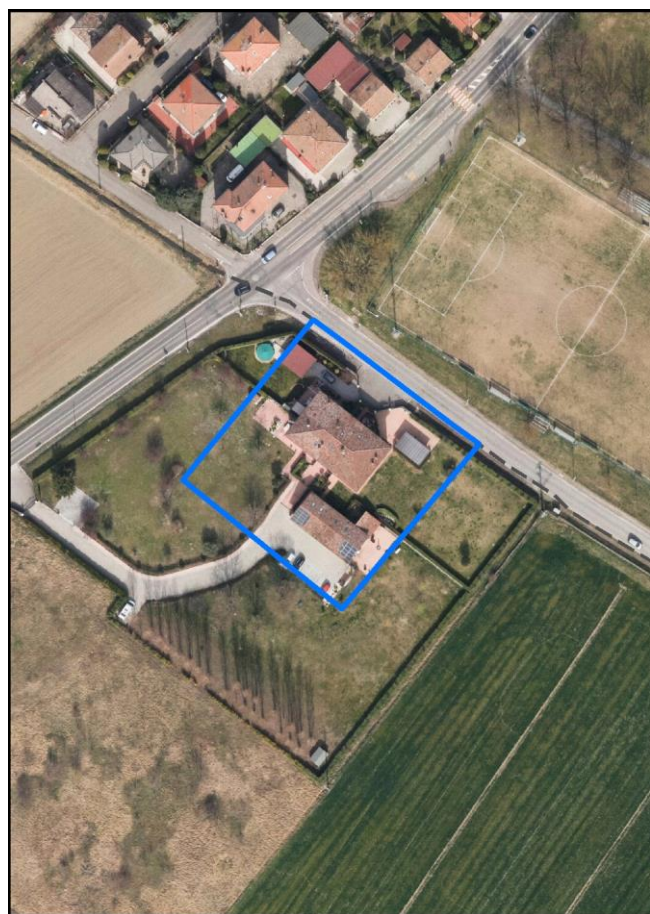


Foto aerea 2019 scala 1:2000



Estratto di mappa 2019 scala 1:2000



Comune di Modena

Codice nucleo: 37_266dr

Categoria: vocati alla trasformazione

residenza

nucleo recuperato

LOCALIZZAZIONE

Indirizzo: STRADA BATTAGLIA

Numero civico: 74

Riferimenti catastali: Foglio: 37

Mappale: 266

FUNZIONI

- | | | | |
|---|---|---|---|
| <input checked="" type="checkbox"/> Residenza | <input type="checkbox"/> Deposito | <input type="checkbox"/> Allevamento | <input type="checkbox"/> Centro Aziendale |
| <input type="checkbox"/> Serra/vivaio | <input type="checkbox"/> Agriturismo | <input type="checkbox"/> Maneggio | <input type="checkbox"/> Impianto di trasformazione |
| <input type="checkbox"/> Altre attività econom. | <input type="checkbox"/> Fattoria didattica | <input type="checkbox"/> Imp. tecnologico | <input type="checkbox"/> Attività agricola residua |

Note:

Edifici destinati prevalentemente a residenza (B)

DESCRIZIONE DELL'IMPIANTO INSEDIATIVO

Impianto storico

Numero edifici: 2

Numero edifici oggetto di indagine: 1

- ☐ Vincolo Monumentale D.Lgs. 42/2004
- ☐ Vincolo Giardino di notevole interesse
- ☐ Presenza di edifici estranei all'impianto -

Assetto morfologico: cortile

Elementi componenti presenti:

- | | | | |
|--|---|--|---|
| <input checked="" type="checkbox"/> recinzione | <input type="checkbox"/> manufatto funzionale | <input checked="" type="checkbox"/> albero singolo | <input type="checkbox"/> alberatura a macchia |
| <input checked="" type="checkbox"/> pavimentazione | <input checked="" type="checkbox"/> siepe | <input type="checkbox"/> alberatura a filare | <input type="checkbox"/> altro |

Note elementi:

RELAZIONI CON IL CONTESTO TERRITORIALE

Tipo di accesso: ☒ accesso indiretto ☒ accesso diretto da viabilità ☐ accesso tramite stradello

Contesto paesaggistico:

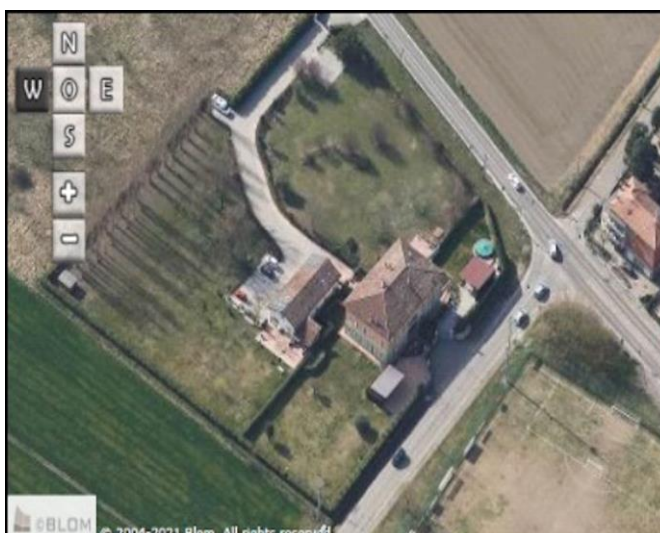
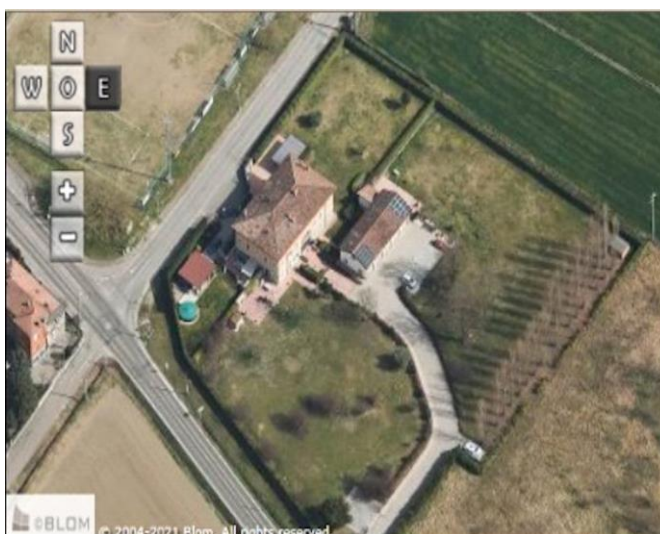
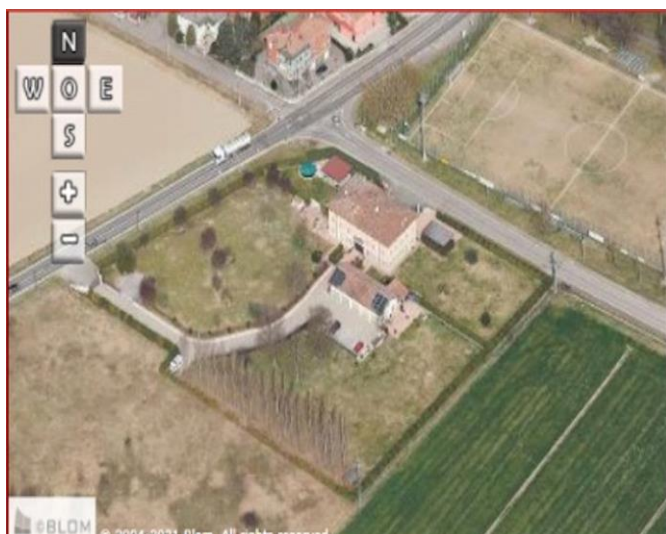
- | | |
|---|---|
| <input type="checkbox"/> appartenenza ad agglomerato rurale | <input checked="" type="checkbox"/> prossimità a territorio urbanizzato |
| <input checked="" type="checkbox"/> insediamento isolato | <input type="checkbox"/> prossimità ad infrastrutture |
| <input type="checkbox"/> prossimità ad area produttiva | <input type="checkbox"/> prossimità a corso d'acqua |

Criticità ambientali: assenti

NOTE

DOCUMENTAZIONE FOTOGRAFICA

Foto anno 2019



Comune di Modena

CENSIMENTO PATRIMONIO EDILIZIO IN ZONA EXTRAURBANA

SCHEDA ANALITICA EDIFICIO

Codice nucleo: 37_266dr Categoria nucleo: vocati alla trasformazione

Codice edificio: 2378

LOCALIZZAZIONE

Indirizzo: STRADA BATTAGLIA

Numero civico: 74

Riferimenti catastali: Foglio: 37

Mappale: 266

FUNZIONE

Funzione principale: residenza

Funzione secondaria: ---

Stato di utilizzazione: in uso

☐ Edificio produttivo agricolo dismesso

CARATTERISTICHE DELL'EDIFICIO

Numero di piani: 3

Numero di alloggi: 5

Superficie abitazione (mq): 292

Superficie altre funzioni (mq): 0

Epoca di costruzione: dal 1801 al 1900

Tipologia edilizia storica: **edificio a porta morta**

Coerenza con l'impianto storico originario ☒

Integrità tipologica: originaria

Tipo di alterazione:

Stato di conservazione: buono

Vincolo Monumentale D.Lgs. 42/2004: non presente

Categoria di intervento da PSC/RUE 2016: Riqualificazione e ricomposizione tipologica

Codice Scheda censimento 1985: 037001

VALUTAZIONE

☒ Valore testimoniale

☐ Valore architettonico

NOTE

DOCUMENTAZIONE FOTOGRAFICA

Foto censimento 1985/1987



Foto censimento 2017/2020



CENSIMENTO PATRIMONIO EDILIZIO IN ZONA EXTRAURBANA 2020

Codice nucleo: **38_49dr**

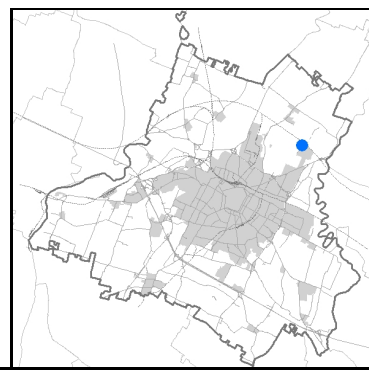


Foto aerea 2019 - C.G.R. s.p.a. Parma scala 1:5000


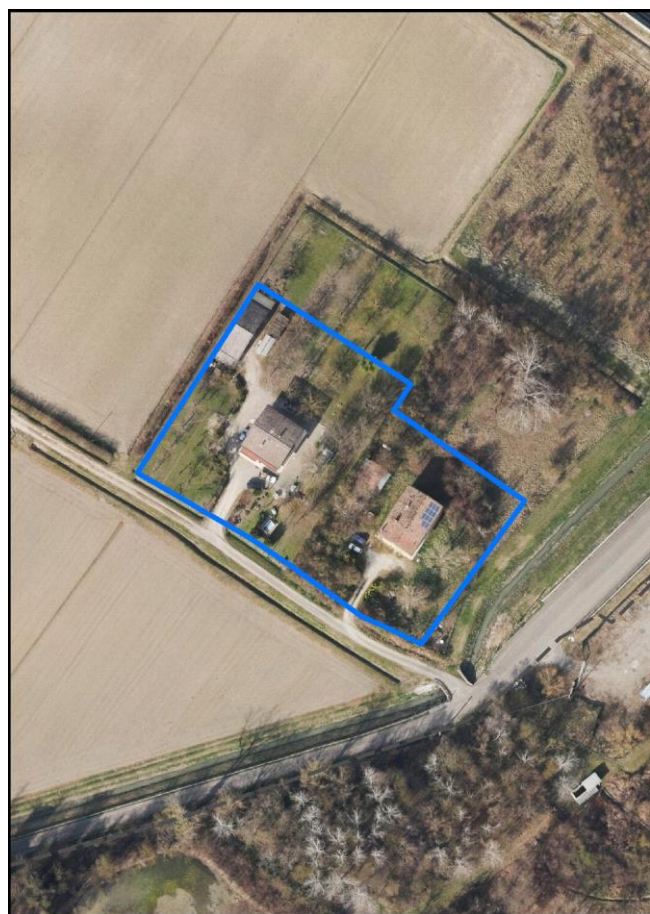


Foto aerea 2019 scala 1:2000



Estratto di mappa 2019 scala 1:2000



Comune di Modena

Codice nucleo: 38_49dr

Categoria: vocati alla trasformazione

residenza

nucleo recuperato

LOCALIZZAZIONE

Indirizzo: STRADELLO TONI

Numero civico: 113

Riferimenti catastali: Foglio: 38

Mappale: 49

FUNZIONI

- | | | | |
|---|--|---|---|
| <input checked="" type="checkbox"/> Residenza | <input checked="" type="checkbox"/> Deposito | <input type="checkbox"/> Allevamento | <input type="checkbox"/> Centro Aziendale |
| <input type="checkbox"/> Serra/vivaio | <input type="checkbox"/> Agriturismo | <input type="checkbox"/> Maneggio | <input type="checkbox"/> Impianto di trasformazione |
| <input type="checkbox"/> Altre attività econom. | <input type="checkbox"/> Fattoria didattica | <input type="checkbox"/> Imp. tecnologico | <input type="checkbox"/> Attività agricola residua |

Note:

Edifici destinati prevalentemente a residenza (B)

DESCRIZIONE DELL'IMPIANTO INSEDIATIVO

Impianto storico

Numero edifici: 4

Numero edifici oggetto di indagine: 2

- ☐ Vincolo Monumentale D.Lgs. 42/2004
- ☐ Vincolo Giardino di notevole interesse
- ☐ Presenza di edifici estranei all'impianto -

Assetto morfologico: disposizione libera

Elementi componenti presenti:

- | | | | |
|--|---|--|--|
| <input checked="" type="checkbox"/> recinzione | <input type="checkbox"/> manufatto funzionale | <input type="checkbox"/> albero singolo | <input checked="" type="checkbox"/> alberatura a macchia |
| <input type="checkbox"/> pavimentazione | <input checked="" type="checkbox"/> siepe | <input type="checkbox"/> alberatura a filare | <input type="checkbox"/> altro |

Note elementi:

RELAZIONI CON IL CONTESTO TERRITORIALE

Tipo di accesso: ☐ accesso indiretto ☐ accesso diretto da viabilità ☒ accesso tramite stradello

Contesto paesaggistico:

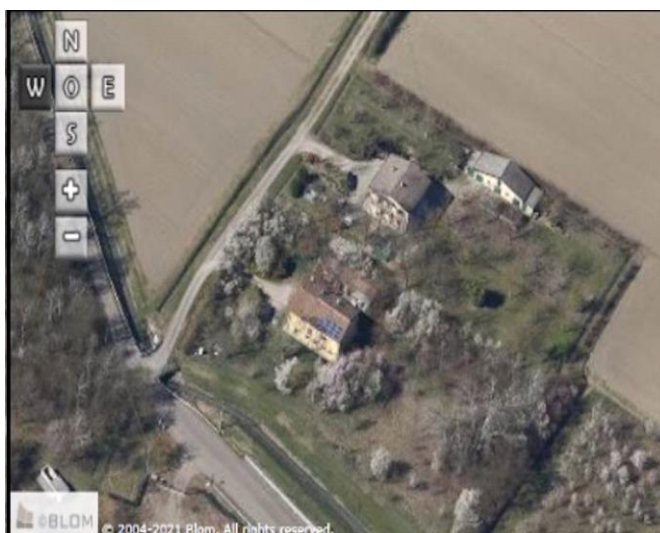

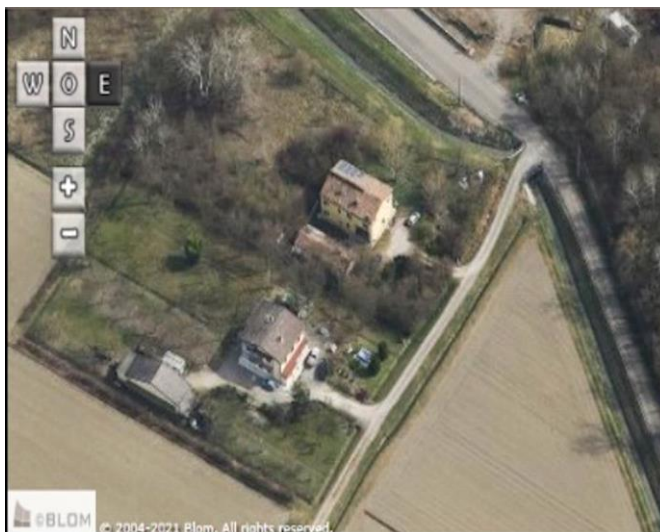
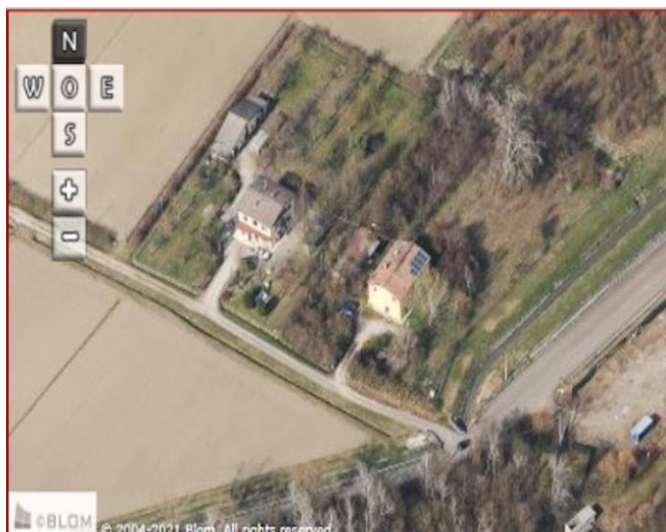
- | | |
|---|--|
| <input type="checkbox"/> appartenenza ad agglomerato rurale | <input type="checkbox"/> prossimità a territorio urbanizzato |
| <input checked="" type="checkbox"/> insediamento isolato | <input type="checkbox"/> prossimità ad infrastrutture |
| <input type="checkbox"/> prossimità ad area produttiva | <input type="checkbox"/> prossimità a corso d'acqua |

Criticità ambientali: assenti

NOTE

DOCUMENTAZIONE FOTOGRAFICA

Foto anno 2019



Comune di Modena

CENSIMENTO PATRIMONIO EDILIZIO IN ZONA EXTRAURBANA

SCHEDA ANALITICA EDIFICIO

Codice nucleo: 38_49dr

Categoria nucleo: vocati alla trasformazione

Codice edificio: 2413

LOCALIZZAZIONE

Indirizzo: STRADELLO TONI

Numero civico: 0

Riferimenti catastali: Foglio: 38

Mappale: 48

FUNZIONE

Funzione principale: deposito

Funzione secondaria: ---

Stato di utilizzazione: in uso

☐ Edificio produttivo agricolo dismesso

CARATTERISTICHE DELL'EDIFICIO

Numero di piani: 1

Numero di alloggi: 0

Superficie abitazione (mq): 0

Superficie altre funzioni (mq): 55

Epoca di costruzione: dal 1901 al 1945

Tipologia edilizia storica: **stalla e fienile**

Coerenza con l'impianto storico originario ☒

Integrità tipologica: alterata

Tipo di alterazione: corpo annesso precario

Stato di conservazione: medio

Vincolo Monumentale D.Lgs. 42/2004: non presente

Categoria di intervento da PSC/RUE 2016: Riqualificazione e ricomposizione tipologica

Codice Scheda censimento 1985: 038048

VALUTAZIONE

☐ Valore testimoniale

☐ Valore architettonico

NOTE

DOCUMENTAZIONE FOTOGRAFICA

Foto censimento 1985/1987



Foto censimento 2017/2020



Comune di Modena

CENSIMENTO PATRIMONIO EDILIZIO IN ZONA EXTRAURBANA

SCHEDA ANALITICA EDIFICIO

Codice nucleo: 38_49dr

Categoria nucleo: vocati alla trasformazione

Codice edificio: 2432

LOCALIZZAZIONE

Indirizzo: STRADELLO TONI

Numero civico: 113

Riferimenti catastali: Foglio: 38

Mappale: 49

FUNZIONE

Funzione principale: residenza

Funzione secondaria: ---

Stato di utilizzazione: in uso

☐ Edificio produttivo agricolo dismesso

CARATTERISTICHE DELL'EDIFICIO

Numero di piani: 2

Numero di alloggi: 1

Superficie abitazione (mq): 149

Superficie altre funzioni (mq): 0

Epoca di costruzione: dal 1801 al 1900

Tipologia edilizia storica: **casa colonica**

Coerenza con l'impianto storico originario ☒

Integrità tipologica: originaria

Tipo di alterazione:

Stato di conservazione: buono

Vincolo Monumentale D.Lgs. 42/2004: non presente

Categoria di intervento da PSC/RUE 2016: Riqualificazione e ricomposizione tipologica

Codice Scheda censimento 1985: 038049

VALUTAZIONE

☒ Valore testimoniale

☐ Valore architettonico

NOTE

DOCUMENTAZIONE FOTOGRAFICA

Foto censimento 1985/1987



Foto censimento 2017/2020



CENSIMENTO PATRIMONIO EDILIZIO IN ZONA EXTRAURBANA 2020

Codice nucleo: **38_325dr**

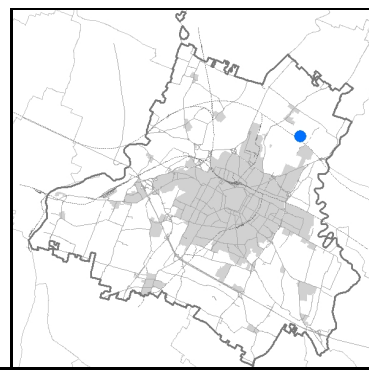


Foto aerea 2019 - C.G.R. s.p.a. Parma scala 1:5000


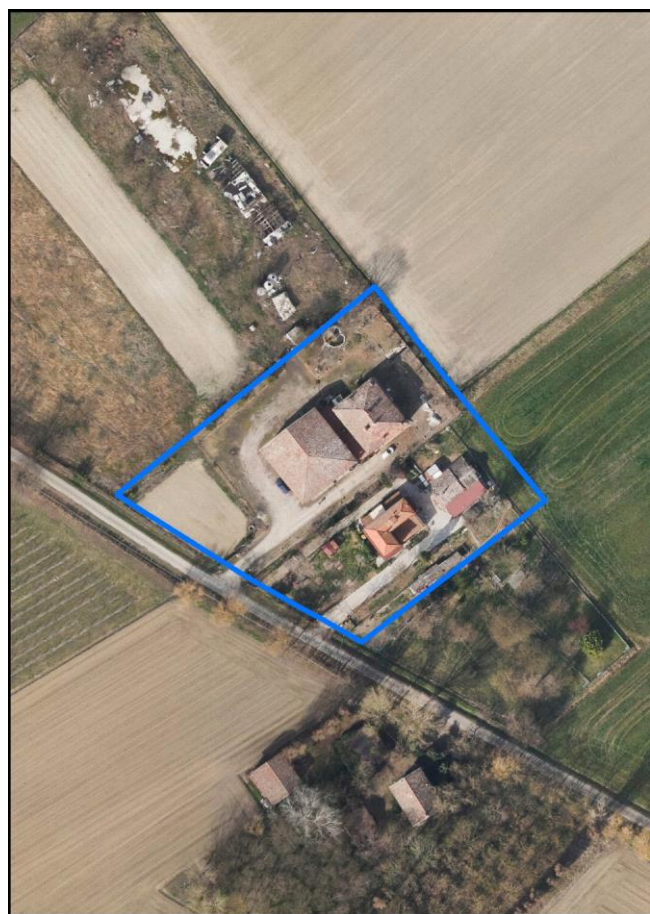
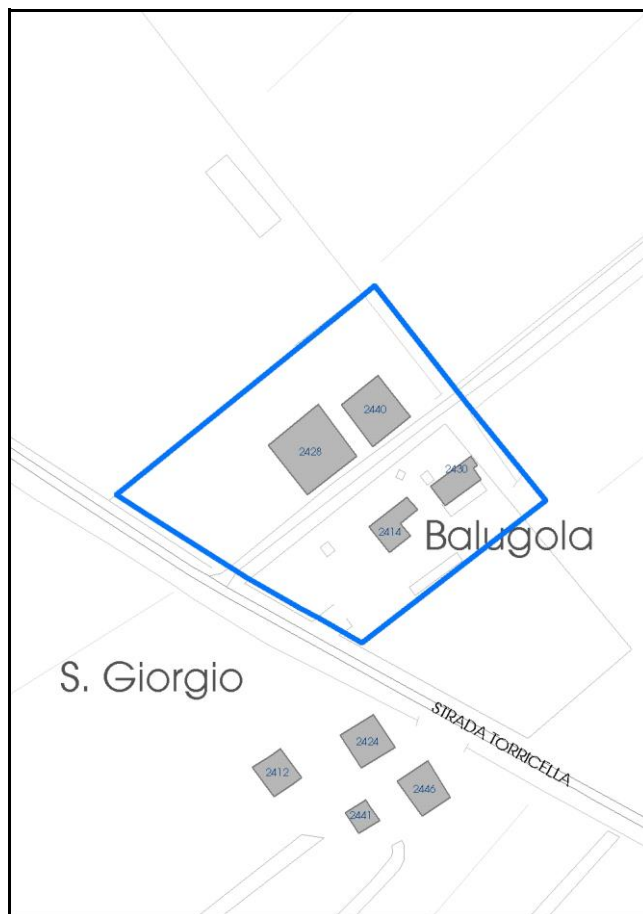


Foto aerea 2019 scala 1:2000



Estratto di mappa 2019 scala 1:2000



Comune di Modena

Codice nucleo: 38_325dr

Categoria: vocati alla trasformazione

residenza

nucleo recuperato

LOCALIZZAZIONE

Indirizzo: STRADA TORRICELLA

Numero civico:

Riferimenti catastali: Foglio: 38

Mappale: 325

FUNZIONI

- | | | | |
|---|--|---|---|
| <input checked="" type="checkbox"/> Residenza | <input checked="" type="checkbox"/> Deposito | <input type="checkbox"/> Allevamento | <input type="checkbox"/> Centro Aziendale |
| <input type="checkbox"/> Serra/vivaio | <input type="checkbox"/> Agriturismo | <input type="checkbox"/> Maneggio | <input type="checkbox"/> Impianto di trasformazione |
| <input type="checkbox"/> Altre attività econom. | <input type="checkbox"/> Fattoria didattica | <input type="checkbox"/> Imp. tecnologico | <input type="checkbox"/> Attività agricola residua |

Note:

Edifici destinati prevalentemente a residenza (B)

DESCRIZIONE DELL'IMPIANTO INSEDIATIVO

Impianto storico

Numero edifici: 4

Numero edifici oggetto di indagine: 2

- ☐ Vincolo Monumentale D.Lgs. 42/2004
- ☐ Vincolo Giardino di notevole interesse
- ☐ Presenza di edifici estranei all'impianto -

Assetto morfologico: corte aperta

Elementi componenti presenti:

- | | | | |
|--|---|---|---|
| <input checked="" type="checkbox"/> recinzione | <input type="checkbox"/> manufatto funzionale | <input type="checkbox"/> albero singolo | <input type="checkbox"/> alberatura a macchia |
| <input checked="" type="checkbox"/> pavimentazione | <input checked="" type="checkbox"/> siepe | <input checked="" type="checkbox"/> alberatura a filare | <input type="checkbox"/> altro |

Note elementi:

RELAZIONI CON IL CONTESTO TERRITORIALE

Tipo di accesso: ☐ accesso indiretto ☒ accesso diretto da viabilità ☒ accesso tramite stradello

Contesto paesaggistico:

- | | |
|---|--|
| <input type="checkbox"/> appartenenza ad agglomerato rurale | <input type="checkbox"/> prossimità a territorio urbanizzato |
| <input checked="" type="checkbox"/> insediamento isolato | <input type="checkbox"/> prossimità ad infrastrutture |
| <input type="checkbox"/> prossimità ad area produttiva | <input type="checkbox"/> prossimità a corso d'acqua |

Criticità ambientali: assenti

NOTE

DOCUMENTAZIONE FOTOGRAFICA

Foto anno 2019



Comune di Modena

CENSIMENTO PATRIMONIO EDILIZIO IN ZONA EXTRAURBANA

SCHEDA ANALITICA EDIFICIO

Codice nucleo: 38_325dr Categoria nucleo: vocati alla trasformazione

Codice edificio: 2428

LOCALIZZAZIONE

Indirizzo: STRADA TORRICELLA

Numero civico: 0

Riferimenti catastali: Foglio: 38

Mappale: 325

FUNZIONE

Funzione principale: stalla

Funzione secondaria: ---

Stato di utilizzazione: in uso

☐ Edificio produttivo agricolo dismesso

CARATTERISTICHE DELL'EDIFICIO

Numero di piani: 2

Numero di alloggi: 0

Superficie abitazione (mq): 0

Superficie altre funzioni (mq): 282

Epoca di costruzione: fino al 1800

Tipologia edilizia storica: **stalla e fienile**

Coerenza con l'impianto storico originario ☒

Integrità tipologica: originaria

Tipo di alterazione:

Stato di conservazione: buono

Vincolo Monumentale D.Lgs. 42/2004: non presente

Categoria di intervento da PSC/RUE 2016: Riqualificazione e ricomposizione tipologica

Codice Scheda censimento 1985: 038016

VALUTAZIONE

☒ Valore testimoniale

☐ Valore architettonico

NOTE

DOCUMENTAZIONE FOTOGRAFICA

Foto censimento 1985/1987



Foto censimento 2017/2020



Comune di Modena

CENSIMENTO PATRIMONIO EDILIZIO IN ZONA EXTRAURBANA

SCHEDA ANALITICA EDIFICIO

Codice nucleo: 38_325dr Categoria nucleo: vocati alla trasformazione

Codice edificio: 2440

LOCALIZZAZIONE

Indirizzo: STRADA TORRICELLA

Numero civico: 47

Riferimenti catastali: Foglio: 38

Mappale: 325

FUNZIONE

Funzione principale: residenza

Funzione secondaria: ---

Stato di utilizzazione: in uso

☐ Edificio produttivo agricolo dismesso

CARATTERISTICHE DELL'EDIFICIO

Numero di piani: 2

Numero di alloggi: 1

Superficie abitazione (mq): 174

Superficie altre funzioni (mq): 0

Epoca di costruzione: dal 1801 al 1900

Tipologia edilizia storica: **edificio a blocco**

Coerenza con l'impianto storico originario ☒

Integrità tipologica: originaria

Tipo di alterazione:

Stato di conservazione: buono

Vincolo Monumentale D.Lgs. 42/2004: non presente

Categoria di intervento da PSC/RUE 2016: Riqualificazione e ricomposizione tipologica

Codice Scheda censimento 1985: 038015

VALUTAZIONE

☒ Valore testimoniale

☐ Valore architettonico

NOTE

DOCUMENTAZIONE FOTOGRAFICA

Foto censimento 1985/1987



Foto censimento 2017/2020



CENSIMENTO PATRIMONIO EDILIZIO IN ZONA EXTRAURBANA 2020

Codice nucleo: **39_34dr**

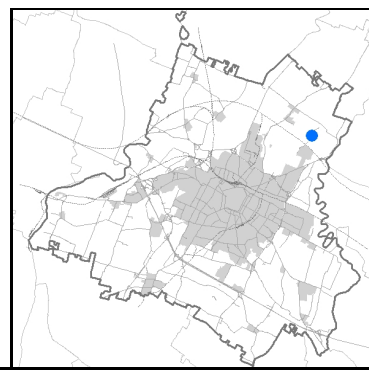


Foto aerea 2019 - C.G.R. s.p.a. Parma scala 1:5000

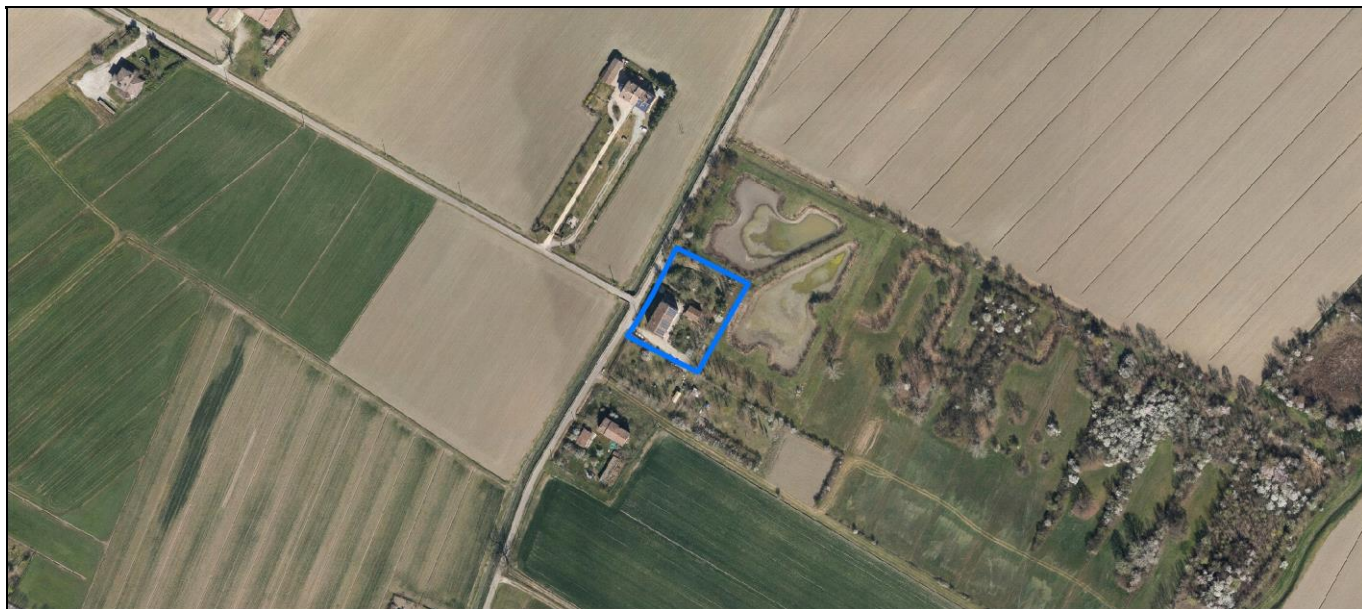
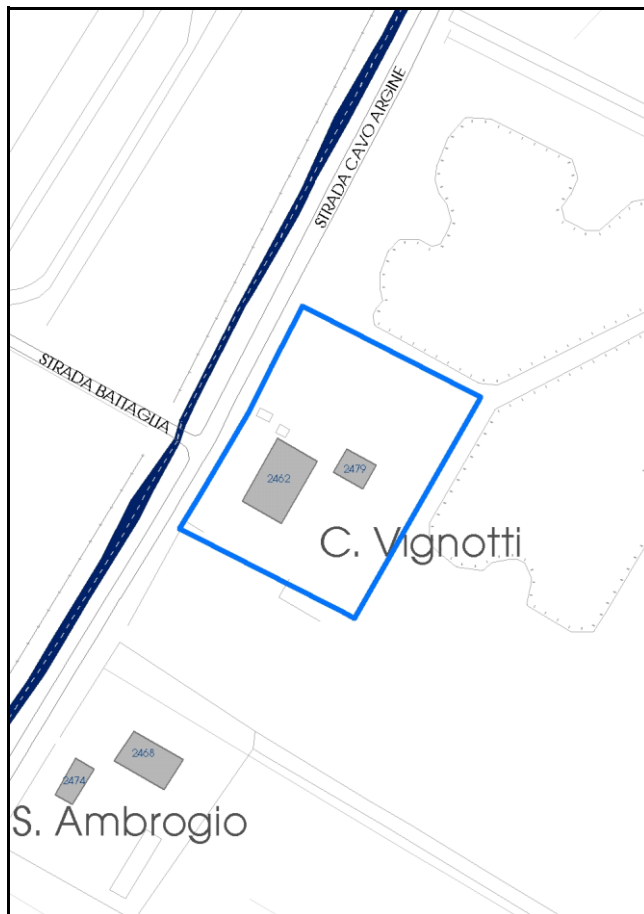


Foto aerea 2019 scala 1:2000



Estratto di mappa 2019 scala 1:2000



Comune di Modena

Codice nucleo: 39_34dr

Categoria: vocati alla trasformazione

residenza

nucleo recuperato

LOCALIZZAZIONE

Indirizzo: STRADA CAVO ARGINE

Numero civico: 196

Riferimenti catastali: Foglio: 39

Mappale: 34

FUNZIONI

- | | | | |
|---|---|---|---|
| <input checked="" type="checkbox"/> Residenza | <input type="checkbox"/> Deposito | <input type="checkbox"/> Allevamento | <input type="checkbox"/> Centro Aziendale |
| <input type="checkbox"/> Serra/vivaio | <input type="checkbox"/> Agriturismo | <input type="checkbox"/> Maneggio | <input type="checkbox"/> Impianto di trasformazione |
| <input type="checkbox"/> Altre attività econom. | <input type="checkbox"/> Fattoria didattica | <input type="checkbox"/> Imp. tecnologico | <input type="checkbox"/> Attività agricola residua |

Note:

Edifici destinati prevalentemente a residenza (B)

DESCRIZIONE DELL'IMPIANTO INSEDIATIVO

Impianto storico

Numero edifici: 2

Numero edifici oggetto di indagine: 1

- ☐ Vincolo Monumentale D.Lgs. 42/2004
- ☐ Vincolo Giardino di notevole interesse
- ☐ Presenza di edifici estranei all'impianto -

Assetto morfologico: cortile

Elementi componenti presenti:

- | | | | |
|---|---|--|--|
| <input type="checkbox"/> recinzione | <input type="checkbox"/> manufatto funzionale | <input type="checkbox"/> albero singolo | <input checked="" type="checkbox"/> alberatura a macchia |
| <input type="checkbox"/> pavimentazione | <input checked="" type="checkbox"/> siepe | <input type="checkbox"/> alberatura a filare | <input type="checkbox"/> altro |

Note elementi:

RELAZIONI CON IL CONTESTO TERRITORIALE

Tipo di accesso: ☐ accesso indiretto ☒ accesso diretto da viabilità ☒ accesso tramite stradello

Contesto paesaggistico:




- | | |
|--|--|
| <input checked="" type="checkbox"/> appartenenza ad agglomerato rurale | <input type="checkbox"/> prossimità a territorio urbanizzato |
| <input type="checkbox"/> insediamento isolato | <input type="checkbox"/> prossimità ad infrastrutture |
| <input type="checkbox"/> prossimità ad area produttiva | <input checked="" type="checkbox"/> prossimità a corso d'acqua |

Criticità ambientali: assenti

NOTE

DOCUMENTAZIONE FOTOGRAFICA

Foto anno 2019



Comune di Modena

CENSIMENTO PATRIMONIO EDILIZIO IN ZONA EXTRAURBANA

SCHEDA ANALITICA EDIFICIO

Codice nucleo: 39_34dr

Categoria nucleo: vocati alla trasformazione

Codice edificio: 2462

LOCALIZZAZIONE

Indirizzo: STRADA CAVO ARGINE

Numero civico: 196

Riferimenti catastali: Foglio: 39

Mappale: 34

FUNZIONE

Funzione principale: residenza

Funzione secondaria: ---

Stato di utilizzazione: in uso

☐ Edificio produttivo agricolo dismesso

CARATTERISTICHE DELL'EDIFICIO

Numero di piani: 4

Numero di alloggi: 3

Superficie abitazione (mq): 226

Superficie altre funzioni (mq): 0

Epoca di costruzione: dal 1901 al 1945

Tipologia edilizia storica: **edificio a porta morta**

Coerenza con l'impianto storico originario ☒

Integrità tipologica: originaria

Tipo di alterazione:

Stato di conservazione: buono

Vincolo Monumentale D.Lgs. 42/2004: non presente

Categoria di intervento da PSC/RUE 2016: Riqualificazione e ricomposizione tipologica

Codice Scheda censimento 1985: 039034

VALUTAZIONE

☒ Valore testimoniale

☐ Valore architettonico

NOTE

DOCUMENTAZIONE FOTOGRAFICA

Foto censimento 1985/1987



Foto censimento 2017/2020



CENSIMENTO PATRIMONIO EDILIZIO IN ZONA EXTRAURBANA 2020

Codice nucleo: 39_103dr

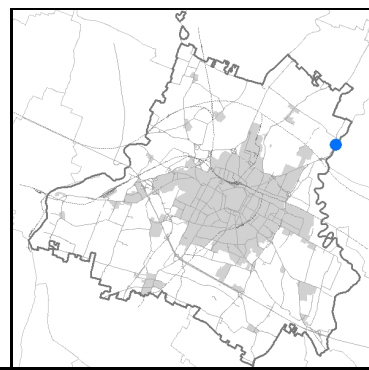


Foto aerea 2019 - C.G.R. s.p.a. Parma scala 1:5000



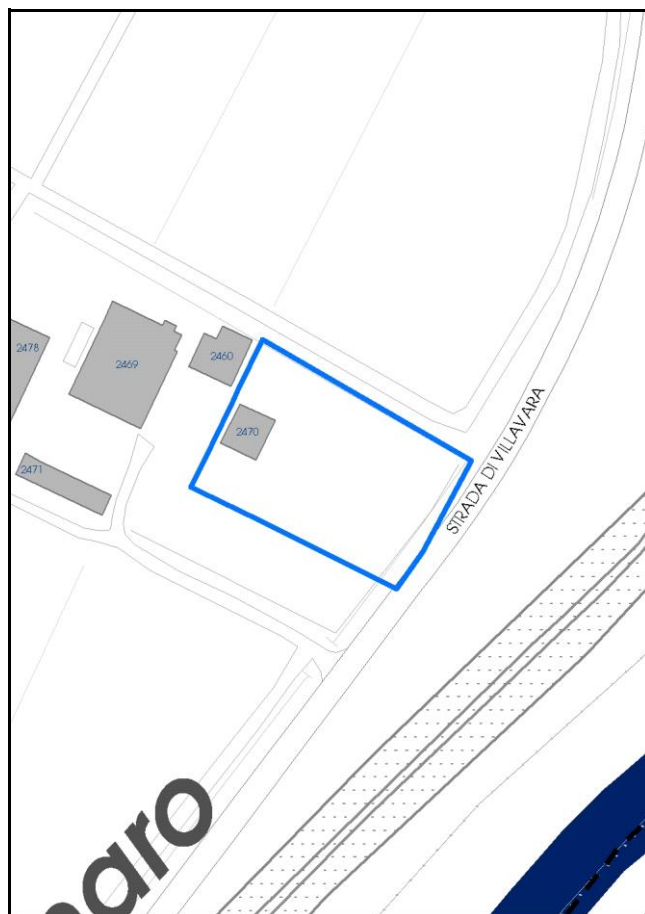


Foto aerea 2019 scala 1:2000



Estratto di mappa 2019 scala 1:2000



Comune di Modena

Codice nucleo: 39_103dr

Categoria: vocati alla trasformazione

residenza

nucleo recuperato

LOCALIZZAZIONE

Indirizzo: STRADA VILLAVARA

Numero civico: 65

Riferimenti catastali: Foglio: 39

Mappale: 103

FUNZIONI

- | | | | |
|---|---|---|---|
| <input checked="" type="checkbox"/> Residenza | <input type="checkbox"/> Deposito | <input type="checkbox"/> Allevamento | <input type="checkbox"/> Centro Aziendale |
| <input type="checkbox"/> Serra/vivaio | <input type="checkbox"/> Agriturismo | <input type="checkbox"/> Maneggio | <input type="checkbox"/> Impianto di trasformazione |
| <input type="checkbox"/> Altre attività econom. | <input type="checkbox"/> Fattoria didattica | <input type="checkbox"/> Imp. tecnologico | <input type="checkbox"/> Attività agricola residua |

Note:

Edifici destinati prevalentemente a residenza (B)

DESCRIZIONE DELL'IMPIANTO INSEDIATIVO

Impianto storico

Numero edifici: 1

Numero edifici oggetto di indagine: 1

- ☐ Vincolo Monumentale D.Lgs. 42/2004
- ☐ Vincolo Giardino di notevole interesse
- ☐ Presenza di edifici estranei all'impianto -

Assetto morfologico: corte aperta

Elementi componenti presenti:

- | | | | |
|---|---|--|--|
| <input type="checkbox"/> recinzione | <input type="checkbox"/> manufatto funzionale | <input type="checkbox"/> albero singolo | <input checked="" type="checkbox"/> alberatura a macchia |
| <input type="checkbox"/> pavimentazione | <input checked="" type="checkbox"/> siepe | <input type="checkbox"/> alberatura a filare | <input checked="" type="checkbox"/> altro |

Note elementi:

Presenza di persistenza storica (cod. PS045): maesta'.

RELAZIONI CON IL CONTESTO TERRITORIALE

Tipo di accesso: ☒ accesso indiretto ☐ accesso diretto da viabilità ☒ accesso tramite stradello

Contesto paesaggistico:

- | | |
|---|--|
| <input type="checkbox"/> appartenenza ad agglomerato rurale | <input type="checkbox"/> prossimità a territorio urbanizzato |
| <input checked="" type="checkbox"/> insediamento isolato | <input type="checkbox"/> prossimità ad infrastrutture |
| <input type="checkbox"/> prossimità ad area produttiva | <input type="checkbox"/> prossimità a corso d'acqua |

Criticità ambientali: assenti

NOTE

DOCUMENTAZIONE FOTOGRAFICA

Foto anno 2019



Comune di Modena

CENSIMENTO PATRIMONIO EDILIZIO IN ZONA EXTRAURBANA

SCHEDA ANALITICA EDIFICIO

Codice nucleo: 39_103dr Categoria nucleo: vocati alla trasformazione

Codice edificio: 2470

LOCALIZZAZIONE

Indirizzo: STRADA VILLAVARA

Numero civico: 65

Riferimenti catastali: Foglio: 39

Mappale: 103

FUNZIONE

Funzione principale: residenza

Funzione secondaria: ---

Stato di utilizzazione: in uso

☐ Edificio produttivo agricolo dismesso

CARATTERISTICHE DELL'EDIFICIO

Numero di piani: 2

Numero di alloggi: 1

Superficie abitazione (mq): 121

Superficie altre funzioni (mq): 0

Epoca di costruzione: dal 1801 al 1900

Tipologia edilizia storica: **edificio a blocco**

Coerenza con l'impianto storico originario ☒

Integrità tipologica: originaria

Tipo di alterazione:

Stato di conservazione: buono

Vincolo Monumentale D.Lgs. 42/2004: non presente

Categoria di intervento da PSC/RUE 2016: Riqualificazione e ricomposizione tipologica

Codice Scheda censimento 1985: 039048

VALUTAZIONE

☒ Valore testimoniale

☐ Valore architettonico

NOTE

DOCUMENTAZIONE FOTOGRAFICA

Foto censimento 1985/1987



Foto censimento 2017/2020



CENSIMENTO PATRIMONIO EDILIZIO IN ZONA EXTRAURBANA 2020

Codice nucleo: 40_19dr

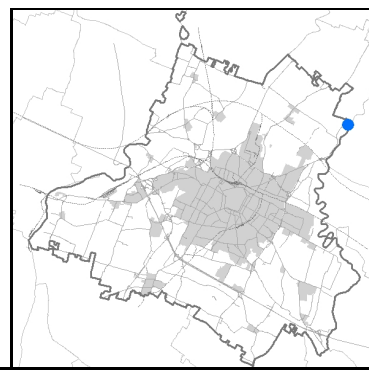


Foto aerea 2019 - C.G.R. s.p.a. Parma scala 1:5000



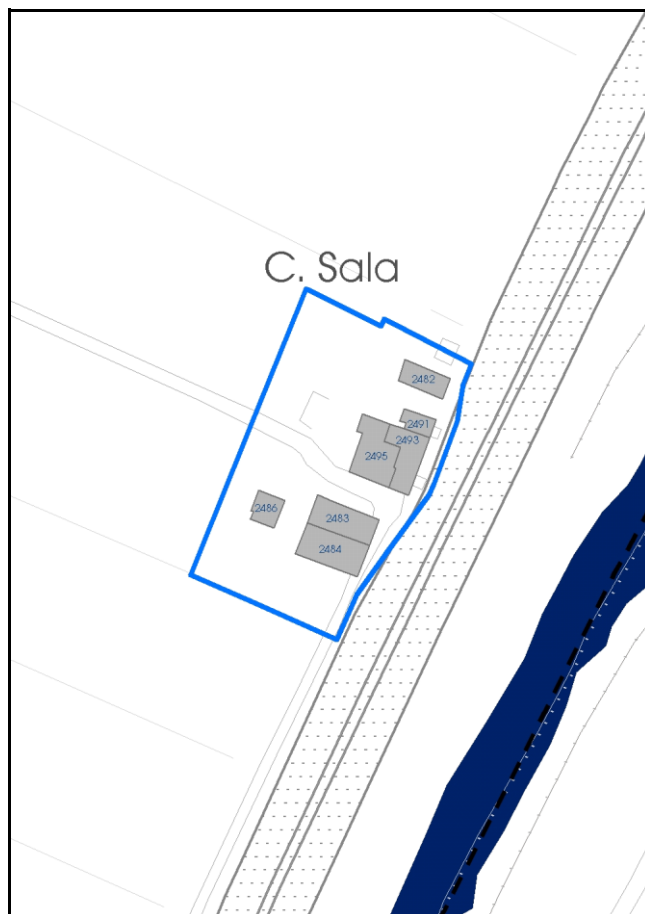


Foto aerea 2019 scala 1:2000



Estratto di mappa 2019 scala 1:2000



Comune di Modena

Codice nucleo: 40_19dr

Categoria: vocati alla trasformazione

residenza

nucleo recuperato

LOCALIZZAZIONE

Indirizzo: STRADA VILLAVARA

Numero civico: 48

Riferimenti catastali: Foglio: 40

Mappale: 19

FUNZIONI

- | | | | |
|---|--|---|---|
| <input checked="" type="checkbox"/> Residenza | <input checked="" type="checkbox"/> Deposito | <input type="checkbox"/> Allevamento | <input type="checkbox"/> Centro Aziendale |
| <input type="checkbox"/> Serra/vivaio | <input type="checkbox"/> Agriturismo | <input type="checkbox"/> Maneggio | <input type="checkbox"/> Impianto di trasformazione |
| <input type="checkbox"/> Altre attività econom. | <input type="checkbox"/> Fattoria didattica | <input type="checkbox"/> Imp. tecnologico | <input type="checkbox"/> Attività agricola residua |

Note:

Edifici destinati prevalentemente a residenza (B)

DESCRIZIONE DELL'IMPIANTO INSEDIATIVO

Impianto storico

Numero edifici: 7

Numero edifici oggetto di indagine: 5

- ☐ Vincolo Monumentale D.Lgs. 42/2004
- ☐ Vincolo Giardino di notevole interesse
- ☐ Presenza di edifici estranei all'impianto -

Assetto morfologico: disposizione libera

Elementi componenti presenti:

- | | | | |
|--|---|--|---|
| <input type="checkbox"/> recinzione | <input type="checkbox"/> manufatto funzionale | <input checked="" type="checkbox"/> albero singolo | <input type="checkbox"/> alberatura a macchia |
| <input checked="" type="checkbox"/> pavimentazione | <input type="checkbox"/> siepe | <input type="checkbox"/> alberatura a filare | <input type="checkbox"/> altro |

Note elementi:

RELAZIONI CON IL CONTESTO TERRITORIALE

Tipo di accesso: ☒ accesso indiretto ☐ accesso diretto da viabilità ☒ accesso tramite stradello

Contesto paesaggistico:

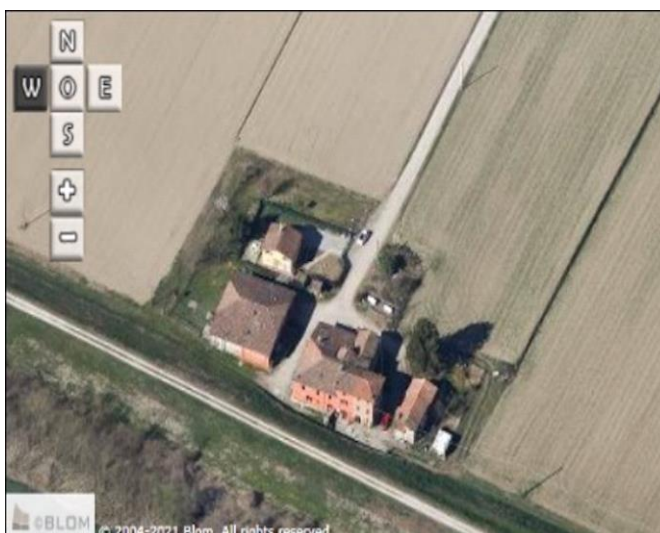
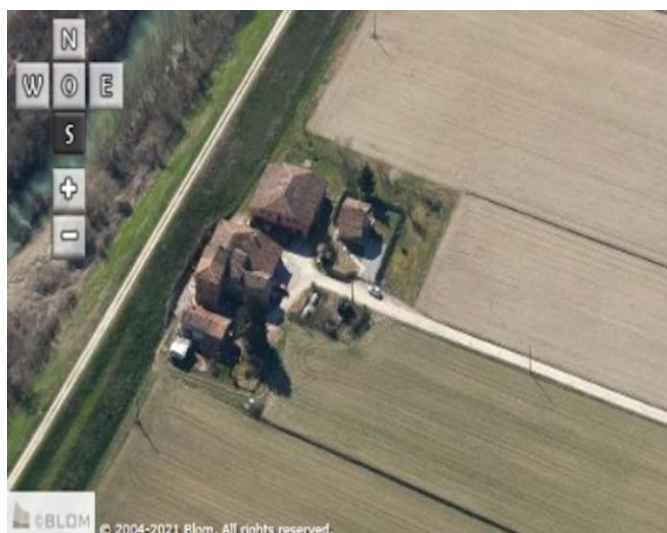
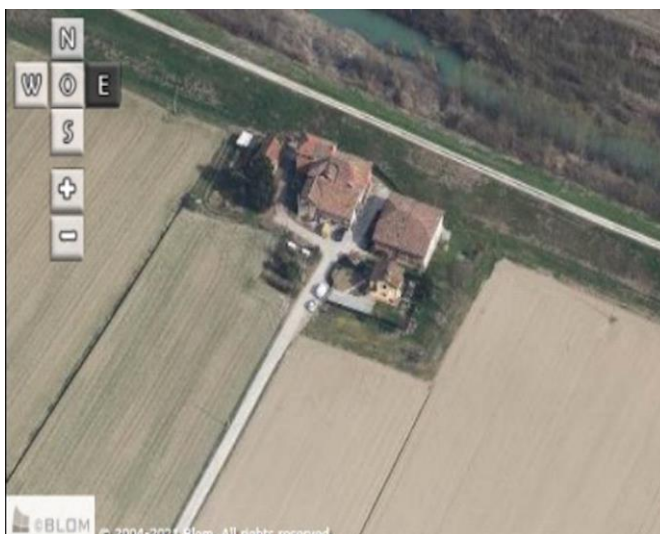
- | | |
|---|--|
| <input type="checkbox"/> appartenenza ad agglomerato rurale | <input type="checkbox"/> prossimità a territorio urbanizzato |
| <input checked="" type="checkbox"/> insediamento isolato | <input type="checkbox"/> prossimità ad infrastrutture |
| <input type="checkbox"/> prossimità ad area produttiva | <input checked="" type="checkbox"/> prossimità a corso d'acqua |

Criticità ambientali: assenti

NOTE

DOCUMENTAZIONE FOTOGRAFICA

Foto anno 2019



Comune di Modena

CENSIMENTO PATRIMONIO EDILIZIO IN ZONA EXTRAURBANA

SCHEDA ANALITICA EDIFICIO

Codice nucleo: 40_19dr

Categoria nucleo: vocati alla trasformazione

Codice edificio: 2483

LOCALIZZAZIONE

Indirizzo: STRADA VILLAVARA

Numero civico: 48

Riferimenti catastali: Foglio: 40

Mappale: 19

FUNZIONE

Funzione principale: residenza

Funzione secondaria: ---

Stato di utilizzazione: in uso

☐ Edificio produttivo agricolo dismesso

CARATTERISTICHE DELL'EDIFICIO

Numero di piani: 2

Numero di alloggi: 1

Superficie abitazione (mq): 132

Superficie altre funzioni (mq): 0

Epoca di costruzione: fino al 1800

Tipologia edilizia storica: **edificio a blocco**

Coerenza con l'impianto storico originario ☐

Integrità tipologica: alterata

Tipo di alterazione: alterazione dell'involucro

Stato di conservazione: medio

Vincolo Monumentale D.Lgs. 42/2004: non presente

Categoria di intervento da PSC/RUE 2016: Riqualificazione e ricomposizione tipologica

Codice Scheda censimento 1985: 040019

VALUTAZIONE

☒ Valore testimoniale

☐ Valore architettonico

NOTE

DOCUMENTAZIONE FOTOGRAFICA

Foto censimento 1985/1987



Foto censimento 2017/2020



Comune di Modena

CENSIMENTO PATRIMONIO EDILIZIO IN ZONA EXTRAURBANA

SCHEDA ANALITICA EDIFICIO

Codice nucleo: 40_19dr

Categoria nucleo: vocati alla trasformazione

Codice edificio: 2484

LOCALIZZAZIONE

Indirizzo: STRADA VILLAVARA

Numero civico: 48

Riferimenti catastali: Foglio: 40

Mappale: 20

FUNZIONE

Funzione principale: deposito

Funzione secondaria: ---

Stato di utilizzazione: in uso

☐ Edificio produttivo agricolo dismesso

CARATTERISTICHE DELL'EDIFICIO

Numero di piani: 2

Numero di alloggi: 0

Superficie abitazione (mq): 0

Superficie altre funzioni (mq): 155

Epoca di costruzione: fino al 1800

Tipologia edilizia storica: **edificio a blocco**

Coerenza con l'impianto storico originario ☐

Integrità tipologica: alterata

Tipo di alterazione: alterazione dell'involucro

Stato di conservazione: buono

Vincolo Monumentale D.Lgs. 42/2004: non presente

Categoria di intervento da PSC/RUE 2016: Riqualificazione e ricomposizione tipologica

Codice Scheda censimento 1985: 040021

VALUTAZIONE

☒ Valore testimoniale

☐ Valore architettonico

NOTE

DOCUMENTAZIONE FOTOGRAFICA

Foto censimento 1985/1987



Foto censimento 2017/2020



Comune di Modena

CENSIMENTO PATRIMONIO EDILIZIO IN ZONA EXTRAURBANA

SCHEDA ANALITICA EDIFICIO

Codice nucleo: 40_19dr

Categoria nucleo: vocati alla trasformazione

Codice edificio: 2491

LOCALIZZAZIONE

Indirizzo: STRADA VILLAVARA

Numero civico: 0

Riferimenti catastali: Foglio: 40

Mappale: 13

FUNZIONE

Funzione principale: residenza

Funzione secondaria: ---

Stato di utilizzazione: in uso

☐ Edificio produttivo agricolo dismesso

CARATTERISTICHE DELL'EDIFICIO

Numero di piani: 3

Numero di alloggi: 99

Superficie abitazione (mq): 42

Superficie altre funzioni (mq): 0

Epoca di costruzione: dal 1901 al 1945

Tipologia edilizia storica: **bassocomodo**

Coerenza con l'impianto storico originario ☒

Integrità tipologica: alterata

Tipo di alterazione: alterazione dell'involucro

Stato di conservazione: buono

Vincolo Monumentale D.Lgs. 42/2004: non presente

Categoria di intervento da PSC/RUE 2016: Riqualificazione e ricomposizione tipologica

Codice Scheda censimento 1985: 040013

VALUTAZIONE

☒ Valore testimoniale

☐ Valore architettonico

NOTE

DOCUMENTAZIONE FOTOGRAFICA

Foto censimento 1985/1987



Foto censimento 2017/2020



Comune di Modena

CENSIMENTO PATRIMONIO EDILIZIO IN ZONA EXTRAURBANA

SCHEDA ANALITICA EDIFICIO

Codice nucleo: 40_19dr

Categoria nucleo: vocati alla trasformazione

Codice edificio: 2493

LOCALIZZAZIONE

Indirizzo: STRADA VILLAVARA

Numero civico: 48

Riferimenti catastali: Foglio: 40

Mappale: 16

FUNZIONE

Funzione principale: residenza

Funzione secondaria: ---

Stato di utilizzazione: in uso

☐ Edificio produttivo agricolo dismesso

CARATTERISTICHE DELL'EDIFICIO

Numero di piani: 2

Numero di alloggi: 1

Superficie abitazione (mq): 120

Superficie altre funzioni (mq): 0

Epoca di costruzione: dal 1801 al 1900

Tipologia edilizia storica: **bassocomodo**

Coerenza con l'impianto storico originario ☒

Integrità tipologica: alterata

Tipo di alterazione: alterazione dell'involucro

Stato di conservazione: buono

Vincolo Monumentale D.Lgs. 42/2004: non presente

Categoria di intervento da PSC/RUE 2016: Riqualificazione e ricomposizione tipologica

Codice Scheda censimento 1985: 040016

VALUTAZIONE

☒ Valore testimoniale

☐ Valore architettonico

NOTE

DOCUMENTAZIONE FOTOGRAFICA

Foto censimento 1985/1987



Foto censimento 2017/2020



Comune di Modena

CENSIMENTO PATRIMONIO EDILIZIO IN ZONA EXTRAURBANA

SCHEDA ANALITICA EDIFICIO

Codice nucleo: 40_19dr

Categoria nucleo: vocati alla trasformazione

Codice edificio: 2495

LOCALIZZAZIONE

Indirizzo: STRADA VILLAVARA

Numero civico: 48

Riferimenti catastali: Foglio: 40

Mappale: 15

FUNZIONE

Funzione principale: deposito

Funzione secondaria: ---

Stato di utilizzazione: in uso

☐ Edificio produttivo agricolo dismesso

CARATTERISTICHE DELL'EDIFICIO

Numero di piani: 1

Numero di alloggi: 2

Superficie abitazione (mq): 0

Superficie altre funzioni (mq): 159

Epoca di costruzione: dal 1801 al 1900

Tipologia edilizia storica: **stalla e fienile**

Coerenza con l'impianto storico originario ☐

Integrità tipologica: alterata

Tipo di alterazione: alterazione dell'involucro

Stato di conservazione: medio

Vincolo Monumentale D.Lgs. 42/2004: non presente

Categoria di intervento da PSC/RUE 2016: Riqualificazione e ricomposizione tipologica

Codice Scheda censimento 1985: 040015

VALUTAZIONE

☐ Valore testimoniale

☐ Valore architettonico

NOTE

DOCUMENTAZIONE FOTOGRAFICA

Foto censimento 1985/1987



Foto censimento 2017/2020



CENSIMENTO PATRIMONIO EDILIZIO IN ZONA EXTRAURBANA 2020

Codice nucleo: 41_27dr

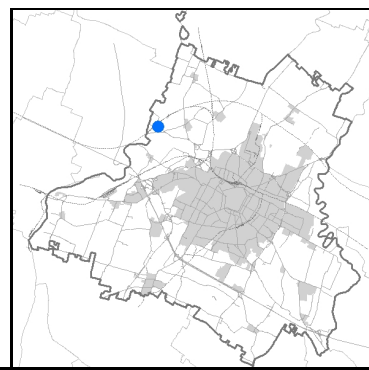


Foto aerea 2019 - C.G.R. s.p.a. Parma scala 1:5000

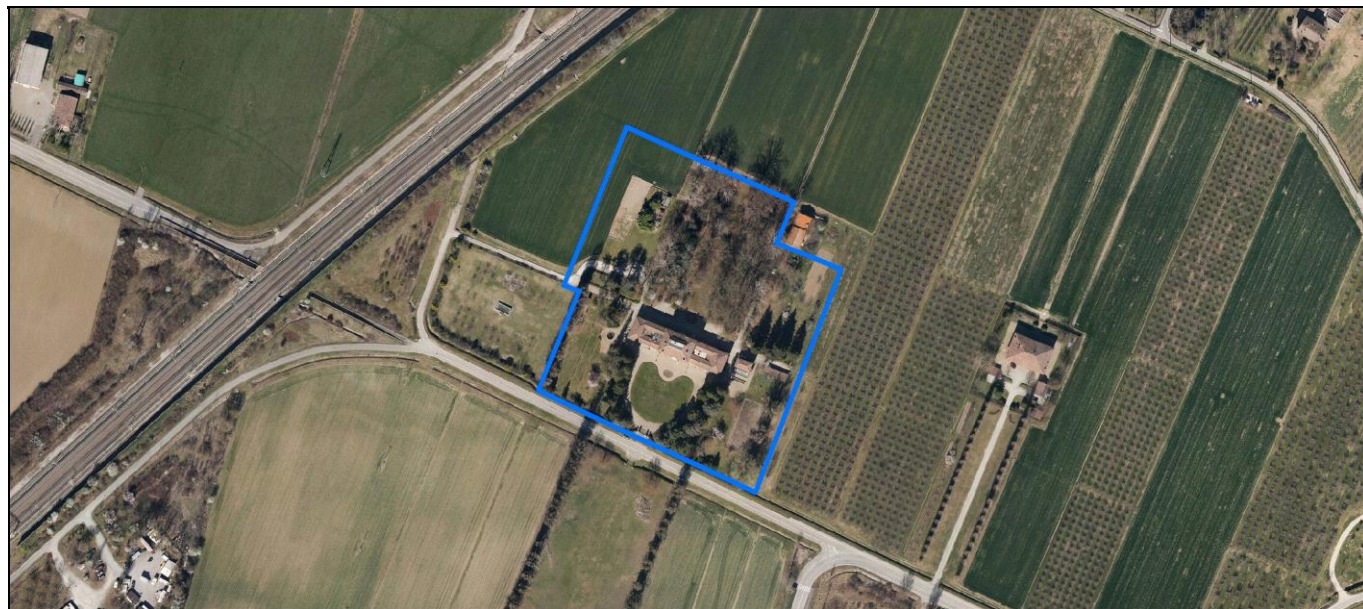
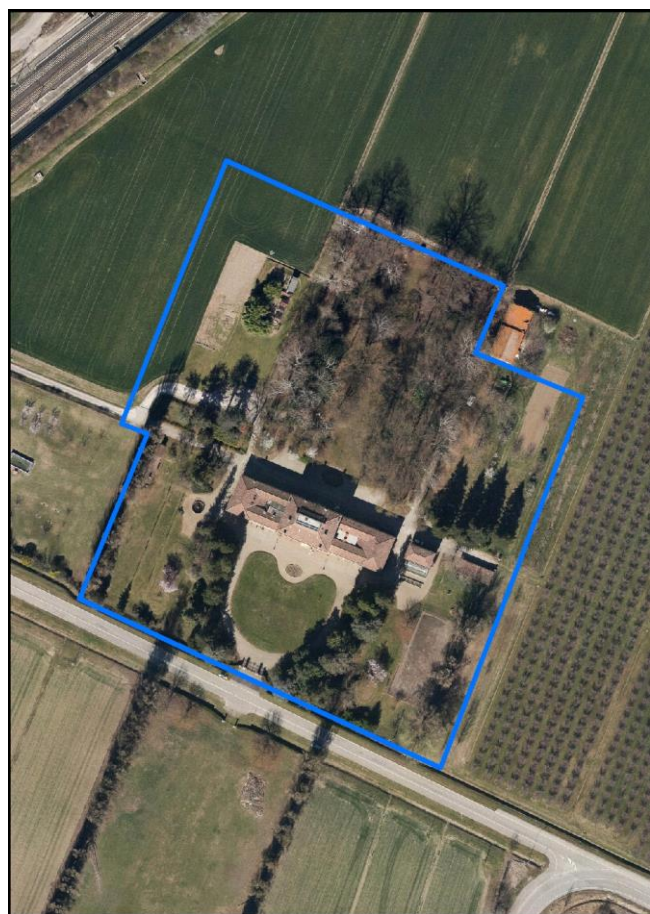
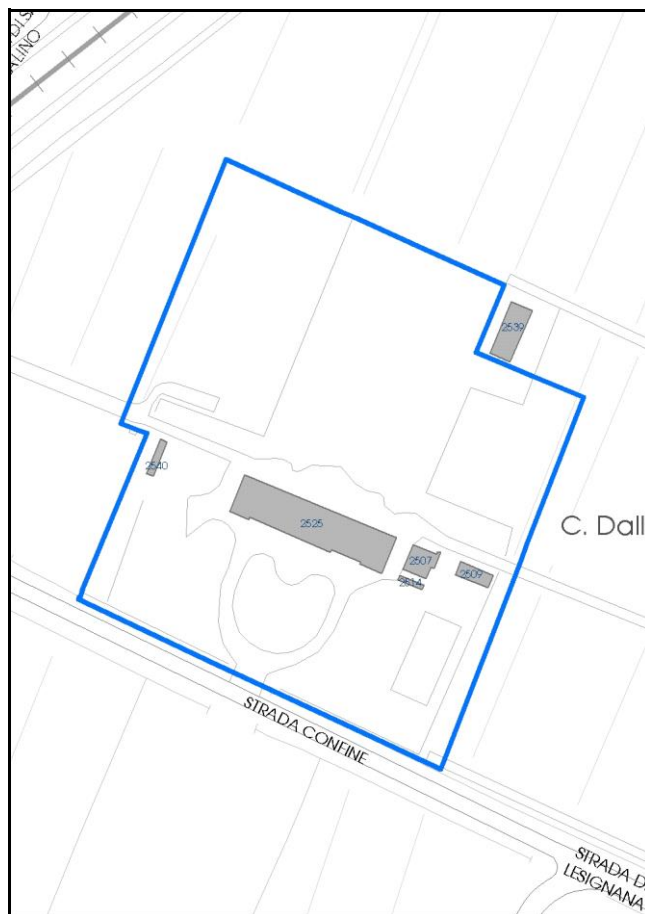


Foto aerea 2019 scala 1:3000



Estratto di mappa 2019 scala 1:3000



Comune di Modena

Codice nucleo: 41_27dr

Categoria: vocati alla trasformazione

residenza

nucleo recuperato

LOCALIZZAZIONE

Indirizzo: STRADA CONFINE

Numero civico: 20

Riferimenti catastali: Foglio: 41

Mappale: 27

FUNZIONI

- | | | | |
|--|--|---|---|
| <input checked="" type="checkbox"/> Residenza | <input checked="" type="checkbox"/> Deposito | <input type="checkbox"/> Allevamento | <input type="checkbox"/> Centro Aziendale |
| <input checked="" type="checkbox"/> Serra/vivaio | <input type="checkbox"/> Agriturismo | <input type="checkbox"/> Maneggio | <input type="checkbox"/> Impianto di trasformazione |
| <input type="checkbox"/> Altre attività econom. | <input type="checkbox"/> Fattoria didattica | <input type="checkbox"/> Imp. tecnologico | <input type="checkbox"/> Attività agricola residua |

Note:

Beni culturali all'esterno dei centri storici (A)

DESCRIZIONE DELL'IMPIANTO INSEDIATIVO

Impianto storico

Numero edifici: 5

Numero edifici oggetto di indagine: 2

- ☒ Vincolo Monumentale D.Lgs. 42/2004 **S136**
- ☒ Vincolo Giardino di notevole interesse **ALB068**
- ☐ Presenza di edifici estranei all'impianto -

Assetto morfologico: cortile

Elementi componenti presenti:

- | | | | |
|--|--|---|--|
| <input checked="" type="checkbox"/> recinzione | <input checked="" type="checkbox"/> manufatto funzionale | <input type="checkbox"/> albero singolo | <input checked="" type="checkbox"/> alberatura a macchia |
| <input checked="" type="checkbox"/> pavimentazione | <input checked="" type="checkbox"/> siepe | <input checked="" type="checkbox"/> alberatura a filare | <input type="checkbox"/> altro |

Note elementi:

RELAZIONI CON IL CONTESTO TERRITORIALE

Tipo di accesso: ☐ accesso indiretto ☒ accesso diretto da viabilità ☐ accesso tramite stradello

Contesto paesaggistico:

- | | |
|---|--|
| <input type="checkbox"/> appartenenza ad agglomerato rurale | <input type="checkbox"/> prossimità a territorio urbanizzato |
| <input checked="" type="checkbox"/> insediamento isolato | <input type="checkbox"/> prossimità ad infrastrutture |
| <input type="checkbox"/> prossimità ad area produttiva | <input type="checkbox"/> prossimità a corso d'acqua |


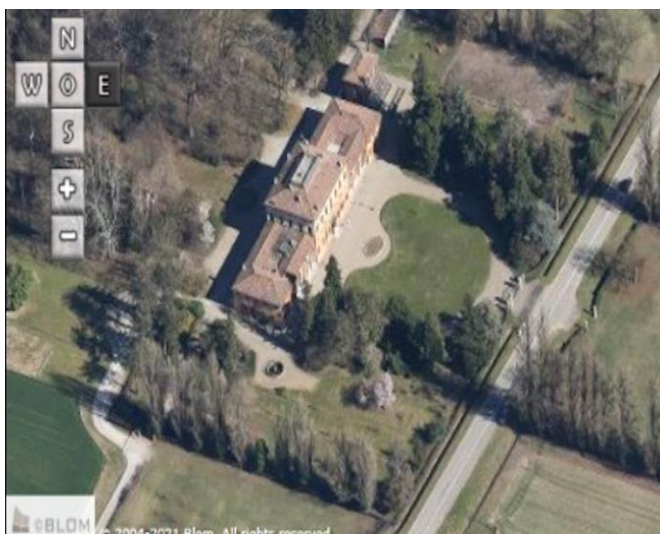
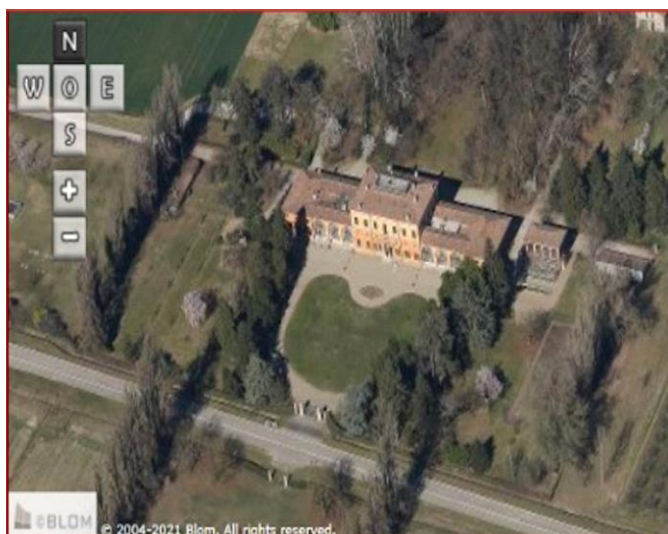
Criticità ambientali: assenti

NOTE

Vincolo Monumentale S136 "Villa Vandelli Dallari, parco e pertinenze". Il giardino di notevole interesse occupa una parte del nucleo.

DOCUMENTAZIONE FOTOGRAFICA

Foto anno 2019



Comune di Modena

CENSIMENTO PATRIMONIO EDILIZIO IN ZONA EXTRAURBANA

SCHEDA ANALITICA EDIFICIO

Codice nucleo: 41_27dr

Categoria nucleo: vocati alla trasformazione

Codice edificio: 2507

Villa Vandelli Dallari, parco e pertinenze

LOCALIZZAZIONE

Indirizzo: STRADA CONFINE

Numero civico: 178

Riferimenti catastali: Foglio: 41

Mappale: 28

FUNZIONE

Funzione principale: serra

Funzione secondaria: ---

Stato di utilizzazione: in uso

☐ Edificio produttivo agricolo dismesso

CARATTERISTICHE DELL'EDIFICIO

Numero di piani: 1

Numero di alloggi: 1

Superficie abitazione (mq): 115

Superficie altre funzioni (mq): 115

Epoca di costruzione: dal 1901 al 1945

Tipologia edilizia storica: **manufatto funzionale**

Coerenza con l'impianto storico originario ☒

Integrità tipologica: originaria

Tipo di alterazione:

Stato di conservazione: buono

Vincolo Monumentale D.Lgs. 42/2004: S136

Categoria di intervento da PSC/RUE 2016: Restauro scientifico

Codice Scheda censimento 1985: 041028

VALUTAZIONE

☐ Valore testimoniale

☒ Valore architettonico

NOTE

DOCUMENTAZIONE FOTOGRAFICA

Foto censimento 1985/1987



Foto censimento 2017/2020



Comune di Modena

CENSIMENTO PATRIMONIO EDILIZIO IN ZONA EXTRAURBANA

SCHEDA ANALITICA EDIFICIO

Codice nucleo: 41_27dr

Categoria nucleo: vocati alla trasformazione

Codice edificio: 2525

Villa Vandelli Dallari, parco e pertinenze

LOCALIZZAZIONE

Indirizzo: STRADA CONFINE

Numero civico: 178

Riferimenti catastali: Foglio: 41

Mappale: 27

FUNZIONE

Funzione principale: residenza

Funzione secondaria: serra

Stato di utilizzazione: in uso

☐ Edificio produttivo agricolo dismesso

CARATTERISTICHE DELL'EDIFICIO

Numero di piani: 3

Numero di alloggi: 5

Superficie abitazione (mq): 978

Superficie altre funzioni (mq): 0

Epoca di costruzione: dal 1801 al 1900

Tipologia edilizia storica: **villa monumentale**

Coerenza con l'impianto storico originario ☒

Integrità tipologica: originaria

Tipo di alterazione:

Stato di conservazione: buono

Vincolo Monumentale D.Lgs. 42/2004: S136

Categoria di intervento da PSC/RUE 2016: Restauro scientifico

Codice Scheda censimento 1985: 041027

VALUTAZIONE

☐ Valore testimoniale

☒ Valore architettonico

NOTE

DOCUMENTAZIONE FOTOGRAFICA

Foto censimento 1985/1987



Foto censimento 2017/2020



CENSIMENTO PATRIMONIO EDILIZIO IN ZONA EXTRAURBANA 2020

Codice nucleo: 41_32dr

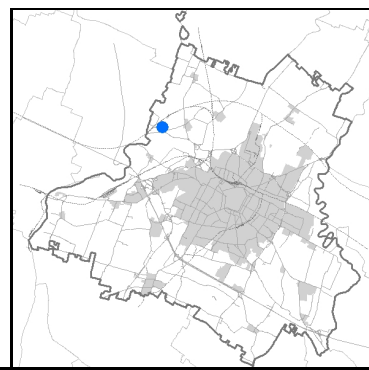


Foto aerea 2019 - C.G.R. s.p.a. Parma scala 1:5000


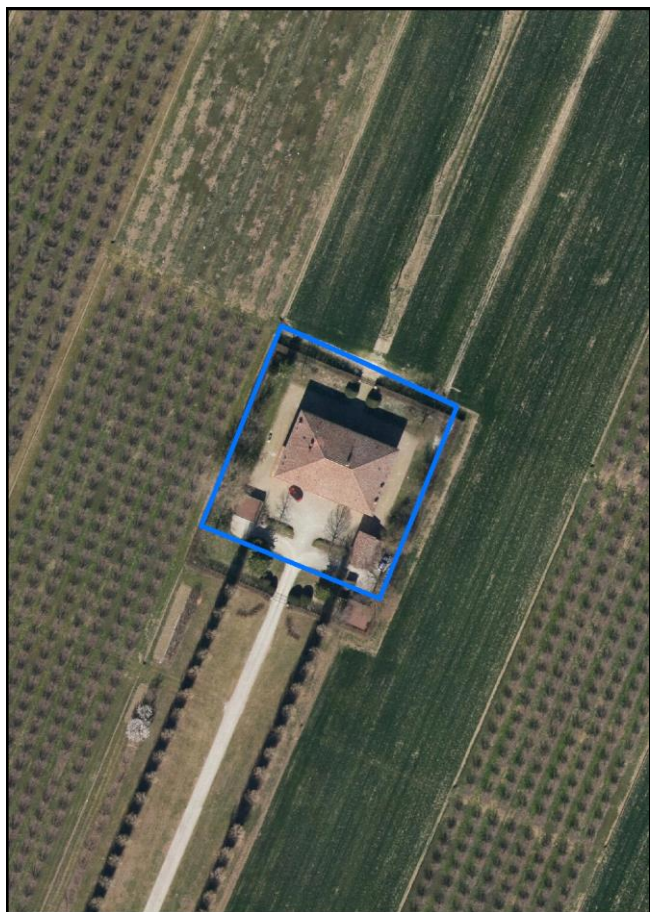
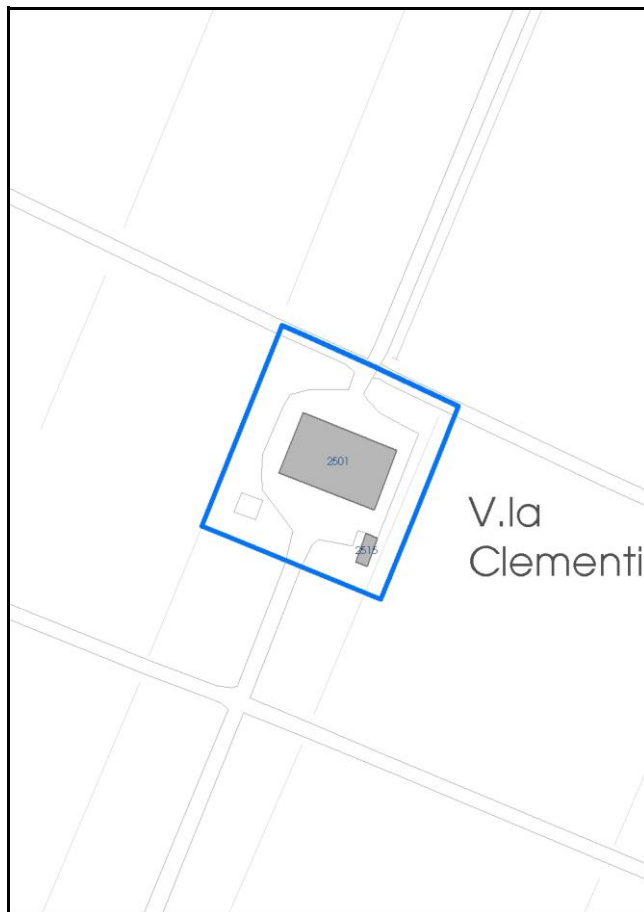


Foto aerea 2019 scala 1:2000



Estratto di mappa 2019 scala 1:2000



Comune di Modena

Codice nucleo: 41_32dr

Categoria: vocati alla trasformazione

residenza

nucleo recuperato

LOCALIZZAZIONE

Indirizzo: STRADA LESIGNANA

Numero civico: 166

Riferimenti catastali: Foglio: 41

Mappale: 32

FUNZIONI

- | | | | |
|---|--|---|---|
| <input checked="" type="checkbox"/> Residenza | <input checked="" type="checkbox"/> Deposito | <input type="checkbox"/> Allevamento | <input type="checkbox"/> Centro Aziendale |
| <input type="checkbox"/> Serra/vivaio | <input type="checkbox"/> Agriturismo | <input type="checkbox"/> Maneggio | <input type="checkbox"/> Impianto di trasformazione |
| <input type="checkbox"/> Altre attività econom. | <input type="checkbox"/> Fattoria didattica | <input type="checkbox"/> Imp. tecnologico | <input type="checkbox"/> Attività agricola residua |

Note:

Edifici destinati prevalentemente a residenza (B)

DESCRIZIONE DELL'IMPIANTO INSEDIATIVO

Impianto storico

Numero edifici: 2

Numero edifici oggetto di indagine: 1

☒ Vincolo Monumentale D.Lgs. 42/2004 **S136**

☐ Vincolo Giardino di notevole interesse

☐ Presenza di edifici estranei all'impianto -

Assetto morfologico: cortile

Elementi componenti presenti:

- | | | | |
|--|--|---|---|
| <input checked="" type="checkbox"/> recinzione | <input checked="" type="checkbox"/> manufatto funzionale | <input checked="" type="checkbox"/> albero singolo | <input type="checkbox"/> alberatura a macchia |
| <input checked="" type="checkbox"/> pavimentazione | <input checked="" type="checkbox"/> siepe | <input checked="" type="checkbox"/> alberatura a filare | <input type="checkbox"/> altro |

Note elementi:

RELAZIONI CON IL CONTESTO TERRITORIALE

Tipo di accesso: ☒ accesso indiretto ☐ accesso diretto da viabilità ☒ accesso tramite stradello

Contesto paesaggistico:

- | | |
|---|--|
| <input type="checkbox"/> appartenenza ad agglomerato rurale | <input type="checkbox"/> prossimità a territorio urbanizzato |
| <input checked="" type="checkbox"/> insediamento isolato | <input type="checkbox"/> prossimità ad infrastrutture |
| <input type="checkbox"/> prossimità ad area produttiva | <input type="checkbox"/> prossimità a corso d'acqua |

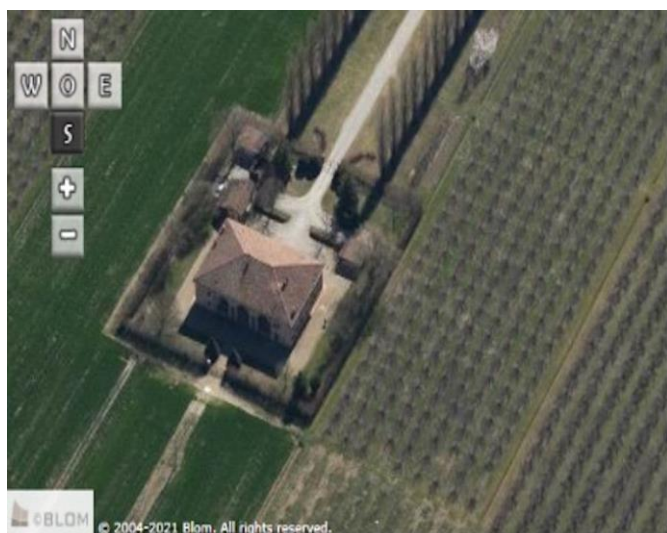
Criticità ambientali: assenti

NOTE

Vincolo Monumentale S136 "Villa Vandelli Dallari, parco e pertinenze".

DOCUMENTAZIONE FOTOGRAFICA

Foto anno 2019



Comune di Modena

CENSIMENTO PATRIMONIO EDILIZIO IN ZONA EXTRAURBANA

SCHEDA ANALITICA EDIFICIO

Codice nucleo: 41_32dr

Categoria nucleo: vocati alla trasformazione

Codice edificio: 2501

Villa Vandelli Dallari, parco e pertinenze

LOCALIZZAZIONE

Indirizzo: STRADA LESIGNANA

Numero civico: 166

Riferimenti catastali: Foglio: 41

Mappale: 32

FUNZIONE

Funzione principale: residenza

Funzione secondaria: ---

Stato di utilizzazione: in uso

☐ Edificio produttivo agricolo dismesso

CARATTERISTICHE DELL'EDIFICIO

Numero di piani: 2

Numero di alloggi: 2

Superficie abitazione (mq): 458

Superficie altre funzioni (mq): 0

Epoca di costruzione: dal 1801 al 1900

Tipologia edilizia storica: **villa monumentale**

Coerenza con l'impianto storico originario ☒

Integrità tipologica: originaria

Tipo di alterazione:

Stato di conservazione: buono

Vincolo Monumentale D.Lgs. 42/2004: S136

Categoria di intervento da PSC/RUE 2016: Restauro e risanamento conservativo

Codice Scheda censimento 1985: 041032

VALUTAZIONE

☐ Valore testimoniale

☒ Valore architettonico

NOTE

DOCUMENTAZIONE FOTOGRAFICA

Foto censimento 1985/1987



Foto censimento 2017/2020



CENSIMENTO PATRIMONIO EDILIZIO IN ZONA EXTRAURBANA 2020

Codice nucleo: 41_41dr

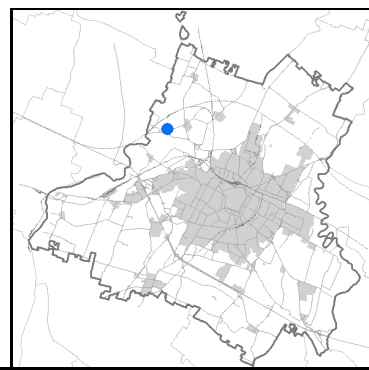


Foto aerea 2019 - C.G.R. s.p.a. Parma scala 1:5000

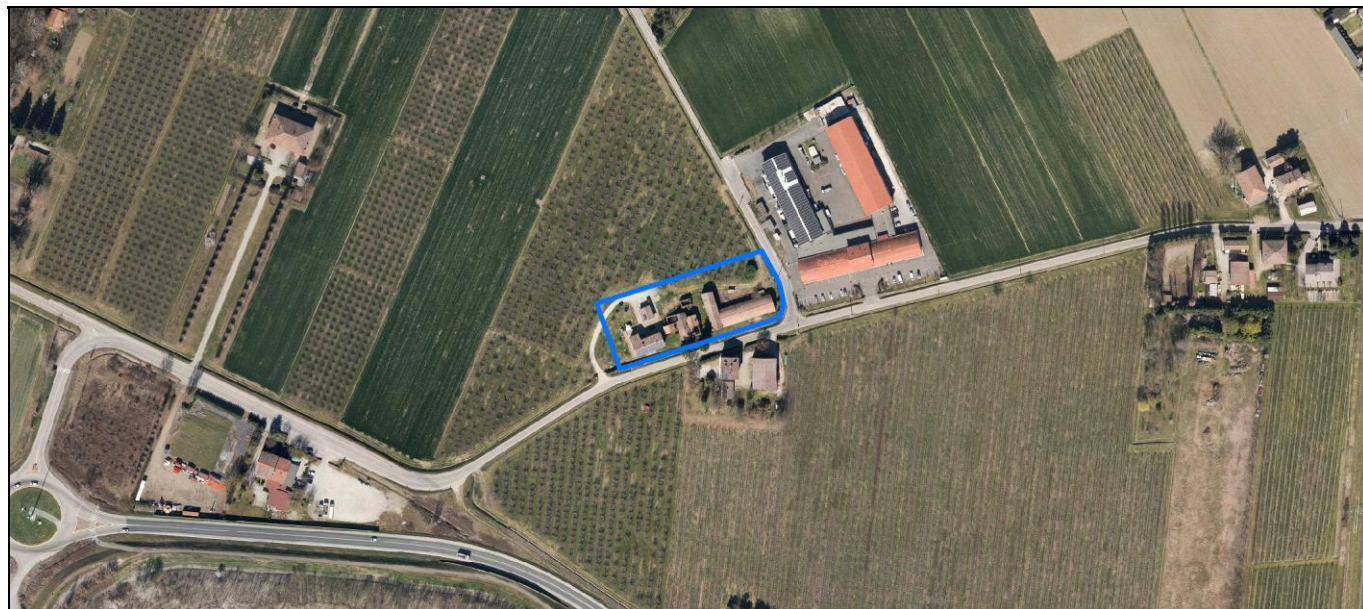


Foto aerea 2019 scala 1:2000



Estratto di mappa 2019 scala 1:2000



Comune di Modena

Codice nucleo: 41_41dr

Categoria: vocati alla trasformazione

residenza

nucleo recuperato

LOCALIZZAZIONE

Indirizzo: STRADA LESIGNANA

Numero civico: 140

Riferimenti catastali: Foglio: 41

Mappale: 41

FUNZIONI

- | | | | |
|---|--|---|---|
| <input checked="" type="checkbox"/> Residenza | <input checked="" type="checkbox"/> Deposito | <input type="checkbox"/> Allevamento | <input type="checkbox"/> Centro Aziendale |
| <input type="checkbox"/> Serra/vivaio | <input type="checkbox"/> Agriturismo | <input type="checkbox"/> Maneggio | <input type="checkbox"/> Impianto di trasformazione |
| <input type="checkbox"/> Altre attività econom. | <input type="checkbox"/> Fattoria didattica | <input type="checkbox"/> Imp. tecnologico | <input type="checkbox"/> Attività agricola residua |

Note:

Edifici destinati prevalentemente a residenza (B)

DESCRIZIONE DELL'IMPIANTO INSEDIATIVO

Impianto storico

Numero edifici: 5

Numero edifici oggetto di indagine: 2

- ☐ Vincolo Monumentale D.Lgs. 42/2004
- ☐ Vincolo Giardino di notevole interesse
- ☐ Presenza di edifici estranei all'impianto -

Assetto morfologico: disposizione libera

Elementi componenti presenti:

- | | | | |
|---|---|--|--|
| <input type="checkbox"/> recinzione | <input type="checkbox"/> manufatto funzionale | <input type="checkbox"/> albero singolo | <input checked="" type="checkbox"/> alberatura a macchia |
| <input type="checkbox"/> pavimentazione | <input type="checkbox"/> siepe | <input type="checkbox"/> alberatura a filare | <input type="checkbox"/> altro |

Note elementi:

RELAZIONI CON IL CONTESTO TERRITORIALE

Tipo di accesso: ☒ accesso indiretto ☐ accesso diretto da viabilità ☒ accesso tramite stradello

Contesto paesaggistico:

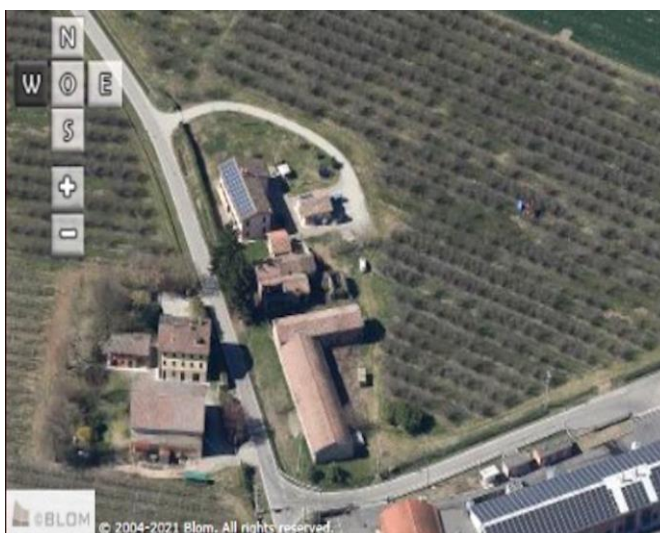

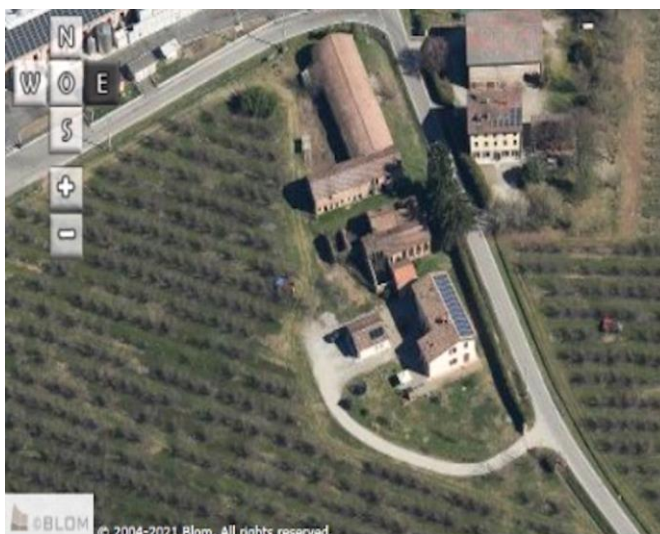
- | | |
|--|--|
| <input checked="" type="checkbox"/> appartenenza ad agglomerato rurale | <input type="checkbox"/> prossimità a territorio urbanizzato |
| <input type="checkbox"/> insediamento isolato | <input type="checkbox"/> prossimità ad infrastrutture |
| <input checked="" type="checkbox"/> prossimità ad area produttiva | <input type="checkbox"/> prossimità a corso d'acqua |

Criticità ambientali: assenti

NOTE

DOCUMENTAZIONE FOTOGRAFICA

Foto anno 2019



Comune di Modena

CENSIMENTO PATRIMONIO EDILIZIO IN ZONA EXTRAURBANA

SCHEMA ANALITICA EDIFICIO

Codice nucleo: 41_41dr

Categoria nucleo: vocati alla trasformazione

Codice edificio: 2513

Zona di Rispetto a villa Vandelli Dallari

LOCALIZZAZIONE

Indirizzo: STRADA LESIGNANA

Numero civico: 140

Riferimenti catastali: Foglio: 41

Mappale: 41

FUNZIONE

Funzione principale: deposito

Funzione secondaria: ---

Stato di utilizzazione: non in uso

☒ Edificio produttivo agricolo dismesso

CARATTERISTICHE DELL'EDIFICIO

Numero di piani: 2

Numero di alloggi: 0

Superficie abitazione (mq): 0

Superficie altre funzioni (mq): 327

Epoca di costruzione: dal 1901 al 1945

Tipologia edilizia storica: **stalla e fienile**

Coerenza con l'impianto storico originario ☒

Integrità tipologica: originaria

Tipo di alterazione:

Stato di conservazione: rudere

Vincolo Monumentale D.Lgs. 42/2004: SZR007

Categoria di intervento da PSC/RUE 2016: Riqualificazione e ricomposizione tipologica

Codice Scheda censimento 1985: 041041

VALUTAZIONE

☐ Valore testimoniale

☒ Valore architettonico

NOTE

DOCUMENTAZIONE FOTOGRAFICA

Foto censimento 1985/1987



Foto censimento 2017/2020



Comune di Modena

CENSIMENTO PATRIMONIO EDILIZIO IN ZONA EXTRAURBANA

SCHEDA ANALITICA EDIFICIO

Codice nucleo: 41_41dr

Categoria nucleo: vocati alla trasformazione

Codice edificio: 2531

Zona di Rispetto a villa Vandelli Dallari

LOCALIZZAZIONE

Indirizzo: STRADA LESIGNANA

Numero civico: 150

Riferimenti catastali: Foglio: 41

Mappale: 39

FUNZIONE

Funzione principale: residenza

Funzione secondaria: ---

Stato di utilizzazione: in uso

☐ Edificio produttivo agricolo dismesso

CARATTERISTICHE DELL'EDIFICIO

Numero di piani: 2

Numero di alloggi: 3

Superficie abitazione (mq): 192

Superficie altre funzioni (mq): 0

Epoca di costruzione: dal 1801 al 1900

Tipologia edilizia storica: **casa padronale**

Coerenza con l'impianto storico originario ☒

Integrità tipologica: originaria

Tipo di alterazione:

Stato di conservazione: buono

Vincolo Monumentale D.Lgs. 42/2004: SZR007

Categoria di intervento da PSC/RUE 2016: Riqualificazione e ricomposizione tipologica

Codice Scheda censimento 1985: 041039

VALUTAZIONE

☐ Valore testimoniale

☒ Valore architettonico

NOTE

DOCUMENTAZIONE FOTOGRAFICA

Foto censimento 1985/1987



Foto censimento 2017/2020



CENSIMENTO PATRIMONIO EDILIZIO IN ZONA EXTRAURBANA 2020

Codice nucleo: 41_62dr

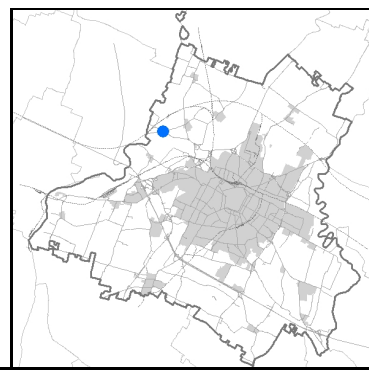


Foto aerea 2019 - C.G.R. s.p.a. Parma scala 1:5000



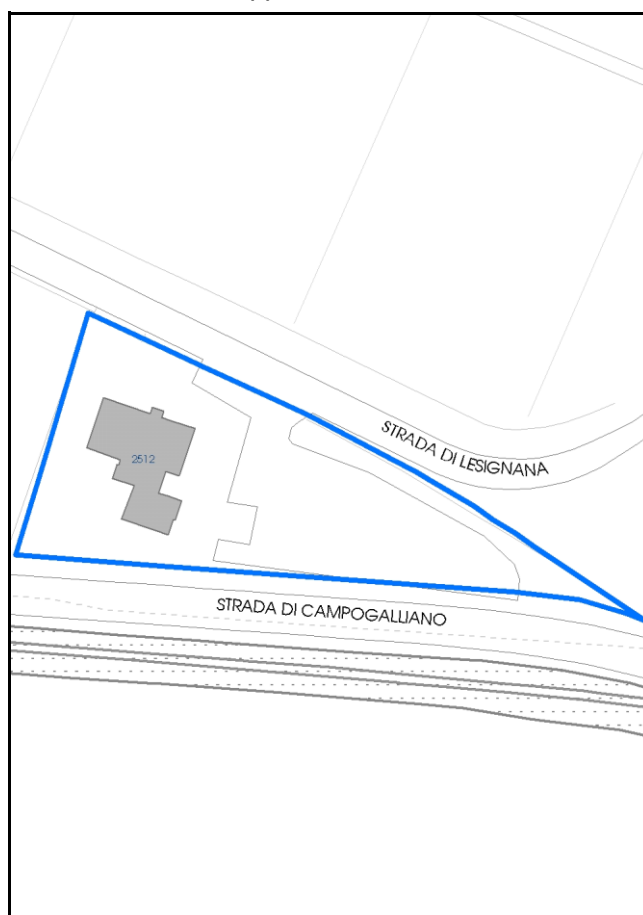


Foto aerea 2019 scala 1:2000



Estratto di mappa 2019 scala 1:2000



Comune di Modena

Codice nucleo: 41_62dr

Categoria: vocati alla trasformazione

residenza

nucleo recuperato

LOCALIZZAZIONE

Indirizzo: STRADA LESIGNANA

Numero civico: 143-145

Riferimenti catastali: Foglio: 41

Mappale: 62

FUNZIONI

- | | | | |
|---|---|---|---|
| <input checked="" type="checkbox"/> Residenza | <input type="checkbox"/> Deposito | <input type="checkbox"/> Allevamento | <input type="checkbox"/> Centro Aziendale |
| <input type="checkbox"/> Serra/vivaio | <input checked="" type="checkbox"/> Agriturismo | <input type="checkbox"/> Maneggio | <input type="checkbox"/> Impianto di trasformazione |
| <input type="checkbox"/> Altre attività econom. | <input type="checkbox"/> Fattoria didattica | <input type="checkbox"/> Imp. tecnologico | <input type="checkbox"/> Attività agricola residua |

Note:

Edifici destinati prevalentemente a residenza (B)

DESCRIZIONE DELL'IMPIANTO INSEDIATIVO

Impianto storico

Numero edifici: 1

Numero edifici oggetto di indagine: 1

- ☐ Vincolo Monumentale D.Lgs. 42/2004
- ☐ Vincolo Giardino di notevole interesse
- ☐ Presenza di edifici estranei all'impianto -

Assetto morfologico: cortile

Elementi componenti presenti:

- | | | | |
|--|---|--|--|
| <input checked="" type="checkbox"/> recinzione | <input type="checkbox"/> manufatto funzionale | <input type="checkbox"/> albero singolo | <input checked="" type="checkbox"/> alberatura a macchia |
| <input checked="" type="checkbox"/> pavimentazione | <input checked="" type="checkbox"/> siepe | <input type="checkbox"/> alberatura a filare | <input type="checkbox"/> altro |

Note elementi:

RELAZIONI CON IL CONTESTO TERRITORIALE

Tipo di accesso: ☐ accesso indiretto ☒ accesso diretto da viabilità ☐ accesso tramite stradello

Contesto paesaggistico:



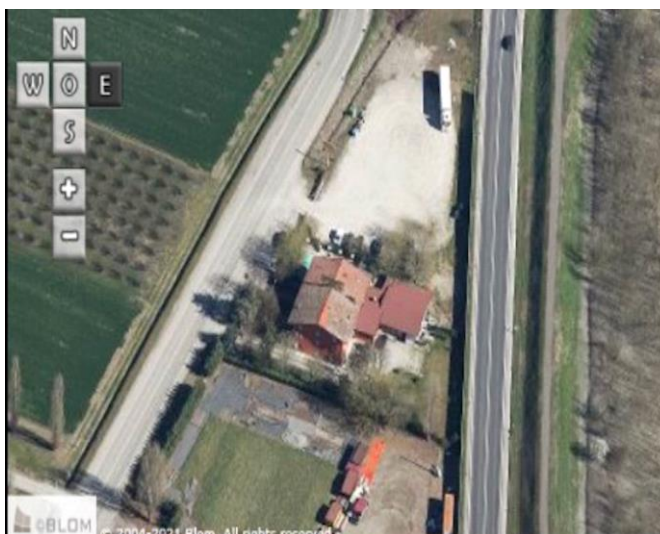
- | | |
|---|--|
| <input type="checkbox"/> appartenenza ad agglomerato rurale | <input type="checkbox"/> prossimità a territorio urbanizzato |
| <input checked="" type="checkbox"/> insediamento isolato | <input type="checkbox"/> prossimità ad infrastrutture |
| <input type="checkbox"/> prossimità ad area produttiva | <input type="checkbox"/> prossimità a corso d'acqua |

Criticità ambientali: assenti

NOTE

DOCUMENTAZIONE FOTOGRAFICA

Foto anno 2019



Comune di Modena

CENSIMENTO PATRIMONIO EDILIZIO IN ZONA EXTRAURBANA

SCHEDA ANALITICA EDIFICIO

Codice nucleo: 41_62dr

Categoria nucleo: vocati alla trasformazione

Codice edificio: 2512

LOCALIZZAZIONE

Indirizzo: STRADA LESIGNANA

Numero civico: 161

Riferimenti catastali: Foglio: 41

Mappale: 62

FUNZIONE

Funzione principale: residenza

Funzione secondaria: ristorante

Stato di utilizzazione: in uso

☐ Edificio produttivo agricolo dismesso

CARATTERISTICHE DELL'EDIFICIO

Numero di piani: 3

Numero di alloggi: 3

Superficie abitazione (mq): 552

Superficie altre funzioni (mq): 0

Epoca di costruzione: dal 1901 al 1945

Tipologia edilizia storica: **casa padronale**

Coerenza con l'impianto storico originario ☒

Integrità tipologica: originaria

Tipo di alterazione:

Stato di conservazione: medio

Vincolo Monumentale D.Lgs. 42/2004: non presente

Categoria di intervento da PSC/RUE 2016: Riqualificazione e ricomposizione tipologica

Codice Scheda censimento 1985: 041061

VALUTAZIONE

☒ Valore testimoniale

☐ Valore architettonico

NOTE

DOCUMENTAZIONE FOTOGRAFICA

Foto censimento 1985/1987



Foto censimento 2017/2020



CENSIMENTO PATRIMONIO EDILIZIO IN ZONA EXTRAURBANA 2020

Codice nucleo: 42_19dr

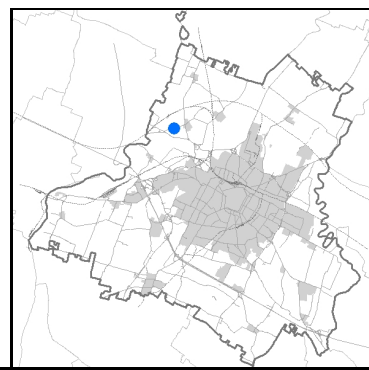


Foto aerea 2019 - C.G.R. s.p.a. Parma scala 1:5000



Foto aerea 2019 scala 1:2000



Estratto di mappa 2019 scala 1:2000



Comune di Modena

Codice nucleo: 42_19dr

Categoria: vocati alla trasformazione

residenza

nucleo recuperato

LOCALIZZAZIONE

Indirizzo: STRADA LESIGNANA

Numero civico: 117

Riferimenti catastali: Foglio: 42

Mappale: 19

FUNZIONI

- | | | | |
|---|--|---|---|
| <input checked="" type="checkbox"/> Residenza | <input checked="" type="checkbox"/> Deposito | <input type="checkbox"/> Allevamento | <input type="checkbox"/> Centro Aziendale |
| <input type="checkbox"/> Serra/vivaio | <input type="checkbox"/> Agriturismo | <input type="checkbox"/> Maneggio | <input type="checkbox"/> Impianto di trasformazione |
| <input type="checkbox"/> Altre attività econom. | <input type="checkbox"/> Fattoria didattica | <input type="checkbox"/> Imp. tecnologico | <input type="checkbox"/> Attività agricola residua |

Note:

Edifici destinati prevalentemente a residenza (B)

DESCRIZIONE DELL'IMPIANTO INSEDIATIVO

Impianto storico

Numero edifici: 6

Numero edifici oggetto di indagine: 4

- ☐ Vincolo Monumentale D.Lgs. 42/2004
- ☐ Vincolo Giardino di notevole interesse
- ☐ Presenza di edifici estranei all'impianto -

Assetto morfologico: disposizione libera

Elementi componenti presenti:

- | | | | |
|--|--|--|--|
| <input checked="" type="checkbox"/> recinzione | <input checked="" type="checkbox"/> manufatto funzionale | <input type="checkbox"/> albero singolo | <input checked="" type="checkbox"/> alberatura a macchia |
| <input checked="" type="checkbox"/> pavimentazione | <input checked="" type="checkbox"/> siepe | <input type="checkbox"/> alberatura a filare | <input type="checkbox"/> altro |

Note elementi:

RELAZIONI CON IL CONTESTO TERRITORIALE

Tipo di accesso: ☐ accesso indiretto ☒ accesso diretto da viabilità ☐ accesso tramite stradello

Contesto paesaggistico:

- | | |
|--|--|
| <input checked="" type="checkbox"/> appartenenza ad agglomerato rurale | <input type="checkbox"/> prossimità a territorio urbanizzato |
| <input type="checkbox"/> insediamento isolato | <input type="checkbox"/> prossimità ad infrastrutture |
| <input type="checkbox"/> prossimità ad area produttiva | <input type="checkbox"/> prossimità a corso d'acqua |

Criticità ambientali: assenti

NOTE

DOCUMENTAZIONE FOTOGRAFICA

Foto anno 2019



Comune di Modena

CENSIMENTO PATRIMONIO EDILIZIO IN ZONA EXTRAURBANA

SCHEDA ANALITICA EDIFICIO

Codice nucleo: 42_19dr

Categoria nucleo: vocati alla trasformazione

Codice edificio: 2547

LOCALIZZAZIONE

Indirizzo: STRADA LESIGNANA

Numero civico: 0

Riferimenti catastali: Foglio: 42

Mappale: 289

FUNZIONE

Funzione principale: deposito

Funzione secondaria: ---

Stato di utilizzazione: in uso

☐ Edificio produttivo agricolo dismesso

CARATTERISTICHE DELL'EDIFICIO

Numero di piani: 1

Numero di alloggi: 0

Superficie abitazione (mq): 0

Superficie altre funzioni (mq): 30

Epoca di costruzione: dal 1801 al 1900

Tipologia edilizia storica: **stalla**

Coerenza con l'impianto storico originario ☐

Integrità tipologica: alterata

Tipo di alterazione: alterazione dell'involucro

Stato di conservazione: buono

Vincolo Monumentale D.Lgs. 42/2004: non presente

Categoria di intervento da PSC/RUE 2016: Riqualificazione e ricomposizione tipologica

Codice Scheda censimento 1985: 042018

VALUTAZIONE

☐ Valore testimoniale

☐ Valore architettonico

NOTE

DOCUMENTAZIONE FOTOGRAFICA

Foto censimento 1985/1987



Foto censimento 2017/2020



Comune di Modena

CENSIMENTO PATRIMONIO EDILIZIO IN ZONA EXTRAURBANA

SCHEDA ANALITICA EDIFICIO

Codice nucleo: 42_19dr

Categoria nucleo: vocati alla trasformazione

Codice edificio: 2554

LOCALIZZAZIONE

Indirizzo: STRADA LESIGNANA

Numero civico: 137

Riferimenti catastali: Foglio: 42

Mappale: 16

FUNZIONE

Funzione principale: residenza

Funzione secondaria: ---

Stato di utilizzazione: in uso

☐ Edificio produttivo agricolo dismesso

CARATTERISTICHE DELL'EDIFICIO

Numero di piani: 2

Numero di alloggi: 1

Superficie abitazione (mq): 96

Superficie altre funzioni (mq): 0

Epoca di costruzione: dal 1801 al 1900

Tipologia edilizia storica: **casa colonica**

Coerenza con l'impianto storico originario ☒

Integrità tipologica: originaria

Tipo di alterazione:

Stato di conservazione: buono

Vincolo Monumentale D.Lgs. 42/2004: non presente

Categoria di intervento da PSC/RUE 2016: Riqualificazione e ricomposizione tipologica

Codice Scheda censimento 1985: 042016

VALUTAZIONE

☒ Valore testimoniale

☐ Valore architettonico

NOTE

DOCUMENTAZIONE FOTOGRAFICA

Foto censimento 1985/1987



Foto censimento 2017/2020



Comune di Modena

CENSIMENTO PATRIMONIO EDILIZIO IN ZONA EXTRAURBANA

SCHEDA ANALITICA EDIFICIO

Codice nucleo: 42_19dr

Categoria nucleo: vocati alla trasformazione

Codice edificio: 2584

LOCALIZZAZIONE

Indirizzo: STRADA LESIGNANA

Numero civico: 117

Riferimenti catastali: Foglio: 42

Mappale: 19

FUNZIONE

Funzione principale: residenza

Funzione secondaria: ---

Stato di utilizzazione: in uso

☐ Edificio produttivo agricolo dismesso

CARATTERISTICHE DELL'EDIFICIO

Numero di piani: 3

Numero di alloggi: 3

Superficie abitazione (mq): 212

Superficie altre funzioni (mq): 0

Epoca di costruzione: dal 1801 al 1900

Tipologia edilizia storica: **casa padronale**

Coerenza con l'impianto storico originario ☒

Integrità tipologica: originaria

Tipo di alterazione:

Stato di conservazione: medio

Vincolo Monumentale D.Lgs. 42/2004: non presente

Categoria di intervento da PSC/RUE 2016: Riqualificazione e ricomposizione tipologica

Codice Scheda censimento 1985: 042019

VALUTAZIONE

☒ Valore testimoniale

☐ Valore architettonico

NOTE

DOCUMENTAZIONE FOTOGRAFICA

Foto censimento 1985/1987



Foto censimento 2017/2020



Comune di Modena

CENSIMENTO PATRIMONIO EDILIZIO IN ZONA EXTRAURBANA

SCHEDA ANALITICA EDIFICIO

Codice nucleo: 42_19dr

Categoria nucleo: vocati alla trasformazione

Codice edificio: 2597

LOCALIZZAZIONE

Indirizzo: STRADA LESIGNANA

Numero civico: 0

Riferimenti catastali: Foglio: 42

Mappale: 17

FUNZIONE

Funzione principale: deposito

Funzione secondaria: ---

Stato di utilizzazione: in uso

☐ Edificio produttivo agricolo dismesso

CARATTERISTICHE DELL'EDIFICIO

Numero di piani: 1

Numero di alloggi: 0

Superficie abitazione (mq): 0

Superficie altre funzioni (mq): 81

Epoca di costruzione: dal 1801 al 1900

Tipologia edilizia storica: **stalla e fienile**

Coerenza con l'impianto storico originario ☒

Integrità tipologica: alterata

Tipo di alterazione: alterazione dell'involucro

Stato di conservazione: medio

Vincolo Monumentale D.Lgs. 42/2004: non presente

Categoria di intervento da PSC/RUE 2016: Riqualificazione e ricomposizione tipologica

Codice Scheda censimento 1985: 042017

VALUTAZIONE

☐ Valore testimoniale

☐ Valore architettonico

NOTE

DOCUMENTAZIONE FOTOGRAFICA

Foto censimento 1985/1987



Foto censimento 2017/2020



CENSIMENTO PATRIMONIO EDILIZIO IN ZONA EXTRAURBANA 2020

Codice nucleo: 42_32dr

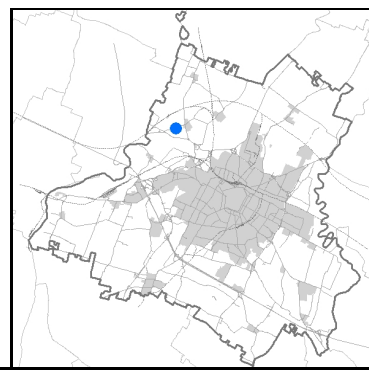


Foto aerea 2019 - C.G.R. s.p.a. Parma scala 1:5000

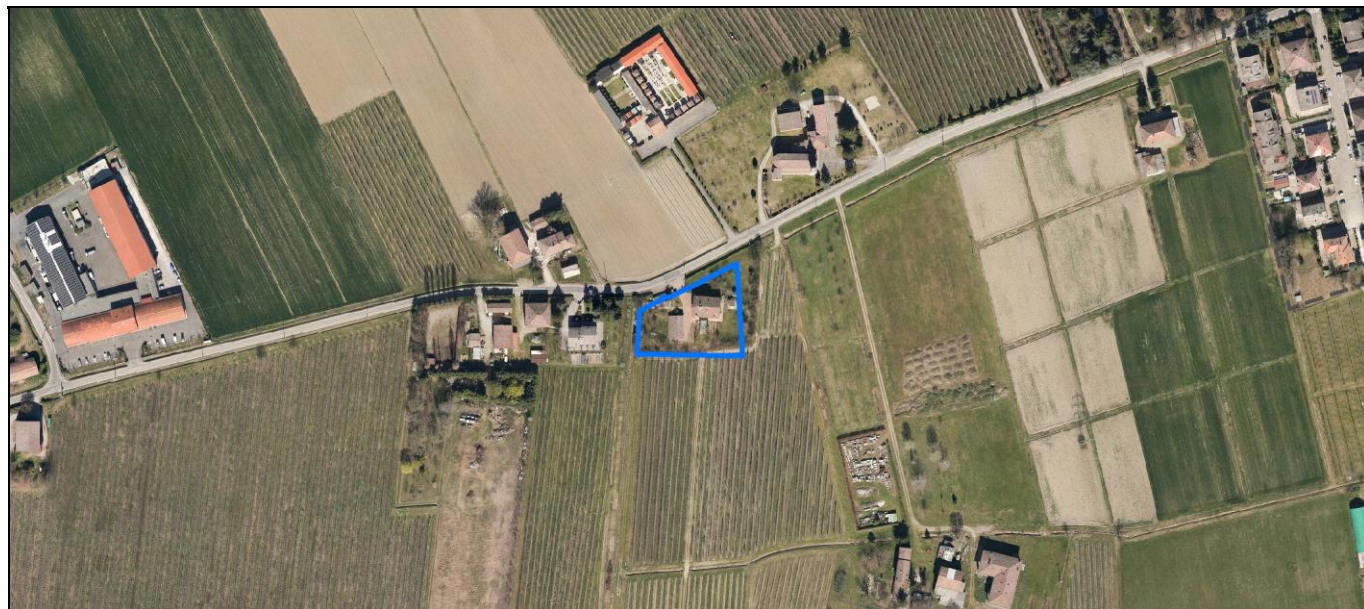
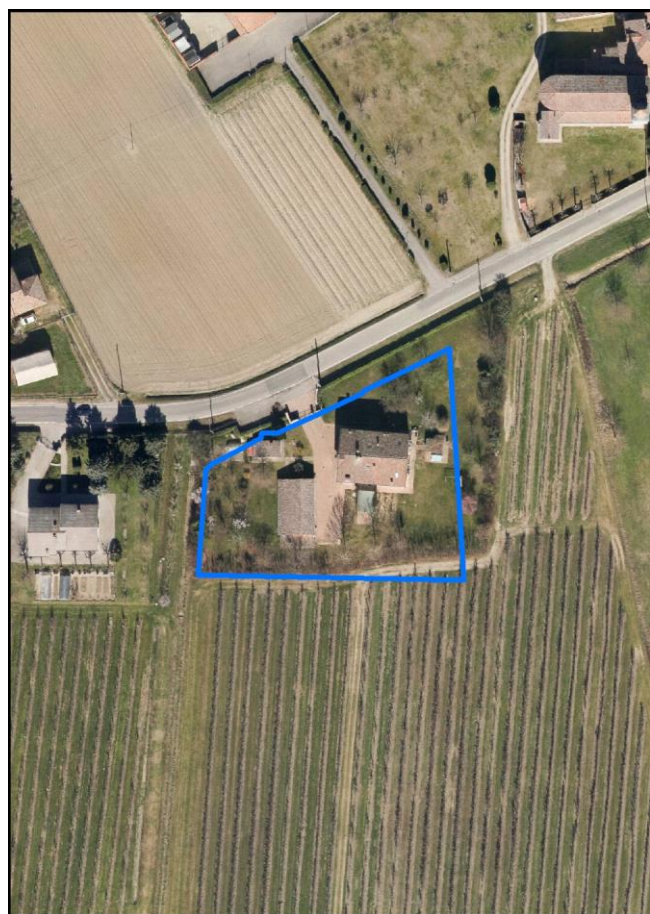
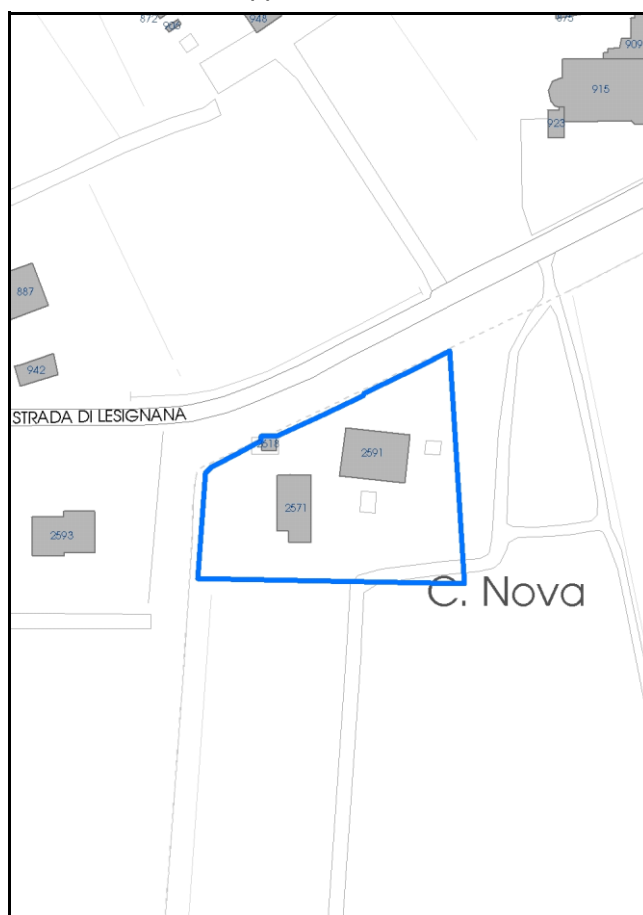


Foto aerea 2019 scala 1:2000



Estratto di mappa 2019 scala 1:2000



Comune di Modena

Codice nucleo: 42_32dr

Categoria: vocati alla trasformazione

residenza

nucleo recuperato

LOCALIZZAZIONE

Indirizzo: STRADA LESIGNANA

Numero civico: 101

Riferimenti catastali: Foglio: 42

Mappale: 32

FUNZIONI

- | | | | |
|---|--|---|---|
| <input checked="" type="checkbox"/> Residenza | <input checked="" type="checkbox"/> Deposito | <input type="checkbox"/> Allevamento | <input type="checkbox"/> Centro Aziendale |
| <input type="checkbox"/> Serra/vivaio | <input type="checkbox"/> Agriturismo | <input type="checkbox"/> Maneggio | <input type="checkbox"/> Impianto di trasformazione |
| <input type="checkbox"/> Altre attività econom. | <input type="checkbox"/> Fattoria didattica | <input type="checkbox"/> Imp. tecnologico | <input type="checkbox"/> Attività agricola residua |

Note:

Edifici destinati prevalentemente a residenza (B)

DESCRIZIONE DELL'IMPIANTO INSEDIATIVO

Impianto storico

Numero edifici: 3

Numero edifici oggetto di indagine: 3

- ☐ Vincolo Monumentale D.Lgs. 42/2004
- ☐ Vincolo Giardino di notevole interesse
- ☐ Presenza di edifici estranei all'impianto -

Assetto morfologico: cortile

Elementi componenti presenti:

- | | | | |
|--|--|--|--|
| <input checked="" type="checkbox"/> recinzione | <input checked="" type="checkbox"/> manufatto funzionale | <input checked="" type="checkbox"/> albero singolo | <input checked="" type="checkbox"/> alberatura a macchia |
| <input checked="" type="checkbox"/> pavimentazione | <input checked="" type="checkbox"/> siepe | <input type="checkbox"/> alberatura a filare | <input type="checkbox"/> altro |

Note elementi:

RELAZIONI CON IL CONTESTO TERRITORIALE

Tipo di accesso: ☐ accesso indiretto ☒ accesso diretto da viabilità ☐ accesso tramite stradello

Contesto paesaggistico:

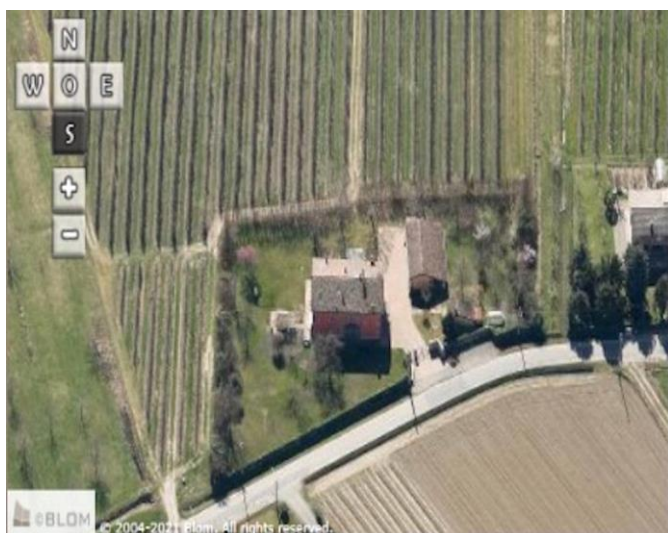
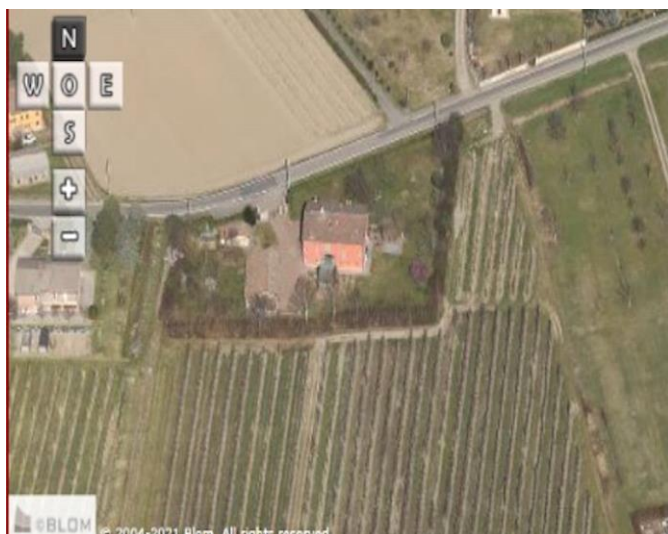
- | | |
|--|--|
| <input checked="" type="checkbox"/> appartenenza ad agglomerato rurale | <input type="checkbox"/> prossimità a territorio urbanizzato |
| <input type="checkbox"/> insediamento isolato | <input type="checkbox"/> prossimità ad infrastrutture |
| <input type="checkbox"/> prossimità ad area produttiva | <input type="checkbox"/> prossimità a corso d'acqua |

Criticità ambientali: assenti

NOTE

DOCUMENTAZIONE FOTOGRAFICA

Foto anno 2019



Comune di Modena

CENSIMENTO PATRIMONIO EDILIZIO IN ZONA EXTRAURBANA

SCHEDA ANALITICA EDIFICIO

Codice nucleo: 42_32dr

Categoria nucleo: vocati alla trasformazione

Codice edificio: 2571

LOCALIZZAZIONE

Indirizzo: STRADA LESIGNANA

Numero civico: 0

Riferimenti catastali: Foglio: 42

Mappale: 31

FUNZIONE

Funzione principale: residenza

Funzione secondaria: deposito

Stato di utilizzazione: in uso

☐ Edificio produttivo agricolo dismesso

CARATTERISTICHE DELL'EDIFICIO

Numero di piani: 3

Numero di alloggi: 99

Superficie abitazione (mq): 151

Superficie altre funzioni (mq): 0

Epoca di costruzione: dal 1801 al 1900

Tipologia edilizia storica: **barchessa**

Coerenza con l'impianto storico originario ☒

Integrità tipologica: originaria

Tipo di alterazione:

Stato di conservazione: buono

Vincolo Monumentale D.Lgs. 42/2004: non presente

Categoria di intervento da PSC/RUE 2016: Riqualificazione e ricomposizione tipologica

Codice Scheda censimento 1985: 042031

VALUTAZIONE

☒ Valore testimoniale

☐ Valore architettonico

NOTE

DOCUMENTAZIONE FOTOGRAFICA

Foto censimento 1985/1987



Foto censimento 2017/2020



Comune di Modena

CENSIMENTO PATRIMONIO EDILIZIO IN ZONA EXTRAURBANA

SCHEDA ANALITICA EDIFICIO

Codice nucleo: 42_32dr

Categoria nucleo: vocati alla trasformazione

Codice edificio: 2591

LOCALIZZAZIONE

Indirizzo: STRADA LESIGNANA

Numero civico: 101

Riferimenti catastali: Foglio: 42

Mappale: 32

FUNZIONE

Funzione principale: residenza

Funzione secondaria: deposito

Stato di utilizzazione: in uso

☐ Edificio produttivo agricolo dismesso

CARATTERISTICHE DELL'EDIFICIO

Numero di piani: 3

Numero di alloggi: 2

Superficie abitazione (mq): 222

Superficie altre funzioni (mq): 0

Epoca di costruzione: dal 1901 al 1945

Tipologia edilizia storica: **edificio a porta morta**

Coerenza con l'impianto storico originario ☒

Integrità tipologica: originaria

Tipo di alterazione:

Stato di conservazione: buono

Vincolo Monumentale D.Lgs. 42/2004: non presente

Categoria di intervento da PSC/RUE 2016: Riqualificazione e ricomposizione tipologica

Codice Scheda censimento 1985: 042032

VALUTAZIONE

☒ Valore testimoniale

☐ Valore architettonico

NOTE

DOCUMENTAZIONE FOTOGRAFICA

Foto censimento 1985/1987



Foto censimento 2017/2020



Comune di Modena

CENSIMENTO PATRIMONIO EDILIZIO IN ZONA EXTRAURBANA

SCHEDA ANALITICA EDIFICIO

Codice nucleo: 42_32dr

Categoria nucleo: vocati alla trasformazione

Codice edificio: 2618

LOCALIZZAZIONE

Indirizzo: STRADA LESIGNANA

Numero civico: 0

Riferimenti catastali: Foglio: 42

Mappale: 22

FUNZIONE

Funzione principale: residenza

Funzione secondaria: ---

Stato di utilizzazione: in uso

☐ Edificio produttivo agricolo dismesso

CARATTERISTICHE DELL'EDIFICIO

Numero di piani: 2

Numero di alloggi: 99

Superficie abitazione (mq): 15

Superficie altre funzioni (mq): 0

Epoca di costruzione: dal 1801 al 1900

Tipologia edilizia storica: **villino**

Coerenza con l'impianto storico originario ☒

Integrità tipologica: originaria

Tipo di alterazione:

Stato di conservazione: buono

Vincolo Monumentale D.Lgs. 42/2004: non presente

Categoria di intervento da PSC/RUE 2016: Riqualificazione e ricomposizione tipologica

Codice Scheda censimento 1985: 042022

VALUTAZIONE

☒ Valore testimoniale

☐ Valore architettonico

NOTE

DOCUMENTAZIONE FOTOGRAFICA

Foto censimento 1985/1987



Foto censimento 2017/2020



CENSIMENTO PATRIMONIO EDILIZIO IN ZONA EXTRAURBANA 2020

Codice nucleo: 42_112dr

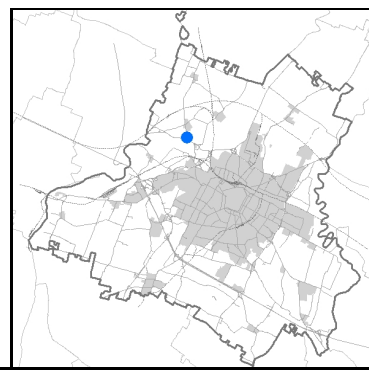


Foto aerea 2019 - C.G.R. s.p.a. Parma scala 1:5000

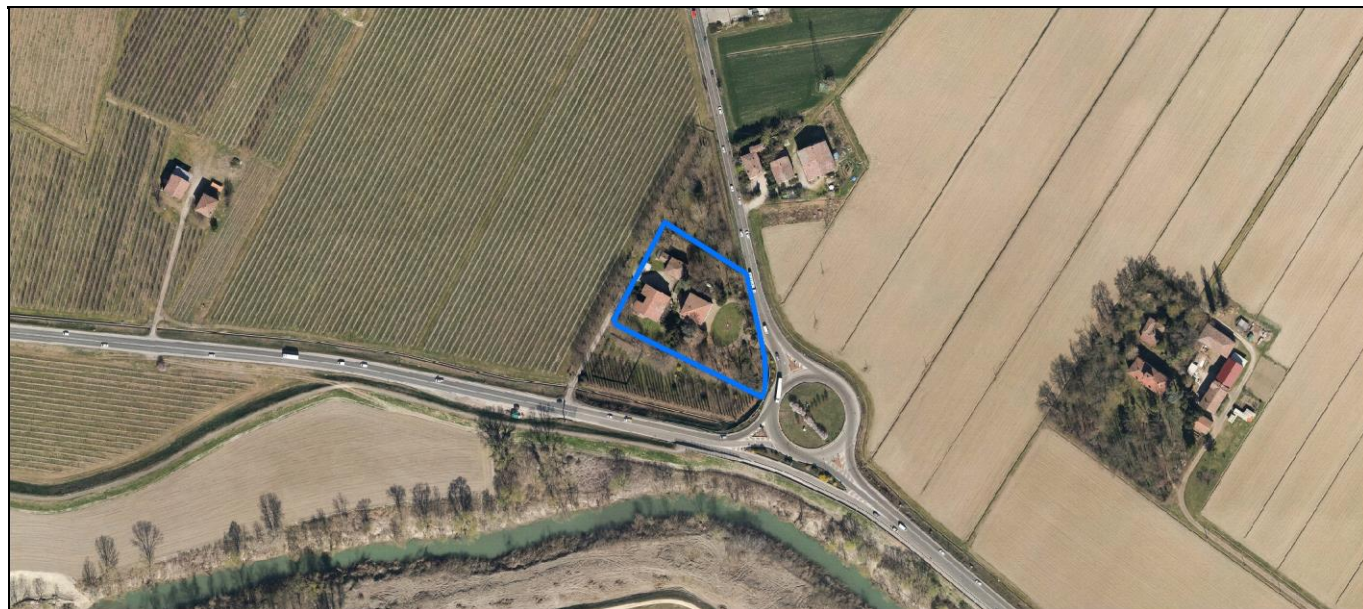
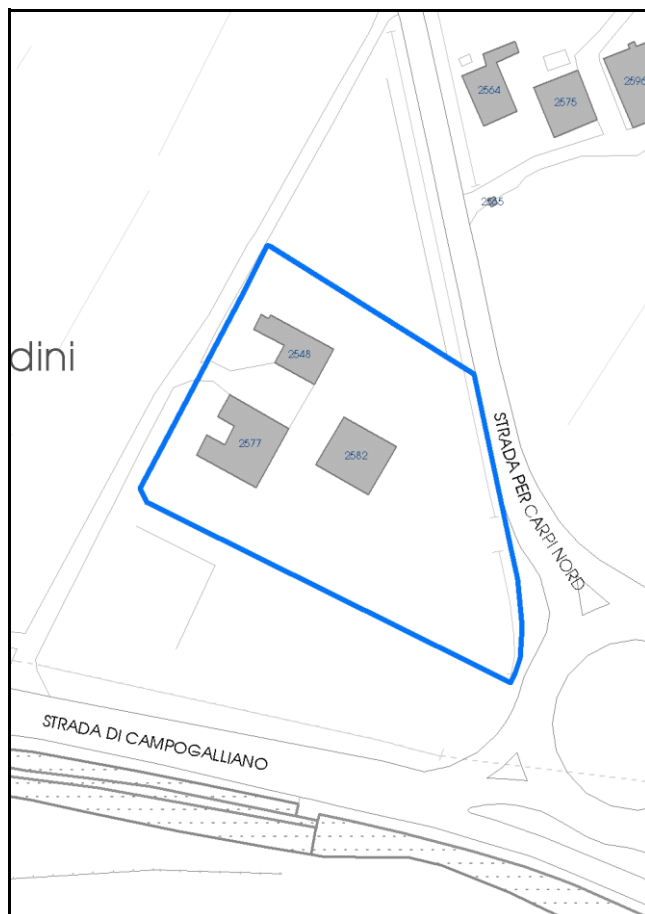


Foto aerea 2019 scala 1:2000



Estratto di mappa 2019 scala 1:2000



Categoria: vocati alla trasformazione

residenza

nucleo recuperato

LOCALIZZAZIONE

Indirizzo: STRADA NAZIONALE PER CARPI NORD

Numero civico: 905

Riferimenti catastali: Foglio: 42

Mappale: 112

FUNZIONI

- | | | | |
|---|--|---|---|
| <input checked="" type="checkbox"/> Residenza | <input checked="" type="checkbox"/> Deposito | <input type="checkbox"/> Allevamento | <input type="checkbox"/> Centro Aziendale |
| <input type="checkbox"/> Serra/vivaio | <input type="checkbox"/> Agriturismo | <input type="checkbox"/> Maneggio | <input type="checkbox"/> Impianto di trasformazione |
| <input type="checkbox"/> Altre attività econom. | <input type="checkbox"/> Fattoria didattica | <input type="checkbox"/> Imp. tecnologico | <input type="checkbox"/> Attività agricola residua |

Note:

Edifici destinati prevalentemente a residenza (B)

DESCRIZIONE DELL'IMPIANTO INSEDIATIVO

Impianto storico

Numero edifici: 3

Numero edifici oggetto di indagine: 3

- ☐ Vincolo Monumentale D.Lgs. 42/2004
- ☒ Vincolo Giardino di notevole interesse **ALB069**
- ☐ Presenza di edifici estranei all'impianto -

Assetto morfologico: corte aperta

Elementi componenti presenti:

- | | | | |
|--|--|--|--|
| <input checked="" type="checkbox"/> recinzione | <input checked="" type="checkbox"/> manufatto funzionale | <input type="checkbox"/> albero singolo | <input checked="" type="checkbox"/> alberatura a macchia |
| <input type="checkbox"/> pavimentazione | <input checked="" type="checkbox"/> siepe | <input type="checkbox"/> alberatura a filare | <input type="checkbox"/> altro |

Note elementi:

RELAZIONI CON IL CONTESTO TERRITORIALETipo di accesso: ☐ accesso indiretto ☐ accesso diretto da viabilità ☒ accesso tramite stradello

Contesto paesaggistico:

- | | |
|--|--|
| <input checked="" type="checkbox"/> appartenenza ad agglomerato rurale | <input type="checkbox"/> prossimità a territorio urbanizzato |
| <input type="checkbox"/> insediamento isolato | <input type="checkbox"/> prossimità ad infrastrutture |
| <input type="checkbox"/> prossimità ad area produttiva | <input checked="" type="checkbox"/> prossimità a corso d'acqua |

Criticità ambientali: assenti

NOTE

Il giardino di notevole interesse occupa solo una parte del nucleo.

DOCUMENTAZIONE FOTOGRAFICA

Foto anno 2019



Comune di Modena

CENSIMENTO PATRIMONIO EDILIZIO IN ZONA EXTRAURBANA

SCHEDA ANALITICA EDIFICIO

Codice nucleo: 42_112dr Categoria nucleo: vocati alla trasformazione

Codice edificio: 2548

LOCALIZZAZIONE

Indirizzo: STRADA NAZIONALE PER CARPI NORD Numero civico: 901

Riferimenti catastali: Foglio: 42 Mappale: 110

FUNZIONE

Funzione principale: residenza

Funzione secondaria: ---

Stato di utilizzazione: in uso

☐ Edificio produttivo agricolo dismesso

CARATTERISTICHE DELL'EDIFICIO

Numero di piani: 2

Numero di alloggi: 1

Superficie abitazione (mq): 173

Superficie altre funzioni (mq): 0

Epoca di costruzione: dal 1801 al 1900

Tipologia edilizia storica: **casa colonica**

Coerenza con l'impianto storico originario ☒

Integrità tipologica: originaria

Tipo di alterazione:

Stato di conservazione: scarso

Vincolo Monumentale D.Lgs. 42/2004: non presente

Categoria di intervento da PSC/RUE 2016: Riqualificazione e ricomposizione tipologica

Codice Scheda censimento 1985: 042110

VALUTAZIONE

☒ Valore testimoniale

☐ Valore architettonico

NOTE

DOCUMENTAZIONE FOTOGRAFICA

Foto censimento 1985/1987



Foto censimento 2017/2020



Comune di Modena

CENSIMENTO PATRIMONIO EDILIZIO IN ZONA EXTRAURBANA

SCHEDA ANALITICA EDIFICIO

Codice nucleo: 42_112dr Categoria nucleo: vocati alla trasformazione

Codice edificio: 2577

LOCALIZZAZIONE

Indirizzo: STRADA NAZIONALE PER CARPI NORD Numero civico: 905

Riferimenti catastali: Foglio: 42 Mappale: 111

FUNZIONE

Funzione principale: deposito

Funzione secondaria: ---

Stato di utilizzazione: in uso

☐ Edificio produttivo agricolo dismesso

CARATTERISTICHE DELL'EDIFICIO

Numero di piani: 2

Numero di alloggi: 0

Superficie abitazione (mq): 0

Superficie altre funzioni (mq): 293

Epoca di costruzione: dal 1801 al 1900

Tipologia edilizia storica: **stalla e fienile**

Coerenza con l'impianto storico originario ☒

Integrità tipologica: originaria

Tipo di alterazione:

Stato di conservazione: scarso

Vincolo Monumentale D.Lgs. 42/2004: non presente

Categoria di intervento da PSC/RUE 2016: Restauro e risanamento conservativo

Codice Scheda censimento 1985: 042111

VALUTAZIONE

☒ Valore testimoniale

☐ Valore architettonico

NOTE

DOCUMENTAZIONE FOTOGRAFICA

Foto censimento 1985/1987



Foto censimento 2017/2020



Comune di Modena

CENSIMENTO PATRIMONIO EDILIZIO IN ZONA EXTRAURBANA

SCHEDA ANALITICA EDIFICIO

Codice nucleo: 42_112dr Categoria nucleo: vocati alla trasformazione

Codice edificio: 2582

LOCALIZZAZIONE

Indirizzo: STRADA NAZIONALE PER CARPI NORD Numero civico: 905

Riferimenti catastali: Foglio: 42 Mappale: 112

FUNZIONE

Funzione principale: residenza

Funzione secondaria: ---

Stato di utilizzazione: in uso

☐ Edificio produttivo agricolo dismesso

CARATTERISTICHE DELL'EDIFICIO

Numero di piani: 3

Numero di alloggi: 1

Superficie abitazione (mq): 236

Superficie altre funzioni (mq): 0

Epoca di costruzione: fino al 1800

Tipologia edilizia storica: **casa padronale**

Coerenza con l'impianto storico originario ☒

Integrità tipologica: originaria

Tipo di alterazione:

Stato di conservazione: buono

Vincolo Monumentale D.Lgs. 42/2004: non presente

Categoria di intervento da PSC/RUE 2016: Restauro e risanamento conservativo

Codice Scheda censimento 1985: 042112

VALUTAZIONE

☒ Valore testimoniale

☐ Valore architettonico

NOTE

DOCUMENTAZIONE FOTOGRAFICA

Foto censimento 1985/1987



Foto censimento 2017/2020



CENSIMENTO PATRIMONIO EDILIZIO IN ZONA EXTRAURBANA 2020

Codice nucleo: 42_121dr

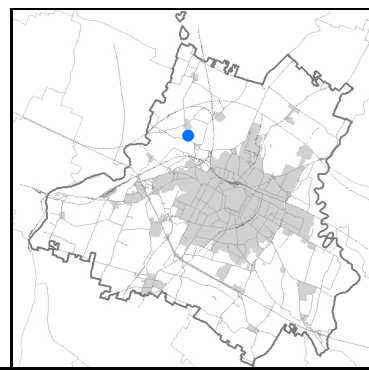


Foto aerea 2019 - C.G.R. s.p.a. Parma scala 1:5000

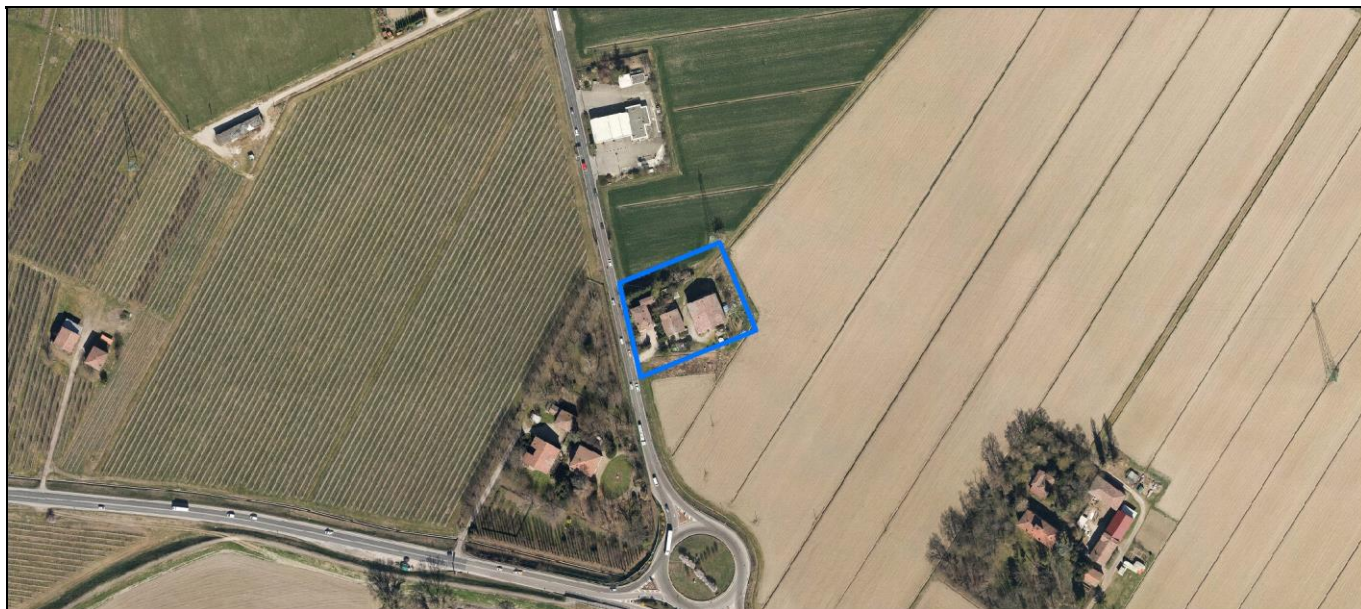
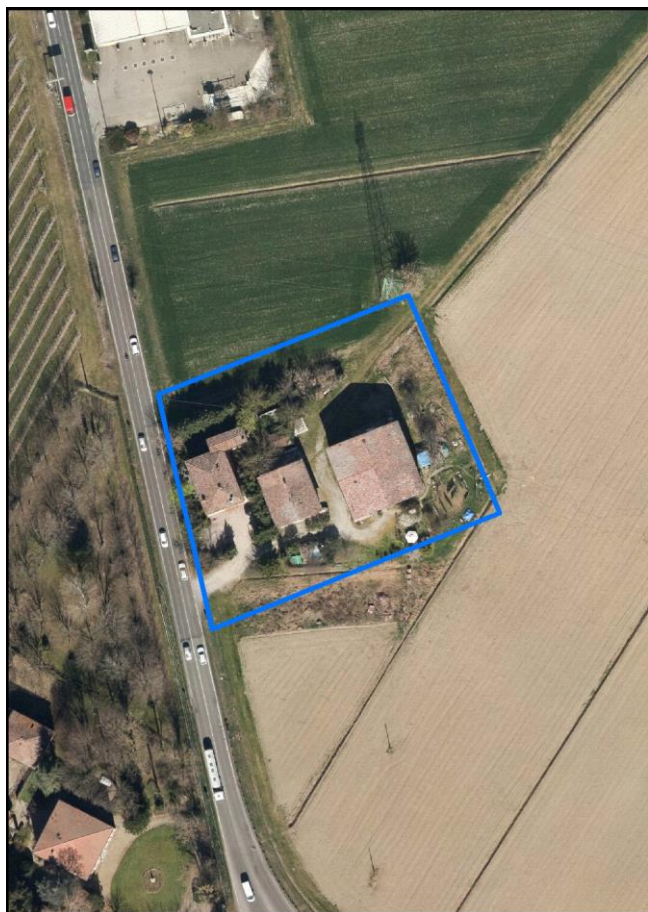
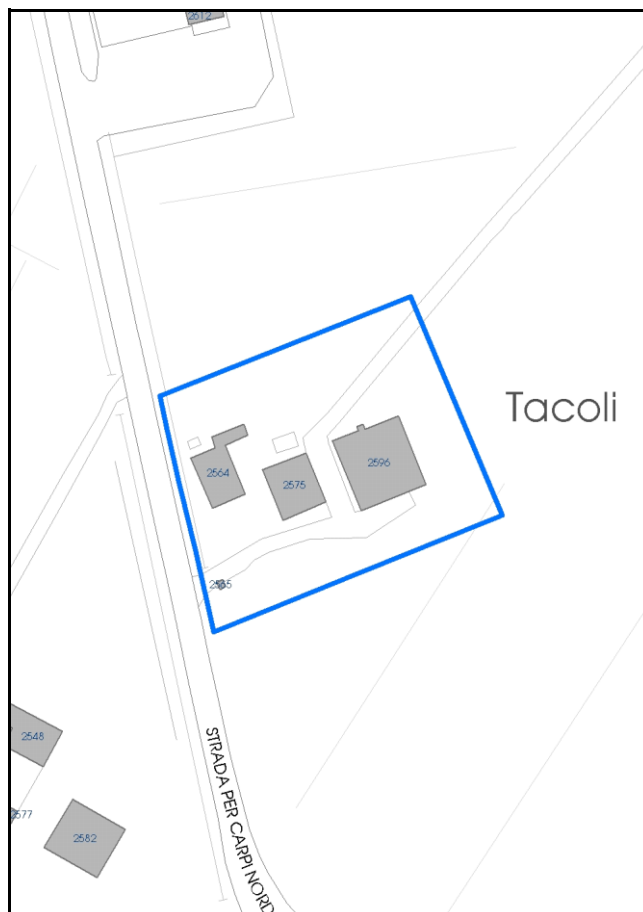


Foto aerea 2019 scala 1:2000



Estratto di mappa 2019 scala 1:2000



Categoria: vocati alla trasformazione

residenza

nucleo recuperato

LOCALIZZAZIONE

Indirizzo: STRADA NAZIONALE PER CARPI NORD

Numero civico: 940

Riferimenti catastali: Foglio: 42

Mappale: 121

FUNZIONI

- | | | | |
|---|--|---|---|
| <input checked="" type="checkbox"/> Residenza | <input checked="" type="checkbox"/> Deposito | <input type="checkbox"/> Allevamento | <input type="checkbox"/> Centro Aziendale |
| <input type="checkbox"/> Serra/vivaio | <input type="checkbox"/> Agriturismo | <input type="checkbox"/> Maneggio | <input type="checkbox"/> Impianto di trasformazione |
| <input type="checkbox"/> Altre attività econom. | <input type="checkbox"/> Fattoria didattica | <input type="checkbox"/> Imp. tecnologico | <input type="checkbox"/> Attività agricola residua |

Note:

Edifici destinati prevalentemente a residenza (B)

DESCRIZIONE DELL'IMPIANTO INSEDIATIVO

Impianto storico

Numero edifici: 4

Numero edifici oggetto di indagine: 3

- ☐ Vincolo Monumentale D.Lgs. 42/2004
- ☐ Vincolo Giardino di notevole interesse
- ☐ Presenza di edifici estranei all'impianto -

Assetto morfologico: disposizione libera

Elementi componenti presenti:

- | | | | |
|--|---|--|--|
| <input checked="" type="checkbox"/> recinzione | <input type="checkbox"/> manufatto funzionale | <input type="checkbox"/> albero singolo | <input checked="" type="checkbox"/> alberatura a macchia |
| <input checked="" type="checkbox"/> pavimentazione | <input checked="" type="checkbox"/> siepe | <input type="checkbox"/> alberatura a filare | <input type="checkbox"/> altro |

Note elementi:

Presenza di persistenza storica (cod. PS075): nicchia votiva in pilastrino recinzione.

RELAZIONI CON IL CONTESTO TERRITORIALETipo di accesso: ☐ accesso indiretto ☐ accesso diretto da viabilità ☒ accesso tramite stradello

Contesto paesaggistico:

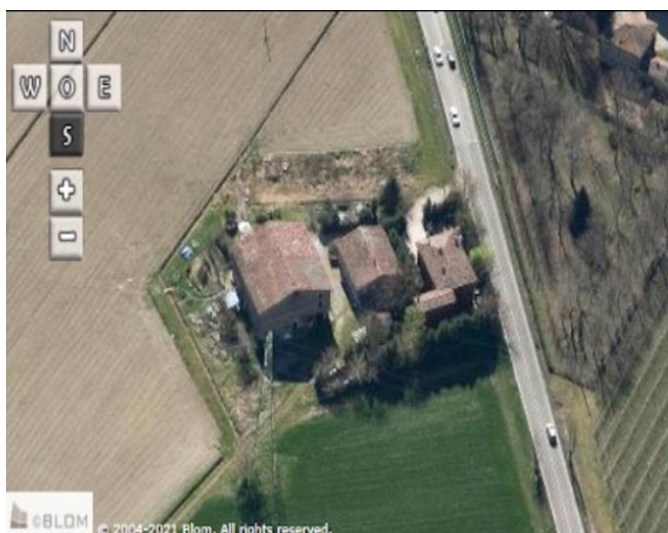
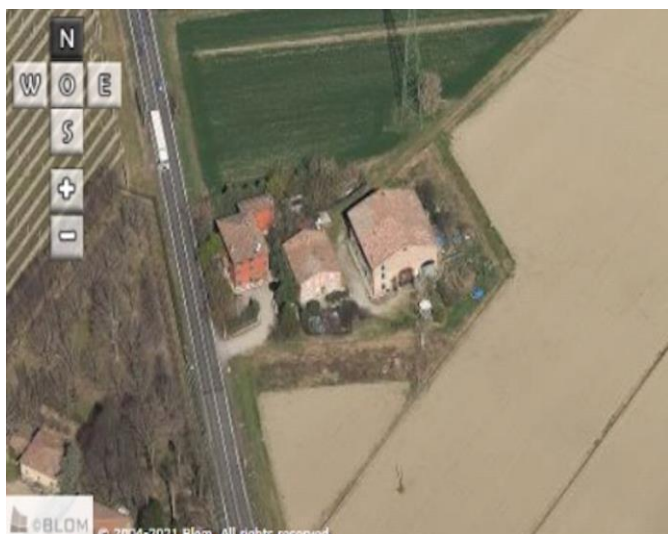
- | | |
|--|--|
| <input checked="" type="checkbox"/> appartenenza ad agglomerato rurale | <input type="checkbox"/> prossimità a territorio urbanizzato |
| <input type="checkbox"/> insediamento isolato | <input type="checkbox"/> prossimità ad infrastrutture |
| <input type="checkbox"/> prossimità ad area produttiva | <input type="checkbox"/> prossimità a corso d'acqua |

Criticità ambientali: assenti

NOTE

DOCUMENTAZIONE FOTOGRAFICA

Foto anno 2019



Comune di Modena

CENSIMENTO PATRIMONIO EDILIZIO IN ZONA EXTRAURBANA

SCHEDA ANALITICA EDIFICIO

Codice nucleo: 42_121dr Categoria nucleo: vocati alla trasformazione

Codice edificio: 2564

LOCALIZZAZIONE

Indirizzo: STRADA NAZIONALE PER CARPI NORD Numero civico: 944

Riferimenti catastali: Foglio: 42 Mappale: 123

FUNZIONE

Funzione principale: residenza

Funzione secondaria: ---

Stato di utilizzazione: in uso

☐ Edificio produttivo agricolo dismesso

CARATTERISTICHE DELL'EDIFICIO

Numero di piani: 3

Numero di alloggi: 3

Superficie abitazione (mq): 168

Superficie altre funzioni (mq): 0

Epoca di costruzione: fino al 1800

Tipologia edilizia storica: **casa padronale**

Coerenza con l'impianto storico originario ☒

Integrità tipologica: originaria

Tipo di alterazione:

Stato di conservazione: buono

Vincolo Monumentale D.Lgs. 42/2004: non presente

Categoria di intervento da PSC/RUE 2016: Riqualificazione e ricomposizione tipologica

Codice Scheda censimento 1985: 042123

VALUTAZIONE

☒ Valore testimoniale

☐ Valore architettonico

NOTE

DOCUMENTAZIONE FOTOGRAFICA

Foto censimento 1985/1987



Foto censimento 2017/2020



Comune di Modena

CENSIMENTO PATRIMONIO EDILIZIO IN ZONA EXTRAURBANA

SCHEDA ANALITICA EDIFICIO

Codice nucleo: 42_121dr Categoria nucleo: vocati alla trasformazione

Codice edificio: 2575

LOCALIZZAZIONE

Indirizzo: STRADA NAZIONALE PER CARPI NORD Numero civico: 940

Riferimenti catastali: Foglio: 42 Mappale: 122

FUNZIONE

Funzione principale: residenza

Funzione secondaria: ---

Stato di utilizzazione: in uso

☐ Edificio produttivo agricolo dismesso

CARATTERISTICHE DELL'EDIFICIO

Numero di piani: 2

Numero di alloggi: 1

Superficie abitazione (mq): 176

Superficie altre funzioni (mq): 0

Epoca di costruzione: dal 1801 al 1900

Tipologia edilizia storica: **casa colonica**

Coerenza con l'impianto storico originario ☒

Integrità tipologica: originaria

Tipo di alterazione:

Stato di conservazione: medio

Vincolo Monumentale D.Lgs. 42/2004: non presente

Categoria di intervento da PSC/RUE 2016: Riqualificazione e ricomposizione tipologica

Codice Scheda censimento 1985: 042122

VALUTAZIONE

☒ Valore testimoniale

☐ Valore architettonico

NOTE

DOCUMENTAZIONE FOTOGRAFICA

Foto censimento 1985/1987



Foto censimento 2017/2020



Comune di Modena

CENSIMENTO PATRIMONIO EDILIZIO IN ZONA EXTRAURBANA

SCHEDA ANALITICA EDIFICIO

Codice nucleo: 42_121dr Categoria nucleo: vocati alla trasformazione

Codice edificio: 2596

LOCALIZZAZIONE

Indirizzo: STRADA NAZIONALE PER CARPI NORD Numero civico: 940

Riferimenti catastali: Foglio: 42 Mappale: 121

FUNZIONE

Funzione principale: residenza

Funzione secondaria: deposito

Stato di utilizzazione: in uso

☐ Edificio produttivo agricolo dismesso

CARATTERISTICHE DELL'EDIFICIO

Numero di piani: 4

Numero di alloggi: 1

Superficie abitazione (mq): 368

Superficie altre funzioni (mq): 0

Epoca di costruzione: dal 1801 al 1900

Tipologia edilizia storica: **stalla e fienile**

Coerenza con l'impianto storico originario ☒

Integrità tipologica: originaria

Tipo di alterazione:

Stato di conservazione: medio

Vincolo Monumentale D.Lgs. 42/2004: non presente

Categoria di intervento da PSC/RUE 2016: Riqualificazione e ricomposizione tipologica

Codice Scheda censimento 1985: 042121

VALUTAZIONE

☒ Valore testimoniale

☐ Valore architettonico

NOTE

DOCUMENTAZIONE FOTOGRAFICA

Foto censimento 1985/1987



Foto censimento 2017/2020



CENSIMENTO PATRIMONIO EDILIZIO IN ZONA EXTRAURBANA 2020

Codice nucleo: 42_261dr

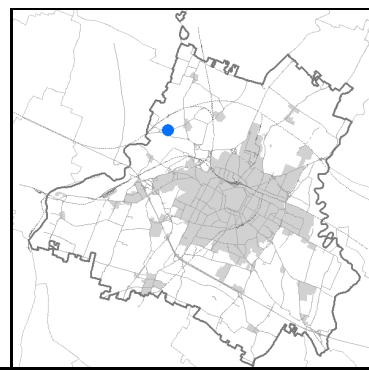


Foto aerea 2019 - C.G.R. s.p.a. Parma scala 1:5000

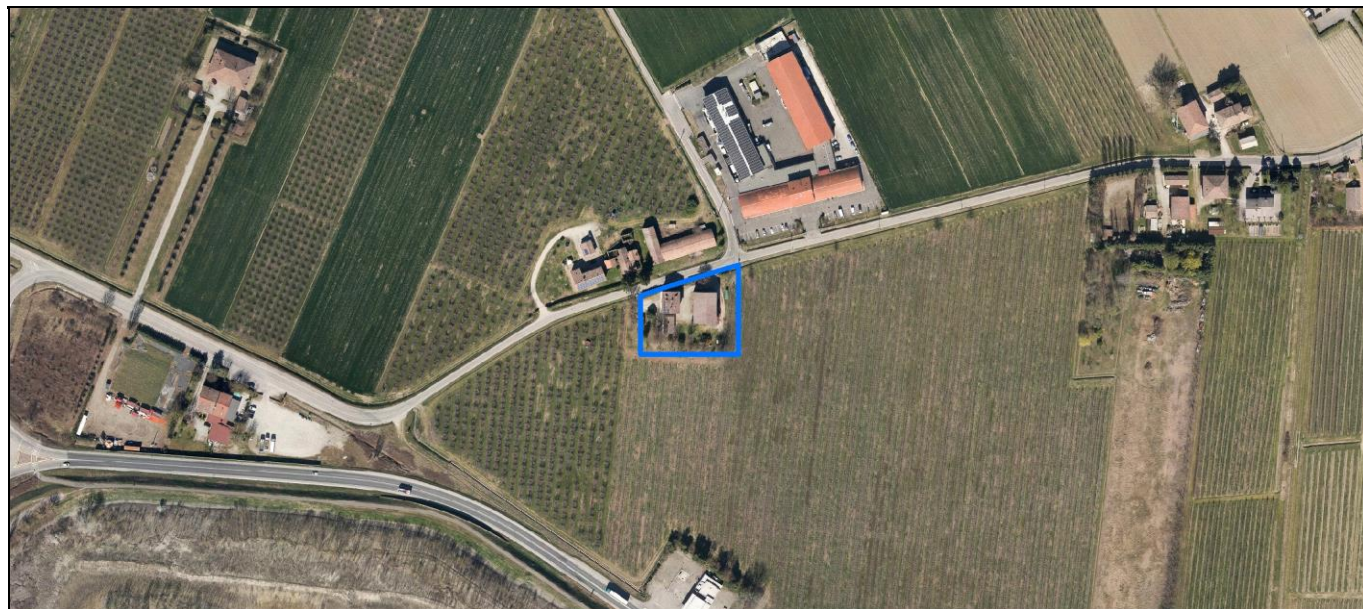

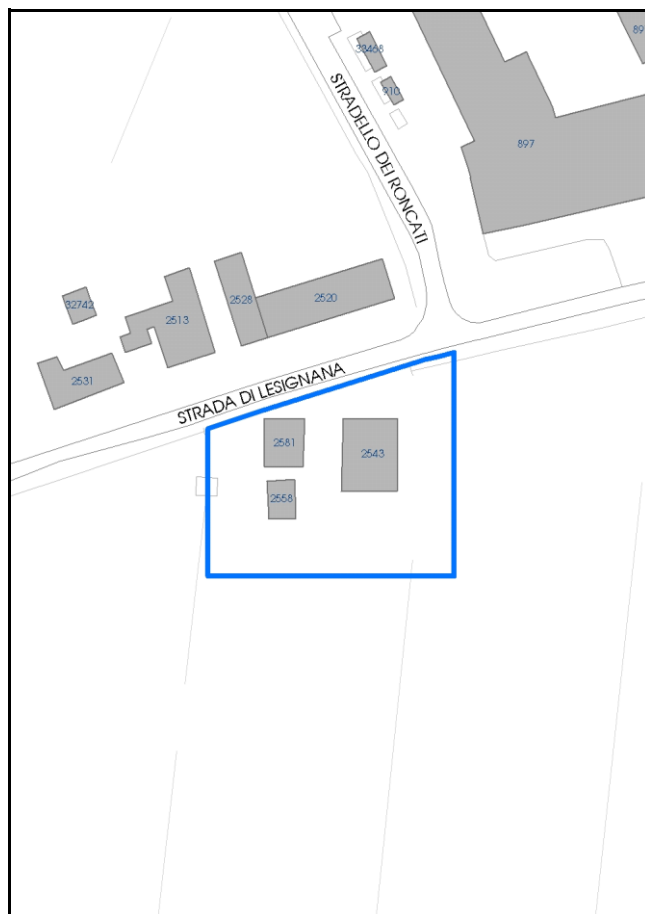


Foto aerea 2019 scala 1:2000



Estratto di mappa 2019 scala 1:2000



Categoria: vocati alla trasformazione

residenza

nucleo recuperato

LOCALIZZAZIONE

Indirizzo: STRADA LESIGNANA

Numero civico:

Riferimenti catastali: Foglio: 42

Mappale: 261

FUNZIONI

- | | | | |
|---|--|---|---|
| <input checked="" type="checkbox"/> Residenza | <input checked="" type="checkbox"/> Deposito | <input type="checkbox"/> Allevamento | <input type="checkbox"/> Centro Aziendale |
| <input type="checkbox"/> Serra/vivaio | <input type="checkbox"/> Agriturismo | <input type="checkbox"/> Maneggio | <input type="checkbox"/> Impianto di trasformazione |
| <input type="checkbox"/> Altre attività econom. | <input type="checkbox"/> Fattoria didattica | <input type="checkbox"/> Imp. tecnologico | <input type="checkbox"/> Attività agricola residua |

Note:

Edifici destinati prevalentemente a residenza (B)

DESCRIZIONE DELL'IMPIANTO INSEDIATIVO

Impianto storico

Numero edifici: 3

Numero edifici oggetto di indagine: 3

- ☐ Vincolo Monumentale D.Lgs. 42/2004
- ☐ Vincolo Giardino di notevole interesse
- ☐ Presenza di edifici estranei all'impianto -

Assetto morfologico: corte aperta

Elementi componenti presenti:

- | | | | |
|--|---|--|--|
| <input checked="" type="checkbox"/> recinzione | <input type="checkbox"/> manufatto funzionale | <input type="checkbox"/> albero singolo | <input checked="" type="checkbox"/> alberatura a macchia |
| <input checked="" type="checkbox"/> pavimentazione | <input checked="" type="checkbox"/> siepe | <input type="checkbox"/> alberatura a filare | <input type="checkbox"/> altro |

Note elementi:

RELAZIONI CON IL CONTESTO TERRITORIALETipo di accesso: ☐ accesso indiretto ☒ accesso diretto da viabilità ☐ accesso tramite stradello

Contesto paesaggistico:

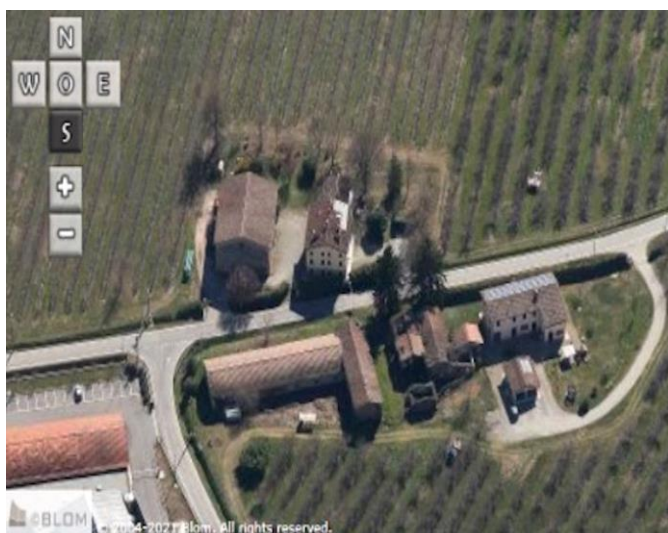
- | | |
|--|--|
| <input checked="" type="checkbox"/> appartenenza ad agglomerato rurale | <input type="checkbox"/> prossimità a territorio urbanizzato |
| <input type="checkbox"/> insediamento isolato | <input type="checkbox"/> prossimità ad infrastrutture |
| <input type="checkbox"/> prossimità ad area produttiva | <input type="checkbox"/> prossimità a corso d'acqua |

Criticità ambientali: assenti

NOTE

DOCUMENTAZIONE FOTOGRAFICA

Foto anno 2019



Comune di Modena

CENSIMENTO PATRIMONIO EDILIZIO IN ZONA EXTRAURBANA

SCHEDA ANALITICA EDIFICIO

Codice nucleo: 42_261dr Categoria nucleo: vocati alla trasformazione

Codice edificio: 2543

LOCALIZZAZIONE

Indirizzo: STRADA LESIGNANA

Numero civico: 0

Riferimenti catastali: Foglio: 42

Mappale: 261

FUNZIONE

Funzione principale: residenza

Funzione secondaria: ---

Stato di utilizzazione: in uso

☐ Edificio produttivo agricolo dismesso

CARATTERISTICHE DELL'EDIFICIO

Numero di piani: 2

Numero di alloggi: 99

Superficie abitazione (mq): 281

Superficie altre funzioni (mq): 0

Epoca di costruzione: dal 1801 al 1900

Tipologia edilizia storica: **stalla e fienile**

Coerenza con l'impianto storico originario ☒

Integrità tipologica: originaria

Tipo di alterazione:

Stato di conservazione: medio

Vincolo Monumentale D.Lgs. 42/2004: non presente

Categoria di intervento da PSC/RUE 2016: Riqualificazione e ricomposizione tipologica

Codice Scheda censimento 1985: 042012

VALUTAZIONE

☒ Valore testimoniale

☐ Valore architettonico

NOTE

DOCUMENTAZIONE FOTOGRAFICA

Foto censimento 1985/1987



Foto censimento 2017/2020



Comune di Modena

CENSIMENTO PATRIMONIO EDILIZIO IN ZONA EXTRAURBANA

SCHEDA ANALITICA EDIFICIO

Codice nucleo: 42_261dr Categoria nucleo: vocati alla trasformazione

Codice edificio: 2558

LOCALIZZAZIONE

Indirizzo: STRADA LESIGNANA

Numero civico: 0

Riferimenti catastali: Foglio: 42

Mappale: 11

FUNZIONE

Funzione principale: deposito

Funzione secondaria: ---

Stato di utilizzazione: in uso

☐ Edificio produttivo agricolo dismesso

CARATTERISTICHE DELL'EDIFICIO

Numero di piani: 1

Numero di alloggi: 0

Superficie abitazione (mq): 0

Superficie altre funzioni (mq): 75

Epoca di costruzione: dal 1801 al 1900

Tipologia edilizia storica: **stalla e fienile**

Coerenza con l'impianto storico originario ☒

Integrità tipologica: originaria

Tipo di alterazione:

Stato di conservazione: buono

Vincolo Monumentale D.Lgs. 42/2004: non presente

Categoria di intervento da PSC/RUE 2016: Riqualificazione e ricomposizione tipologica

Codice Scheda censimento 1985: 042011

VALUTAZIONE

☒ Valore testimoniale

☐ Valore architettonico

NOTE

DOCUMENTAZIONE FOTOGRAFICA

Foto censimento 1985/1987



Foto censimento 2017/2020



Comune di Modena

CENSIMENTO PATRIMONIO EDILIZIO IN ZONA EXTRAURBANA

SCHEDA ANALITICA EDIFICIO

Codice nucleo: 42_261dr Categoria nucleo: vocati alla trasformazione

Codice edificio: 2581

LOCALIZZAZIONE

Indirizzo: STRADA LESIGNANA

Numero civico: 141

Riferimenti catastali: Foglio: 42

Mappale: 10

FUNZIONE

Funzione principale: residenza

Funzione secondaria: ---

Stato di utilizzazione: in uso

☐ Edificio produttivo agricolo dismesso

CARATTERISTICHE DELL'EDIFICIO

Numero di piani: 3

Numero di alloggi: 2

Superficie abitazione (mq): 132

Superficie altre funzioni (mq): 0

Epoca di costruzione: dal 1901 al 1945

Tipologia edilizia storica: **casa padronale**

Coerenza con l'impianto storico originario ☒

Integrità tipologica: originaria

Tipo di alterazione:

Stato di conservazione: buono

Vincolo Monumentale D.Lgs. 42/2004: non presente

Categoria di intervento da PSC/RUE 2016: Riqualificazione e ricomposizione tipologica

Codice Scheda censimento 1985: 042010

VALUTAZIONE

☒ Valore testimoniale

☐ Valore architettonico

NOTE

DOCUMENTAZIONE FOTOGRAFICA

Foto censimento 1985/1987



Foto censimento 2017/2020



CENSIMENTO PATRIMONIO EDILIZIO IN ZONA EXTRAURBANA 2020

Codice nucleo: 42_263dr

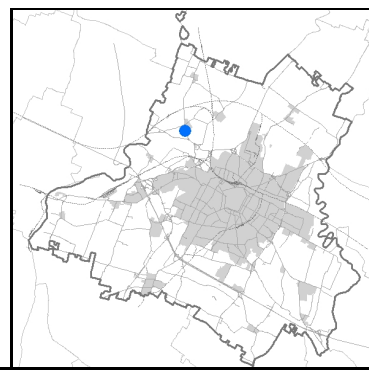


Foto aerea 2019 - C.G.R. s.p.a. Parma scala 1:5000



Foto aerea 2019 scala 1:2000



Estratto di mappa 2019 scala 1:2000



Comune di Modena

Codice nucleo: 42_263dr

Categoria: vocati alla trasformazione

residenza

nucleo recuperato

LOCALIZZAZIONE

Indirizzo: STRADA NAZIONALE PER CARPI NORD

Numero civico: 993

Riferimenti catastali: Foglio: 42

Mappale: 263

FUNZIONI

- | | | | |
|--|---|---|---|
| <input checked="" type="checkbox"/> Residenza | <input type="checkbox"/> Deposito | <input type="checkbox"/> Allevamento | <input type="checkbox"/> Centro Aziendale |
| <input type="checkbox"/> Serra/vivaio | <input type="checkbox"/> Agriturismo | <input type="checkbox"/> Maneggio | <input type="checkbox"/> Impianto di trasformazione |
| <input checked="" type="checkbox"/> Altre attività econom. | <input type="checkbox"/> Fattoria didattica | <input type="checkbox"/> Imp. tecnologico | <input type="checkbox"/> Attività agricola residua |

Note:

Edifici destinati prevalentemente a residenza (B)

DESCRIZIONE DELL'IMPIANTO INSEDIATIVO

Impianto storico

Numero edifici: 5

Numero edifici oggetto di indagine: 2

- ☐ Vincolo Monumentale D.Lgs. 42/2004
- ☐ Vincolo Giardino di notevole interesse
- ☐ Presenza di edifici estranei all'impianto -

Assetto morfologico: corte chiusa

Elementi componenti presenti:

- | | | | |
|--|--|--|---|
| <input checked="" type="checkbox"/> recinzione | <input checked="" type="checkbox"/> manufatto funzionale | <input checked="" type="checkbox"/> albero singolo | <input type="checkbox"/> alberatura a macchia |
| <input checked="" type="checkbox"/> pavimentazione | <input checked="" type="checkbox"/> siepe | <input type="checkbox"/> alberatura a filare | <input type="checkbox"/> altro |

Note elementi:

RELAZIONI CON IL CONTESTO TERRITORIALE

Tipo di accesso: ☒ accesso indiretto ☐ accesso diretto da viabilità ☒ accesso tramite stradello

Contesto paesaggistico:

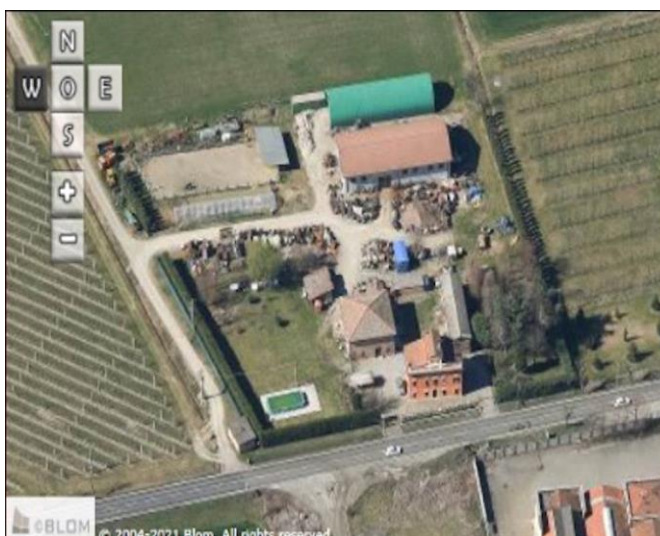

- | | |
|---|--|
| <input type="checkbox"/> appartenenza ad agglomerato rurale | <input type="checkbox"/> prossimità a territorio urbanizzato |
| <input checked="" type="checkbox"/> insediamento isolato | <input type="checkbox"/> prossimità ad infrastrutture |
| <input type="checkbox"/> prossimità ad area produttiva | <input type="checkbox"/> prossimità a corso d'acqua |

Criticità ambientali: assenti

NOTE

DOCUMENTAZIONE FOTOGRAFICA

Foto anno 2019



Comune di Modena

CENSIMENTO PATRIMONIO EDILIZIO IN ZONA EXTRAURBANA

SCHEDA ANALITICA EDIFICIO

Codice nucleo: 42_263dr Categoria nucleo: vocati alla trasformazione

Codice edificio: 2549

LOCALIZZAZIONE

Indirizzo: STRADA NAZIONALE PER CARPI NORD Numero civico: 993

Riferimenti catastali: Foglio: 42 Mappale: 95

FUNZIONE

Funzione principale: residenza

Funzione secondaria: ---

Stato di utilizzazione: in uso

☐ Edificio produttivo agricolo dismesso

CARATTERISTICHE DELL'EDIFICIO

Numero di piani: 3

Numero di alloggi: 2

Superficie abitazione (mq): 127

Superficie altre funzioni (mq): 0

Epoca di costruzione: fino al 1800

Tipologia edilizia storica: **casa padronale**

Coerenza con l'impianto storico originario ☒

Integrità tipologica: originaria

Tipo di alterazione:

Stato di conservazione: buono

Vincolo Monumentale D.Lgs. 42/2004: non presente

Categoria di intervento da PSC/RUE 2016: Restauro e risanamento conservativo

Codice Scheda censimento 1985: 042095

VALUTAZIONE

☒ Valore testimoniale

☐ Valore architettonico

NOTE

DOCUMENTAZIONE FOTOGRAFICA

Foto censimento 1985/1987



Foto censimento 2017/2020



Comune di Modena

CENSIMENTO PATRIMONIO EDILIZIO IN ZONA EXTRAURBANA

SCHEDA ANALITICA EDIFICIO

Codice nucleo: 42_263dr Categoria nucleo: vocati alla trasformazione

Codice edificio: 2602

LOCALIZZAZIONE

Indirizzo: STRADA NAZIONALE PER CARPI NORD Numero civico: 993

Riferimenti catastali: Foglio: 42 Mappale: 263

FUNZIONE

Funzione principale: deposito

Funzione secondaria: ---

Stato di utilizzazione: in uso

☐ Edificio produttivo agricolo dismesso

CARATTERISTICHE DELL'EDIFICIO

Numero di piani: 2

Numero di alloggi: 1

Superficie abitazione (mq): 0

Superficie altre funzioni (mq): 229

Epoca di costruzione: dal 1801 al 1900

Tipologia edilizia storica: **edificio a blocco**

Coerenza con l'impianto storico originario ☒

Integrità tipologica: originaria

Tipo di alterazione:

Stato di conservazione: medio

Vincolo Monumentale D.Lgs. 42/2004: non presente

Categoria di intervento da PSC/RUE 2016: Riqualificazione e ricomposizione tipologica

Codice Scheda censimento 1985: 042096

VALUTAZIONE

☒ Valore testimoniale

☐ Valore architettonico

NOTE

DOCUMENTAZIONE FOTOGRAFICA

Foto censimento 1985/1987



Foto censimento 2017/2020



CENSIMENTO PATRIMONIO EDILIZIO IN ZONA EXTRAURBANA 2020

Codice nucleo: 43_13dr

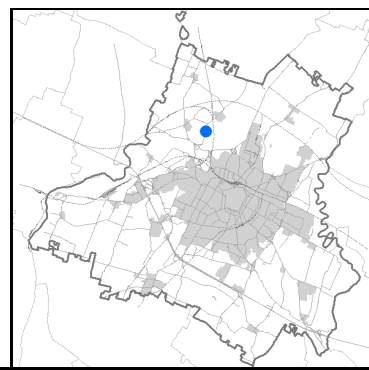



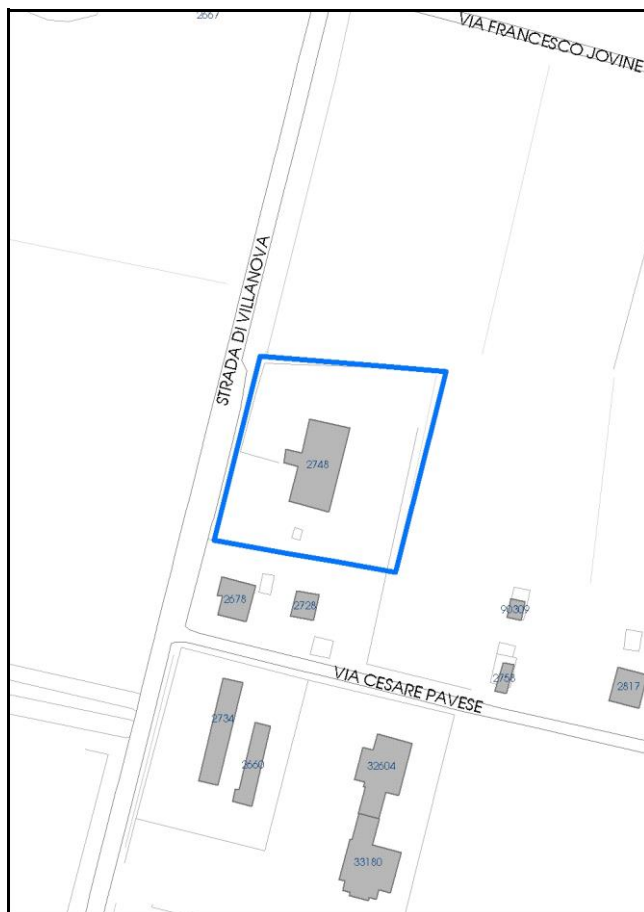
Foto aerea 2019 - C.G.R. s.p.a. Parma scala 1:5000



Foto aerea 2019 scala 1:2000



Estratto di mappa 2019 scala 1:2000



Comune di Modena

Codice nucleo: 43_13dr

Categoria: servizi/attrezzature

scuola

nucleo recuperato

LOCALIZZAZIONE

Indirizzo: STRADA VILLANOVA

Numero civico: 210

Riferimenti catastali: Foglio: 43

Mappale: 13

FUNZIONI

- | | | | |
|--|---|---|---|
| <input type="checkbox"/> Residenza | <input type="checkbox"/> Deposito | <input type="checkbox"/> Allevamento | <input type="checkbox"/> Centro Aziendale |
| <input type="checkbox"/> Serra/vivaio | <input type="checkbox"/> Agriturismo | <input type="checkbox"/> Maneggio | <input type="checkbox"/> Impianto di trasformazione |
| <input checked="" type="checkbox"/> Altre attività econom. | <input type="checkbox"/> Fattoria didattica | <input type="checkbox"/> Imp. tecnologico | <input type="checkbox"/> Attività agricola residua |

Note:

Edifici destinati a servizi di interesse collettivo (G)

DESCRIZIONE DELL'IMPIANTO INSEDIATIVO

Impianto storico

Numero edifici: 1

Numero edifici oggetto di indagine: 1

☒ Vincolo Monumentale D.Lgs. 42/2004 **S229**

☐ Vincolo Giardino di notevole interesse

☐ Presenza di edifici estranei all'impianto -

Assetto morfologico: cortile

Elementi componenti presenti:

- | | | | |
|--|---|---|---|
| <input checked="" type="checkbox"/> recinzione | <input type="checkbox"/> manufatto funzionale | <input type="checkbox"/> albero singolo | <input type="checkbox"/> alberatura a macchia |
| <input checked="" type="checkbox"/> pavimentazione | <input checked="" type="checkbox"/> siepe | <input checked="" type="checkbox"/> alberatura a filare | <input type="checkbox"/> altro |

Note elementi:

RELAZIONI CON IL CONTESTO TERRITORIALE

Tipo di accesso: ☐ accesso indiretto ☒ accesso diretto da viabilità ☐ accesso tramite stradello

Contesto paesaggistico:

- | | |
|--|--|
| <input checked="" type="checkbox"/> appartenenza ad agglomerato rurale | <input type="checkbox"/> prossimità a territorio urbanizzato |
| <input type="checkbox"/> insediamento isolato | <input type="checkbox"/> prossimità ad infrastrutture |
| <input type="checkbox"/> prossimità ad area produttiva | <input type="checkbox"/> prossimità a corso d'acqua |


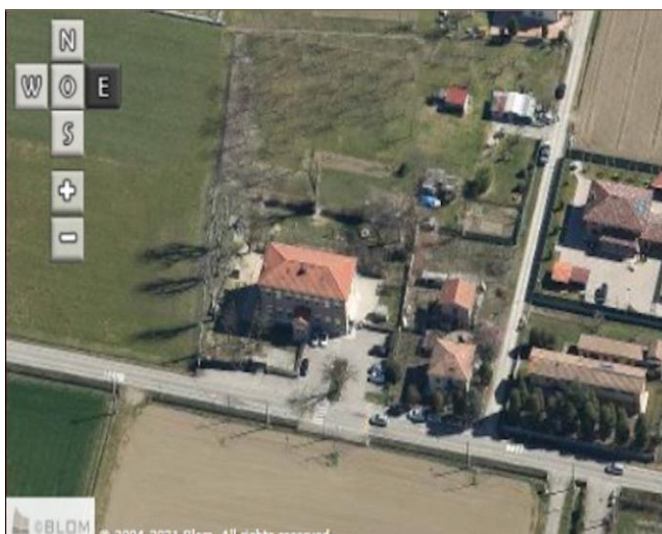

Criticità ambientali: assenti

NOTE

Vincolo Monumentale S229 "Ex scuola elementare comunale di San Pancrazio"

DOCUMENTAZIONE FOTOGRAFICA

Foto anno 2019



Comune di Modena

CENSIMENTO PATRIMONIO EDILIZIO IN ZONA EXTRAURBANA

SCHEDA ANALITICA EDIFICIO

Codice nucleo: 43_13dr

Categoria nucleo: servizi/attrezzature

Codice edificio: 2748

Ex scuola elementare comunale di S. Pancrazio

LOCALIZZAZIONE

Indirizzo: STRADA VILLANOVA

Numero civico: 210

Riferimenti catastali: Foglio: 43

Mappale: 13

FUNZIONE

Funzione principale: scuola

Funzione secondaria: ---

Stato di utilizzazione: in uso

☐ Edificio produttivo agricolo dismesso

CARATTERISTICHE DELL'EDIFICIO

Numero di piani: 2

Numero di alloggi: 0

Superficie abitazione (mq): 0

Superficie altre funzioni (mq): 260

Epoca di costruzione: dal 1901 al 1945

Tipologia edilizia storica: **villa monumentale**

Coerenza con l'impianto storico originario ☒

Integrità tipologica: originaria

Tipo di alterazione:

Stato di conservazione: buono

Vincolo Monumentale D.Lgs. 42/2004: S229

Categoria di intervento da PSC/RUE 2016: Riqualificazione e ricomposizione tipologica

Codice Scheda censimento 1985: 043013

VALUTAZIONE

☐ Valore testimoniale

☒ Valore architettonico

NOTE

DOCUMENTAZIONE FOTOGRAFICA

Foto censimento 1985/1987



Foto censimento 2017/2020



CENSIMENTO PATRIMONIO EDILIZIO IN ZONA EXTRAURBANA 2020

Codice nucleo: 43_73dr

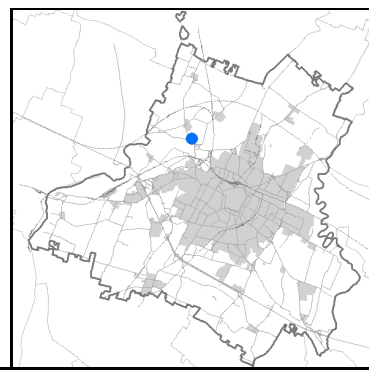


Foto aerea 2019 - C.G.R. s.p.a. Parma scala 1:5000

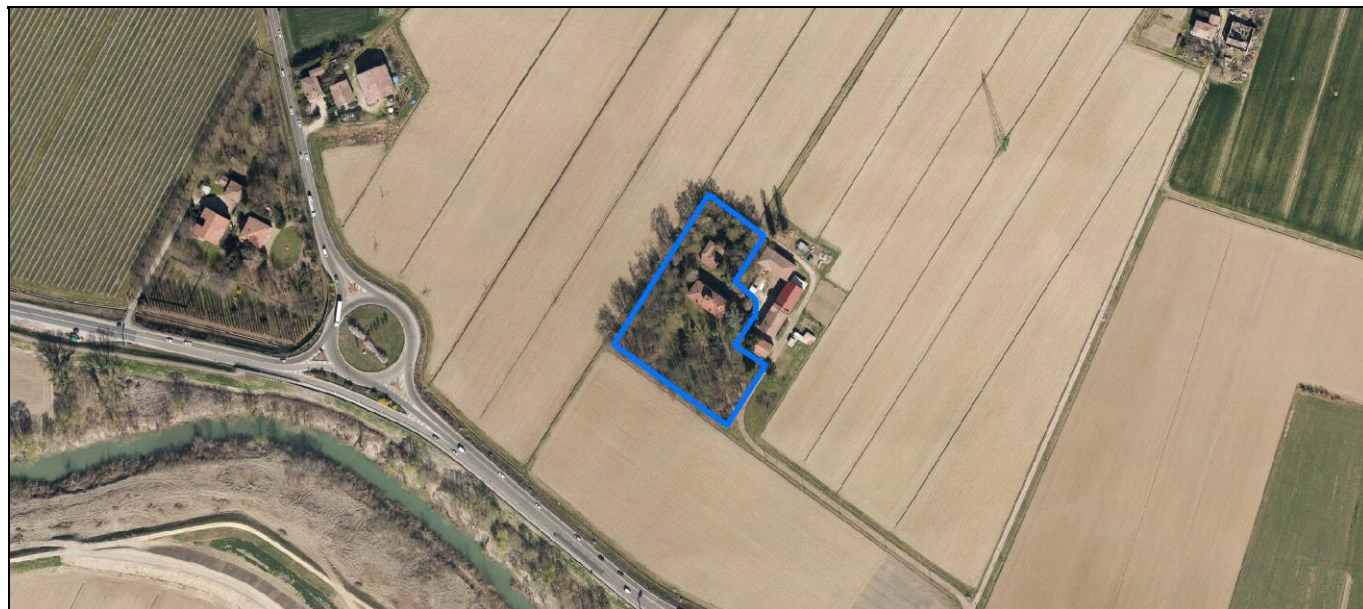


Foto aerea 2019 scala 1:2000



Estratto di mappa 2019 scala 1:2000



Comune di Modena

Codice nucleo: 43_73dr

Categoria: vocati alla trasformazione

residenza

nucleo recuperato

LOCALIZZAZIONE

Indirizzo: STRADA NAZIONALE PER CARPI NORD

Numero civico: 880

Riferimenti catastali: Foglio: 43

Mappale: 73

FUNZIONI

- | | | | |
|---|---|---|---|
| <input checked="" type="checkbox"/> Residenza | <input type="checkbox"/> Deposito | <input type="checkbox"/> Allevamento | <input type="checkbox"/> Centro Aziendale |
| <input type="checkbox"/> Serra/vivaio | <input type="checkbox"/> Agriturismo | <input type="checkbox"/> Maneggio | <input type="checkbox"/> Impianto di trasformazione |
| <input type="checkbox"/> Altre attività econom. | <input type="checkbox"/> Fattoria didattica | <input type="checkbox"/> Imp. tecnologico | <input type="checkbox"/> Attività agricola residua |

Note:

Beni culturali all'esterno dei centri storici (A)

DESCRIZIONE DELL'IMPIANTO INSEDIATIVO

Impianto storico

Numero edifici: 2

Numero edifici oggetto di indagine: 2

- ☐ Vincolo Monumentale D.Lgs. 42/2004
- ☒ Vincolo Giardino di notevole interesse **ALB070**
- ☐ Presenza di edifici estranei all'impianto -

Assetto morfologico: cortile

Elementi componenti presenti:

- | | | | |
|--|---|--|--|
| <input checked="" type="checkbox"/> recinzione | <input type="checkbox"/> manufatto funzionale | <input type="checkbox"/> albero singolo | <input checked="" type="checkbox"/> alberatura a macchia |
| <input type="checkbox"/> pavimentazione | <input checked="" type="checkbox"/> siepe | <input type="checkbox"/> alberatura a filare | <input type="checkbox"/> altro |

Note elementi:

RELAZIONI CON IL CONTESTO TERRITORIALE

Tipo di accesso: ☒ accesso indiretto ☐ accesso diretto da viabilità ☒ accesso tramite stradello

Contesto paesaggistico:

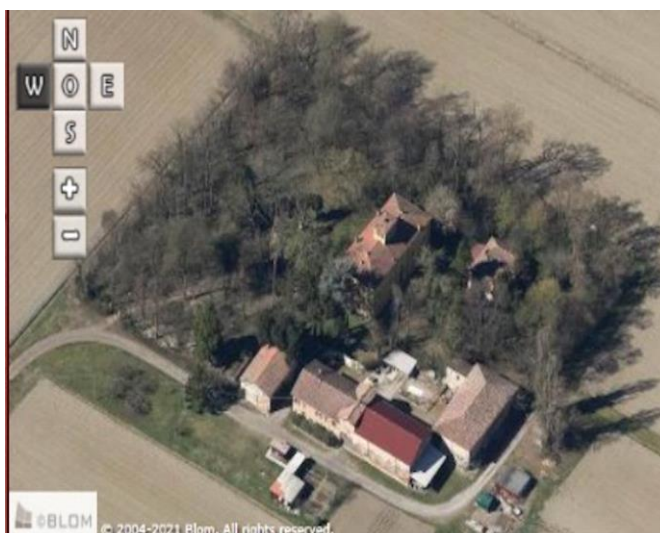
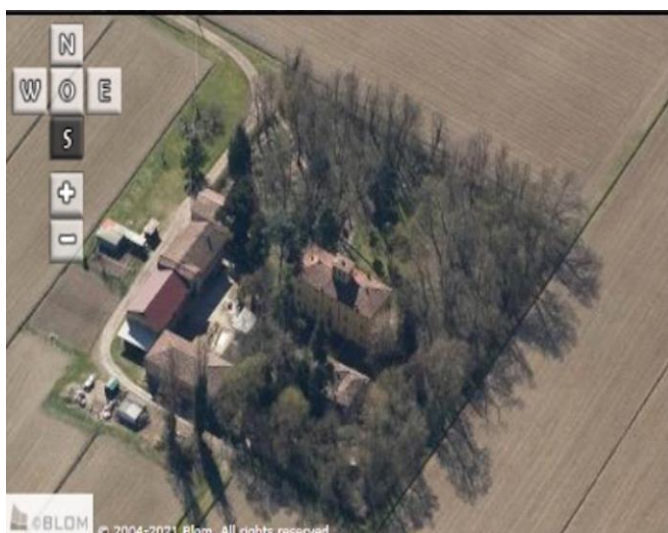

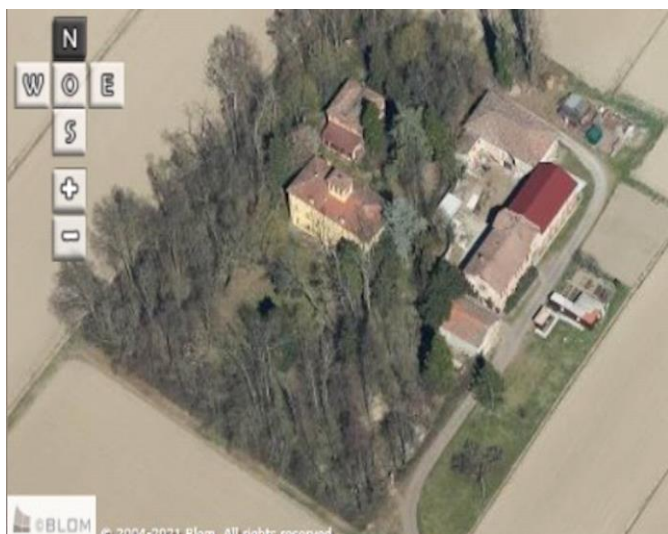
- | | |
|--|--|
| <input checked="" type="checkbox"/> appartenenza ad agglomerato rurale | <input type="checkbox"/> prossimità a territorio urbanizzato |
| <input type="checkbox"/> insediamento isolato | <input type="checkbox"/> prossimità ad infrastrutture |
| <input type="checkbox"/> prossimità ad area produttiva | <input type="checkbox"/> prossimità a corso d'acqua |

Criticità ambientali: assenti

NOTE

DOCUMENTAZIONE FOTOGRAFICA

Foto anno 2019



Comune di Modena

CENSIMENTO PATRIMONIO EDILIZIO IN ZONA EXTRAURBANA

SCHEDA ANALITICA EDIFICIO

Codice nucleo: 43_73dr

Categoria nucleo: vocati alla trasformazione

Codice edificio: 2645

Casino Ronchetti

LOCALIZZAZIONE

Indirizzo: STRADA NAZIONALE PER CARPI NORD Numero civico: 880

Riferimenti catastali: Foglio: 43 Mappale: 73

FUNZIONE

Funzione principale: residenza

Funzione secondaria: ---

Stato di utilizzazione: in uso

☐ Edificio produttivo agricolo dismesso

CARATTERISTICHE DELL'EDIFICIO

Numero di piani: 3

Numero di alloggi: 1

Superficie abitazione (mq): 299

Superficie altre funzioni (mq): 0

Epoca di costruzione: dal 1801 al 1900

Tipologia edilizia storica: **villa monumentale**

Coerenza con l'impianto storico originario ☒

Integrità tipologica: originaria

Tipo di alterazione:

Stato di conservazione: buono

Vincolo Monumentale D.Lgs. 42/2004: non presente

Categoria di intervento da PSC/RUE 2016: Restauro scientifico

Codice Scheda censimento 1985: 043073

VALUTAZIONE

☐ Valore testimoniale

☒ Valore architettonico

NOTE

DOCUMENTAZIONE FOTOGRAFICA

Foto censimento 1985/1987



Foto censimento 2017/2020



Comune di Modena

CENSIMENTO PATRIMONIO EDILIZIO IN ZONA EXTRAURBANA

SCHEDA ANALITICA EDIFICIO

Codice nucleo: 43_73dr

Categoria nucleo: vocati alla trasformazione

Codice edificio: 2764

Casino Ronchetti

LOCALIZZAZIONE

Indirizzo: STRADA NAZIONALE PER CARPI NORD Numero civico: 880

Riferimenti catastali: Foglio: 43 Mappale: 72

FUNZIONE

Funzione principale: residenza

Funzione secondaria: deposito

Stato di utilizzazione: in uso

☐ Edificio produttivo agricolo dismesso

CARATTERISTICHE DELL'EDIFICIO

Numero di piani: 2

Numero di alloggi: 1

Superficie abitazione (mq): 156

Superficie altre funzioni (mq): 0

Epoca di costruzione: dal 1801 al 1900

Tipologia edilizia storica: **edificio a blocco**

Coerenza con l'impianto storico originario ☒

Integrità tipologica: originaria

Tipo di alterazione:

Stato di conservazione: buono

Vincolo Monumentale D.Lgs. 42/2004: non presente

Categoria di intervento da PSC/RUE 2016: Restauro e risanamento conservativo

Codice Scheda censimento 1985: 043072

VALUTAZIONE

☒ Valore testimoniale

☐ Valore architettonico

NOTE

DOCUMENTAZIONE FOTOGRAFICA

Foto censimento 1985/1987



Foto censimento 2017/2020



CENSIMENTO PATRIMONIO EDILIZIO IN ZONA EXTRAURBANA 2020

Codice nucleo: 43_126dr

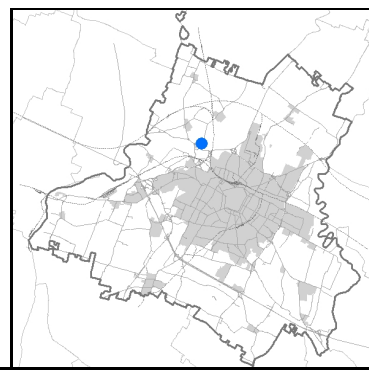


Foto aerea 2019 - C.G.R. s.p.a. Parma scala 1:5000

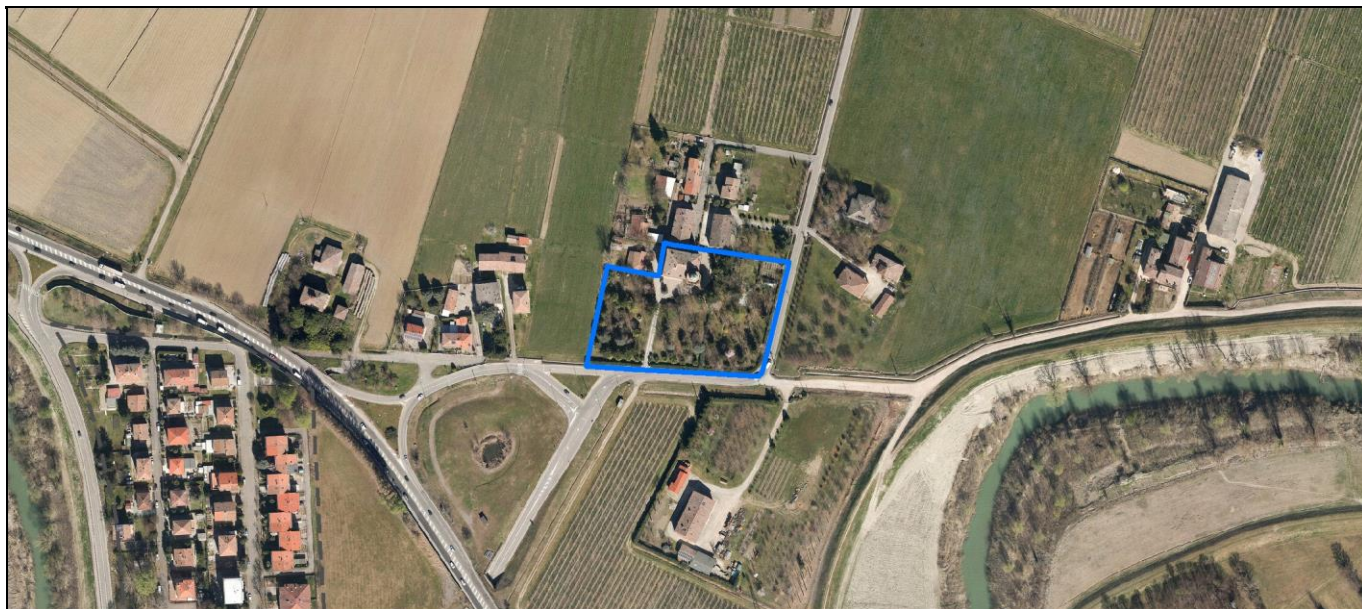
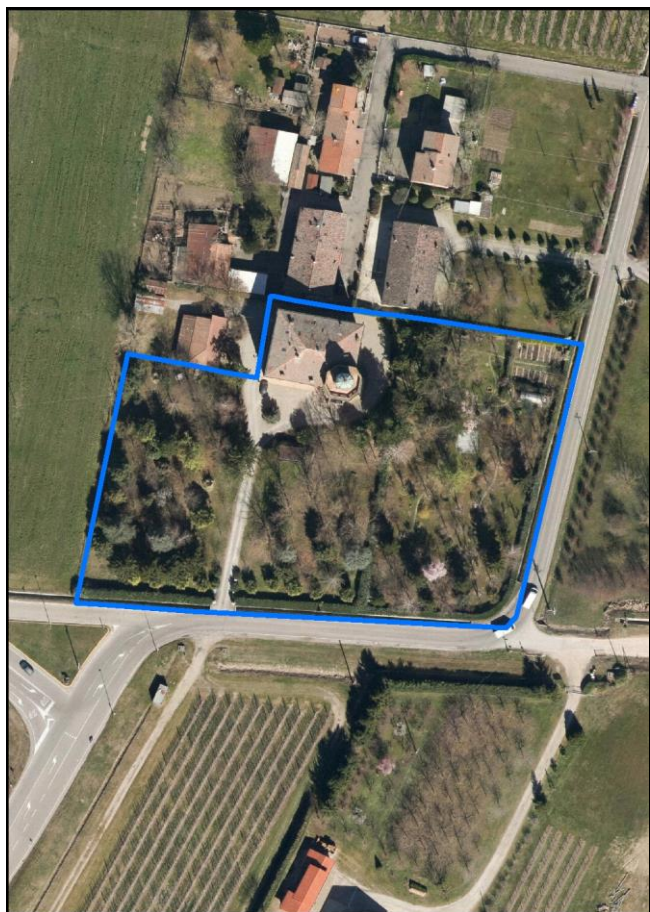
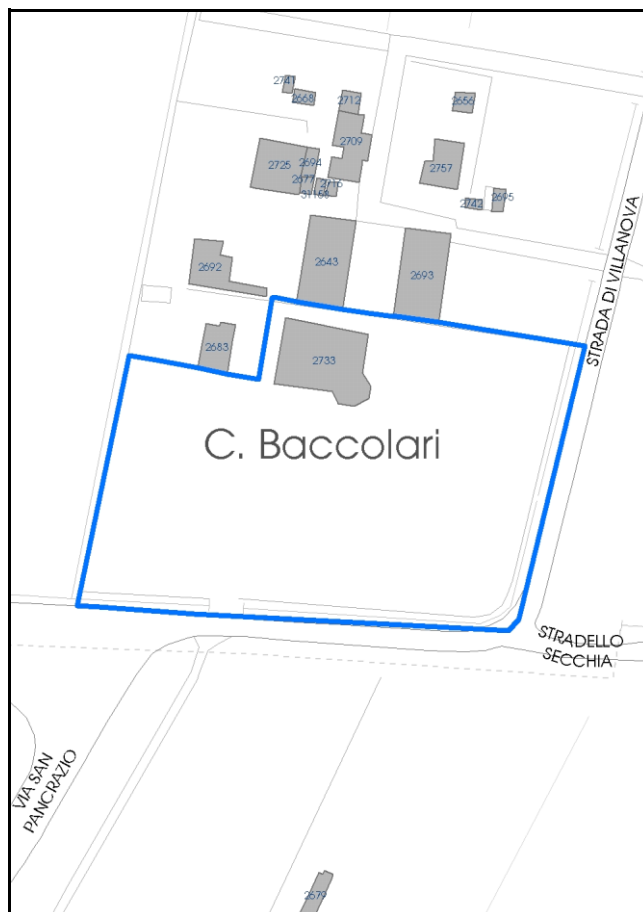


Foto aerea 2019 scala 1:2000



Estratto di mappa 2019 scala 1:2000



Comune di Modena

Codice nucleo: 43_126dr

Categoria: vocati alla trasformazione

residenza

nucleo recuperato

LOCALIZZAZIONE

Indirizzo: STRADA VILLANOVA

Numero civico: 73

Riferimenti catastali: Foglio: 43

Mappale: 126

FUNZIONI

- | | | | |
|--|---|---|---|
| <input checked="" type="checkbox"/> Residenza | <input type="checkbox"/> Deposito | <input type="checkbox"/> Allevamento | <input type="checkbox"/> Centro Aziendale |
| <input checked="" type="checkbox"/> Serra/vivaio | <input type="checkbox"/> Agriturismo | <input type="checkbox"/> Maneggio | <input type="checkbox"/> Impianto di trasformazione |
| <input type="checkbox"/> Altre attività econom. | <input type="checkbox"/> Fattoria didattica | <input type="checkbox"/> Imp. tecnologico | <input type="checkbox"/> Attività agricola residua |

Note:

Beni culturali all'esterno dei centri storici (A)

DESCRIZIONE DELL'IMPIANTO INSEDIATIVO

Impianto storico

Numero edifici: 1

Numero edifici oggetto di indagine: 1

- ☐ Vincolo Monumentale D.Lgs. 42/2004
- ☐ Vincolo Giardino di notevole interesse
- ☐ Presenza di edifici estranei all'impianto -

Assetto morfologico: cortile

Elementi componenti presenti:

- | | | | |
|--|---|--|--|
| <input checked="" type="checkbox"/> recinzione | <input type="checkbox"/> manufatto funzionale | <input type="checkbox"/> albero singolo | <input checked="" type="checkbox"/> alberatura a macchia |
| <input type="checkbox"/> pavimentazione | <input checked="" type="checkbox"/> siepe | <input type="checkbox"/> alberatura a filare | <input type="checkbox"/> altro |

Note elementi:

RELAZIONI CON IL CONTESTO TERRITORIALE

Tipo di accesso: ☐ accesso indiretto ☒ accesso diretto da viabilità ☒ accesso tramite stradello

Contesto paesaggistico:



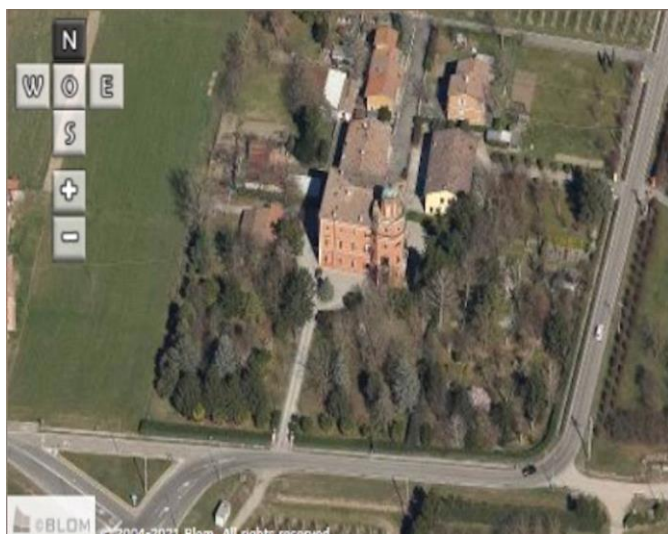
- | | |
|--|--|
| <input checked="" type="checkbox"/> appartenenza ad agglomerato rurale | <input type="checkbox"/> prossimità a territorio urbanizzato |
| <input type="checkbox"/> insediamento isolato | <input type="checkbox"/> prossimità ad infrastrutture |
| <input type="checkbox"/> prossimità ad area produttiva | <input type="checkbox"/> prossimità a corso d'acqua |

Criticità ambientali: assenti

NOTE

DOCUMENTAZIONE FOTOGRAFICA

Foto anno 2019



Comune di Modena

CENSIMENTO PATRIMONIO EDILIZIO IN ZONA EXTRAURBANA

SCHEDA ANALITICA EDIFICIO

Codice nucleo: 43_126dr Categoria nucleo: vocati alla trasformazione

Codice edificio: 2733

Casino Boccolari

LOCALIZZAZIONE

Indirizzo: STRADA VILLANOVA

Numero civico: 73

Riferimenti catastali: Foglio: 43

Mappale: 126

FUNZIONE

Funzione principale: residenza

Funzione secondaria: serra

Stato di utilizzazione: in uso

☐ Edificio produttivo agricolo dismesso

CARATTERISTICHE DELL'EDIFICIO

Numero di piani: 3

Numero di alloggi: 7

Superficie abitazione (mq): 414

Superficie altre funzioni (mq): 0

Epoca di costruzione: dal 1801 al 1900

Tipologia edilizia storica: **villa monumentale**

Coerenza con l'impianto storico originario ☒

Integrità tipologica: originaria

Tipo di alterazione:

Stato di conservazione: buono

Vincolo Monumentale D.Lgs. 42/2004: non presente

Categoria di intervento da PSC/RUE 2016: Restauro scientifico

Codice Scheda censimento 1985: 043126

VALUTAZIONE

☐ Valore testimoniale

☒ Valore architettonico

NOTE

DOCUMENTAZIONE FOTOGRAFICA

Foto censimento 1985/1987



Foto censimento 2017/2020



CENSIMENTO PATRIMONIO EDILIZIO IN ZONA EXTRAURBANA 2020

Codice nucleo: 43_131dr

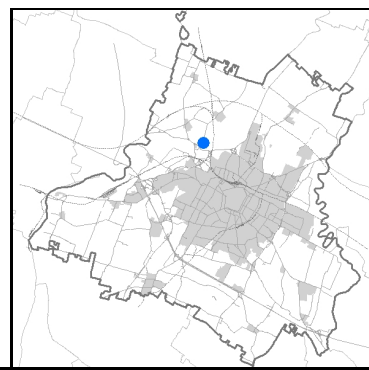


Foto aerea 2019 - C.G.R. s.p.a. Parma scala 1:5000


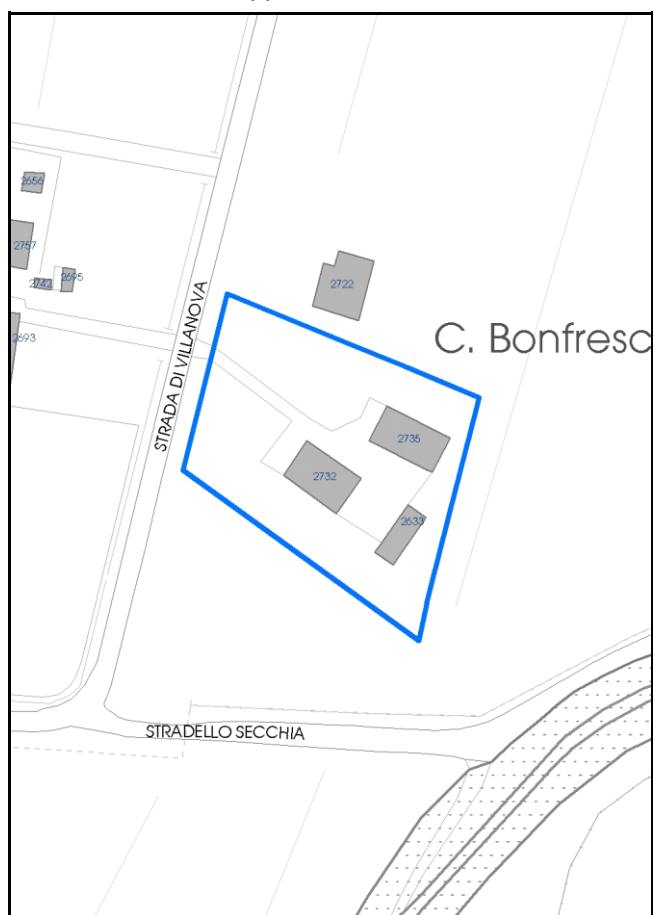


Foto aerea 2019 scala 1:2000



Estratto di mappa 2019 scala 1:2000



Comune di Modena

Codice nucleo: 43_131dr

Categoria: vocati alla trasformazione

residenza

nucleo recuperato

LOCALIZZAZIONE

Indirizzo: STRADA VILLANOVA

Numero civico: 94

Riferimenti catastali: Foglio: 43

Mappale: 131

FUNZIONI

- | | | | |
|--|--|---|---|
| <input checked="" type="checkbox"/> Residenza | <input checked="" type="checkbox"/> Deposito | <input type="checkbox"/> Allevamento | <input type="checkbox"/> Centro Aziendale |
| <input checked="" type="checkbox"/> Serra/vivaio | <input type="checkbox"/> Agriturismo | <input type="checkbox"/> Maneggio | <input type="checkbox"/> Impianto di trasformazione |
| <input type="checkbox"/> Altre attività econom. | <input type="checkbox"/> Fattoria didattica | <input type="checkbox"/> Imp. tecnologico | <input type="checkbox"/> Attività agricola residua |

Note:

Edifici destinati prevalentemente a residenza (B)

DESCRIZIONE DELL'IMPIANTO INSEDIATIVO

Impianto storico

Numero edifici: 3

Numero edifici oggetto di indagine: 2

- ☐ Vincolo Monumentale D.Lgs. 42/2004
- ☐ Vincolo Giardino di notevole interesse
- ☐ Presenza di edifici estranei all'impianto -

Assetto morfologico: corte aperta

Elementi componenti presenti:

- | | | | |
|--|---|--|--|
| <input checked="" type="checkbox"/> recinzione | <input type="checkbox"/> manufatto funzionale | <input type="checkbox"/> albero singolo | <input checked="" type="checkbox"/> alberatura a macchia |
| <input checked="" type="checkbox"/> pavimentazione | <input checked="" type="checkbox"/> siepe | <input type="checkbox"/> alberatura a filare | <input type="checkbox"/> altro |

Note elementi:

RELAZIONI CON IL CONTESTO TERRITORIALE

Tipo di accesso: ☐ accesso indiretto ☒ accesso diretto da viabilità ☒ accesso tramite stradello

Contesto paesaggistico:


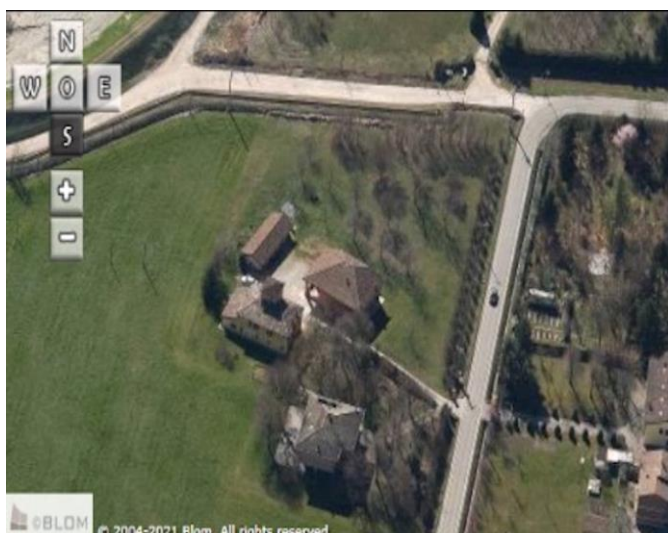

- | | |
|--|--|
| <input checked="" type="checkbox"/> appartenenza ad agglomerato rurale | <input type="checkbox"/> prossimità a territorio urbanizzato |
| <input type="checkbox"/> insediamento isolato | <input type="checkbox"/> prossimità ad infrastrutture |
| <input type="checkbox"/> prossimità ad area produttiva | <input type="checkbox"/> prossimità a corso d'acqua |

Criticità ambientali: assenti

NOTE

DOCUMENTAZIONE FOTOGRAFICA

Foto anno 2019



Comune di Modena

CENSIMENTO PATRIMONIO EDILIZIO IN ZONA EXTRAURBANA

SCHEDA ANALITICA EDIFICIO

Codice nucleo: 43_131dr Categoria nucleo: vocati alla trasformazione

Codice edificio: 2732

LOCALIZZAZIONE

Indirizzo: STRADA VILLANOVA

Numero civico: 94

Riferimenti catastali: Foglio: 43

Mappale: 131

FUNZIONE

Funzione principale: residenza

Funzione secondaria: deposito

Stato di utilizzazione: in uso

☐ Edificio produttivo agricolo dismesso

CARATTERISTICHE DELL'EDIFICIO

Numero di piani: 2

Numero di alloggi: 2

Superficie abitazione (mq): 195

Superficie altre funzioni (mq): 0

Epoca di costruzione: fino al 1800

Tipologia edilizia storica: **casa colonica**

Coerenza con l'impianto storico originario ☒

Integrità tipologica: originaria

Tipo di alterazione:

Stato di conservazione: buono

Vincolo Monumentale D.Lgs. 42/2004: non presente

Categoria di intervento da PSC/RUE 2016: Restauro e risanamento conservativo

Codice Scheda censimento 1985: 043131

VALUTAZIONE

☒ Valore testimoniale

☐ Valore architettonico

NOTE

DOCUMENTAZIONE FOTOGRAFICA

Foto censimento 1985/1987



Foto censimento 2017/2020



Comune di Modena

CENSIMENTO PATRIMONIO EDILIZIO IN ZONA EXTRAURBANA

SCHEDA ANALITICA EDIFICIO

Codice nucleo: 43_131dr Categoria nucleo: vocati alla trasformazione

Codice edificio: 2735

LOCALIZZAZIONE

Indirizzo: STRADA VILLANOVA

Numero civico: 94

Riferimenti catastali: Foglio: 43

Mappale: 130

FUNZIONE

Funzione principale: residenza

Funzione secondaria: serra

Stato di utilizzazione: in uso

☐ Edificio produttivo agricolo dismesso

CARATTERISTICHE DELL'EDIFICIO

Numero di piani: 2

Numero di alloggi: 3

Superficie abitazione (mq): 193

Superficie altre funzioni (mq): 0

Epoca di costruzione: fino al 1800

Tipologia edilizia storica: **casa padronale**

Coerenza con l'impianto storico originario ☒

Integrità tipologica: originaria

Tipo di alterazione:

Stato di conservazione: buono

Vincolo Monumentale D.Lgs. 42/2004: non presente

Categoria di intervento da PSC/RUE 2016: Restauro e risanamento conservativo

Codice Scheda censimento 1985: 043130

VALUTAZIONE

☒ Valore testimoniale

☐ Valore architettonico

NOTE

DOCUMENTAZIONE FOTOGRAFICA

Foto censimento 1985/1987



Foto censimento 2017/2020



CENSIMENTO PATRIMONIO EDILIZIO IN ZONA EXTRAURBANA 2020

Codice nucleo: 43_163dr

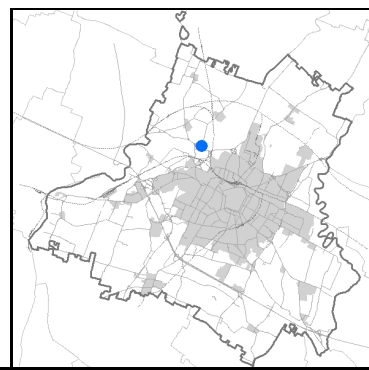


Foto aerea 2019 - C.G.R. s.p.a. Parma scala 1:5000


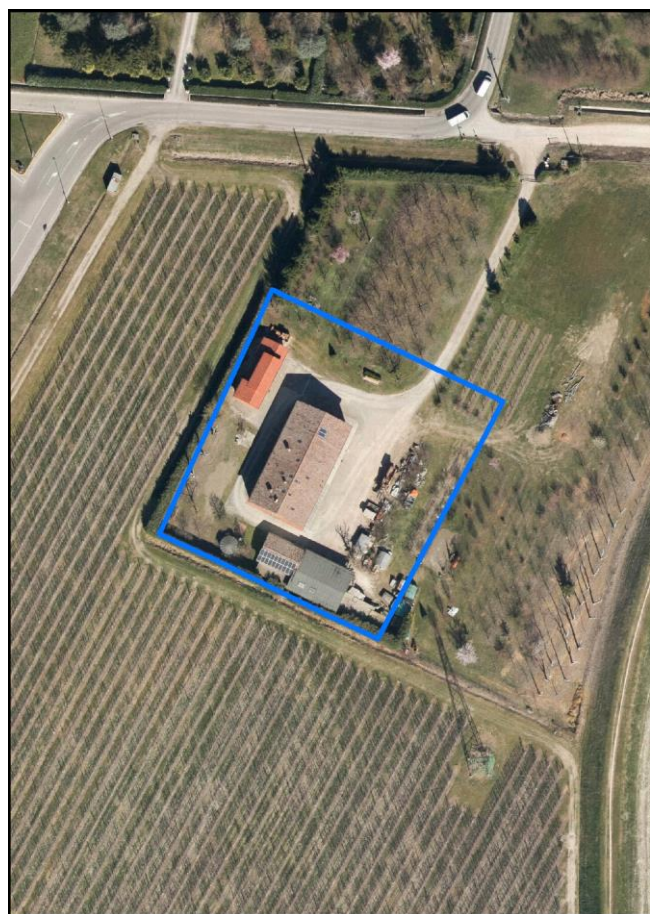
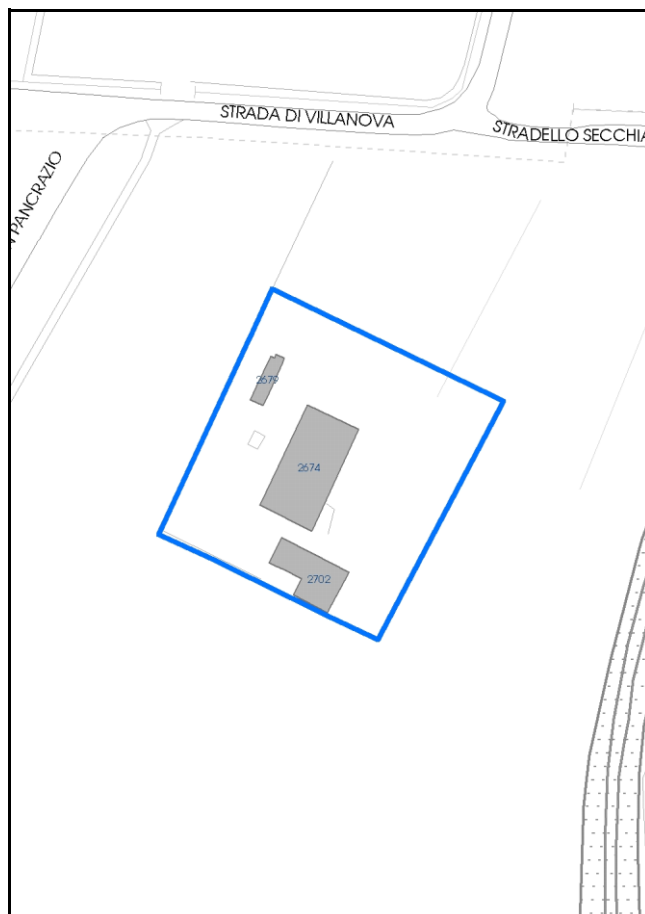


Foto aerea 2019 scala 1:2000



Estratto di mappa 2019 scala 1:2000



Comune di Modena

Codice nucleo: 43_163dr

Categoria: vocati alla trasformazione

residenza

nucleo recuperato

LOCALIZZAZIONE

Indirizzo: STRADELLO SECCHIA

Numero civico: 10

Riferimenti catastali: Foglio: 43

Mappale: 163

FUNZIONI

- | | | | |
|---|--|---|---|
| <input checked="" type="checkbox"/> Residenza | <input checked="" type="checkbox"/> Deposito | <input type="checkbox"/> Allevamento | <input type="checkbox"/> Centro Aziendale |
| <input type="checkbox"/> Serra/vivaio | <input type="checkbox"/> Agriturismo | <input type="checkbox"/> Maneggio | <input type="checkbox"/> Impianto di trasformazione |
| <input type="checkbox"/> Altre attività econom. | <input type="checkbox"/> Fattoria didattica | <input type="checkbox"/> Imp. tecnologico | <input type="checkbox"/> Attività agricola residua |

Note:

Edifici destinati prevalentemente a residenza (B)

DESCRIZIONE DELL'IMPIANTO INSEDIATIVO

Impianto storico

Numero edifici: 3

Numero edifici oggetto di indagine: 2

- ☐ Vincolo Monumentale D.Lgs. 42/2004
- ☐ Vincolo Giardino di notevole interesse
- ☐ Presenza di edifici estranei all'impianto -

Assetto morfologico: corte aperta

Elementi componenti presenti:

- | | | | |
|--|---|---|---|
| <input checked="" type="checkbox"/> recinzione | <input type="checkbox"/> manufatto funzionale | <input type="checkbox"/> albero singolo | <input type="checkbox"/> alberatura a macchia |
| <input checked="" type="checkbox"/> pavimentazione | <input checked="" type="checkbox"/> siepe | <input checked="" type="checkbox"/> alberatura a filare | <input type="checkbox"/> altro |

Note elementi:

RELAZIONI CON IL CONTESTO TERRITORIALE

Tipo di accesso: ☐ accesso indiretto ☒ accesso diretto da viabilità ☒ accesso tramite stradello

Contesto paesaggistico:

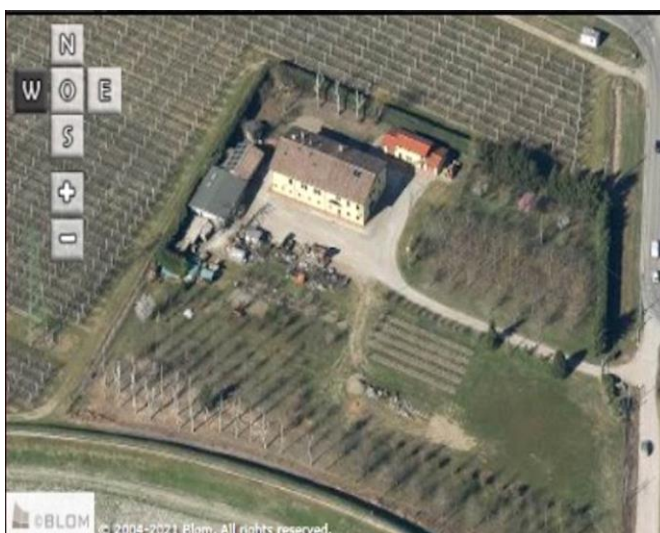
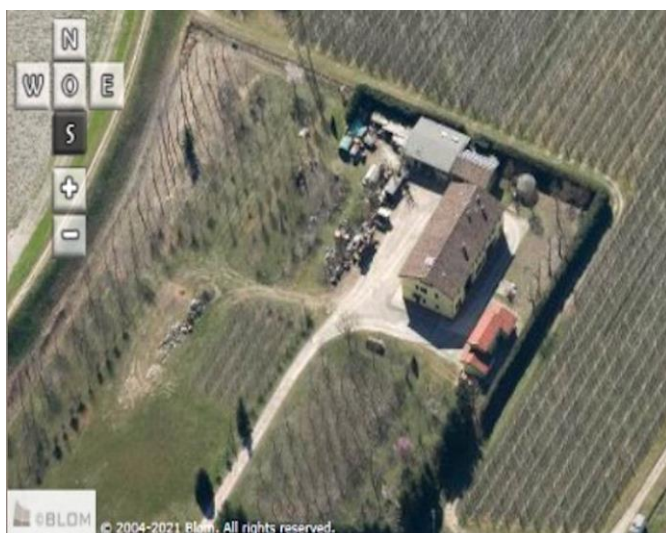
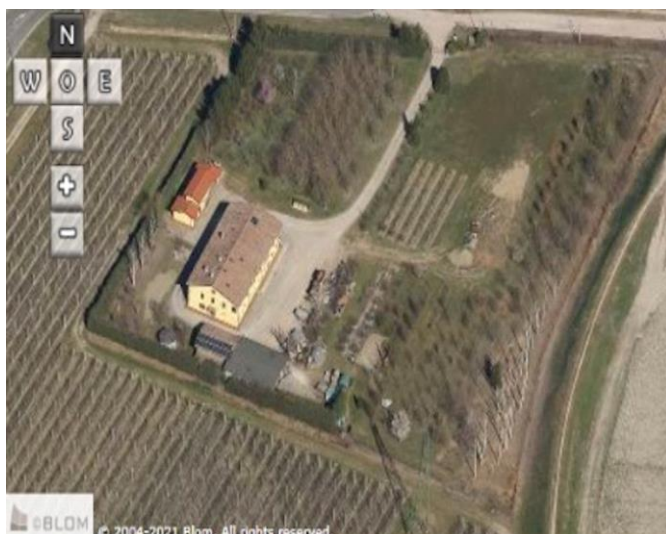
- | | |
|---|--|
| <input type="checkbox"/> appartenenza ad agglomerato rurale | <input type="checkbox"/> prossimità a territorio urbanizzato |
| <input checked="" type="checkbox"/> insediamento isolato | <input type="checkbox"/> prossimità ad infrastrutture |
| <input type="checkbox"/> prossimità ad area produttiva | <input type="checkbox"/> prossimità a corso d'acqua |

Criticità ambientali: assenti

NOTE

DOCUMENTAZIONE FOTOGRAFICA

Foto anno 2019



Comune di Modena

CENSIMENTO PATRIMONIO EDILIZIO IN ZONA EXTRAURBANA

SCHEDA ANALITICA EDIFICIO

Codice nucleo: 43_163dr Categoria nucleo: vocati alla trasformazione

Codice edificio: 2674

LOCALIZZAZIONE

Indirizzo: STRADELLO SECCHIA

Numero civico: 10

Riferimenti catastali: Foglio: 43

Mappale: 163

FUNZIONE

Funzione principale: residenza

Funzione secondaria: ---

Stato di utilizzazione: in uso

☐ Edificio produttivo agricolo dismesso

CARATTERISTICHE DELL'EDIFICIO

Numero di piani: 3

Numero di alloggi: 3

Superficie abitazione (mq): 446

Superficie altre funzioni (mq): 0

Epoca di costruzione: fino al 1800

Tipologia edilizia storica: **edificio a porta morta**

Coerenza con l'impianto storico originario ☒

Integrità tipologica: originaria

Tipo di alterazione:

Stato di conservazione: buono

Vincolo Monumentale D.Lgs. 42/2004: non presente

Categoria di intervento da PSC/RUE 2016: Riqualificazione e ricomposizione tipologica

Codice Scheda censimento 1985: 043163

VALUTAZIONE

☒ Valore testimoniale

☐ Valore architettonico

NOTE

DOCUMENTAZIONE FOTOGRAFICA

Foto censimento 1985/1987



Foto censimento 2017/2020



Comune di Modena

CENSIMENTO PATRIMONIO EDILIZIO IN ZONA EXTRAURBANA

SCHEDA ANALITICA EDIFICIO

Codice nucleo: 43_163dr Categoria nucleo: vocati alla trasformazione

Codice edificio: 2702

LOCALIZZAZIONE

Indirizzo: STRADELLO SECCHIA

Numero civico: 10

Riferimenti catastali: Foglio: 43

Mappale: 163

FUNZIONE

Funzione principale: deposito

Funzione secondaria: ---

Stato di utilizzazione: in uso

☐ Edificio produttivo agricolo dismesso

CARATTERISTICHE DELL'EDIFICIO

Numero di piani: 1

Numero di alloggi: 0

Superficie abitazione (mq): 0

Superficie altre funzioni (mq): 194

Epoca di costruzione: dal 1801 al 1900

Tipologia edilizia storica: **stalla**

Coerenza con l'impianto storico originario ☒

Integrità tipologica: originaria

Tipo di alterazione:

Stato di conservazione: buono

Vincolo Monumentale D.Lgs. 42/2004: non presente

Categoria di intervento da PSC/RUE 2016: Riqualificazione e ricomposizione tipologica

Codice Scheda censimento 1985: 043164

VALUTAZIONE

☒ Valore testimoniale

☐ Valore architettonico

NOTE

DOCUMENTAZIONE FOTOGRAFICA

Foto censimento 1985/1987



Foto censimento 2017/2020



CENSIMENTO PATRIMONIO EDILIZIO IN ZONA EXTRAURBANA 2020

Codice nucleo: 43_171dr

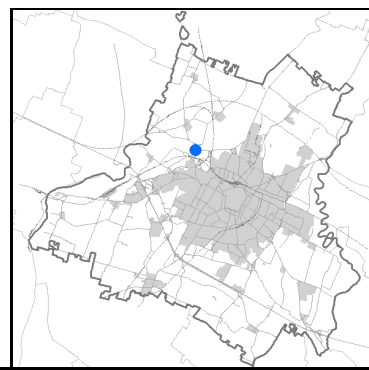


Foto aerea 2019 - C.G.R. s.p.a. Parma scala 1:5000

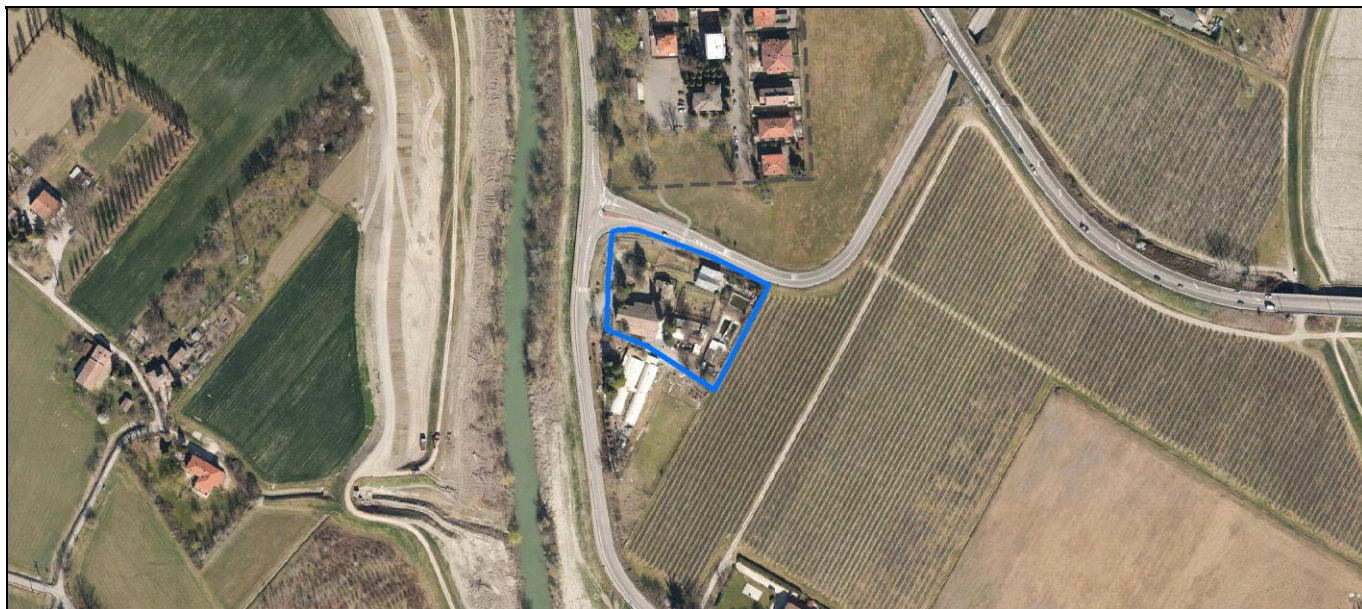
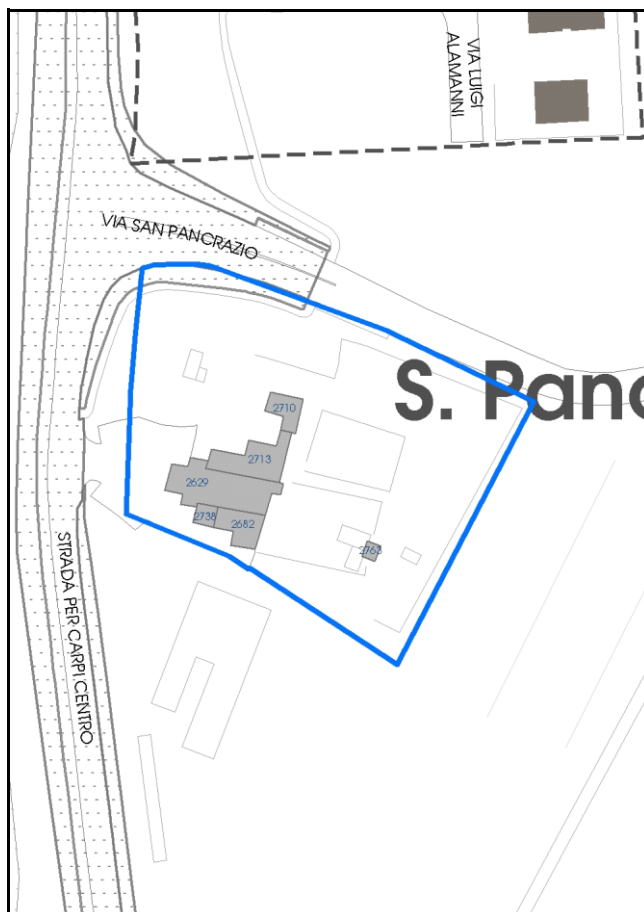


Foto aerea 2019 scala 1:2000



Estratto di mappa 2019 scala 1:2000



Comune di Modena

Codice nucleo: 43_171dr

Categoria: servizi/attrezzature

culto

nucleo recuperato

LOCALIZZAZIONE

Indirizzo: STRADA NAZIONALE PER CARPI CENTRO

Numero civico: 610

Riferimenti catastali: Foglio: 43

Mappale: 171

FUNZIONI

- | | | | |
|--|--|---|---|
| <input checked="" type="checkbox"/> Residenza | <input checked="" type="checkbox"/> Deposito | <input type="checkbox"/> Allevamento | <input type="checkbox"/> Centro Aziendale |
| <input type="checkbox"/> Serra/vivaio | <input type="checkbox"/> Agriturismo | <input type="checkbox"/> Maneggio | <input type="checkbox"/> Impianto di trasformazione |
| <input checked="" type="checkbox"/> Altre attività econom. | <input type="checkbox"/> Fattoria didattica | <input type="checkbox"/> Imp. tecnologico | <input type="checkbox"/> Attività agricola residua |

Note:

Edifici destinati a servizi di interesse collettivo (G)

DESCRIZIONE DELL'IMPIANTO INSEDIATIVO

Impianto storico

Numero edifici: 6

Numero edifici oggetto di indagine: 6

☒ Vincolo Monumentale D.Lgs. 42/2004 **S170eS220**

☐ Vincolo Giardino di notevole interesse

☐ Presenza di edifici estranei all'impianto -

Assetto morfologico: cortile

Elementi componenti presenti:

- | | | | |
|--|--|---|--|
| <input checked="" type="checkbox"/> recinzione | <input checked="" type="checkbox"/> manufatto funzionale | <input type="checkbox"/> albero singolo | <input checked="" type="checkbox"/> alberatura a macchia |
| <input checked="" type="checkbox"/> pavimentazione | <input type="checkbox"/> siepe | <input checked="" type="checkbox"/> alberatura a filare | <input type="checkbox"/> altro |

Note elementi:

RELAZIONI CON IL CONTESTO TERRITORIALE

Tipo di accesso: ☐ accesso indiretto ☒ accesso diretto da viabilità ☐ accesso tramite stradello

Contesto paesaggistico:

- | | |
|---|--|
| <input type="checkbox"/> appartenenza ad agglomerato rurale | <input type="checkbox"/> prossimità a territorio urbanizzato |
| <input checked="" type="checkbox"/> insediamento isolato | <input type="checkbox"/> prossimità ad infrastrutture |
| <input type="checkbox"/> prossimità ad area produttiva | <input checked="" type="checkbox"/> prossimità a corso d'acqua |



Criticità ambientali: assenti

NOTE

Vincolo Monumentale S170 "Ex Cimitero di San Pancrazio" e S220 "Chiesa di San Pancrazio Martire e pertinenze".

DOCUMENTAZIONE FOTOGRAFICA

Foto anno 2019



Comune di Modena

CENSIMENTO PATRIMONIO EDILIZIO IN ZONA EXTRAURBANA

SCHEDA ANALITICA EDIFICIO

Codice nucleo: 43_171dr Categoria nucleo: servizi/attrezzature

Codice edificio: 2629

Chiesa di San Pancrazio Martire e pertinenze

LOCALIZZAZIONE

Indirizzo: STRADA NAZIONALE PER CARPI CENTRO Numero civico: 610

Riferimenti catastali: Foglio: 43 Mappale: A

FUNZIONE

Funzione principale: chiesa

Funzione secondaria: ---

Stato di utilizzazione: in uso

☐ Edificio produttivo agricolo dismesso

CARATTERISTICHE DELL'EDIFICIO

Numero di piani: 1

Numero di alloggi: 0

Superficie abitazione (mq): 0

Superficie altre funzioni (mq): 270

Epoca di costruzione: fino al 1800

Tipologia edilizia storica: **chiesa**

Coerenza con l'impianto storico originario ☒

Integrità tipologica: originaria

Tipo di alterazione:

Stato di conservazione: medio

Vincolo Monumentale D.Lgs. 42/2004: S220

Categoria di intervento da PSC/RUE 2016: Restauro scientifico

Codice Scheda censimento 1985: 043A

VALUTAZIONE

☐ Valore testimoniale

☒ Valore architettonico

NOTE

DOCUMENTAZIONE FOTOGRAFICA

Foto censimento 1985/1987



Foto censimento 2017/2020



Comune di Modena

CENSIMENTO PATRIMONIO EDILIZIO IN ZONA EXTRAURBANA

SCHEDA ANALITICA EDIFICIO

Codice nucleo: 43_171dr Categoria nucleo: servizi/attrezzature

Codice edificio: 2682

Chiesa di San Pancrazio Martire e pertinenze

LOCALIZZAZIONE

Indirizzo: STRADA NAZIONALE PER CARPI CENTRO Numero civico: 610

Riferimenti catastali: Foglio: 43 Mappale: 173

FUNZIONE

Funzione principale: cappella religiosa

Funzione secondaria: ---

Stato di utilizzazione: in uso

☐ Edificio produttivo agricolo dismesso

CARATTERISTICHE DELL'EDIFICIO

Numero di piani: 2

Numero di alloggi: 1

Superficie abitazione (mq): 0

Superficie altre funzioni (mq): 95

Epoca di costruzione: dal 1901 al 1945

Tipologia edilizia storica: **cappella religiosa / oratorio**

Coerenza con l'impianto storico originario ☒

Integrità tipologica: alterata

Tipo di alterazione: corpo annesso precario

Stato di conservazione: medio

Vincolo Monumentale D.Lgs. 42/2004: S220

Categoria di intervento da PSC/RUE 2016: Restauro scientifico

Codice Scheda censimento 1985: 043173

VALUTAZIONE

☐ Valore testimoniale

☒ Valore architettonico

NOTE

DOCUMENTAZIONE FOTOGRAFICA

Foto censimento 1985/1987



Foto censimento 2017/2020



Comune di Modena

CENSIMENTO PATRIMONIO EDILIZIO IN ZONA EXTRAURBANA

SCHEDA ANALITICA EDIFICIO

Codice nucleo: 43_171dr Categoria nucleo: servizi/attrezzature

Codice edificio: 2710

Chiesa di San Pancrazio Martire e pertinenze

LOCALIZZAZIONE

Indirizzo: STRADA NAZIONALE PER CARPI CENTRO Numero civico: 610

Riferimenti catastali: Foglio: 43 Mappale: 171

FUNZIONE

Funzione principale: residenza

Funzione secondaria: deposito

Stato di utilizzazione: non in uso

☒ Edificio produttivo agricolo dismesso

CARATTERISTICHE DELL'EDIFICIO

Numero di piani: 2

Numero di alloggi: 99

Superficie abitazione (mq): 64

Superficie altre funzioni (mq): 0

Epoca di costruzione: dal 1801 al 1900

Tipologia edilizia storica: **stalla e fienile**

Coerenza con l'impianto storico originario ☒

Integrità tipologica: originaria

Tipo di alterazione:

Stato di conservazione: rudere

Vincolo Monumentale D.Lgs. 42/2004: S220

Categoria di intervento da PSC/RUE 2016: Riqualificazione e ricomposizione tipologica

Codice Scheda censimento 1985: 043171

VALUTAZIONE

☐ Valore testimoniale

☒ Valore architettonico

NOTE

DOCUMENTAZIONE FOTOGRAFICA

Foto censimento 1985/1987



Foto censimento 2017/2020



Comune di Modena

CENSIMENTO PATRIMONIO EDILIZIO IN ZONA EXTRAURBANA

SCHEDA ANALITICA EDIFICIO

Codice nucleo: 43_171dr Categoria nucleo: servizi/attrezzature

Codice edificio: 2713

Chiesa di San Pancrazio Martire e pertinenze

LOCALIZZAZIONE

Indirizzo: STRADA NAZIONALE PER CARPI CENTRO Numero civico: 610

Riferimenti catastali: Foglio: 43 Mappale: 172

FUNZIONE

Funzione principale: canonica

Funzione secondaria: residenza

Stato di utilizzazione: in uso

☐ Edificio produttivo agricolo dismesso

CARATTERISTICHE DELL'EDIFICIO

Numero di piani: 2

Numero di alloggi: 1

Superficie abitazione (mq): 0

Superficie altre funzioni (mq): 160

Epoca di costruzione: dal 1801 al 1900

Tipologia edilizia storica: **cappella religiosa / oratorio**

Coerenza con l'impianto storico originario ☒

Integrità tipologica: originaria

Tipo di alterazione:

Stato di conservazione: medio

Vincolo Monumentale D.Lgs. 42/2004: S220

Categoria di intervento da PSC/RUE 2016: Restauro scientifico

Codice Scheda censimento 1985: 043172

VALUTAZIONE

☐ Valore testimoniale

☒ Valore architettonico

NOTE

DOCUMENTAZIONE FOTOGRAFICA

Foto censimento 1985/1987



Foto censimento 2017/2020



Comune di Modena

CENSIMENTO PATRIMONIO EDILIZIO IN ZONA EXTRAURBANA

SCHEDA ANALITICA EDIFICIO

Codice nucleo: 43_171dr Categoria nucleo: servizi/attrezzature

Codice edificio: 2738

Chiesa di San Pancrazio Martire e pertinenze

LOCALIZZAZIONE

Indirizzo: STRADA NAZIONALE PER CARPI CENTRO Numero civico: 610

Riferimenti catastali: Foglio: 43 Mappale: B

FUNZIONE

Funzione principale: cappella religiosa

Funzione secondaria: ---

Stato di utilizzazione: in uso

☐ Edificio produttivo agricolo dismesso

CARATTERISTICHE DELL'EDIFICIO

Numero di piani: 2

Numero di alloggi: 0

Superficie abitazione (mq): 0

Superficie altre funzioni (mq): 30

Epoca di costruzione: fino al 1800

Tipologia edilizia storica: **cappella religiosa / oratorio**

Coerenza con l'impianto storico originario ☒

Integrità tipologica: originaria

Tipo di alterazione:

Stato di conservazione: medio

Vincolo Monumentale D.Lgs. 42/2004: S220

Categoria di intervento da PSC/RUE 2016: Restauro scientifico

Codice Scheda censimento 1985: 043B

VALUTAZIONE

☐ Valore testimoniale

☒ Valore architettonico

NOTE

DOCUMENTAZIONE FOTOGRAFICA

Foto censimento 1985/1987



Foto censimento 2017/2020



Comune di Modena

CENSIMENTO PATRIMONIO EDILIZIO IN ZONA EXTRAURBANA

SCHEDA ANALITICA EDIFICIO

Codice nucleo: 43_171dr Categoria nucleo: servizi/attrezzature

Codice edificio: 2763

Ex cimitero di San Pancrazio

LOCALIZZAZIONE

Indirizzo: STRADA NAZIONALE PER CARPI CENTRO Numero civico: 0

Riferimenti catastali: Foglio: 43 Mappale: C

FUNZIONE

Funzione principale: deposito

Funzione secondaria: ---

Stato di utilizzazione: in uso

☐ Edificio produttivo agricolo dismesso

CARATTERISTICHE DELL'EDIFICIO

Numero di piani: 1

Numero di alloggi: 0

Superficie abitazione (mq): 0

Superficie altre funzioni (mq): 16

Epoca di costruzione: fino al 1800

Tipologia edilizia storica: **stalla e fienile**

Coerenza con l'impianto storico originario ☐

Integrità tipologica: alterata

Tipo di alterazione: corpo annesso precario

Stato di conservazione: pessimo

Vincolo Monumentale D.Lgs. 42/2004: S170

Categoria di intervento da PSC/RUE 2016: Riqualificazione e ricomposizione tipologica

Codice Scheda censimento 1985: 043C

VALUTAZIONE

☐ Valore testimoniale

☒ Valore architettonico

NOTE

DOCUMENTAZIONE FOTOGRAFICA

Foto censimento 1985/1987



Foto censimento 2017/2020



CENSIMENTO PATRIMONIO EDILIZIO IN ZONA EXTRAURBANA 2020

Codice nucleo: 43_186dr

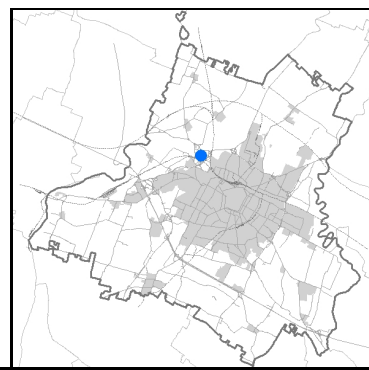


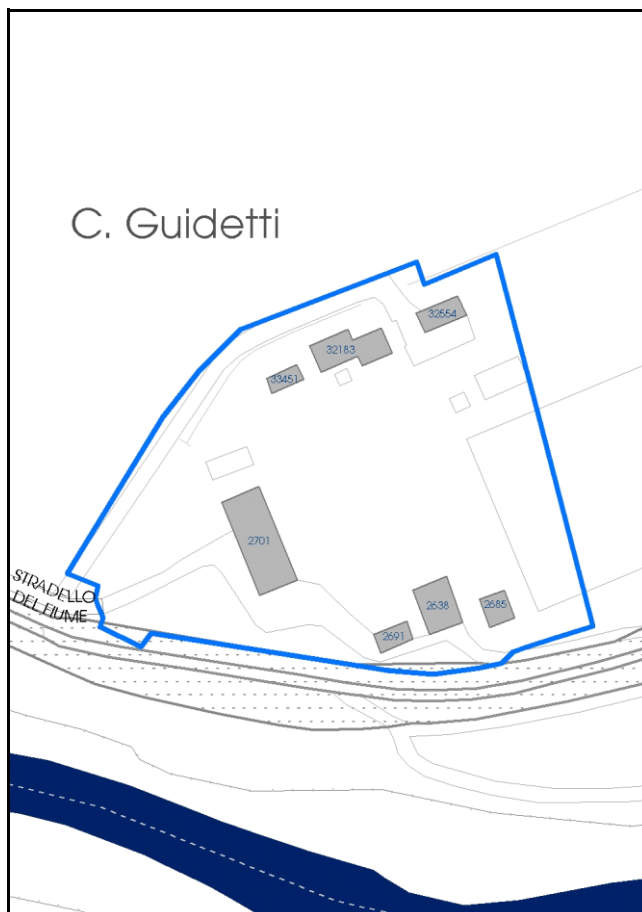
Foto aerea 2019 - C.G.R. s.p.a. Parma scala 1:5000



Foto aerea 2019 scala 1:2000



Estratto di mappa 2019 scala 1:2000



Comune di Modena

Codice nucleo: 43_186dr

Categoria: vocati alla trasformazione

residenza

nucleo recuperato

LOCALIZZAZIONE

Indirizzo: STRADELLO FIUME

Numero civico: 23

Riferimenti catastali: Foglio: 43

Mappale: 186

FUNZIONI

- | | | | |
|---|--|---|---|
| <input checked="" type="checkbox"/> Residenza | <input checked="" type="checkbox"/> Deposito | <input type="checkbox"/> Allevamento | <input type="checkbox"/> Centro Aziendale |
| <input type="checkbox"/> Serra/vivaio | <input type="checkbox"/> Agriturismo | <input type="checkbox"/> Maneggio | <input type="checkbox"/> Impianto di trasformazione |
| <input type="checkbox"/> Altre attività econom. | <input type="checkbox"/> Fattoria didattica | <input type="checkbox"/> Imp. tecnologico | <input type="checkbox"/> Attività agricola residua |

Note:

Edifici destinati prevalentemente a residenza (B)

DESCRIZIONE DELL'IMPIANTO INSEDIATIVO

Impianto storico

Numero edifici: 7

Numero edifici oggetto di indagine: 4

- ☐ Vincolo Monumentale D.Lgs. 42/2004
- ☒ Vincolo Giardino di notevole interesse **ALB072**
- ☐ Presenza di edifici estranei all'impianto -

Assetto morfologico: corte aperta

Elementi componenti presenti:

- | | | | |
|--|--|---|--|
| <input checked="" type="checkbox"/> recinzione | <input checked="" type="checkbox"/> manufatto funzionale | <input type="checkbox"/> albero singolo | <input checked="" type="checkbox"/> alberatura a macchia |
| <input checked="" type="checkbox"/> pavimentazione | <input checked="" type="checkbox"/> siepe | <input checked="" type="checkbox"/> alberatura a filare | <input type="checkbox"/> altro |

Note elementi:

RELAZIONI CON IL CONTESTO TERRITORIALE

Tipo di accesso: ☒ accesso indiretto ☐ accesso diretto da viabilità ☒ accesso tramite stradello

Contesto paesaggistico:

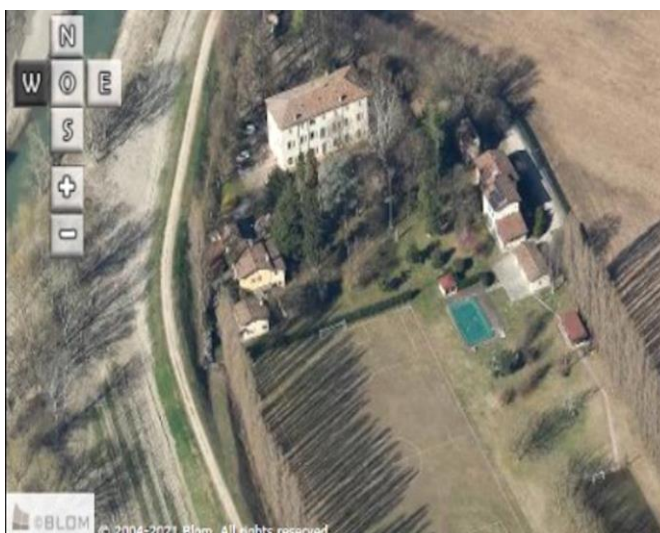

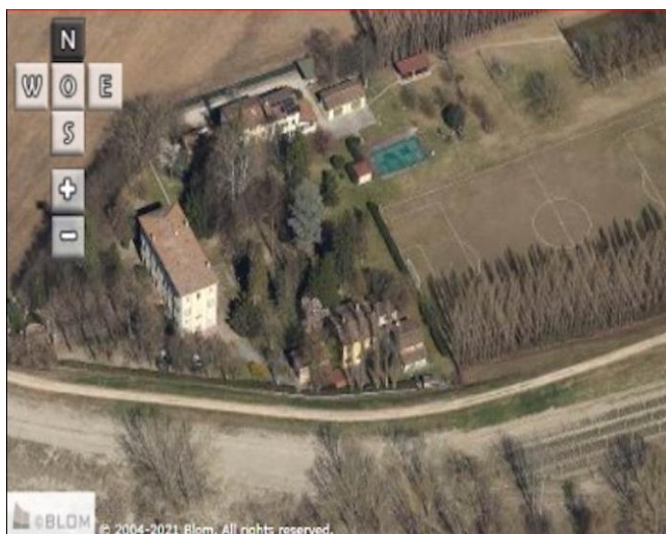
- | | |
|---|--|
| <input type="checkbox"/> appartenenza ad agglomerato rurale | <input type="checkbox"/> prossimità a territorio urbanizzato |
| <input checked="" type="checkbox"/> insediamento isolato | <input type="checkbox"/> prossimità ad infrastrutture |
| <input type="checkbox"/> prossimità ad area produttiva | <input checked="" type="checkbox"/> prossimità a corso d'acqua |

Criticità ambientali: assenti

NOTE

DOCUMENTAZIONE FOTOGRAFICA

Foto anno 2019



Comune di Modena

CENSIMENTO PATRIMONIO EDILIZIO IN ZONA EXTRAURBANA

SCHEDA ANALITICA EDIFICIO

Codice nucleo: 43_186dr Categoria nucleo: vocati alla trasformazione

Codice edificio: 2638

LOCALIZZAZIONE

Indirizzo: STRADELLO FIUME

Numero civico: 0

Riferimenti catastali: Foglio: 43

Mappale: 188

FUNZIONE

Funzione principale: residenza

Funzione secondaria: ---

Stato di utilizzazione: in uso

☐ Edificio produttivo agricolo dismesso

CARATTERISTICHE DELL'EDIFICIO

Numero di piani: 2

Numero di alloggi: 2

Superficie abitazione (mq): 120

Superficie altre funzioni (mq): 0

Epoca di costruzione: dal 1801 al 1900

Tipologia edilizia storica: **casa colonica**

Coerenza con l'impianto storico originario ☒

Integrità tipologica: originaria

Tipo di alterazione:

Stato di conservazione: buono

Vincolo Monumentale D.Lgs. 42/2004: non presente

Categoria di intervento da PSC/RUE 2016: Riqualificazione e ricomposizione tipologica

Codice Scheda censimento 1985: 043188

VALUTAZIONE

☒ Valore testimoniale

☐ Valore architettonico

NOTE

DOCUMENTAZIONE FOTOGRAFICA

Foto censimento 1985/1987



Foto censimento 2017/2020



Comune di Modena

CENSIMENTO PATRIMONIO EDILIZIO IN ZONA EXTRAURBANA

SCHEDA ANALITICA EDIFICIO

Codice nucleo: 43_186dr Categoria nucleo: vocati alla trasformazione

Codice edificio: 2691

LOCALIZZAZIONE

Indirizzo: STRADELLO FIUME

Numero civico: 23

Riferimenti catastali: Foglio: 43

Mappale: 187

FUNZIONE

Funzione principale: residenza

Funzione secondaria: ---

Stato di utilizzazione: non in uso

☒ Edificio produttivo agricolo dismesso

CARATTERISTICHE DELL'EDIFICIO

Numero di piani: 1

Numero di alloggi: 1

Superficie abitazione (mq): 47

Superficie altre funzioni (mq): 0

Epoca di costruzione: dal 1801 al 1900

Tipologia edilizia storica: **bassocomodo**

Coerenza con l'impianto storico originario ☒

Integrità tipologica: originaria

Tipo di alterazione:

Stato di conservazione: scarso

Vincolo Monumentale D.Lgs. 42/2004: non presente

Categoria di intervento da PSC/RUE 2016: Restauro e risanamento conservativo

Codice Scheda censimento 1985: 043187

VALUTAZIONE

☒ Valore testimoniale

☐ Valore architettonico

NOTE

DOCUMENTAZIONE FOTOGRAFICA

Foto censimento 1985/1987



Foto censimento 2017/2020



Comune di Modena

CENSIMENTO PATRIMONIO EDILIZIO IN ZONA EXTRAURBANA

SCHEDA ANALITICA EDIFICIO

Codice nucleo: 43_186dr Categoria nucleo: vocati alla trasformazione

Codice edificio: 2701

LOCALIZZAZIONE

Indirizzo: STRADELLO FIUME

Numero civico: 23

Riferimenti catastali: Foglio: 43

Mappale: 186

FUNZIONE

Funzione principale: residenza

Funzione secondaria: ---

Stato di utilizzazione: in uso

☐ Edificio produttivo agricolo dismesso

CARATTERISTICHE DELL'EDIFICIO

Numero di piani: 3

Numero di alloggi: 99

Superficie abitazione (mq): 286

Superficie altre funzioni (mq): 0

Epoca di costruzione: fino al 1800

Tipologia edilizia storica: **casa padronale**

Coerenza con l'impianto storico originario ☒

Integrità tipologica: originaria

Tipo di alterazione:

Stato di conservazione: buono

Vincolo Monumentale D.Lgs. 42/2004: non presente

Categoria di intervento da PSC/RUE 2016: Restauro e risanamento conservativo

Codice Scheda censimento 1985: 043186

VALUTAZIONE

☒ Valore testimoniale

☐ Valore architettonico

NOTE

DOCUMENTAZIONE FOTOGRAFICA

Foto censimento 1985/1987



Foto censimento 2017/2020



Comune di Modena

CENSIMENTO PATRIMONIO EDILIZIO IN ZONA EXTRAURBANA

SCHEDA ANALITICA EDIFICIO

Codice nucleo: 43_186dr Categoria nucleo: vocati alla trasformazione

Codice edificio: 33451

LOCALIZZAZIONE

Indirizzo: STRADELLO FIUME

Numero civico: 23

Riferimenti catastali: Foglio: 43

Mappale: 370

FUNZIONE

Funzione principale: residenza

Funzione secondaria: ---

Stato di utilizzazione: non in uso

☒ Edificio produttivo agricolo dismesso

CARATTERISTICHE DELL'EDIFICIO

Numero di piani: 1

Numero di alloggi: 1

Superficie abitazione (mq): 38

Superficie altre funzioni (mq): 0

Epoca di costruzione: dal 1801 al 1900

Tipologia edilizia storica: **bassocomodo**

Coerenza con l'impianto storico originario ☒

Integrità tipologica: originaria

Tipo di alterazione:

Stato di conservazione: rudere

Vincolo Monumentale D.Lgs. 42/2004: non presente

Categoria di intervento da PSC/RUE 2016: Riqualificazione e ricomposizione tipologica

Codice Scheda censimento 1985: 043183

VALUTAZIONE

☒ Valore testimoniale

☐ Valore architettonico

NOTE

DOCUMENTAZIONE FOTOGRAFICA

Foto censimento 1985/1987



Foto censimento 2017/2020



CENSIMENTO PATRIMONIO EDILIZIO IN ZONA EXTRAURBANA 2020

Codice nucleo: 43_332dr

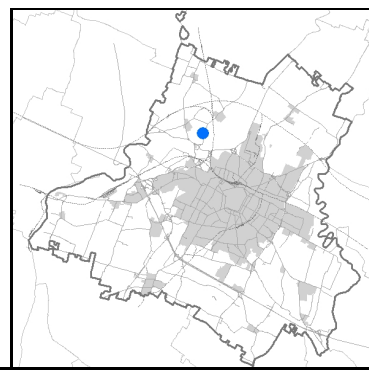


Foto aerea 2019 - C.G.R. s.p.a. Parma scala 1:5000



Foto aerea 2019 scala 1:2000



Estratto di mappa 2019 scala 1:2000



Comune di Modena

Codice nucleo: 43_332dr

Categoria: vocati alla trasformazione

residenza

nucleo recuperato

LOCALIZZAZIONE

Indirizzo: STRADA VILLANOVA

Numero civico: 191

Riferimenti catastali: Foglio: 43

Mappale: 332

FUNZIONI

- | | | | |
|---|--|---|---|
| <input checked="" type="checkbox"/> Residenza | <input checked="" type="checkbox"/> Deposito | <input type="checkbox"/> Allevamento | <input type="checkbox"/> Centro Aziendale |
| <input type="checkbox"/> Serra/vivaio | <input type="checkbox"/> Agriturismo | <input type="checkbox"/> Maneggio | <input type="checkbox"/> Impianto di trasformazione |
| <input type="checkbox"/> Altre attività econom. | <input type="checkbox"/> Fattoria didattica | <input type="checkbox"/> Imp. tecnologico | <input type="checkbox"/> Attività agricola residua |

Note:

Edifici destinati prevalentemente a residenza (B)

DESCRIZIONE DELL'IMPIANTO INSEDIATIVO

Impianto storico

Numero edifici: 8

Numero edifici oggetto di indagine: 2

- ☐ Vincolo Monumentale D.Lgs. 42/2004
- ☐ Vincolo Giardino di notevole interesse
- ☒ Presenza di edifici estranei all'impianto -

Assetto morfologico: disposizione libera

Elementi componenti presenti:

- | | | | |
|--|--|---|---|
| <input checked="" type="checkbox"/> recinzione | <input checked="" type="checkbox"/> manufatto funzionale | <input type="checkbox"/> albero singolo | <input type="checkbox"/> alberatura a macchia |
| <input type="checkbox"/> pavimentazione | <input checked="" type="checkbox"/> siepe | <input checked="" type="checkbox"/> alberatura a filare | <input type="checkbox"/> altro |

Note elementi:

RELAZIONI CON IL CONTESTO TERRITORIALE

Tipo di accesso: ☒ accesso indiretto ☒ accesso diretto da viabilità ☒ accesso tramite stradello

Contesto paesaggistico:

- | | |
|--|--|
| <input checked="" type="checkbox"/> appartenenza ad agglomerato rurale | <input type="checkbox"/> prossimità a territorio urbanizzato |
| <input type="checkbox"/> insediamento isolato | <input type="checkbox"/> prossimità ad infrastrutture |
| <input type="checkbox"/> prossimità ad area produttiva | <input type="checkbox"/> prossimità a corso d'acqua |

Criticità ambientali: assenti

NOTE

DOCUMENTAZIONE FOTOGRAFICA

Foto anno 2019



Comune di Modena

CENSIMENTO PATRIMONIO EDILIZIO IN ZONA EXTRAURBANA

SCHEDA ANALITICA EDIFICIO

Codice nucleo: 43_332dr Categoria nucleo: vocati alla trasformazione

Codice edificio: 2666

LOCALIZZAZIONE

Indirizzo: STRADA VILLANOVA

Numero civico: 0

Riferimenti catastali: Foglio: 43

Mappale: 12

FUNZIONE

Funzione principale: residenza

Funzione secondaria: deposito

Stato di utilizzazione: in uso

☐ Edificio produttivo agricolo dismesso

CARATTERISTICHE DELL'EDIFICIO

Numero di piani: 2

Numero di alloggi: 3

Superficie abitazione (mq): 395

Superficie altre funzioni (mq): 0

Epoca di costruzione: dal 1801 al 1900

Tipologia edilizia storica: **casa padronale**

Coerenza con l'impianto storico originario ☒

Integrità tipologica: originaria

Tipo di alterazione:

Stato di conservazione: buono

Vincolo Monumentale D.Lgs. 42/2004: non presente

Categoria di intervento da PSC/RUE 2016: Riqualificazione e ricomposizione tipologica

Codice Scheda censimento 1985: 043011

VALUTAZIONE

☒ Valore testimoniale

☐ Valore architettonico

NOTE

DOCUMENTAZIONE FOTOGRAFICA

Foto censimento 1985/1987



Foto censimento 2017/2020



Comune di Modena

CENSIMENTO PATRIMONIO EDILIZIO IN ZONA EXTRAURBANA

SCHEDA ANALITICA EDIFICIO

Codice nucleo: 43_332dr Categoria nucleo: vocati alla trasformazione

Codice edificio: 30513

LOCALIZZAZIONE

Indirizzo: STRADA VILLANOVA

Numero civico: 191

Riferimenti catastali: Foglio: 43

Mappale: 332

FUNZIONE

Funzione principale: residenza

Funzione secondaria: ---

Stato di utilizzazione: in uso

☐ Edificio produttivo agricolo dismesso

CARATTERISTICHE DELL'EDIFICIO

Numero di piani: 2

Numero di alloggi: 4

Superficie abitazione (mq): 407

Superficie altre funzioni (mq): 0

Epoca di costruzione: dal 1801 al 1900

Tipologia edilizia storica: **caseificio**

Coerenza con l'impianto storico originario ☒

Integrità tipologica: alterata

Tipo di alterazione: alterazione dell'involucro

Stato di conservazione: buono

Vincolo Monumentale D.Lgs. 42/2004: non presente

Categoria di intervento da PSC/RUE 2016: Riqualificazione e ricomposizione tipologica

Codice Scheda censimento 1985: 043026

VALUTAZIONE

☒ Valore testimoniale

☐ Valore architettonico

NOTE

DOCUMENTAZIONE FOTOGRAFICA

Foto censimento 1985/1987



Foto censimento 2017/2020



CENSIMENTO PATRIMONIO EDILIZIO IN ZONA EXTRAURBANA 2020

Codice nucleo: **43_378dr**

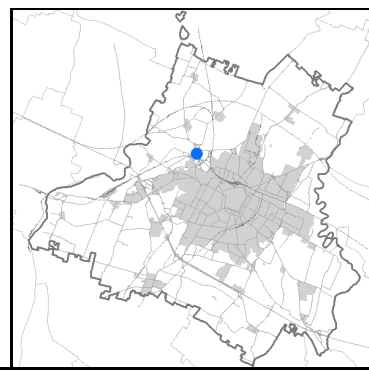
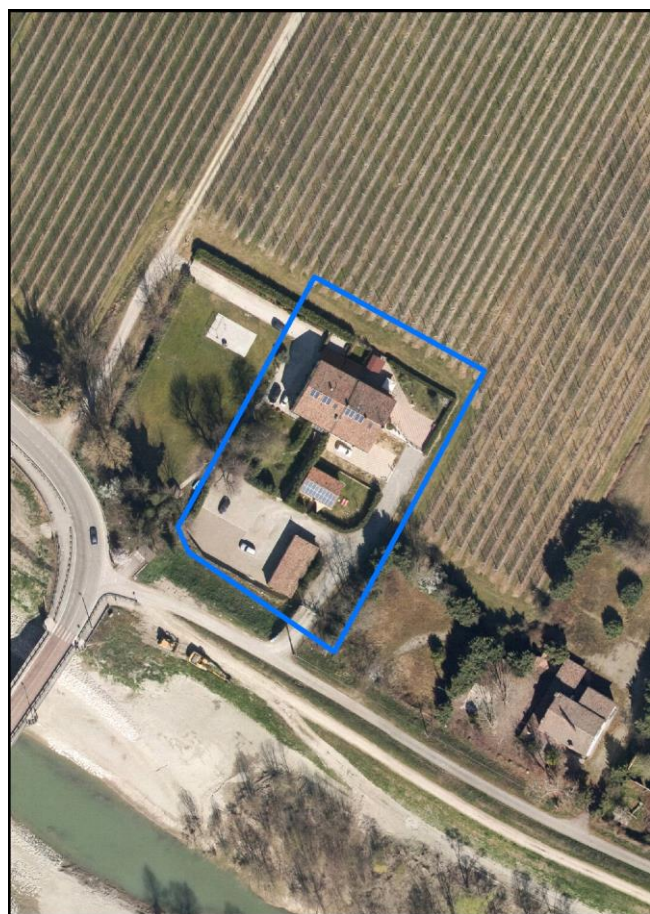


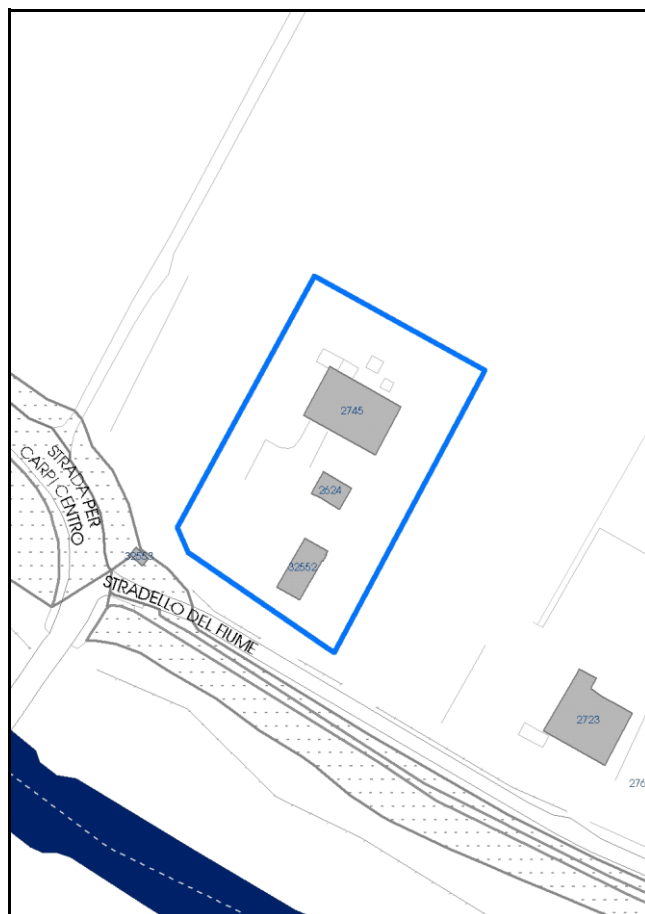
Foto aerea 2019 - C.G.R. s.p.a. Parma scala 1:5000



Foto aerea 2019 scala 1:2000



Estratto di mappa 2019 scala 1:2000



Comune di Modena

Codice nucleo: 43_378dr

Categoria: vocati alla trasformazione

residenza

nucleo recuperato

LOCALIZZAZIONE

Indirizzo: STRADA NAZIONALE PER CARPI CENTRO

Numero civico: 540

Riferimenti catastali: Foglio: 43

Mappale: 378

FUNZIONI

- | | | | |
|---|--|---|---|
| <input checked="" type="checkbox"/> Residenza | <input checked="" type="checkbox"/> Deposito | <input type="checkbox"/> Allevamento | <input type="checkbox"/> Centro Aziendale |
| <input type="checkbox"/> Serra/vivaio | <input type="checkbox"/> Agriturismo | <input type="checkbox"/> Maneggio | <input type="checkbox"/> Impianto di trasformazione |
| <input type="checkbox"/> Altre attività econom. | <input type="checkbox"/> Fattoria didattica | <input type="checkbox"/> Imp. tecnologico | <input type="checkbox"/> Attività agricola residua |

Note:

Edifici destinati prevalentemente a residenza (B)

DESCRIZIONE DELL'IMPIANTO INSEDIATIVO

Impianto storico

Numero edifici: 3

Numero edifici oggetto di indagine: 1

- ☐ Vincolo Monumentale D.Lgs. 42/2004
- ☐ Vincolo Giardino di notevole interesse
- ☐ Presenza di edifici estranei all'impianto -

Assetto morfologico: disposizione libera

Elementi componenti presenti:

- | | | | |
|--|---|--|--|
| <input checked="" type="checkbox"/> recinzione | <input type="checkbox"/> manufatto funzionale | <input type="checkbox"/> albero singolo | <input checked="" type="checkbox"/> alberatura a macchia |
| <input checked="" type="checkbox"/> pavimentazione | <input type="checkbox"/> siepe | <input type="checkbox"/> alberatura a filare | <input type="checkbox"/> altro |

Note elementi:

RELAZIONI CON IL CONTESTO TERRITORIALE

Tipo di accesso: ☒ accesso indiretto ☒ accesso diretto da viabilità ☒ accesso tramite stradello

Contesto paesaggistico:


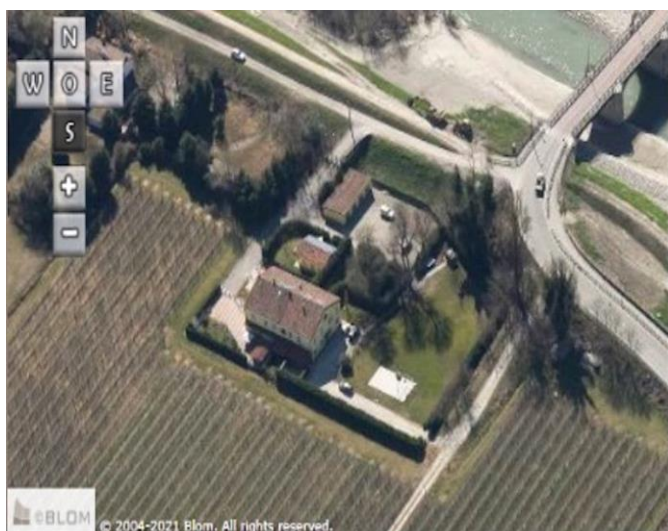

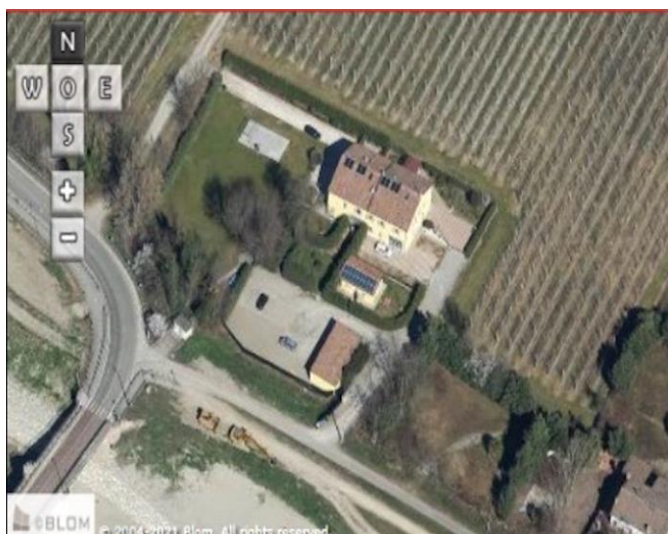
- | | |
|--|--|
| <input checked="" type="checkbox"/> appartenenza ad agglomerato rurale | <input type="checkbox"/> prossimità a territorio urbanizzato |
| <input type="checkbox"/> insediamento isolato | <input type="checkbox"/> prossimità ad infrastrutture |
| <input type="checkbox"/> prossimità ad area produttiva | <input checked="" type="checkbox"/> prossimità a corso d'acqua |

Criticità ambientali: assenti

NOTE

DOCUMENTAZIONE FOTOGRAFICA

Foto anno 2019



Comune di Modena

CENSIMENTO PATRIMONIO EDILIZIO IN ZONA EXTRAURBANA

SCHEDA ANALITICA EDIFICIO

Codice nucleo: 43_378dr Categoria nucleo: vocati alla trasformazione

Codice edificio: 2745

LOCALIZZAZIONE

Indirizzo: STRADA NAZIONALE PER CARPI CENTRO Numero civico: 540

Riferimenti catastali: Foglio: 43 Mappale: 378

FUNZIONE

Funzione principale: residenza

Funzione secondaria: deposito

Stato di utilizzazione: in uso

☐ Edificio produttivo agricolo dismesso

CARATTERISTICHE DELL'EDIFICIO

Numero di piani: 3

Numero di alloggi: 4

Superficie abitazione (mq): 315

Superficie altre funzioni (mq): 0

Epoca di costruzione: dal 1801 al 1900

Tipologia edilizia storica: **casa padronale**

Coerenza con l'impianto storico originario ☒

Integrità tipologica: originaria

Tipo di alterazione:

Stato di conservazione: buono

Vincolo Monumentale D.Lgs. 42/2004: non presente

Categoria di intervento da PSC/RUE 2016: Riqualificazione e ricomposizione tipologica

Codice Scheda censimento 1985: 043177

VALUTAZIONE

☒ Valore testimoniale

☐ Valore architettonico

NOTE

DOCUMENTAZIONE FOTOGRAFICA

Foto censimento 1985/1987



Foto censimento 2017/2020



CENSIMENTO PATRIMONIO EDILIZIO IN ZONA EXTRAURBANA 2020

Codice nucleo: **43_383dr**

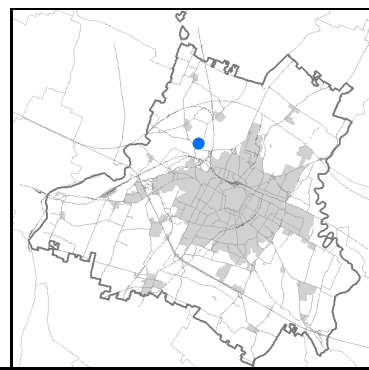


Foto aerea 2019 - C.G.R. s.p.a. Parma scala 1:5000

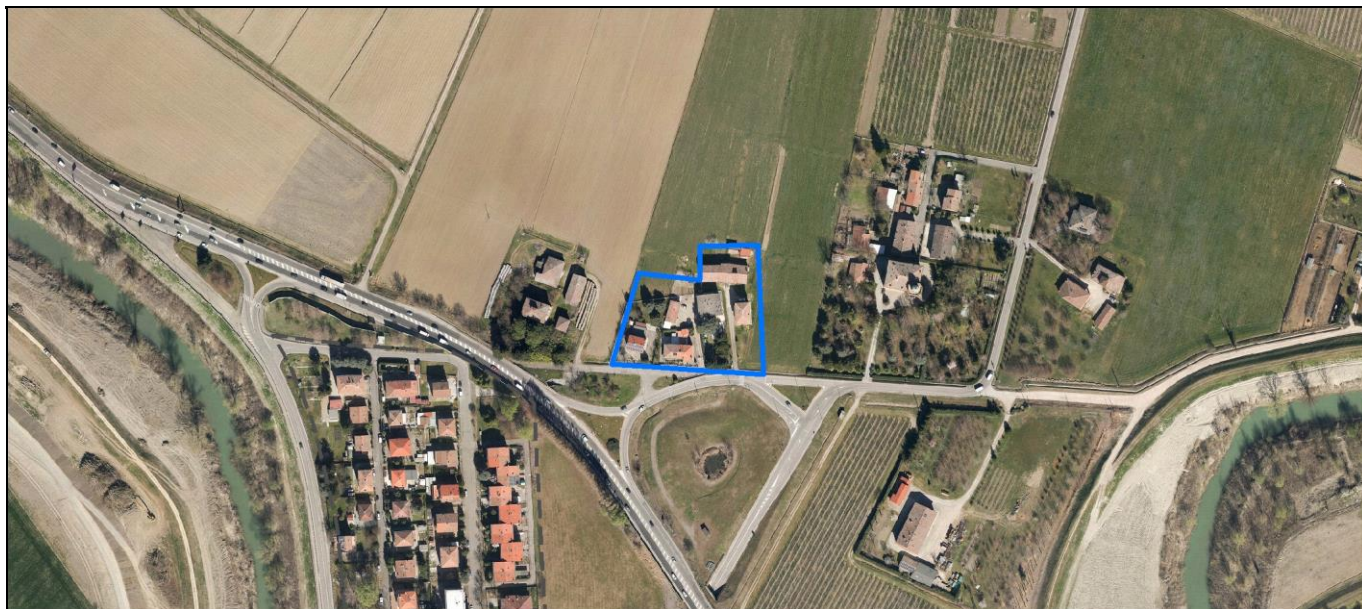
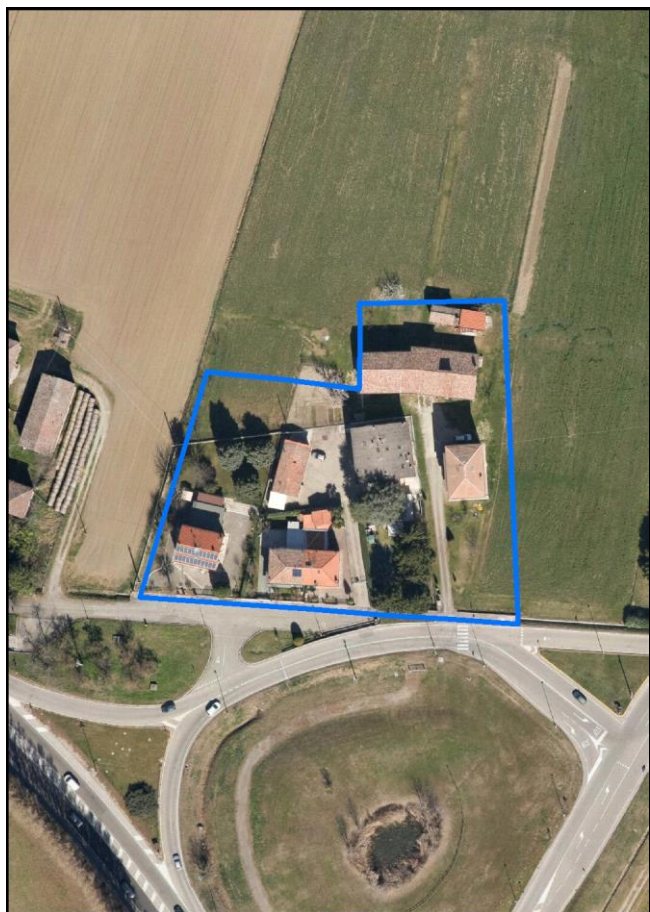
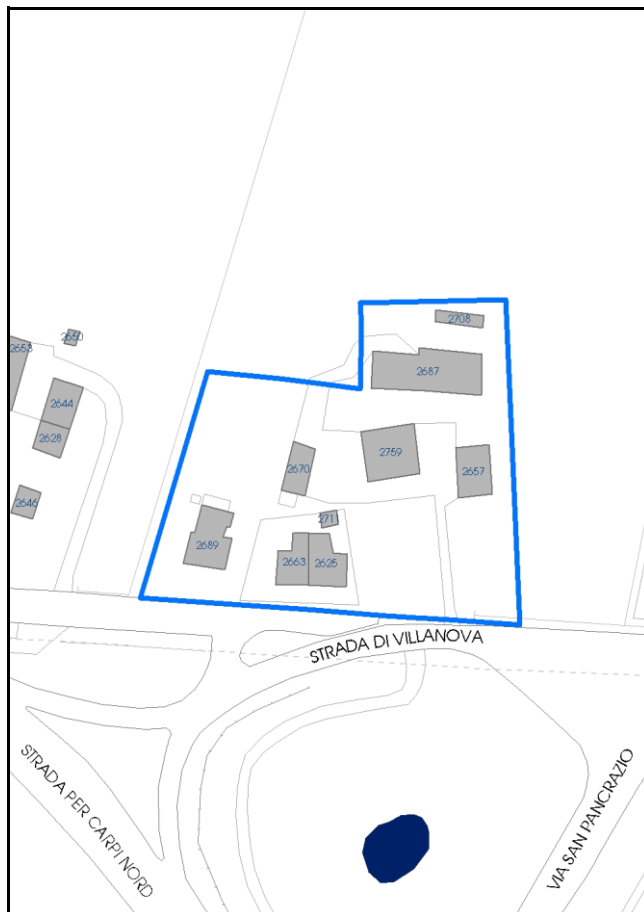


Foto aerea 2019 scala 1:2000



Estratto di mappa 2019 scala 1:2000



Comune di Modena

Codice nucleo: 43_383dr

Categoria: vocati alla trasformazione

residenza

nucleo recuperato

LOCALIZZAZIONE

Indirizzo: STRADA VILLANOVA

Numero civico:

Riferimenti catastali: Foglio: 43

Mappale: 383

FUNZIONI

- | | | | |
|---|--|---|---|
| <input checked="" type="checkbox"/> Residenza | <input checked="" type="checkbox"/> Deposito | <input type="checkbox"/> Allevamento | <input type="checkbox"/> Centro Aziendale |
| <input type="checkbox"/> Serra/vivaio | <input type="checkbox"/> Agriturismo | <input type="checkbox"/> Maneggio | <input type="checkbox"/> Impianto di trasformazione |
| <input type="checkbox"/> Altre attività econom. | <input type="checkbox"/> Fattoria didattica | <input type="checkbox"/> Imp. tecnologico | <input type="checkbox"/> Attività agricola residua |

Note:

Edifici destinati prevalentemente a residenza (B)

DESCRIZIONE DELL'IMPIANTO INSEDIATIVO

Impianto storico

Numero edifici: 9

Numero edifici oggetto di indagine: 2

- ☐ Vincolo Monumentale D.Lgs. 42/2004
- ☐ Vincolo Giardino di notevole interesse
- ☐ Presenza di edifici estranei all'impianto -

Assetto morfologico: disposizione libera

Elementi componenti presenti:

- | | | | |
|--|---|--|--|
| <input checked="" type="checkbox"/> recinzione | <input type="checkbox"/> manufatto funzionale | <input type="checkbox"/> albero singolo | <input checked="" type="checkbox"/> alberatura a macchia |
| <input checked="" type="checkbox"/> pavimentazione | <input type="checkbox"/> siepe | <input type="checkbox"/> alberatura a filare | <input type="checkbox"/> altro |

Note elementi:

RELAZIONI CON IL CONTESTO TERRITORIALE

Tipo di accesso: ☐ accesso indiretto ☒ accesso diretto da viabilità ☐ accesso tramite stradello

Contesto paesaggistico:


- | | |
|--|--|
| <input checked="" type="checkbox"/> appartenenza ad agglomerato rurale | <input type="checkbox"/> prossimità a territorio urbanizzato |
| <input type="checkbox"/> insediamento isolato | <input type="checkbox"/> prossimità ad infrastrutture |
| <input type="checkbox"/> prossimità ad area produttiva | <input type="checkbox"/> prossimità a corso d'acqua |

Criticità ambientali: assenti

NOTE

DOCUMENTAZIONE FOTOGRAFICA

Foto anno 2019



Comune di Modena

CENSIMENTO PATRIMONIO EDILIZIO IN ZONA EXTRAURBANA

SCHEDA ANALITICA EDIFICIO

Codice nucleo: 43_383dr Categoria nucleo: vocati alla trasformazione

Codice edificio: 2687

LOCALIZZAZIONE

Indirizzo: STRADA VILLANOVA

Numero civico: 0

Riferimenti catastali: Foglio: 43

Mappale: 383

FUNZIONE

Funzione principale: deposito

Funzione secondaria: ---

Stato di utilizzazione: non in uso

☒ Edificio produttivo agricolo dismesso

CARATTERISTICHE DELL'EDIFICIO

Numero di piani: 2

Numero di alloggi: 0

Superficie abitazione (mq): 0

Superficie altre funzioni (mq): 302

Epoca di costruzione: dal 1801 al 1900

Tipologia edilizia storica: **edificio a porta morta**

Coerenza con l'impianto storico originario ☒

Integrità tipologica: originaria

Tipo di alterazione:

Stato di conservazione: pessimo

Vincolo Monumentale D.Lgs. 42/2004: non presente

Categoria di intervento da PSC/RUE 2016: Riqualificazione e ricomposizione tipologica

Codice Scheda censimento 1985: 043099

VALUTAZIONE

☒ Valore testimoniale

☐ Valore architettonico

NOTE

DOCUMENTAZIONE FOTOGRAFICA

Foto censimento 1985/1987



Foto censimento 2017/2020



Comune di Modena

CENSIMENTO PATRIMONIO EDILIZIO IN ZONA EXTRAURBANA

SCHEDA ANALITICA EDIFICIO

Codice nucleo: 43_383dr Categoria nucleo: vocati alla trasformazione

Codice edificio: 2708

LOCALIZZAZIONE

Indirizzo: STRADA VILLANOVA

Numero civico: 0

Riferimenti catastali: Foglio: 43

Mappale: 385

FUNZIONE

Funzione principale: deposito

Funzione secondaria: ---

Stato di utilizzazione: in uso

☐ Edificio produttivo agricolo dismesso

CARATTERISTICHE DELL'EDIFICIO

Numero di piani: 1

Numero di alloggi: 0

Superficie abitazione (mq): 0

Superficie altre funzioni (mq): 41

Epoca di costruzione: dal 1801 al 1900

Tipologia edilizia storica: **manufatto funzionale**

Coerenza con l'impianto storico originario ☒

Integrità tipologica: originaria

Tipo di alterazione:

Stato di conservazione: scarso

Vincolo Monumentale D.Lgs. 42/2004: non presente

Categoria di intervento da PSC/RUE 2016: Riqualificazione e ricomposizione tipologica

Codice Scheda censimento 1985: 043901

VALUTAZIONE

☒ Valore testimoniale

☐ Valore architettonico

NOTE

DOCUMENTAZIONE FOTOGRAFICA

Foto censimento 1985/1987



Foto censimento 2017/2020



CENSIMENTO PATRIMONIO EDILIZIO IN ZONA EXTRAURBANA 2020

Codice nucleo: 43_435dr

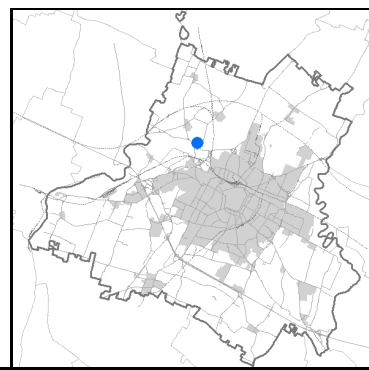


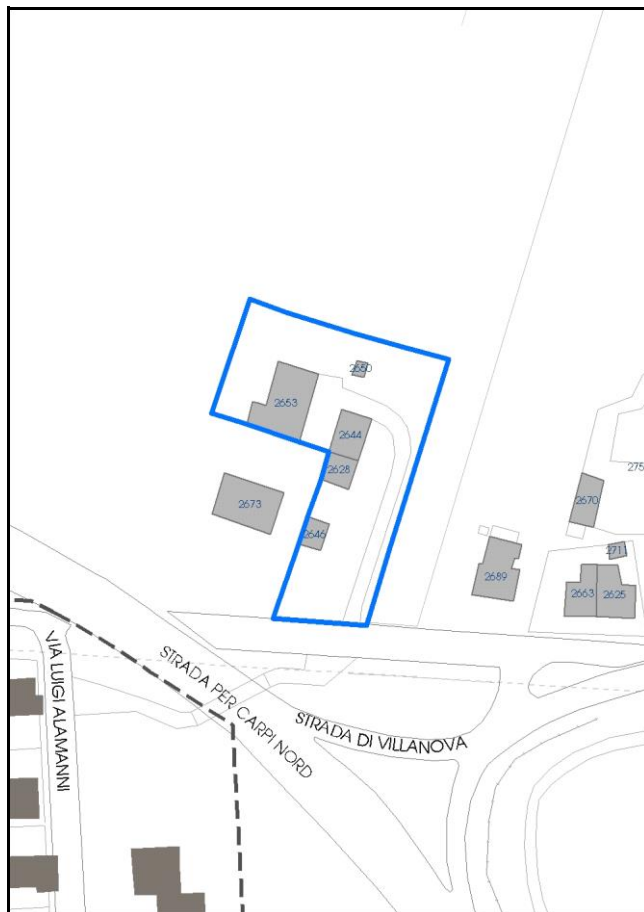
Foto aerea 2019 - C.G.R. s.p.a. Parma scala 1:5000



Foto aerea 2019 scala 1:2000



Estratto di mappa 2019 scala 1:2000



Comune di Modena

Codice nucleo: 43_435dr

Categoria: vocati alla trasformazione

residenza

nucleo recuperato

LOCALIZZAZIONE

Indirizzo: STRADA VILLANOVA

Numero civico: 37

Riferimenti catastali: Foglio: 43

Mappale: 435

FUNZIONI

- | | | | |
|---|--|---|---|
| <input checked="" type="checkbox"/> Residenza | <input checked="" type="checkbox"/> Deposito | <input type="checkbox"/> Allevamento | <input type="checkbox"/> Centro Aziendale |
| <input type="checkbox"/> Serra/vivaio | <input type="checkbox"/> Agriturismo | <input type="checkbox"/> Maneggio | <input type="checkbox"/> Impianto di trasformazione |
| <input type="checkbox"/> Altre attività econom. | <input type="checkbox"/> Fattoria didattica | <input type="checkbox"/> Imp. tecnologico | <input type="checkbox"/> Attività agricola residua |

Note:

Edifici destinati prevalentemente a residenza (B)

DESCRIZIONE DELL'IMPIANTO INSEDIATIVO

Impianto storico

Numero edifici: 5

Numero edifici oggetto di indagine: 5

- ☐ Vincolo Monumentale D.Lgs. 42/2004
- ☐ Vincolo Giardino di notevole interesse
- ☐ Presenza di edifici estranei all'impianto -

Assetto morfologico: disposizione libera

Elementi componenti presenti:

- | | | | |
|---|---|--|--|
| <input type="checkbox"/> recinzione | <input type="checkbox"/> manufatto funzionale | <input type="checkbox"/> albero singolo | <input checked="" type="checkbox"/> alberatura a macchia |
| <input type="checkbox"/> pavimentazione | <input type="checkbox"/> siepe | <input type="checkbox"/> alberatura a filare | <input type="checkbox"/> altro |

Note elementi:

RELAZIONI CON IL CONTESTO TERRITORIALE

Tipo di accesso: ☒ accesso indiretto ☐ accesso diretto da viabilità ☒ accesso tramite stradello

Contesto paesaggistico:


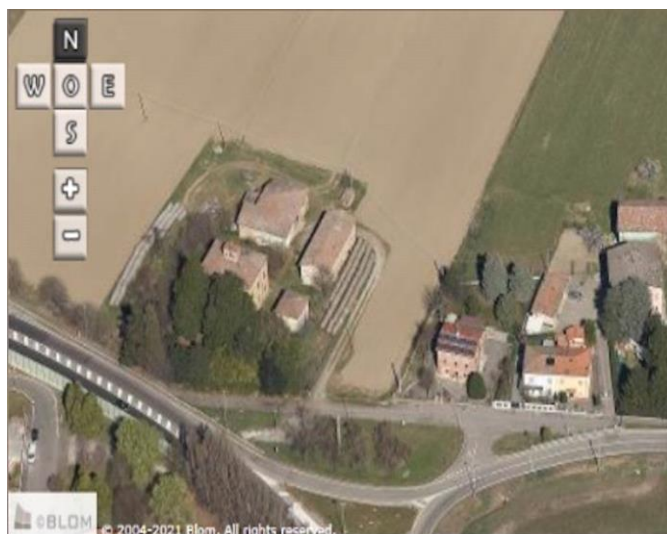
- | | |
|--|---|
| <input checked="" type="checkbox"/> appartenenza ad agglomerato rurale | <input checked="" type="checkbox"/> prossimità a territorio urbanizzato |
| <input type="checkbox"/> insediamento isolato | <input type="checkbox"/> prossimità ad infrastrutture |
| <input type="checkbox"/> prossimità ad area produttiva | <input type="checkbox"/> prossimità a corso d'acqua |

Criticità ambientali: assenti

NOTE

DOCUMENTAZIONE FOTOGRAFICA

Foto anno 2019



Comune di Modena

CENSIMENTO PATRIMONIO EDILIZIO IN ZONA EXTRAURBANA

SCHEDA ANALITICA EDIFICIO

Codice nucleo: 43_435dr Categoria nucleo: vocati alla trasformazione

Codice edificio: 2628

LOCALIZZAZIONE

Indirizzo: STRADA VILLANOVA

Numero civico: 37

Riferimenti catastali: Foglio: 43

Mappale: 95

FUNZIONE

Funzione principale: deposito

Funzione secondaria: ---

Stato di utilizzazione: in uso

☐ Edificio produttivo agricolo dismesso

CARATTERISTICHE DELL'EDIFICIO

Numero di piani: 2

Numero di alloggi: 1

Superficie abitazione (mq): 0

Superficie altre funzioni (mq): 62

Epoca di costruzione: dal 1801 al 1900

Tipologia edilizia storica: **stalla e fienile**

Coerenza con l'impianto storico originario ☒

Integrità tipologica: originaria

Tipo di alterazione:

Stato di conservazione: pessimo

Vincolo Monumentale D.Lgs. 42/2004: non presente

Categoria di intervento da PSC/RUE 2016: Riqualificazione e ricomposizione tipologica

Codice Scheda censimento 1985: 043095

VALUTAZIONE

☒ Valore testimoniale

☐ Valore architettonico

NOTE

DOCUMENTAZIONE FOTOGRAFICA

Foto censimento 1985/1987



Foto censimento 2017/2020



Comune di Modena

CENSIMENTO PATRIMONIO EDILIZIO IN ZONA EXTRAURBANA

SCHEDA ANALITICA EDIFICIO

Codice nucleo: 43_435dr Categoria nucleo: vocati alla trasformazione

Codice edificio: 2644

LOCALIZZAZIONE

Indirizzo: STRADA VILLANOVA

Numero civico: 37

Riferimenti catastali: Foglio: 43

Mappale: 437

FUNZIONE

Funzione principale: residenza

Funzione secondaria: ---

Stato di utilizzazione: non in uso

☒ Edificio produttivo agricolo dismesso

CARATTERISTICHE DELL'EDIFICIO

Numero di piani: 2

Numero di alloggi: 1

Superficie abitazione (mq): 96

Superficie altre funzioni (mq): 0

Epoca di costruzione: dal 1801 al 1900

Tipologia edilizia storica: **casa colonica**

Coerenza con l'impianto storico originario ☒

Integrità tipologica: originaria

Tipo di alterazione:

Stato di conservazione: pessimo

Vincolo Monumentale D.Lgs. 42/2004: non presente

Categoria di intervento da PSC/RUE 2016: Riqualificazione e ricomposizione tipologica

Codice Scheda censimento 1985: 043094

VALUTAZIONE

☒ Valore testimoniale

☐ Valore architettonico

NOTE

DOCUMENTAZIONE FOTOGRAFICA

Foto censimento 1985/1987



Foto censimento 2017/2020



Comune di Modena

CENSIMENTO PATRIMONIO EDILIZIO IN ZONA EXTRAURBANA

SCHEDA ANALITICA EDIFICIO

Codice nucleo: 43_435dr Categoria nucleo: vocati alla trasformazione

Codice edificio: 2646

LOCALIZZAZIONE

Indirizzo: STRADA VILLANOVA

Numero civico: 33

Riferimenti catastali: Foglio: 43

Mappale: 97

FUNZIONE

Funzione principale: residenza

Funzione secondaria: ---

Stato di utilizzazione: non in uso

☐ Edificio produttivo agricolo dismesso

CARATTERISTICHE DELL'EDIFICIO

Numero di piani: 2

Numero di alloggi: 99

Superficie abitazione (mq): 45

Superficie altre funzioni (mq): 0

Epoca di costruzione: dal 1801 al 1900

Tipologia edilizia storica: **edificio a blocco**

Coerenza con l'impianto storico originario ☒

Integrità tipologica: originaria

Tipo di alterazione:

Stato di conservazione: scarso

Vincolo Monumentale D.Lgs. 42/2004: non presente

Categoria di intervento da PSC/RUE 2016: Restauro e risanamento conservativo

Codice Scheda censimento 1985: 043097

VALUTAZIONE

☒ Valore testimoniale

☐ Valore architettonico

NOTE

DOCUMENTAZIONE FOTOGRAFICA

Foto censimento 1985/1987



Foto censimento 2017/2020



Comune di Modena

CENSIMENTO PATRIMONIO EDILIZIO IN ZONA EXTRAURBANA

SCHEDA ANALITICA EDIFICIO

Codice nucleo: 43_435dr Categoria nucleo: vocati alla trasformazione

Codice edificio: 2650

LOCALIZZAZIONE

Indirizzo: STRADA VILLANOVA

Numero civico: 0

Riferimenti catastali: Foglio: 43

Mappale: 436

FUNZIONE

Funzione principale: deposito

Funzione secondaria: ---

Stato di utilizzazione: in uso

☐ Edificio produttivo agricolo dismesso

CARATTERISTICHE DELL'EDIFICIO

Numero di piani: 1

Numero di alloggi: 0

Superficie abitazione (mq): 0

Superficie altre funzioni (mq): 12

Epoca di costruzione: dal 1901 al 1945

Tipologia edilizia storica: **manufatto funzionale**

Coerenza con l'impianto storico originario ☒

Integrità tipologica: originaria

Tipo di alterazione:

Stato di conservazione: pessimo

Vincolo Monumentale D.Lgs. 42/2004: non presente

Categoria di intervento da PSC/RUE 2016: Riqualificazione e ricomposizione tipologica

Codice Scheda censimento 1985: 043093

VALUTAZIONE

☒ Valore testimoniale

☐ Valore architettonico

NOTE

DOCUMENTAZIONE FOTOGRAFICA

Foto censimento 1985/1987



Foto censimento 2017/2020



Comune di Modena

CENSIMENTO PATRIMONIO EDILIZIO IN ZONA EXTRAURBANA

SCHEMA ANALITICA EDIFICIO

Codice nucleo: 43_435dr Categoria nucleo: vocati alla trasformazione

Codice edificio: 2653

LOCALIZZAZIONE

Indirizzo: STRADA VILLANOVA

Numero civico: 37

Riferimenti catastali: Foglio: 43

Mappale: 435

FUNZIONE

Funzione principale: deposito

Funzione secondaria: ---

Stato di utilizzazione: in uso

☐ Edificio produttivo agricolo dismesso

CARATTERISTICHE DELL'EDIFICIO

Numero di piani: 2

Numero di alloggi: 0

Superficie abitazione (mq): 0

Superficie altre funzioni (mq): 230

Epoca di costruzione: dal 1801 al 1900

Tipologia edilizia storica: **barchessa**

Coerenza con l'impianto storico originario ☒

Integrità tipologica: originaria

Tipo di alterazione:

Stato di conservazione: pessimo

Vincolo Monumentale D.Lgs. 42/2004: non presente

Categoria di intervento da PSC/RUE 2016: Restauro e risanamento conservativo

Codice Scheda censimento 1985: 043092

VALUTAZIONE

☒ Valore testimoniale

☐ Valore architettonico

NOTE

DOCUMENTAZIONE FOTOGRAFICA

Foto censimento 1985/1987



Foto censimento 2017/2020



CENSIMENTO PATRIMONIO EDILIZIO IN ZONA EXTRAURBANA 2020

Codice nucleo: 44_61dr

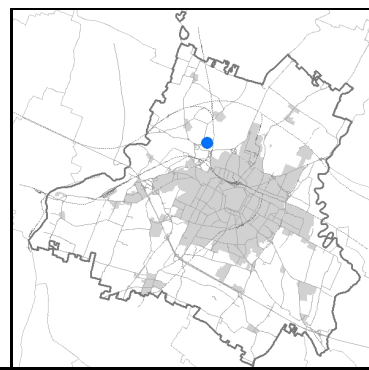



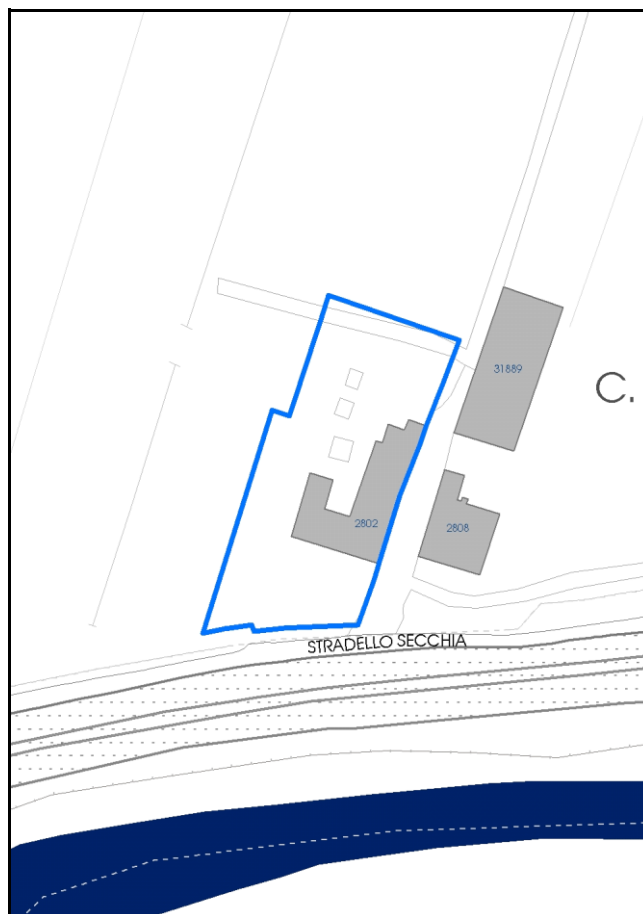
Foto aerea 2019 - C.G.R. s.p.a. Parma scala 1:5000



Foto aerea 2019 scala 1:2000



Estratto di mappa 2019 scala 1:2000



Comune di Modena

Codice nucleo: 44_61dr

Categoria: vocati alla trasformazione

residenza

nucleo recuperato

LOCALIZZAZIONE

Indirizzo: STRADELLO SECCHIA

Numero civico: 17

Riferimenti catastali: Foglio: 44

Mappale: 61

FUNZIONI

- | | | | |
|---|---|---|---|
| <input checked="" type="checkbox"/> Residenza | <input type="checkbox"/> Deposito | <input type="checkbox"/> Allevamento | <input type="checkbox"/> Centro Aziendale |
| <input type="checkbox"/> Serra/vivaio | <input type="checkbox"/> Agriturismo | <input type="checkbox"/> Maneggio | <input type="checkbox"/> Impianto di trasformazione |
| <input type="checkbox"/> Altre attività econom. | <input type="checkbox"/> Fattoria didattica | <input type="checkbox"/> Imp. tecnologico | <input type="checkbox"/> Attività agricola residua |

Note:

Edifici destinati prevalentemente a residenza (B)

DESCRIZIONE DELL'IMPIANTO INSEDIATIVO

Impianto storico

Numero edifici: 1

Numero edifici oggetto di indagine: 1

- ☐ Vincolo Monumentale D.Lgs. 42/2004
- ☐ Vincolo Giardino di notevole interesse
- ☐ Presenza di edifici estranei all'impianto -

Assetto morfologico: cote aperta

Elementi componenti presenti:

- | | | | |
|--|--|--|---|
| <input checked="" type="checkbox"/> recinzione | <input checked="" type="checkbox"/> manufatto funzionale | <input checked="" type="checkbox"/> albero singolo | <input type="checkbox"/> alberatura a macchia |
| <input checked="" type="checkbox"/> pavimentazione | <input checked="" type="checkbox"/> siepe | <input type="checkbox"/> alberatura a filare | <input type="checkbox"/> altro |

Note elementi:

RELAZIONI CON IL CONTESTO TERRITORIALE

Tipo di accesso: ☒ accesso indiretto ☐ accesso diretto da viabilità ☒ accesso tramite stradello

Contesto paesaggistico:

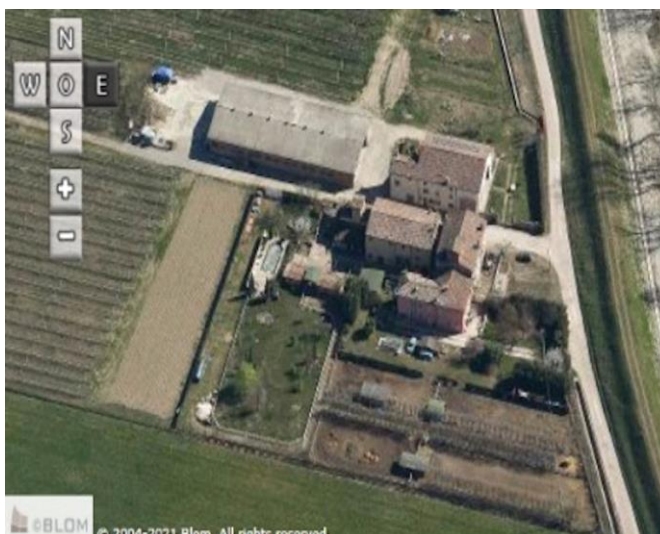
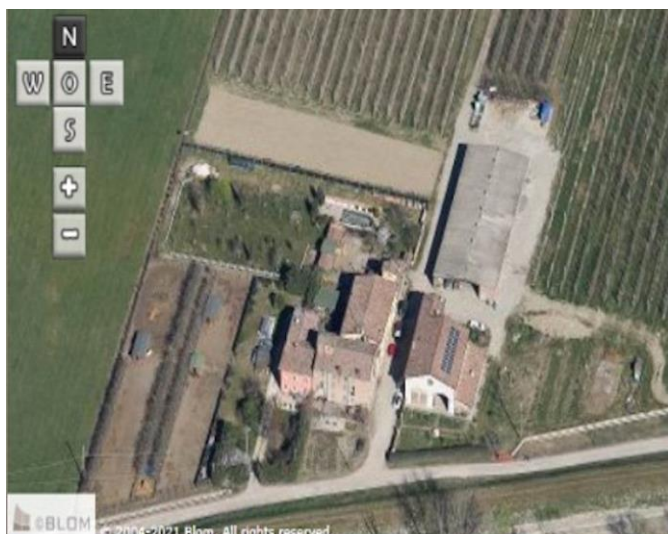
- | | |
|---|--|
| <input type="checkbox"/> appartenenza ad agglomerato rurale | <input type="checkbox"/> prossimità a territorio urbanizzato |
| <input checked="" type="checkbox"/> insediamento isolato | <input type="checkbox"/> prossimità ad infrastrutture |
| <input type="checkbox"/> prossimità ad area produttiva | <input type="checkbox"/> prossimità a corso d'acqua |

Criticità ambientali: assenti

NOTE

DOCUMENTAZIONE FOTOGRAFICA

Foto anno 2019



Comune di Modena

CENSIMENTO PATRIMONIO EDILIZIO IN ZONA EXTRAURBANA

SCHEMA ANALITICA EDIFICIO

Codice nucleo: 44_61dr

Categoria nucleo: vocati alla trasformazione

Codice edificio: 2802

LOCALIZZAZIONE

Indirizzo: STRADELLO SECCHIA

Numero civico: 17

Riferimenti catastali: Foglio: 44

Mappale: 61

FUNZIONE

Funzione principale: residenza

Funzione secondaria: ---

Stato di utilizzazione: in uso

☐ Edificio produttivo agricolo dismesso

CARATTERISTICHE DELL'EDIFICIO

Numero di piani: 3

Numero di alloggi: 5

Superficie abitazione (mq): 570

Superficie altre funzioni (mq): 0

Epoca di costruzione: dal 1801 al 1900

Tipologia edilizia storica: **casa padronale**

Coerenza con l'impianto storico originario ☒

Integrità tipologica: originaria

Tipo di alterazione:

Stato di conservazione: buono

Vincolo Monumentale D.Lgs. 42/2004: non presente

Categoria di intervento da PSC/RUE 2016: Restauro e risanamento conservativo

Codice Scheda censimento 1985: 044061

VALUTAZIONE

☒ Valore testimoniale

☐ Valore architettonico

NOTE

DOCUMENTAZIONE FOTOGRAFICA

Foto censimento 1985/1987



Foto censimento 2017/2020



CENSIMENTO PATRIMONIO EDILIZIO IN ZONA EXTRAURBANA 2020

Codice nucleo: 44_77dr

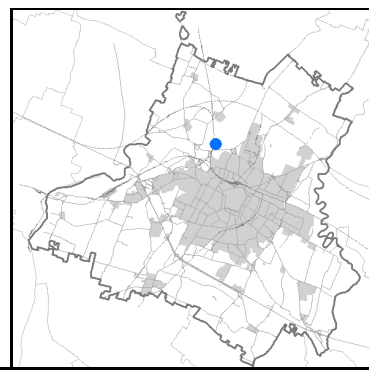


Foto aerea 2019 - C.G.R. s.p.a. Parma scala 1:5000



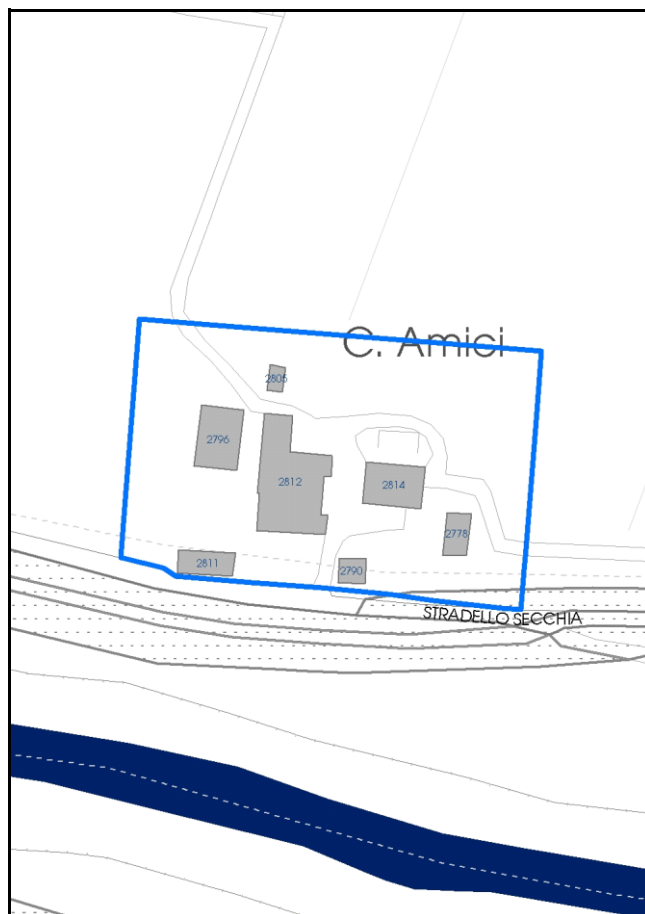


Foto aerea 2019 scala 1:2000



Estratto di mappa 2019 scala 1:2000



Comune di Modena

Codice nucleo: 44_77dr

Categoria: vocati alla trasformazione

residenza

nucleo recuperato

LOCALIZZAZIONE

Indirizzo: STRADELLO SECCHIA

Numero civico: 85

Riferimenti catastali: Foglio: 44

Mappale: 77

FUNZIONI

- | | | | |
|--|--|---|---|
| <input checked="" type="checkbox"/> Residenza | <input checked="" type="checkbox"/> Deposito | <input type="checkbox"/> Allevamento | <input type="checkbox"/> Centro Aziendale |
| <input type="checkbox"/> Serra/vivaio | <input type="checkbox"/> Agriturismo | <input type="checkbox"/> Maneggio | <input type="checkbox"/> Impianto di trasformazione |
| <input checked="" type="checkbox"/> Altre attività econom. | <input type="checkbox"/> Fattoria didattica | <input type="checkbox"/> Imp. tecnologico | <input type="checkbox"/> Attività agricola residua |

Note:

Edifici destinati prevalentemente a residenza (B)

DESCRIZIONE DELL'IMPIANTO INSEDIATIVO

Impianto storico

Numero edifici: 7

Numero edifici oggetto di indagine: 6

- ☐ Vincolo Monumentale D.Lgs. 42/2004
- ☐ Vincolo Giardino di notevole interesse
- ☐ Presenza di edifici estranei all'impianto -

Assetto morfologico: disposizione libera

Elementi componenti presenti:

- | | | | |
|--|---|--|---|
| <input checked="" type="checkbox"/> recinzione | <input type="checkbox"/> manufatto funzionale | <input checked="" type="checkbox"/> albero singolo | <input type="checkbox"/> alberatura a macchia |
| <input checked="" type="checkbox"/> pavimentazione | <input type="checkbox"/> siepe | <input type="checkbox"/> alberatura a filare | <input checked="" type="checkbox"/> altro |

Note elementi:

Presenza di persistenza storica (cod. PS097): oratorio Amici.

RELAZIONI CON IL CONTESTO TERRITORIALE

Tipo di accesso: ☒ accesso indiretto ☐ accesso diretto da viabilità ☒ accesso tramite stradello

Contesto paesaggistico:

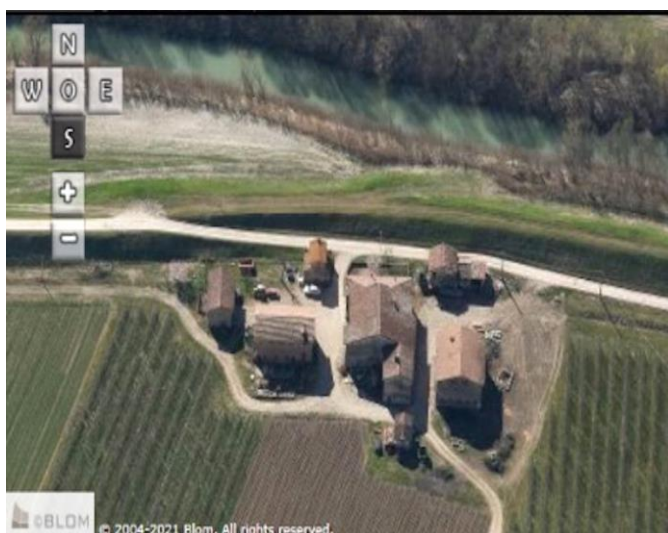

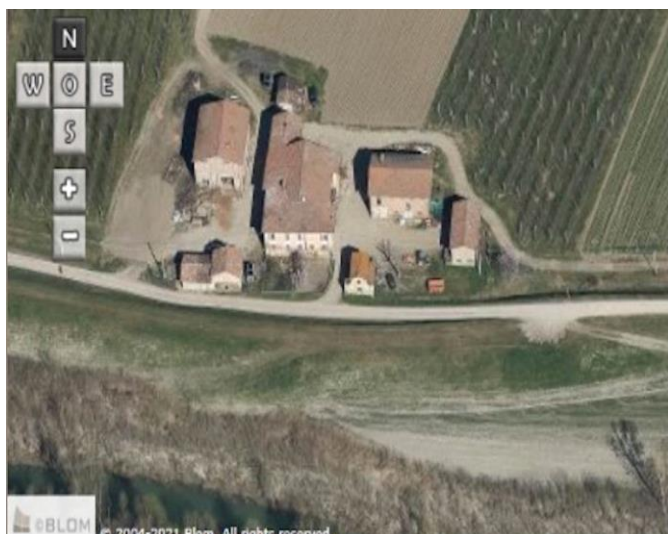
- | | |
|---|--|
| <input type="checkbox"/> appartenenza ad agglomerato rurale | <input type="checkbox"/> prossimità a territorio urbanizzato |
| <input checked="" type="checkbox"/> insediamento isolato | <input type="checkbox"/> prossimità ad infrastrutture |
| <input type="checkbox"/> prossimità ad area produttiva | <input checked="" type="checkbox"/> prossimità a corso d'acqua |

Criticità ambientali: assenti

NOTE

DOCUMENTAZIONE FOTOGRAFICA

Foto anno 2019



Comune di Modena

CENSIMENTO PATRIMONIO EDILIZIO IN ZONA EXTRAURBANA

SCHEDA ANALITICA EDIFICIO

Codice nucleo: 44_77dr

Categoria nucleo: vocati alla trasformazione

Codice edificio: 2778

LOCALIZZAZIONE

Indirizzo: STRADELLO SECCHIA

Numero civico: 0

Riferimenti catastali: Foglio: 44

Mappale: 83

FUNZIONE

Funzione principale: deposito

Funzione secondaria: ---

Stato di utilizzazione: in uso

☐ Edificio produttivo agricolo dismesso

CARATTERISTICHE DELL'EDIFICIO

Numero di piani: 2

Numero di alloggi: 0

Superficie abitazione (mq): 0

Superficie altre funzioni (mq): 72

Epoca di costruzione: dal 1901 al 1945

Tipologia edilizia storica: **stalla e fienile**

Coerenza con l'impianto storico originario ☒

Integrità tipologica: originaria

Tipo di alterazione:

Stato di conservazione: medio

Vincolo Monumentale D.Lgs. 42/2004: non presente

Categoria di intervento da PSC/RUE 2016: Riqualificazione e ricomposizione tipologica

Codice Scheda censimento 1985: 044083

VALUTAZIONE

☒ Valore testimoniale

☐ Valore architettonico


NOTE

DOCUMENTAZIONE FOTOGRAFICA

Foto censimento 1985/1987



Foto censimento 2017/2020



Comune di Modena

CENSIMENTO PATRIMONIO EDILIZIO IN ZONA EXTRAURBANA

SCHEDA ANALITICA EDIFICIO

Codice nucleo: 44_77dr

Categoria nucleo: vocati alla trasformazione

Codice edificio: 2790

Oratorio Amici in Villa di San Pancrazio

LOCALIZZAZIONE

Indirizzo: STRADELLO SECCHIA

Numero civico: 85

Riferimenti catastali: Foglio: 44

Mappale: A

FUNZIONE

Funzione principale: cappella religiosa

Funzione secondaria: ---

Stato di utilizzazione: in uso

☐ Edificio produttivo agricolo dismesso

CARATTERISTICHE DELL'EDIFICIO

Numero di piani: 1

Numero di alloggi: 0

Superficie abitazione (mq): 0

Superficie altre funzioni (mq): 46

Epoca di costruzione: dal 1801 al 1900

Tipologia edilizia storica: **cappella religiosa / oratorio**

Coerenza con l'impianto storico originario ☒

Integrità tipologica: originaria

Tipo di alterazione:

Stato di conservazione: medio

Vincolo Monumentale D.Lgs. 42/2004: non presente

Categoria di intervento da PSC/RUE 2016: Restauro scientifico

Codice Scheda censimento 1985: 044A

VALUTAZIONE

☐ Valore testimoniale

☒ Valore architettonico

NOTE

DOCUMENTAZIONE FOTOGRAFICA

Foto censimento 1985/1987



Foto censimento 2017/2020



Comune di Modena

CENSIMENTO PATRIMONIO EDILIZIO IN ZONA EXTRAURBANA

SCHEDA ANALITICA EDIFICIO

Codice nucleo: 44_77dr

Categoria nucleo: vocati alla trasformazione

Codice edificio: 2796

LOCALIZZAZIONE

Indirizzo: STRADELLO SECCHIA

Numero civico: 0

Riferimenti catastali: Foglio: 44

Mappale: 79

FUNZIONE

Funzione principale: deposito

Funzione secondaria: ---

Stato di utilizzazione: in uso

☐ Edificio produttivo agricolo dismesso

CARATTERISTICHE DELL'EDIFICIO

Numero di piani: 2

Numero di alloggi: 0

Superficie abitazione (mq): 0

Superficie altre funzioni (mq): 183

Epoca di costruzione: dal 1801 al 1900

Tipologia edilizia storica: **stalla e fienile**

Coerenza con l'impianto storico originario ☒

Integrità tipologica: originaria

Tipo di alterazione:

Stato di conservazione: medio

Vincolo Monumentale D.Lgs. 42/2004: non presente

Categoria di intervento da PSC/RUE 2016: Riqualificazione e ricomposizione tipologica

Codice Scheda censimento 1985: 044079

VALUTAZIONE

☒ Valore testimoniale

☐ Valore architettonico

NOTE

DOCUMENTAZIONE FOTOGRAFICA

Foto censimento 1985/1987



Foto censimento 2017/2020



Comune di Modena

CENSIMENTO PATRIMONIO EDILIZIO IN ZONA EXTRAURBANA

SCHEDA ANALITICA EDIFICIO

Codice nucleo: 44_77dr

Categoria nucleo: vocati alla trasformazione

Codice edificio: 2811

LOCALIZZAZIONE

Indirizzo: STRADELLO SECCHIA

Numero civico: 0

Riferimenti catastali: Foglio: 44

Mappale: 80

FUNZIONE

Funzione principale: deposito

Funzione secondaria: ---

Stato di utilizzazione: non in uso

☒ Edificio produttivo agricolo dismesso

CARATTERISTICHE DELL'EDIFICIO

Numero di piani: 2

Numero di alloggi: 0

Superficie abitazione (mq): 0

Superficie altre funzioni (mq): 90

Epoca di costruzione: dal 1801 al 1900

Tipologia edilizia storica: **stalla e fienile**

Coerenza con l'impianto storico originario ☒

Integrità tipologica: originaria

Tipo di alterazione:

Stato di conservazione: scarso

Vincolo Monumentale D.Lgs. 42/2004: non presente

Categoria di intervento da PSC/RUE 2016: Riqualificazione e ricomposizione tipologica

Codice Scheda censimento 1985: 044080

VALUTAZIONE

☒ Valore testimoniale

☐ Valore architettonico

NOTE

DOCUMENTAZIONE FOTOGRAFICA

Foto censimento 1985/1987



Foto censimento 2017/2020



Comune di Modena

CENSIMENTO PATRIMONIO EDILIZIO IN ZONA EXTRAURBANA

SCHEMA ANALITICA EDIFICIO

Codice nucleo: 44_77dr

Categoria nucleo: vocati alla trasformazione

Codice edificio: 2812

LOCALIZZAZIONE

Indirizzo: STRADELLO SECCHIA

Numero civico: 85

Riferimenti catastali: Foglio: 44

Mappale: 77

FUNZIONE

Funzione principale: residenza

Funzione secondaria: ---

Stato di utilizzazione: in uso

☐ Edificio produttivo agricolo dismesso

CARATTERISTICHE DELL'EDIFICIO

Numero di piani: 2NULL

Numero di alloggi: 3

Superficie abitazione (mq): 451

Superficie altre funzioni (mq): 0

Epoca di costruzione: fino al 1800

Tipologia edilizia storica: **casa padronale**

Coerenza con l'impianto storico originario ☒

Integrità tipologica: originaria

Tipo di alterazione:

Stato di conservazione: scarso

Vincolo Monumentale D.Lgs. 42/2004: non presente

Categoria di intervento da PSC/RUE 2016: Riqualificazione e ricomposizione tipologica

Codice Scheda censimento 1985: 044077

VALUTAZIONE

☒ Valore testimoniale

☐ Valore architettonico

NOTE

DOCUMENTAZIONE FOTOGRAFICA

Foto censimento 1985/1987



Foto censimento 2017/2020



Comune di Modena

CENSIMENTO PATRIMONIO EDILIZIO IN ZONA EXTRAURBANA

SCHEDA ANALITICA EDIFICIO

Codice nucleo: 44_77dr

Categoria nucleo: vocati alla trasformazione

Codice edificio: 2814

LOCALIZZAZIONE

Indirizzo: STRADELLO SECCHIA

Numero civico: 89

Riferimenti catastali: Foglio: 44

Mappale: 82

FUNZIONE

Funzione principale: deposito

Funzione secondaria: ---

Stato di utilizzazione: in uso

☐ Edificio produttivo agricolo dismesso

CARATTERISTICHE DELL'EDIFICIO

Numero di piani: 2

Numero di alloggi: 0

Superficie abitazione (mq): 0

Superficie altre funzioni (mq): 171

Epoca di costruzione: dal 1901 al 1945

Tipologia edilizia storica: **stalla e fienile**

Coerenza con l'impianto storico originario ☒

Integrità tipologica: originaria

Tipo di alterazione:

Stato di conservazione: medio

Vincolo Monumentale D.Lgs. 42/2004: non presente

Categoria di intervento da PSC/RUE 2016: Riqualificazione e ricomposizione tipologica

Codice Scheda censimento 1985: 044082

VALUTAZIONE

☒ Valore testimoniale

☐ Valore architettonico

NOTE

DOCUMENTAZIONE FOTOGRAFICA

Foto censimento 1985/1987




Foto censimento 2017/2020



CENSIMENTO PATRIMONIO EDILIZIO IN ZONA EXTRAURBANA 2020

Codice nucleo: 45_94dr

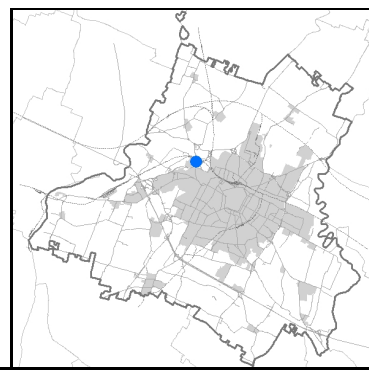


Foto aerea 2019 - C.G.R. s.p.a. Parma scala 1:5000

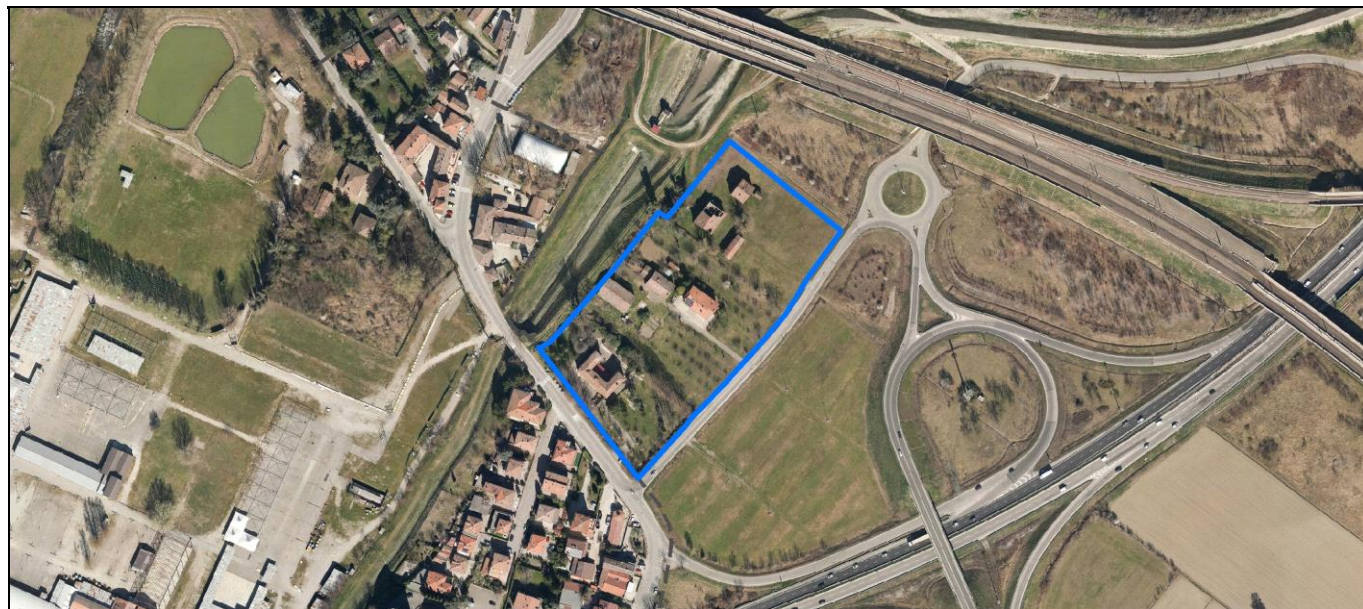
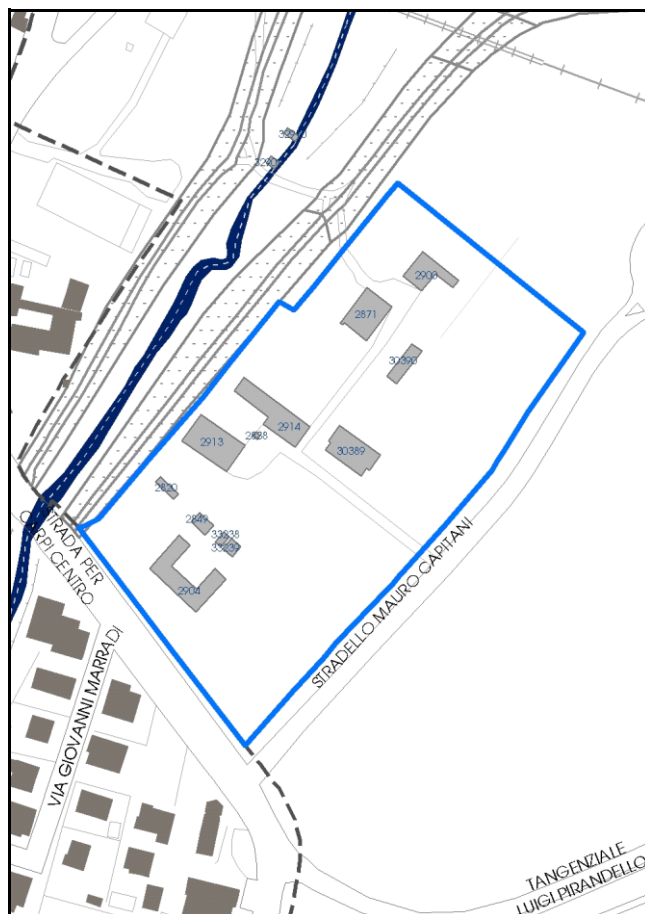


Foto aerea 2019 scala 1:3000



Estratto di mappa 2019 scala 1:3000



Comune di Modena

Codice nucleo: 45_94dr

Categoria: vocati alla trasformazione

residenza

nucleo recuperato

LOCALIZZAZIONE

Indirizzo: STRADA NAZIONALE PER CARPI CENTRO

Numero civico: 318

Riferimenti catastali: Foglio: 45

Mappale: 94

FUNZIONI

- | | | | |
|---|--|---|---|
| <input checked="" type="checkbox"/> Residenza | <input checked="" type="checkbox"/> Deposito | <input type="checkbox"/> Allevamento | <input type="checkbox"/> Centro Aziendale |
| <input type="checkbox"/> Serra/vivaio | <input type="checkbox"/> Agriturismo | <input type="checkbox"/> Maneggio | <input type="checkbox"/> Impianto di trasformazione |
| <input type="checkbox"/> Altre attività econom. | <input type="checkbox"/> Fattoria didattica | <input type="checkbox"/> Imp. tecnologico | <input type="checkbox"/> Attività agricola residua |

Note:

Edifici destinati prevalentemente a residenza (B)

DESCRIZIONE DELL'IMPIANTO INSEDIATIVO

Impianto storico

Numero edifici: 12

Numero edifici oggetto di indagine: 5

- ☐ Vincolo Monumentale D.Lgs. 42/2004
- ☒ Vincolo Giardino di notevole interesse **ALB144**
- ☐ Presenza di edifici estranei all'impianto -

Assetto morfologico: disposizione libera

Elementi componenti presenti:

- | | | | |
|--|--|--|--|
| <input checked="" type="checkbox"/> recinzione | <input checked="" type="checkbox"/> manufatto funzionale | <input type="checkbox"/> albero singolo | <input checked="" type="checkbox"/> alberatura a macchia |
| <input checked="" type="checkbox"/> pavimentazione | <input checked="" type="checkbox"/> siepe | <input type="checkbox"/> alberatura a filare | <input type="checkbox"/> altro |

Note elementi:

RELAZIONI CON IL CONTESTO TERRITORIALE

Tipo di accesso: ☐ accesso indiretto ☒ accesso diretto da viabilità ☐ accesso tramite stradello

Contesto paesaggistico:

- | | |
|--|---|
| <input checked="" type="checkbox"/> appartenenza ad agglomerato rurale | <input checked="" type="checkbox"/> prossimità a territorio urbanizzato |
| <input type="checkbox"/> insediamento isolato | <input checked="" type="checkbox"/> prossimità ad infrastrutture |
| <input type="checkbox"/> prossimità ad area produttiva | <input type="checkbox"/> prossimità a corso d'acqua |


Criticità ambientali: assenti

NOTE

Il giardino di notevole interesse occupa solo una parte del nucleo.

DOCUMENTAZIONE FOTOGRAFICA

Foto anno 2019



Comune di Modena

CENSIMENTO PATRIMONIO EDILIZIO IN ZONA EXTRAURBANA

SCHEDA ANALITICA EDIFICIO

Codice nucleo: 45_94dr

Categoria nucleo: vocati alla trasformazione

Codice edificio: 2871

LOCALIZZAZIONE

Indirizzo: STRADELLO MAURO CAPITANI

Numero civico: 0

Riferimenti catastali: Foglio: 45

Mappale: 446

FUNZIONE

Funzione principale: fienile

Funzione secondaria: ---

Stato di utilizzazione: non in uso

☒ Edificio produttivo agricolo dismesso

CARATTERISTICHE DELL'EDIFICIO

Numero di piani: 1

Numero di alloggi: 0

Superficie abitazione (mq): 0

Superficie altre funzioni (mq): 209

Epoca di costruzione: dal 1901 al 1945

Tipologia edilizia storica: **stalla e fienile**

Coerenza con l'impianto storico originario ☒

Integrità tipologica: originaria

Tipo di alterazione:

Stato di conservazione: rudere

Vincolo Monumentale D.Lgs. 42/2004: non presente

Categoria di intervento da PSC/RUE 2016: Riqualificazione e ricomposizione tipologica

Codice Scheda censimento 1985: 045049

VALUTAZIONE

☒ Valore testimoniale

☐ Valore architettonico

NOTE

DOCUMENTAZIONE FOTOGRAFICA

Foto censimento 1985/1987



Foto censimento 2017/2020



Comune di Modena

CENSIMENTO PATRIMONIO EDILIZIO IN ZONA EXTRAURBANA

SCHEDA ANALITICA EDIFICIO

Codice nucleo: 45_94dr

Categoria nucleo: vocati alla trasformazione

Codice edificio: 2900

LOCALIZZAZIONE

Indirizzo: STRADELLO MAURO CAPITANI

Numero civico: 160

Riferimenti catastali: Foglio: 45

Mappale: 446

FUNZIONE

Funzione principale: residenza

Funzione secondaria: ---

Stato di utilizzazione: non in uso

☒ Edificio produttivo agricolo dismesso

CARATTERISTICHE DELL'EDIFICIO

Numero di piani: 3

Numero di alloggi: 1

Superficie abitazione (mq): 147

Superficie altre funzioni (mq): 0

Epoca di costruzione: dal 1801 al 1900

Tipologia edilizia storica: **stalla e fienile**

Coerenza con l'impianto storico originario ☒

Integrità tipologica: alterata

Tipo di alterazione: alterazione dell'involucro

Stato di conservazione: scarso

Vincolo Monumentale D.Lgs. 42/2004: non presente

Categoria di intervento da PSC/RUE 2016: Riqualificazione e ricomposizione tipologica

Codice Scheda censimento 1985: 045050

VALUTAZIONE

☒ Valore testimoniale

☐ Valore architettonico

NOTE

DOCUMENTAZIONE FOTOGRAFICA

Foto censimento 1985/1987



Foto censimento 2017/2020



Comune di Modena

CENSIMENTO PATRIMONIO EDILIZIO IN ZONA EXTRAURBANA

SCHEDA ANALITICA EDIFICIO

Codice nucleo: 45_94dr

Categoria nucleo: vocati alla trasformazione

Codice edificio: 2904

LOCALIZZAZIONE

Indirizzo: STRADA NAZIONALE PER CARPI CENTRO Numero civico: 318

Riferimenti catastali: Foglio: 45

Mappale: 94

FUNZIONE

Funzione principale: residenza

Funzione secondaria: ---

Stato di utilizzazione: in uso

☐ Edificio produttivo agricolo dismesso

CARATTERISTICHE DELL'EDIFICIO

Numero di piani: 2

Numero di alloggi: 5

Superficie abitazione (mq): 301

Superficie altre funzioni (mq): 0

Epoca di costruzione: dal 1801 al 1900

Tipologia edilizia storica: **casa padronale**

Coerenza con l'impianto storico originario ☒

Integrità tipologica: alterata

Tipo di alterazione: corpo annesso precario

Stato di conservazione: buono

Vincolo Monumentale D.Lgs. 42/2004: non presente

Categoria di intervento da PSC/RUE 2016: Restauro e risanamento conservativo

Codice Scheda censimento 1985: 045094

VALUTAZIONE

☒ Valore testimoniale

☐ Valore architettonico

NOTE

DOCUMENTAZIONE FOTOGRAFICA

Foto censimento 1985/1987



Foto censimento 2017/2020



Comune di Modena

CENSIMENTO PATRIMONIO EDILIZIO IN ZONA EXTRAURBANA

SCHEDA ANALITICA EDIFICIO

Codice nucleo: 45_94dr

Categoria nucleo: vocati alla trasformazione

Codice edificio: 2913

LOCALIZZAZIONE

Indirizzo: STRADELLO MAURO CAPITANI

Numero civico: 0

Riferimenti catastali: Foglio: 45

Mappale: 445

FUNZIONE

Funzione principale: deposito

Funzione secondaria: ---

Stato di utilizzazione: in uso

☐ Edificio produttivo agricolo dismesso

CARATTERISTICHE DELL'EDIFICIO

Numero di piani: 1

Numero di alloggi: 0

Superficie abitazione (mq): 0

Superficie altre funzioni (mq): 277

Epoca di costruzione: dal 1801 al 1900

Tipologia edilizia storica: **stalla e fienile**

Coerenza con l'impianto storico originario ☒

Integrità tipologica: originaria

Tipo di alterazione:

Stato di conservazione: medio

Vincolo Monumentale D.Lgs. 42/2004: non presente

Categoria di intervento da PSC/RUE 2016: Riqualificazione e ricomposizione tipologica

Codice Scheda censimento 1985: 045092

VALUTAZIONE

☒ Valore testimoniale

☐ Valore architettonico

NOTE

DOCUMENTAZIONE FOTOGRAFICA

Foto censimento 1985/1987



Foto censimento 2017/2020



Comune di Modena

CENSIMENTO PATRIMONIO EDILIZIO IN ZONA EXTRAURBANA

SCHEDA ANALITICA EDIFICIO

Codice nucleo: 45_94dr

Categoria nucleo: vocati alla trasformazione

Codice edificio: 2914

LOCALIZZAZIONE

Indirizzo: STRADELLO MAURO CAPITANI

Numero civico: 168

Riferimenti catastali: Foglio: 45

Mappale: 445

FUNZIONE

Funzione principale: residenza

Funzione secondaria: ---

Stato di utilizzazione: non in uso

☒ Edificio produttivo agricolo dismesso

CARATTERISTICHE DELL'EDIFICIO

Numero di piani: 2

Numero di alloggi: 1

Superficie abitazione (mq): 273

Superficie altre funzioni (mq): 0

Epoca di costruzione: fino al 1800

Tipologia edilizia storica: **casa colonica**

Coerenza con l'impianto storico originario ☒

Integrità tipologica: originaria

Tipo di alterazione:

Stato di conservazione: pessimo

Vincolo Monumentale D.Lgs. 42/2004: non presente

Categoria di intervento da PSC/RUE 2016: Riqualificazione e ricomposizione tipologica

Codice Scheda censimento 1985: 045091

VALUTAZIONE

☒ Valore testimoniale

☐ Valore architettonico

NOTE

DOCUMENTAZIONE FOTOGRAFICA

Foto censimento 1985/1987



Foto censimento 2017/2020



CENSIMENTO PATRIMONIO EDILIZIO IN ZONA EXTRAURBANA 2020

Codice nucleo: 46_11dr

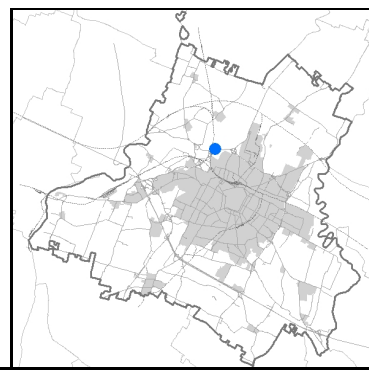



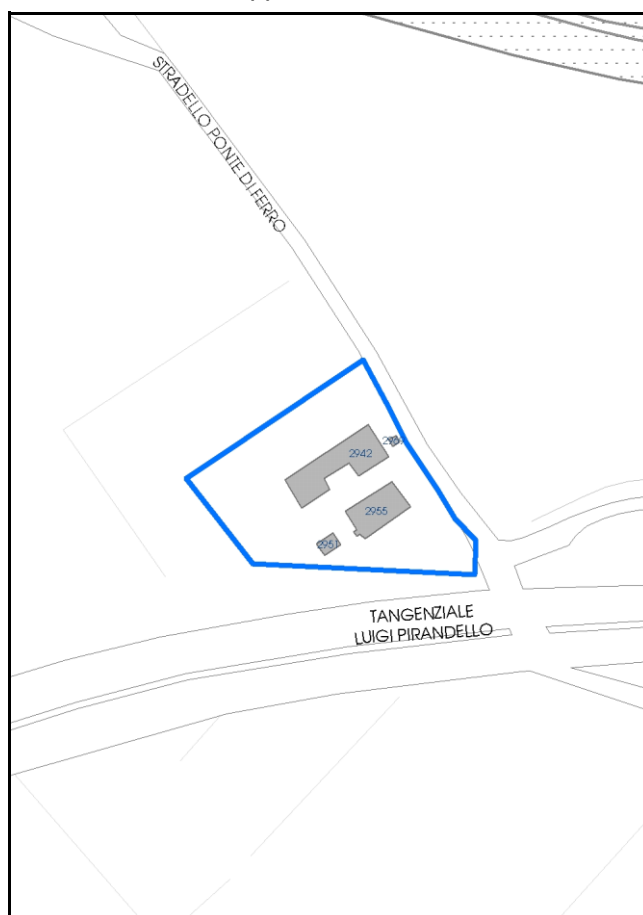
Foto aerea 2019 - C.G.R. s.p.a. Parma scala 1:5000



Foto aerea 2019 scala 1:2000



Estratto di mappa 2019 scala 1:2000



Comune di Modena

Codice nucleo: 46_11dr

Categoria: vocati alla trasformazione

residenza

nucleo recuperato

LOCALIZZAZIONE

Indirizzo: STRADELLO PONTE DI FERRO

Numero civico: 75

Riferimenti catastali: Foglio: 46

Mappale: 11

FUNZIONI

- | | | | |
|---|--|---|---|
| <input checked="" type="checkbox"/> Residenza | <input checked="" type="checkbox"/> Deposito | <input type="checkbox"/> Allevamento | <input type="checkbox"/> Centro Aziendale |
| <input type="checkbox"/> Serra/vivaio | <input type="checkbox"/> Agriturismo | <input type="checkbox"/> Maneggio | <input type="checkbox"/> Impianto di trasformazione |
| <input type="checkbox"/> Altre attività econom. | <input type="checkbox"/> Fattoria didattica | <input type="checkbox"/> Imp. tecnologico | <input type="checkbox"/> Attività agricola residua |

Note:

Edifici destinati prevalentemente a residenza (B)

DESCRIZIONE DELL'IMPIANTO INSEDIATIVO

Impianto storico

Numero edifici: 4

Numero edifici oggetto di indagine: 2

- ☐ Vincolo Monumentale D.Lgs. 42/2004
- ☐ Vincolo Giardino di notevole interesse
- ☒ Presenza di edifici estranei all'impianto -

Assetto morfologico: corte aperta

Elementi componenti presenti:

- | | | | |
|---|--|---|--|
| <input type="checkbox"/> recinzione | <input checked="" type="checkbox"/> manufatto funzionale | <input type="checkbox"/> albero singolo | <input checked="" type="checkbox"/> alberatura a macchia |
| <input type="checkbox"/> pavimentazione | <input type="checkbox"/> siepe | <input checked="" type="checkbox"/> alberatura a filare | <input type="checkbox"/> altro |

Note elementi:

RELAZIONI CON IL CONTESTO TERRITORIALE

Tipo di accesso: ☐ accesso indiretto ☒ accesso diretto da viabilità ☐ accesso tramite stradello

Contesto paesaggistico:



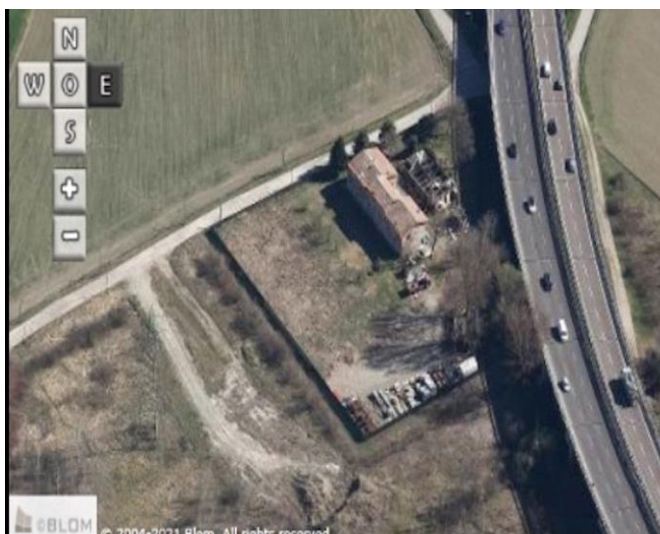
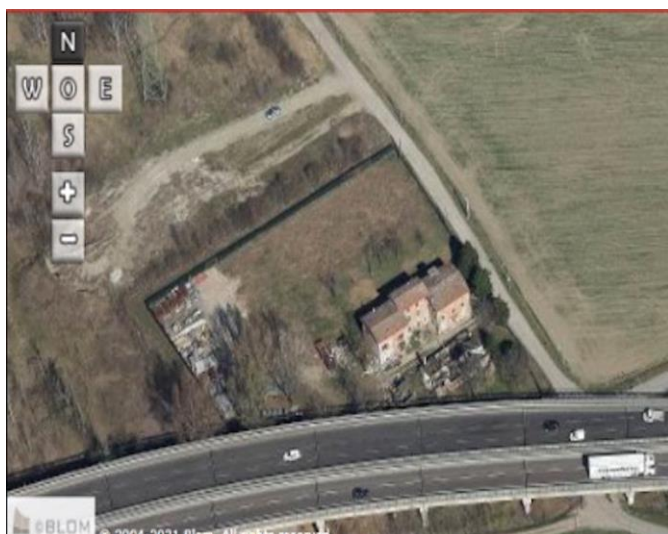
- | | |
|---|--|
| <input type="checkbox"/> appartenenza ad agglomerato rurale | <input type="checkbox"/> prossimità a territorio urbanizzato |
| <input checked="" type="checkbox"/> insediamento isolato | <input type="checkbox"/> prossimità ad infrastrutture |
| <input type="checkbox"/> prossimità ad area produttiva | <input type="checkbox"/> prossimità a corso d'acqua |

Criticità ambientali: assenti

NOTE

DOCUMENTAZIONE FOTOGRAFICA

Foto anno 2019



Comune di Modena

CENSIMENTO PATRIMONIO EDILIZIO IN ZONA EXTRAURBANA

SCHEMA ANALITICA EDIFICIO

Codice nucleo: 46_11dr

Categoria nucleo: vocati alla trasformazione

Codice edificio: 2942

LOCALIZZAZIONE

Indirizzo: STRADELLO PONTE DI FERRO

Numero civico: 75

Riferimenti catastali: Foglio: 46

Mappale: 11

FUNZIONE

Funzione principale: residenza

Funzione secondaria: ---

Stato di utilizzazione: in uso

☐ Edificio produttivo agricolo dismesso

CARATTERISTICHE DELL'EDIFICIO

Numero di piani: 3

Numero di alloggi: 2

Superficie abitazione (mq): 219

Superficie altre funzioni (mq): 0

Epoca di costruzione: dal 1901 al 1945

Tipologia edilizia storica: **casa colonica**

Coerenza con l'impianto storico originario ☒

Integrità tipologica: originaria

Tipo di alterazione:

Stato di conservazione: scarso

Vincolo Monumentale D.Lgs. 42/2004: non presente

Categoria di intervento da PSC/RUE 2016: Riqualificazione e ricomposizione tipologica

Codice Scheda censimento 1985: 046011

VALUTAZIONE

☒ Valore testimoniale

☐ Valore architettonico

NOTE

DOCUMENTAZIONE FOTOGRAFICA

Foto censimento 1985/1987





Foto censimento 2017/2020



Comune di Modena

CENSIMENTO PATRIMONIO EDILIZIO IN ZONA EXTRAURBANA

SCHEDA ANALITICA EDIFICIO

Codice nucleo: 46_11dr

Categoria nucleo: vocati alla trasformazione

Codice edificio: 2955

LOCALIZZAZIONE

Indirizzo: STRADELLO PONTE DI FERRO

Numero civico: 75

Riferimenti catastali: Foglio: 46

Mappale: 12

FUNZIONE

Funzione principale: deposito

Funzione secondaria: ---

Stato di utilizzazione: non in uso

☒ Edificio produttivo agricolo dismesso

CARATTERISTICHE DELL'EDIFICIO

Numero di piani: 1

Numero di alloggi: 2

Superficie abitazione (mq): 0

Superficie altre funzioni (mq): 131

Epoca di costruzione: fino al 1800

Tipologia edilizia storica: **stalla e fienile**

Coerenza con l'impianto storico originario ☒

Integrità tipologica: originaria

Tipo di alterazione:

Stato di conservazione: rudere

Vincolo Monumentale D.Lgs. 42/2004: non presente

Categoria di intervento da PSC/RUE 2016: Riqualificazione e ricomposizione tipologica

Codice Scheda censimento 1985: 046012

VALUTAZIONE

☒ Valore testimoniale

☐ Valore architettonico

NOTE

DOCUMENTAZIONE FOTOGRAFICA

Foto censimento 1985/1987



Foto censimento 2017/2020



CENSIMENTO PATRIMONIO EDILIZIO IN ZONA EXTRAURBANA 2020

Codice nucleo: **46_24dr**

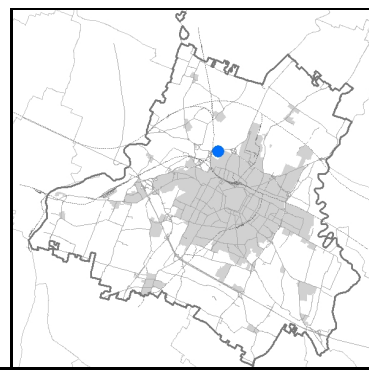


Foto aerea 2019 - C.G.R. s.p.a. Parma scala 1:5000


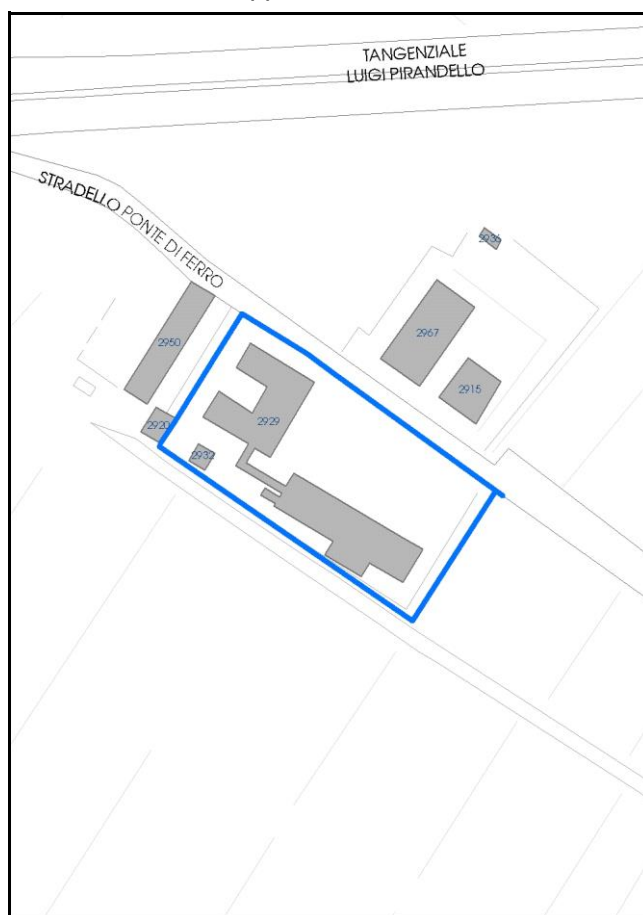


Foto aerea 2019 scala 1:2000



Estratto di mappa 2019 scala 1:2000



Comune di Modena

Codice nucleo: 46_24dr

Categoria: servizi/attrezzature

nucleo recuperato

LOCALIZZAZIONE

Indirizzo: STRADELLO PONTE DI FERRO

Numero civico: 9

Riferimenti catastali: Foglio: 46

Mappale: 24

FUNZIONI

- | | | | |
|--|---|---|---|
| <input checked="" type="checkbox"/> Residenza | <input type="checkbox"/> Deposito | <input type="checkbox"/> Allevamento | <input type="checkbox"/> Centro Aziendale |
| <input type="checkbox"/> Serra/vivaio | <input type="checkbox"/> Agriturismo | <input type="checkbox"/> Maneggio | <input type="checkbox"/> Impianto di trasformazione |
| <input checked="" type="checkbox"/> Altre attività econom. | <input type="checkbox"/> Fattoria didattica | <input type="checkbox"/> Imp. tecnologico | <input type="checkbox"/> Attività agricola residua |

Note:

Edifici destinati ad attrezzature generali (F)

DESCRIZIONE DELL'IMPIANTO INSEDIATIVO

Impianto storico

Numero edifici: 2

Numero edifici oggetto di indagine: 1

- ☐ Vincolo Monumentale D.Lgs. 42/2004
- ☐ Vincolo Giardino di notevole interesse
- ☐ Presenza di edifici estranei all'impianto -

Assetto morfologico: disposizione libera

Elementi componenti presenti:

- | | | | |
|--|---|---|--|
| <input checked="" type="checkbox"/> recinzione | <input type="checkbox"/> manufatto funzionale | <input type="checkbox"/> albero singolo | <input checked="" type="checkbox"/> alberatura a macchia |
| <input checked="" type="checkbox"/> pavimentazione | <input checked="" type="checkbox"/> siepe | <input checked="" type="checkbox"/> alberatura a filare | <input type="checkbox"/> altro |

Note elementi:

RELAZIONI CON IL CONTESTO TERRITORIALE

Tipo di accesso: ☐ accesso indiretto ☒ accesso diretto da viabilità ☐ accesso tramite stradello

Contesto paesaggistico:


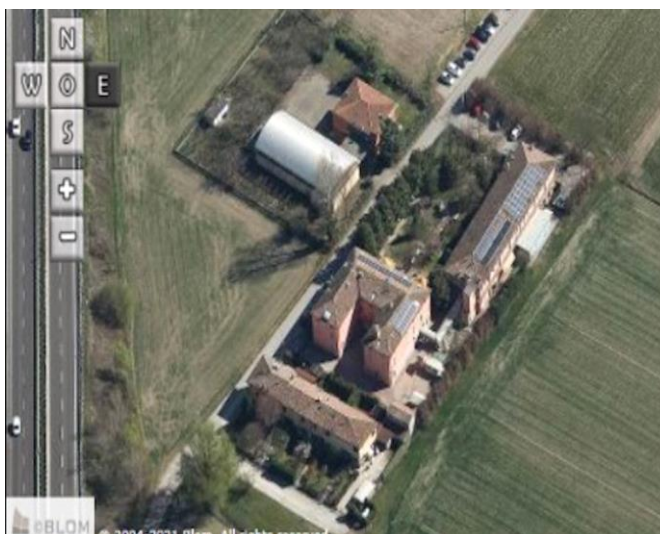
- | | |
|--|--|
| <input checked="" type="checkbox"/> appartenenza ad agglomerato rurale | <input type="checkbox"/> prossimità a territorio urbanizzato |
| <input type="checkbox"/> insediamento isolato | <input checked="" type="checkbox"/> prossimità ad infrastrutture |
| <input type="checkbox"/> prossimità ad area produttiva | <input type="checkbox"/> prossimità a corso d'acqua |

Criticità ambientali: assenti

NOTE

DOCUMENTAZIONE FOTOGRAFICA

Foto anno 2019



Comune di Modena

CENSIMENTO PATRIMONIO EDILIZIO IN ZONA EXTRAURBANA

SCHEDA ANALITICA EDIFICIO

Codice nucleo: 46_24dr

Categoria nucleo: servizi/attrezzature

Codice edificio: 2929

LOCALIZZAZIONE

Indirizzo: STRADELLO PONTE DI FERRO

Numero civico: 9

Riferimenti catastali: Foglio: 46

Mappale: 24

FUNZIONE

Funzione principale: residenza per anziani

Funzione secondaria: ---

Stato di utilizzazione: in uso

☐ Edificio produttivo agricolo dismesso

CARATTERISTICHE DELL'EDIFICIO

Numero di piani: 3

Numero di alloggi: 0

Superficie abitazione (mq): 885

Superficie altre funzioni (mq): 0

Epoca di costruzione: dal 1801 al 1900

Tipologia edilizia storica: **casa padronale**

Coerenza con l'impianto storico originario ☒

Integrità tipologica: originaria

Tipo di alterazione:

Stato di conservazione: buono

Vincolo Monumentale D.Lgs. 42/2004: non presente

Categoria di intervento da PSC/RUE 2016: Restauro e risanamento conservativo

Codice Scheda censimento 1985: 046024

VALUTAZIONE

☒ Valore testimoniale

☐ Valore architettonico

NOTE

DOCUMENTAZIONE FOTOGRAFICA

Foto censimento 1985/1987



Foto censimento 2017/2020



CENSIMENTO PATRIMONIO EDILIZIO IN ZONA EXTRAURBANA 2020

Codice nucleo: 46_42dr

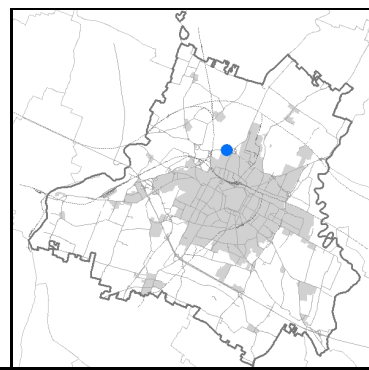


Foto aerea 2019 - C.G.R. s.p.a. Parma scala 1:5000

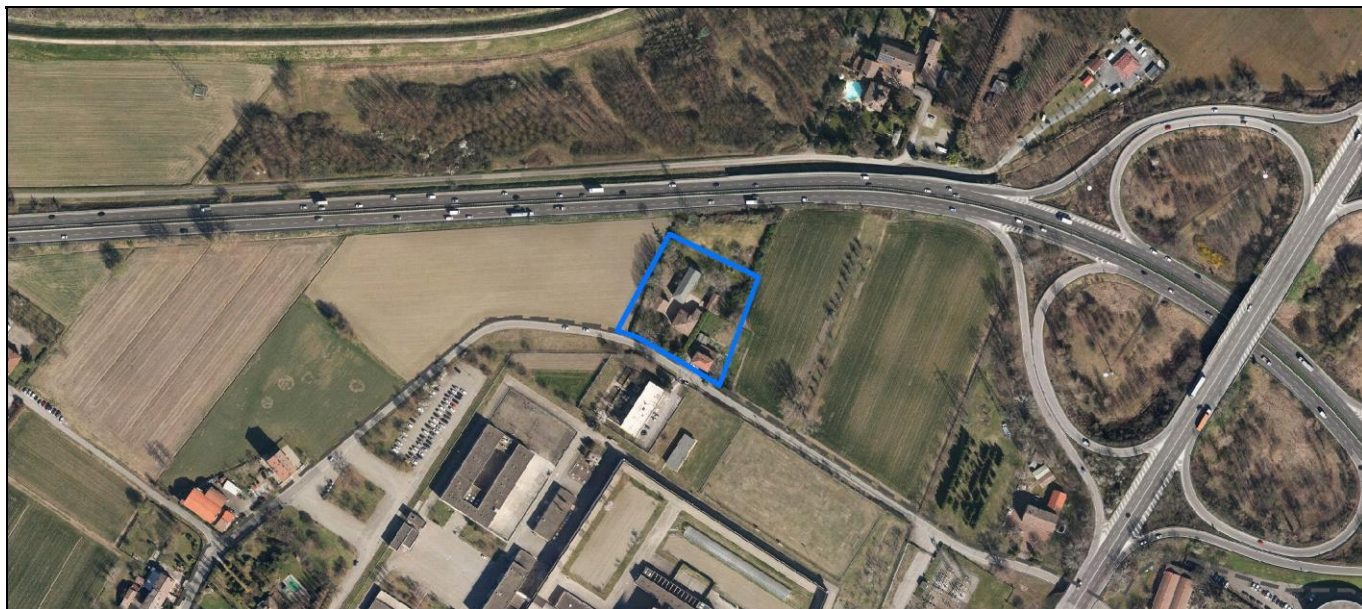
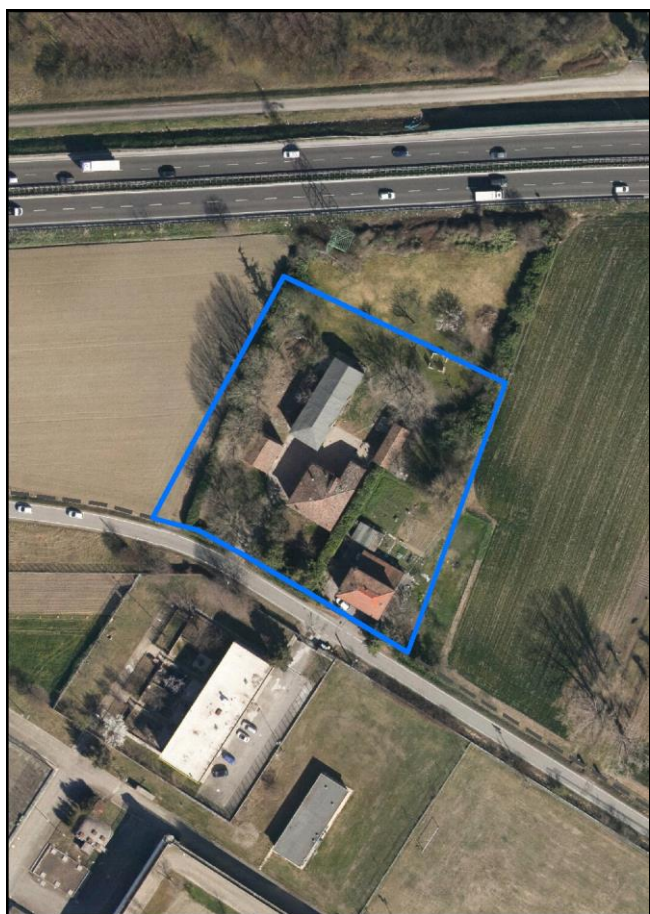
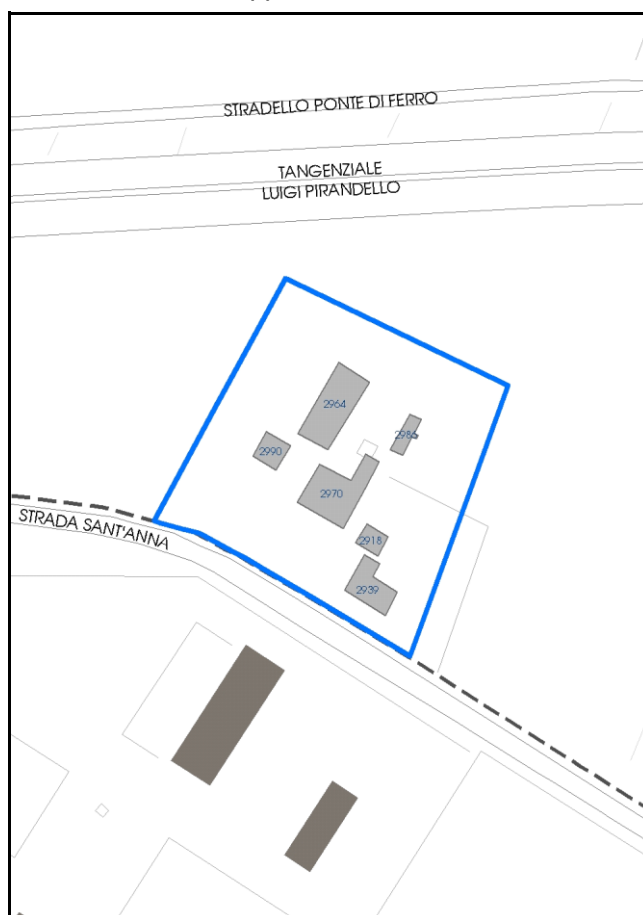


Foto aerea 2019 scala 1:2000



Estratto di mappa 2019 scala 1:2000



Comune di Modena

Codice nucleo: 46_42dr

Categoria: vocati alla trasformazione

residenza

nucleo recuperato

LOCALIZZAZIONE

Indirizzo: STRADA SANT'ANNA

Numero civico: 461

Riferimenti catastali: Foglio: 46

Mappale: 42

FUNZIONI

- | | | | |
|---|---|---|---|
| <input checked="" type="checkbox"/> Residenza | <input type="checkbox"/> Deposito | <input type="checkbox"/> Allevamento | <input type="checkbox"/> Centro Aziendale |
| <input type="checkbox"/> Serra/vivaio | <input type="checkbox"/> Agriturismo | <input type="checkbox"/> Maneggio | <input type="checkbox"/> Impianto di trasformazione |
| <input type="checkbox"/> Altre attività econom. | <input type="checkbox"/> Fattoria didattica | <input type="checkbox"/> Imp. tecnologico | <input type="checkbox"/> Attività agricola residua |

Note:

Edifici destinati prevalentemente a residenza (B)

DESCRIZIONE DELL'IMPIANTO INSEDIATIVO

Impianto storico

Numero edifici: 6

Numero edifici oggetto di indagine: 3

- ☐ Vincolo Monumentale D.Lgs. 42/2004
- ☐ Vincolo Giardino di notevole interesse
- ☐ Presenza di edifici estranei all'impianto -

Assetto morfologico: disposizione libera

Elementi componenti presenti:

- | | | | |
|--|--|--|--|
| <input checked="" type="checkbox"/> recinzione | <input checked="" type="checkbox"/> manufatto funzionale | <input type="checkbox"/> albero singolo | <input checked="" type="checkbox"/> alberatura a macchia |
| <input checked="" type="checkbox"/> pavimentazione | <input checked="" type="checkbox"/> siepe | <input type="checkbox"/> alberatura a filare | <input type="checkbox"/> altro |

Note elementi:

RELAZIONI CON IL CONTESTO TERRITORIALE

Tipo di accesso: ☐ accesso indiretto ☒ accesso diretto da viabilità ☒ accesso tramite stradello

Contesto paesaggistico:

- | | |
|---|--|
| <input type="checkbox"/> appartenenza ad agglomerato rurale | <input type="checkbox"/> prossimità a territorio urbanizzato |
| <input checked="" type="checkbox"/> insediamento isolato | <input checked="" type="checkbox"/> prossimità ad infrastrutture |
| <input type="checkbox"/> prossimità ad area produttiva | <input type="checkbox"/> prossimità a corso d'acqua |

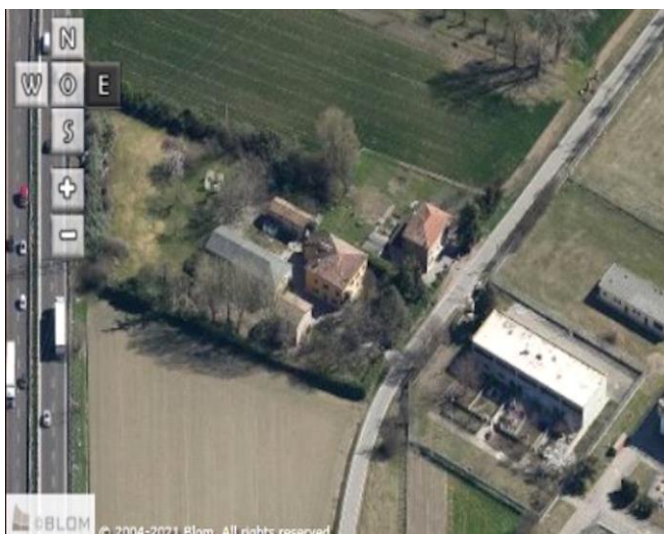
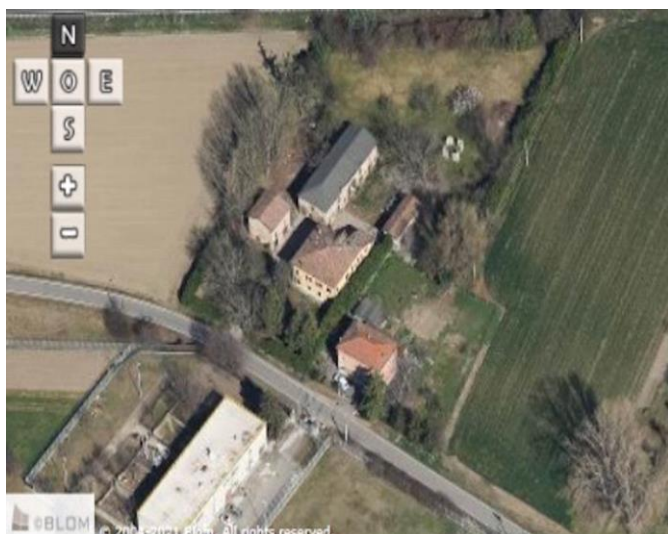
Criticità ambientali: fonti esterne

vicinanza tangenziale

NOTE

DOCUMENTAZIONE FOTOGRAFICA

Foto anno 2019



Comune di Modena

CENSIMENTO PATRIMONIO EDILIZIO IN ZONA EXTRAURBANA

SCHEDA ANALITICA EDIFICIO

Codice nucleo: 46_42dr

Categoria nucleo: vocati alla trasformazione

Codice edificio: 2964

LOCALIZZAZIONE

Indirizzo: STRADA SANT'ANNA

Numero civico: 461

Riferimenti catastali: Foglio: 46

Mappale: 402

FUNZIONE

Funzione principale: deposito

Funzione secondaria: ---

Stato di utilizzazione: in uso

☐ Edificio produttivo agricolo dismesso

CARATTERISTICHE DELL'EDIFICIO

Numero di piani: 2

Numero di alloggi: 0

Superficie abitazione (mq): 0

Superficie altre funzioni (mq): 199

Epoca di costruzione: dal 1801 al 1900

Tipologia edilizia storica: **edificio a porta morta**

Coerenza con l'impianto storico originario ☒

Integrità tipologica: originaria

Tipo di alterazione:

Stato di conservazione: pessimo

Vincolo Monumentale D.Lgs. 42/2004: non presente

Categoria di intervento da PSC/RUE 2016: Restauro e risanamento conservativo

Codice Scheda censimento 1985: 046037

VALUTAZIONE

☒ Valore testimoniale

☐ Valore architettonico

NOTE

DOCUMENTAZIONE FOTOGRAFICA

Foto censimento 1985/1987



Foto censimento 2017/2020



Comune di Modena

CENSIMENTO PATRIMONIO EDILIZIO IN ZONA EXTRAURBANA

SCHEDA ANALITICA EDIFICIO

Codice nucleo: 46_42dr

Categoria nucleo: vocati alla trasformazione

Codice edificio: 2970

LOCALIZZAZIONE

Indirizzo: STRADA SANT'ANNA

Numero civico: 461

Riferimenti catastali: Foglio: 46

Mappale: 42

FUNZIONE

Funzione principale: residenza

Funzione secondaria: ---

Stato di utilizzazione: in uso

☐ Edificio produttivo agricolo dismesso

CARATTERISTICHE DELL'EDIFICIO

Numero di piani: 2

Numero di alloggi: 3

Superficie abitazione (mq): 197

Superficie altre funzioni (mq): 0

Epoca di costruzione: fino al 1800

Tipologia edilizia storica: **casa padronale**

Coerenza con l'impianto storico originario ☒

Integrità tipologica: originaria

Tipo di alterazione:

Stato di conservazione: buono

Vincolo Monumentale D.Lgs. 42/2004: non presente

Categoria di intervento da PSC/RUE 2016: Riqualificazione e ricomposizione tipologica

Codice Scheda censimento 1985: 046042

VALUTAZIONE

☒ Valore testimoniale

☐ Valore architettonico

NOTE

DOCUMENTAZIONE FOTOGRAFICA

Foto censimento 1985/1987



Foto censimento 2017/2020



Comune di Modena

CENSIMENTO PATRIMONIO EDILIZIO IN ZONA EXTRAURBANA

SCHEDA ANALITICA EDIFICIO

Codice nucleo: 46_42dr

Categoria nucleo: vocati alla trasformazione

Codice edificio: 2990

LOCALIZZAZIONE

Indirizzo: STRADA SANT'ANNA

Numero civico: 0

Riferimenti catastali: Foglio: 46

Mappale: 38

FUNZIONE

Funzione principale: deposito

Funzione secondaria: ---

Stato di utilizzazione: in uso

☐ Edificio produttivo agricolo dismesso

CARATTERISTICHE DELL'EDIFICIO

Numero di piani: 2

Numero di alloggi: 0

Superficie abitazione (mq): 0

Superficie altre funzioni (mq): 54

Epoca di costruzione: dal 1801 al 1900

Tipologia edilizia storica: **stalla e fienile**

Coerenza con l'impianto storico originario ☒

Integrità tipologica: originaria

Tipo di alterazione:

Stato di conservazione: medio

Vincolo Monumentale D.Lgs. 42/2004: non presente

Categoria di intervento da PSC/RUE 2016: Riqualificazione e ricomposizione tipologica

Codice Scheda censimento 1985: 046038

VALUTAZIONE

☒ Valore testimoniale

☐ Valore architettonico

NOTE

DOCUMENTAZIONE FOTOGRAFICA

Foto censimento 1985/1987



Foto censimento 2017/2020



CENSIMENTO PATRIMONIO EDILIZIO IN ZONA EXTRAURBANA 2020

Codice nucleo: 46_50dr

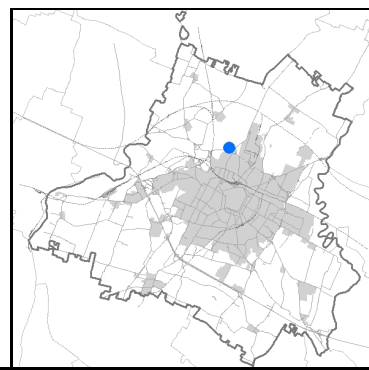


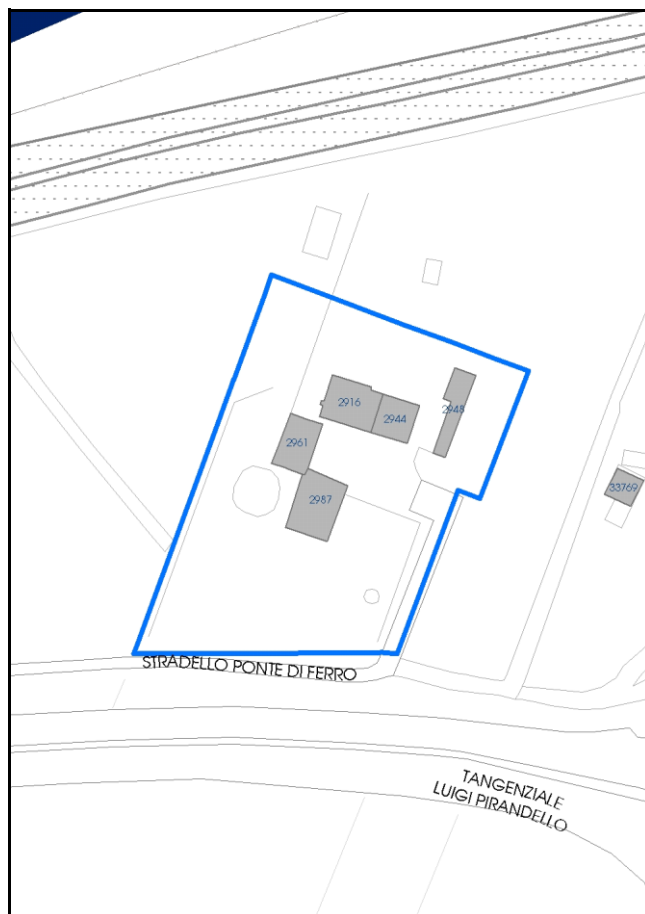
Foto aerea 2019 - C.G.R. s.p.a. Parma scala 1:5000



Foto aerea 2019 scala 1:2000



Estratto di mappa 2019 scala 1:2000



Comune di Modena

Codice nucleo: 46_50dr

Categoria: vocati alla trasformazione

residenza

nucleo recuperato

LOCALIZZAZIONE

Indirizzo: STRADELLO PONTE DI FERRO

Numero civico: 70

Riferimenti catastali: Foglio: 46

Mappale: 50

FUNZIONI

- | | | | |
|---|---|---|---|
| <input checked="" type="checkbox"/> Residenza | <input type="checkbox"/> Deposito | <input type="checkbox"/> Allevamento | <input type="checkbox"/> Centro Aziendale |
| <input type="checkbox"/> Serra/vivaio | <input type="checkbox"/> Agriturismo | <input type="checkbox"/> Maneggio | <input type="checkbox"/> Impianto di trasformazione |
| <input type="checkbox"/> Altre attività econom. | <input type="checkbox"/> Fattoria didattica | <input type="checkbox"/> Imp. tecnologico | <input type="checkbox"/> Attività agricola residua |

Note:

Beni culturali all'esterno dei centri storici (A)

DESCRIZIONE DELL'IMPIANTO INSEDIATIVO

Impianto storico

Numero edifici: 5

Numero edifici oggetto di indagine: 5

- ☐ Vincolo Monumentale D.Lgs. 42/2004
- ☒ Vincolo Giardino di notevole interesse **ALB073**
- ☐ Presenza di edifici estranei all'impianto -

Assetto morfologico: corte aperta

Elementi componenti presenti:

- | | | | |
|--|---|--|--|
| <input checked="" type="checkbox"/> recinzione | <input type="checkbox"/> manufatto funzionale | <input type="checkbox"/> albero singolo | <input checked="" type="checkbox"/> alberatura a macchia |
| <input checked="" type="checkbox"/> pavimentazione | <input checked="" type="checkbox"/> siepe | <input type="checkbox"/> alberatura a filare | <input type="checkbox"/> altro |

Note elementi:

RELAZIONI CON IL CONTESTO TERRITORIALE

Tipo di accesso: ☐ accesso indiretto ☒ accesso diretto da viabilità ☒ accesso tramite stradello

Contesto paesaggistico:

- | | |
|---|--|
| <input type="checkbox"/> appartenenza ad agglomerato rurale | <input type="checkbox"/> prossimità a territorio urbanizzato |
| <input checked="" type="checkbox"/> insediamento isolato | <input checked="" type="checkbox"/> prossimità ad infrastrutture |
| <input type="checkbox"/> prossimità ad area produttiva | <input type="checkbox"/> prossimità a corso d'acqua |

Criticità ambientali: fonti esterne


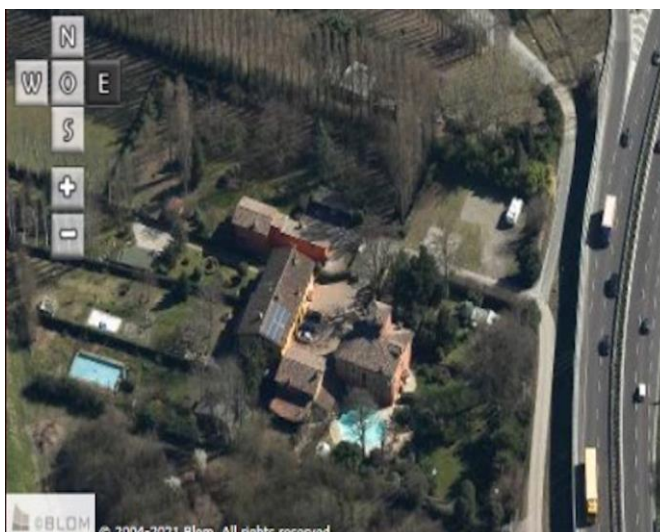
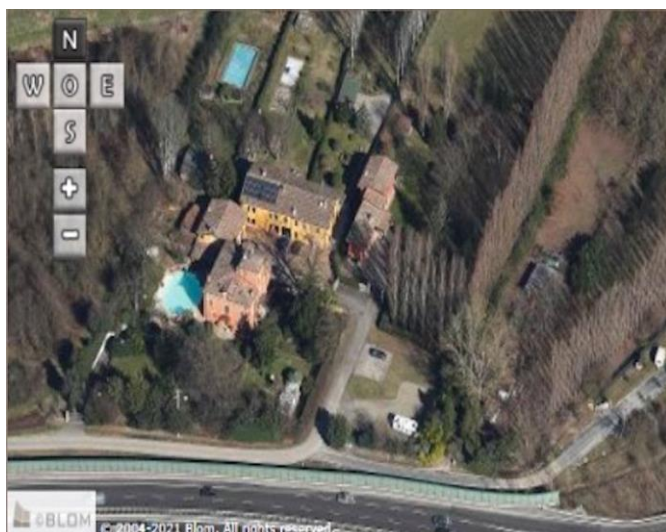
vicinanza tangenziale

NOTE

Il giardino di notevole interesse occupa solo una parte del nucleo.

DOCUMENTAZIONE FOTOGRAFICA

Foto anno 2019



Comune di Modena

CENSIMENTO PATRIMONIO EDILIZIO IN ZONA EXTRAURBANA

SCHEDA ANALITICA EDIFICIO

Codice nucleo: 46_50dr

Categoria nucleo: vocati alla trasformazione

Codice edificio: 2916

Casino Vandelli e pertinenze

LOCALIZZAZIONE

Indirizzo: STRADELLO PONTE DI FERRO

Numero civico: 70

Riferimenti catastali: Foglio: 46

Mappale: 270

FUNZIONE

Funzione principale: residenza

Funzione secondaria: ---

Stato di utilizzazione: in uso

☐ Edificio produttivo agricolo dismesso

CARATTERISTICHE DELL'EDIFICIO

Numero di piani: 2

Numero di alloggi: 1

Superficie abitazione (mq): 107

Superficie altre funzioni (mq): 0

Epoca di costruzione: dal 1801 al 1900

Tipologia edilizia storica: **casa colonica**

Coerenza con l'impianto storico originario ☒

Integrità tipologica: originaria

Tipo di alterazione:

Stato di conservazione: buono

Vincolo Monumentale D.Lgs. 42/2004: non presente

Categoria di intervento da PSC/RUE 2016: Riqualificazione e ricomposizione tipologica

Codice Scheda censimento 1985: 046270

VALUTAZIONE

☒ Valore testimoniale

☐ Valore architettonico

NOTE

DOCUMENTAZIONE FOTOGRAFICA

Foto censimento 1985/1987



Foto censimento 2017/2020



Comune di Modena

CENSIMENTO PATRIMONIO EDILIZIO IN ZONA EXTRAURBANA

SCHEDA ANALITICA EDIFICIO

Codice nucleo: 46_50dr

Categoria nucleo: vocati alla trasformazione

Codice edificio: 2944

Casino Vandelli e pertinenze

LOCALIZZAZIONE

Indirizzo: STRADELLO PONTE DI FERRO

Numero civico: 70

Riferimenti catastali: Foglio: 46

Mappale: 48

FUNZIONE

Funzione principale: residenza

Funzione secondaria: ---

Stato di utilizzazione: in uso

☐ Edificio produttivo agricolo dismesso

CARATTERISTICHE DELL'EDIFICIO

Numero di piani: 2

Numero di alloggi: 1

Superficie abitazione (mq): 163

Superficie altre funzioni (mq): 0

Epoca di costruzione: dal 1801 al 1900

Tipologia edilizia storica: **edificio a porta morta**

Coerenza con l'impianto storico originario ☒

Integrità tipologica: originaria

Tipo di alterazione:

Stato di conservazione: buono

Vincolo Monumentale D.Lgs. 42/2004: non presente

Categoria di intervento da PSC/RUE 2016: Riqualificazione e ricomposizione tipologica

Codice Scheda censimento 1985: 046048

VALUTAZIONE

☒ Valore testimoniale

☐ Valore architettonico

NOTE

DOCUMENTAZIONE FOTOGRAFICA

Foto censimento 1985/1987



Foto censimento 2017/2020



Comune di Modena

CENSIMENTO PATRIMONIO EDILIZIO IN ZONA EXTRAURBANA

SCHEDA ANALITICA EDIFICIO

Codice nucleo: 46_50dr

Categoria nucleo: vocati alla trasformazione

Codice edificio: 2948

Casino Vandelli e pertinenze

LOCALIZZAZIONE

Indirizzo: STRADELLO PONTE DI FERRO

Numero civico: 0

Riferimenti catastali: Foglio: 46

Mappale: 49

FUNZIONE

Funzione principale: residenza

Funzione secondaria: ---

Stato di utilizzazione: in uso

☐ Edificio produttivo agricolo dismesso

CARATTERISTICHE DELL'EDIFICIO

Numero di piani: 2

Numero di alloggi: 1

Superficie abitazione (mq): 105

Superficie altre funzioni (mq): 0

Epoca di costruzione: dal 1801 al 1900

Tipologia edilizia storica: **bassocomodo**

Coerenza con l'impianto storico originario ☒

Integrità tipologica: originaria

Tipo di alterazione:

Stato di conservazione: buono

Vincolo Monumentale D.Lgs. 42/2004: non presente

Categoria di intervento da PSC/RUE 2016: Riqualificazione e ricomposizione tipologica

Codice Scheda censimento 1985: 046049

VALUTAZIONE

☒ Valore testimoniale

☐ Valore architettonico

NOTE

DOCUMENTAZIONE FOTOGRAFICA

Foto censimento 1985/1987



Foto censimento 2017/2020



Comune di Modena

CENSIMENTO PATRIMONIO EDILIZIO IN ZONA EXTRAURBANA

SCHEDA ANALITICA EDIFICIO

Codice nucleo: 46_50dr

Categoria nucleo: vocati alla trasformazione

Codice edificio: 2961

Casino Vandelli e pertinenze

LOCALIZZAZIONE

Indirizzo: STRADELLO PONTE DI FERRO

Numero civico: 70

Riferimenti catastali: Foglio: 46

Mappale: 265

FUNZIONE

Funzione principale: residenza

Funzione secondaria: ---

Stato di utilizzazione: in uso

☐ Edificio produttivo agricolo dismesso

CARATTERISTICHE DELL'EDIFICIO

Numero di piani: 2

Numero di alloggi: 1

Superficie abitazione (mq): 130

Superficie altre funzioni (mq): 0

Epoca di costruzione: dal 1801 al 1900

Tipologia edilizia storica: **casa colonica**

Coerenza con l'impianto storico originario ☒

Integrità tipologica: originaria

Tipo di alterazione:

Stato di conservazione: buono

Vincolo Monumentale D.Lgs. 42/2004: non presente

Categoria di intervento da PSC/RUE 2016: Restauro e risanamento conservativo

Codice Scheda censimento 1985: 046265

VALUTAZIONE

☒ Valore testimoniale

☐ Valore architettonico

NOTE

DOCUMENTAZIONE FOTOGRAFICA

Foto censimento 1985/1987



Foto censimento 2017/2020



Comune di Modena

CENSIMENTO PATRIMONIO EDILIZIO IN ZONA EXTRAURBANA

SCHEDA ANALITICA EDIFICIO

Codice nucleo: 46_50dr

Categoria nucleo: vocati alla trasformazione

Codice edificio: 2987

Casino Vandelli e pertinenze

LOCALIZZAZIONE

Indirizzo: STRADELLO PONTE DI FERRO

Numero civico: 70

Riferimenti catastali: Foglio: 46

Mappale: 50

FUNZIONE

Funzione principale: residenza

Funzione secondaria: ---

Stato di utilizzazione: in uso

☐ Edificio produttivo agricolo dismesso

CARATTERISTICHE DELL'EDIFICIO

Numero di piani: 3

Numero di alloggi: 1

Superficie abitazione (mq): 192

Superficie altre funzioni (mq): 0

Epoca di costruzione: fino al 1800

Tipologia edilizia storica: **villa monumentale**

Coerenza con l'impianto storico originario ☒

Integrità tipologica: originaria

Tipo di alterazione:

Stato di conservazione: buono

Vincolo Monumentale D.Lgs. 42/2004: non presente

Categoria di intervento da PSC/RUE 2016: Restauro scientifico

Codice Scheda censimento 1985: 046050

VALUTAZIONE

☐ Valore testimoniale

☒ Valore architettonico

NOTE

DOCUMENTAZIONE FOTOGRAFICA

Foto censimento 1985/1987



Foto censimento 2017/2020



CENSIMENTO PATRIMONIO EDILIZIO IN ZONA EXTRAURBANA 2020

Codice nucleo: 46_395dr

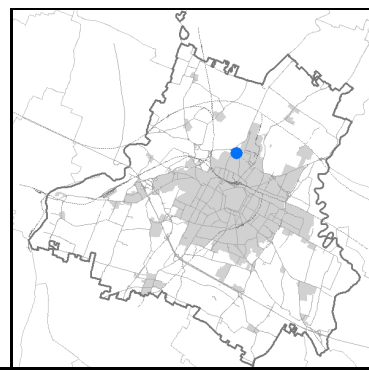


Foto aerea 2019 - C.G.R. s.p.a. Parma scala 1:5000


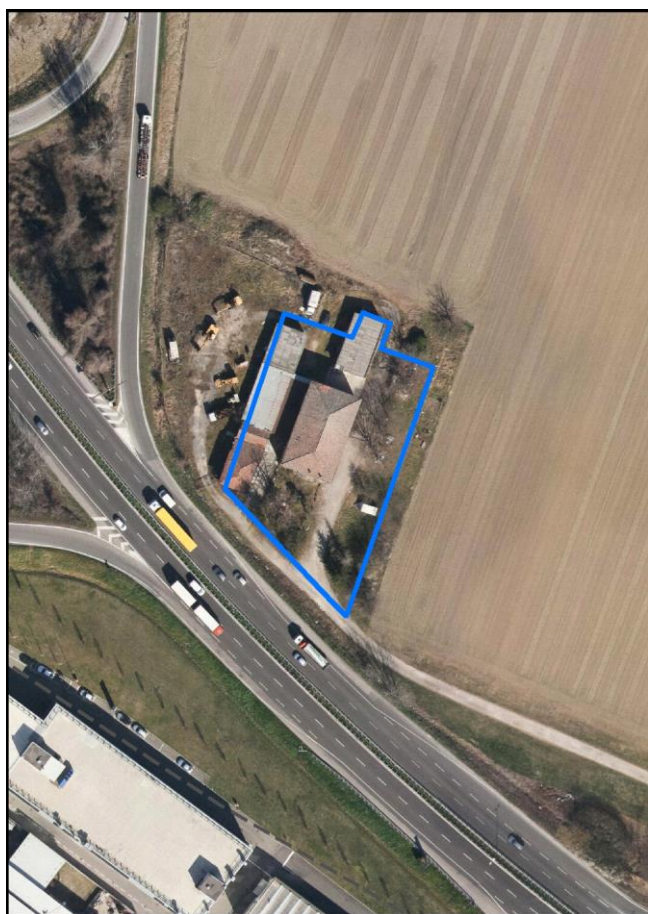
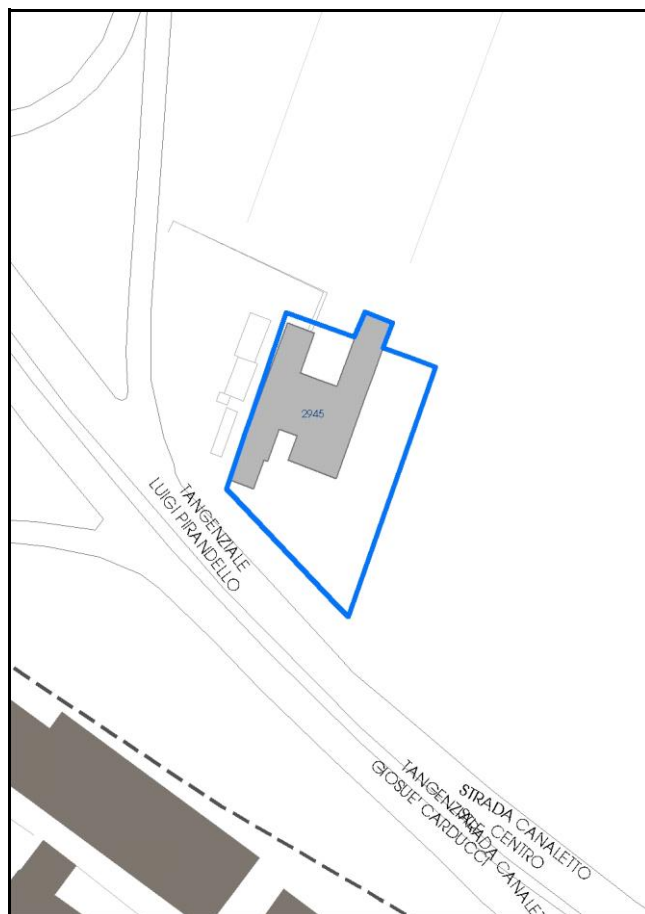


Foto aerea 2019 scala 1:2000



Estratto di mappa 2019 scala 1:2000



Categoria: vocati alla trasformazione

residenza

nucleo recuperato

LOCALIZZAZIONE

Indirizzo: STRADA NAZIONALE DEL CANALETTO CENTR Numero civico: 325

Riferimenti catastali: Foglio: 46 Mappale: 395

FUNZIONI

- | | | | |
|---|--|---|---|
| <input checked="" type="checkbox"/> Residenza | <input checked="" type="checkbox"/> Deposito | <input type="checkbox"/> Allevamento | <input type="checkbox"/> Centro Aziendale |
| <input type="checkbox"/> Serra/vivaio | <input type="checkbox"/> Agriturismo | <input type="checkbox"/> Maneggio | <input type="checkbox"/> Impianto di trasformazione |
| <input type="checkbox"/> Altre attività econom. | <input type="checkbox"/> Fattoria didattica | <input type="checkbox"/> Imp. tecnologico | <input type="checkbox"/> Attività agricola residua |

Note:

Edifici destinati prevalentemente a residenza (B)

DESCRIZIONE DELL'IMPIANTO INSEDIATIVO

Impianto storico

Numero edifici: 1

Numero edifici oggetto di indagine: 1

- ☐ Vincolo Monumentale D.Lgs. 42/2004
- ☐ Vincolo Giardino di notevole interesse
- ☐ Presenza di edifici estranei all'impianto -

Assetto morfologico: cortile

Elementi componenti presenti:

- | | | | |
|--|---|--|--|
| <input type="checkbox"/> recinzione | <input type="checkbox"/> manufatto funzionale | <input type="checkbox"/> albero singolo | <input checked="" type="checkbox"/> alberatura a macchia |
| <input checked="" type="checkbox"/> pavimentazione | <input type="checkbox"/> siepe | <input type="checkbox"/> alberatura a filare | <input type="checkbox"/> altro |

Note elementi:

RELAZIONI CON IL CONTESTO TERRITORIALETipo di accesso: ☒ accesso indiretto ☐ accesso diretto da viabilità ☒ accesso tramite stradello

Contesto paesaggistico:

- | | |
|---|--|
| <input type="checkbox"/> appartenenza ad agglomerato rurale | <input type="checkbox"/> prossimità a territorio urbanizzato |
| <input checked="" type="checkbox"/> insediamento isolato | <input checked="" type="checkbox"/> prossimità ad infrastrutture |
| <input checked="" type="checkbox"/> prossimità ad area produttiva | <input type="checkbox"/> prossimità a corso d'acqua |

Criticità ambientali: fonti esterne



vicinanza a tessuto produttivo e tangenziale

NOTE

La disciplina PSC/POC/RUE esclude in parte l'edificio cod. 2945, vincolato a riqualificaz. e ricomp. tipologica.

DOCUMENTAZIONE FOTOGRAFICA

Foto anno 2019



Comune di Modena

CENSIMENTO PATRIMONIO EDILIZIO IN ZONA EXTRAURBANA

SCHEDA ANALITICA EDIFICIO

Codice nucleo: 46_395dr Categoria nucleo: vocati alla trasformazione

Codice edificio: 2945

LOCALIZZAZIONE

Indirizzo: STRADA NAZIONALE DEL CANALETTO CE Numero civico: 325

Riferimenti catastali: Foglio: 46 Mappale: 395

FUNZIONE

Funzione principale: residenza

Funzione secondaria: ---

Stato di utilizzazione: in uso

☐ Edificio produttivo agricolo dismesso

CARATTERISTICHE DELL'EDIFICIO

Numero di piani: 3

Numero di alloggi: 2

Superficie abitazione (mq): 889

Superficie altre funzioni (mq): 0

Epoca di costruzione: dal 1801 al 1900

Tipologia edilizia storica: **edificio a porta morta**

Coerenza con l'impianto storico originario ☒

Integrità tipologica: originaria

Tipo di alterazione:

Stato di conservazione: medio

Vincolo Monumentale D.Lgs. 42/2004: non presente

Categoria di intervento da PSC/RUE 2016: Riqualificazione e ricomposizione tipologica

Codice Scheda censimento 1985: 046064

VALUTAZIONE

☒ Valore testimoniale

☐ Valore architettonico

NOTE

DOCUMENTAZIONE FOTOGRAFICA

Foto censimento 1985/1987



Foto censimento 2017/2020



CENSIMENTO PATRIMONIO EDILIZIO IN ZONA EXTRAURBANA 2020

Codice nucleo: 47_37dr

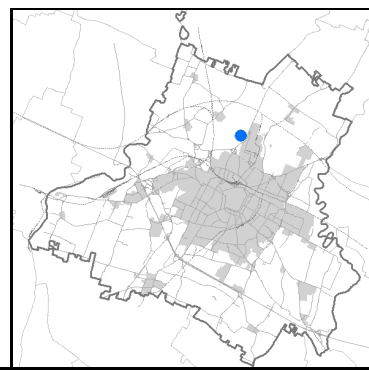


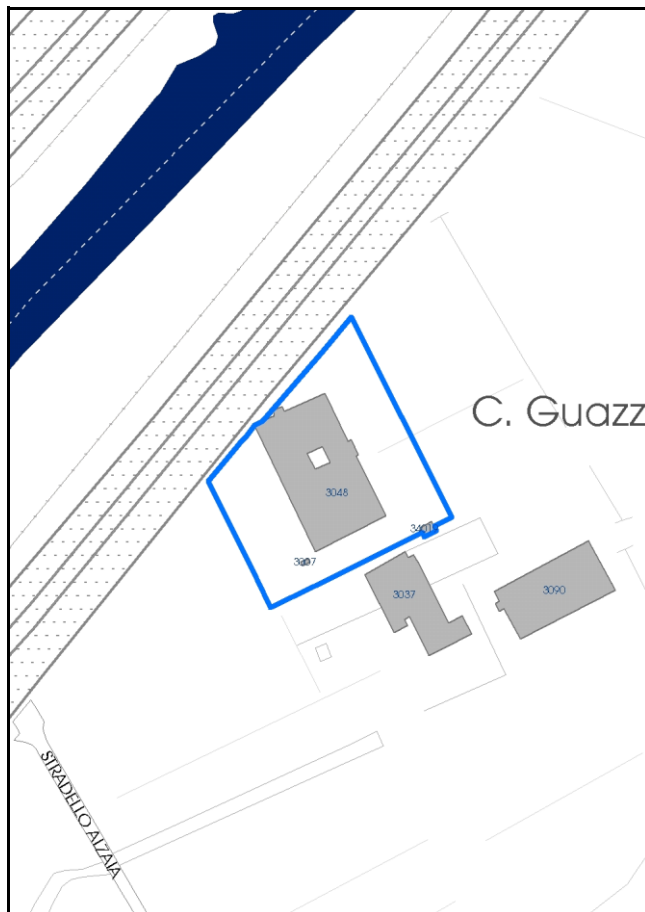
Foto aerea 2019 - C.G.R. s.p.a. Parma scala 1:5000



Foto aerea 2019 scala 1:2000



Estratto di mappa 2019 scala 1:2000



Comune di Modena

Codice nucleo: 47_37dr

Categoria: vocati alla trasformazione

residenza

nucleo recuperato

LOCALIZZAZIONE

Indirizzo: STRADELLO ALZAIA

Numero civico: 40

Riferimenti catastali: Foglio: 47

Mappale: 37

FUNZIONI

- | | | | |
|--|---|---|---|
| <input checked="" type="checkbox"/> Residenza | <input type="checkbox"/> Deposito | <input type="checkbox"/> Allevamento | <input type="checkbox"/> Centro Aziendale |
| <input checked="" type="checkbox"/> Serra/vivaio | <input type="checkbox"/> Agriturismo | <input type="checkbox"/> Maneggio | <input type="checkbox"/> Impianto di trasformazione |
| <input type="checkbox"/> Altre attività econom. | <input type="checkbox"/> Fattoria didattica | <input type="checkbox"/> Imp. tecnologico | <input type="checkbox"/> Attività agricola residua |

Note:

Beni culturali all'esterno dei centri storici (A)

DESCRIZIONE DELL'IMPIANTO INSEDIATIVO

Impianto storico

Numero edifici: 1

Numero edifici oggetto di indagine: 1

- ☐ Vincolo Monumentale D.Lgs. 42/2004
- ☒ Vincolo Giardino di notevole interesse **ALB074**
- ☐ Presenza di edifici estranei all'impianto -

Assetto morfologico: corte chiusa

Elementi componenti presenti:

- | | | | |
|--|---|---|--|
| <input checked="" type="checkbox"/> recinzione | <input type="checkbox"/> manufatto funzionale | <input type="checkbox"/> albero singolo | <input checked="" type="checkbox"/> alberatura a macchia |
| <input checked="" type="checkbox"/> pavimentazione | <input checked="" type="checkbox"/> siepe | <input checked="" type="checkbox"/> alberatura a filare | <input type="checkbox"/> altro |

Note elementi:

RELAZIONI CON IL CONTESTO TERRITORIALE

Tipo di accesso: ☒ accesso indiretto ☐ accesso diretto da viabilità ☒ accesso tramite stradello

Contesto paesaggistico:

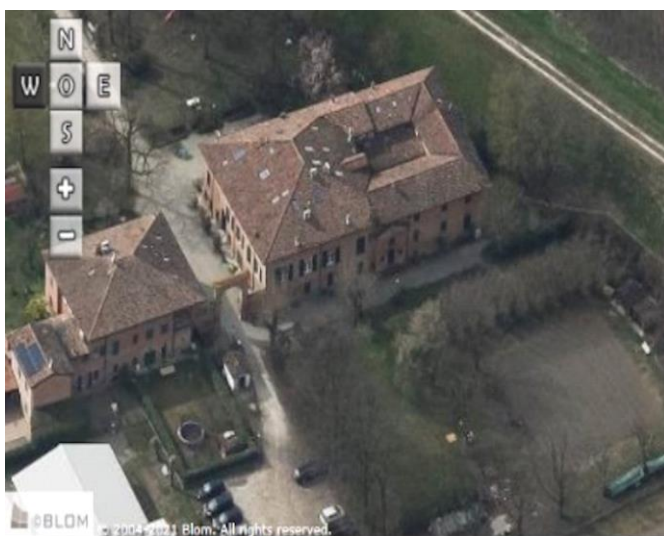
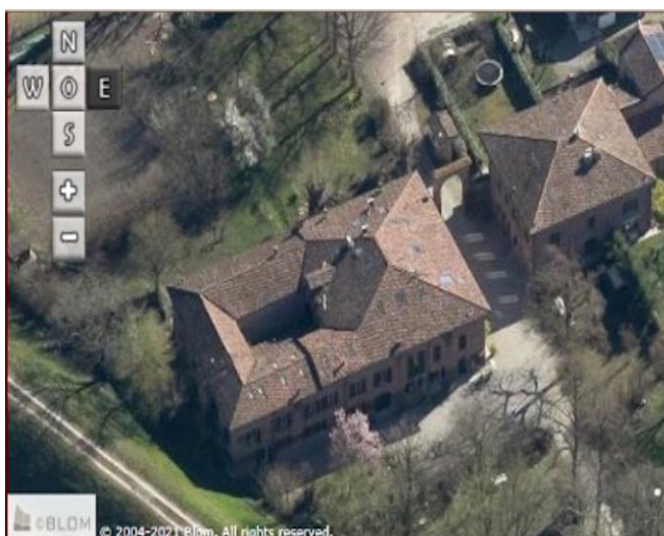

- | | |
|--|--|
| <input checked="" type="checkbox"/> appartenenza ad agglomerato rurale | <input type="checkbox"/> prossimità a territorio urbanizzato |
| <input type="checkbox"/> insediamento isolato | <input type="checkbox"/> prossimità ad infrastrutture |
| <input type="checkbox"/> prossimità ad area produttiva | <input checked="" type="checkbox"/> prossimità a corso d'acqua |

Criticità ambientali: assenti

NOTE

DOCUMENTAZIONE FOTOGRAFICA

Foto anno 2019



Comune di Modena

CENSIMENTO PATRIMONIO EDILIZIO IN ZONA EXTRAURBANA

SCHEDA ANALITICA EDIFICIO

Codice nucleo: 47_37dr

Categoria nucleo: vocati alla trasformazione

Codice edificio: 3048

Casino Guicciardi

LOCALIZZAZIONE

Indirizzo: STRADELLO ALZAIA

Numero civico: 40

Riferimenti catastali: Foglio: 47

Mappale: 37

FUNZIONE

Funzione principale: residenza

Funzione secondaria: serra

Stato di utilizzazione: in uso

☐ Edificio produttivo agricolo dismesso

CARATTERISTICHE DELL'EDIFICIO

Numero di piani: 2

Numero di alloggi: 7

Superficie abitazione (mq): 745

Superficie altre funzioni (mq): 0

Epoca di costruzione: fino al 1800

Tipologia edilizia storica: **villa monumentale**

Coerenza con l'impianto storico originario ☒

Integrità tipologica: originaria

Tipo di alterazione:

Stato di conservazione: buono

Vincolo Monumentale D.Lgs. 42/2004: non presente

Categoria di intervento da PSC/RUE 2016: Restauro scientifico

Codice Scheda censimento 1985: 047037

VALUTAZIONE

☐ Valore testimoniale

☒ Valore architettonico

NOTE

DOCUMENTAZIONE FOTOGRAFICA

Foto censimento 1985/1987



Foto censimento 2017/2020



CENSIMENTO PATRIMONIO EDILIZIO IN ZONA EXTRAURBANA 2020

Codice nucleo: 47_38dr

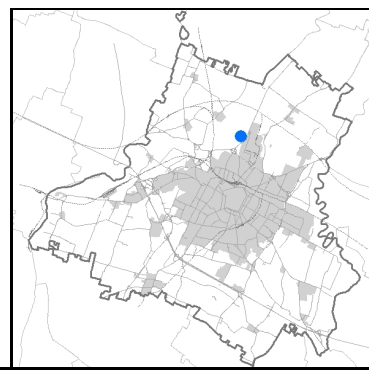


Foto aerea 2019 - C.G.R. s.p.a. Parma scala 1:5000


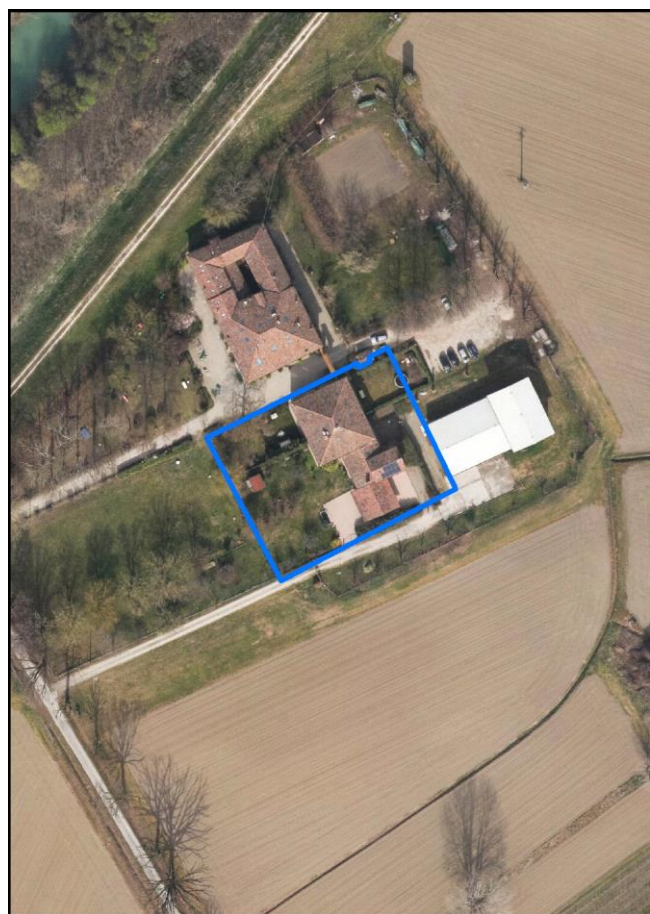
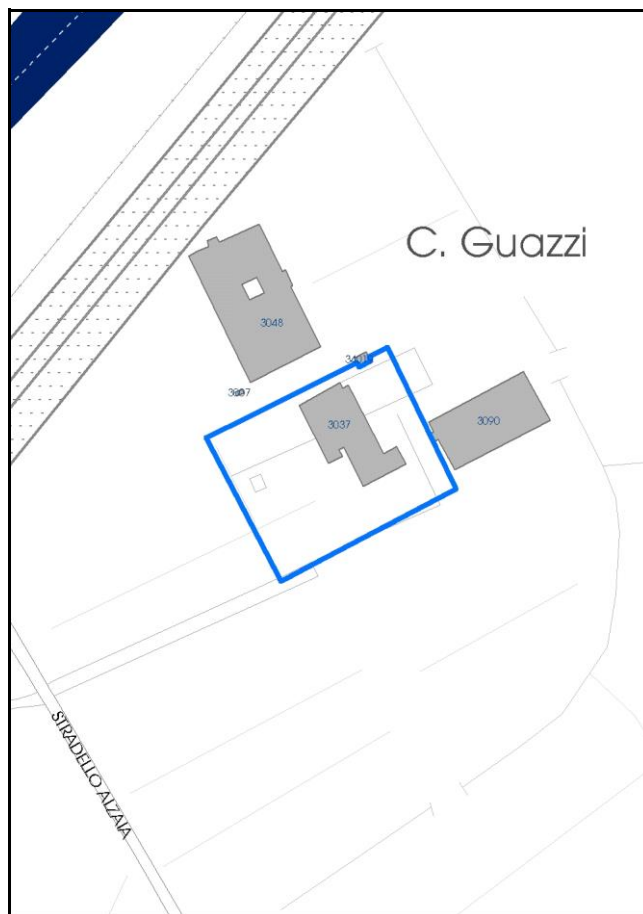


Foto aerea 2019 scala 1:2000



Estratto di mappa 2019 scala 1:2000



Comune di Modena

Codice nucleo: 47_38dr

Categoria: vocati alla trasformazione

residenza

nucleo recuperato

LOCALIZZAZIONE

Indirizzo: STRADELLO ALZAIA

Numero civico: 40

Riferimenti catastali: Foglio: 47

Mappale: 38

FUNZIONI

- | | | | |
|---|---|---|---|
| <input checked="" type="checkbox"/> Residenza | <input type="checkbox"/> Deposito | <input type="checkbox"/> Allevamento | <input type="checkbox"/> Centro Aziendale |
| <input type="checkbox"/> Serra/vivaio | <input type="checkbox"/> Agriturismo | <input type="checkbox"/> Maneggio | <input type="checkbox"/> Impianto di trasformazione |
| <input type="checkbox"/> Altre attività econom. | <input type="checkbox"/> Fattoria didattica | <input type="checkbox"/> Imp. tecnologico | <input type="checkbox"/> Attività agricola residua |

Note:

Edifici destinati prevalentemente a residenza (B)

DESCRIZIONE DELL'IMPIANTO INSEDIATIVO

Impianto storico

Numero edifici: 1

Numero edifici oggetto di indagine: 1

- ☐ Vincolo Monumentale D.Lgs. 42/2004
- ☐ Vincolo Giardino di notevole interesse
- ☐ Presenza di edifici estranei all'impianto -

Assetto morfologico: cortile

Elementi componenti presenti:

- | | | | |
|--|---|--|--|
| <input checked="" type="checkbox"/> recinzione | <input type="checkbox"/> manufatto funzionale | <input type="checkbox"/> albero singolo | <input checked="" type="checkbox"/> alberatura a macchia |
| <input checked="" type="checkbox"/> pavimentazione | <input checked="" type="checkbox"/> siepe | <input type="checkbox"/> alberatura a filare | <input type="checkbox"/> altro |

Note elementi:

RELAZIONI CON IL CONTESTO TERRITORIALE

Tipo di accesso: ☒ accesso indiretto ☐ accesso diretto da viabilità ☒ accesso tramite stradello

Contesto paesaggistico:



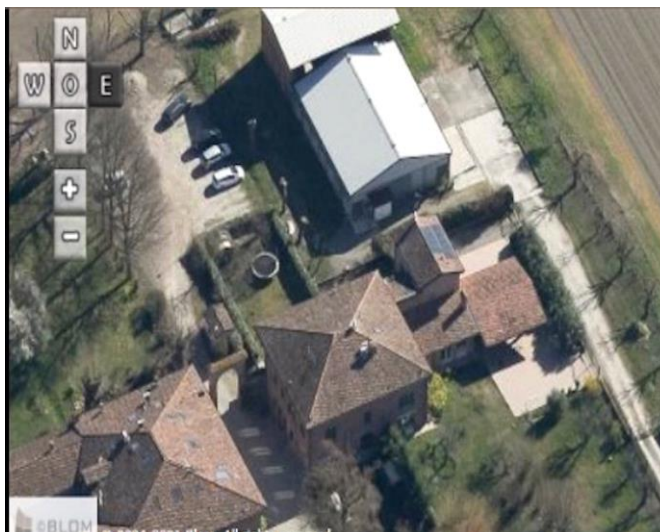

- | | |
|--|--|
| <input checked="" type="checkbox"/> appartenenza ad agglomerato rurale | <input type="checkbox"/> prossimità a territorio urbanizzato |
| <input type="checkbox"/> insediamento isolato | <input type="checkbox"/> prossimità ad infrastrutture |
| <input type="checkbox"/> prossimità ad area produttiva | <input checked="" type="checkbox"/> prossimità a corso d'acqua |

Criticità ambientali: assenti

NOTE

DOCUMENTAZIONE FOTOGRAFICA

Foto anno 2019



Comune di Modena

CENSIMENTO PATRIMONIO EDILIZIO IN ZONA EXTRAURBANA

SCHEDA ANALITICA EDIFICIO

Codice nucleo: 47_38dr

Categoria nucleo: vocati alla trasformazione

Codice edificio: 3037

LOCALIZZAZIONE

Indirizzo: STRADELLO ALZAIA

Numero civico: 40

Riferimenti catastali: Foglio: 47

Mappale: 38

FUNZIONE

Funzione principale: residenza

Funzione secondaria: ---

Stato di utilizzazione: in uso

☐ Edificio produttivo agricolo dismesso

CARATTERISTICHE DELL'EDIFICIO

Numero di piani: 2

Numero di alloggi: 3

Superficie abitazione (mq): 344

Superficie altre funzioni (mq): 0

Epoca di costruzione: dal 1801 al 1900

Tipologia edilizia storica: **edificio a blocco**

Coerenza con l'impianto storico originario ☒

Integrità tipologica: originaria

Tipo di alterazione:

Stato di conservazione: buono

Vincolo Monumentale D.Lgs. 42/2004: non presente

Categoria di intervento da PSC/RUE 2016: Riqualificazione e ricomposizione tipologica

Codice Scheda censimento 1985: 047038

VALUTAZIONE

☒ Valore testimoniale

☐ Valore architettonico

NOTE

DOCUMENTAZIONE FOTOGRAFICA

Foto censimento 1985/1987



Foto censimento 2017/2020



CENSIMENTO PATRIMONIO EDILIZIO IN ZONA EXTRAURBANA 2020

Codice nucleo: 47_56dr

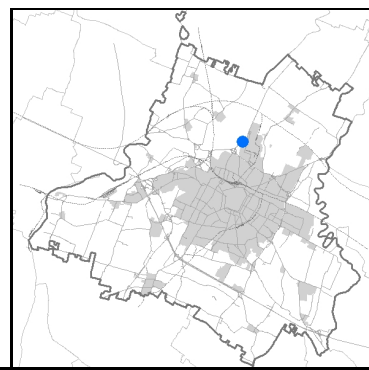


Foto aerea 2019 - C.G.R. s.p.a. Parma scala 1:5000


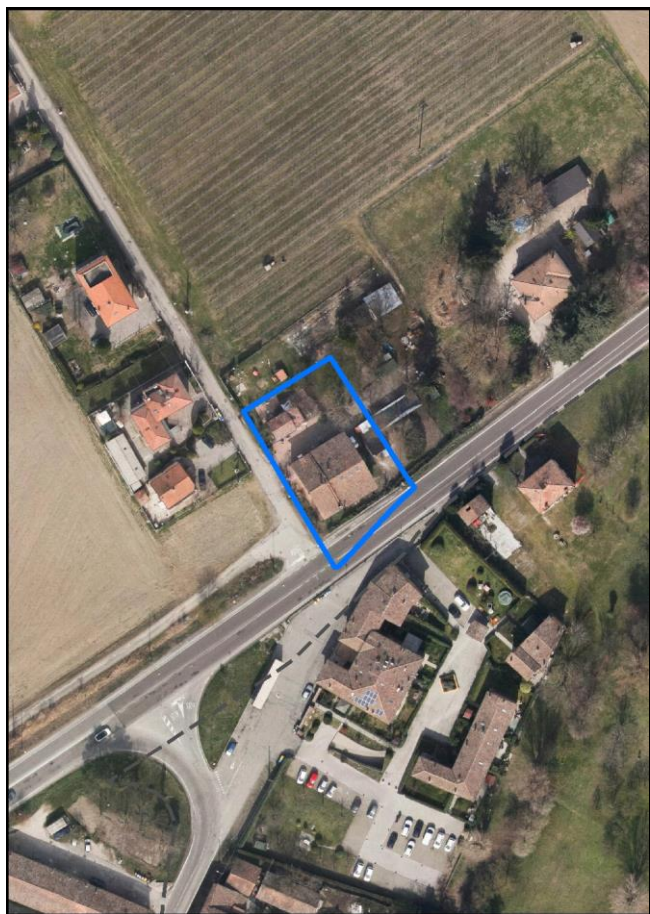
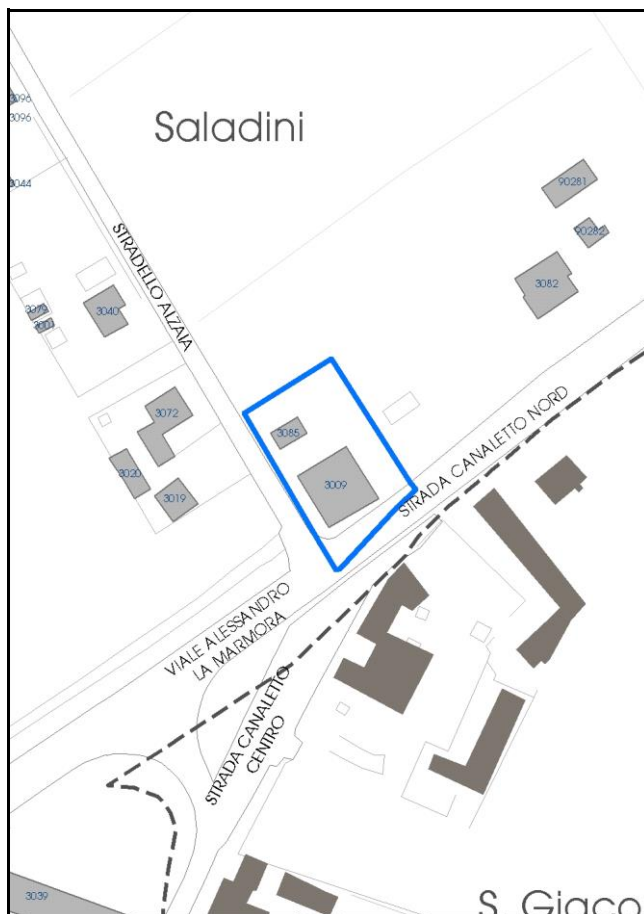


Foto aerea 2019 scala 1:2000



Estratto di mappa 2019 scala 1:2000



Comune di Modena

Codice nucleo: 47_56dr

Categoria: vocati alla trasformazione

residenza

nucleo recuperato

LOCALIZZAZIONE

Indirizzo: STRADELLO ALZAIA

Numero civico: 12

Riferimenti catastali: Foglio: 47

Mappale: 56

FUNZIONI

- | | | | |
|---|---|---|---|
| <input checked="" type="checkbox"/> Residenza | <input type="checkbox"/> Deposito | <input type="checkbox"/> Allevamento | <input type="checkbox"/> Centro Aziendale |
| <input type="checkbox"/> Serra/vivaio | <input type="checkbox"/> Agriturismo | <input type="checkbox"/> Maneggio | <input type="checkbox"/> Impianto di trasformazione |
| <input type="checkbox"/> Altre attività econom. | <input type="checkbox"/> Fattoria didattica | <input type="checkbox"/> Imp. tecnologico | <input type="checkbox"/> Attività agricola residua |

Note:

Edifici destinati prevalentemente a residenza (B)

DESCRIZIONE DELL'IMPIANTO INSEDIATIVO

Impianto storico

Numero edifici: 2

Numero edifici oggetto di indagine: 1

- ☐ Vincolo Monumentale D.Lgs. 42/2004
- ☐ Vincolo Giardino di notevole interesse
- ☐ Presenza di edifici estranei all'impianto -

Assetto morfologico: disposizione libera

Elementi componenti presenti:

- | | | | |
|--|--|--|--|
| <input checked="" type="checkbox"/> recinzione | <input checked="" type="checkbox"/> manufatto funzionale | <input type="checkbox"/> albero singolo | <input checked="" type="checkbox"/> alberatura a macchia |
| <input checked="" type="checkbox"/> pavimentazione | <input checked="" type="checkbox"/> siepe | <input type="checkbox"/> alberatura a filare | <input type="checkbox"/> altro |

Note elementi:

RELAZIONI CON IL CONTESTO TERRITORIALE

Tipo di accesso: ☐ accesso indiretto ☒ accesso diretto da viabilità ☐ accesso tramite stradello

Contesto paesaggistico:

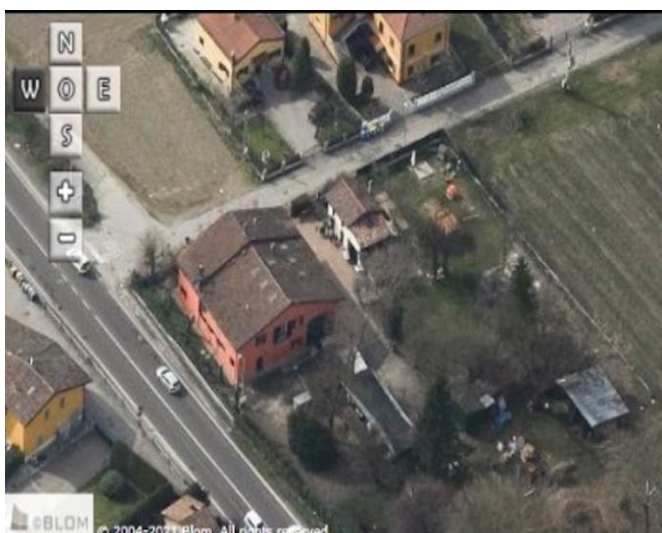

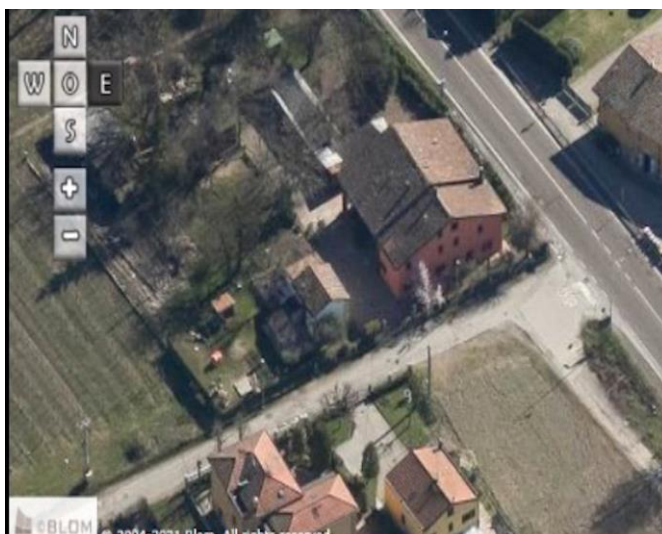

- | | |
|--|---|
| <input checked="" type="checkbox"/> appartenenza ad agglomerato rurale | <input checked="" type="checkbox"/> prossimità a territorio urbanizzato |
| <input type="checkbox"/> insediamento isolato | <input checked="" type="checkbox"/> prossimità ad infrastrutture |
| <input type="checkbox"/> prossimità ad area produttiva | <input type="checkbox"/> prossimità a corso d'acqua |

Criticità ambientali: assenti

NOTE

DOCUMENTAZIONE FOTOGRAFICA

Foto anno 2019



Comune di Modena

CENSIMENTO PATRIMONIO EDILIZIO IN ZONA EXTRAURBANA

SCHEDA ANALITICA EDIFICIO

Codice nucleo: 47_56dr

Categoria nucleo: vocati alla trasformazione

Codice edificio: 3009

LOCALIZZAZIONE

Indirizzo: STRADELLO ALZAIA

Numero civico: 12

Riferimenti catastali: Foglio: 47

Mappale: 56

FUNZIONE

Funzione principale: residenza

Funzione secondaria: deposito

Stato di utilizzazione: in uso

☐ Edificio produttivo agricolo dismesso

CARATTERISTICHE DELL'EDIFICIO

Numero di piani: 3

Numero di alloggi: 3

Superficie abitazione (mq): 242

Superficie altre funzioni (mq): 0

Epoca di costruzione: dal 1801 al 1900

Tipologia edilizia storica: **barchessa**

Coerenza con l'impianto storico originario ☒

Integrità tipologica: originaria

Tipo di alterazione:

Stato di conservazione: buono

Vincolo Monumentale D.Lgs. 42/2004: non presente

Categoria di intervento da PSC/RUE 2016: Riqualificazione e ricomposizione tipologica

Codice Scheda censimento 1985: 047056

VALUTAZIONE

☒ Valore testimoniale

☐ Valore architettonico

NOTE

DOCUMENTAZIONE FOTOGRAFICA

Foto censimento 1985/1987



Foto censimento 2017/2020



CENSIMENTO PATRIMONIO EDILIZIO IN ZONA EXTRAURBANA 2020

Codice nucleo: 47_81dr

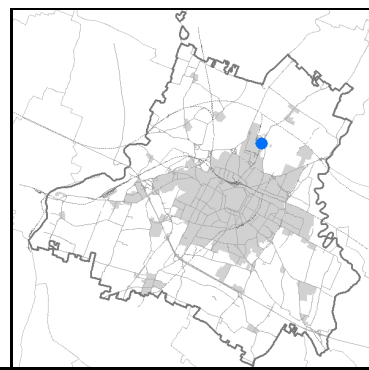
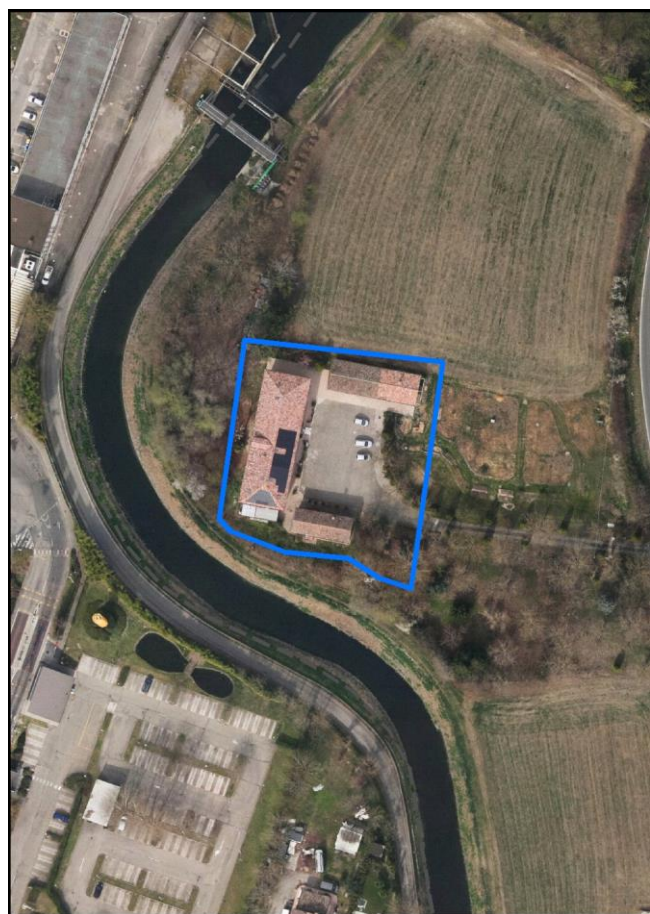


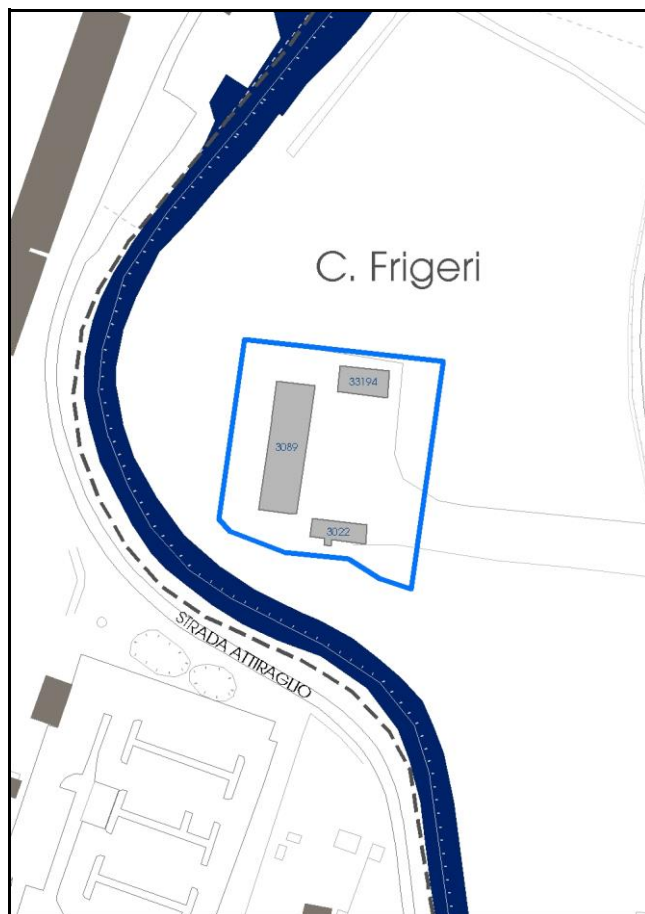
Foto aerea 2019 - C.G.R. s.p.a. Parma scala 1:5000



Foto aerea 2019 scala 1:2000



Estratto di mappa 2019 scala 1:2000



Comune di Modena

Codice nucleo: 47_81dr

Categoria: vocati alla trasformazione

residenza

nucleo recuperato

LOCALIZZAZIONE

Indirizzo: STRADA ALBARETO

Numero civico:

Riferimenti catastali: Foglio: 47

Mappale: 81

FUNZIONI

- | | | | |
|---|---|---|---|
| <input checked="" type="checkbox"/> Residenza | <input type="checkbox"/> Deposito | <input type="checkbox"/> Allevamento | <input type="checkbox"/> Centro Aziendale |
| <input type="checkbox"/> Serra/vivaio | <input type="checkbox"/> Agriturismo | <input type="checkbox"/> Maneggio | <input type="checkbox"/> Impianto di trasformazione |
| <input type="checkbox"/> Altre attività econom. | <input type="checkbox"/> Fattoria didattica | <input type="checkbox"/> Imp. tecnologico | <input type="checkbox"/> Attività agricola residua |

Note:

Edifici destinati prevalentemente a residenza (B)

DESCRIZIONE DELL'IMPIANTO INSEDIATIVO

Impianto storico

Numero edifici: 3

Numero edifici oggetto di indagine: 1

- ☐ Vincolo Monumentale D.Lgs. 42/2004
- ☐ Vincolo Giardino di notevole interesse
- ☐ Presenza di edifici estranei all'impianto -

Assetto morfologico: corte aperta

Elementi componenti presenti:

- | | | | |
|--|---|---|--|
| <input type="checkbox"/> recinzione | <input type="checkbox"/> manufatto funzionale | <input type="checkbox"/> albero singolo | <input checked="" type="checkbox"/> alberatura a macchia |
| <input checked="" type="checkbox"/> pavimentazione | <input type="checkbox"/> siepe | <input checked="" type="checkbox"/> alberatura a filare | <input type="checkbox"/> altro |

Note elementi:

RELAZIONI CON IL CONTESTO TERRITORIALE

Tipo di accesso: ☐ accesso indiretto ☐ accesso diretto da viabilità ☒ accesso tramite stradello

Contesto paesaggistico:

- | | |
|--|---|
| <input checked="" type="checkbox"/> appartenenza ad agglomerato rurale | <input checked="" type="checkbox"/> prossimità a territorio urbanizzato |
| <input type="checkbox"/> insediamento isolato | <input type="checkbox"/> prossimità ad infrastrutture |
| <input type="checkbox"/> prossimità ad area produttiva | <input checked="" type="checkbox"/> prossimità a corso d'acqua |

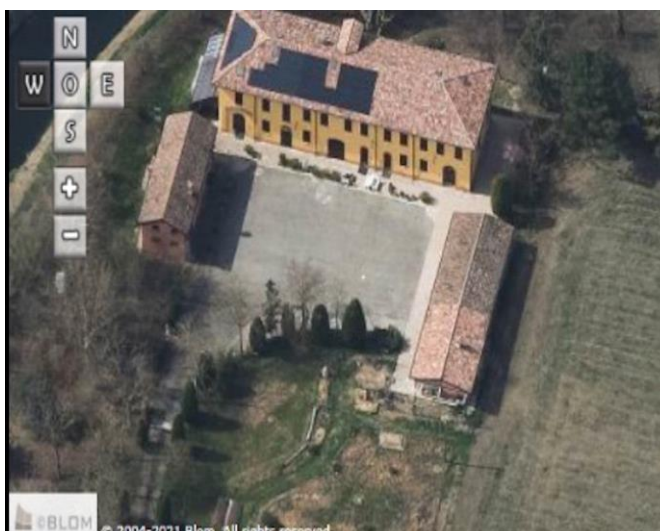

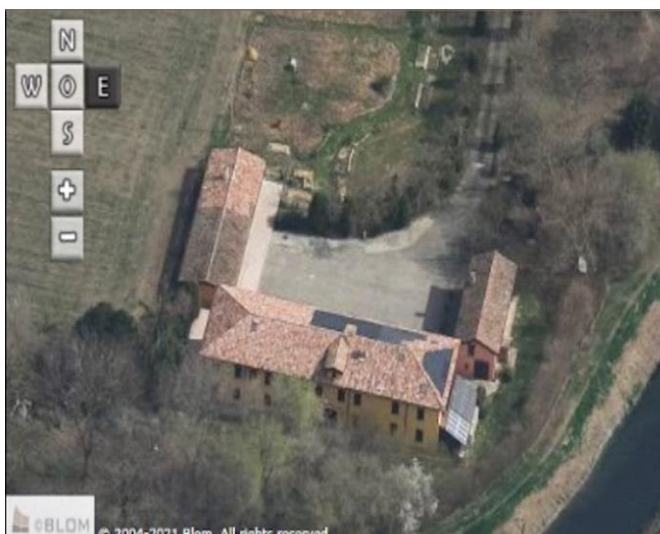
Criticità ambientali: fonti esterne

vicinanza tessuto produttivo

NOTE

DOCUMENTAZIONE FOTOGRAFICA

Foto anno 2019



Comune di Modena

CENSIMENTO PATRIMONIO EDILIZIO IN ZONA EXTRAURBANA

SCHEDA ANALITICA EDIFICIO

Codice nucleo: 47_81dr Categoria nucleo: vocati alla trasformazione

Codice edificio: 3089

LOCALIZZAZIONE

Indirizzo: STRADA ALBARETO

Numero civico: 0

Riferimenti catastali: Foglio: 47

Mappale: 81

FUNZIONE

Funzione principale: residenza

Funzione secondaria: ---

Stato di utilizzazione: in uso

☐ Edificio produttivo agricolo dismesso

CARATTERISTICHE DELL'EDIFICIO

Numero di piani: 2

Numero di alloggi: 3

Superficie abitazione (mq): 347

Superficie altre funzioni (mq): 0

Epoca di costruzione: dal 1801 al 1900

Tipologia edilizia storica: **edificio a porta morta**

Coerenza con l'impianto storico originario ☒

Integrità tipologica: originaria

Tipo di alterazione:

Stato di conservazione: buono

Vincolo Monumentale D.Lgs. 42/2004: non presente

Categoria di intervento da PSC/RUE 2016: Riqualificazione e ricomposizione tipologica

Codice Scheda censimento 1985: 047081

VALUTAZIONE

☒ Valore testimoniale

☐ Valore architettonico

NOTE

DOCUMENTAZIONE FOTOGRAFICA

Foto censimento 1985/1987



Foto censimento 2017/2020



CENSIMENTO PATRIMONIO EDILIZIO IN ZONA EXTRAURBANA 2020

Codice nucleo: 47_119dr

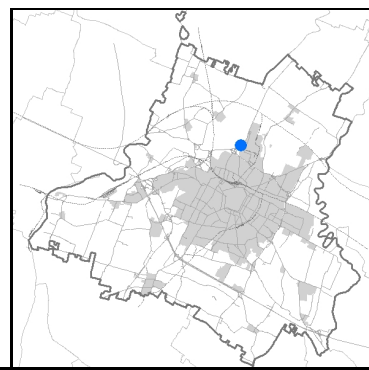
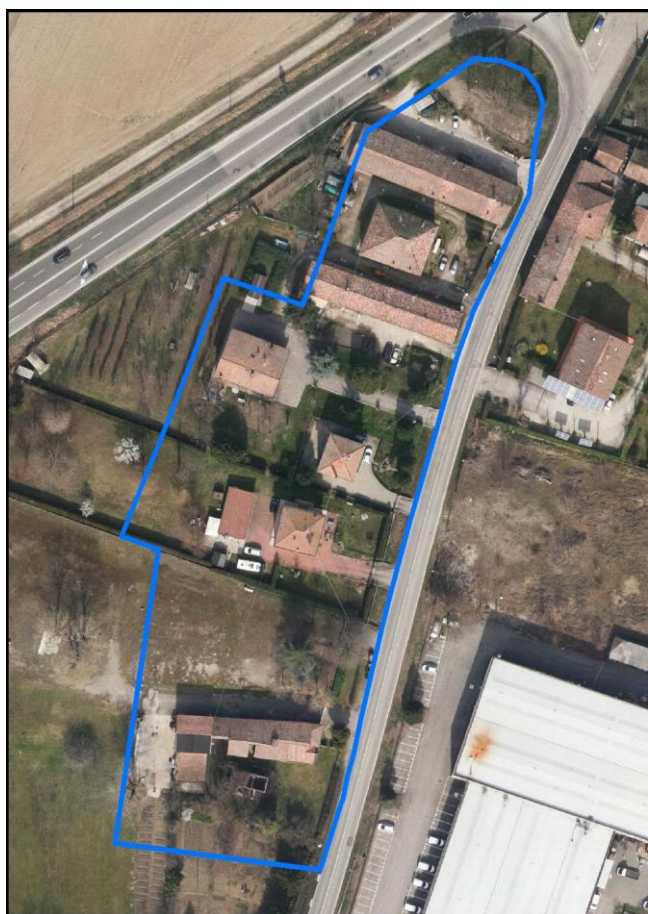


Foto aerea 2019 - C.G.R. s.p.a. Parma scala 1:5000



Foto aerea 2019 scala 1:2000



Estratto di mappa 2019 scala 1:2000



Categoria: vocati alla trasformazione

residenza

nucleo recuperato

LOCALIZZAZIONE

Indirizzo: STRADA NAZIONALE DEL CANALETTO CENTR Numero civico: 469

Riferimenti catastali: Foglio: 47 Mappale: 119

FUNZIONI

- | | | | |
|---|--|---|---|
| <input checked="" type="checkbox"/> Residenza | <input checked="" type="checkbox"/> Deposito | <input type="checkbox"/> Allevamento | <input type="checkbox"/> Centro Aziendale |
| <input type="checkbox"/> Serra/vivaio | <input type="checkbox"/> Agriturismo | <input type="checkbox"/> Maneggio | <input type="checkbox"/> Impianto di trasformazione |
| <input type="checkbox"/> Altre attività econom. | <input type="checkbox"/> Fattoria didattica | <input type="checkbox"/> Imp. tecnologico | <input type="checkbox"/> Attività agricola residua |

Note:

Edifici destinati prevalentemente a residenza (B)

DESCRIZIONE DELL'IMPIANTO INSEDIATIVO

Impianto storico

Numero edifici: 12

Numero edifici oggetto di indagine: 7

- ☐ Vincolo Monumentale D.Lgs. 42/2004
- ☐ Vincolo Giardino di notevole interesse
- ☐ Presenza di edifici estranei all'impianto -

Assetto morfologico: disposizione libera

Elementi componenti presenti:

- | | | | |
|--|---|---|---|
| <input checked="" type="checkbox"/> recinzione | <input type="checkbox"/> manufatto funzionale | <input checked="" type="checkbox"/> albero singolo | <input type="checkbox"/> alberatura a macchia |
| <input checked="" type="checkbox"/> pavimentazione | <input checked="" type="checkbox"/> siepe | <input checked="" type="checkbox"/> alberatura a filare | <input checked="" type="checkbox"/> altro |

Note elementi:

Presenza di persistenza storica (cod. P128): oratorio San Giacomo.

RELAZIONI CON IL CONTESTO TERRITORIALETipo di accesso: ☐ accesso indiretto ☒ accesso diretto da viabilità ☐ accesso tramite stradello

Contesto paesaggistico:


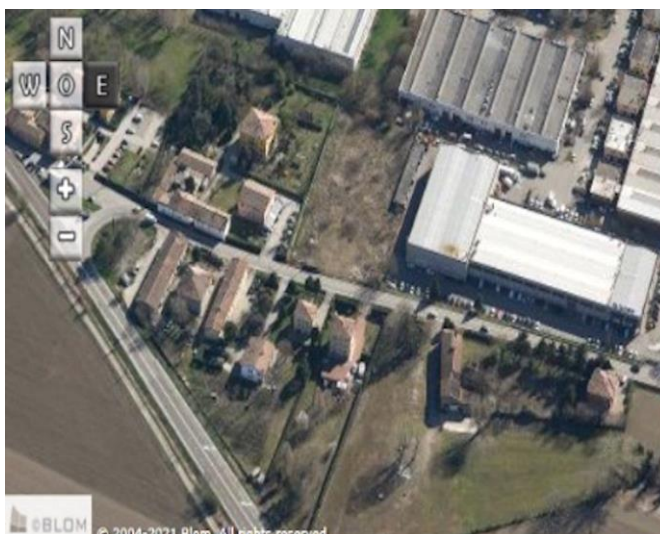

- | | |
|--|---|
| <input checked="" type="checkbox"/> appartenenza ad agglomerato rurale | <input checked="" type="checkbox"/> prossimità a territorio urbanizzato |
| <input type="checkbox"/> insediamento isolato | <input checked="" type="checkbox"/> prossimità ad infrastrutture |
| <input checked="" type="checkbox"/> prossimità ad area produttiva | <input type="checkbox"/> prossimità a corso d'acqua |

Criticità ambientali: assenti

NOTE

DOCUMENTAZIONE FOTOGRAFICA

Foto anno 2019



Comune di Modena

CENSIMENTO PATRIMONIO EDILIZIO IN ZONA EXTRAURBANA

SCHEDA ANALITICA EDIFICIO

Codice nucleo: 47_119dr Categoria nucleo: vocati alla trasformazione

Codice edificio: 2999

LOCALIZZAZIONE

Indirizzo: STRADA NAZIONALE DEL CANALETTO CE Numero civico: 439

Riferimenti catastali: Foglio: 47 Mappale: 135

FUNZIONE

Funzione principale: stalla

Funzione secondaria: ---

Stato di utilizzazione: non in uso

☒ Edificio produttivo agricolo dismesso

CARATTERISTICHE DELL'EDIFICIO

Numero di piani: 2

Numero di alloggi: 1

Superficie abitazione (mq): 0

Superficie altre funzioni (mq): 44

Epoca di costruzione: dal 1801 al 1900

Tipologia edilizia storica: **stalla e fienile**

Coerenza con l'impianto storico originario ☒

Integrità tipologica: originaria

Tipo di alterazione:

Stato di conservazione: rudere

Vincolo Monumentale D.Lgs. 42/2004: non presente

Categoria di intervento da PSC/RUE 2016: Riqualificazione e ricomposizione tipologica

Codice Scheda censimento 1985: 047135

VALUTAZIONE

☒ Valore testimoniale

☐ Valore architettonico

NOTE

DOCUMENTAZIONE FOTOGRAFICA

Foto censimento 1985/1987



Foto censimento 2017/2020



Comune di Modena

CENSIMENTO PATRIMONIO EDILIZIO IN ZONA EXTRAURBANA

SCHEDA ANALITICA EDIFICIO

Codice nucleo: 47_119dr Categoria nucleo: vocati alla trasformazione

Codice edificio: 3004

Oratorio San Giacomo in Borgo Santa Caterina

LOCALIZZAZIONE

Indirizzo: STRADA NAZIONALE DEL CANALETTO CE Numero civico: 439

Riferimenti catastali: Foglio: 47 Mappale: A

FUNZIONE

Funzione principale: cappella religiosa

Funzione secondaria: ---

Stato di utilizzazione: in uso

☐ Edificio produttivo agricolo dismesso

CARATTERISTICHE DELL'EDIFICIO

Numero di piani: 2

Numero di alloggi: 0

Superficie abitazione (mq): 0

Superficie altre funzioni (mq): 39

Epoca di costruzione: dal 1801 al 1900

Tipologia edilizia storica: **cappella religiosa / oratorio**

Coerenza con l'impianto storico originario ☒

Integrità tipologica: originaria

Tipo di alterazione:

Stato di conservazione: buono

Vincolo Monumentale D.Lgs. 42/2004: non presente

Categoria di intervento da PSC/RUE 2016: Restauro e risanamento conservativo

Codice Scheda censimento 1985: 047A

VALUTAZIONE

☒ Valore testimoniale

☐ Valore architettonico

NOTE

DOCUMENTAZIONE FOTOGRAFICA

Foto censimento 1985/1987



Foto censimento 2017/2020



Comune di Modena

CENSIMENTO PATRIMONIO EDILIZIO IN ZONA EXTRAURBANA

SCHEDA ANALITICA EDIFICIO

Codice nucleo: 47_119dr Categoria nucleo: vocati alla trasformazione

Codice edificio: 3018

LOCALIZZAZIONE

Indirizzo: STRADA NAZIONALE DEL CANALETTO CE Numero civico: 469

Riferimenti catastali: Foglio: 47 Mappale: 118

FUNZIONE

Funzione principale: residenza

Funzione secondaria: ---

Stato di utilizzazione: in uso

☐ Edificio produttivo agricolo dismesso

CARATTERISTICHE DELL'EDIFICIO

Numero di piani: 3

Numero di alloggi: 2

Superficie abitazione (mq): 209

Superficie altre funzioni (mq): 0

Epoca di costruzione: fino al 1800

Tipologia edilizia storica: **edificio a blocco**

Coerenza con l'impianto storico originario ☒

Integrità tipologica: originaria

Tipo di alterazione:

Stato di conservazione: buono

Vincolo Monumentale D.Lgs. 42/2004: non presente

Categoria di intervento da PSC/RUE 2016: Restauro e risanamento conservativo

Codice Scheda censimento 1985: 047118

VALUTAZIONE

☒ Valore testimoniale

☐ Valore architettonico

NOTE

DOCUMENTAZIONE FOTOGRAFICA

Foto censimento 1985/1987



Foto censimento 2017/2020



Comune di Modena

CENSIMENTO PATRIMONIO EDILIZIO IN ZONA EXTRAURBANA

SCHEDA ANALITICA EDIFICIO

Codice nucleo: 47_119dr Categoria nucleo: vocati alla trasformazione

Codice edificio: 3039

LOCALIZZAZIONE

Indirizzo: STRADA NAZIONALE DEL CANALETTO CE Numero civico: 477

Riferimenti catastali: Foglio: 47 Mappale: 117

FUNZIONE

Funzione principale: residenza

Funzione secondaria: deposito

Stato di utilizzazione: in uso

☐ Edificio produttivo agricolo dismesso

CARATTERISTICHE DELL'EDIFICIO

Numero di piani: 2

Numero di alloggi: 7

Superficie abitazione (mq): 412

Superficie altre funzioni (mq): 0

Epoca di costruzione: dal 1801 al 1900

Tipologia edilizia storica: **edificio a porta morta**

Coerenza con l'impianto storico originario ☒

Integrità tipologica: originaria

Tipo di alterazione:

Stato di conservazione: medio

Vincolo Monumentale D.Lgs. 42/2004: non presente

Categoria di intervento da PSC/RUE 2016: Restauro e risanamento conservativo

Codice Scheda censimento 1985: 047117

VALUTAZIONE

☒ Valore testimoniale

☐ Valore architettonico

NOTE

DOCUMENTAZIONE FOTOGRAFICA

Foto censimento 1985/1987



Foto censimento 2017/2020



Comune di Modena

CENSIMENTO PATRIMONIO EDILIZIO IN ZONA EXTRAURBANA

SCHEDA ANALITICA EDIFICIO

Codice nucleo: 47_119dr Categoria nucleo: vocati alla trasformazione

Codice edificio: 3053

LOCALIZZAZIONE

Indirizzo: STRADA NAZIONALE DEL CANALETTO CE Numero civico: 439

Riferimenti catastali: Foglio: 47 Mappale: 134

FUNZIONE

Funzione principale: residenza

Funzione secondaria: ---

Stato di utilizzazione: in uso

☐ Edificio produttivo agricolo dismesso

CARATTERISTICHE DELL'EDIFICIO

Numero di piani: 2

Numero di alloggi: 1

Superficie abitazione (mq): 38

Superficie altre funzioni (mq): 0

Epoca di costruzione: dal 1801 al 1900

Tipologia edilizia storica: **bassocomodo**

Coerenza con l'impianto storico originario ☒

Integrità tipologica: originaria

Tipo di alterazione:

Stato di conservazione: medio

Vincolo Monumentale D.Lgs. 42/2004: non presente

Categoria di intervento da PSC/RUE 2016: Riqualificazione e ricomposizione tipologica

Codice Scheda censimento 1985: 047134

VALUTAZIONE

☒ Valore testimoniale

☐ Valore architettonico

NOTE

DOCUMENTAZIONE FOTOGRAFICA

Foto censimento 1985/1987



Foto censimento 2017/2020



Comune di Modena

CENSIMENTO PATRIMONIO EDILIZIO IN ZONA EXTRAURBANA

SCHEDA ANALITICA EDIFICIO

Codice nucleo: 47_119dr Categoria nucleo: vocati alla trasformazione

Codice edificio: 3058

LOCALIZZAZIONE

Indirizzo: STRADA NAZIONALE DEL CANALETTO CE Numero civico: 441

Riferimenti catastali: Foglio: 47 Mappale: 131

FUNZIONE

Funzione principale: residenza

Funzione secondaria: deposito

Stato di utilizzazione: in uso

☐ Edificio produttivo agricolo dismesso

CARATTERISTICHE DELL'EDIFICIO

Numero di piani: 2

Numero di alloggi: 1

Superficie abitazione (mq): 320

Superficie altre funzioni (mq): 0

Epoca di costruzione: dal 1801 al 1900

Tipologia edilizia storica: **edificio a porta morta**

Coerenza con l'impianto storico originario ☒

Integrità tipologica: originaria

Tipo di alterazione:

Stato di conservazione: medio

Vincolo Monumentale D.Lgs. 42/2004: non presente

Categoria di intervento da PSC/RUE 2016: Riqualificazione e ricomposizione tipologica

Codice Scheda censimento 1985: 047131

VALUTAZIONE

☒ Valore testimoniale

☐ Valore architettonico

NOTE

DOCUMENTAZIONE FOTOGRAFICA

Foto censimento 1985/1987



Foto censimento 2017/2020



Comune di Modena

CENSIMENTO PATRIMONIO EDILIZIO IN ZONA EXTRAURBANA

SCHEDA ANALITICA EDIFICIO

Codice nucleo: 47_119dr Categoria nucleo: vocati alla trasformazione

Codice edificio: 3073

LOCALIZZAZIONE

Indirizzo: STRADA NAZIONALE DEL CANALETTO CE Numero civico: 461

Riferimenti catastali: Foglio: 47 Mappale: 119

FUNZIONE

Funzione principale: residenza

Funzione secondaria: deposito

Stato di utilizzazione: in uso

☐ Edificio produttivo agricolo dismesso

CARATTERISTICHE DELL'EDIFICIO

Numero di piani: 2

Numero di alloggi: 4

Superficie abitazione (mq): 340

Superficie altre funzioni (mq): 0

Epoca di costruzione: dal 1801 al 1900

Tipologia edilizia storica: **edificio a porta morta**

Coerenza con l'impianto storico originario ☒

Integrità tipologica: originaria

Tipo di alterazione:

Stato di conservazione: medio

Vincolo Monumentale D.Lgs. 42/2004: non presente

Categoria di intervento da PSC/RUE 2016: Restauro e risanamento conservativo

Codice Scheda censimento 1985: 047119

VALUTAZIONE

☒ Valore testimoniale

☐ Valore architettonico

NOTE

DOCUMENTAZIONE FOTOGRAFICA

Foto censimento 1985/1987



Foto censimento 2017/2020



CENSIMENTO PATRIMONIO EDILIZIO IN ZONA EXTRAURBANA 2020

Codice nucleo: 47_126dr

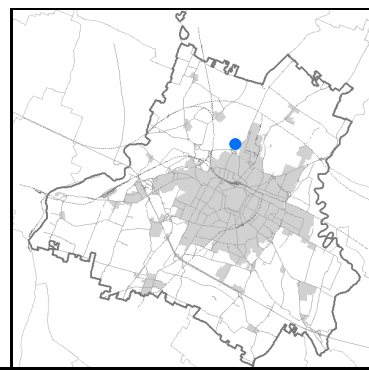



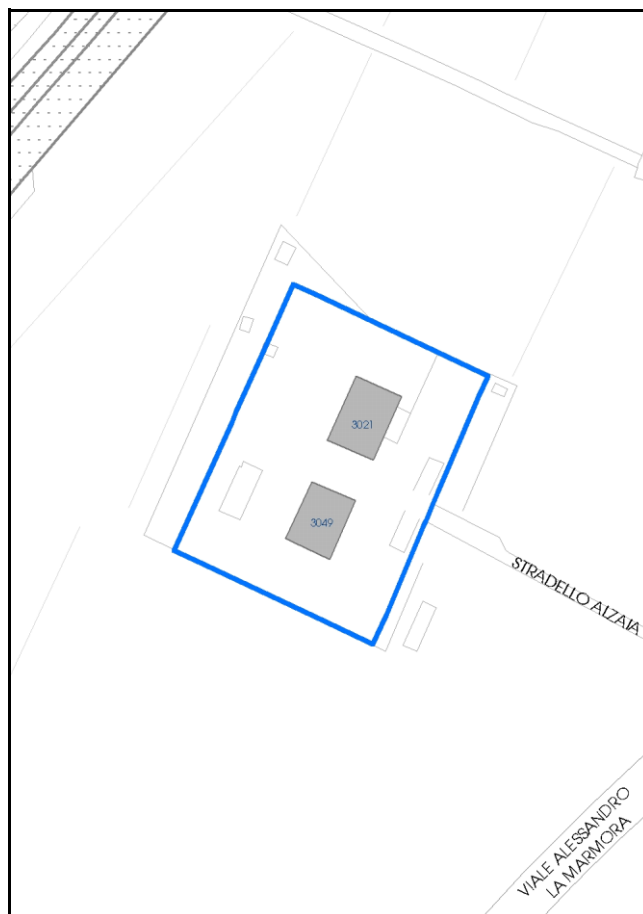
Foto aerea 2019 - C.G.R. s.p.a. Parma scala 1:5000



Foto aerea 2019 scala 1:2000



Estratto di mappa 2019 scala 1:2000



Comune di Modena

Codice nucleo: 47_126dr

Categoria: vocati alla trasformazione

residenza

nucleo recuperato

LOCALIZZAZIONE

Indirizzo: STRADELLO ALZAIA

Numero civico: 19

Riferimenti catastali: Foglio: 47

Mappale: 126

FUNZIONI

- | | | | |
|---|---|---|---|
| <input checked="" type="checkbox"/> Residenza | <input type="checkbox"/> Deposito | <input type="checkbox"/> Allevamento | <input type="checkbox"/> Centro Aziendale |
| <input type="checkbox"/> Serra/vivaio | <input type="checkbox"/> Agriturismo | <input type="checkbox"/> Maneggio | <input type="checkbox"/> Impianto di trasformazione |
| <input type="checkbox"/> Altre attività econom. | <input type="checkbox"/> Fattoria didattica | <input type="checkbox"/> Imp. tecnologico | <input type="checkbox"/> Attività agricola residua |

Note:

Edifici destinati prevalentemente a residenza (B)

DESCRIZIONE DELL'IMPIANTO INSEDIATIVO

Impianto storico

Numero edifici: 2

Numero edifici oggetto di indagine: 2

- ☐ Vincolo Monumentale D.Lgs. 42/2004
- ☐ Vincolo Giardino di notevole interesse
- ☐ Presenza di edifici estranei all'impianto -

Assetto morfologico: corte aperta

Elementi componenti presenti:

- | | | | |
|--|--|--|---|
| <input checked="" type="checkbox"/> recinzione | <input checked="" type="checkbox"/> manufatto funzionale | <input checked="" type="checkbox"/> albero singolo | <input type="checkbox"/> alberatura a macchia |
| <input checked="" type="checkbox"/> pavimentazione | <input checked="" type="checkbox"/> siepe | <input type="checkbox"/> alberatura a filare | <input type="checkbox"/> altro |

Note elementi:

RELAZIONI CON IL CONTESTO TERRITORIALE

Tipo di accesso: ☒ accesso indiretto ☐ accesso diretto da viabilità ☒ accesso tramite stradello

Contesto paesaggistico:

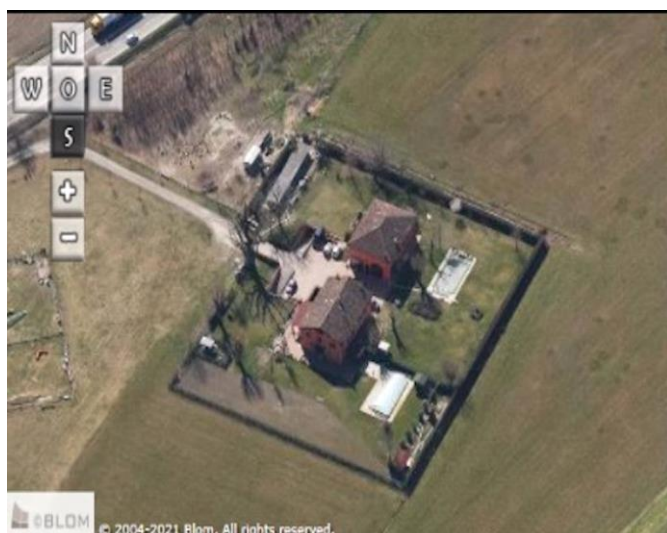
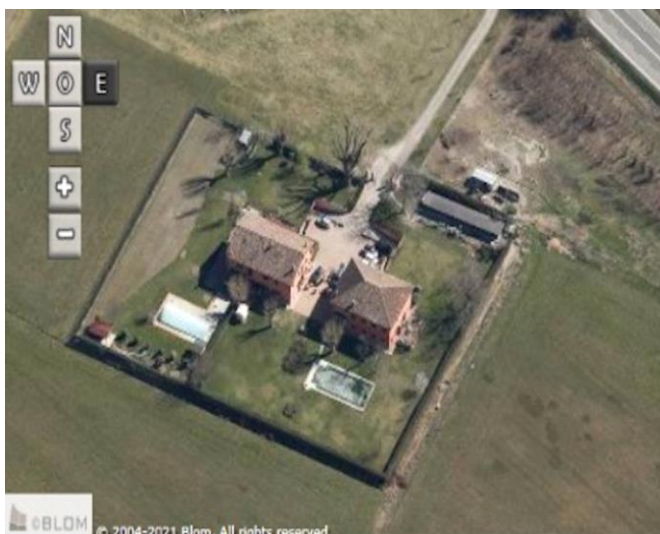
- | | |
|---|--|
| <input type="checkbox"/> appartenenza ad agglomerato rurale | <input type="checkbox"/> prossimità a territorio urbanizzato |
| <input checked="" type="checkbox"/> insediamento isolato | <input checked="" type="checkbox"/> prossimità ad infrastrutture |
| <input type="checkbox"/> prossimità ad area produttiva | <input checked="" type="checkbox"/> prossimità a corso d'acqua |

Criticità ambientali: assenti

NOTE

DOCUMENTAZIONE FOTOGRAFICA

Foto anno 2019



Comune di Modena

CENSIMENTO PATRIMONIO EDILIZIO IN ZONA EXTRAURBANA

SCHEDA ANALITICA EDIFICIO

Codice nucleo: 47_126dr Categoria nucleo: vocati alla trasformazione

Codice edificio: 3021

LOCALIZZAZIONE

Indirizzo: STRADELLO ALZAIA

Numero civico: 19

Riferimenti catastali: Foglio: 47

Mappale: 126

FUNZIONE

Funzione principale: residenza

Funzione secondaria: ---

Stato di utilizzazione: in uso

☐ Edificio produttivo agricolo dismesso

CARATTERISTICHE DELL'EDIFICIO

Numero di piani: 3

Numero di alloggi: 2

Superficie abitazione (mq): 245

Superficie altre funzioni (mq): 0

Epoca di costruzione: fino al 1800

Tipologia edilizia storica: **casa padronale**

Coerenza con l'impianto storico originario ☒

Integrità tipologica: originaria

Tipo di alterazione:

Stato di conservazione: buono

Vincolo Monumentale D.Lgs. 42/2004: non presente

Categoria di intervento da PSC/RUE 2016: Restauro e risanamento conservativo

Codice Scheda censimento 1985: 047126

VALUTAZIONE

☒ Valore testimoniale

☐ Valore architettonico

NOTE

DOCUMENTAZIONE FOTOGRAFICA

Foto censimento 1985/1987



Foto censimento 2017/2020



Comune di Modena

CENSIMENTO PATRIMONIO EDILIZIO IN ZONA EXTRAURBANA

SCHEDA ANALITICA EDIFICIO

Codice nucleo: 47_126dr Categoria nucleo: vocati alla trasformazione

Codice edificio: 3049

LOCALIZZAZIONE

Indirizzo: STRADELLO ALZAIA

Numero civico: 19

Riferimenti catastali: Foglio: 47

Mappale: 127

FUNZIONE

Funzione principale: deposito

Funzione secondaria: ---

Stato di utilizzazione: in uso

☐ Edificio produttivo agricolo dismesso

CARATTERISTICHE DELL'EDIFICIO

Numero di piani: 2

Numero di alloggi: 2

Superficie abitazione (mq): 214

Superficie altre funzioni (mq): 214

Epoca di costruzione: dal 1801 al 1900

Tipologia edilizia storica: **stalla e fienile**

Coerenza con l'impianto storico originario ☒

Integrità tipologica: alterata

Tipo di alterazione: alterazione dell'involucro

Stato di conservazione: buono

Vincolo Monumentale D.Lgs. 42/2004: non presente

Categoria di intervento da PSC/RUE 2016: Restauro e risanamento conservativo

Codice Scheda censimento 1985: 047127

VALUTAZIONE

☒ Valore testimoniale

☐ Valore architettonico

NOTE

DOCUMENTAZIONE FOTOGRAFICA

Foto censimento 1985/1987



Foto censimento 2017/2020



CENSIMENTO PATRIMONIO EDILIZIO IN ZONA EXTRAURBANA 2020

Codice nucleo: 48_97dr

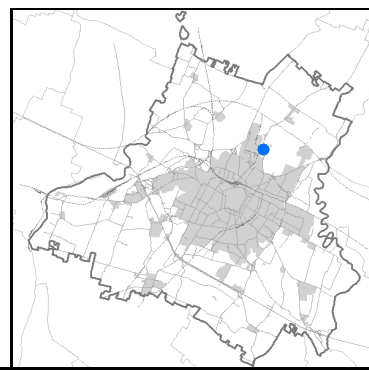


Foto aerea 2019 - C.G.R. s.p.a. Parma scala 1:5000

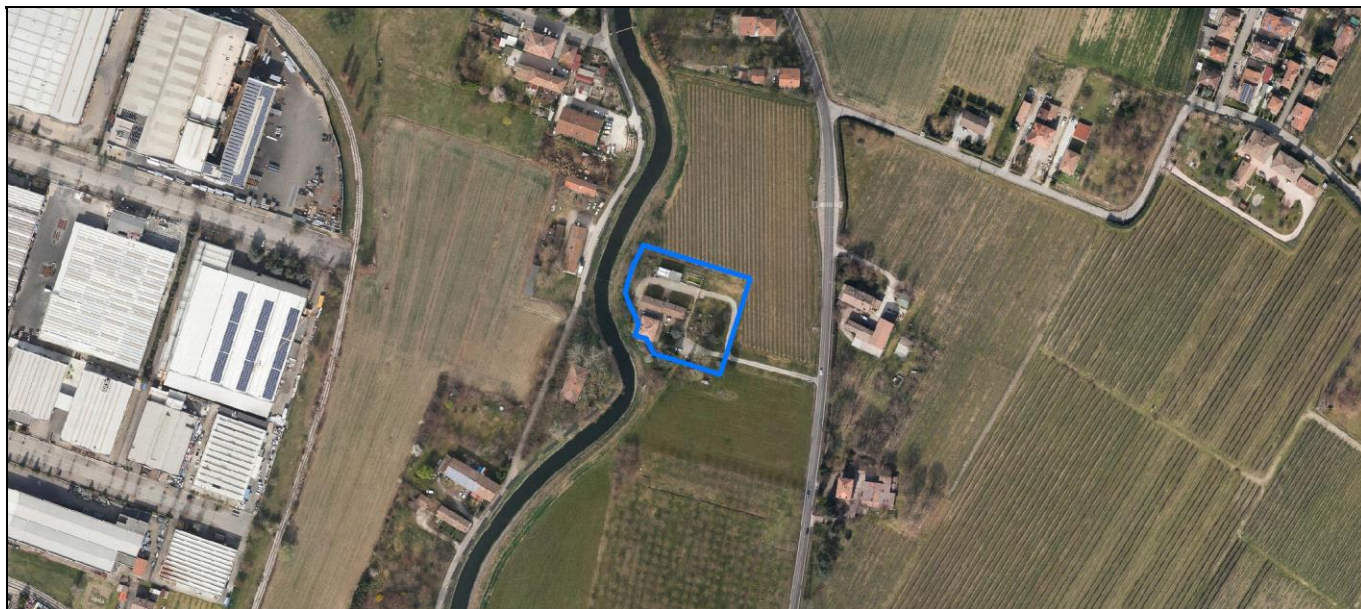


Foto aerea 2019 scala 1:2000



Estratto di mappa 2019 scala 1:2000



Comune di Modena

Codice nucleo: 48_97dr

Categoria: vocati alla trasformazione

residenza

nucleo recuperato

LOCALIZZAZIONE

Indirizzo: STRADA ALBARETO

Numero civico:

Riferimenti catastali: Foglio: 48

Mappale: 97

FUNZIONI

- | | | | |
|---|---|---|---|
| <input checked="" type="checkbox"/> Residenza | <input type="checkbox"/> Deposito | <input type="checkbox"/> Allevamento | <input type="checkbox"/> Centro Aziendale |
| <input type="checkbox"/> Serra/vivaio | <input type="checkbox"/> Agriturismo | <input type="checkbox"/> Maneggio | <input type="checkbox"/> Impianto di trasformazione |
| <input type="checkbox"/> Altre attività econom. | <input type="checkbox"/> Fattoria didattica | <input type="checkbox"/> Imp. tecnologico | <input type="checkbox"/> Attività agricola residua |

Note:

Edifici destinati prevalentemente a residenza (B)

DESCRIZIONE DELL'IMPIANTO INSEDIATIVO

Impianto storico

Numero edifici: 3

Numero edifici oggetto di indagine: 1

- ☐ Vincolo Monumentale D.Lgs. 42/2004
- ☐ Vincolo Giardino di notevole interesse
- ☐ Presenza di edifici estranei all'impianto -

Assetto morfologico: cortile

Elementi componenti presenti:

- | | | | |
|--|--|--|--|
| <input checked="" type="checkbox"/> recinzione | <input checked="" type="checkbox"/> manufatto funzionale | <input type="checkbox"/> albero singolo | <input checked="" type="checkbox"/> alberatura a macchia |
| <input checked="" type="checkbox"/> pavimentazione | <input checked="" type="checkbox"/> siepe | <input type="checkbox"/> alberatura a filare | <input type="checkbox"/> altro |

Note elementi:

RELAZIONI CON IL CONTESTO TERRITORIALE

Tipo di accesso: ☒ accesso indiretto ☐ accesso diretto da viabilità ☒ accesso tramite stradello

Contesto paesaggistico:


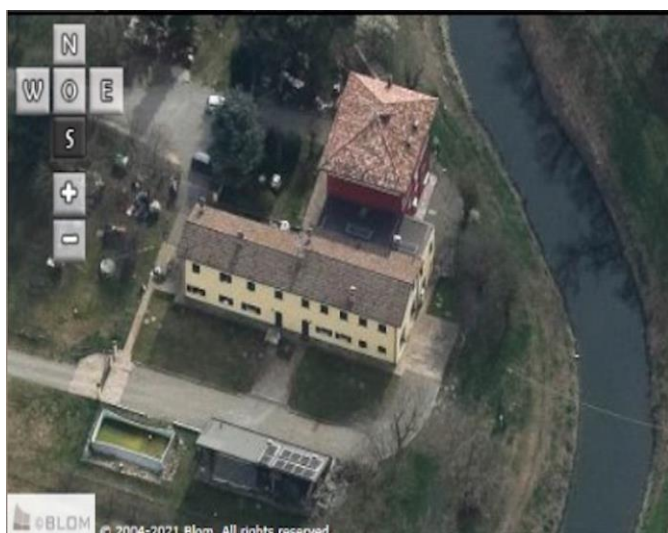
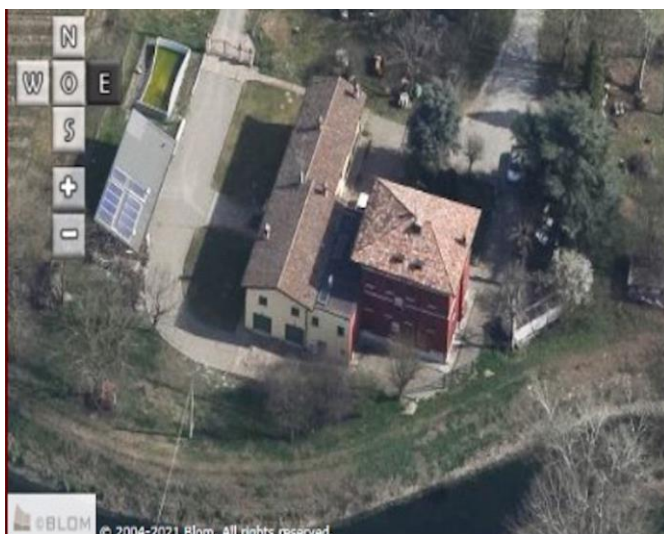
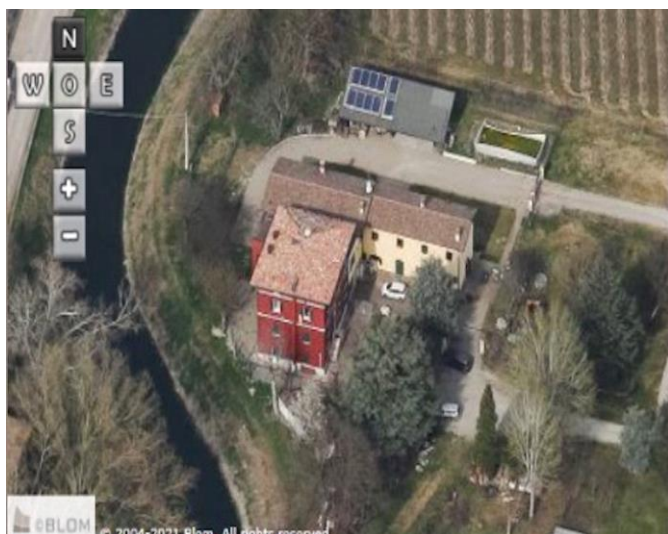
- | | |
|---|--|
| <input type="checkbox"/> appartenenza ad agglomerato rurale | <input type="checkbox"/> prossimità a territorio urbanizzato |
| <input checked="" type="checkbox"/> insediamento isolato | <input type="checkbox"/> prossimità ad infrastrutture |
| <input type="checkbox"/> prossimità ad area produttiva | <input checked="" type="checkbox"/> prossimità a corso d'acqua |

Criticità ambientali: assenti

NOTE

DOCUMENTAZIONE FOTOGRAFICA

Foto anno 2019



Comune di Modena

CENSIMENTO PATRIMONIO EDILIZIO IN ZONA EXTRAURBANA

SCHEDA ANALITICA EDIFICIO

Codice nucleo: 48_97dr

Categoria nucleo: vocati alla trasformazione

Codice edificio: 3180

LOCALIZZAZIONE

Indirizzo: STRADA ALBARETO

Numero civico: 425

Riferimenti catastali: Foglio: 48

Mappale: 97

FUNZIONE

Funzione principale: residenza

Funzione secondaria: deposito

Stato di utilizzazione: in uso

☐ Edificio produttivo agricolo dismesso

CARATTERISTICHE DELL'EDIFICIO

Numero di piani: 4

Numero di alloggi: 8

Superficie abitazione (mq): 429

Superficie altre funzioni (mq): 0

Epoca di costruzione: dal 1801 al 1900

Tipologia edilizia storica: **casa padronale**

Coerenza con l'impianto storico originario ☒

Integrità tipologica: originaria

Tipo di alterazione:

Stato di conservazione: buono

Vincolo Monumentale D.Lgs. 42/2004: non presente

Categoria di intervento da PSC/RUE 2016: Riqualificazione e ricomposizione tipologica

Codice Scheda censimento 1985: 048097

VALUTAZIONE

☒ Valore testimoniale

☐ Valore architettonico

NOTE

DOCUMENTAZIONE FOTOGRAFICA

Foto censimento 1985/1987



Foto censimento 2017/2020



CENSIMENTO PATRIMONIO EDILIZIO IN ZONA EXTRAURBANA 2020

Codice nucleo: 49_9dr

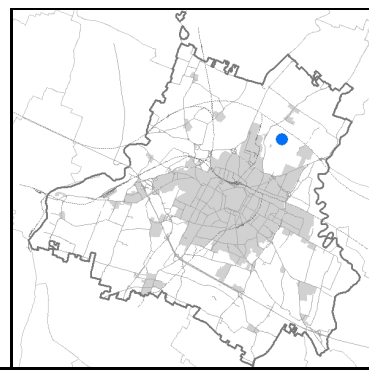


Foto aerea 2019 - C.G.R. s.p.a. Parma scala 1:5000


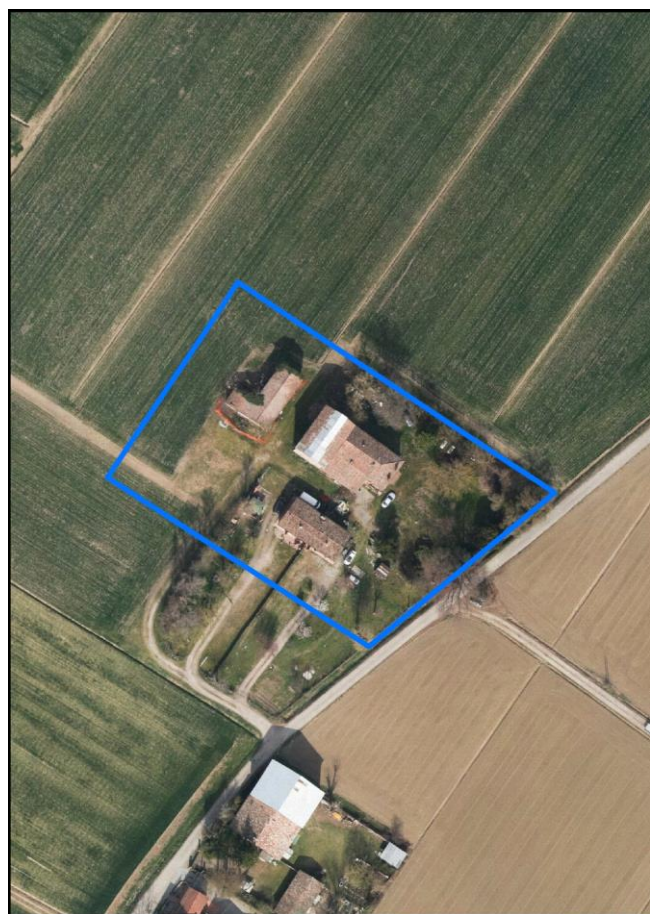
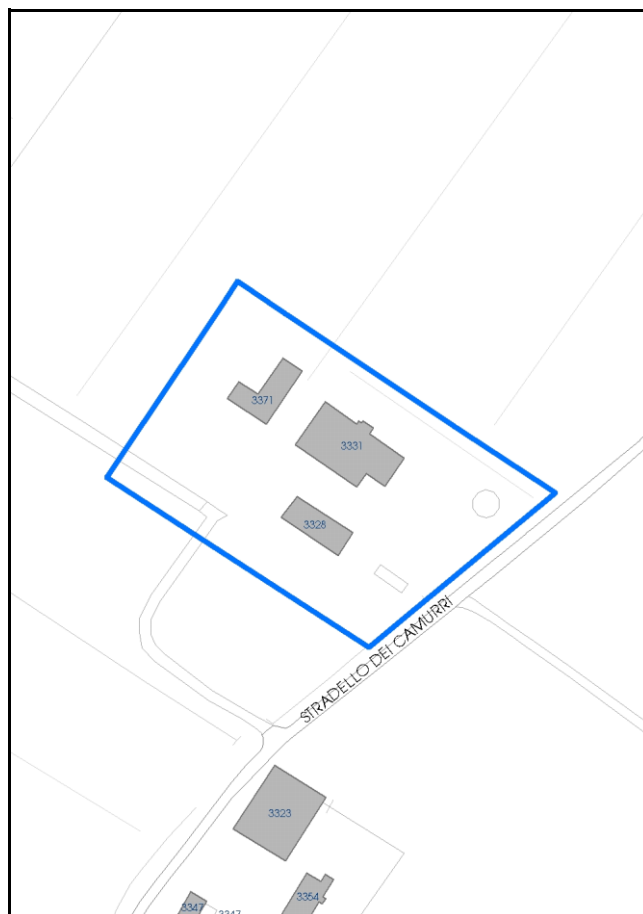


Foto aerea 2019 scala 1:2000



Estratto di mappa 2019 scala 1:2000



Comune di Modena

Codice nucleo: 49_9dr

Categoria: vocati alla trasformazione

residenza

nucleo recuperato

LOCALIZZAZIONE

Indirizzo: STRADELLO CAMURRI

Numero civico: 111

Riferimenti catastali: Foglio: 49

Mappale: 9

FUNZIONI

- | | | | |
|---|---|---|---|
| <input checked="" type="checkbox"/> Residenza | <input type="checkbox"/> Deposito | <input type="checkbox"/> Allevamento | <input type="checkbox"/> Centro Aziendale |
| <input type="checkbox"/> Serra/vivaio | <input type="checkbox"/> Agriturismo | <input type="checkbox"/> Maneggio | <input type="checkbox"/> Impianto di trasformazione |
| <input type="checkbox"/> Altre attività econom. | <input type="checkbox"/> Fattoria didattica | <input type="checkbox"/> Imp. tecnologico | <input type="checkbox"/> Attività agricola residua |

Note:

Edifici destinati prevalentemente a residenza (B)

DESCRIZIONE DELL'IMPIANTO INSEDIATIVO

Impianto storico

Numero edifici: 3

Numero edifici oggetto di indagine: 1

- ☐ Vincolo Monumentale D.Lgs. 42/2004
- ☐ Vincolo Giardino di notevole interesse
- ☐ Presenza di edifici estranei all'impianto -

Assetto morfologico: disposizione libera

Elementi componenti presenti:

- | | | | |
|---|---|--|--|
| <input type="checkbox"/> recinzione | <input type="checkbox"/> manufatto funzionale | <input type="checkbox"/> albero singolo | <input checked="" type="checkbox"/> alberatura a macchia |
| <input type="checkbox"/> pavimentazione | <input checked="" type="checkbox"/> siepe | <input type="checkbox"/> alberatura a filare | <input type="checkbox"/> altro |

Note elementi:

RELAZIONI CON IL CONTESTO TERRITORIALE

Tipo di accesso: ☒ accesso indiretto ☒ accesso diretto da viabilità ☒ accesso tramite stradello

Contesto paesaggistico:

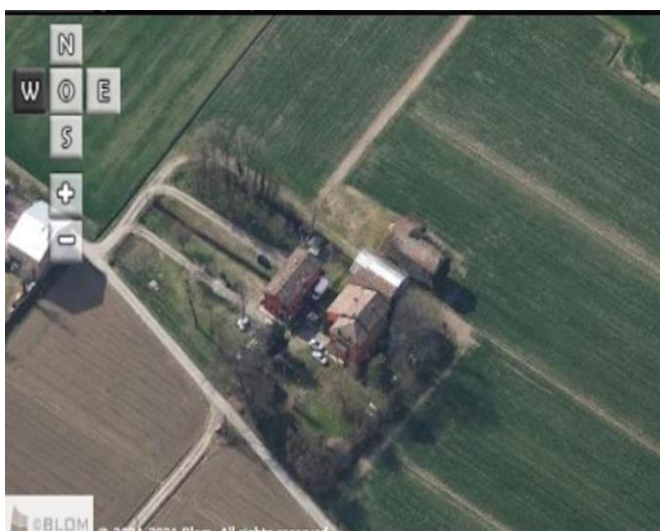
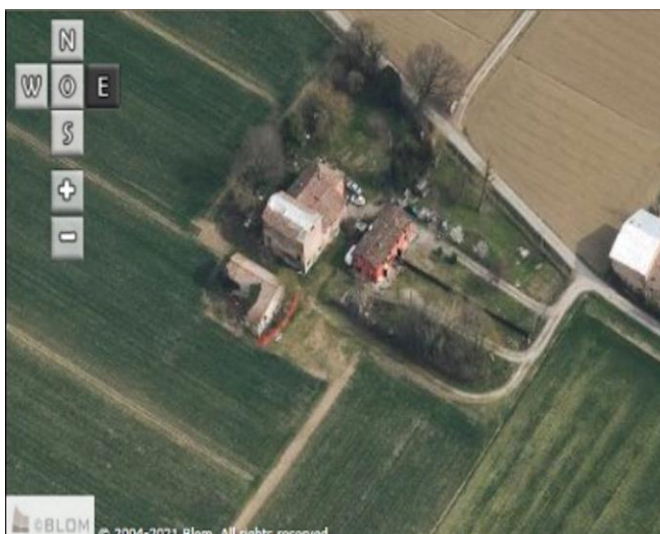
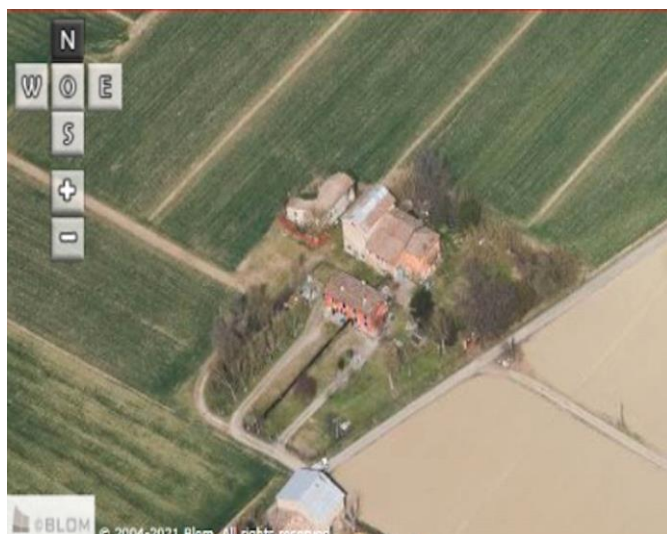
- | | |
|--|--|
| <input checked="" type="checkbox"/> appartenenza ad agglomerato rurale | <input type="checkbox"/> prossimità a territorio urbanizzato |
| <input type="checkbox"/> insediamento isolato | <input type="checkbox"/> prossimità ad infrastrutture |
| <input type="checkbox"/> prossimità ad area produttiva | <input type="checkbox"/> prossimità a corso d'acqua |

Criticità ambientali: assenti

NOTE

DOCUMENTAZIONE FOTOGRAFICA

Foto anno 2019



Comune di Modena

CENSIMENTO PATRIMONIO EDILIZIO IN ZONA EXTRAURBANA

SCHEDA ANALITICA EDIFICIO

Codice nucleo: 49_9dr

Categoria nucleo: vocati alla trasformazione

Codice edificio: 3331

LOCALIZZAZIONE

Indirizzo: STRADELLO CAMURRI

Numero civico: 111

Riferimenti catastali: Foglio: 49

Mappale: 9

FUNZIONE

Funzione principale: residenza

Funzione secondaria: ---

Stato di utilizzazione: in uso

☐ Edificio produttivo agricolo dismesso

CARATTERISTICHE DELL'EDIFICIO

Numero di piani: 2

Numero di alloggi: 3

Superficie abitazione (mq): 330

Superficie altre funzioni (mq): 0

Epoca di costruzione: dal 1801 al 1900

Tipologia edilizia storica: **casa padronale**

Coerenza con l'impianto storico originario ☒

Integrità tipologica: alterata

Tipo di alterazione: alterazione dell'involucro

Stato di conservazione: scarso

Vincolo Monumentale D.Lgs. 42/2004: non presente

Categoria di intervento da PSC/RUE 2016: Riqualificazione e ricomposizione tipologica

Codice Scheda censimento 1985: 049009

VALUTAZIONE

☒ Valore testimoniale

☐ Valore architettonico

NOTE

DOCUMENTAZIONE FOTOGRAFICA

Foto censimento 1985/1987



Foto censimento 2017/2020



CENSIMENTO PATRIMONIO EDILIZIO IN ZONA EXTRAURBANA 2020

Codice nucleo: **49_24dr**

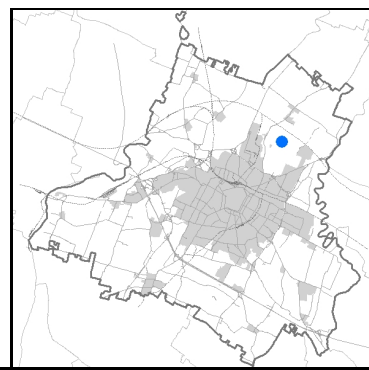


Foto aerea 2019 - C.G.R. s.p.a. Parma scala 1:5000





Foto aerea 2019 scala 1:2000



Estratto di mappa 2019 scala 1:2000



Comune di Modena

Codice nucleo: 49_24dr

Categoria: vocati alla trasformazione

residenza

nucleo recuperato

LOCALIZZAZIONE

Indirizzo: STRADELLO CAMURRI

Numero civico: 106

Riferimenti catastali: Foglio: 49

Mappale: 24

FUNZIONI

- | | | | |
|---|---|---|---|
| <input checked="" type="checkbox"/> Residenza | <input type="checkbox"/> Deposito | <input type="checkbox"/> Allevamento | <input type="checkbox"/> Centro Aziendale |
| <input type="checkbox"/> Serra/vivaio | <input type="checkbox"/> Agriturismo | <input type="checkbox"/> Maneggio | <input type="checkbox"/> Impianto di trasformazione |
| <input type="checkbox"/> Altre attività econom. | <input type="checkbox"/> Fattoria didattica | <input type="checkbox"/> Imp. tecnologico | <input type="checkbox"/> Attività agricola residua |

Note:

Edifici destinati prevalentemente a residenza (B)

DESCRIZIONE DELL'IMPIANTO INSEDIATIVO

Impianto storico

Numero edifici: 4

Numero edifici oggetto di indagine: 1

- ☐ Vincolo Monumentale D.Lgs. 42/2004
- ☐ Vincolo Giardino di notevole interesse
- ☒ Presenza di edifici estranei all'impianto -

Assetto morfologico: corte aperta

Elementi componenti presenti:

- | | | | |
|--|---|--|--|
| <input checked="" type="checkbox"/> recinzione | <input type="checkbox"/> manufatto funzionale | <input type="checkbox"/> albero singolo | <input checked="" type="checkbox"/> alberatura a macchia |
| <input type="checkbox"/> pavimentazione | <input checked="" type="checkbox"/> siepe | <input type="checkbox"/> alberatura a filare | <input type="checkbox"/> altro |

Note elementi:

RELAZIONI CON IL CONTESTO TERRITORIALE

Tipo di accesso: ☐ accesso indiretto ☒ accesso diretto da viabilità ☐ accesso tramite stradello

Contesto paesaggistico:

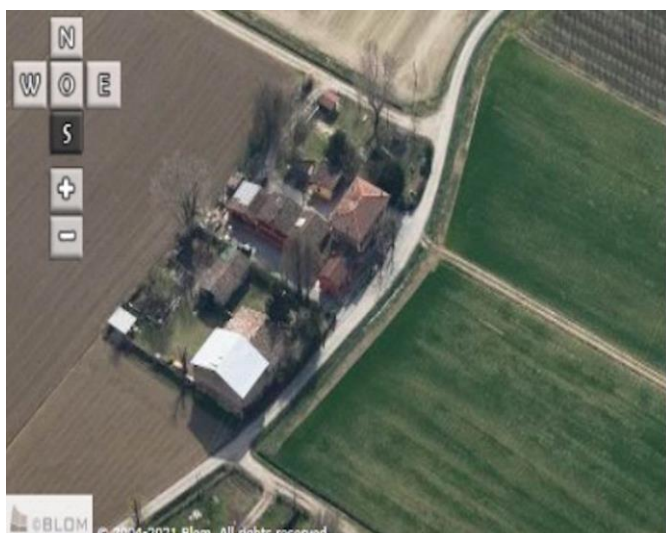
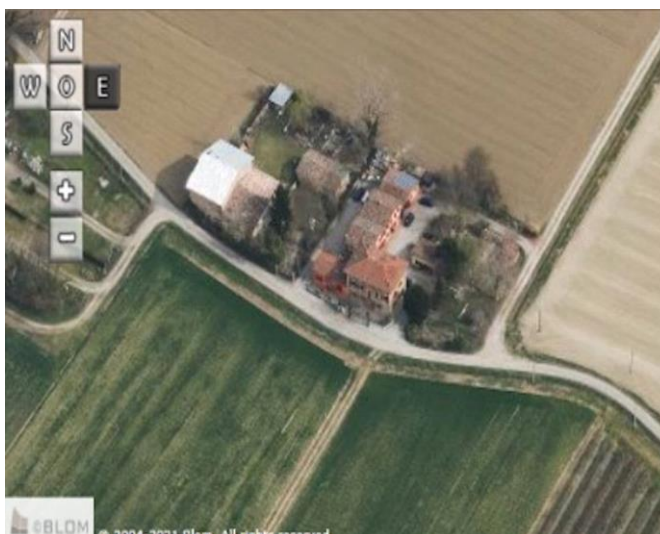

- | | |
|--|--|
| <input checked="" type="checkbox"/> appartenenza ad agglomerato rurale | <input type="checkbox"/> prossimità a territorio urbanizzato |
| <input type="checkbox"/> insediamento isolato | <input type="checkbox"/> prossimità ad infrastrutture |
| <input type="checkbox"/> prossimità ad area produttiva | <input type="checkbox"/> prossimità a corso d'acqua |

Criticità ambientali: assenti

NOTE

DOCUMENTAZIONE FOTOGRAFICA

Foto anno 2019



Comune di Modena

CENSIMENTO PATRIMONIO EDILIZIO IN ZONA EXTRAURBANA

SCHEMA ANALITICA EDIFICIO

Codice nucleo: 49_24dr

Categoria nucleo: vocati alla trasformazione

Codice edificio: 3323

LOCALIZZAZIONE

Indirizzo: STRADELLO CAMURRI

Numero civico: 106

Riferimenti catastali: Foglio: 49

Mappale: 24

FUNZIONE

Funzione principale: deposito

Funzione secondaria: ---

Stato di utilizzazione: in uso

☐ Edificio produttivo agricolo dismesso

CARATTERISTICHE DELL'EDIFICIO

Numero di piani: 3

Numero di alloggi: 1

Superficie abitazione (mq): 0

Superficie altre funzioni (mq): 322

Epoca di costruzione: fino al 1800

Tipologia edilizia storica: **stalla e fienile**

Coerenza con l'impianto storico originario ☒

Integrità tipologica: alterata

Tipo di alterazione: alterazione dell'involucro

Stato di conservazione: scarso

Vincolo Monumentale D.Lgs. 42/2004: non presente

Categoria di intervento da PSC/RUE 2016: Riqualificazione e ricomposizione tipologica

Codice Scheda censimento 1985: 049024

VALUTAZIONE

☒ Valore testimoniale

☐ Valore architettonico

NOTE

DOCUMENTAZIONE FOTOGRAFICA

Foto censimento 1985/1987



Foto censimento 2017/2020



CENSIMENTO PATRIMONIO EDILIZIO IN ZONA EXTRAURBANA 2020

Codice nucleo: 49_36dr

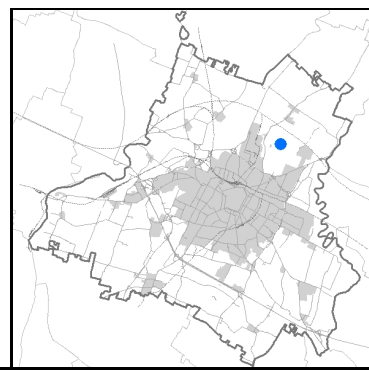


Foto aerea 2019 - C.G.R. s.p.a. Parma scala 1:5000



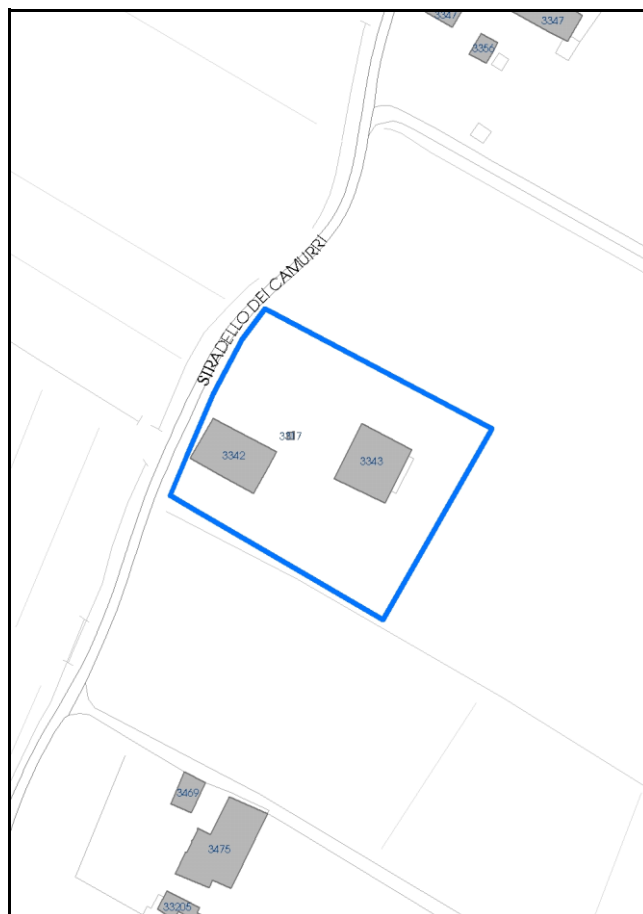


Foto aerea 2019 scala 1:2000



Estratto di mappa 2019 scala 1:2000



Comune di Modena

Codice nucleo: 49_36dr

Categoria: vocati alla trasformazione

residenza

nucleo recuperato

LOCALIZZAZIONE

Indirizzo: STRADELLO CAMURRI

Numero civico:

Riferimenti catastali: Foglio: 49

Mappale: 36

FUNZIONI

- | | | | |
|---|--|---|---|
| <input checked="" type="checkbox"/> Residenza | <input checked="" type="checkbox"/> Deposito | <input type="checkbox"/> Allevamento | <input type="checkbox"/> Centro Aziendale |
| <input type="checkbox"/> Serra/vivaio | <input type="checkbox"/> Agriturismo | <input type="checkbox"/> Maneggio | <input type="checkbox"/> Impianto di trasformazione |
| <input type="checkbox"/> Altre attività econom. | <input type="checkbox"/> Fattoria didattica | <input type="checkbox"/> Imp. tecnologico | <input type="checkbox"/> Attività agricola residua |

Note:

Edifici destinati prevalentemente a residenza (B)

DESCRIZIONE DELL'IMPIANTO INSEDIATIVO

Impianto storico

Numero edifici: 3

Numero edifici oggetto di indagine: 2

- ☐ Vincolo Monumentale D.Lgs. 42/2004
- ☐ Vincolo Giardino di notevole interesse
- ☐ Presenza di edifici estranei all'impianto -

Assetto morfologico: disposizione libera

Elementi componenti presenti:

- | | | | |
|--|---|--|---|
| <input checked="" type="checkbox"/> recinzione | <input type="checkbox"/> manufatto funzionale | <input checked="" type="checkbox"/> albero singolo | <input type="checkbox"/> alberatura a macchia |
| <input type="checkbox"/> pavimentazione | <input checked="" type="checkbox"/> siepe | <input type="checkbox"/> alberatura a filare | <input type="checkbox"/> altro |

Note elementi:

RELAZIONI CON IL CONTESTO TERRITORIALE

Tipo di accesso: ☐ accesso indiretto ☒ accesso diretto da viabilità ☐ accesso tramite stradello

Contesto paesaggistico:

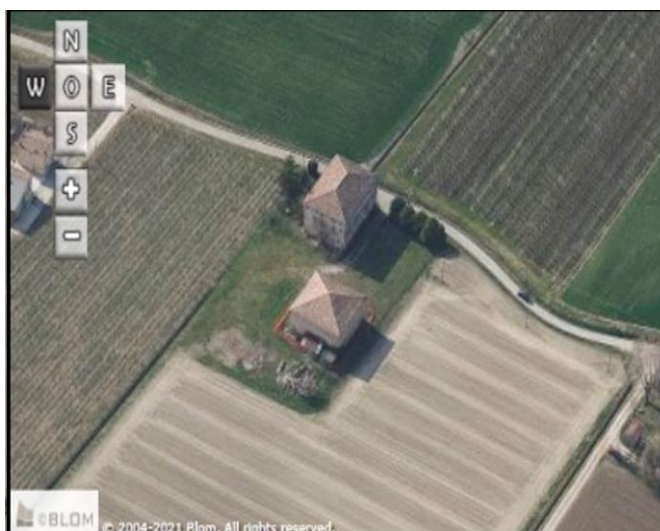
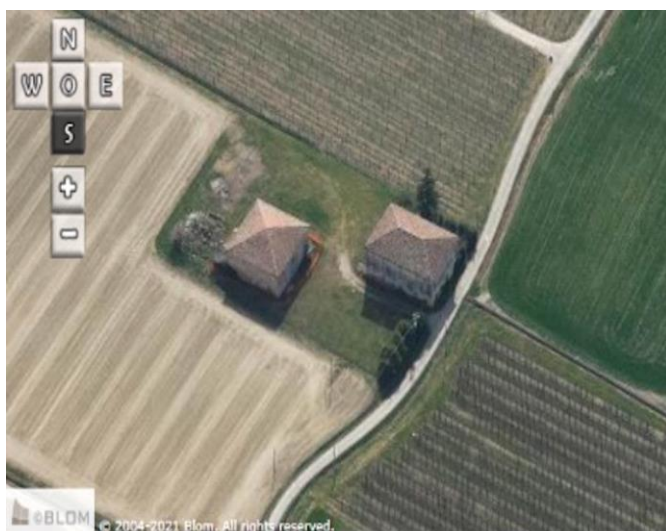
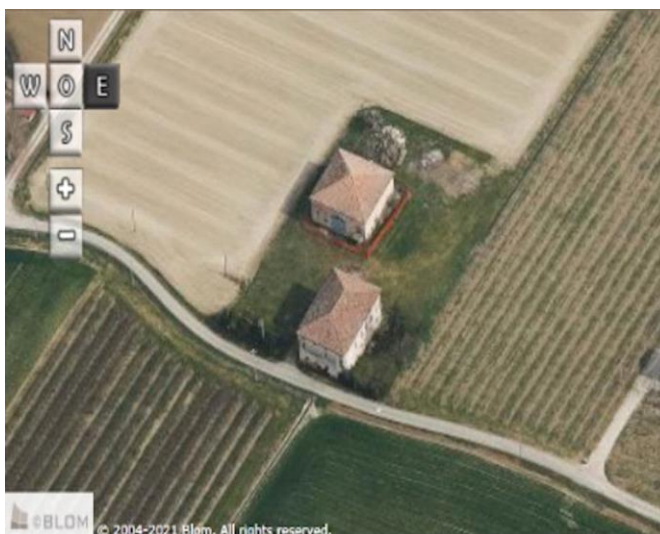
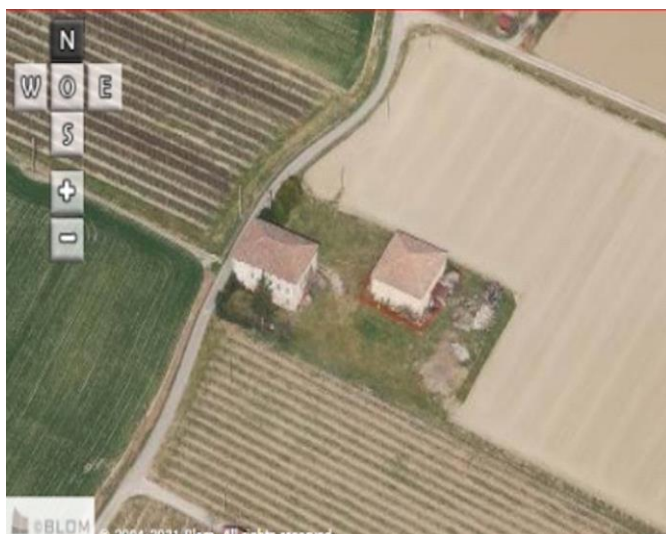
- | | |
|--|--|
| <input checked="" type="checkbox"/> appartenenza ad agglomerato rurale | <input type="checkbox"/> prossimità a territorio urbanizzato |
| <input type="checkbox"/> insediamento isolato | <input type="checkbox"/> prossimità ad infrastrutture |
| <input type="checkbox"/> prossimità ad area produttiva | <input type="checkbox"/> prossimità a corso d'acqua |

Criticità ambientali: assenti

NOTE

DOCUMENTAZIONE FOTOGRAFICA

Foto anno 2019



Comune di Modena

CENSIMENTO PATRIMONIO EDILIZIO IN ZONA EXTRAURBANA

SCHEMA ANALITICA EDIFICIO

Codice nucleo: 49_36dr

Categoria nucleo: vocati alla trasformazione

Codice edificio: 3342

LOCALIZZAZIONE

Indirizzo: STRADELLO CAMURRI

Numero civico: 24

Riferimenti catastali: Foglio: 49

Mappale: 34

FUNZIONE

Funzione principale: residenza

Funzione secondaria: ---

Stato di utilizzazione: non in uso

☒ Edificio produttivo agricolo dismesso

CARATTERISTICHE DELL'EDIFICIO

Numero di piani: 3

Numero di alloggi: 3

Superficie abitazione (mq): 238

Superficie altre funzioni (mq): 0

Epoca di costruzione: dal 1801 al 1900

Tipologia edilizia storica: **casa padronale**

Coerenza con l'impianto storico originario ☒

Integrità tipologica: originaria

Tipo di alterazione:

Stato di conservazione: scarso

Vincolo Monumentale D.Lgs. 42/2004: non presente

Categoria di intervento da PSC/RUE 2016: Riqualificazione e ricomposizione tipologica

Codice Scheda censimento 1985: 049034

VALUTAZIONE

☒ Valore testimoniale

☐ Valore architettonico

NOTE

DOCUMENTAZIONE FOTOGRAFICA

Foto censimento 1985/1987



Foto censimento 2017/2020



Comune di Modena

CENSIMENTO PATRIMONIO EDILIZIO IN ZONA EXTRAURBANA

SCHEDA ANALITICA EDIFICIO

Codice nucleo: 49_36dr

Categoria nucleo: vocati alla trasformazione

Codice edificio: 3343

LOCALIZZAZIONE

Indirizzo: STRADELLO CAMURRI

Numero civico: 0

Riferimenti catastali: Foglio: 49

Mappale: 36

FUNZIONE

Funzione principale: stalla

Funzione secondaria: ---

Stato di utilizzazione: non in uso

☒ Edificio produttivo agricolo dismesso

CARATTERISTICHE DELL'EDIFICIO

Numero di piani: 2

Numero di alloggi: 0

Superficie abitazione (mq): 0

Superficie altre funzioni (mq): 238

Epoca di costruzione: dal 1801 al 1900

Tipologia edilizia storica: **stalla e fienile**

Coerenza con l'impianto storico originario ☐

Integrità tipologica: originaria

Tipo di alterazione:

Stato di conservazione: pessimo

Vincolo Monumentale D.Lgs. 42/2004: non presente

Categoria di intervento da PSC/RUE 2016: Riqualificazione e ricomposizione tipologica

Codice Scheda censimento 1985: 049036

VALUTAZIONE

☒ Valore testimoniale

☐ Valore architettonico

NOTE

DOCUMENTAZIONE FOTOGRAFICA

Foto censimento 1985/1987



Foto censimento 2017/2020



CENSIMENTO PATRIMONIO EDILIZIO IN ZONA EXTRAURBANA 2020

Codice nucleo: 49_40dr

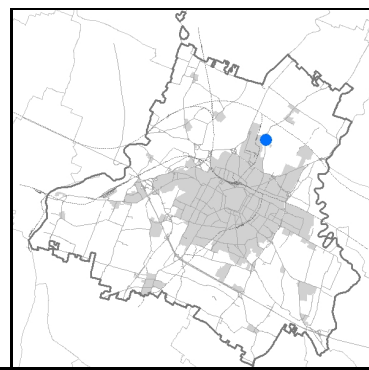


Foto aerea 2019 - C.G.R. s.p.a. Parma scala 1:5000



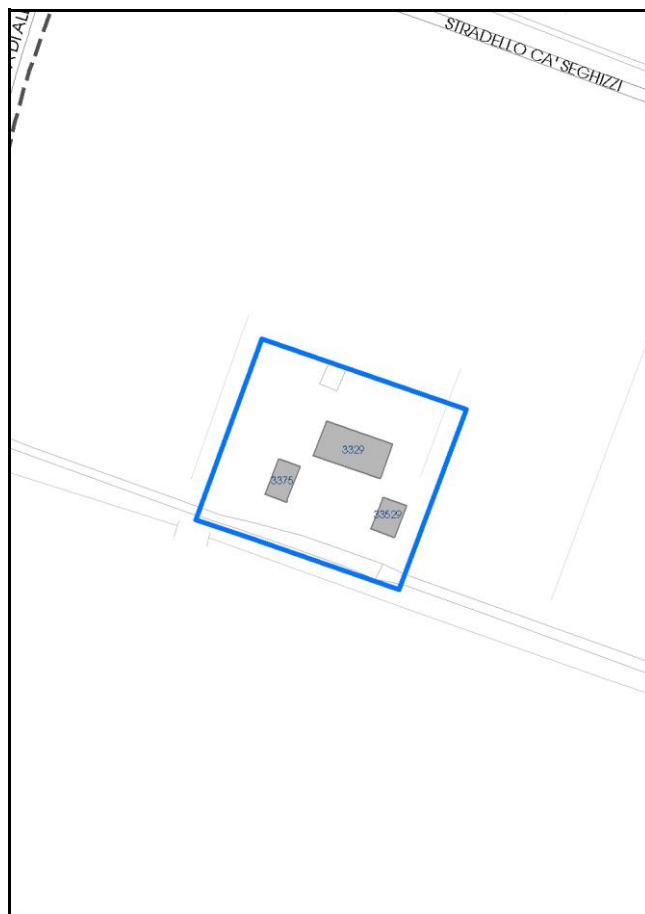


Foto aerea 2019 scala 1:2000



Estratto di mappa 2019 scala 1:2000



Comune di Modena

Codice nucleo: 49_40dr

Categoria: vocati alla trasformazione

residenza

nucleo recuperato

LOCALIZZAZIONE

Indirizzo: STRADA ALBARETO

Numero civico: 506

Riferimenti catastali: Foglio: 49

Mappale: 40

FUNZIONI

- | | | | |
|---|---|---|---|
| <input checked="" type="checkbox"/> Residenza | <input type="checkbox"/> Deposito | <input type="checkbox"/> Allevamento | <input type="checkbox"/> Centro Aziendale |
| <input type="checkbox"/> Serra/vivaio | <input type="checkbox"/> Agriturismo | <input type="checkbox"/> Maneggio | <input type="checkbox"/> Impianto di trasformazione |
| <input type="checkbox"/> Altre attività econom. | <input type="checkbox"/> Fattoria didattica | <input type="checkbox"/> Imp. tecnologico | <input type="checkbox"/> Attività agricola residua |

Note:

Edifici destinati prevalentemente a residenza (B)

DESCRIZIONE DELL'IMPIANTO INSEDIATIVO

Impianto storico

Numero edifici: 3

Numero edifici oggetto di indagine: 2

- ☐ Vincolo Monumentale D.Lgs. 42/2004
- ☐ Vincolo Giardino di notevole interesse
- ☐ Presenza di edifici estranei all'impianto -

Assetto morfologico: corte aperta

Elementi componenti presenti:

- | | | | |
|--|--|--|--|
| <input type="checkbox"/> recinzione | <input checked="" type="checkbox"/> manufatto funzionale | <input type="checkbox"/> albero singolo | <input checked="" type="checkbox"/> alberatura a macchia |
| <input checked="" type="checkbox"/> pavimentazione | <input type="checkbox"/> siepe | <input type="checkbox"/> alberatura a filare | <input type="checkbox"/> altro |

Note elementi:

RELAZIONI CON IL CONTESTO TERRITORIALE

Tipo di accesso: ☒ accesso indiretto ☐ accesso diretto da viabilità ☒ accesso tramite stradello

Contesto paesaggistico:

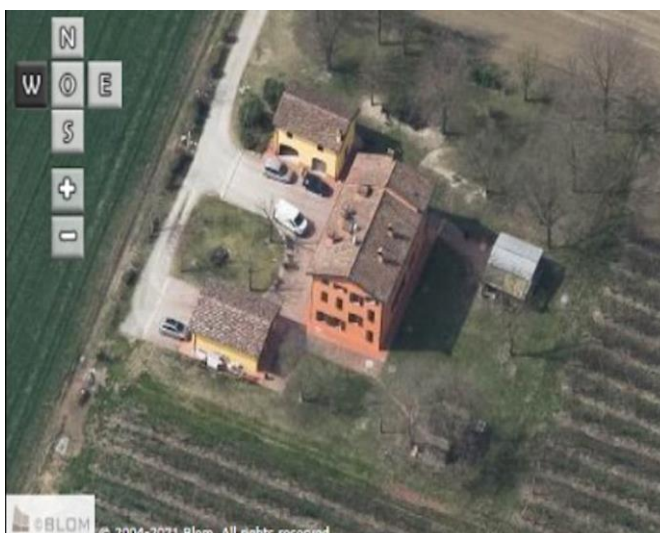
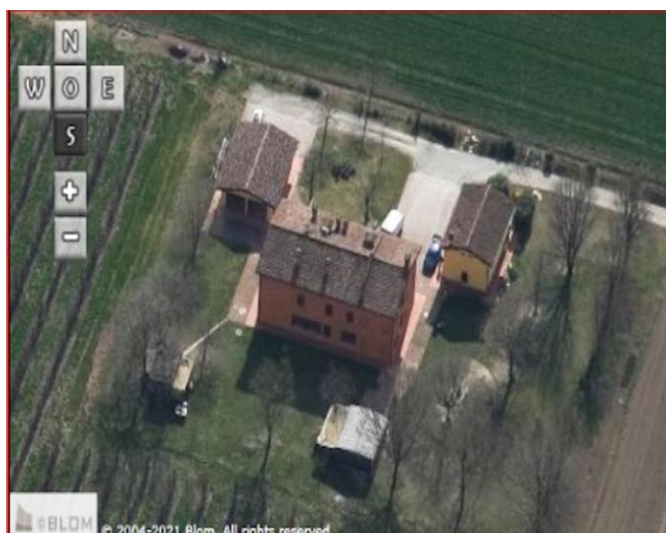
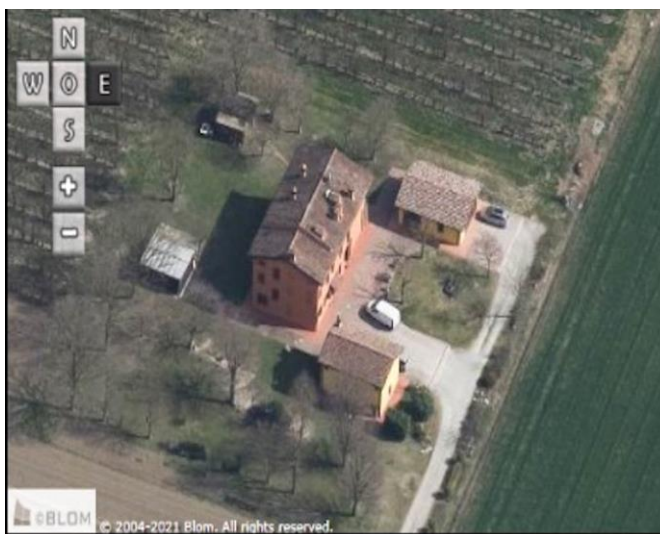
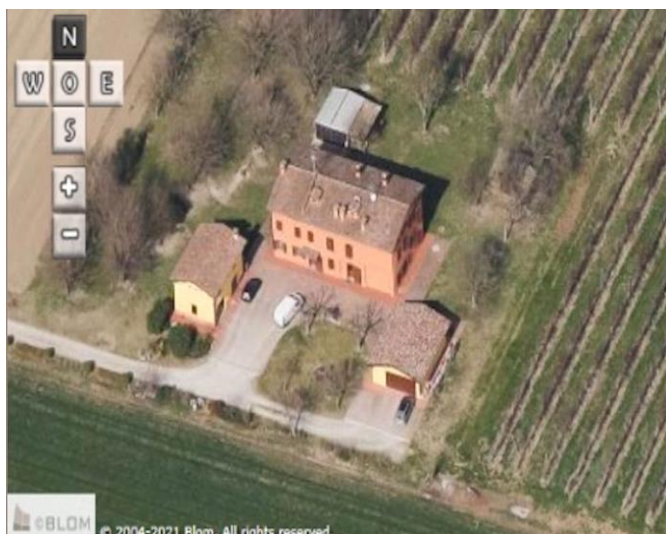
- | | |
|---|--|
| <input type="checkbox"/> appartenenza ad agglomerato rurale | <input type="checkbox"/> prossimità a territorio urbanizzato |
| <input checked="" type="checkbox"/> insediamento isolato | <input type="checkbox"/> prossimità ad infrastrutture |
| <input type="checkbox"/> prossimità ad area produttiva | <input type="checkbox"/> prossimità a corso d'acqua |

Criticità ambientali: assenti

NOTE

DOCUMENTAZIONE FOTOGRAFICA

Foto anno 2019



Comune di Modena

CENSIMENTO PATRIMONIO EDILIZIO IN ZONA EXTRAURBANA

SCHEDA ANALITICA EDIFICIO

Codice nucleo: 49_40dr

Categoria nucleo: vocati alla trasformazione

Codice edificio: 3329

LOCALIZZAZIONE

Indirizzo: STRADA ALBARETO

Numero civico: 506

Riferimenti catastali: Foglio: 49

Mappale: 40

FUNZIONE

Funzione principale: residenza

Funzione secondaria: ---

Stato di utilizzazione: in uso

☐ Edificio produttivo agricolo dismesso

CARATTERISTICHE DELL'EDIFICIO

Numero di piani: 3

Numero di alloggi: 2

Superficie abitazione (mq): 182

Superficie altre funzioni (mq): 0

Epoca di costruzione: dal 1801 al 1900

Tipologia edilizia storica: **casa padronale**

Coerenza con l'impianto storico originario ☒

Integrità tipologica: originaria

Tipo di alterazione:

Stato di conservazione: buono

Vincolo Monumentale D.Lgs. 42/2004: non presente

Categoria di intervento da PSC/RUE 2016: Riqualificazione e ricomposizione tipologica

Codice Scheda censimento 1985: 049040

VALUTAZIONE

☒ Valore testimoniale

☐ Valore architettonico

NOTE

DOCUMENTAZIONE FOTOGRAFICA

Foto censimento 1985/1987



Foto censimento 2017/2020



Comune di Modena

CENSIMENTO PATRIMONIO EDILIZIO IN ZONA EXTRAURBANA

SCHEDA ANALITICA EDIFICIO

Codice nucleo: 49_40dr

Categoria nucleo: vocati alla trasformazione

Codice edificio: 3375

LOCALIZZAZIONE

Indirizzo: STRADA ALBARETO

Numero civico: 0

Riferimenti catastali: Foglio: 49

Mappale: 41

FUNZIONE

Funzione principale: residenza

Funzione secondaria: ---

Stato di utilizzazione: in uso

☐ Edificio produttivo agricolo dismesso

CARATTERISTICHE DELL'EDIFICIO

Numero di piani: 2

Numero di alloggi: 99

Superficie abitazione (mq): 61

Superficie altre funzioni (mq): 0

Epoca di costruzione: dal 1901 al 1945

Tipologia edilizia storica: **stalla e fienile**

Coerenza con l'impianto storico originario ☐

Integrità tipologica: alterata

Tipo di alterazione: alterazione dell'involucro

Stato di conservazione: buono

Vincolo Monumentale D.Lgs. 42/2004: non presente

Categoria di intervento da PSC/RUE 2016: Riqualificazione e ricomposizione tipologica

Codice Scheda censimento 1985: 049041

VALUTAZIONE

☒ Valore testimoniale

☐ Valore architettonico

NOTE

DOCUMENTAZIONE FOTOGRAFICA

Foto censimento 1985/1987



Foto censimento 2017/2020



CENSIMENTO PATRIMONIO EDILIZIO IN ZONA EXTRAURBANA 2020

Codice nucleo: **49_54dr**

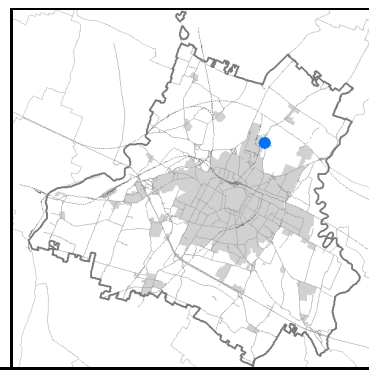


Foto aerea 2019 - C.G.R. s.p.a. Parma scala 1:5000

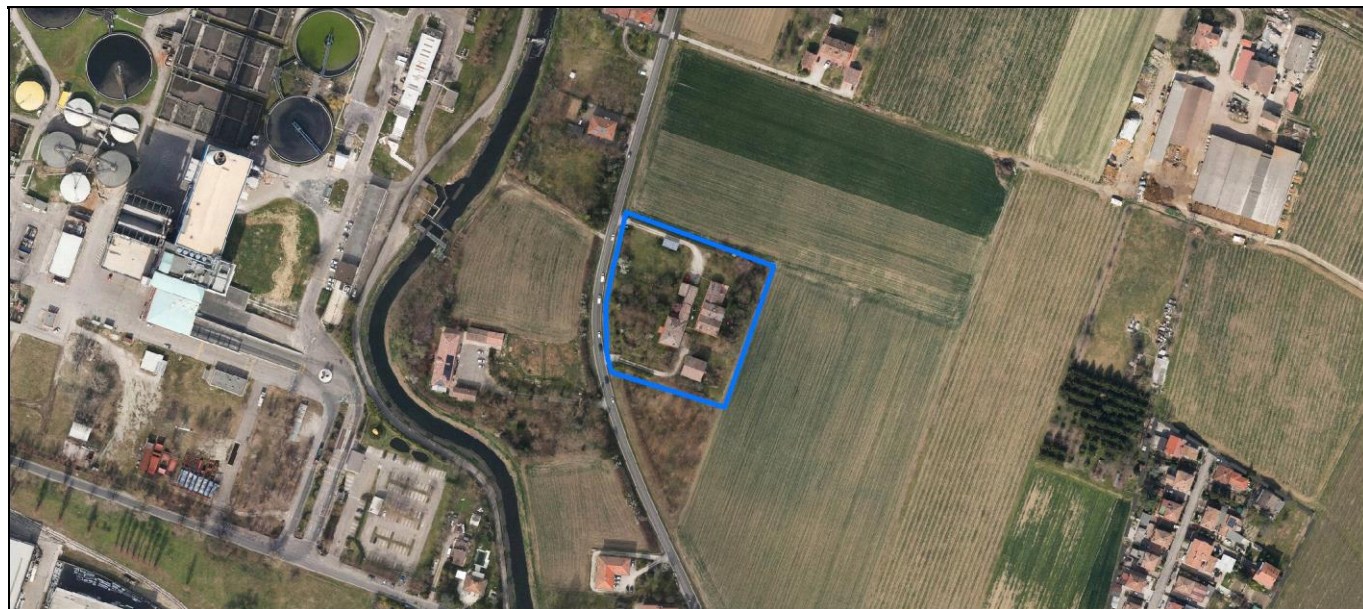
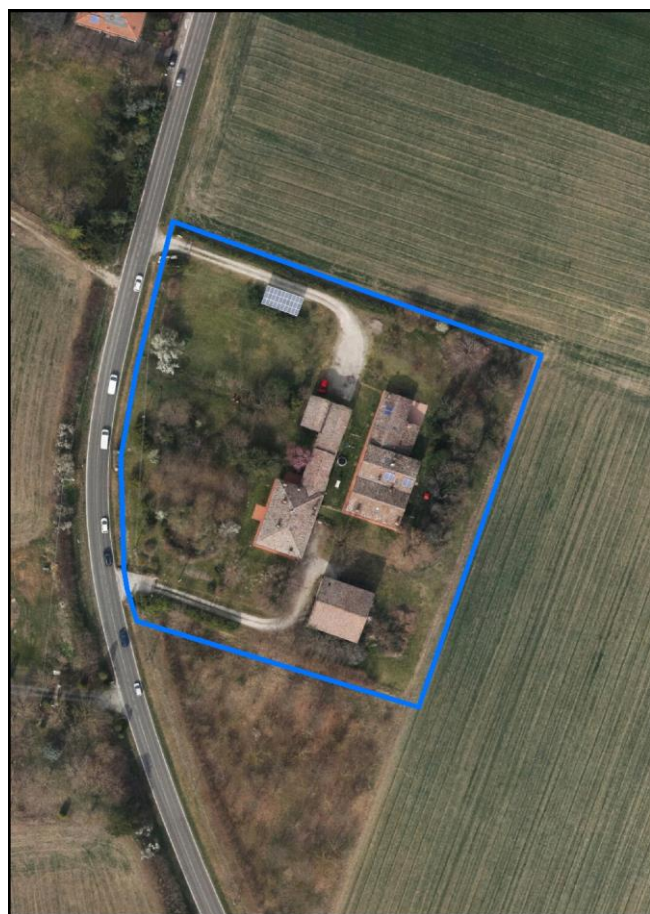


Foto aerea 2019 scala 1:2000



Estratto di mappa 2019 scala 1:2000



Comune di Modena

Codice nucleo: 49_54dr

Categoria: vocati alla trasformazione

residenza

nucleo recuperato

LOCALIZZAZIONE

Indirizzo: STRADA ALBARETO

Numero civico: 490

Riferimenti catastali: Foglio: 49

Mappale: 54

FUNZIONI

- | | | | |
|---|--|---|---|
| <input checked="" type="checkbox"/> Residenza | <input checked="" type="checkbox"/> Deposito | <input type="checkbox"/> Allevamento | <input type="checkbox"/> Centro Aziendale |
| <input type="checkbox"/> Serra/vivaio | <input type="checkbox"/> Agriturismo | <input type="checkbox"/> Maneggio | <input type="checkbox"/> Impianto di trasformazione |
| <input type="checkbox"/> Altre attività econom. | <input type="checkbox"/> Fattoria didattica | <input type="checkbox"/> Imp. tecnologico | <input type="checkbox"/> Attività agricola residua |

Note:

Edifici destinati prevalentemente a residenza (B)

DESCRIZIONE DELL'IMPIANTO INSEDIATIVO

Impianto storico

Numero edifici: 5

Numero edifici oggetto di indagine: 3

- ☐ Vincolo Monumentale D.Lgs. 42/2004
- ☐ Vincolo Giardino di notevole interesse
- ☐ Presenza di edifici estranei all'impianto -

Assetto morfologico: disposizione libera

Elementi componenti presenti:

- | | | | |
|--|--|--|--|
| <input checked="" type="checkbox"/> recinzione | <input checked="" type="checkbox"/> manufatto funzionale | <input type="checkbox"/> albero singolo | <input checked="" type="checkbox"/> alberatura a macchia |
| <input type="checkbox"/> pavimentazione | <input checked="" type="checkbox"/> siepe | <input type="checkbox"/> alberatura a filare | <input type="checkbox"/> altro |

Note elementi:

RELAZIONI CON IL CONTESTO TERRITORIALE

Tipo di accesso: ☒ accesso indiretto ☒ accesso diretto da viabilità ☒ accesso tramite stradello

Contesto paesaggistico:

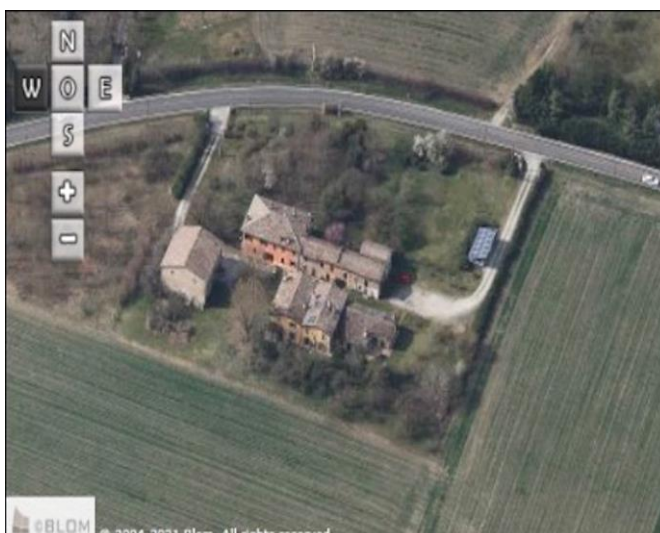
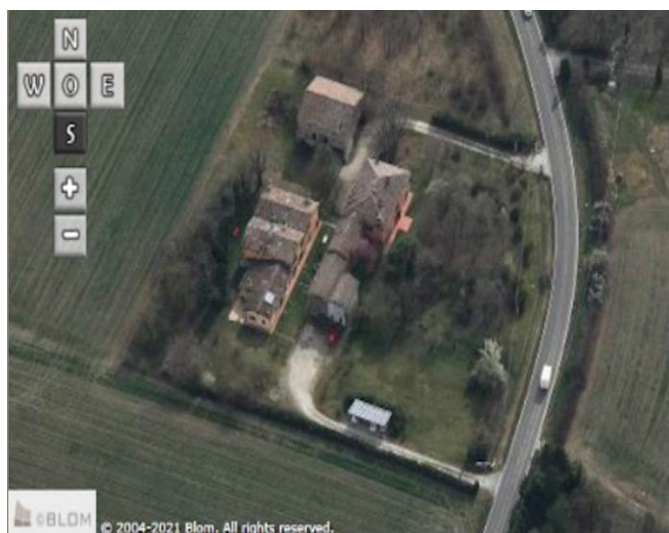
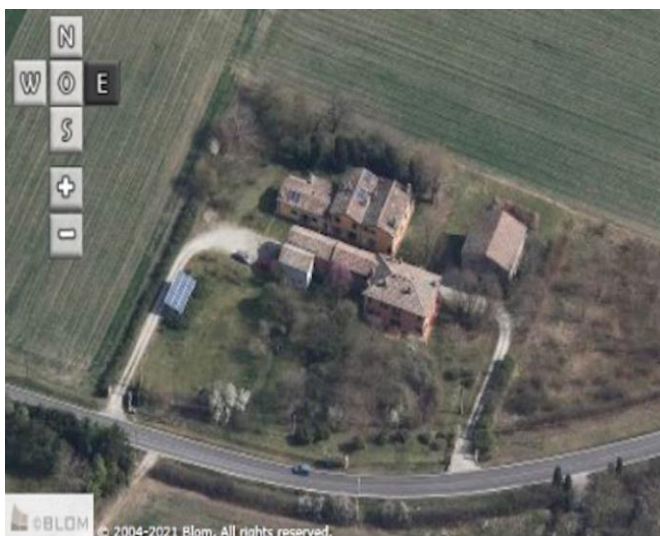

- | | |
|--|--|
| <input checked="" type="checkbox"/> appartenenza ad agglomerato rurale | <input type="checkbox"/> prossimità a territorio urbanizzato |
| <input type="checkbox"/> insediamento isolato | <input type="checkbox"/> prossimità ad infrastrutture |
| <input type="checkbox"/> prossimità ad area produttiva | <input type="checkbox"/> prossimità a corso d'acqua |

Criticità ambientali: assenti

NOTE

DOCUMENTAZIONE FOTOGRAFICA

Foto anno 2019



Comune di Modena

CENSIMENTO PATRIMONIO EDILIZIO IN ZONA EXTRAURBANA

SCHEDA ANALITICA EDIFICIO

Codice nucleo: 49_54dr

Categoria nucleo: vocati alla trasformazione

Codice edificio: 3337

LOCALIZZAZIONE

Indirizzo: STRADA ALBARETO

Numero civico: 0

Riferimenti catastali: Foglio: 49

Mappale: 53

FUNZIONE

Funzione principale: deposito

Funzione secondaria: ---

Stato di utilizzazione: in uso

☐ Edificio produttivo agricolo dismesso

CARATTERISTICHE DELL'EDIFICIO

Numero di piani: 2

Numero di alloggi: 0

Superficie abitazione (mq): 0

Superficie altre funzioni (mq): 195

Epoca di costruzione: dal 1801 al 1900

Tipologia edilizia storica: **stalla e fienile**

Coerenza con l'impianto storico originario ☒

Integrità tipologica: originaria

Tipo di alterazione:

Stato di conservazione: pessimo

Vincolo Monumentale D.Lgs. 42/2004: non presente

Categoria di intervento da PSC/RUE 2016: Riqualificazione e ricomposizione tipologica

Codice Scheda censimento 1985: 049053

VALUTAZIONE

☒ Valore testimoniale

☐ Valore architettonico

NOTE

DOCUMENTAZIONE FOTOGRAFICA

Foto censimento 1985/1987



Foto censimento 2017/2020



Comune di Modena

CENSIMENTO PATRIMONIO EDILIZIO IN ZONA EXTRAURBANA

SCHEDA ANALITICA EDIFICIO

Codice nucleo: 49_54dr

Categoria nucleo: vocati alla trasformazione

Codice edificio: 3361

LOCALIZZAZIONE

Indirizzo: STRADA ALBARETO

Numero civico: 490

Riferimenti catastali: Foglio: 49

Mappale: 54

FUNZIONE

Funzione principale: residenza

Funzione secondaria: ---

Stato di utilizzazione: in uso

☐ Edificio produttivo agricolo dismesso

CARATTERISTICHE DELL'EDIFICIO

Numero di piani: 2

Numero di alloggi: 3

Superficie abitazione (mq): 403

Superficie altre funzioni (mq): 0

Epoca di costruzione: fino al 1800

Tipologia edilizia storica: **casa colonica**

Coerenza con l'impianto storico originario ☒

Integrità tipologica: originaria

Tipo di alterazione:

Stato di conservazione: buono

Vincolo Monumentale D.Lgs. 42/2004: non presente

Categoria di intervento da PSC/RUE 2016: Riqualificazione e ricomposizione tipologica

Codice Scheda censimento 1985: 049054

VALUTAZIONE

☒ Valore testimoniale

☐ Valore architettonico

NOTE

DOCUMENTAZIONE FOTOGRAFICA

Foto censimento 1985/1987



Foto censimento 2017/2020



Comune di Modena

CENSIMENTO PATRIMONIO EDILIZIO IN ZONA EXTRAURBANA

SCHEDA ANALITICA EDIFICIO

Codice nucleo: 49_54dr

Categoria nucleo: vocati alla trasformazione

Codice edificio: 3368

LOCALIZZAZIONE

Indirizzo: STRADA ALBARETO

Numero civico: 490

Riferimenti catastali: Foglio: 49

Mappale: 52

FUNZIONE

Funzione principale: residenza

Funzione secondaria: ---

Stato di utilizzazione: in uso

☐ Edificio produttivo agricolo dismesso

CARATTERISTICHE DELL'EDIFICIO

Numero di piani: 2

Numero di alloggi: 1

Superficie abitazione (mq): 213

Superficie altre funzioni (mq): 0

Epoca di costruzione: dal 1801 al 1900

Tipologia edilizia storica: **casa padronale**

Coerenza con l'impianto storico originario ☒

Integrità tipologica: originaria

Tipo di alterazione:

Stato di conservazione: buono

Vincolo Monumentale D.Lgs. 42/2004: non presente

Categoria di intervento da PSC/RUE 2016: Riqualificazione e ricomposizione tipologica

Codice Scheda censimento 1985: 049052

VALUTAZIONE

☒ Valore testimoniale

☐ Valore architettonico

NOTE

DOCUMENTAZIONE FOTOGRAFICA

Foto censimento 1985/1987



Foto censimento 2017/2020



CENSIMENTO PATRIMONIO EDILIZIO IN ZONA EXTRAURBANA 2020

Codice nucleo: 49_63dr

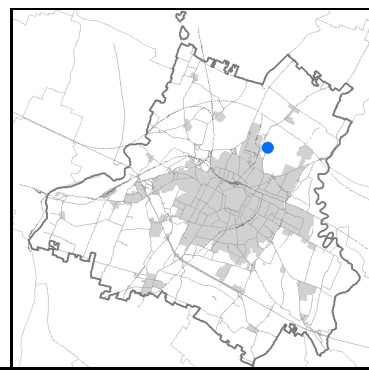



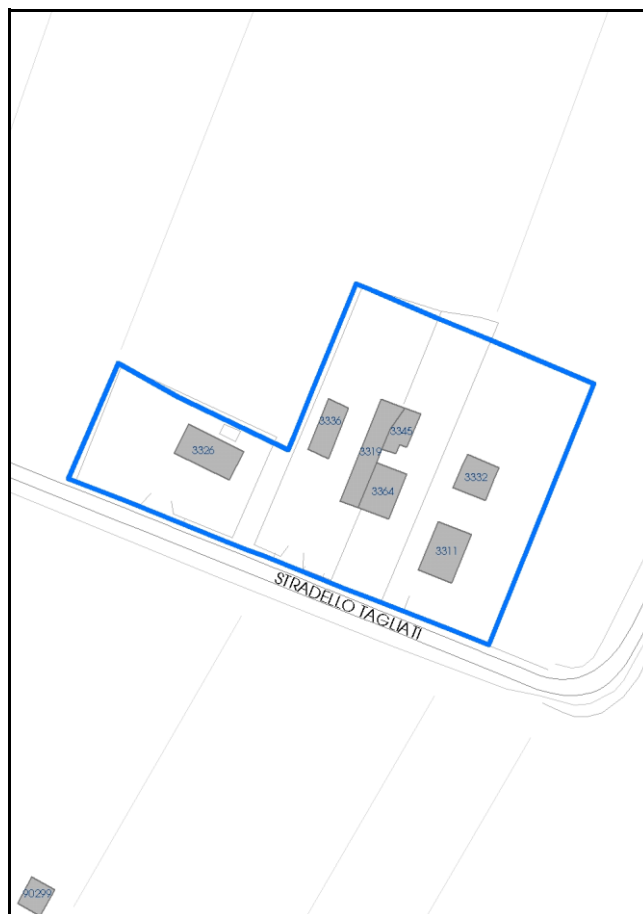
Foto aerea 2019 - C.G.R. s.p.a. Parma scala 1:5000



Foto aerea 2019 scala 1:2000



Estratto di mappa 2019 scala 1:2000



Comune di Modena

Codice nucleo: 49_63dr

Categoria: vocati alla trasformazione

residenza

nucleo recuperato

LOCALIZZAZIONE

Indirizzo: STRADELLO TAGLIATI

Numero civico: 21

Riferimenti catastali: Foglio: 49

Mappale: 63

FUNZIONI

- | | | | |
|---|---|---|---|
| <input checked="" type="checkbox"/> Residenza | <input type="checkbox"/> Deposito | <input type="checkbox"/> Allevamento | <input type="checkbox"/> Centro Aziendale |
| <input type="checkbox"/> Serra/vivaio | <input type="checkbox"/> Agriturismo | <input type="checkbox"/> Maneggio | <input type="checkbox"/> Impianto di trasformazione |
| <input type="checkbox"/> Altre attività econom. | <input type="checkbox"/> Fattoria didattica | <input type="checkbox"/> Imp. tecnologico | <input type="checkbox"/> Attività agricola residua |

Note:

Edifici destinati prevalentemente a residenza (B)

DESCRIZIONE DELL'IMPIANTO INSEDIATIVO

Impianto non storico

Numero edifici: 7

Numero edifici oggetto di indagine: 1

- ☐ Vincolo Monumentale D.Lgs. 42/2004
- ☐ Vincolo Giardino di notevole interesse
- ☒ Presenza di edifici estranei all'impianto -

Assetto morfologico: corte aperta

Elementi componenti presenti:

- | | | | |
|--|---|--|--|
| <input checked="" type="checkbox"/> recinzione | <input type="checkbox"/> manufatto funzionale | <input checked="" type="checkbox"/> albero singolo | <input checked="" type="checkbox"/> alberatura a macchia |
| <input checked="" type="checkbox"/> pavimentazione | <input checked="" type="checkbox"/> siepe | <input type="checkbox"/> alberatura a filare | <input type="checkbox"/> altro |

Note elementi:

RELAZIONI CON IL CONTESTO TERRITORIALE

Tipo di accesso: ☐ accesso indiretto ☒ accesso diretto da viabilità ☐ accesso tramite stradello

Contesto paesaggistico:



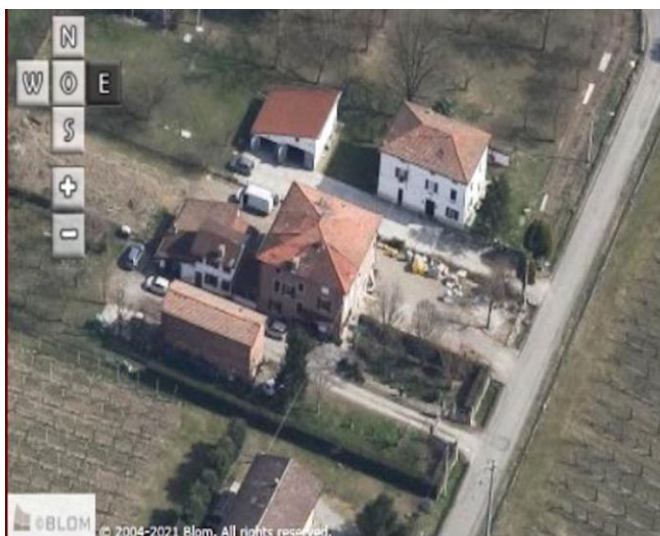

- | | |
|--|--|
| <input checked="" type="checkbox"/> appartenenza ad agglomerato rurale | <input type="checkbox"/> prossimità a territorio urbanizzato |
| <input type="checkbox"/> insediamento isolato | <input type="checkbox"/> prossimità ad infrastrutture |
| <input type="checkbox"/> prossimità ad area produttiva | <input type="checkbox"/> prossimità a corso d'acqua |

Criticità ambientali: assenti

NOTE

DOCUMENTAZIONE FOTOGRAFICA

Foto anno 2019



Comune di Modena

CENSIMENTO PATRIMONIO EDILIZIO IN ZONA EXTRAURBANA

SCHEDA ANALITICA EDIFICIO

Codice nucleo: 49_63dr

Categoria nucleo: vocati alla trasformazione

Codice edificio: 3336

LOCALIZZAZIONE

Indirizzo: STRADELLO TAGLIATI

Numero civico: 21

Riferimenti catastali: Foglio: 49

Mappale: 63

FUNZIONE

Funzione principale: deposito

Funzione secondaria: ---

Stato di utilizzazione: in uso

☐ Edificio produttivo agricolo dismesso

CARATTERISTICHE DELL'EDIFICIO

Numero di piani: 2

Numero di alloggi: 0

Superficie abitazione (mq): 0

Superficie altre funzioni (mq): 86

Epoca di costruzione: dal 1946 al 1975

Tipologia edilizia storica: **stalla e fienile**

Coerenza con l'impianto storico originario ☒

Integrità tipologica: privo di interesse tipologico

Tipo di alterazione:

Stato di conservazione: buono

Vincolo Monumentale D.Lgs. 42/2004: non presente

Categoria di intervento da PSC/RUE 2016: Riqualificazione e ricomposizione tipologica

Codice Scheda censimento 1985: 049063

VALUTAZIONE

☐ Valore testimoniale

☐ Valore architettonico

NOTE

DOCUMENTAZIONE FOTOGRAFICA

Foto censimento 1985/1987



Foto censimento 2017/2020



CENSIMENTO PATRIMONIO EDILIZIO IN ZONA EXTRAURBANA 2020

Codice nucleo: **49_70dr**

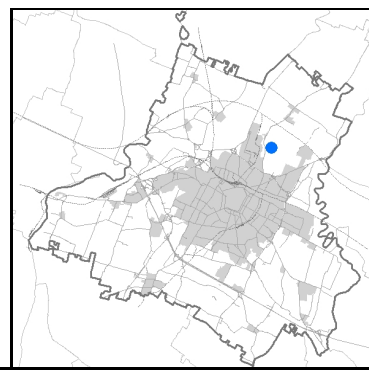


Foto aerea 2019 - C.G.R. s.p.a. Parma scala 1:5000

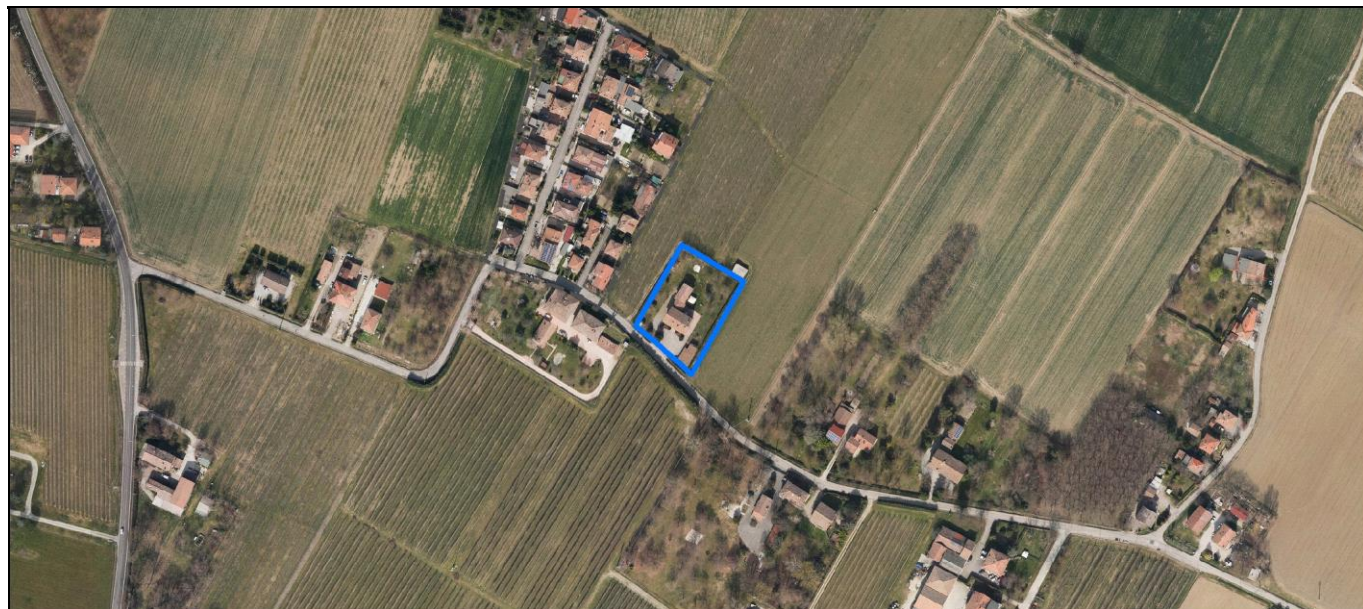
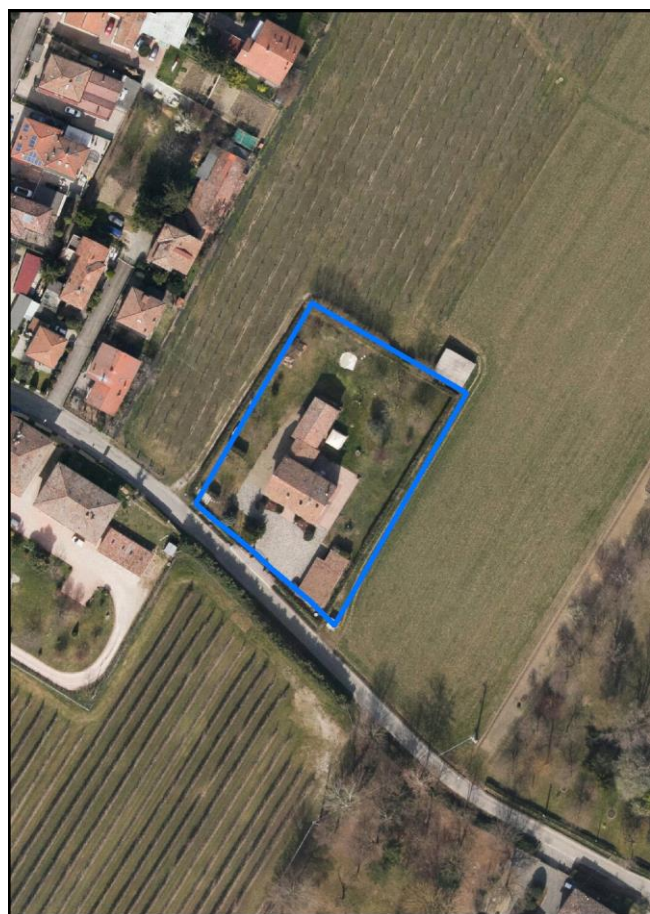
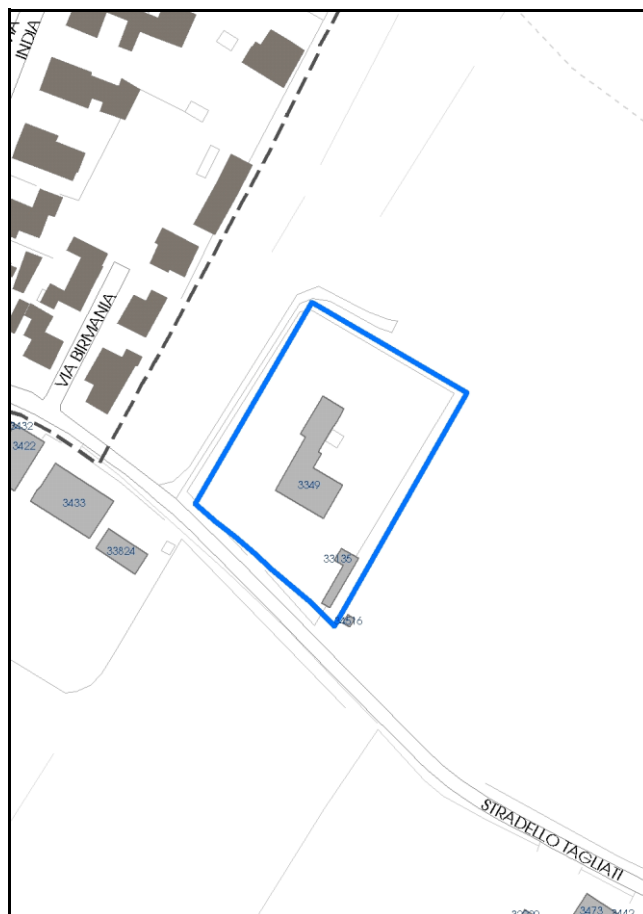


Foto aerea 2019 scala 1:2000



Estratto di mappa 2019 scala 1:2000



Comune di Modena

Codice nucleo: 49_70dr

Categoria: vocati alla trasformazione

residenza

nucleo recuperato

LOCALIZZAZIONE

Indirizzo: STRADELLO TAGLIATI

Numero civico: 55

Riferimenti catastali: Foglio: 49

Mappale: 70

FUNZIONI

- | | | | |
|---|---|---|---|
| <input checked="" type="checkbox"/> Residenza | <input type="checkbox"/> Deposito | <input type="checkbox"/> Allevamento | <input type="checkbox"/> Centro Aziendale |
| <input type="checkbox"/> Serra/vivaio | <input type="checkbox"/> Agriturismo | <input type="checkbox"/> Maneggio | <input type="checkbox"/> Impianto di trasformazione |
| <input type="checkbox"/> Altre attività econom. | <input type="checkbox"/> Fattoria didattica | <input type="checkbox"/> Imp. tecnologico | <input type="checkbox"/> Attività agricola residua |

Note:

Edifici destinati prevalentemente a residenza (B)

DESCRIZIONE DELL'IMPIANTO INSEDIATIVO

Impianto storico

Numero edifici: 2

Numero edifici oggetto di indagine: 1

- ☐ Vincolo Monumentale D.Lgs. 42/2004
- ☐ Vincolo Giardino di notevole interesse
- ☐ Presenza di edifici estranei all'impianto -

Assetto morfologico: corte aperta

Elementi componenti presenti:

- | | | | |
|--|---|--|---|
| <input checked="" type="checkbox"/> recinzione | <input type="checkbox"/> manufatto funzionale | <input checked="" type="checkbox"/> albero singolo | <input type="checkbox"/> alberatura a macchia |
| <input checked="" type="checkbox"/> pavimentazione | <input checked="" type="checkbox"/> siepe | <input type="checkbox"/> alberatura a filare | <input type="checkbox"/> altro |

Note elementi:

RELAZIONI CON IL CONTESTO TERRITORIALE

Tipo di accesso: ☐ accesso indiretto ☒ accesso diretto da viabilità ☐ accesso tramite stradello

Contesto paesaggistico:

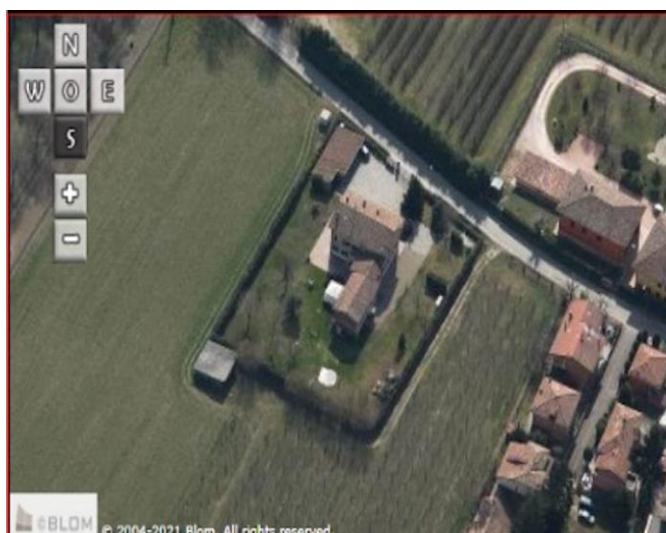
- | | |
|--|---|
| <input checked="" type="checkbox"/> appartenenza ad agglomerato rurale | <input checked="" type="checkbox"/> prossimità a territorio urbanizzato |
| <input type="checkbox"/> insediamento isolato | <input type="checkbox"/> prossimità ad infrastrutture |
| <input type="checkbox"/> prossimità ad area produttiva | <input type="checkbox"/> prossimità a corso d'acqua |

Criticità ambientali: assenti

NOTE

DOCUMENTAZIONE FOTOGRAFICA

Foto anno 2019



Comune di Modena

CENSIMENTO PATRIMONIO EDILIZIO IN ZONA EXTRAURBANA

SCHEDA ANALITICA EDIFICIO

Codice nucleo: 49_70dr

Categoria nucleo: vocati alla trasformazione

Codice edificio: 3349

LOCALIZZAZIONE

Indirizzo: STRADELLO TAGLIATI

Numero civico: 55

Riferimenti catastali: Foglio: 49

Mappale: 70

FUNZIONE

Funzione principale: residenza

Funzione secondaria: rustico

Stato di utilizzazione: in uso

☐ Edificio produttivo agricolo dismesso

CARATTERISTICHE DELL'EDIFICIO

Numero di piani: 3

Numero di alloggi: 3

Superficie abitazione (mq): 259

Superficie altre funzioni (mq): 0

Epoca di costruzione: dal 1901 al 1945

Tipologia edilizia storica: **casa padronale**

Coerenza con l'impianto storico originario ☒

Integrità tipologica: originaria

Tipo di alterazione:

Stato di conservazione: buono

Vincolo Monumentale D.Lgs. 42/2004: non presente

Categoria di intervento da PSC/RUE 2016: Riqualificazione e ricomposizione tipologica

Codice Scheda censimento 1985: 049070

VALUTAZIONE

☒ Valore testimoniale

☐ Valore architettonico

NOTE

DOCUMENTAZIONE FOTOGRAFICA

Foto censimento 1985/1987



Foto censimento 2017/2020



CENSIMENTO PATRIMONIO EDILIZIO IN ZONA EXTRAURBANA 2020

Codice nucleo: 50_4dr

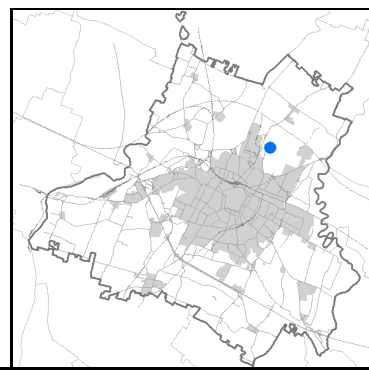


Foto aerea 2019 - C.G.R. s.p.a. Parma scala 1:5000

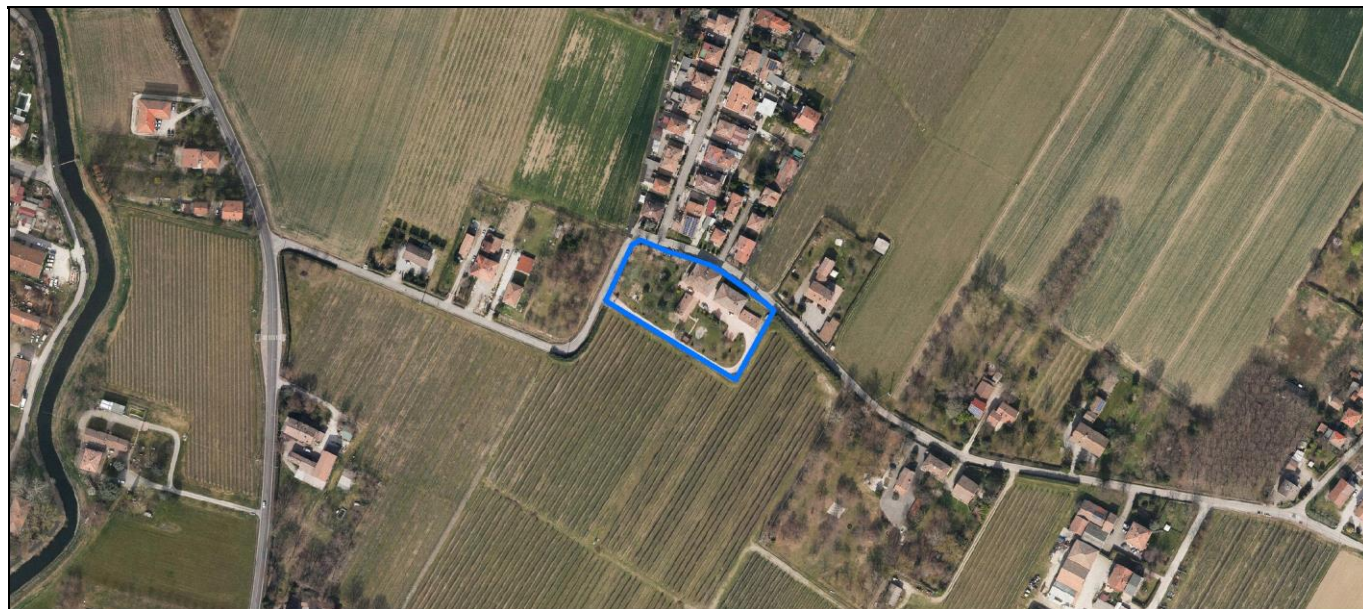
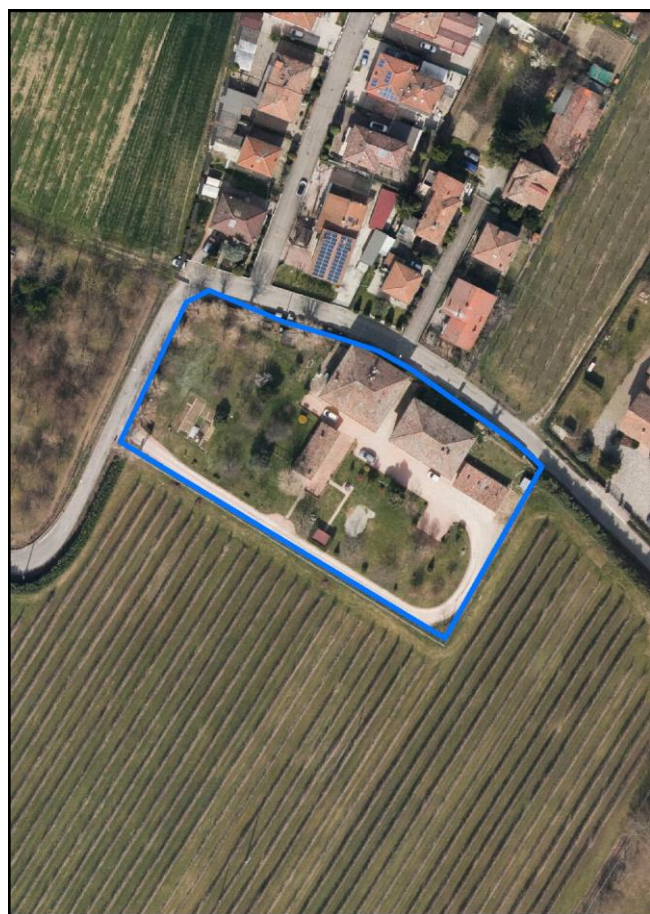


Foto aerea 2019 scala 1:2000



Estratto di mappa 2019 scala 1:2000



Comune di Modena

Codice nucleo: 50_4dr

Categoria: vocati alla trasformazione

residenza

nucleo recuperato

LOCALIZZAZIONE

Indirizzo: STRADELLO TAGLIATI

Numero civico:

Riferimenti catastali: Foglio: 50

Mappale: 4

FUNZIONI

- | | | | |
|---|--|---|---|
| <input checked="" type="checkbox"/> Residenza | <input checked="" type="checkbox"/> Deposito | <input type="checkbox"/> Allevamento | <input type="checkbox"/> Centro Aziendale |
| <input type="checkbox"/> Serra/vivaio | <input type="checkbox"/> Agriturismo | <input type="checkbox"/> Maneggio | <input type="checkbox"/> Impianto di trasformazione |
| <input type="checkbox"/> Altre attività econom. | <input type="checkbox"/> Fattoria didattica | <input type="checkbox"/> Imp. tecnologico | <input type="checkbox"/> Attività agricola residua |

Note:

Edifici destinati prevalentemente a residenza (B)

DESCRIZIONE DELL'IMPIANTO INSEDIATIVO

Impianto storico

Numero edifici: 5

Numero edifici oggetto di indagine: 4

- ☐ Vincolo Monumentale D.Lgs. 42/2004
- ☐ Vincolo Giardino di notevole interesse
- ☐ Presenza di edifici estranei all'impianto -

Assetto morfologico: corte aperta

Elementi componenti presenti:

- | | | | |
|--|---|---|--|
| <input checked="" type="checkbox"/> recinzione | <input type="checkbox"/> manufatto funzionale | <input type="checkbox"/> albero singolo | <input checked="" type="checkbox"/> alberatura a macchia |
| <input type="checkbox"/> pavimentazione | <input checked="" type="checkbox"/> siepe | <input checked="" type="checkbox"/> alberatura a filare | <input type="checkbox"/> altro |

Note elementi:

RELAZIONI CON IL CONTESTO TERRITORIALE

Tipo di accesso: ☒ accesso indiretto ☒ accesso diretto da viabilità ☒ accesso tramite stradello

Contesto paesaggistico:

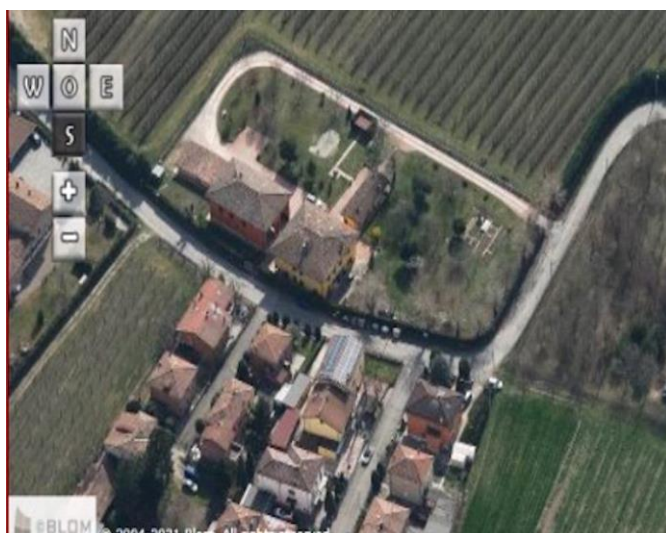

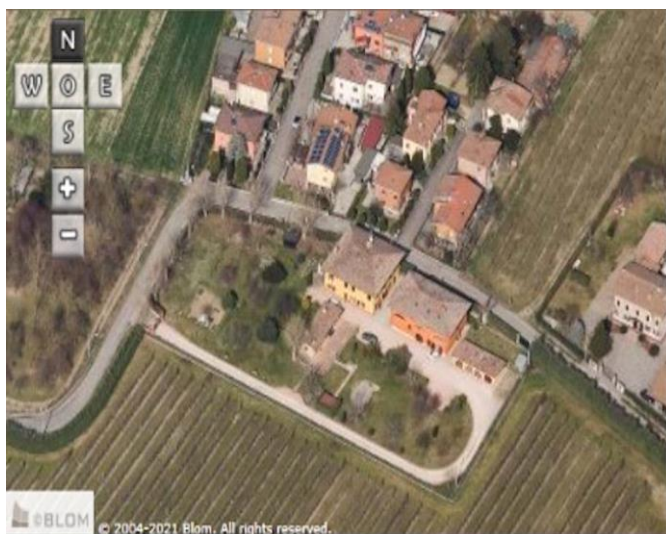
- | | |
|--|---|
| <input checked="" type="checkbox"/> appartenenza ad agglomerato rurale | <input checked="" type="checkbox"/> prossimità a territorio urbanizzato |
| <input type="checkbox"/> insediamento isolato | <input type="checkbox"/> prossimità ad infrastrutture |
| <input type="checkbox"/> prossimità ad area produttiva | <input type="checkbox"/> prossimità a corso d'acqua |

Criticità ambientali: assenti

NOTE

DOCUMENTAZIONE FOTOGRAFICA

Foto anno 2019



Comune di Modena

CENSIMENTO PATRIMONIO EDILIZIO IN ZONA EXTRAURBANA

SCHEMA ANALITICA EDIFICIO

Codice nucleo: 50_4dr

Categoria nucleo: vocati alla trasformazione

Codice edificio: 3422

LOCALIZZAZIONE

Indirizzo: STRADELLO TAGLIATI

Numero civico: 2

Riferimenti catastali: Foglio: 50

Mappale: 2

FUNZIONE

Funzione principale: residenza

Funzione secondaria: ---

Stato di utilizzazione: in uso

☐ Edificio produttivo agricolo dismesso

CARATTERISTICHE DELL'EDIFICIO

Numero di piani: 2

Numero di alloggi: 1

Superficie abitazione (mq): 139

Superficie altre funzioni (mq): 0

Epoca di costruzione: dal 1801 al 1900

Tipologia edilizia storica: **edificio a blocco**

Coerenza con l'impianto storico originario ☒

Integrità tipologica: originaria

Tipo di alterazione:

Stato di conservazione: buono

Vincolo Monumentale D.Lgs. 42/2004: non presente

Categoria di intervento da PSC/RUE 2016: Riqualificazione e ricomposizione tipologica

Codice Scheda censimento 1985: 050002

VALUTAZIONE

☒ Valore testimoniale

☐ Valore architettonico

NOTE

DOCUMENTAZIONE FOTOGRAFICA

Foto censimento 1985/1987



Foto censimento 2017/2020



Comune di Modena

CENSIMENTO PATRIMONIO EDILIZIO IN ZONA EXTRAURBANA

SCHEMA ANALITICA EDIFICIO

Codice nucleo: 50_4dr

Categoria nucleo: vocati alla trasformazione

Codice edificio: 3432

LOCALIZZAZIONE

Indirizzo: STRADELLO TAGLIATI

Numero civico: 2

Riferimenti catastali: Foglio: 50

Mappale: 1

FUNZIONE

Funzione principale: residenza

Funzione secondaria: ---

Stato di utilizzazione: in uso

☐ Edificio produttivo agricolo dismesso

CARATTERISTICHE DELL'EDIFICIO

Numero di piani: 2

Numero di alloggi: 1

Superficie abitazione (mq): 101

Superficie altre funzioni (mq): 0

Epoca di costruzione: dal 1801 al 1900

Tipologia edilizia storica: **edificio a blocco**

Coerenza con l'impianto storico originario ☒

Integrità tipologica: originaria

Tipo di alterazione:

Stato di conservazione: buono

Vincolo Monumentale D.Lgs. 42/2004: non presente

Categoria di intervento da PSC/RUE 2016: Riqualificazione e ricomposizione tipologica

Codice Scheda censimento 1985: 050001

VALUTAZIONE

☒ Valore testimoniale

☐ Valore architettonico

NOTE

DOCUMENTAZIONE FOTOGRAFICA

Foto censimento 1985/1987



Foto censimento 2017/2020



Comune di Modena

CENSIMENTO PATRIMONIO EDILIZIO IN ZONA EXTRAURBANA

SCHEDA ANALITICA EDIFICIO

Codice nucleo: 50_4dr

Categoria nucleo: vocati alla trasformazione

Codice edificio: 3433

LOCALIZZAZIONE

Indirizzo: STRADELLO TAGLIATI

Numero civico: 0

Riferimenti catastali: Foglio: 50

Mappale: 4

FUNZIONE

Funzione principale: residenza

Funzione secondaria: ---

Stato di utilizzazione: in uso

☐ Edificio produttivo agricolo dismesso

CARATTERISTICHE DELL'EDIFICIO

Numero di piani: 2

Numero di alloggi: 1

Superficie abitazione (mq): 218

Superficie altre funzioni (mq): 0

Epoca di costruzione: dal 1801 al 1900

Tipologia edilizia storica: **edificio a porta morta**

Coerenza con l'impianto storico originario ☒

Integrità tipologica: alterata

Tipo di alterazione: alterazione dell'involucro

Stato di conservazione: buono

Vincolo Monumentale D.Lgs. 42/2004: non presente

Categoria di intervento da PSC/RUE 2016: Riqualificazione e ricomposizione tipologica

Codice Scheda censimento 1985: 050004

VALUTAZIONE

☒ Valore testimoniale

☐ Valore architettonico

NOTE

DOCUMENTAZIONE FOTOGRAFICA

Foto censimento 1985/1987



Foto censimento 2017/2020



Comune di Modena

CENSIMENTO PATRIMONIO EDILIZIO IN ZONA EXTRAURBANA

SCHEDA ANALITICA EDIFICIO

Codice nucleo: 50_4dr

Categoria nucleo: vocati alla trasformazione

Codice edificio: 3443

LOCALIZZAZIONE

Indirizzo: STRADELLO TAGLIATI

Numero civico: 0

Riferimenti catastali: Foglio: 50

Mappale: 3

FUNZIONE

Funzione principale: deposito

Funzione secondaria: ---

Stato di utilizzazione: in uso

☐ Edificio produttivo agricolo dismesso

CARATTERISTICHE DELL'EDIFICIO

Numero di piani: 1

Numero di alloggi: 0

Superficie abitazione (mq): 0

Superficie altre funzioni (mq): 58

Epoca di costruzione: dal 1801 al 1900

Tipologia edilizia storica: **stalla e fienile**

Coerenza con l'impianto storico originario ☒

Integrità tipologica: originaria

Tipo di alterazione:

Stato di conservazione: buono

Vincolo Monumentale D.Lgs. 42/2004: non presente

Categoria di intervento da PSC/RUE 2016: Riqualificazione e ricomposizione tipologica

Codice Scheda censimento 1985: 050003

VALUTAZIONE

☒ Valore testimoniale

☐ Valore architettonico

NOTE

DOCUMENTAZIONE FOTOGRAFICA

Foto censimento 1985/1987



Foto censimento 2017/2020

