

PUG



PIANO URBANISTICO GENERALE

Sindaco
Giancarlo Muzzarelli

Assessora a Urbanistica, Edilizia, Politiche Abitative, Aree Produttive
Anna Maria Vandelli

Direttrice Generale
Valeria Meloncelli

Coordinamento generale -
Dirigente del Settore Pianificazione Territoriale e Rigenerazione Urbana e RUP
Maria Sergio

C SISTEMA TERRITORIALE

QC.C3.1.5.2.3

Aggiornamento e integrazione del
censimento di nuclei ed edifici siti in
territorio rurale:
Schede nuclei disciplinati recuperati - Volume 3

ASSUNZIONE
Delibera C.C. n° 86 del 29/12/2021

ADOZIONE
Delibera C.C. n° del / /

APPROVAZIONE
Delibera C.C. n° del / /



Comune
di Modena



**UNIVERSITÀ
DI PARMA**

Attività specialistica, di coordinamento e supporto scientifico, inerente alla predisposizione dei nuovi strumenti urbanistici - il Piano Urbanistico Generale (PUG) – e alla definizione della disciplina degli usi e delle trasformazioni nel territorio rurale, ai sensi dell'art. 36 della nuova Legge Urbanistica Regionale, L.R. 24/2017

CONVENZIONE DI RICERCA

Dipartimento di Ingegneria e Architettura (DIA) dell'Università di Parma e Comune di Modena, Settore Pianificazione territoriale e sostenibilità urbana

ALLEGATO 2.1

Schede di censimento DR_2020

Dicembre 2021

Gruppo di lavoro del Dipartimento di Ingegneria e Architettura:

Prof. ing. Michele Zazzi (Responsabile scientifico)

Prof. ing. Silvia Rossetti

Prof. arch. Barbara Caselli

Ing. Francesco Botticini

Arch. Marianna Ceci

Ing. Giovanni Tedeschi

CODICE NUCLEO	CODICE EDIFICIO	INDIRIZZO: VIA, CIV	CATASTO 2019: FG, MAPP		CENSIMENTO
50_15dr	3437	STRADELLO TAGLIATI	050	15	DR_2020
50_15dr	3442	STRADELLO TAGLIATI	2450	15	DR_2020
50_15dr	3473	STRADELLO TAGLIATI	2450	12	DR_2020
50_15dr	32220	STRADELLO TAGLIATI	050	12	DR_2020
50_31dr	3418	STRADELLO TAGLIATI	050	29	DR_2020
50_31dr	3448	STRADELLO TAGLIATI	050	30	DR_2020
50_31dr	3472	STRADELLO TAGLIATI	050	32	DR_2020
50_31dr	3474	STRADELLO TAGLIATI	8750	31	DR_2020
50_135dr	3429	STRADELLO SACERDOTI	050	135	DR_2020
50_135dr	3439	STRADELLO SACERDOTI	050	76	DR_2020
50_135dr	3470	STRADELLO SACERDOTI	050	76	DR_2020
50_153dr	3424	STRADELLO TAGLIATI	8450	45	DR_2020
50_153dr	3428	STRADELLO TAGLIATI	050	91	DR_2020
50_153dr	3454	STRADELLO TAGLIATI	050	47	DR_2020
50_153dr	3456	STRADELLO TAGLIATI	050	153	DR_2020
50_153dr	3479	STRADELLO TAGLIATI	8450	44	DR_2020
51_213dr	32992	STRADA CAVO ARGINE	4251	213	DR_2020
51_29dr	3514	STRADELLO SACERDOTI	6351	29	DR_2020
52_102dr	3534	VIA NONANTOLANA	134952	74	DR_2020
52_102dr	3535	VIA NONANTOLANA	133552	76	DR_2020
52_102dr	3539	VIA NONANTOLANA	134952	73	DR_2020
52_102dr	3563	VIA NONANTOLANA	134052	71	DR_2020
52_102dr	3573	VIA NONANTOLANA	131952	102	DR_2020
52_102dr	3600	VIA NONANTOLANA	134952	71	DR_2020
52_25dr	3533	STRADA VILLAVARA	1152	22	DR_2020
52_25dr	3582	STRADA VILLAVARA	052	24	DR_2020
52_25dr	3589	STRADA VILLAVARA	1152	25	DR_2020
53_148dr	3676	STRADA FOSSA MONDA NORD	24053	148	DR_2020
53_175dr	3618	STRADA MONTANARA	21253	179	DR_2020
53_175dr	3620	STRADA MONTANARA	053	175	DR_2020
53_47dr	3617	STRADA FOSSA MONDA NORD	24053	47	DR_2020
53_47dr	3635	STRADA FOSSA MONDA NORD	053	44	DR_2020
53_47dr	3667	STRADA FOSSA MONDA NORD	24053	46	DR_2020
53_47dr	3678	STRADA FOSSA MONDA NORD	24053	45	DR_2020
54_107dr	3751	STRADA BARCHETTA	054	105	DR_2020
54_107dr	3757	STRADA BARCHETTA	47954	107	DR_2020
54_107dr	3758	STRADA BARCHETTA	054	106	DR_2020
54_54dr	3698	STRADELLO LUIGINI	2354	54	DR_2020
54_54dr	3704	STRADELLO LUIGINI	2354	55	DR_2020
54_54dr	3740	STRADELLO LUIGINI	2354	220	DR_2020
55_102dr	3774	STRADA NUOVA DI FRETO	055	102	DR_2020
55_102dr	3783	STRADA NUOVA DI FRETO	8255	103	DR_2020
55_102dr	3787	STRADA NUOVA DI FRETO	055	101	DR_2020
55_112dr	3771	STRADA NUOVA DI FRETO	055	112	DR_2020
55_112dr	3790	STRADA NUOVA DI FRETO	8255	9	DR_2020
55_35dr	3796	STRADA NUOVA DI FRETO	11055	33	DR_2020
55_35dr	3799	STRADA NUOVA DI FRETO	055	35	DR_2020
55_37dr	3780	STRADA NUOVA DI FRETO	10555	36	DR_2020
55_37dr	3789	STRADA NUOVA DI FRETO	10555	38	DR_2020
55_37dr	3794	STRADA NUOVA DI FRETO	10555	37	DR_2020
55_63dr	3773	STRADA BARCHETTA	39255	63	DR_2020
55_63dr	3781	STRADA BARCHETTA	16055	66	DR_2020
55_63dr	3797	STRADA BARCHETTA	16055	65	DR_2020
56_137dr	3881	STRADA PONTE ALTO NORD	30356	137	DR_2020
56_169dr	3839	STRADA PONTE ALTO NORD	056	169	DR_2020
56_175dr	3853	STRADA PONTE ALTO NORD	29056	175	DR_2020
56_26dr	3877	STRADELLO CASSANA	3456	26	DR_2020
56_32dr	3871	STRADELLO CASSANA	2056	32	DR_2020
56_53dr	3855	STRADA NUOVA DI FRETO	3156	51	DR_2020
56_53dr	3867	STRADA NUOVA DI FRETO	3156	52	DR_2020
56_53dr	3896	STRADA NUOVA DI FRETO	2556	B	DR_2020
56_53dr	3905	STRADA NUOVA DI FRETO	3156	A	DR_2020
56_63dr	3898	STRADA PONTE ALTO NORD	34256	63	DR_2020
56_85dr	3908	VIA PIETRO METASTASIO	1056	85	DR_2020
56_89dr	3631	STRADA FOSSA MONDA NORD	22453	89	DR_2020
57_106dr	3917	STRADA BARCHETTA	32657	112	DR_2020
57_106dr	3916	STRADA BARCHETTA	33257	106	DR_2020
57_106dr	3971	STRADA BARCHETTA	32657	109	DR_2020
57_118dr	3958	STRADA PONTE ALTO SUD	31057	118	DR_2020
57_118dr	3915	STRADA PONTE ALTO SUD	19957	116	DR_2020
57_118dr	3981	STRADA PONTE ALTO SUD	057	114	DR_2020
57_118dr	4049	STRADA PONTE ALTO SUD	057	115	DR_2020
57_170dr	3937	STRADA BARCHETTA	35157	171	DR_2020
57_170dr	4007	STRADA BARCHETTA	36757	170	DR_2020
57_235dr	3927	STRADA BARCHETTA	39757	157	DR_2020
57_235dr	4029	STRADA BARCHETTA	39557	235	DR_2020
57_235dr	4037	STRADA BARCHETTA	39157	159	DR_2020
57_56dr	4023	STRADA BARCHETTA	40257	56	DR_2020

DR_2020_3

57_71dr	3947	STRADA PONTE ALTO NORD	057	72	DR_2020
57_77dr	3940	STRADA PONTE ALTO SUD	057	530	DR_2020
57_77dr	3970	STRADA PONTE ALTO NORD	28057	79	DR_2020
57_77dr	3950	STRADA PONTE ALTO SUD	28657	77	DR_2020
57_95dr	4060	STRADA PONTE ALTO NORD	22557	95	DR_2020
58_157dr	4111	STRADELLO POZZO PONTUTO	058	56	DR_2020
58_157dr	4123	STRADELLO POZZO PONTUTO	4358	57	DR_2020
58_157dr	4144	STRADELLO POZZO PONTUTO	5958	157	DR_2020
58_59dr	4109	STRADELLO POZZO PONTUTO	2658	61	DR_2020
58_59dr	4126	STRADELLO POZZO PONTUTO	058	59	DR_2020
58_59dr	4141	STRADELLO POZZO PONTUTO	2658	64	DR_2020
59_25dr	4162	STRADA PONTE ALTO NORD	17459	25	DR_2020
59_25dr	4166	STRADA PONTE ALTO NORD	17459	26	DR_2020
59_25dr	4224	STRADA PONTE ALTO NORD	17459	1016	DR_2020
59_35dr	4192	STRADA BARCHETTA	059	38	DR_2020
59_35dr	4159	STRADA BARCHETTA	34559	36	DR_2020
59_35dr	4182	STRADA BARCHETTA	34559	35	DR_2020
59_35dr	4201	STRADA BARCHETTA	34559	34	DR_2020
59_35dr	4243	STRADA BARCHETTA	34559	33	DR_2020
59_52dr	4242	STRADA BARCHETTA	34559	54	DR_2020
59_52dr	4211	STRADA BARCHETTA	34559	52	DR_2020
59_52dr	4200	STRADA BARCHETTA	34559	50	DR_2020
59_52dr	31053	STRADA BARCHETTA	34559	770	DR_2020
59_52dr	4220	STRADA BARCHETTA	059	44	DR_2020
59_52dr	4233	STRADA BARCHETTA	34559	45	DR_2020
59_771dr	33390	STRADA CAVE RAMO	059	771	DR_2020
59_771dr	4207	STRADA CAVE RAMO	059	103	DR_2020
60_150dr	31312	STRADA CHIESA MARZAGLIA	10160	150	DR_2020
60_209dr	4290	STRADA DEL RACCORDO	4160	207	DR_2020
60_209dr	4277	STRADA DEL RACCORDO	3160	209	DR_2020
60_209dr	4368	STRADA DEL RACCORDO	3360	208	DR_2020
60_312dr	4357	STRADA DEL RACCORDO	3060	C	DR_2020
61_152dr	4433	VIA EMILIA OVEST	061	152	DR_2020
61_152dr	4426	VIA EMILIA OVEST	167961	150	DR_2020
61_152dr	4421	VIA EMILIA OVEST	061	151	DR_2020
62_61dr	4448	VIA EMILIA OVEST	167062	61	DR_2020

CENSIMENTO PATRIMONIO EDILIZIO IN ZONA EXTRAURBANA 2020

Codice nucleo: 50_15dr

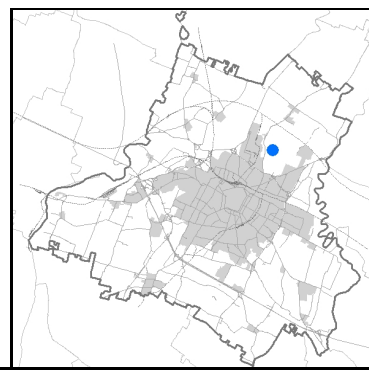


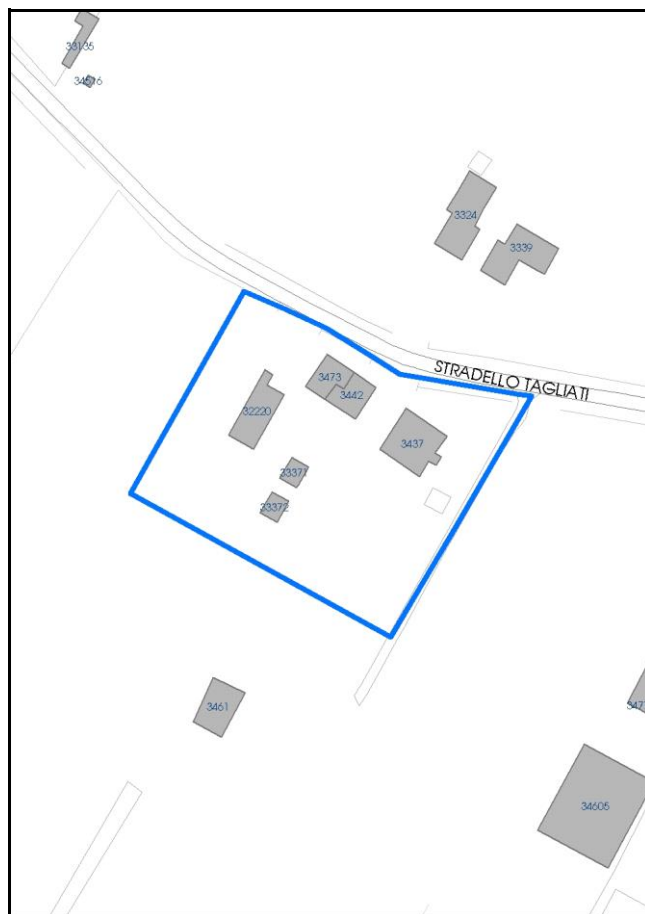
Foto aerea 2019 - C.G.R. s.p.a. Parma scala 1:5000



Foto aerea 2019 scala 1:2000



Estratto di mappa 2019 scala 1:2000



Categoria: vocati alla trasformazione

residenza

nucleo recuperato

LOCALIZZAZIONE

Indirizzo: STRADELLO TAGLIATI

Numero civico:

Riferimenti catastali: Foglio: 50

Mappale: 15

FUNZIONI

- | | | | |
|---|--|---|---|
| <input checked="" type="checkbox"/> Residenza | <input checked="" type="checkbox"/> Deposito | <input type="checkbox"/> Allevamento | <input type="checkbox"/> Centro Aziendale |
| <input type="checkbox"/> Serra/vivaio | <input type="checkbox"/> Agriturismo | <input type="checkbox"/> Maneggio | <input type="checkbox"/> Impianto di trasformazione |
| <input type="checkbox"/> Altre attività econom. | <input type="checkbox"/> Fattoria didattica | <input type="checkbox"/> Imp. tecnologico | <input type="checkbox"/> Attività agricola residua |

Note:

Edifici destinati prevalentemente a residenza (B)

DESCRIZIONE DELL'IMPIANTO INSEDIATIVO

Impianto storico

Numero edifici: 6

Numero edifici oggetto di indagine: 4

- ☐ Vincolo Monumentale D.Lgs. 42/2004
- ☐ Vincolo Giardino di notevole interesse
- ☐ Presenza di edifici estranei all'impianto -

Assetto morfologico: corte aperta

Elementi componenti presenti:

- | | | | |
|--|---|--|--|
| <input checked="" type="checkbox"/> recinzione | <input type="checkbox"/> manufatto funzionale | <input type="checkbox"/> albero singolo | <input checked="" type="checkbox"/> alberatura a macchia |
| <input checked="" type="checkbox"/> pavimentazione | <input checked="" type="checkbox"/> siepe | <input type="checkbox"/> alberatura a filare | <input type="checkbox"/> altro |

Note elementi:

RELAZIONI CON IL CONTESTO TERRITORIALETipo di accesso: ☐ accesso indiretto ☒ accesso diretto da viabilità ☐ accesso tramite stradello

Contesto paesaggistico:


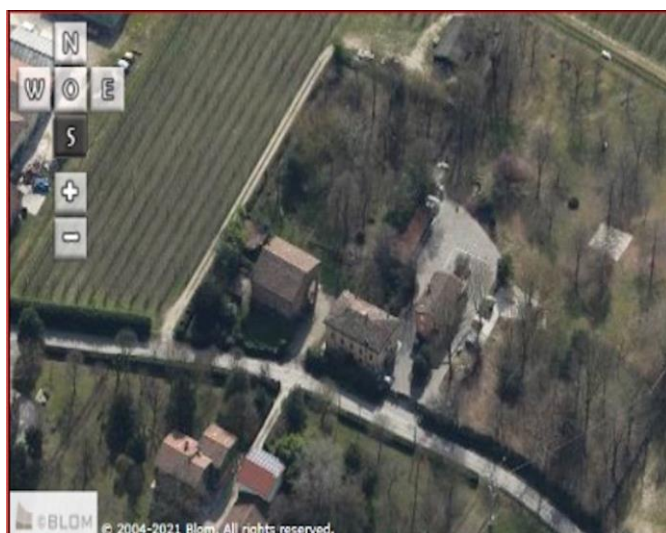

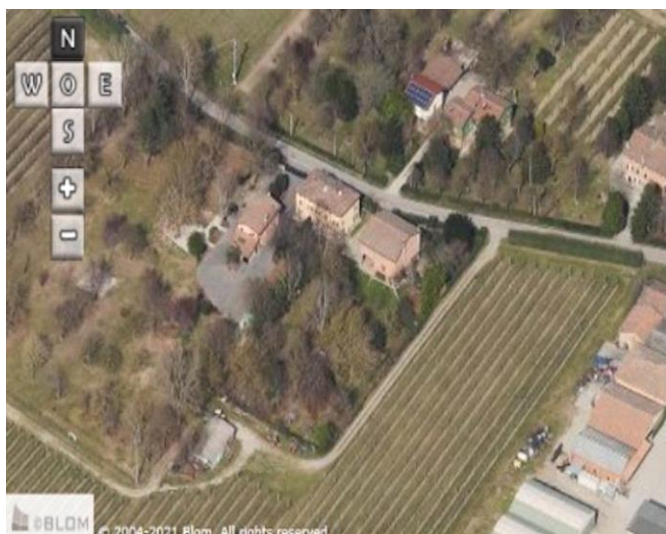
- | | |
|--|--|
| <input checked="" type="checkbox"/> appartenenza ad agglomerato rurale | <input type="checkbox"/> prossimità a territorio urbanizzato |
| <input type="checkbox"/> insediamento isolato | <input type="checkbox"/> prossimità ad infrastrutture |
| <input type="checkbox"/> prossimità ad area produttiva | <input type="checkbox"/> prossimità a corso d'acqua |

Criticità ambientali: assenti

NOTE

DOCUMENTAZIONE FOTOGRAFICA

Foto anno 2019



Comune di Modena

CENSIMENTO PATRIMONIO EDILIZIO IN ZONA EXTRAURBANA

SCHEDA ANALITICA EDIFICIO

Codice nucleo: 36_19dr

Categoria nucleo: vocati alla trasformazione

Codice edificio: 2313

LOCALIZZAZIONE

Indirizzo: STRADA ALBARETO

Numero civico: 0

Riferimenti catastali: Foglio: 36

Mappale: 21

FUNZIONE

Funzione principale: deposito

Funzione secondaria: ---

Stato di utilizzazione: in uso

☐ Edificio produttivo agricolo dismesso

CARATTERISTICHE DELL'EDIFICIO

Numero di piani: 1

Numero di alloggi: 0

Superficie abitazione (mq): 0

Superficie altre funzioni (mq): 62

Epoca di costruzione: dal 1901 al 1945

Tipologia edilizia storica: **stalla e fienile**

Coerenza con l'impianto storico originario ☒

Integrità tipologica: originaria

Tipo di alterazione:

Stato di conservazione: scarso

Vincolo Monumentale D.Lgs. 42/2004: non presente

Categoria di intervento da PSC/RUE 2016: Riqualificazione e ricomposizione tipologica

Codice Scheda censimento 1985: 036021

VALUTAZIONE

☒ Valore testimoniale

☐ Valore architettonico

NOTE

DOCUMENTAZIONE FOTOGRAFICA

Foto censimento 1985/1987



Foto censimento 2017/2020



CENSIMENTO PATRIMONIO EDILIZIO IN ZONA EXTRAURBANA 2020

Codice nucleo: **36_39dr**

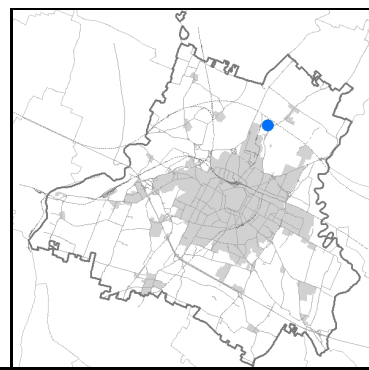


Foto aerea 2019 - C.G.R. s.p.a. Parma scala 1:5000


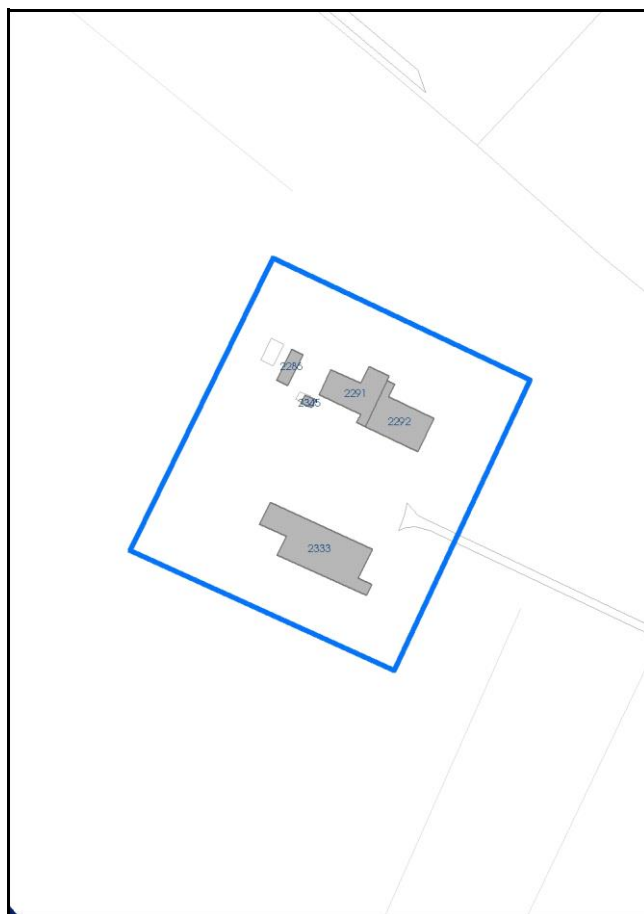


Foto aerea 2019 scala 1:2000



Estratto di mappa 2019 scala 1:2000



Comune di Modena

Codice nucleo: 36_39dr

Categoria: vocati alla trasformazione

residenza

nucleo recuperato

LOCALIZZAZIONE

Indirizzo: STRADA ALBARETO

Numero civico: 521

Riferimenti catastali: Foglio: 36

Mappale: 39

FUNZIONI

- | | | | |
|---|--|---|---|
| <input checked="" type="checkbox"/> Residenza | <input checked="" type="checkbox"/> Deposito | <input type="checkbox"/> Allevamento | <input type="checkbox"/> Centro Aziendale |
| <input type="checkbox"/> Serra/vivaio | <input type="checkbox"/> Agriturismo | <input type="checkbox"/> Maneggio | <input type="checkbox"/> Impianto di trasformazione |
| <input type="checkbox"/> Altre attività econom. | <input type="checkbox"/> Fattoria didattica | <input type="checkbox"/> Imp. tecnologico | <input type="checkbox"/> Attività agricola residua |

Note:

Edifici destinati prevalentemente a residenza (B)

DESCRIZIONE DELL'IMPIANTO INSEDIATIVO

Impianto storico

Numero edifici: 5

Numero edifici oggetto di indagine: 2

- ☐ Vincolo Monumentale D.Lgs. 42/2004
- ☐ Vincolo Giardino di notevole interesse
- ☒ Presenza di edifici estranei all'impianto -

Assetto morfologico: corte aperta

Elementi componenti presenti:

- | | | | |
|---|--|--|--|
| <input type="checkbox"/> recinzione | <input checked="" type="checkbox"/> manufatto funzionale | <input type="checkbox"/> albero singolo | <input checked="" type="checkbox"/> alberatura a macchia |
| <input type="checkbox"/> pavimentazione | <input type="checkbox"/> siepe | <input type="checkbox"/> alberatura a filare | <input type="checkbox"/> altro |

Note elementi:

RELAZIONI CON IL CONTESTO TERRITORIALE

Tipo di accesso: ☒ accesso indiretto ☐ accesso diretto da viabilità ☒ accesso tramite stradello

Contesto paesaggistico:

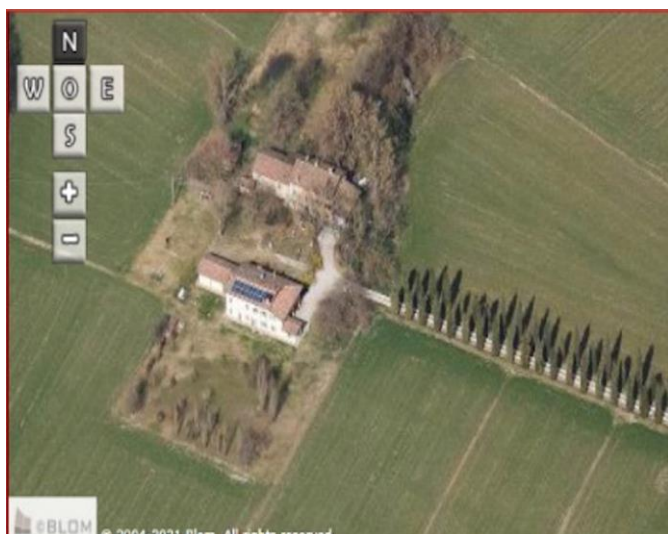
- | | |
|---|--|
| <input type="checkbox"/> appartenenza ad agglomerato rurale | <input type="checkbox"/> prossimità a territorio urbanizzato |
| <input checked="" type="checkbox"/> insediamento isolato | <input type="checkbox"/> prossimità ad infrastrutture |
| <input type="checkbox"/> prossimità ad area produttiva | <input checked="" type="checkbox"/> prossimità a corso d'acqua |

Criticità ambientali: assenti

NOTE

DOCUMENTAZIONE FOTOGRAFICA

Foto anno 2019



Comune di Modena

CENSIMENTO PATRIMONIO EDILIZIO IN ZONA EXTRAURBANA

SCHEDA ANALITICA EDIFICIO

Codice nucleo: 36_39dr

Categoria nucleo: vocati alla trasformazione

Codice edificio: 2292

LOCALIZZAZIONE

Indirizzo: STRADA ALBARETO

Numero civico: 521

Riferimenti catastali: Foglio: 36

Mappale: 38

FUNZIONE

Funzione principale: residenza

Funzione secondaria: ---

Stato di utilizzazione: in uso

☐ Edificio produttivo agricolo dismesso

CARATTERISTICHE DELL'EDIFICIO

Numero di piani: 3

Numero di alloggi: 1

Superficie abitazione (mq): 159

Superficie altre funzioni (mq): 0

Epoca di costruzione: dal 1801 al 1900

Tipologia edilizia storica: **bassocomodo**

Coerenza con l'impianto storico originario ☒

Integrità tipologica: originaria

Tipo di alterazione:

Stato di conservazione: buono

Vincolo Monumentale D.Lgs. 42/2004: non presente

Categoria di intervento da PSC/RUE 2016: Riqualificazione e ricomposizione tipologica

Codice Scheda censimento 1985: 036038

VALUTAZIONE

☒ Valore testimoniale

☐ Valore architettonico

NOTE

DOCUMENTAZIONE FOTOGRAFICA

Foto censimento 1985/1987



Foto censimento 2017/2020



Comune di Modena

CENSIMENTO PATRIMONIO EDILIZIO IN ZONA EXTRAURBANA

SCHEDA ANALITICA EDIFICIO

Codice nucleo: 36_39dr

Categoria nucleo: vocati alla trasformazione

Codice edificio: 2333

LOCALIZZAZIONE

Indirizzo: STRADA ALBARETO

Numero civico: 521

Riferimenti catastali: Foglio: 36

Mappale: 39

FUNZIONE

Funzione principale: residenza

Funzione secondaria: deposito

Stato di utilizzazione: in uso

☐ Edificio produttivo agricolo dismesso

CARATTERISTICHE DELL'EDIFICIO

Numero di piani: 2

Numero di alloggi: 2

Superficie abitazione (mq): 322

Superficie altre funzioni (mq): 0

Epoca di costruzione: fino al 1800

Tipologia edilizia storica: **bassocomodo**

Coerenza con l'impianto storico originario ☒

Integrità tipologica: originaria

Tipo di alterazione:

Stato di conservazione: buono

Vincolo Monumentale D.Lgs. 42/2004: non presente

Categoria di intervento da PSC/RUE 2016: Riqualificazione e ricomposizione tipologica

Codice Scheda censimento 1985: 036039

VALUTAZIONE

☒ Valore testimoniale

☐ Valore architettonico

NOTE

DOCUMENTAZIONE FOTOGRAFICA

Foto censimento 1985/1987



Foto censimento 2017/2020



CENSIMENTO PATRIMONIO EDILIZIO IN ZONA EXTRAURBANA 2020

Codice nucleo: 37_9dr

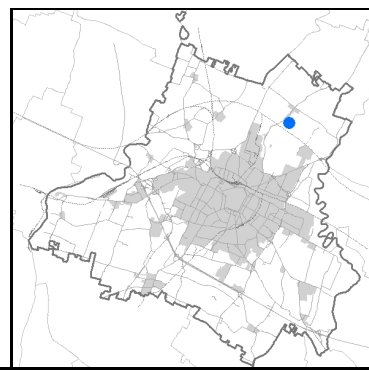


Foto aerea 2019 - C.G.R. s.p.a. Parma scala 1:5000

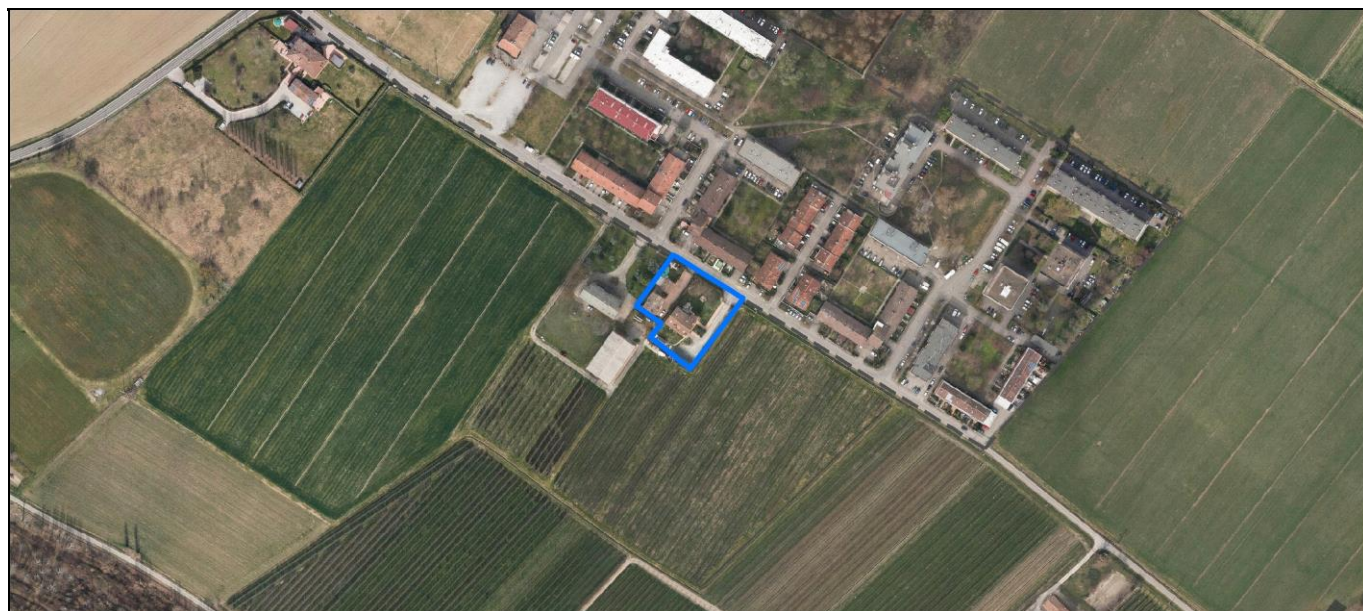


Foto aerea 2019 scala 1:2000



Estratto di mappa 2019 scala 1:2000



Comune di Modena

Codice nucleo: 37_9dr

Categoria: vocati alla trasformazione

residenza

nucleo recuperato

LOCALIZZAZIONE

Indirizzo: STRADA BATTAGLIA

Numero civico: 112-116

Riferimenti catastali: Foglio: 37

Mappale: 9

FUNZIONI

- | | | | |
|---|---|---|---|
| <input checked="" type="checkbox"/> Residenza | <input type="checkbox"/> Deposito | <input type="checkbox"/> Allevamento | <input type="checkbox"/> Centro Aziendale |
| <input type="checkbox"/> Serra/vivaio | <input type="checkbox"/> Agriturismo | <input type="checkbox"/> Maneggio | <input type="checkbox"/> Impianto di trasformazione |
| <input type="checkbox"/> Altre attività econom. | <input type="checkbox"/> Fattoria didattica | <input type="checkbox"/> Imp. tecnologico | <input type="checkbox"/> Attività agricola residua |

Note:

Edifici destinati prevalentemente a residenza (B)

DESCRIZIONE DELL'IMPIANTO INSEDIATIVO

Impianto storico

Numero edifici: 3

Numero edifici oggetto di indagine: 2

- ☐ Vincolo Monumentale D.Lgs. 42/2004
- ☐ Vincolo Giardino di notevole interesse
- ☐ Presenza di edifici estranei all'impianto -

Assetto morfologico: corte aperta

Elementi componenti presenti:

- | | | | |
|--|---|--|---|
| <input checked="" type="checkbox"/> recinzione | <input type="checkbox"/> manufatto funzionale | <input checked="" type="checkbox"/> albero singolo | <input type="checkbox"/> alberatura a macchia |
| <input checked="" type="checkbox"/> pavimentazione | <input checked="" type="checkbox"/> siepe | <input type="checkbox"/> alberatura a filare | <input type="checkbox"/> altro |

Note elementi:

RELAZIONI CON IL CONTESTO TERRITORIALE

Tipo di accesso: ☒ accesso indiretto ☒ accesso diretto da viabilità ☒ accesso tramite stradello

Contesto paesaggistico:

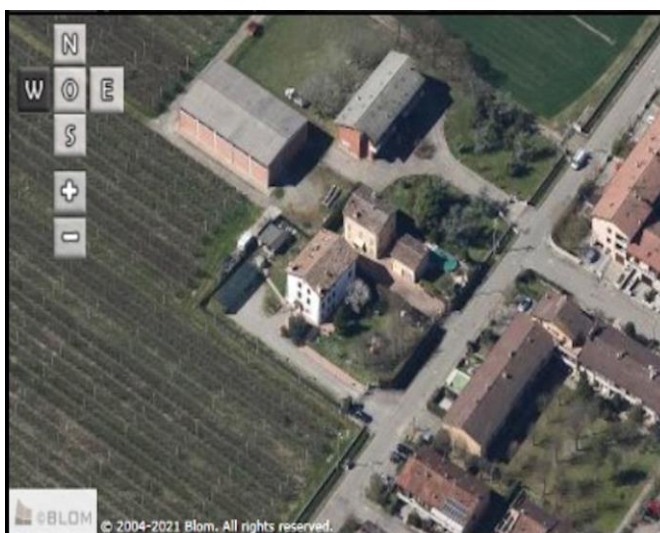

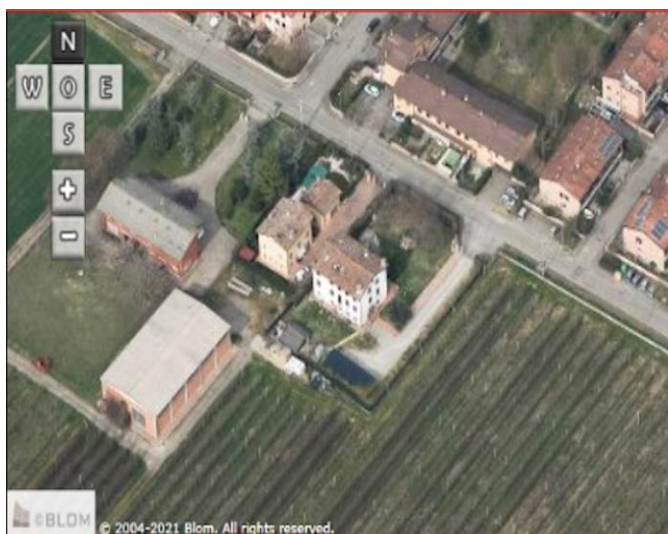
- | | |
|---|---|
| <input type="checkbox"/> appartenenza ad agglomerato rurale | <input checked="" type="checkbox"/> prossimità a territorio urbanizzato |
| <input type="checkbox"/> insediamento isolato | <input type="checkbox"/> prossimità ad infrastrutture |
| <input type="checkbox"/> prossimità ad area produttiva | <input type="checkbox"/> prossimità a corso d'acqua |

Criticità ambientali: assenti

NOTE

DOCUMENTAZIONE FOTOGRAFICA

Foto anno 2019



Comune di Modena

CENSIMENTO PATRIMONIO EDILIZIO IN ZONA EXTRAURBANA

SCHEDA ANALITICA EDIFICIO

Codice nucleo: 37_9dr

Categoria nucleo: vocati alla trasformazione

Codice edificio: 2362

LOCALIZZAZIONE

Indirizzo: STRADA BATTAGLIA

Numero civico: 0

Riferimenti catastali: Foglio: 37

Mappale: 8

FUNZIONE

Funzione principale: residenza

Funzione secondaria: ---

Stato di utilizzazione: in uso

☐ Edificio produttivo agricolo dismesso

CARATTERISTICHE DELL'EDIFICIO

Numero di piani: 2

Numero di alloggi: 1

Superficie abitazione (mq): 90

Superficie altre funzioni (mq): 0

Epoca di costruzione: dal 1801 al 1900

Tipologia edilizia storica: **casa colonica**

Coerenza con l'impianto storico originario ☒

Integrità tipologica: originaria

Tipo di alterazione:

Stato di conservazione: buono

Vincolo Monumentale D.Lgs. 42/2004: non presente

Categoria di intervento da PSC/RUE 2016: Riqualificazione e ricomposizione tipologica

Codice Scheda censimento 1985: 037008

VALUTAZIONE

☒ Valore testimoniale

☐ Valore architettonico

NOTE

DOCUMENTAZIONE FOTOGRAFICA

Foto censimento 1985/1987



Foto censimento 2017/2020



Comune di Modena

CENSIMENTO PATRIMONIO EDILIZIO IN ZONA EXTRAURBANA

SCHEDA ANALITICA EDIFICIO

Codice nucleo: 37_9dr

Categoria nucleo: vocati alla trasformazione

Codice edificio: 2368

LOCALIZZAZIONE

Indirizzo: STRADA BATTAGLIA

Numero civico: 0

Riferimenti catastali: Foglio: 37

Mappale: 9

FUNZIONE

Funzione principale: residenza

Funzione secondaria: ---

Stato di utilizzazione: in uso

☐ Edificio produttivo agricolo dismesso

CARATTERISTICHE DELL'EDIFICIO

Numero di piani: 3

Numero di alloggi: 2

Superficie abitazione (mq): 160

Superficie altre funzioni (mq): 0

Epoca di costruzione: dal 1801 al 1900

Tipologia edilizia storica: **casa padronale**

Coerenza con l'impianto storico originario ☒

Integrità tipologica: originaria

Tipo di alterazione:

Stato di conservazione: buono

Vincolo Monumentale D.Lgs. 42/2004: non presente

Categoria di intervento da PSC/RUE 2016: Riqualificazione e ricomposizione tipologica

Codice Scheda censimento 1985: 037009

VALUTAZIONE

☒ Valore testimoniale

☐ Valore architettonico

NOTE

DOCUMENTAZIONE FOTOGRAFICA

Foto censimento 1985/1987



Foto censimento 2017/2020



CENSIMENTO PATRIMONIO EDILIZIO IN ZONA EXTRAURBANA 2020

Codice nucleo: 37_40dr

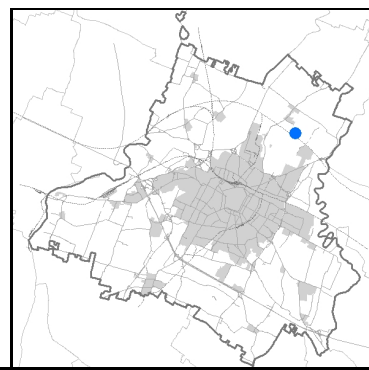


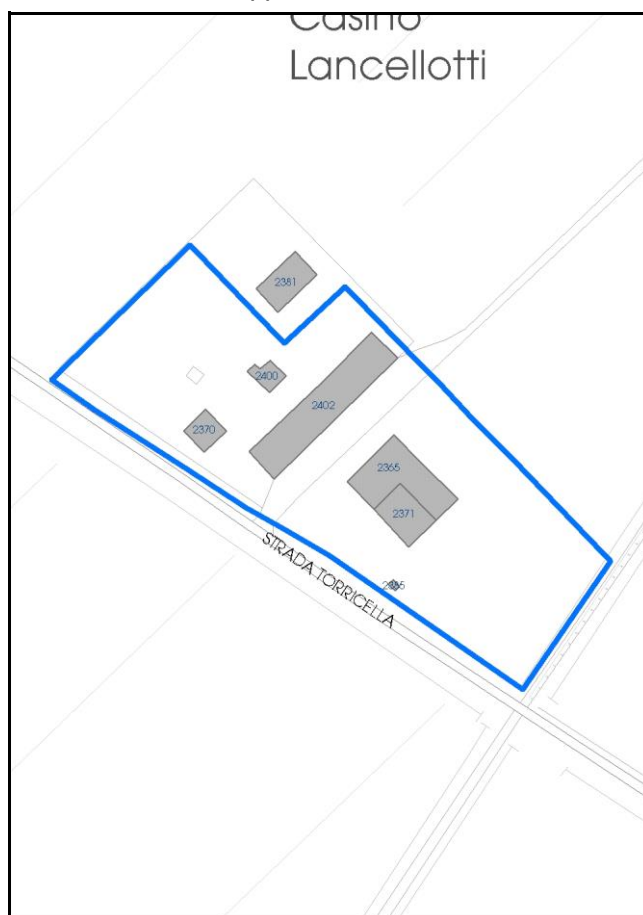
Foto aerea 2019 - C.G.R. s.p.a. Parma scala 1:5000



Foto aerea 2019 scala 1:2000



Estratto di mappa 2019 scala 1:2000



Categoria: vocati alla trasformazione

residenza

nucleo recuperato

LOCALIZZAZIONE

Indirizzo: STRADA BATTAGLIA

Numero civico: 39

Riferimenti catastali: Foglio: 37

Mappale: 40

FUNZIONI

- | | | | |
|---|---|---|---|
| <input checked="" type="checkbox"/> Residenza | <input type="checkbox"/> Deposito | <input type="checkbox"/> Allevamento | <input type="checkbox"/> Centro Aziendale |
| <input type="checkbox"/> Serra/vivaio | <input checked="" type="checkbox"/> Agriturismo | <input type="checkbox"/> Maneggio | <input type="checkbox"/> Impianto di trasformazione |
| <input type="checkbox"/> Altre attività econom. | <input type="checkbox"/> Fattoria didattica | <input type="checkbox"/> Imp. tecnologico | <input type="checkbox"/> Attività agricola residua |

Note:

Edifici destinati prevalentemente a residenza (B)

DESCRIZIONE DELL'IMPIANTO INSEDIATIVO

Impianto storico

Numero edifici: 6

Numero edifici oggetto di indagine: 4

- ☐ Vincolo Monumentale D.Lgs. 42/2004
- ☒ Vincolo Giardino di notevole interesse **ALB067**
- ☒ Presenza di edifici estranei all'impianto -

Assetto morfologico: corte aperta

Elementi componenti presenti:

- | | | | |
|--|---|---|--|
| <input checked="" type="checkbox"/> recinzione | <input type="checkbox"/> manufatto funzionale | <input type="checkbox"/> albero singolo | <input checked="" type="checkbox"/> alberatura a macchia |
| <input checked="" type="checkbox"/> pavimentazione | <input checked="" type="checkbox"/> siepe | <input checked="" type="checkbox"/> alberatura a filare | <input type="checkbox"/> altro |

Note elementi:

RELAZIONI CON IL CONTESTO TERRITORIALETipo di accesso: ☒ accesso indiretto ☒ accesso diretto da viabilità ☒ accesso tramite stradello

Contesto paesaggistico:

- | | |
|---|--|
| <input type="checkbox"/> appartenenza ad agglomerato rurale | <input type="checkbox"/> prossimità a territorio urbanizzato |
| <input checked="" type="checkbox"/> insediamento isolato | <input type="checkbox"/> prossimità ad infrastrutture |
| <input type="checkbox"/> prossimità ad area produttiva | <input type="checkbox"/> prossimità a corso d'acqua |

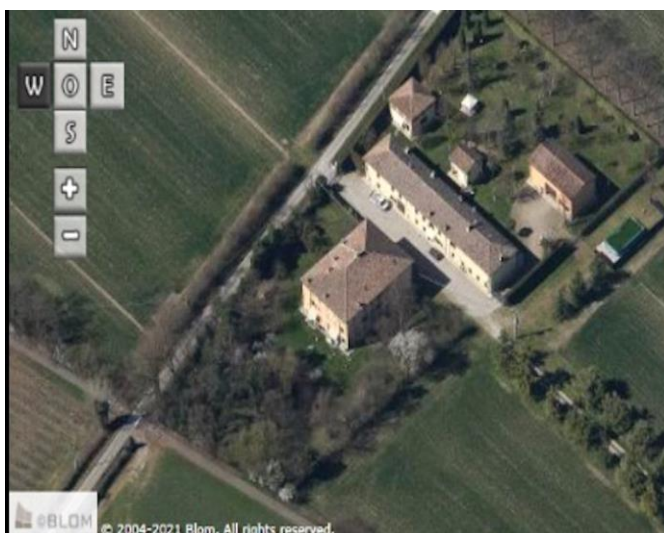
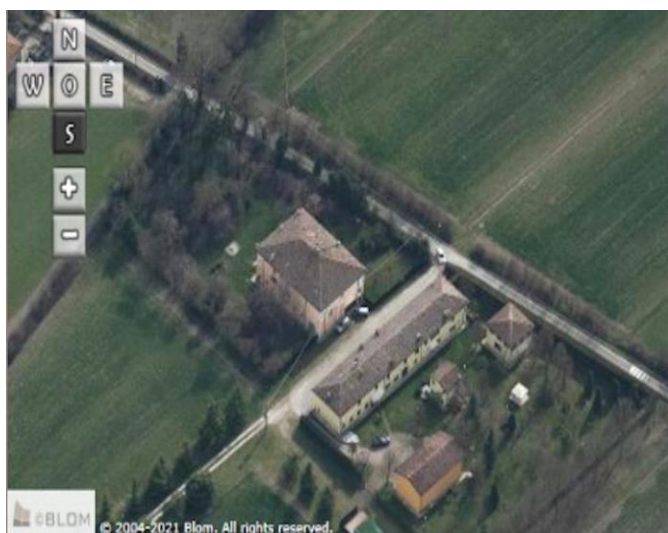
Criticità ambientali: assenti

NOTE

Il giardino di notevole interesse occupa solo una parte del nucleo.

DOCUMENTAZIONE FOTOGRAFICA

Foto anno 2019



Comune di Modena

CENSIMENTO PATRIMONIO EDILIZIO IN ZONA EXTRAURBANA

SCHEDA ANALITICA EDIFICIO

Codice nucleo: 37_40dr

Categoria nucleo: vocati alla trasformazione

Codice edificio: 2365

LOCALIZZAZIONE

Indirizzo: STRADA BATTAGLIA

Numero civico: 150

Riferimenti catastali: Foglio: 37

Mappale: 43

FUNZIONE

Funzione principale: residenza

Funzione secondaria: agriturismo o B&B

Stato di utilizzazione: in uso

☐ Edificio produttivo agricolo dismesso

CARATTERISTICHE DELL'EDIFICIO

Numero di piani: 3

Numero di alloggi: 99

Superficie abitazione (mq): 287

Superficie altre funzioni (mq): 0

Epoca di costruzione: dal 1801 al 1900

Tipologia edilizia storica: **casa padronale**

Coerenza con l'impianto storico originario ☒

Integrità tipologica: originaria

Tipo di alterazione:

Stato di conservazione: buono

Vincolo Monumentale D.Lgs. 42/2004: non presente

Categoria di intervento da PSC/RUE 2016: Restauro e risanamento conservativo

Codice Scheda censimento 1985: 037043

VALUTAZIONE

☒ Valore testimoniale

☐ Valore architettonico

NOTE

DOCUMENTAZIONE FOTOGRAFICA

Foto censimento 1985/1987



Foto censimento 2017/2020



Comune di Modena

CENSIMENTO PATRIMONIO EDILIZIO IN ZONA EXTRAURBANA

SCHEDA ANALITICA EDIFICIO

Codice nucleo: 37_40dr

Categoria nucleo: vocati alla trasformazione

Codice edificio: 2370

LOCALIZZAZIONE

Indirizzo: STRADA BATTAGLIA

Numero civico: 150

Riferimenti catastali: Foglio: 37

Mappale: 40

FUNZIONE

Funzione principale: deposito

Funzione secondaria: ---

Stato di utilizzazione: in uso

☐ Edificio produttivo agricolo dismesso

CARATTERISTICHE DELL'EDIFICIO

Numero di piani: 2

Numero di alloggi: 1

Superficie abitazione (mq): 0

Superficie altre funzioni (mq): 65

Epoca di costruzione: dal 1801 al 1900

Tipologia edilizia storica: **caseificio**

Coerenza con l'impianto storico originario ☒

Integrità tipologica: originaria

Tipo di alterazione:

Stato di conservazione: buono

Vincolo Monumentale D.Lgs. 42/2004: non presente

Categoria di intervento da PSC/RUE 2016: Restauro e risanamento conservativo

Codice Scheda censimento 1985: 037041

VALUTAZIONE

☒ Valore testimoniale

☐ Valore architettonico

NOTE

DOCUMENTAZIONE FOTOGRAFICA

Foto censimento 1985/1987



Foto censimento 2017/2020



Comune di Modena

CENSIMENTO PATRIMONIO EDILIZIO IN ZONA EXTRAURBANA

SCHEDA ANALITICA EDIFICIO

Codice nucleo: 37_40dr

Categoria nucleo: vocati alla trasformazione

Codice edificio: 2371

LOCALIZZAZIONE

Indirizzo: STRADA BATTAGLIA

Numero civico: 150

Riferimenti catastali: Foglio: 37

Mappale: 44

FUNZIONE

Funzione principale: residenza

Funzione secondaria: agriturismo o B&B

Stato di utilizzazione: in uso

☐ Edificio produttivo agricolo dismesso

CARATTERISTICHE DELL'EDIFICIO

Numero di piani: 3

Numero di alloggi: 1

Superficie abitazione (mq): 134

Superficie altre funzioni (mq): 0

Epoca di costruzione: dal 1801 al 1900

Tipologia edilizia storica: **casa padronale**

Coerenza con l'impianto storico originario ☒

Integrità tipologica: originaria

Tipo di alterazione:

Stato di conservazione: buono

Vincolo Monumentale D.Lgs. 42/2004: non presente

Categoria di intervento da PSC/RUE 2016: Restauro e risanamento conservativo

Codice Scheda censimento 1985: 037044

VALUTAZIONE

☒ Valore testimoniale

☐ Valore architettonico

NOTE

DOCUMENTAZIONE FOTOGRAFICA

Foto censimento 1985/1987



Foto censimento 2017/2020



Comune di Modena

CENSIMENTO PATRIMONIO EDILIZIO IN ZONA EXTRAURBANA

SCHEDA ANALITICA EDIFICIO

Codice nucleo: 37_40dr

Categoria nucleo: vocati alla trasformazione

Codice edificio: 2402

LOCALIZZAZIONE

Indirizzo: STRADA BATTAGLIA

Numero civico: 150

Riferimenti catastali: Foglio: 37

Mappale: 40

FUNZIONE

Funzione principale: residenza

Funzione secondaria: ---

Stato di utilizzazione: in uso

☐ Edificio produttivo agricolo dismesso

CARATTERISTICHE DELL'EDIFICIO

Numero di piani: 2

Numero di alloggi: 3

Superficie abitazione (mq): 439

Superficie altre funzioni (mq): 0

Epoca di costruzione: dal 1801 al 1900

Tipologia edilizia storica: **edificio a porta morta**

Coerenza con l'impianto storico originario ☒

Integrità tipologica: originaria

Tipo di alterazione:

Stato di conservazione: buono

Vincolo Monumentale D.Lgs. 42/2004: non presente

Categoria di intervento da PSC/RUE 2016: Restauro e risanamento conservativo

Codice Scheda censimento 1985: 037040

VALUTAZIONE

☒ Valore testimoniale

☐ Valore architettonico

NOTE

DOCUMENTAZIONE FOTOGRAFICA

Foto censimento 1985/1987



Foto censimento 2017/2020



CENSIMENTO PATRIMONIO EDILIZIO IN ZONA EXTRAURBANA 2020

Codice nucleo: **37_80dr**

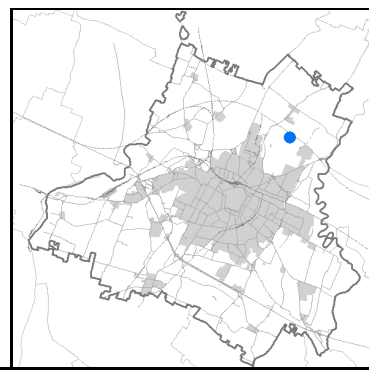


Foto aerea 2019 - C.G.R. s.p.a. Parma scala 1:5000


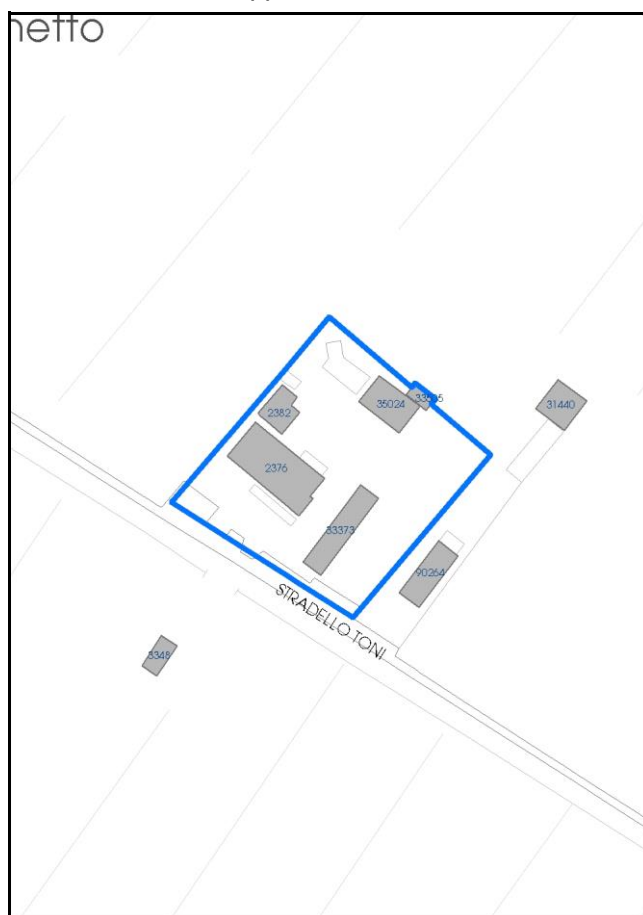


Foto aerea 2019 scala 1:2000



Estratto di mappa 2019 scala 1:2000



Categoria: vocati alla trasformazione

residenza

nucleo recuperato

LOCALIZZAZIONE

Indirizzo: STRADELLO TONI

Numero civico: 89

Riferimenti catastali: Foglio: 37

Mappale: 80

FUNZIONI

- | | | | |
|---|---|---|---|
| <input checked="" type="checkbox"/> Residenza | <input type="checkbox"/> Deposito | <input type="checkbox"/> Allevamento | <input type="checkbox"/> Centro Aziendale |
| <input type="checkbox"/> Serra/vivaio | <input type="checkbox"/> Agriturismo | <input type="checkbox"/> Maneggio | <input type="checkbox"/> Impianto di trasformazione |
| <input type="checkbox"/> Altre attività econom. | <input type="checkbox"/> Fattoria didattica | <input type="checkbox"/> Imp. tecnologico | <input type="checkbox"/> Attività agricola residua |

Note:

Edifici destinati prevalentemente a residenza (B)

DESCRIZIONE DELL'IMPIANTO INSEDIATIVO

Impianto storico

Numero edifici: 5

Numero edifici oggetto di indagine: 1

- ☐ Vincolo Monumentale D.Lgs. 42/2004
- ☐ Vincolo Giardino di notevole interesse
- ☐ Presenza di edifici estranei all'impianto -

Assetto morfologico: corte chiusa

Elementi componenti presenti:

- | | | | |
|--|---|--|--|
| <input checked="" type="checkbox"/> recinzione | <input type="checkbox"/> manufatto funzionale | <input type="checkbox"/> albero singolo | <input checked="" type="checkbox"/> alberatura a macchia |
| <input checked="" type="checkbox"/> pavimentazione | <input checked="" type="checkbox"/> siepe | <input type="checkbox"/> alberatura a filare | <input type="checkbox"/> altro |

Note elementi:

RELAZIONI CON IL CONTESTO TERRITORIALETipo di accesso: ☐ accesso indiretto ☒ accesso diretto da viabilità ☐ accesso tramite stradello

Contesto paesaggistico:

- | | |
|---|--|
| <input type="checkbox"/> appartenenza ad agglomerato rurale | <input type="checkbox"/> prossimità a territorio urbanizzato |
| <input checked="" type="checkbox"/> insediamento isolato | <input type="checkbox"/> prossimità ad infrastrutture |
| <input type="checkbox"/> prossimità ad area produttiva | <input type="checkbox"/> prossimità a corso d'acqua |

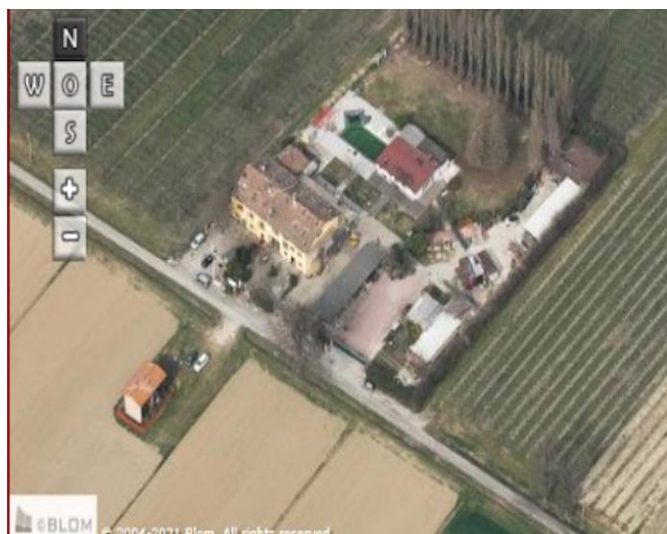
Criticità ambientali: assenti

NOTE

La disciplina PSC/POC/RUE esclude in parte l'edificio cod. 33505, privo di vincolo.

DOCUMENTAZIONE FOTOGRAFICA

Foto anno 2019



Comune di Modena

CENSIMENTO PATRIMONIO EDILIZIO IN ZONA EXTRAURBANA

SCHEDA ANALITICA EDIFICIO

Codice nucleo: 37_80dr

Categoria nucleo: vocati alla trasformazione

Codice edificio: 2376

LOCALIZZAZIONE

Indirizzo: STRADELLO TONI

Numero civico: 89

Riferimenti catastali: Foglio: 37

Mappale: 80

FUNZIONE

Funzione principale: residenza

Funzione secondaria: ---

Stato di utilizzazione: in uso

☐ Edificio produttivo agricolo dismesso

CARATTERISTICHE DELL'EDIFICIO

Numero di piani: 3

Numero di alloggi: 5

Superficie abitazione (mq): 285

Superficie altre funzioni (mq): 0

Epoca di costruzione: dal 1801 al 1900

Tipologia edilizia storica: **edificio a porta morta**

Coerenza con l'impianto storico originario ☒

Integrità tipologica: alterata

Tipo di alterazione: alterazione dell'involucro

Stato di conservazione: buono

Vincolo Monumentale D.Lgs. 42/2004: non presente

Categoria di intervento da PSC/RUE 2016: Riqualificazione e ricomposizione tipologica

Codice Scheda censimento 1985: 037080

VALUTAZIONE

☒ Valore testimoniale

☐ Valore architettonico

NOTE

DOCUMENTAZIONE FOTOGRAFICA

Foto censimento 1985/1987



Foto censimento 2017/2020



CENSIMENTO PATRIMONIO EDILIZIO IN ZONA EXTRAURBANA 2020

Codice nucleo: 37_255dr

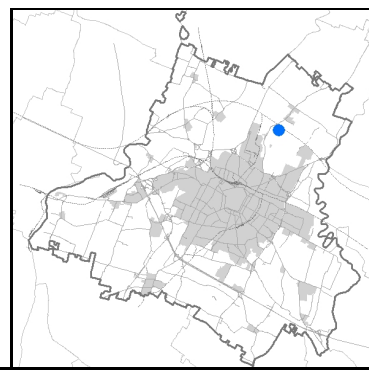


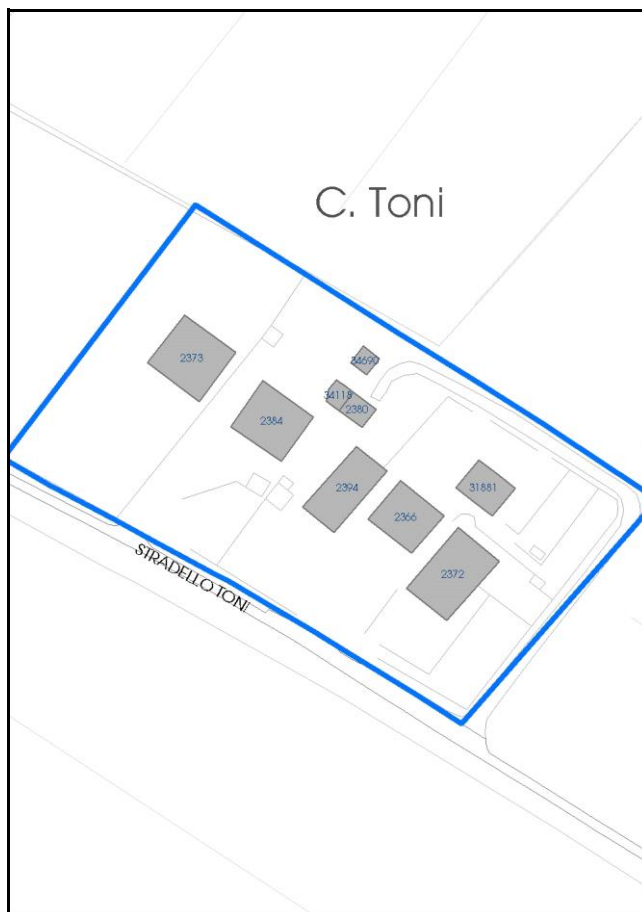
Foto aerea 2019 - C.G.R. s.p.a. Parma scala 1:5000



Foto aerea 2019 scala 1:2000



Estratto di mappa 2019 scala 1:2000



Comune di Modena

Codice nucleo: 37_255dr

Categoria: vocati alla trasformazione

residenza

nucleo recuperato

LOCALIZZAZIONE

Indirizzo: STRADELLO TONI

Numero civico: 35

Riferimenti catastali: Foglio: 37

Mappale: 255

FUNZIONI

- | | | | |
|---|--|---|---|
| <input checked="" type="checkbox"/> Residenza | <input checked="" type="checkbox"/> Deposito | <input type="checkbox"/> Allevamento | <input type="checkbox"/> Centro Aziendale |
| <input type="checkbox"/> Serra/vivaio | <input type="checkbox"/> Agriturismo | <input type="checkbox"/> Maneggio | <input type="checkbox"/> Impianto di trasformazione |
| <input type="checkbox"/> Altre attività econom. | <input type="checkbox"/> Fattoria didattica | <input type="checkbox"/> Imp. tecnologico | <input type="checkbox"/> Attività agricola residua |

Note:

Edifici destinati prevalentemente a residenza (B)

DESCRIZIONE DELL'IMPIANTO INSEDIATIVO

Impianto storico

Numero edifici: 9

Numero edifici oggetto di indagine: 7

- ☐ Vincolo Monumentale D.Lgs. 42/2004
- ☐ Vincolo Giardino di notevole interesse
- ☐ Presenza di edifici estranei all'impianto -

Assetto morfologico: corte aperta

Elementi componenti presenti:

- | | | | |
|--|--|---|---|
| <input checked="" type="checkbox"/> recinzione | <input checked="" type="checkbox"/> manufatto funzionale | <input checked="" type="checkbox"/> albero singolo | <input type="checkbox"/> alberatura a macchia |
| <input checked="" type="checkbox"/> pavimentazione | <input checked="" type="checkbox"/> siepe | <input checked="" type="checkbox"/> alberatura a filare | <input type="checkbox"/> altro |

Note elementi:

RELAZIONI CON IL CONTESTO TERRITORIALE

Tipo di accesso: ☐ accesso indiretto ☒ accesso diretto da viabilità ☒ accesso tramite stradello

Contesto paesaggistico:

- | | |
|---|--|
| <input type="checkbox"/> appartenenza ad agglomerato rurale | <input type="checkbox"/> prossimità a territorio urbanizzato |
| <input checked="" type="checkbox"/> insediamento isolato | <input type="checkbox"/> prossimità ad infrastrutture |
| <input checked="" type="checkbox"/> prossimità ad area produttiva | <input type="checkbox"/> prossimità a corso d'acqua |

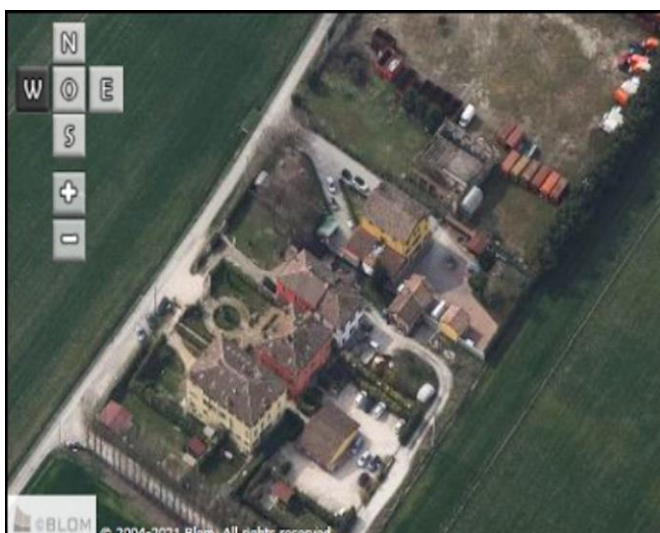
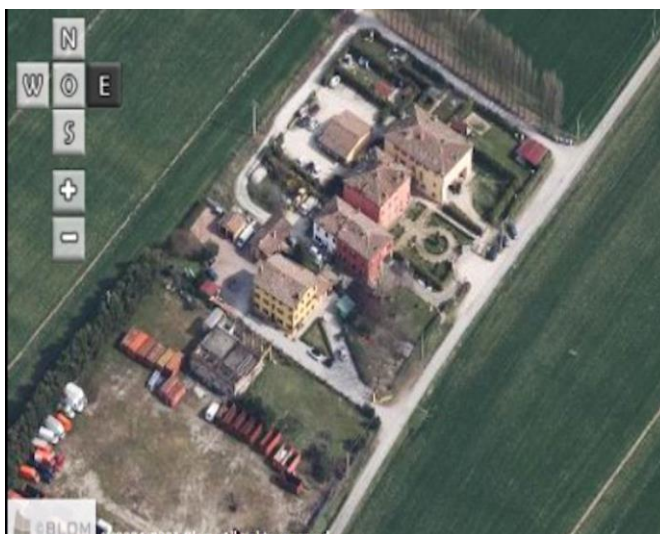
Criticità ambientali: fonti esterne

vicinanza tessuto produttivo

NOTE

DOCUMENTAZIONE FOTOGRAFICA

Foto anno 2019



Comune di Modena

CENSIMENTO PATRIMONIO EDILIZIO IN ZONA EXTRAURBANA

SCHEMA ANALITICA EDIFICIO

Codice nucleo: 37_255dr Categoria nucleo: vocati alla trasformazione

Codice edificio: 2366

LOCALIZZAZIONE

Indirizzo: STRADELLO TONI

Numero civico: 35

Riferimenti catastali: Foglio: 37

Mappale: 59

FUNZIONE

Funzione principale: residenza

Funzione secondaria: ---

Stato di utilizzazione: in uso

☐ Edificio produttivo agricolo dismesso

CARATTERISTICHE DELL'EDIFICIO

Numero di piani: 3

Numero di alloggi: 4

Superficie abitazione (mq): 194

Superficie altre funzioni (mq): 0

Epoca di costruzione: dal 1801 al 1900

Tipologia edilizia storica: **edificio a blocco**

Coerenza con l'impianto storico originario ☒

Integrità tipologica: originaria

Tipo di alterazione:

Stato di conservazione: buono

Vincolo Monumentale D.Lgs. 42/2004: non presente

Categoria di intervento da PSC/RUE 2016: Restauro e risanamento conservativo

Codice Scheda censimento 1985: 037059

VALUTAZIONE

☒ Valore testimoniale

☐ Valore architettonico

NOTE

DOCUMENTAZIONE FOTOGRAFICA

Foto censimento 1985/1987



Foto censimento 2017/2020



Comune di Modena

CENSIMENTO PATRIMONIO EDILIZIO IN ZONA EXTRAURBANA

SCHEDA ANALITICA EDIFICIO

Codice nucleo: 37_255dr Categoria nucleo: vocati alla trasformazione

Codice edificio: 2372

LOCALIZZAZIONE

Indirizzo: STRADELLO TONI

Numero civico: 35

Riferimenti catastali: Foglio: 37

Mappale: 255

FUNZIONE

Funzione principale: residenza

Funzione secondaria: ---

Stato di utilizzazione: in uso

☐ Edificio produttivo agricolo dismesso

CARATTERISTICHE DELL'EDIFICIO

Numero di piani: 3

Numero di alloggi: 5

Superficie abitazione (mq): 294

Superficie altre funzioni (mq): 0

Epoca di costruzione: dal 1801 al 1900

Tipologia edilizia storica: **edificio a porta morta**

Coerenza con l'impianto storico originario ☒

Integrità tipologica: originaria

Tipo di alterazione:

Stato di conservazione: buono

Vincolo Monumentale D.Lgs. 42/2004: non presente

Categoria di intervento da PSC/RUE 2016: Restauro e risanamento conservativo

Codice Scheda censimento 1985: 037060

VALUTAZIONE

☒ Valore testimoniale

☐ Valore architettonico

NOTE

DOCUMENTAZIONE FOTOGRAFICA

Foto censimento 1985/1987



Foto censimento 2017/2020



Comune di Modena

CENSIMENTO PATRIMONIO EDILIZIO IN ZONA EXTRAURBANA

SCHEDA ANALITICA EDIFICIO

Codice nucleo: 37_255dr Categoria nucleo: vocati alla trasformazione

Codice edificio: 2373

LOCALIZZAZIONE

Indirizzo: STRADELLO TONI

Numero civico: 0

Riferimenti catastali: Foglio: 37

Mappale: 322

FUNZIONE

Funzione principale: residenza

Funzione secondaria: ---

Stato di utilizzazione: non in uso

☒ Edificio produttivo agricolo dismesso

CARATTERISTICHE DELL'EDIFICIO

Numero di piani: 1

Numero di alloggi: 99

Superficie abitazione (mq): 273

Superficie altre funzioni (mq): 0

Epoca di costruzione: dal 1801 al 1900

Tipologia edilizia storica: **edificio a blocco**

Coerenza con l'impianto storico originario ☒

Integrità tipologica: originaria

Tipo di alterazione:

Stato di conservazione: rudere

Vincolo Monumentale D.Lgs. 42/2004: non presente

Categoria di intervento da PSC/RUE 2016: Riqualificazione e ricomposizione tipologica

Codice Scheda censimento 1985: 037054

VALUTAZIONE

☒ Valore testimoniale

☐ Valore architettonico

NOTE

DOCUMENTAZIONE FOTOGRAFICA

Foto censimento 1985/1987



Foto censimento 2017/2020



Comune di Modena

CENSIMENTO PATRIMONIO EDILIZIO IN ZONA EXTRAURBANA

SCHEDA ANALITICA EDIFICIO

Codice nucleo: 37_255dr Categoria nucleo: vocati alla trasformazione

Codice edificio: 2380

LOCALIZZAZIONE

Indirizzo: STRADELLO TONI

Numero civico: 0

Riferimenti catastali: Foglio: 37

Mappale: 102

FUNZIONE

Funzione principale: deposito

Funzione secondaria: ---

Stato di utilizzazione: in uso

☐ Edificio produttivo agricolo dismesso

CARATTERISTICHE DELL'EDIFICIO

Numero di piani: 1

Numero di alloggi: 0

Superficie abitazione (mq): 0

Superficie altre funzioni (mq): 47

Epoca di costruzione: dal 1801 al 1900

Tipologia edilizia storica: **manufatto funzionale**

Coerenza con l'impianto storico originario ☒

Integrità tipologica: originaria

Tipo di alterazione:

Stato di conservazione: buono

Vincolo Monumentale D.Lgs. 42/2004: non presente

Categoria di intervento da PSC/RUE 2016: Riqualificazione e ricomposizione tipologica

Codice Scheda censimento 1985: 037102

VALUTAZIONE

☒ Valore testimoniale

☐ Valore architettonico

NOTE

DOCUMENTAZIONE FOTOGRAFICA

Foto censimento 1985/1987



Foto censimento 2017/2020



Comune di Modena

CENSIMENTO PATRIMONIO EDILIZIO IN ZONA EXTRAURBANA

SCHEDA ANALITICA EDIFICIO

Codice nucleo: 37_255dr Categoria nucleo: vocati alla trasformazione

Codice edificio: 2384

LOCALIZZAZIONE

Indirizzo: STRADELLO TONI

Numero civico: 25

Riferimenti catastali: Foglio: 37

Mappale: 55

FUNZIONE

Funzione principale: residenza

Funzione secondaria: ---

Stato di utilizzazione: in uso

☐ Edificio produttivo agricolo dismesso

CARATTERISTICHE DELL'EDIFICIO

Numero di piani: 3

Numero di alloggi: 2

Superficie abitazione (mq): 240

Superficie altre funzioni (mq): 0

Epoca di costruzione: dal 1801 al 1900

Tipologia edilizia storica: **edificio a blocco**

Coerenza con l'impianto storico originario ☒

Integrità tipologica: alterata

Tipo di alterazione: alterazione dell'involucro

Stato di conservazione: buono

Vincolo Monumentale D.Lgs. 42/2004: non presente

Categoria di intervento da PSC/RUE 2016: Riqualificazione e ricomposizione tipologica

Codice Scheda censimento 1985: 037055

VALUTAZIONE

☐ Valore testimoniale

☐ Valore architettonico

NOTE

DOCUMENTAZIONE FOTOGRAFICA

Foto censimento 1985/1987



Foto censimento 2017/2020



Comune di Modena

CENSIMENTO PATRIMONIO EDILIZIO IN ZONA EXTRAURBANA

SCHEDA ANALITICA EDIFICIO

Codice nucleo: 37_255dr Categoria nucleo: vocati alla trasformazione

Codice edificio: 2394

LOCALIZZAZIONE

Indirizzo: STRADELLO TONI

Numero civico: 35

Riferimenti catastali: Foglio: 37

Mappale: 58

FUNZIONE

Funzione principale: residenza

Funzione secondaria: ---

Stato di utilizzazione: in uso

☐ Edificio produttivo agricolo dismesso

CARATTERISTICHE DELL'EDIFICIO

Numero di piani: 2

Numero di alloggi: 3

Superficie abitazione (mq): 227

Superficie altre funzioni (mq): 0

Epoca di costruzione: dal 1801 al 1900

Tipologia edilizia storica: **casa colonica**

Coerenza con l'impianto storico originario ☒

Integrità tipologica: originaria

Tipo di alterazione:

Stato di conservazione: buono

Vincolo Monumentale D.Lgs. 42/2004: non presente

Categoria di intervento da PSC/RUE 2016: Riqualificazione e ricomposizione tipologica

Codice Scheda censimento 1985: 037058

VALUTAZIONE

☒ Valore testimoniale

☐ Valore architettonico

NOTE

DOCUMENTAZIONE FOTOGRAFICA

Foto censimento 1985/1987



Foto censimento 2017/2020



Comune di Modena

CENSIMENTO PATRIMONIO EDILIZIO IN ZONA EXTRAURBANA

SCHEDA ANALITICA EDIFICIO

Codice nucleo: 37_255dr Categoria nucleo: vocati alla trasformazione

Codice edificio: 34118

LOCALIZZAZIONE

Indirizzo: STRADELLO TONI

Numero civico: 0

Riferimenti catastali: Foglio: 37

Mappale: 56

FUNZIONE

Funzione principale: deposito

Funzione secondaria: ---

Stato di utilizzazione: in uso

☐ Edificio produttivo agricolo dismesso

CARATTERISTICHE DELL'EDIFICIO

Numero di piani: 1

Numero di alloggi: 0

Superficie abitazione (mq): 0

Superficie altre funzioni (mq): 32

Epoca di costruzione: dal 1801 al 1900

Tipologia edilizia storica: **manufatto funzionale**

Coerenza con l'impianto storico originario ☒

Integrità tipologica: originaria

Tipo di alterazione:

Stato di conservazione: buono

Vincolo Monumentale D.Lgs. 42/2004: non presente

Categoria di intervento da PSC/RUE 2016: Riqualificazione e ricomposizione tipologica

Codice Scheda censimento 1985: 037056

VALUTAZIONE

☒ Valore testimoniale

☐ Valore architettonico

NOTE

DOCUMENTAZIONE FOTOGRAFICA

Foto censimento 1985/1987



Foto censimento 2017/2020



CENSIMENTO PATRIMONIO EDILIZIO IN ZONA EXTRAURBANA 2020

Codice nucleo: 37_266dr

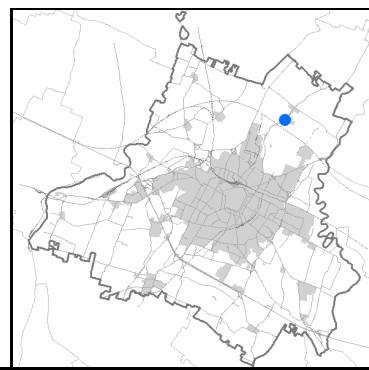


Foto aerea 2019 - C.G.R. s.p.a. Parma scala 1:5000


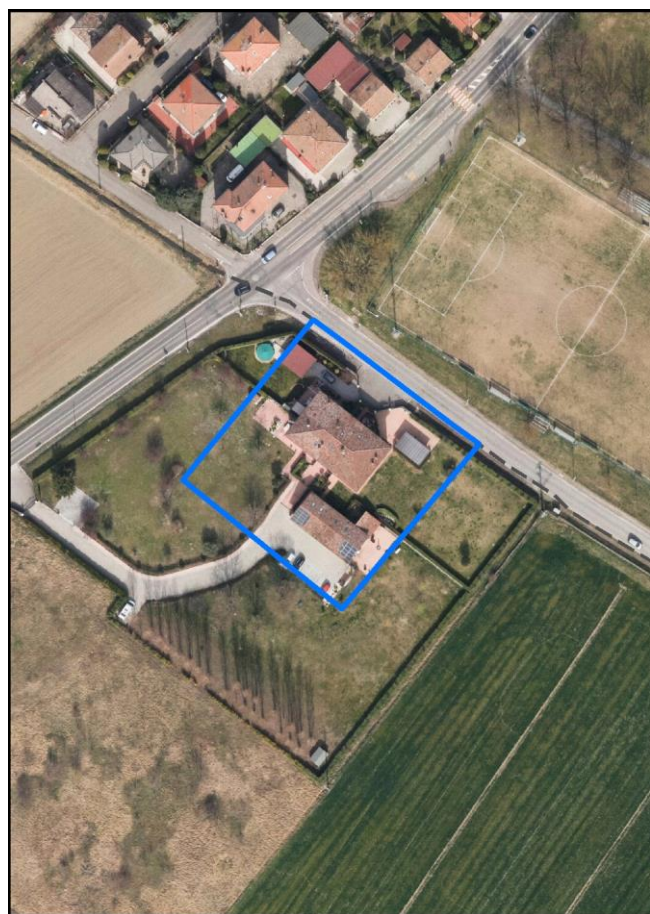


Foto aerea 2019 scala 1:2000



Estratto di mappa 2019 scala 1:2000



Comune di Modena

Codice nucleo: 37_266dr

Categoria: vocati alla trasformazione

residenza

nucleo recuperato

LOCALIZZAZIONE

Indirizzo: STRADA BATTAGLIA

Numero civico: 74

Riferimenti catastali: Foglio: 37

Mappale: 266

FUNZIONI

- | | | | |
|---|---|---|---|
| <input checked="" type="checkbox"/> Residenza | <input type="checkbox"/> Deposito | <input type="checkbox"/> Allevamento | <input type="checkbox"/> Centro Aziendale |
| <input type="checkbox"/> Serra/vivaio | <input type="checkbox"/> Agriturismo | <input type="checkbox"/> Maneggio | <input type="checkbox"/> Impianto di trasformazione |
| <input type="checkbox"/> Altre attività econom. | <input type="checkbox"/> Fattoria didattica | <input type="checkbox"/> Imp. tecnologico | <input type="checkbox"/> Attività agricola residua |

Note:

Edifici destinati prevalentemente a residenza (B)

DESCRIZIONE DELL'IMPIANTO INSEDIATIVO

Impianto storico

Numero edifici: 2

Numero edifici oggetto di indagine: 1

- ☐ Vincolo Monumentale D.Lgs. 42/2004
- ☐ Vincolo Giardino di notevole interesse
- ☐ Presenza di edifici estranei all'impianto -

Assetto morfologico: cortile

Elementi componenti presenti:

- | | | | |
|--|---|--|---|
| <input checked="" type="checkbox"/> recinzione | <input type="checkbox"/> manufatto funzionale | <input checked="" type="checkbox"/> albero singolo | <input type="checkbox"/> alberatura a macchia |
| <input checked="" type="checkbox"/> pavimentazione | <input checked="" type="checkbox"/> siepe | <input type="checkbox"/> alberatura a filare | <input type="checkbox"/> altro |

Note elementi:

RELAZIONI CON IL CONTESTO TERRITORIALE

Tipo di accesso: ☒ accesso indiretto ☒ accesso diretto da viabilità ☐ accesso tramite stradello

Contesto paesaggistico:

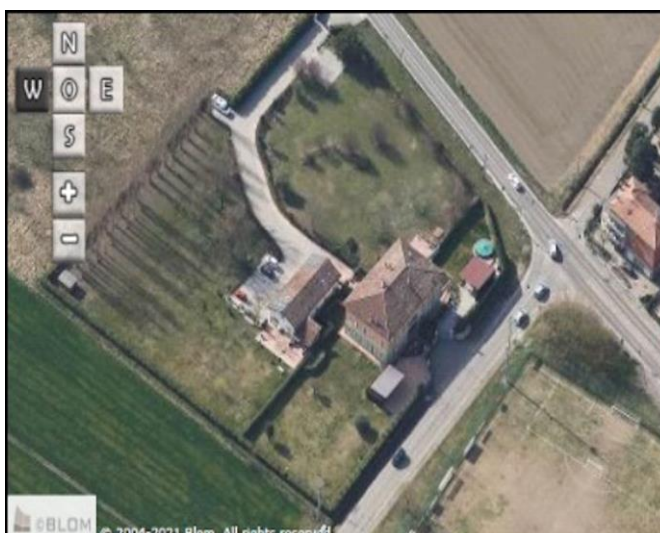
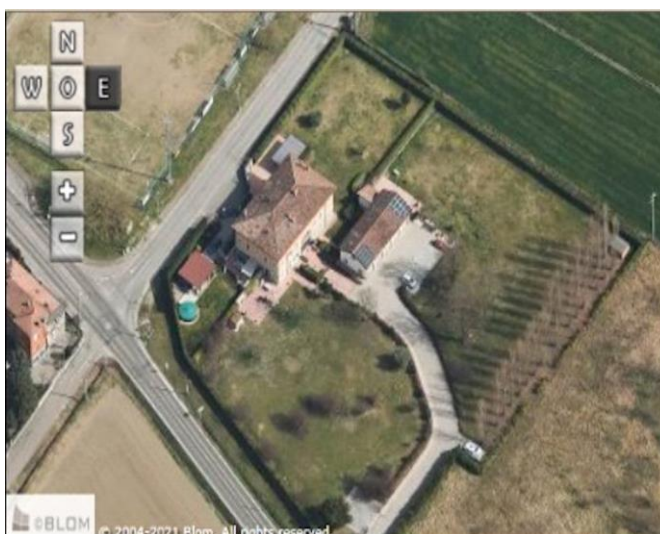
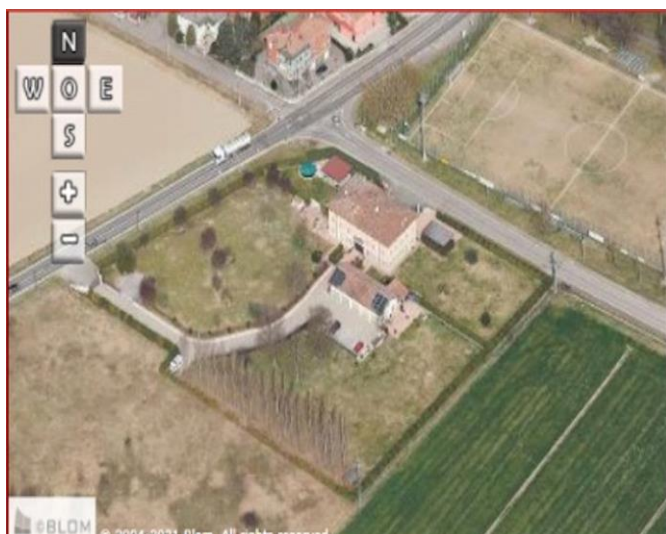
- | | |
|---|---|
| <input type="checkbox"/> appartenenza ad agglomerato rurale | <input checked="" type="checkbox"/> prossimità a territorio urbanizzato |
| <input checked="" type="checkbox"/> insediamento isolato | <input type="checkbox"/> prossimità ad infrastrutture |
| <input type="checkbox"/> prossimità ad area produttiva | <input type="checkbox"/> prossimità a corso d'acqua |

Criticità ambientali: assenti

NOTE

DOCUMENTAZIONE FOTOGRAFICA

Foto anno 2019



Comune di Modena

CENSIMENTO PATRIMONIO EDILIZIO IN ZONA EXTRAURBANA

SCHEDA ANALITICA EDIFICIO

Codice nucleo: 37_266dr Categoria nucleo: vocati alla trasformazione

Codice edificio: 2378

LOCALIZZAZIONE

Indirizzo: STRADA BATTAGLIA

Numero civico: 74

Riferimenti catastali: Foglio: 37

Mappale: 266

FUNZIONE

Funzione principale: residenza

Funzione secondaria: ---

Stato di utilizzazione: in uso

☐ Edificio produttivo agricolo dismesso

CARATTERISTICHE DELL'EDIFICIO

Numero di piani: 3

Numero di alloggi: 5

Superficie abitazione (mq): 292

Superficie altre funzioni (mq): 0

Epoca di costruzione: dal 1801 al 1900

Tipologia edilizia storica: **edificio a porta morta**

Coerenza con l'impianto storico originario ☒

Integrità tipologica: originaria

Tipo di alterazione:

Stato di conservazione: buono

Vincolo Monumentale D.Lgs. 42/2004: non presente

Categoria di intervento da PSC/RUE 2016: Riqualificazione e ricomposizione tipologica

Codice Scheda censimento 1985: 037001

VALUTAZIONE

☒ Valore testimoniale

☐ Valore architettonico

NOTE

DOCUMENTAZIONE FOTOGRAFICA

Foto censimento 1985/1987



Foto censimento 2017/2020



CENSIMENTO PATRIMONIO EDILIZIO IN ZONA EXTRAURBANA 2020

Codice nucleo: **38_49dr**

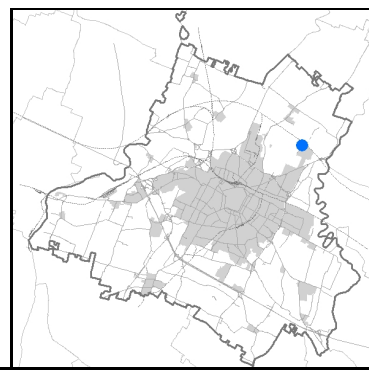


Foto aerea 2019 - C.G.R. s.p.a. Parma scala 1:5000




Foto aerea 2019 scala 1:2000



Estratto di mappa 2019 scala 1:2000



Comune di Modena

Codice nucleo: 38_49dr

Categoria: vocati alla trasformazione

residenza

nucleo recuperato

LOCALIZZAZIONE

Indirizzo: STRADELLO TONI

Numero civico: 113

Riferimenti catastali: Foglio: 38

Mappale: 49

FUNZIONI

- | | | | |
|---|--|---|---|
| <input checked="" type="checkbox"/> Residenza | <input checked="" type="checkbox"/> Deposito | <input type="checkbox"/> Allevamento | <input type="checkbox"/> Centro Aziendale |
| <input type="checkbox"/> Serra/vivaio | <input type="checkbox"/> Agriturismo | <input type="checkbox"/> Maneggio | <input type="checkbox"/> Impianto di trasformazione |
| <input type="checkbox"/> Altre attività econom. | <input type="checkbox"/> Fattoria didattica | <input type="checkbox"/> Imp. tecnologico | <input type="checkbox"/> Attività agricola residua |

Note:

Edifici destinati prevalentemente a residenza (B)

DESCRIZIONE DELL'IMPIANTO INSEDIATIVO

Impianto storico

Numero edifici: 4

Numero edifici oggetto di indagine: 2

- ☐ Vincolo Monumentale D.Lgs. 42/2004
- ☐ Vincolo Giardino di notevole interesse
- ☐ Presenza di edifici estranei all'impianto -

Assetto morfologico: disposizione libera

Elementi componenti presenti:

- | | | | |
|--|---|--|--|
| <input checked="" type="checkbox"/> recinzione | <input type="checkbox"/> manufatto funzionale | <input type="checkbox"/> albero singolo | <input checked="" type="checkbox"/> alberatura a macchia |
| <input type="checkbox"/> pavimentazione | <input checked="" type="checkbox"/> siepe | <input type="checkbox"/> alberatura a filare | <input type="checkbox"/> altro |

Note elementi:

RELAZIONI CON IL CONTESTO TERRITORIALE

Tipo di accesso: ☐ accesso indiretto ☐ accesso diretto da viabilità ☒ accesso tramite stradello

Contesto paesaggistico:

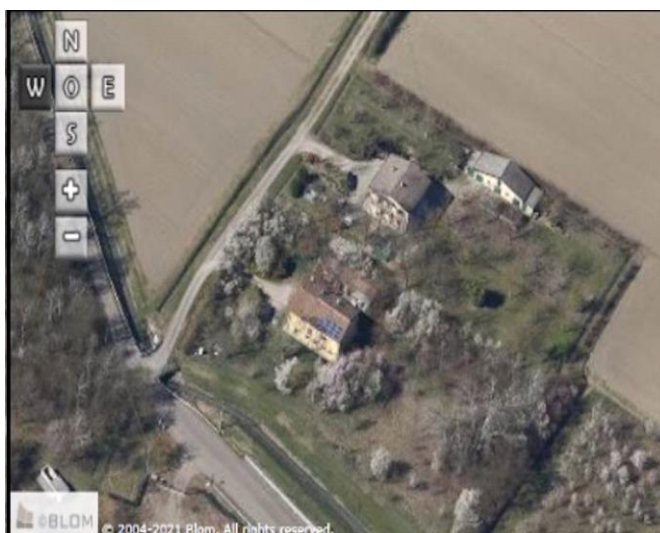

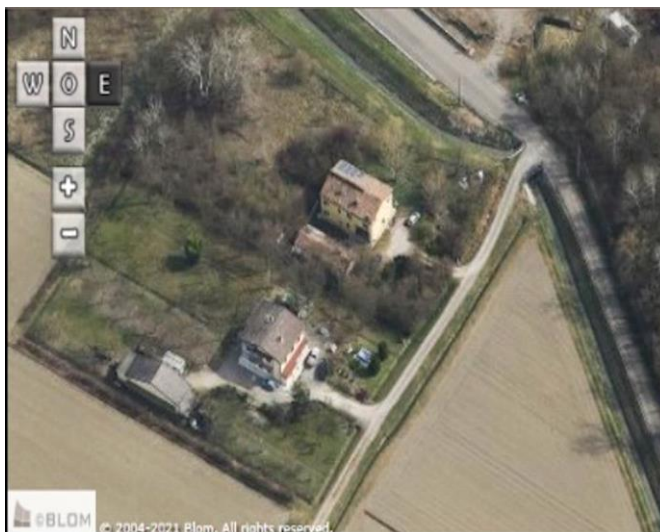
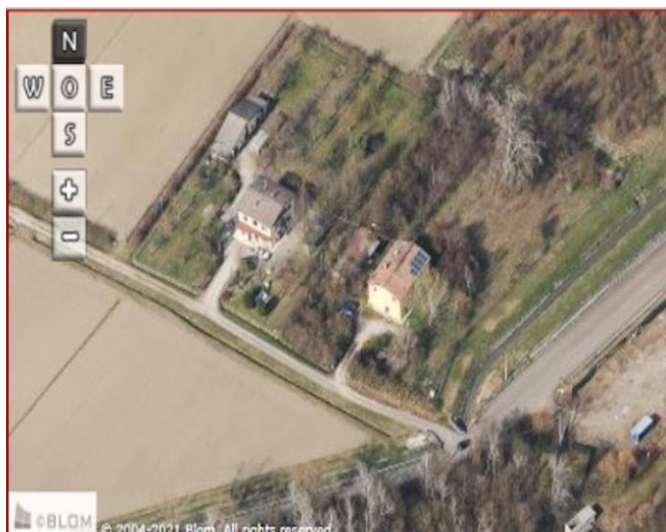
- | | |
|---|--|
| <input type="checkbox"/> appartenenza ad agglomerato rurale | <input type="checkbox"/> prossimità a territorio urbanizzato |
| <input checked="" type="checkbox"/> insediamento isolato | <input type="checkbox"/> prossimità ad infrastrutture |
| <input type="checkbox"/> prossimità ad area produttiva | <input type="checkbox"/> prossimità a corso d'acqua |

Criticità ambientali: assenti

NOTE

DOCUMENTAZIONE FOTOGRAFICA

Foto anno 2019



Comune di Modena

CENSIMENTO PATRIMONIO EDILIZIO IN ZONA EXTRAURBANA

SCHEDA ANALITICA EDIFICIO

Codice nucleo: 38_49dr

Categoria nucleo: vocati alla trasformazione

Codice edificio: 2413

LOCALIZZAZIONE

Indirizzo: STRADELLO TONI

Numero civico: 0

Riferimenti catastali: Foglio: 38

Mappale: 48

FUNZIONE

Funzione principale: deposito

Funzione secondaria: ---

Stato di utilizzazione: in uso

☐ Edificio produttivo agricolo dismesso

CARATTERISTICHE DELL'EDIFICIO

Numero di piani: 1

Numero di alloggi: 0

Superficie abitazione (mq): 0

Superficie altre funzioni (mq): 55

Epoca di costruzione: dal 1901 al 1945

Tipologia edilizia storica: **stalla e fienile**

Coerenza con l'impianto storico originario ☒

Integrità tipologica: alterata

Tipo di alterazione: corpo annesso precario

Stato di conservazione: medio

Vincolo Monumentale D.Lgs. 42/2004: non presente

Categoria di intervento da PSC/RUE 2016: Riqualificazione e ricomposizione tipologica

Codice Scheda censimento 1985: 038048

VALUTAZIONE

☐ Valore testimoniale

☐ Valore architettonico

NOTE

DOCUMENTAZIONE FOTOGRAFICA

Foto censimento 1985/1987



Foto censimento 2017/2020



Comune di Modena

CENSIMENTO PATRIMONIO EDILIZIO IN ZONA EXTRAURBANA

SCHEDA ANALITICA EDIFICIO

Codice nucleo: 38_49dr

Categoria nucleo: vocati alla trasformazione

Codice edificio: 2432

LOCALIZZAZIONE

Indirizzo: STRADELLO TONI

Numero civico: 113

Riferimenti catastali: Foglio: 38

Mappale: 49

FUNZIONE

Funzione principale: residenza

Funzione secondaria: ---

Stato di utilizzazione: in uso

☐ Edificio produttivo agricolo dismesso

CARATTERISTICHE DELL'EDIFICIO

Numero di piani: 2

Numero di alloggi: 1

Superficie abitazione (mq): 149

Superficie altre funzioni (mq): 0

Epoca di costruzione: dal 1801 al 1900

Tipologia edilizia storica: **casa colonica**

Coerenza con l'impianto storico originario ☒

Integrità tipologica: originaria

Tipo di alterazione:

Stato di conservazione: buono

Vincolo Monumentale D.Lgs. 42/2004: non presente

Categoria di intervento da PSC/RUE 2016: Riqualificazione e ricomposizione tipologica

Codice Scheda censimento 1985: 038049

VALUTAZIONE

☒ Valore testimoniale

☐ Valore architettonico

NOTE

DOCUMENTAZIONE FOTOGRAFICA

Foto censimento 1985/1987



Foto censimento 2017/2020



CENSIMENTO PATRIMONIO EDILIZIO IN ZONA EXTRAURBANA 2020

Codice nucleo: **38_325dr**

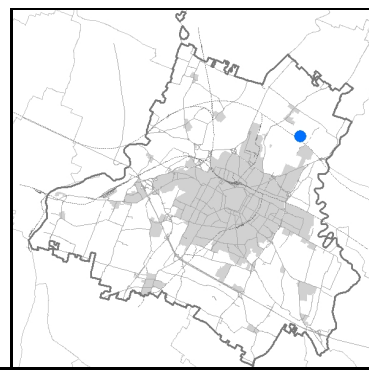


Foto aerea 2019 - C.G.R. s.p.a. Parma scala 1:5000


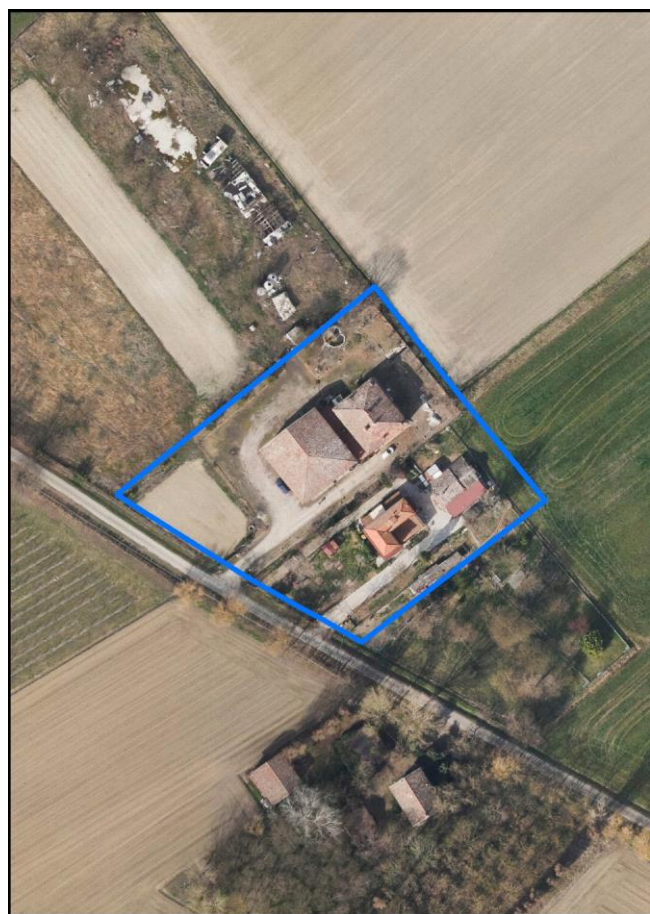
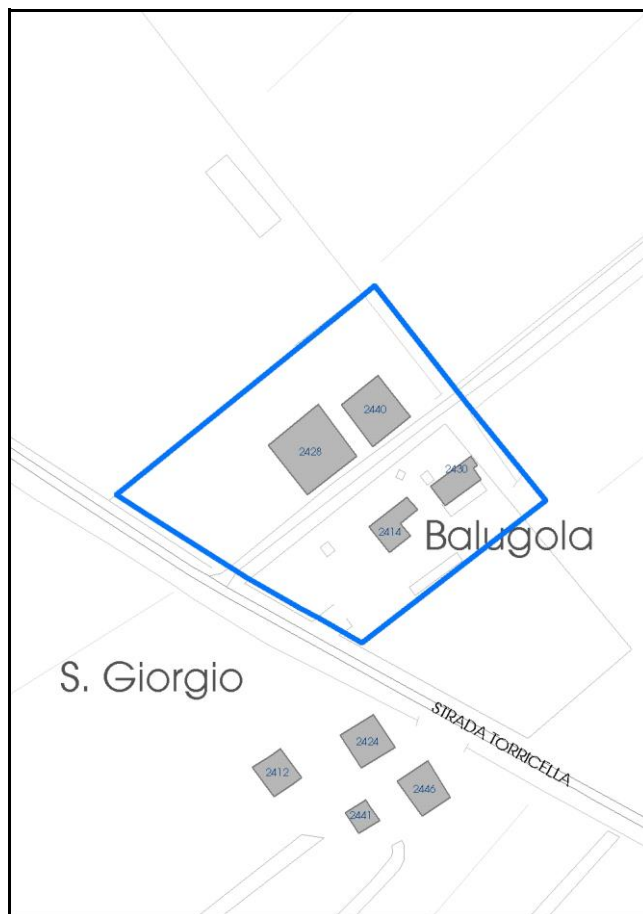


Foto aerea 2019 scala 1:2000



Estratto di mappa 2019 scala 1:2000



Comune di Modena

Codice nucleo: 38_325dr

Categoria: vocati alla trasformazione

residenza

nucleo recuperato

LOCALIZZAZIONE

Indirizzo: STRADA TORRICELLA

Numero civico:

Riferimenti catastali: Foglio: 38

Mappale: 325

FUNZIONI

- | | | | |
|---|--|---|---|
| <input checked="" type="checkbox"/> Residenza | <input checked="" type="checkbox"/> Deposito | <input type="checkbox"/> Allevamento | <input type="checkbox"/> Centro Aziendale |
| <input type="checkbox"/> Serra/vivaio | <input type="checkbox"/> Agriturismo | <input type="checkbox"/> Maneggio | <input type="checkbox"/> Impianto di trasformazione |
| <input type="checkbox"/> Altre attività econom. | <input type="checkbox"/> Fattoria didattica | <input type="checkbox"/> Imp. tecnologico | <input type="checkbox"/> Attività agricola residua |

Note:

Edifici destinati prevalentemente a residenza (B)

DESCRIZIONE DELL'IMPIANTO INSEDIATIVO

Impianto storico

Numero edifici: 4

Numero edifici oggetto di indagine: 2

- ☐ Vincolo Monumentale D.Lgs. 42/2004
- ☐ Vincolo Giardino di notevole interesse
- ☐ Presenza di edifici estranei all'impianto -

Assetto morfologico: corte aperta

Elementi componenti presenti:

- | | | | |
|--|---|---|---|
| <input checked="" type="checkbox"/> recinzione | <input type="checkbox"/> manufatto funzionale | <input type="checkbox"/> albero singolo | <input type="checkbox"/> alberatura a macchia |
| <input checked="" type="checkbox"/> pavimentazione | <input checked="" type="checkbox"/> siepe | <input checked="" type="checkbox"/> alberatura a filare | <input type="checkbox"/> altro |

Note elementi:

RELAZIONI CON IL CONTESTO TERRITORIALE

Tipo di accesso: ☐ accesso indiretto ☒ accesso diretto da viabilità ☒ accesso tramite stradello

Contesto paesaggistico:

- | | |
|---|--|
| <input type="checkbox"/> appartenenza ad agglomerato rurale | <input type="checkbox"/> prossimità a territorio urbanizzato |
| <input checked="" type="checkbox"/> insediamento isolato | <input type="checkbox"/> prossimità ad infrastrutture |
| <input type="checkbox"/> prossimità ad area produttiva | <input type="checkbox"/> prossimità a corso d'acqua |

Criticità ambientali: assenti

NOTE

DOCUMENTAZIONE FOTOGRAFICA

Foto anno 2019



Comune di Modena

CENSIMENTO PATRIMONIO EDILIZIO IN ZONA EXTRAURBANA

SCHEDA ANALITICA EDIFICIO

Codice nucleo: 38_325dr Categoria nucleo: vocati alla trasformazione

Codice edificio: 2428

LOCALIZZAZIONE

Indirizzo: STRADA TORRICELLA

Numero civico: 0

Riferimenti catastali: Foglio: 38

Mappale: 325

FUNZIONE

Funzione principale: stalla

Funzione secondaria: ---

Stato di utilizzazione: in uso

☐ Edificio produttivo agricolo dismesso

CARATTERISTICHE DELL'EDIFICIO

Numero di piani: 2

Numero di alloggi: 0

Superficie abitazione (mq): 0

Superficie altre funzioni (mq): 282

Epoca di costruzione: fino al 1800

Tipologia edilizia storica: **stalla e fienile**

Coerenza con l'impianto storico originario ☒

Integrità tipologica: originaria

Tipo di alterazione:

Stato di conservazione: buono

Vincolo Monumentale D.Lgs. 42/2004: non presente

Categoria di intervento da PSC/RUE 2016: Riqualificazione e ricomposizione tipologica

Codice Scheda censimento 1985: 038016

VALUTAZIONE

☒ Valore testimoniale

☐ Valore architettonico

NOTE

DOCUMENTAZIONE FOTOGRAFICA

Foto censimento 1985/1987



Foto censimento 2017/2020



Comune di Modena

CENSIMENTO PATRIMONIO EDILIZIO IN ZONA EXTRAURBANA

SCHEDA ANALITICA EDIFICIO

Codice nucleo: 38_325dr Categoria nucleo: vocati alla trasformazione

Codice edificio: 2440

LOCALIZZAZIONE

Indirizzo: STRADA TORRICELLA

Numero civico: 47

Riferimenti catastali: Foglio: 38

Mappale: 325

FUNZIONE

Funzione principale: residenza

Funzione secondaria: ---

Stato di utilizzazione: in uso

☐ Edificio produttivo agricolo dismesso

CARATTERISTICHE DELL'EDIFICIO

Numero di piani: 2

Numero di alloggi: 1

Superficie abitazione (mq): 174

Superficie altre funzioni (mq): 0

Epoca di costruzione: dal 1801 al 1900

Tipologia edilizia storica: **edificio a blocco**

Coerenza con l'impianto storico originario ☒

Integrità tipologica: originaria

Tipo di alterazione:

Stato di conservazione: buono

Vincolo Monumentale D.Lgs. 42/2004: non presente

Categoria di intervento da PSC/RUE 2016: Riqualificazione e ricomposizione tipologica

Codice Scheda censimento 1985: 038015

VALUTAZIONE

☒ Valore testimoniale

☐ Valore architettonico

NOTE

DOCUMENTAZIONE FOTOGRAFICA

Foto censimento 1985/1987



Foto censimento 2017/2020



CENSIMENTO PATRIMONIO EDILIZIO IN ZONA EXTRAURBANA 2020

Codice nucleo: **39_34dr**

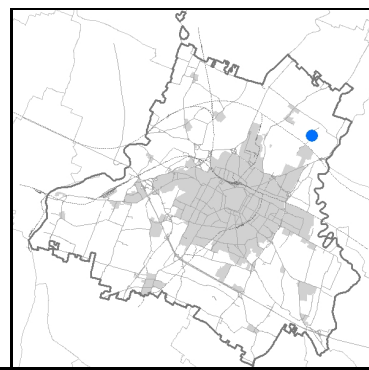


Foto aerea 2019 - C.G.R. s.p.a. Parma scala 1:5000

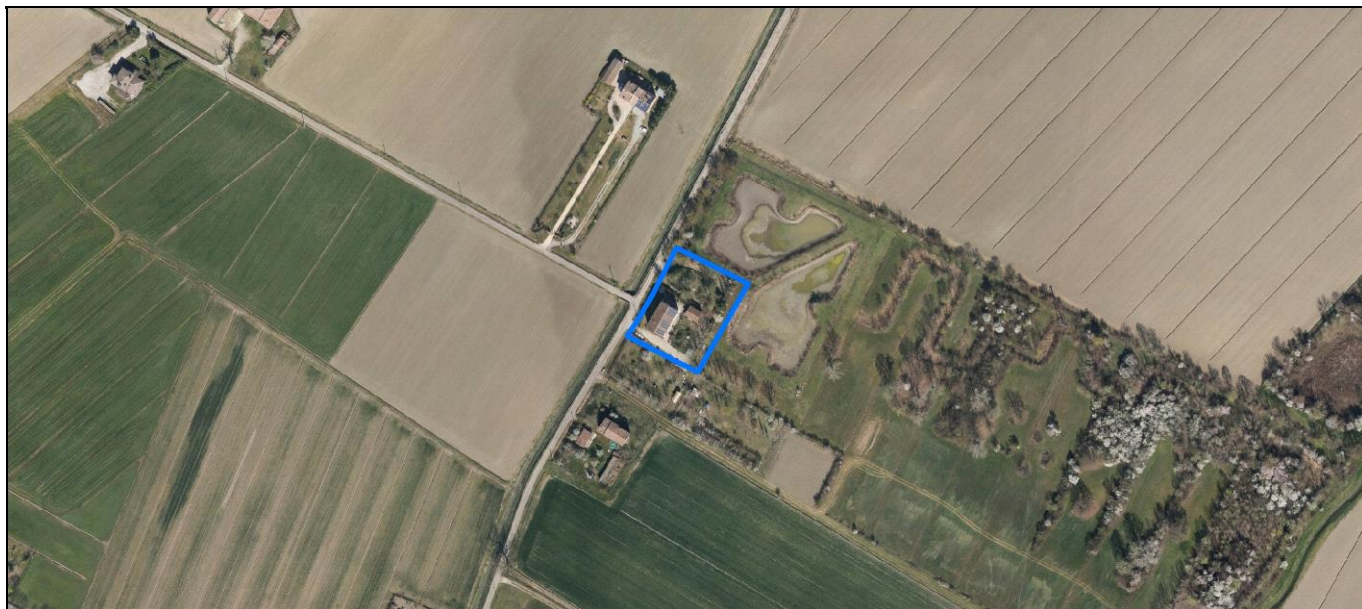

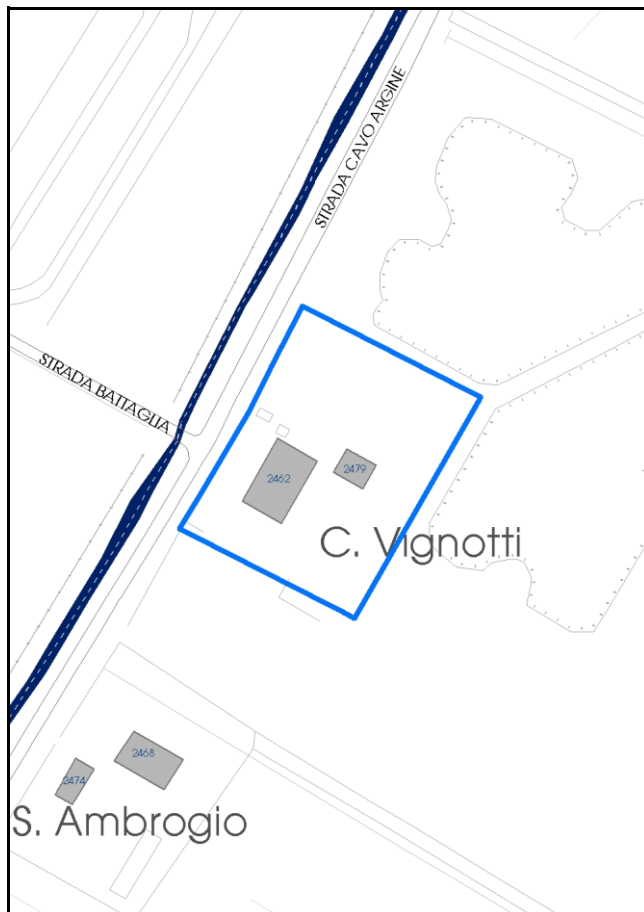


Foto aerea 2019 scala 1:2000



Estratto di mappa 2019 scala 1:2000



Comune di Modena

Codice nucleo: 39_34dr

Categoria: vocati alla trasformazione

residenza

nucleo recuperato

LOCALIZZAZIONE

Indirizzo: STRADA CAVO ARGINE

Numero civico: 196

Riferimenti catastali: Foglio: 39

Mappale: 34

FUNZIONI

- | | | | |
|---|---|---|---|
| <input checked="" type="checkbox"/> Residenza | <input type="checkbox"/> Deposito | <input type="checkbox"/> Allevamento | <input type="checkbox"/> Centro Aziendale |
| <input type="checkbox"/> Serra/vivaio | <input type="checkbox"/> Agriturismo | <input type="checkbox"/> Maneggio | <input type="checkbox"/> Impianto di trasformazione |
| <input type="checkbox"/> Altre attività econom. | <input type="checkbox"/> Fattoria didattica | <input type="checkbox"/> Imp. tecnologico | <input type="checkbox"/> Attività agricola residua |

Note:

Edifici destinati prevalentemente a residenza (B)

DESCRIZIONE DELL'IMPIANTO INSEDIATIVO

Impianto storico

Numero edifici: 2

Numero edifici oggetto di indagine: 1

- ☐ Vincolo Monumentale D.Lgs. 42/2004
- ☐ Vincolo Giardino di notevole interesse
- ☐ Presenza di edifici estranei all'impianto -

Assetto morfologico: cortile

Elementi componenti presenti:

- | | | | |
|---|---|--|--|
| <input type="checkbox"/> recinzione | <input type="checkbox"/> manufatto funzionale | <input type="checkbox"/> albero singolo | <input checked="" type="checkbox"/> alberatura a macchia |
| <input type="checkbox"/> pavimentazione | <input checked="" type="checkbox"/> siepe | <input type="checkbox"/> alberatura a filare | <input type="checkbox"/> altro |

Note elementi:

RELAZIONI CON IL CONTESTO TERRITORIALE

Tipo di accesso: ☐ accesso indiretto ☒ accesso diretto da viabilità ☒ accesso tramite stradello

Contesto paesaggistico:




- | | |
|--|--|
| <input checked="" type="checkbox"/> appartenenza ad agglomerato rurale | <input type="checkbox"/> prossimità a territorio urbanizzato |
| <input type="checkbox"/> insediamento isolato | <input type="checkbox"/> prossimità ad infrastrutture |
| <input type="checkbox"/> prossimità ad area produttiva | <input checked="" type="checkbox"/> prossimità a corso d'acqua |

Criticità ambientali: assenti

NOTE

DOCUMENTAZIONE FOTOGRAFICA

Foto anno 2019



Comune di Modena

CENSIMENTO PATRIMONIO EDILIZIO IN ZONA EXTRAURBANA

SCHEDA ANALITICA EDIFICIO

Codice nucleo: 39_34dr

Categoria nucleo: vocati alla trasformazione

Codice edificio: 2462

LOCALIZZAZIONE

Indirizzo: STRADA CAVO ARGINE

Numero civico: 196

Riferimenti catastali: Foglio: 39

Mappale: 34

FUNZIONE

Funzione principale: residenza

Funzione secondaria: ---

Stato di utilizzazione: in uso

☐ Edificio produttivo agricolo dismesso

CARATTERISTICHE DELL'EDIFICIO

Numero di piani: 4

Numero di alloggi: 3

Superficie abitazione (mq): 226

Superficie altre funzioni (mq): 0

Epoca di costruzione: dal 1901 al 1945

Tipologia edilizia storica: **edificio a porta morta**

Coerenza con l'impianto storico originario ☒

Integrità tipologica: originaria

Tipo di alterazione:

Stato di conservazione: buono

Vincolo Monumentale D.Lgs. 42/2004: non presente

Categoria di intervento da PSC/RUE 2016: Riqualificazione e ricomposizione tipologica

Codice Scheda censimento 1985: 039034

VALUTAZIONE

☒ Valore testimoniale

☐ Valore architettonico

NOTE

DOCUMENTAZIONE FOTOGRAFICA

Foto censimento 1985/1987



Foto censimento 2017/2020



CENSIMENTO PATRIMONIO EDILIZIO IN ZONA EXTRAURBANA 2020

Codice nucleo: 39_103dr

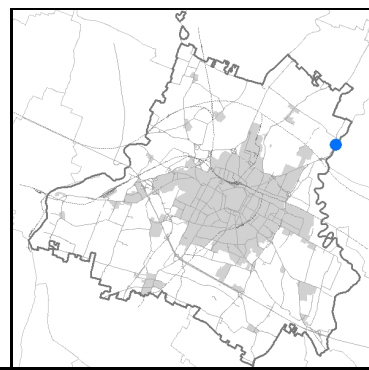


Foto aerea 2019 - C.G.R. s.p.a. Parma scala 1:5000



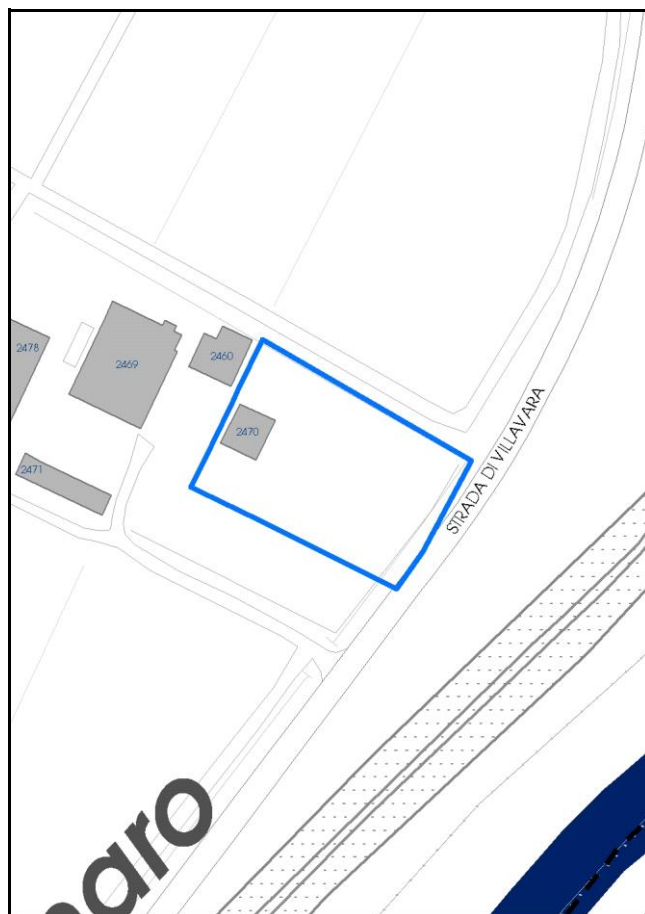


Foto aerea 2019 scala 1:2000



Estratto di mappa 2019 scala 1:2000



Comune di Modena

Codice nucleo: 39_103dr

Categoria: vocati alla trasformazione

residenza

nucleo recuperato

LOCALIZZAZIONE

Indirizzo: STRADA VILLAVARA

Numero civico: 65

Riferimenti catastali: Foglio: 39

Mappale: 103

FUNZIONI

- | | | | |
|---|---|---|---|
| <input checked="" type="checkbox"/> Residenza | <input type="checkbox"/> Deposito | <input type="checkbox"/> Allevamento | <input type="checkbox"/> Centro Aziendale |
| <input type="checkbox"/> Serra/vivaio | <input type="checkbox"/> Agriturismo | <input type="checkbox"/> Maneggio | <input type="checkbox"/> Impianto di trasformazione |
| <input type="checkbox"/> Altre attività econom. | <input type="checkbox"/> Fattoria didattica | <input type="checkbox"/> Imp. tecnologico | <input type="checkbox"/> Attività agricola residua |

Note:

Edifici destinati prevalentemente a residenza (B)

DESCRIZIONE DELL'IMPIANTO INSEDIATIVO

Impianto storico

Numero edifici: 1

Numero edifici oggetto di indagine: 1

- ☐ Vincolo Monumentale D.Lgs. 42/2004
- ☐ Vincolo Giardino di notevole interesse
- ☐ Presenza di edifici estranei all'impianto -

Assetto morfologico: corte aperta

Elementi componenti presenti:

- | | | | |
|---|---|--|--|
| <input type="checkbox"/> recinzione | <input type="checkbox"/> manufatto funzionale | <input type="checkbox"/> albero singolo | <input checked="" type="checkbox"/> alberatura a macchia |
| <input type="checkbox"/> pavimentazione | <input checked="" type="checkbox"/> siepe | <input type="checkbox"/> alberatura a filare | <input checked="" type="checkbox"/> altro |

Note elementi:

Presenza di persistenza storica (cod. PS045): maesta'.

RELAZIONI CON IL CONTESTO TERRITORIALE

Tipo di accesso: ☒ accesso indiretto ☐ accesso diretto da viabilità ☒ accesso tramite stradello

Contesto paesaggistico:

- | | |
|---|--|
| <input type="checkbox"/> appartenenza ad agglomerato rurale | <input type="checkbox"/> prossimità a territorio urbanizzato |
| <input checked="" type="checkbox"/> insediamento isolato | <input type="checkbox"/> prossimità ad infrastrutture |
| <input type="checkbox"/> prossimità ad area produttiva | <input type="checkbox"/> prossimità a corso d'acqua |

Criticità ambientali: assenti

NOTE

DOCUMENTAZIONE FOTOGRAFICA

Foto anno 2019



Comune di Modena

CENSIMENTO PATRIMONIO EDILIZIO IN ZONA EXTRAURBANA

SCHEDA ANALITICA EDIFICIO

Codice nucleo: 39_103dr Categoria nucleo: vocati alla trasformazione

Codice edificio: 2470

LOCALIZZAZIONE

Indirizzo: STRADA VILLAVARA

Numero civico: 65

Riferimenti catastali: Foglio: 39

Mappale: 103

FUNZIONE

Funzione principale: residenza

Funzione secondaria: ---

Stato di utilizzazione: in uso

☐ Edificio produttivo agricolo dismesso

CARATTERISTICHE DELL'EDIFICIO

Numero di piani: 2

Numero di alloggi: 1

Superficie abitazione (mq): 121

Superficie altre funzioni (mq): 0

Epoca di costruzione: dal 1801 al 1900

Tipologia edilizia storica: **edificio a blocco**

Coerenza con l'impianto storico originario ☒

Integrità tipologica: originaria

Tipo di alterazione:

Stato di conservazione: buono

Vincolo Monumentale D.Lgs. 42/2004: non presente

Categoria di intervento da PSC/RUE 2016: Riqualificazione e ricomposizione tipologica

Codice Scheda censimento 1985: 039048

VALUTAZIONE

☒ Valore testimoniale

☐ Valore architettonico

NOTE

DOCUMENTAZIONE FOTOGRAFICA

Foto censimento 1985/1987



Foto censimento 2017/2020



CENSIMENTO PATRIMONIO EDILIZIO IN ZONA EXTRAURBANA 2020

Codice nucleo: **40_19dr**

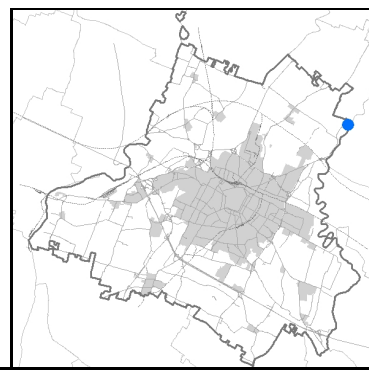


Foto aerea 2019 - C.G.R. s.p.a. Parma scala 1:5000



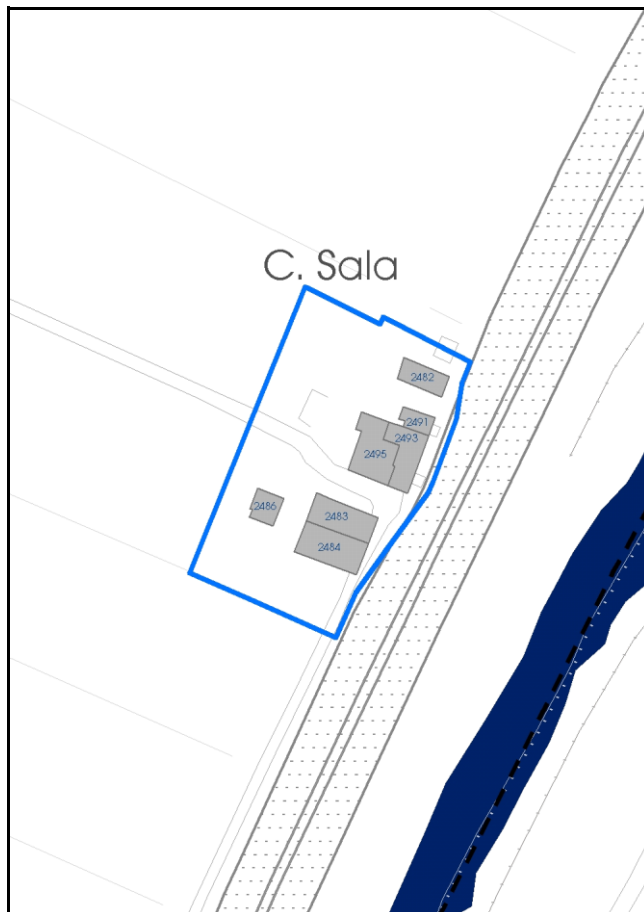


Foto aerea 2019 scala 1:2000



Estratto di mappa 2019 scala 1:2000



Comune di Modena

Codice nucleo: 40_19dr

Categoria: vocati alla trasformazione

residenza

nucleo recuperato

LOCALIZZAZIONE

Indirizzo: STRADA VILLAVARA

Numero civico: 48

Riferimenti catastali: Foglio: 40

Mappale: 19

FUNZIONI

- | | | | |
|---|--|---|---|
| <input checked="" type="checkbox"/> Residenza | <input checked="" type="checkbox"/> Deposito | <input type="checkbox"/> Allevamento | <input type="checkbox"/> Centro Aziendale |
| <input type="checkbox"/> Serra/vivaio | <input type="checkbox"/> Agriturismo | <input type="checkbox"/> Maneggio | <input type="checkbox"/> Impianto di trasformazione |
| <input type="checkbox"/> Altre attività econom. | <input type="checkbox"/> Fattoria didattica | <input type="checkbox"/> Imp. tecnologico | <input type="checkbox"/> Attività agricola residua |

Note:

Edifici destinati prevalentemente a residenza (B)

DESCRIZIONE DELL'IMPIANTO INSEDIATIVO

Impianto storico

Numero edifici: 7

Numero edifici oggetto di indagine: 5

- ☐ Vincolo Monumentale D.Lgs. 42/2004
- ☐ Vincolo Giardino di notevole interesse
- ☐ Presenza di edifici estranei all'impianto -

Assetto morfologico: disposizione libera

Elementi componenti presenti:

- | | | | |
|--|---|--|---|
| <input type="checkbox"/> recinzione | <input type="checkbox"/> manufatto funzionale | <input checked="" type="checkbox"/> albero singolo | <input type="checkbox"/> alberatura a macchia |
| <input checked="" type="checkbox"/> pavimentazione | <input type="checkbox"/> siepe | <input type="checkbox"/> alberatura a filare | <input type="checkbox"/> altro |

Note elementi:

RELAZIONI CON IL CONTESTO TERRITORIALE

Tipo di accesso: ☒ accesso indiretto ☐ accesso diretto da viabilità ☒ accesso tramite stradello

Contesto paesaggistico:

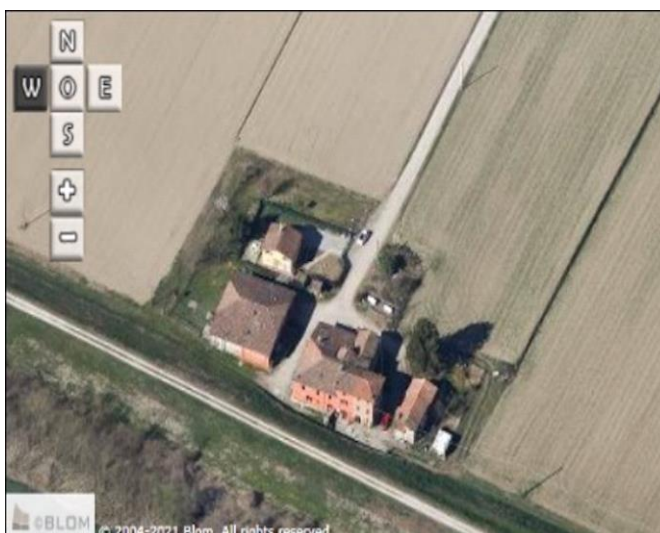
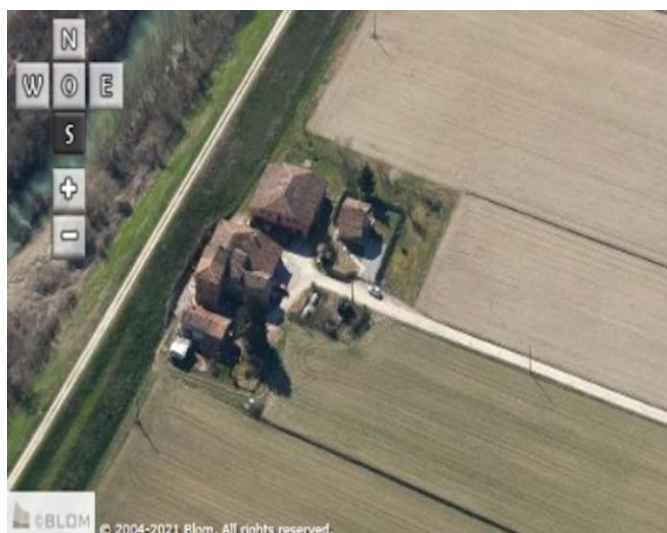
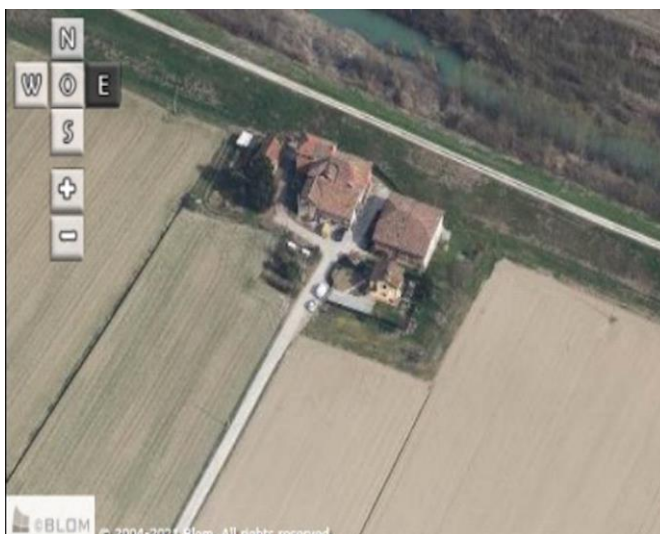
- | | |
|---|--|
| <input type="checkbox"/> appartenenza ad agglomerato rurale | <input type="checkbox"/> prossimità a territorio urbanizzato |
| <input checked="" type="checkbox"/> insediamento isolato | <input type="checkbox"/> prossimità ad infrastrutture |
| <input type="checkbox"/> prossimità ad area produttiva | <input checked="" type="checkbox"/> prossimità a corso d'acqua |

Criticità ambientali: assenti

NOTE

DOCUMENTAZIONE FOTOGRAFICA

Foto anno 2019



Comune di Modena

CENSIMENTO PATRIMONIO EDILIZIO IN ZONA EXTRAURBANA

SCHEDA ANALITICA EDIFICIO

Codice nucleo: 40_19dr

Categoria nucleo: vocati alla trasformazione

Codice edificio: 2483

LOCALIZZAZIONE

Indirizzo: STRADA VILLAVARA

Numero civico: 48

Riferimenti catastali: Foglio: 40

Mappale: 19

FUNZIONE

Funzione principale: residenza

Funzione secondaria: ---

Stato di utilizzazione: in uso

☐ Edificio produttivo agricolo dismesso

CARATTERISTICHE DELL'EDIFICIO

Numero di piani: 2

Numero di alloggi: 1

Superficie abitazione (mq): 132

Superficie altre funzioni (mq): 0

Epoca di costruzione: fino al 1800

Tipologia edilizia storica: **edificio a blocco**

Coerenza con l'impianto storico originario ☐

Integrità tipologica: alterata

Tipo di alterazione: alterazione dell'involucro

Stato di conservazione: medio

Vincolo Monumentale D.Lgs. 42/2004: non presente

Categoria di intervento da PSC/RUE 2016: Riqualificazione e ricomposizione tipologica

Codice Scheda censimento 1985: 040019

VALUTAZIONE

☒ Valore testimoniale

☐ Valore architettonico

NOTE

DOCUMENTAZIONE FOTOGRAFICA

Foto censimento 1985/1987



Foto censimento 2017/2020



Comune di Modena

CENSIMENTO PATRIMONIO EDILIZIO IN ZONA EXTRAURBANA

SCHEDA ANALITICA EDIFICIO

Codice nucleo: 40_19dr

Categoria nucleo: vocati alla trasformazione

Codice edificio: 2484

LOCALIZZAZIONE

Indirizzo: STRADA VILLAVARA

Numero civico: 48

Riferimenti catastali: Foglio: 40

Mappale: 20

FUNZIONE

Funzione principale: deposito

Funzione secondaria: ---

Stato di utilizzazione: in uso

☐ Edificio produttivo agricolo dismesso

CARATTERISTICHE DELL'EDIFICIO

Numero di piani: 2

Numero di alloggi: 0

Superficie abitazione (mq): 0

Superficie altre funzioni (mq): 155

Epoca di costruzione: fino al 1800

Tipologia edilizia storica: **edificio a blocco**

Coerenza con l'impianto storico originario ☐

Integrità tipologica: alterata

Tipo di alterazione: alterazione dell'involucro

Stato di conservazione: buono

Vincolo Monumentale D.Lgs. 42/2004: non presente

Categoria di intervento da PSC/RUE 2016: Riqualificazione e ricomposizione tipologica

Codice Scheda censimento 1985: 040021

VALUTAZIONE

☒ Valore testimoniale

☐ Valore architettonico

NOTE

DOCUMENTAZIONE FOTOGRAFICA

Foto censimento 1985/1987



Foto censimento 2017/2020



Comune di Modena

CENSIMENTO PATRIMONIO EDILIZIO IN ZONA EXTRAURBANA

SCHEDA ANALITICA EDIFICIO

Codice nucleo: 40_19dr

Categoria nucleo: vocati alla trasformazione

Codice edificio: 2491

LOCALIZZAZIONE

Indirizzo: STRADA VILLAVARA

Numero civico: 0

Riferimenti catastali: Foglio: 40

Mappale: 13

FUNZIONE

Funzione principale: residenza

Funzione secondaria: ---

Stato di utilizzazione: in uso

☐ Edificio produttivo agricolo dismesso

CARATTERISTICHE DELL'EDIFICIO

Numero di piani: 3

Numero di alloggi: 99

Superficie abitazione (mq): 42

Superficie altre funzioni (mq): 0

Epoca di costruzione: dal 1901 al 1945

Tipologia edilizia storica: **bassocomodo**

Coerenza con l'impianto storico originario ☒

Integrità tipologica: alterata

Tipo di alterazione: alterazione dell'involucro

Stato di conservazione: buono

Vincolo Monumentale D.Lgs. 42/2004: non presente

Categoria di intervento da PSC/RUE 2016: Riqualificazione e ricomposizione tipologica

Codice Scheda censimento 1985: 040013

VALUTAZIONE

☒ Valore testimoniale

☐ Valore architettonico

NOTE

DOCUMENTAZIONE FOTOGRAFICA

Foto censimento 1985/1987



Foto censimento 2017/2020



Comune di Modena

CENSIMENTO PATRIMONIO EDILIZIO IN ZONA EXTRAURBANA

SCHEDA ANALITICA EDIFICIO

Codice nucleo: 40_19dr

Categoria nucleo: vocati alla trasformazione

Codice edificio: 2493

LOCALIZZAZIONE

Indirizzo: STRADA VILLAVARA

Numero civico: 48

Riferimenti catastali: Foglio: 40

Mappale: 16

FUNZIONE

Funzione principale: residenza

Funzione secondaria: ---

Stato di utilizzazione: in uso

☐ Edificio produttivo agricolo dismesso

CARATTERISTICHE DELL'EDIFICIO

Numero di piani: 2

Numero di alloggi: 1

Superficie abitazione (mq): 120

Superficie altre funzioni (mq): 0

Epoca di costruzione: dal 1801 al 1900

Tipologia edilizia storica: **bassocomodo**

Coerenza con l'impianto storico originario ☒

Integrità tipologica: alterata

Tipo di alterazione: alterazione dell'involucro

Stato di conservazione: buono

Vincolo Monumentale D.Lgs. 42/2004: non presente

Categoria di intervento da PSC/RUE 2016: Riqualificazione e ricomposizione tipologica

Codice Scheda censimento 1985: 040016

VALUTAZIONE

☒ Valore testimoniale

☐ Valore architettonico

NOTE

DOCUMENTAZIONE FOTOGRAFICA

Foto censimento 1985/1987



Foto censimento 2017/2020



Comune di Modena

CENSIMENTO PATRIMONIO EDILIZIO IN ZONA EXTRAURBANA

SCHEMA ANALITICA EDIFICIO

Codice nucleo: 40_19dr

Categoria nucleo: vocati alla trasformazione

Codice edificio: 2495

LOCALIZZAZIONE

Indirizzo: STRADA VILLAVARA

Numero civico: 48

Riferimenti catastali: Foglio: 40

Mappale: 15

FUNZIONE

Funzione principale: deposito

Funzione secondaria: ---

Stato di utilizzazione: in uso

☐ Edificio produttivo agricolo dismesso

CARATTERISTICHE DELL'EDIFICIO

Numero di piani: 1

Numero di alloggi: 2

Superficie abitazione (mq): 0

Superficie altre funzioni (mq): 159

Epoca di costruzione: dal 1801 al 1900

Tipologia edilizia storica: **stalla e fienile**

Coerenza con l'impianto storico originario ☐

Integrità tipologica: alterata

Tipo di alterazione: alterazione dell'involucro

Stato di conservazione: medio

Vincolo Monumentale D.Lgs. 42/2004: non presente

Categoria di intervento da PSC/RUE 2016: Riqualificazione e ricomposizione tipologica

Codice Scheda censimento 1985: 040015

VALUTAZIONE

☐ Valore testimoniale

☐ Valore architettonico

NOTE

DOCUMENTAZIONE FOTOGRAFICA

Foto censimento 1985/1987



Foto censimento 2017/2020



CENSIMENTO PATRIMONIO EDILIZIO IN ZONA EXTRAURBANA 2020

Codice nucleo: 41_27dr

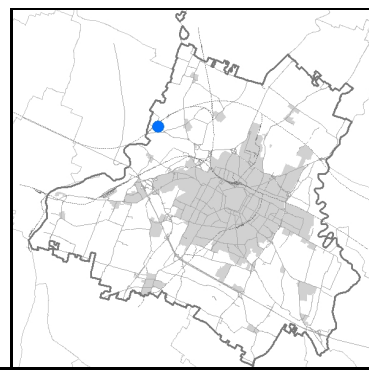


Foto aerea 2019 - C.G.R. s.p.a. Parma scala 1:5000

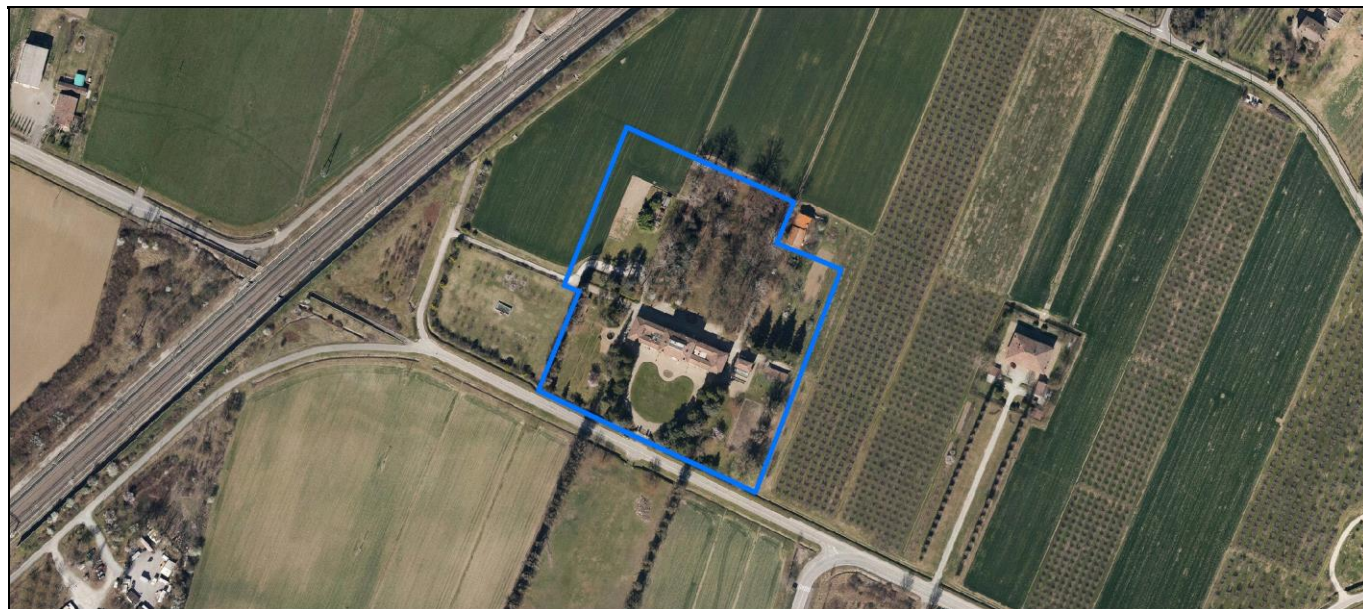
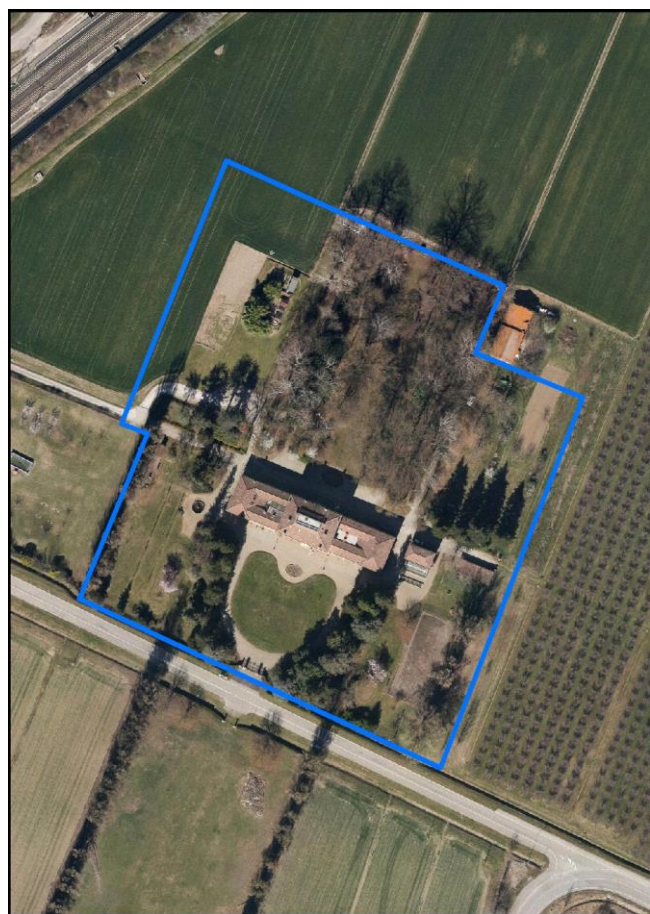
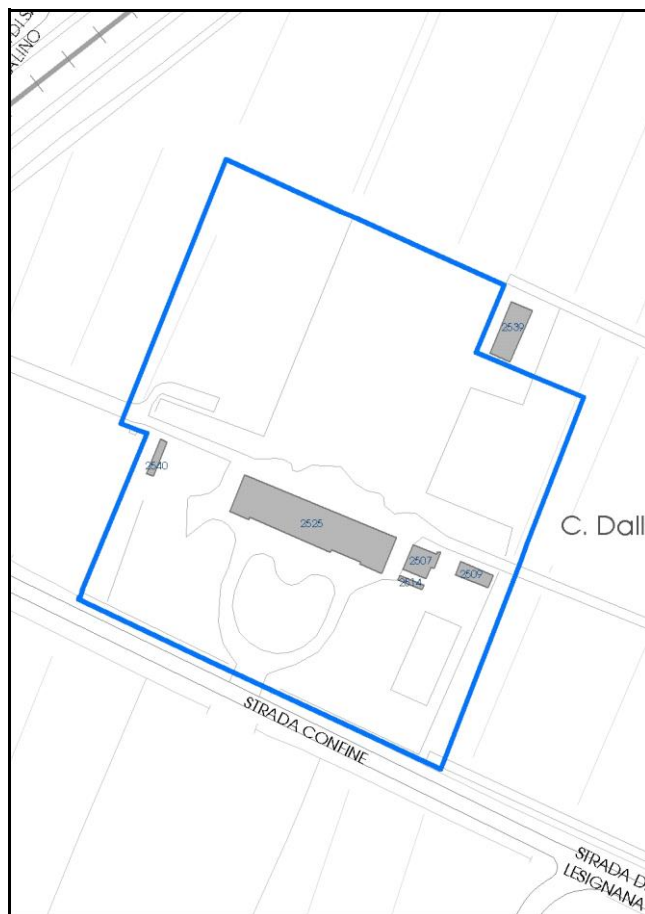


Foto aerea 2019 scala 1:3000



Estratto di mappa 2019 scala 1:3000



Comune di Modena

Codice nucleo: 41_27dr

Categoria: vocati alla trasformazione

residenza

nucleo recuperato

LOCALIZZAZIONE

Indirizzo: STRADA CONFINE

Numero civico: 20

Riferimenti catastali: Foglio: 41

Mappale: 27

FUNZIONI

- | | | | |
|--|--|---|---|
| <input checked="" type="checkbox"/> Residenza | <input checked="" type="checkbox"/> Deposito | <input type="checkbox"/> Allevamento | <input type="checkbox"/> Centro Aziendale |
| <input checked="" type="checkbox"/> Serra/vivaio | <input type="checkbox"/> Agriturismo | <input type="checkbox"/> Maneggio | <input type="checkbox"/> Impianto di trasformazione |
| <input type="checkbox"/> Altre attività econom. | <input type="checkbox"/> Fattoria didattica | <input type="checkbox"/> Imp. tecnologico | <input type="checkbox"/> Attività agricola residua |

Note:

Beni culturali all'esterno dei centri storici (A)

DESCRIZIONE DELL'IMPIANTO INSEDIATIVO

Impianto storico

Numero edifici: 5

Numero edifici oggetto di indagine: 2

- ☒ Vincolo Monumentale D.Lgs. 42/2004 **S136**
- ☒ Vincolo Giardino di notevole interesse **ALB068**
- ☐ Presenza di edifici estranei all'impianto -

Assetto morfologico: cortile

Elementi componenti presenti:

- | | | | |
|--|--|---|--|
| <input checked="" type="checkbox"/> recinzione | <input checked="" type="checkbox"/> manufatto funzionale | <input type="checkbox"/> albero singolo | <input checked="" type="checkbox"/> alberatura a macchia |
| <input checked="" type="checkbox"/> pavimentazione | <input checked="" type="checkbox"/> siepe | <input checked="" type="checkbox"/> alberatura a filare | <input type="checkbox"/> altro |

Note elementi:

RELAZIONI CON IL CONTESTO TERRITORIALE

Tipo di accesso: ☐ accesso indiretto ☒ accesso diretto da viabilità ☐ accesso tramite stradello

Contesto paesaggistico:

- | | |
|---|--|
| <input type="checkbox"/> appartenenza ad agglomerato rurale | <input type="checkbox"/> prossimità a territorio urbanizzato |
| <input checked="" type="checkbox"/> insediamento isolato | <input type="checkbox"/> prossimità ad infrastrutture |
| <input type="checkbox"/> prossimità ad area produttiva | <input type="checkbox"/> prossimità a corso d'acqua |

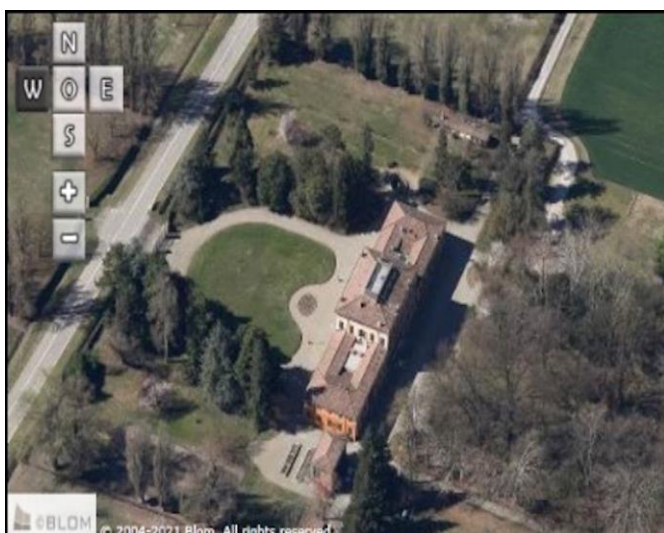
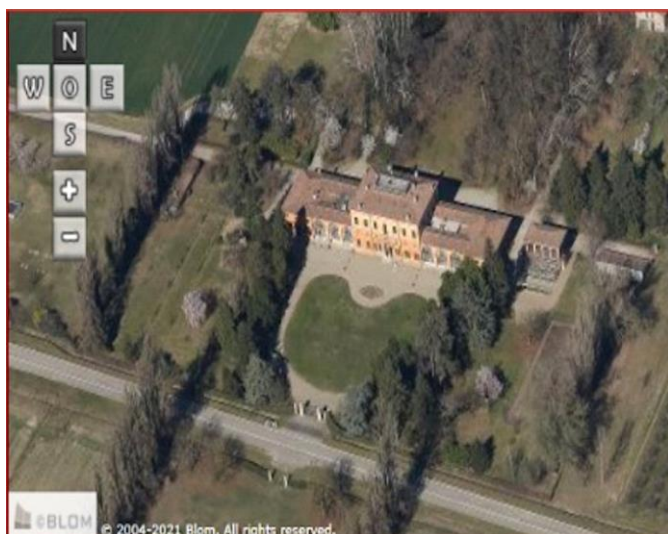
Criticità ambientali: assenti

NOTE

Vincolo Monumentale S136 "Villa Vandelli Dallari, parco e pertinenze". Il giardino di notevole interesse occupa una parte del nucleo.

DOCUMENTAZIONE FOTOGRAFICA

Foto anno 2019



Comune di Modena

CENSIMENTO PATRIMONIO EDILIZIO IN ZONA EXTRAURBANA

SCHEDA ANALITICA EDIFICIO

Codice nucleo: 41_27dr

Categoria nucleo: vocati alla trasformazione

Codice edificio: 2507

Villa Vandelli Dallari, parco e pertinenze

LOCALIZZAZIONE

Indirizzo: STRADA CONFINE

Numero civico: 178

Riferimenti catastali: Foglio: 41

Mappale: 28

FUNZIONE

Funzione principale: serra

Funzione secondaria: ---

Stato di utilizzazione: in uso

☐ Edificio produttivo agricolo dismesso

CARATTERISTICHE DELL'EDIFICIO

Numero di piani: 1

Numero di alloggi: 1

Superficie abitazione (mq): 115

Superficie altre funzioni (mq): 115

Epoca di costruzione: dal 1901 al 1945

Tipologia edilizia storica: **manufatto funzionale**

Coerenza con l'impianto storico originario ☒

Integrità tipologica: originaria

Tipo di alterazione:

Stato di conservazione: buono

Vincolo Monumentale D.Lgs. 42/2004: S136

Categoria di intervento da PSC/RUE 2016: Restauro scientifico

Codice Scheda censimento 1985: 041028

VALUTAZIONE

☐ Valore testimoniale

☒ Valore architettonico

NOTE

DOCUMENTAZIONE FOTOGRAFICA

Foto censimento 1985/1987



Foto censimento 2017/2020



Comune di Modena

CENSIMENTO PATRIMONIO EDILIZIO IN ZONA EXTRAURBANA

SCHEDA ANALITICA EDIFICIO

Codice nucleo: 41_27dr

Categoria nucleo: vocati alla trasformazione

Codice edificio: 2525

Villa Vandelli Dallari, parco e pertinenze

LOCALIZZAZIONE

Indirizzo: STRADA CONFINE

Numero civico: 178

Riferimenti catastali: Foglio: 41

Mappale: 27

FUNZIONE

Funzione principale: residenza

Funzione secondaria: serra

Stato di utilizzazione: in uso

☐ Edificio produttivo agricolo dismesso

CARATTERISTICHE DELL'EDIFICIO

Numero di piani: 3

Numero di alloggi: 5

Superficie abitazione (mq): 978

Superficie altre funzioni (mq): 0

Epoca di costruzione: dal 1801 al 1900

Tipologia edilizia storica: **villa monumentale**

Coerenza con l'impianto storico originario ☒

Integrità tipologica: originaria

Tipo di alterazione:

Stato di conservazione: buono

Vincolo Monumentale D.Lgs. 42/2004: S136

Categoria di intervento da PSC/RUE 2016: Restauro scientifico

Codice Scheda censimento 1985: 041027

VALUTAZIONE

☐ Valore testimoniale

☒ Valore architettonico

NOTE

DOCUMENTAZIONE FOTOGRAFICA

Foto censimento 1985/1987



Foto censimento 2017/2020



CENSIMENTO PATRIMONIO EDILIZIO IN ZONA EXTRAURBANA 2020

Codice nucleo: 41_32dr

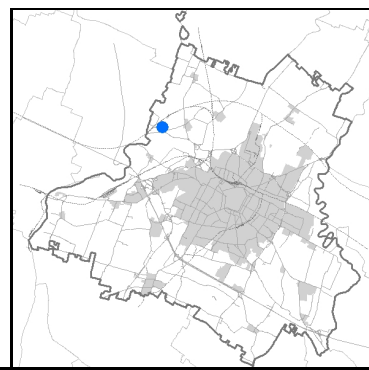


Foto aerea 2019 - C.G.R. s.p.a. Parma scala 1:5000


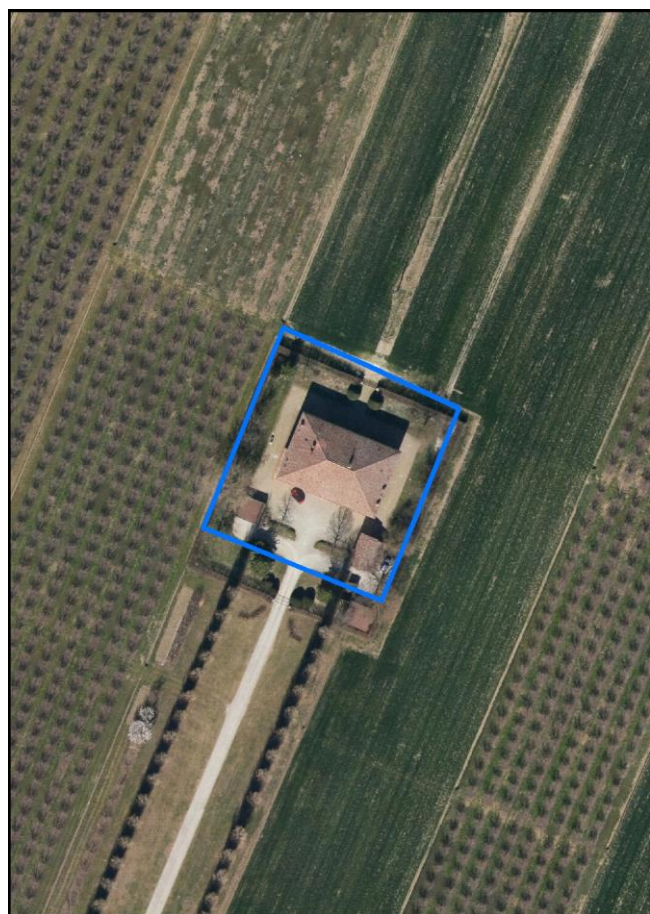
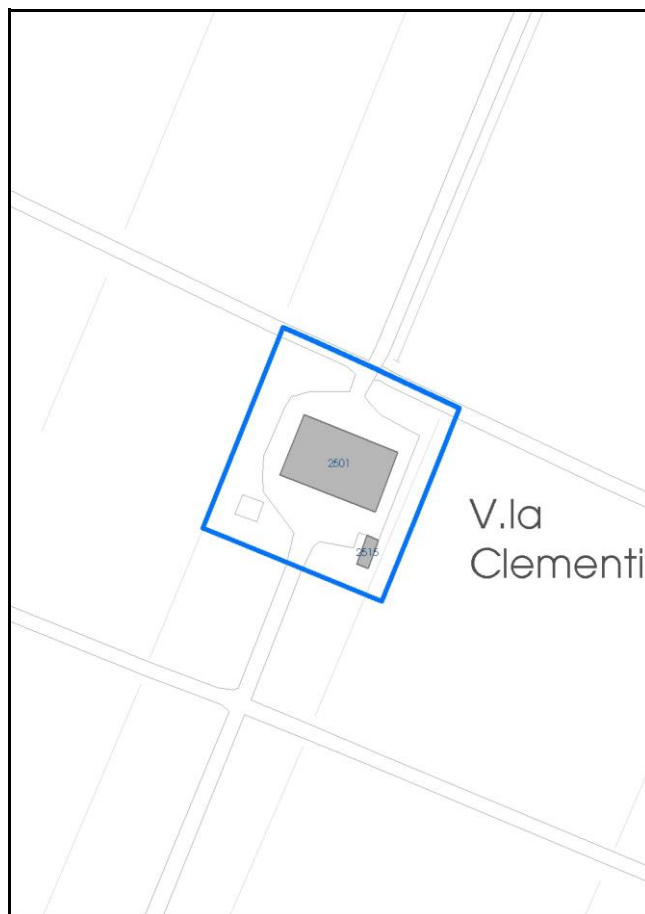


Foto aerea 2019 scala 1:2000



Estratto di mappa 2019 scala 1:2000



Comune di Modena

Codice nucleo: 41_32dr

Categoria: vocati alla trasformazione

residenza

nucleo recuperato

LOCALIZZAZIONE

Indirizzo: STRADA LESIGNANA

Numero civico: 166

Riferimenti catastali: Foglio: 41

Mappale: 32

FUNZIONI

- | | | | |
|---|--|---|---|
| <input checked="" type="checkbox"/> Residenza | <input checked="" type="checkbox"/> Deposito | <input type="checkbox"/> Allevamento | <input type="checkbox"/> Centro Aziendale |
| <input type="checkbox"/> Serra/vivaio | <input type="checkbox"/> Agriturismo | <input type="checkbox"/> Maneggio | <input type="checkbox"/> Impianto di trasformazione |
| <input type="checkbox"/> Altre attività econom. | <input type="checkbox"/> Fattoria didattica | <input type="checkbox"/> Imp. tecnologico | <input type="checkbox"/> Attività agricola residua |

Note:

Edifici destinati prevalentemente a residenza (B)

DESCRIZIONE DELL'IMPIANTO INSEDIATIVO

Impianto storico

Numero edifici: 2

Numero edifici oggetto di indagine: 1

☒ Vincolo Monumentale D.Lgs. 42/2004 **S136**

☐ Vincolo Giardino di notevole interesse

☐ Presenza di edifici estranei all'impianto -

Assetto morfologico: cortile

Elementi componenti presenti:

- | | | | |
|--|--|---|---|
| <input checked="" type="checkbox"/> recinzione | <input checked="" type="checkbox"/> manufatto funzionale | <input checked="" type="checkbox"/> albero singolo | <input type="checkbox"/> alberatura a macchia |
| <input checked="" type="checkbox"/> pavimentazione | <input checked="" type="checkbox"/> siepe | <input checked="" type="checkbox"/> alberatura a filare | <input type="checkbox"/> altro |

Note elementi:

RELAZIONI CON IL CONTESTO TERRITORIALE

Tipo di accesso: ☒ accesso indiretto ☐ accesso diretto da viabilità ☒ accesso tramite stradello

Contesto paesaggistico:

- | | |
|---|--|
| <input type="checkbox"/> appartenenza ad agglomerato rurale | <input type="checkbox"/> prossimità a territorio urbanizzato |
| <input checked="" type="checkbox"/> insediamento isolato | <input type="checkbox"/> prossimità ad infrastrutture |
| <input type="checkbox"/> prossimità ad area produttiva | <input type="checkbox"/> prossimità a corso d'acqua |

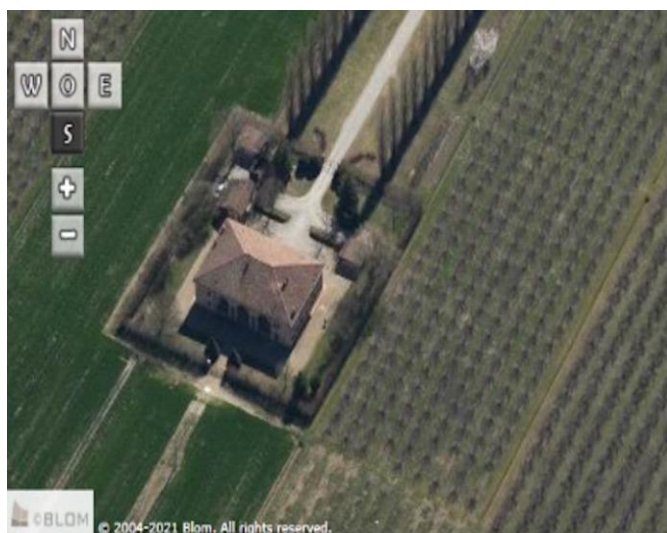
Criticità ambientali: assenti

NOTE

Vincolo Monumentale S136 "Villa Vandelli Dallari, parco e pertinenze".

DOCUMENTAZIONE FOTOGRAFICA

Foto anno 2019



Comune di Modena

CENSIMENTO PATRIMONIO EDILIZIO IN ZONA EXTRAURBANA

SCHEDA ANALITICA EDIFICIO

Codice nucleo: 41_32dr

Categoria nucleo: vocati alla trasformazione

Codice edificio: 2501

Villa Vandelli Dallari, parco e pertinenze

LOCALIZZAZIONE

Indirizzo: STRADA LESIGNANA

Numero civico: 166

Riferimenti catastali: Foglio: 41

Mappale: 32

FUNZIONE

Funzione principale: residenza

Funzione secondaria: ---

Stato di utilizzazione: in uso

☐ Edificio produttivo agricolo dismesso

CARATTERISTICHE DELL'EDIFICIO

Numero di piani: 2

Numero di alloggi: 2

Superficie abitazione (mq): 458

Superficie altre funzioni (mq): 0

Epoca di costruzione: dal 1801 al 1900

Tipologia edilizia storica: **villa monumentale**

Coerenza con l'impianto storico originario ☒

Integrità tipologica: originaria

Tipo di alterazione:

Stato di conservazione: buono

Vincolo Monumentale D.Lgs. 42/2004: S136

Categoria di intervento da PSC/RUE 2016: Restauro e risanamento conservativo

Codice Scheda censimento 1985: 041032

VALUTAZIONE

☐ Valore testimoniale

☒ Valore architettonico

NOTE

DOCUMENTAZIONE FOTOGRAFICA

Foto censimento 1985/1987



Foto censimento 2017/2020



CENSIMENTO PATRIMONIO EDILIZIO IN ZONA EXTRAURBANA 2020

Codice nucleo: 41_41dr

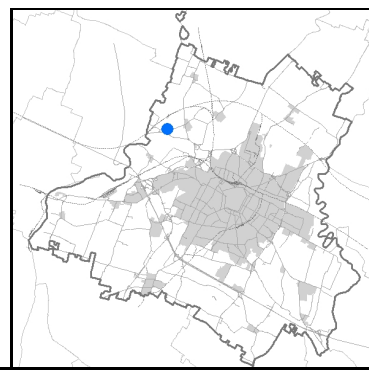


Foto aerea 2019 - C.G.R. s.p.a. Parma scala 1:5000


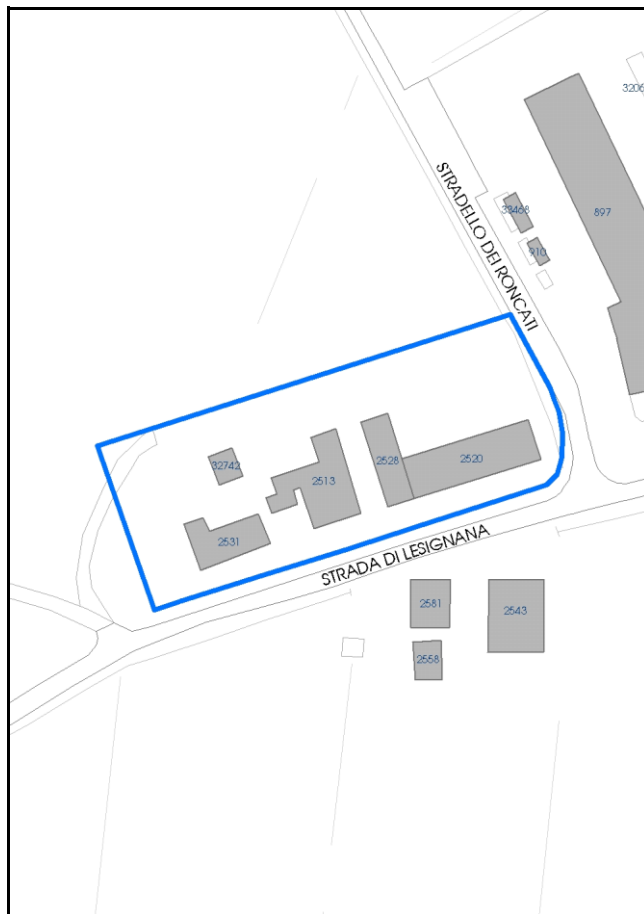


Foto aerea 2019 scala 1:2000



Estratto di mappa 2019 scala 1:2000



Comune di Modena

Codice nucleo: 41_41dr

Categoria: vocati alla trasformazione

residenza

nucleo recuperato

LOCALIZZAZIONE

Indirizzo: STRADA LESIGNANA

Numero civico: 140

Riferimenti catastali: Foglio: 41

Mappale: 41

FUNZIONI

- | | | | |
|---|--|---|---|
| <input checked="" type="checkbox"/> Residenza | <input checked="" type="checkbox"/> Deposito | <input type="checkbox"/> Allevamento | <input type="checkbox"/> Centro Aziendale |
| <input type="checkbox"/> Serra/vivaio | <input type="checkbox"/> Agriturismo | <input type="checkbox"/> Maneggio | <input type="checkbox"/> Impianto di trasformazione |
| <input type="checkbox"/> Altre attività econom. | <input type="checkbox"/> Fattoria didattica | <input type="checkbox"/> Imp. tecnologico | <input type="checkbox"/> Attività agricola residua |

Note:

Edifici destinati prevalentemente a residenza (B)

DESCRIZIONE DELL'IMPIANTO INSEDIATIVO

Impianto storico

Numero edifici: 5

Numero edifici oggetto di indagine: 2

- ☐ Vincolo Monumentale D.Lgs. 42/2004
- ☐ Vincolo Giardino di notevole interesse
- ☐ Presenza di edifici estranei all'impianto -

Assetto morfologico: disposizione libera

Elementi componenti presenti:

- | | | | |
|---|---|--|--|
| <input type="checkbox"/> recinzione | <input type="checkbox"/> manufatto funzionale | <input type="checkbox"/> albero singolo | <input checked="" type="checkbox"/> alberatura a macchia |
| <input type="checkbox"/> pavimentazione | <input type="checkbox"/> siepe | <input type="checkbox"/> alberatura a filare | <input type="checkbox"/> altro |

Note elementi:

RELAZIONI CON IL CONTESTO TERRITORIALE

Tipo di accesso: ☒ accesso indiretto ☐ accesso diretto da viabilità ☒ accesso tramite stradello

Contesto paesaggistico:

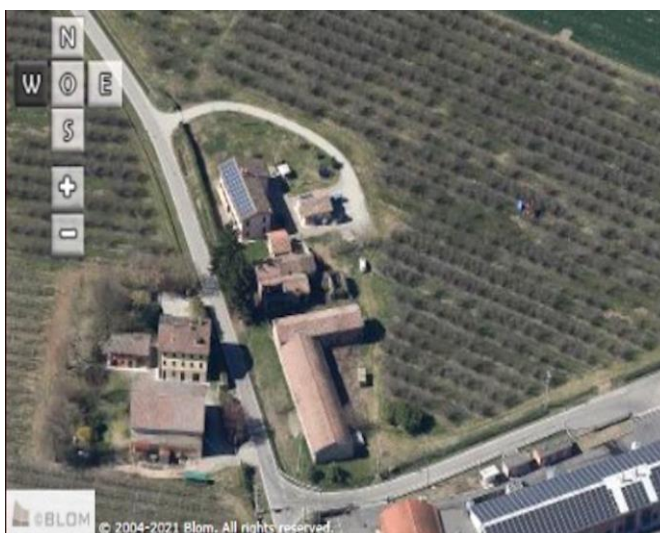
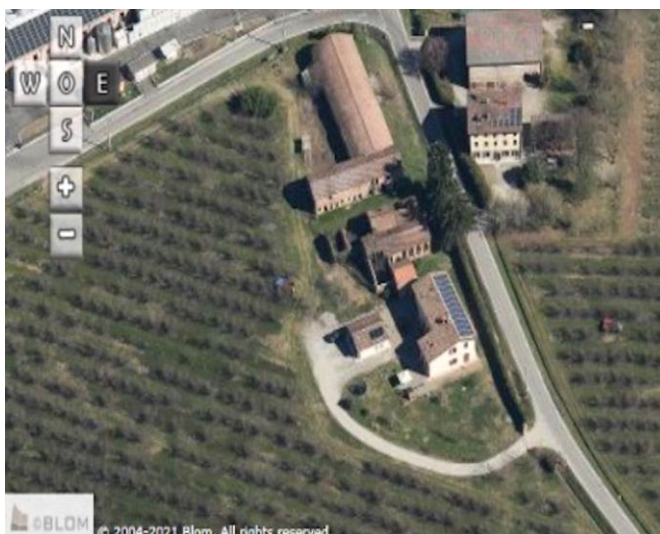
- | | |
|--|--|
| <input checked="" type="checkbox"/> appartenenza ad agglomerato rurale | <input type="checkbox"/> prossimità a territorio urbanizzato |
| <input type="checkbox"/> insediamento isolato | <input type="checkbox"/> prossimità ad infrastrutture |
| <input checked="" type="checkbox"/> prossimità ad area produttiva | <input type="checkbox"/> prossimità a corso d'acqua |

Criticità ambientali: assenti

NOTE

DOCUMENTAZIONE FOTOGRAFICA

Foto anno 2019



Comune di Modena

CENSIMENTO PATRIMONIO EDILIZIO IN ZONA EXTRAURBANA

SCHEDA ANALITICA EDIFICIO

Codice nucleo: 41_41dr

Categoria nucleo: vocati alla trasformazione

Codice edificio: 2513

Zona di Rispetto a villa Vandelli Dallari

LOCALIZZAZIONE

Indirizzo: STRADA LESIGNANA

Numero civico: 140

Riferimenti catastali: Foglio: 41

Mappale: 41

FUNZIONE

Funzione principale: deposito

Funzione secondaria: ---

Stato di utilizzazione: non in uso

☒ Edificio produttivo agricolo dismesso

CARATTERISTICHE DELL'EDIFICIO

Numero di piani: 2

Numero di alloggi: 0

Superficie abitazione (mq): 0

Superficie altre funzioni (mq): 327

Epoca di costruzione: dal 1901 al 1945

Tipologia edilizia storica: **stalla e fienile**

Coerenza con l'impianto storico originario ☒

Integrità tipologica: originaria

Tipo di alterazione:

Stato di conservazione: rudere

Vincolo Monumentale D.Lgs. 42/2004: SZR007

Categoria di intervento da PSC/RUE 2016: Riqualificazione e ricomposizione tipologica

Codice Scheda censimento 1985: 041041

VALUTAZIONE

☐ Valore testimoniale

☒ Valore architettonico

NOTE

DOCUMENTAZIONE FOTOGRAFICA

Foto censimento 1985/1987



Foto censimento 2017/2020



Comune di Modena

CENSIMENTO PATRIMONIO EDILIZIO IN ZONA EXTRAURBANA

SCHEDA ANALITICA EDIFICIO

Codice nucleo: 41_41dr

Categoria nucleo: vocati alla trasformazione

Codice edificio: 2531

Zona di Rispetto a villa Vandelli Dallari

LOCALIZZAZIONE

Indirizzo: STRADA LESIGNANA

Numero civico: 150

Riferimenti catastali: Foglio: 41

Mappale: 39

FUNZIONE

Funzione principale: residenza

Funzione secondaria: ---

Stato di utilizzazione: in uso

☐ Edificio produttivo agricolo dismesso

CARATTERISTICHE DELL'EDIFICIO

Numero di piani: 2

Numero di alloggi: 3

Superficie abitazione (mq): 192

Superficie altre funzioni (mq): 0

Epoca di costruzione: dal 1801 al 1900

Tipologia edilizia storica: **casa padronale**

Coerenza con l'impianto storico originario ☒

Integrità tipologica: originaria

Tipo di alterazione:

Stato di conservazione: buono

Vincolo Monumentale D.Lgs. 42/2004: SZR007

Categoria di intervento da PSC/RUE 2016: Riqualificazione e ricomposizione tipologica

Codice Scheda censimento 1985: 041039

VALUTAZIONE

☐ Valore testimoniale

☒ Valore architettonico

NOTE

DOCUMENTAZIONE FOTOGRAFICA

Foto censimento 1985/1987



Foto censimento 2017/2020



CENSIMENTO PATRIMONIO EDILIZIO IN ZONA EXTRAURBANA 2020

Codice nucleo: 41_62dr

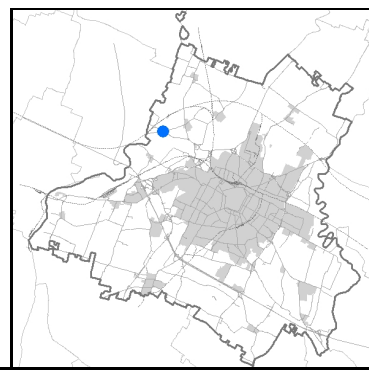


Foto aerea 2019 - C.G.R. s.p.a. Parma scala 1:5000



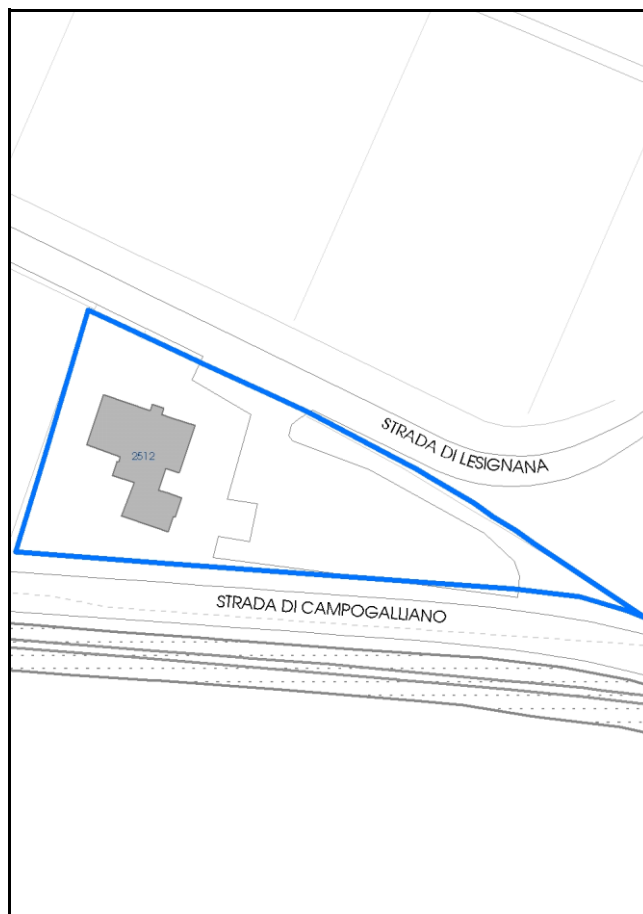


Foto aerea 2019 scala 1:2000



Estratto di mappa 2019 scala 1:2000



Comune di Modena

Codice nucleo: 41_62dr

Categoria: vocati alla trasformazione

residenza

nucleo recuperato

LOCALIZZAZIONE

Indirizzo: STRADA LESIGNANA

Numero civico: 143-145

Riferimenti catastali: Foglio: 41

Mappale: 62

FUNZIONI

- | | | | |
|---|---|---|---|
| <input checked="" type="checkbox"/> Residenza | <input type="checkbox"/> Deposito | <input type="checkbox"/> Allevamento | <input type="checkbox"/> Centro Aziendale |
| <input type="checkbox"/> Serra/vivaio | <input checked="" type="checkbox"/> Agriturismo | <input type="checkbox"/> Maneggio | <input type="checkbox"/> Impianto di trasformazione |
| <input type="checkbox"/> Altre attività econom. | <input type="checkbox"/> Fattoria didattica | <input type="checkbox"/> Imp. tecnologico | <input type="checkbox"/> Attività agricola residua |

Note:

Edifici destinati prevalentemente a residenza (B)

DESCRIZIONE DELL'IMPIANTO INSEDIATIVO

Impianto storico

Numero edifici: 1

Numero edifici oggetto di indagine: 1

- ☐ Vincolo Monumentale D.Lgs. 42/2004
- ☐ Vincolo Giardino di notevole interesse
- ☐ Presenza di edifici estranei all'impianto -

Assetto morfologico: cortile

Elementi componenti presenti:

- | | | | |
|--|---|--|--|
| <input checked="" type="checkbox"/> recinzione | <input type="checkbox"/> manufatto funzionale | <input type="checkbox"/> albero singolo | <input checked="" type="checkbox"/> alberatura a macchia |
| <input checked="" type="checkbox"/> pavimentazione | <input checked="" type="checkbox"/> siepe | <input type="checkbox"/> alberatura a filare | <input type="checkbox"/> altro |

Note elementi:

RELAZIONI CON IL CONTESTO TERRITORIALE

Tipo di accesso: ☐ accesso indiretto ☒ accesso diretto da viabilità ☐ accesso tramite stradello

Contesto paesaggistico:

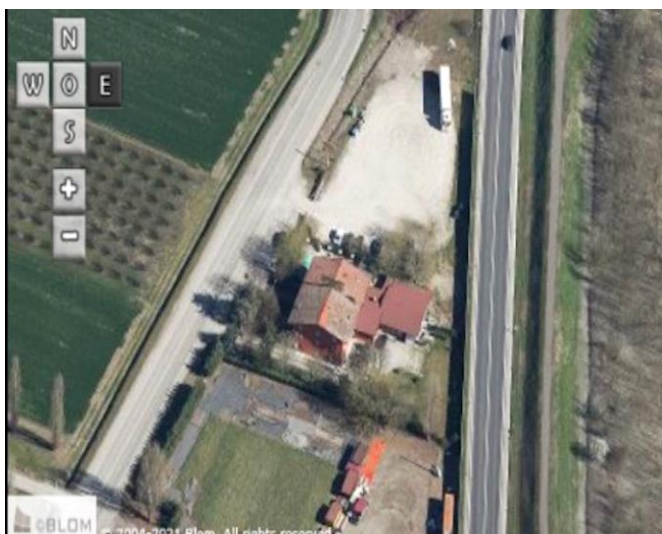
- | | |
|---|--|
| <input type="checkbox"/> appartenenza ad agglomerato rurale | <input type="checkbox"/> prossimità a territorio urbanizzato |
| <input checked="" type="checkbox"/> insediamento isolato | <input type="checkbox"/> prossimità ad infrastrutture |
| <input type="checkbox"/> prossimità ad area produttiva | <input type="checkbox"/> prossimità a corso d'acqua |

Criticità ambientali: assenti

NOTE

DOCUMENTAZIONE FOTOGRAFICA

Foto anno 2019



Comune di Modena

CENSIMENTO PATRIMONIO EDILIZIO IN ZONA EXTRAURBANA

SCHEDA ANALITICA EDIFICIO

Codice nucleo: 41_62dr

Categoria nucleo: vocati alla trasformazione

Codice edificio: 2512

LOCALIZZAZIONE

Indirizzo: STRADA LESIGNANA

Numero civico: 161

Riferimenti catastali: Foglio: 41

Mappale: 62

FUNZIONE

Funzione principale: residenza

Funzione secondaria: ristorante

Stato di utilizzazione: in uso

☐ Edificio produttivo agricolo dismesso

CARATTERISTICHE DELL'EDIFICIO

Numero di piani: 3

Numero di alloggi: 3

Superficie abitazione (mq): 552

Superficie altre funzioni (mq): 0

Epoca di costruzione: dal 1901 al 1945

Tipologia edilizia storica: **casa padronale**

Coerenza con l'impianto storico originario ☒

Integrità tipologica: originaria

Tipo di alterazione:

Stato di conservazione: medio

Vincolo Monumentale D.Lgs. 42/2004: non presente

Categoria di intervento da PSC/RUE 2016: Riqualificazione e ricomposizione tipologica

Codice Scheda censimento 1985: 041061

VALUTAZIONE

☒ Valore testimoniale

☐ Valore architettonico

NOTE

DOCUMENTAZIONE FOTOGRAFICA

Foto censimento 1985/1987



Foto censimento 2017/2020



CENSIMENTO PATRIMONIO EDILIZIO IN ZONA EXTRAURBANA 2020

Codice nucleo: 42_19dr

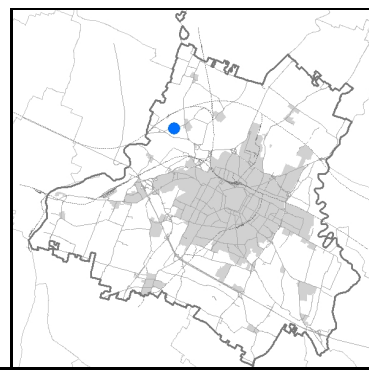


Foto aerea 2019 - C.G.R. s.p.a. Parma scala 1:5000



Foto aerea 2019 scala 1:2000



Estratto di mappa 2019 scala 1:2000



Comune di Modena

Codice nucleo: 42_19dr

Categoria: vocati alla trasformazione

residenza

nucleo recuperato

LOCALIZZAZIONE

Indirizzo: STRADA LESIGNANA

Numero civico: 117

Riferimenti catastali: Foglio: 42

Mappale: 19

FUNZIONI

- | | | | |
|---|--|---|---|
| <input checked="" type="checkbox"/> Residenza | <input checked="" type="checkbox"/> Deposito | <input type="checkbox"/> Allevamento | <input type="checkbox"/> Centro Aziendale |
| <input type="checkbox"/> Serra/vivaio | <input type="checkbox"/> Agriturismo | <input type="checkbox"/> Maneggio | <input type="checkbox"/> Impianto di trasformazione |
| <input type="checkbox"/> Altre attività econom. | <input type="checkbox"/> Fattoria didattica | <input type="checkbox"/> Imp. tecnologico | <input type="checkbox"/> Attività agricola residua |

Note:

Edifici destinati prevalentemente a residenza (B)

DESCRIZIONE DELL'IMPIANTO INSEDIATIVO

Impianto storico

Numero edifici: 6

Numero edifici oggetto di indagine: 4

- ☐ Vincolo Monumentale D.Lgs. 42/2004
- ☐ Vincolo Giardino di notevole interesse
- ☐ Presenza di edifici estranei all'impianto -

Assetto morfologico: disposizione libera

Elementi componenti presenti:

- | | | | |
|--|--|--|--|
| <input checked="" type="checkbox"/> recinzione | <input checked="" type="checkbox"/> manufatto funzionale | <input type="checkbox"/> albero singolo | <input checked="" type="checkbox"/> alberatura a macchia |
| <input checked="" type="checkbox"/> pavimentazione | <input checked="" type="checkbox"/> siepe | <input type="checkbox"/> alberatura a filare | <input type="checkbox"/> altro |

Note elementi:

RELAZIONI CON IL CONTESTO TERRITORIALE

Tipo di accesso: ☐ accesso indiretto ☒ accesso diretto da viabilità ☐ accesso tramite stradello

Contesto paesaggistico:

- | | |
|--|--|
| <input checked="" type="checkbox"/> appartenenza ad agglomerato rurale | <input type="checkbox"/> prossimità a territorio urbanizzato |
| <input type="checkbox"/> insediamento isolato | <input type="checkbox"/> prossimità ad infrastrutture |
| <input type="checkbox"/> prossimità ad area produttiva | <input type="checkbox"/> prossimità a corso d'acqua |

Criticità ambientali: assenti

NOTE

DOCUMENTAZIONE FOTOGRAFICA

Foto anno 2019



Comune di Modena

CENSIMENTO PATRIMONIO EDILIZIO IN ZONA EXTRAURBANA

SCHEDA ANALITICA EDIFICIO

Codice nucleo: 42_19dr

Categoria nucleo: vocati alla trasformazione

Codice edificio: 2547

LOCALIZZAZIONE

Indirizzo: STRADA LESIGNANA

Numero civico: 0

Riferimenti catastali: Foglio: 42

Mappale: 289

FUNZIONE

Funzione principale: deposito

Funzione secondaria: ---

Stato di utilizzazione: in uso

☐ Edificio produttivo agricolo dismesso

CARATTERISTICHE DELL'EDIFICIO

Numero di piani: 1

Numero di alloggi: 0

Superficie abitazione (mq): 0

Superficie altre funzioni (mq): 30

Epoca di costruzione: dal 1801 al 1900

Tipologia edilizia storica: **stalla**

Coerenza con l'impianto storico originario ☐

Integrità tipologica: alterata

Tipo di alterazione: alterazione dell'involucro

Stato di conservazione: buono

Vincolo Monumentale D.Lgs. 42/2004: non presente

Categoria di intervento da PSC/RUE 2016: Riqualificazione e ricomposizione tipologica

Codice Scheda censimento 1985: 042018

VALUTAZIONE

☐ Valore testimoniale

☐ Valore architettonico

NOTE

DOCUMENTAZIONE FOTOGRAFICA

Foto censimento 1985/1987



Foto censimento 2017/2020



Comune di Modena

CENSIMENTO PATRIMONIO EDILIZIO IN ZONA EXTRAURBANA

SCHEDA ANALITICA EDIFICIO

Codice nucleo: 42_19dr

Categoria nucleo: vocati alla trasformazione

Codice edificio: 2554

LOCALIZZAZIONE

Indirizzo: STRADA LESIGNANA

Numero civico: 137

Riferimenti catastali: Foglio: 42

Mappale: 16

FUNZIONE

Funzione principale: residenza

Funzione secondaria: ---

Stato di utilizzazione: in uso

☐ Edificio produttivo agricolo dismesso

CARATTERISTICHE DELL'EDIFICIO

Numero di piani: 2

Numero di alloggi: 1

Superficie abitazione (mq): 96

Superficie altre funzioni (mq): 0

Epoca di costruzione: dal 1801 al 1900

Tipologia edilizia storica: **casa colonica**

Coerenza con l'impianto storico originario ☒

Integrità tipologica: originaria

Tipo di alterazione:

Stato di conservazione: buono

Vincolo Monumentale D.Lgs. 42/2004: non presente

Categoria di intervento da PSC/RUE 2016: Riqualificazione e ricomposizione tipologica

Codice Scheda censimento 1985: 042016

VALUTAZIONE

☒ Valore testimoniale

☐ Valore architettonico

NOTE

DOCUMENTAZIONE FOTOGRAFICA

Foto censimento 1985/1987



Foto censimento 2017/2020



Comune di Modena

CENSIMENTO PATRIMONIO EDILIZIO IN ZONA EXTRAURBANA

SCHEDA ANALITICA EDIFICIO

Codice nucleo: 42_19dr

Categoria nucleo: vocati alla trasformazione

Codice edificio: 2584

LOCALIZZAZIONE

Indirizzo: STRADA LESIGNANA

Numero civico: 117

Riferimenti catastali: Foglio: 42

Mappale: 19

FUNZIONE

Funzione principale: residenza

Funzione secondaria: ---

Stato di utilizzazione: in uso

☐ Edificio produttivo agricolo dismesso

CARATTERISTICHE DELL'EDIFICIO

Numero di piani: 3

Numero di alloggi: 3

Superficie abitazione (mq): 212

Superficie altre funzioni (mq): 0

Epoca di costruzione: dal 1801 al 1900

Tipologia edilizia storica: **casa padronale**

Coerenza con l'impianto storico originario ☒

Integrità tipologica: originaria

Tipo di alterazione:

Stato di conservazione: medio

Vincolo Monumentale D.Lgs. 42/2004: non presente

Categoria di intervento da PSC/RUE 2016: Riqualificazione e ricomposizione tipologica

Codice Scheda censimento 1985: 042019

VALUTAZIONE

☒ Valore testimoniale

☐ Valore architettonico

NOTE

DOCUMENTAZIONE FOTOGRAFICA

Foto censimento 1985/1987



Foto censimento 2017/2020



Comune di Modena

CENSIMENTO PATRIMONIO EDILIZIO IN ZONA EXTRAURBANA

SCHEDA ANALITICA EDIFICIO

Codice nucleo: 42_19dr

Categoria nucleo: vocati alla trasformazione

Codice edificio: 2597

LOCALIZZAZIONE

Indirizzo: STRADA LESIGNANA

Numero civico: 0

Riferimenti catastali: Foglio: 42

Mappale: 17

FUNZIONE

Funzione principale: deposito

Funzione secondaria: ---

Stato di utilizzazione: in uso

☐ Edificio produttivo agricolo dismesso

CARATTERISTICHE DELL'EDIFICIO

Numero di piani: 1

Numero di alloggi: 0

Superficie abitazione (mq): 0

Superficie altre funzioni (mq): 81

Epoca di costruzione: dal 1801 al 1900

Tipologia edilizia storica: **stalla e fienile**

Coerenza con l'impianto storico originario ☒

Integrità tipologica: alterata

Tipo di alterazione: alterazione dell'involucro

Stato di conservazione: medio

Vincolo Monumentale D.Lgs. 42/2004: non presente

Categoria di intervento da PSC/RUE 2016: Riqualificazione e ricomposizione tipologica

Codice Scheda censimento 1985: 042017

VALUTAZIONE

☐ Valore testimoniale

☐ Valore architettonico

NOTE

DOCUMENTAZIONE FOTOGRAFICA

Foto censimento 1985/1987



Foto censimento 2017/2020



CENSIMENTO PATRIMONIO EDILIZIO IN ZONA EXTRAURBANA 2020

Codice nucleo: 42_32dr

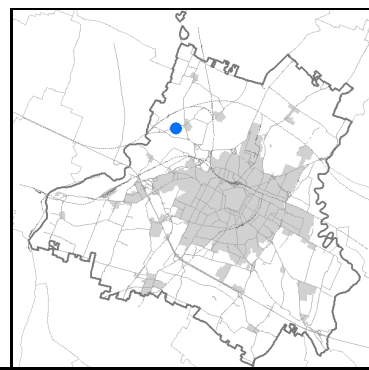


Foto aerea 2019 - C.G.R. s.p.a. Parma scala 1:5000

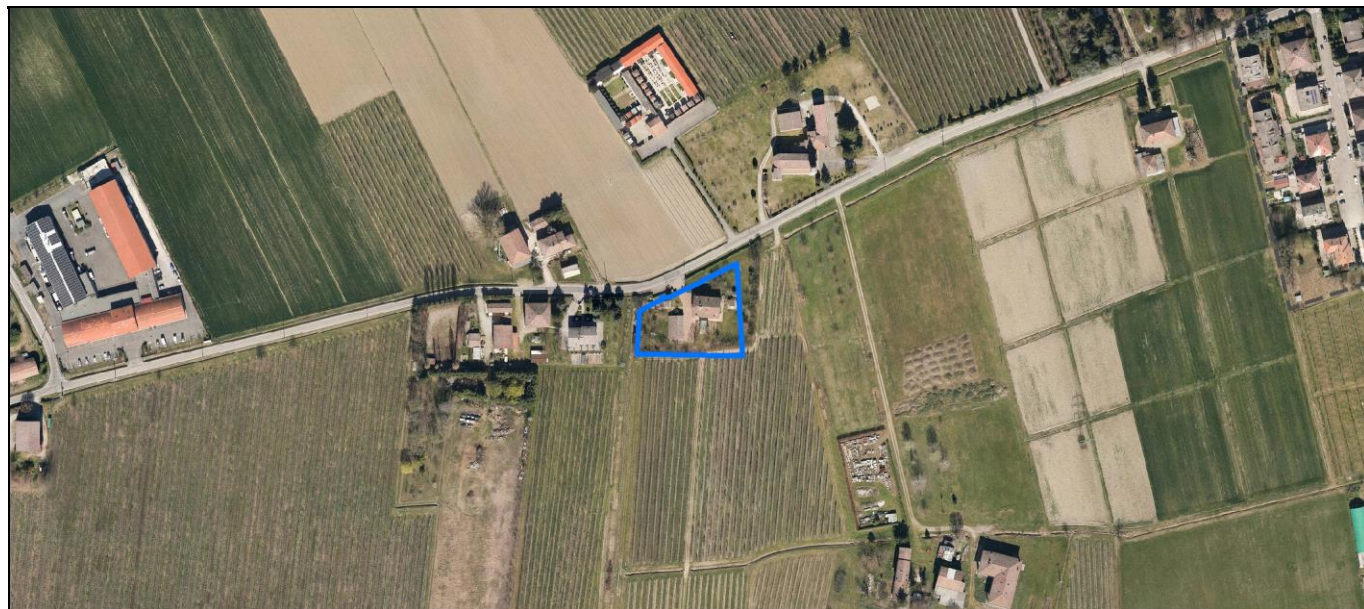
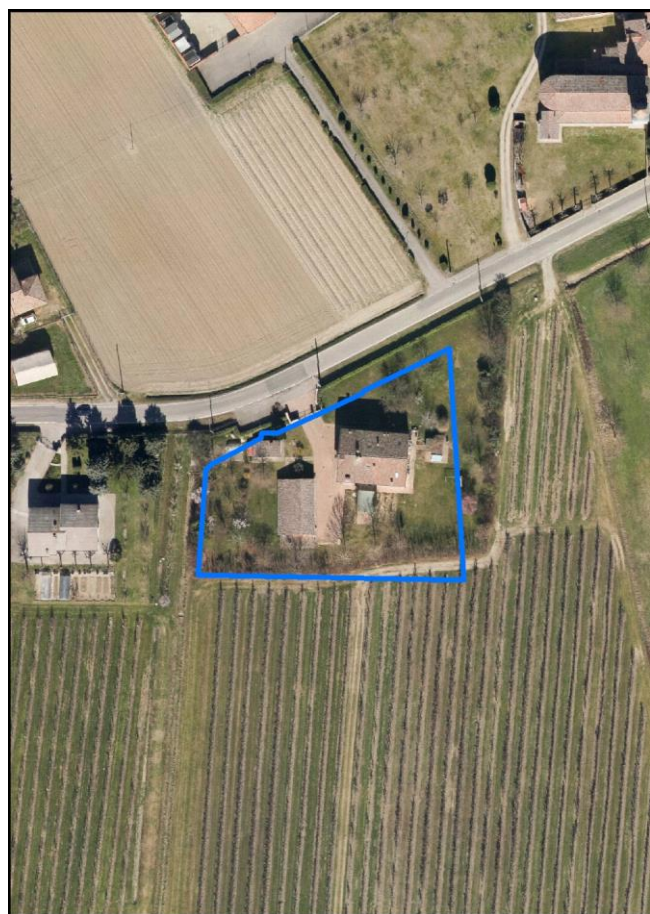
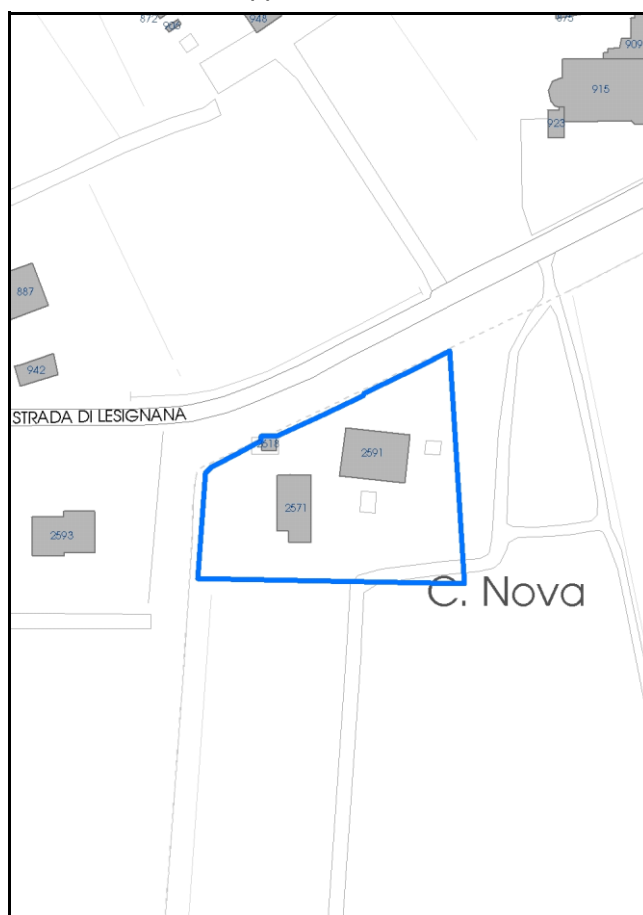


Foto aerea 2019 scala 1:2000



Estratto di mappa 2019 scala 1:2000



Comune di Modena

Codice nucleo: 42_32dr

Categoria: vocati alla trasformazione

residenza

nucleo recuperato

LOCALIZZAZIONE

Indirizzo: STRADA LESIGNANA

Numero civico: 101

Riferimenti catastali: Foglio: 42

Mappale: 32

FUNZIONI

- | | | | |
|---|--|---|---|
| <input checked="" type="checkbox"/> Residenza | <input checked="" type="checkbox"/> Deposito | <input type="checkbox"/> Allevamento | <input type="checkbox"/> Centro Aziendale |
| <input type="checkbox"/> Serra/vivaio | <input type="checkbox"/> Agriturismo | <input type="checkbox"/> Maneggio | <input type="checkbox"/> Impianto di trasformazione |
| <input type="checkbox"/> Altre attività econom. | <input type="checkbox"/> Fattoria didattica | <input type="checkbox"/> Imp. tecnologico | <input type="checkbox"/> Attività agricola residua |

Note:

Edifici destinati prevalentemente a residenza (B)

DESCRIZIONE DELL'IMPIANTO INSEDIATIVO

Impianto storico

Numero edifici: 3

Numero edifici oggetto di indagine: 3

- ☐ Vincolo Monumentale D.Lgs. 42/2004
- ☐ Vincolo Giardino di notevole interesse
- ☐ Presenza di edifici estranei all'impianto -

Assetto morfologico: cortile

Elementi componenti presenti:

- | | | | |
|--|--|--|--|
| <input checked="" type="checkbox"/> recinzione | <input checked="" type="checkbox"/> manufatto funzionale | <input checked="" type="checkbox"/> albero singolo | <input checked="" type="checkbox"/> alberatura a macchia |
| <input checked="" type="checkbox"/> pavimentazione | <input checked="" type="checkbox"/> siepe | <input type="checkbox"/> alberatura a filare | <input type="checkbox"/> altro |

Note elementi:

RELAZIONI CON IL CONTESTO TERRITORIALE

Tipo di accesso: ☐ accesso indiretto ☒ accesso diretto da viabilità ☐ accesso tramite stradello

Contesto paesaggistico:

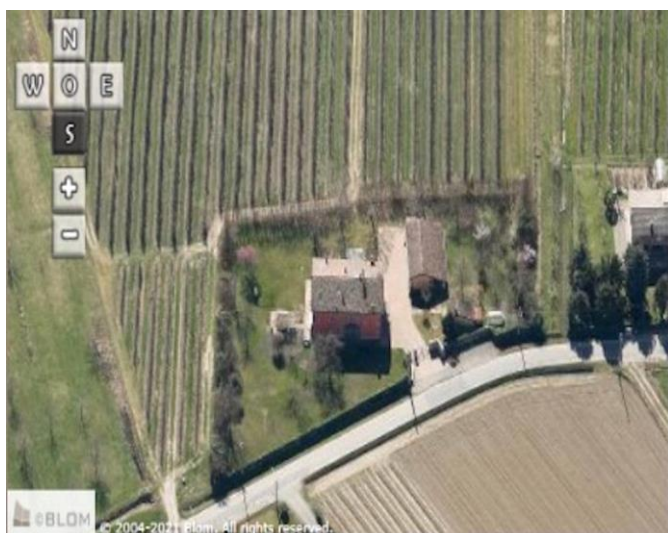
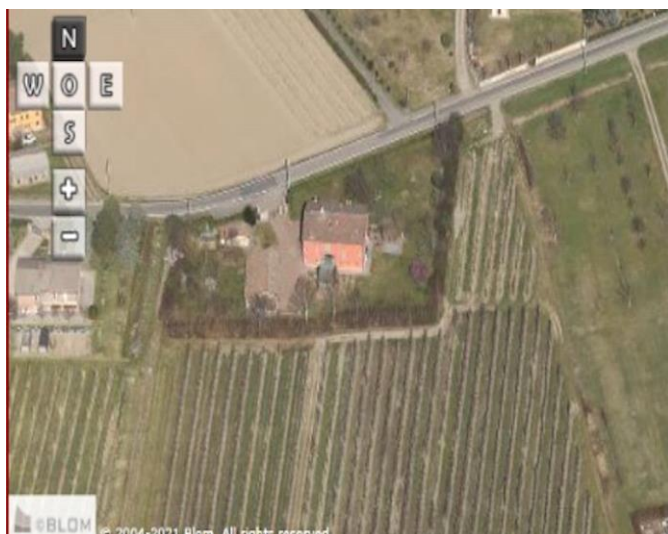
- | | |
|--|--|
| <input checked="" type="checkbox"/> appartenenza ad agglomerato rurale | <input type="checkbox"/> prossimità a territorio urbanizzato |
| <input type="checkbox"/> insediamento isolato | <input type="checkbox"/> prossimità ad infrastrutture |
| <input type="checkbox"/> prossimità ad area produttiva | <input type="checkbox"/> prossimità a corso d'acqua |

Criticità ambientali: assenti

NOTE

DOCUMENTAZIONE FOTOGRAFICA

Foto anno 2019



Comune di Modena

CENSIMENTO PATRIMONIO EDILIZIO IN ZONA EXTRAURBANA

SCHEDA ANALITICA EDIFICIO

Codice nucleo: 42_32dr

Categoria nucleo: vocati alla trasformazione

Codice edificio: 2571

LOCALIZZAZIONE

Indirizzo: STRADA LESIGNANA

Numero civico: 0

Riferimenti catastali: Foglio: 42

Mappale: 31

FUNZIONE

Funzione principale: residenza

Funzione secondaria: deposito

Stato di utilizzazione: in uso

☐ Edificio produttivo agricolo dismesso

CARATTERISTICHE DELL'EDIFICIO

Numero di piani: 3

Numero di alloggi: 99

Superficie abitazione (mq): 151

Superficie altre funzioni (mq): 0

Epoca di costruzione: dal 1801 al 1900

Tipologia edilizia storica: **barchessa**

Coerenza con l'impianto storico originario ☒

Integrità tipologica: originaria

Tipo di alterazione:

Stato di conservazione: buono

Vincolo Monumentale D.Lgs. 42/2004: non presente

Categoria di intervento da PSC/RUE 2016: Riqualificazione e ricomposizione tipologica

Codice Scheda censimento 1985: 042031

VALUTAZIONE

☒ Valore testimoniale

☐ Valore architettonico

NOTE

DOCUMENTAZIONE FOTOGRAFICA

Foto censimento 1985/1987



Foto censimento 2017/2020



Comune di Modena

CENSIMENTO PATRIMONIO EDILIZIO IN ZONA EXTRAURBANA

SCHEDA ANALITICA EDIFICIO

Codice nucleo: 42_32dr

Categoria nucleo: vocati alla trasformazione

Codice edificio: 2591

LOCALIZZAZIONE

Indirizzo: STRADA LESIGNANA

Numero civico: 101

Riferimenti catastali: Foglio: 42

Mappale: 32

FUNZIONE

Funzione principale: residenza

Funzione secondaria: deposito

Stato di utilizzazione: in uso

☐ Edificio produttivo agricolo dismesso

CARATTERISTICHE DELL'EDIFICIO

Numero di piani: 3

Numero di alloggi: 2

Superficie abitazione (mq): 222

Superficie altre funzioni (mq): 0

Epoca di costruzione: dal 1901 al 1945

Tipologia edilizia storica: **edificio a porta morta**

Coerenza con l'impianto storico originario ☒

Integrità tipologica: originaria

Tipo di alterazione:

Stato di conservazione: buono

Vincolo Monumentale D.Lgs. 42/2004: non presente

Categoria di intervento da PSC/RUE 2016: Riqualificazione e ricomposizione tipologica

Codice Scheda censimento 1985: 042032

VALUTAZIONE

☒ Valore testimoniale

☐ Valore architettonico

NOTE

DOCUMENTAZIONE FOTOGRAFICA

Foto censimento 1985/1987



Foto censimento 2017/2020



Comune di Modena

CENSIMENTO PATRIMONIO EDILIZIO IN ZONA EXTRAURBANA

SCHEDA ANALITICA EDIFICIO

Codice nucleo: 42_32dr

Categoria nucleo: vocati alla trasformazione

Codice edificio: 2618

LOCALIZZAZIONE

Indirizzo: STRADA LESIGNANA

Numero civico: 0

Riferimenti catastali: Foglio: 42

Mappale: 22

FUNZIONE

Funzione principale: residenza

Funzione secondaria: ---

Stato di utilizzazione: in uso

☐ Edificio produttivo agricolo dismesso

CARATTERISTICHE DELL'EDIFICIO

Numero di piani: 2

Numero di alloggi: 99

Superficie abitazione (mq): 15

Superficie altre funzioni (mq): 0

Epoca di costruzione: dal 1801 al 1900

Tipologia edilizia storica: **villino**

Coerenza con l'impianto storico originario ☒

Integrità tipologica: originaria

Tipo di alterazione:

Stato di conservazione: buono

Vincolo Monumentale D.Lgs. 42/2004: non presente

Categoria di intervento da PSC/RUE 2016: Riqualificazione e ricomposizione tipologica

Codice Scheda censimento 1985: 042022

VALUTAZIONE

☒ Valore testimoniale

☐ Valore architettonico

NOTE

DOCUMENTAZIONE FOTOGRAFICA

Foto censimento 1985/1987



Foto censimento 2017/2020



CENSIMENTO PATRIMONIO EDILIZIO IN ZONA EXTRAURBANA 2020

Codice nucleo: 42_112dr

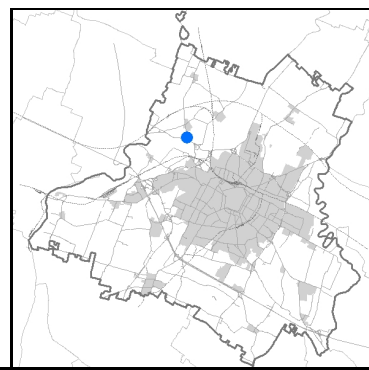


Foto aerea 2019 - C.G.R. s.p.a. Parma scala 1:5000

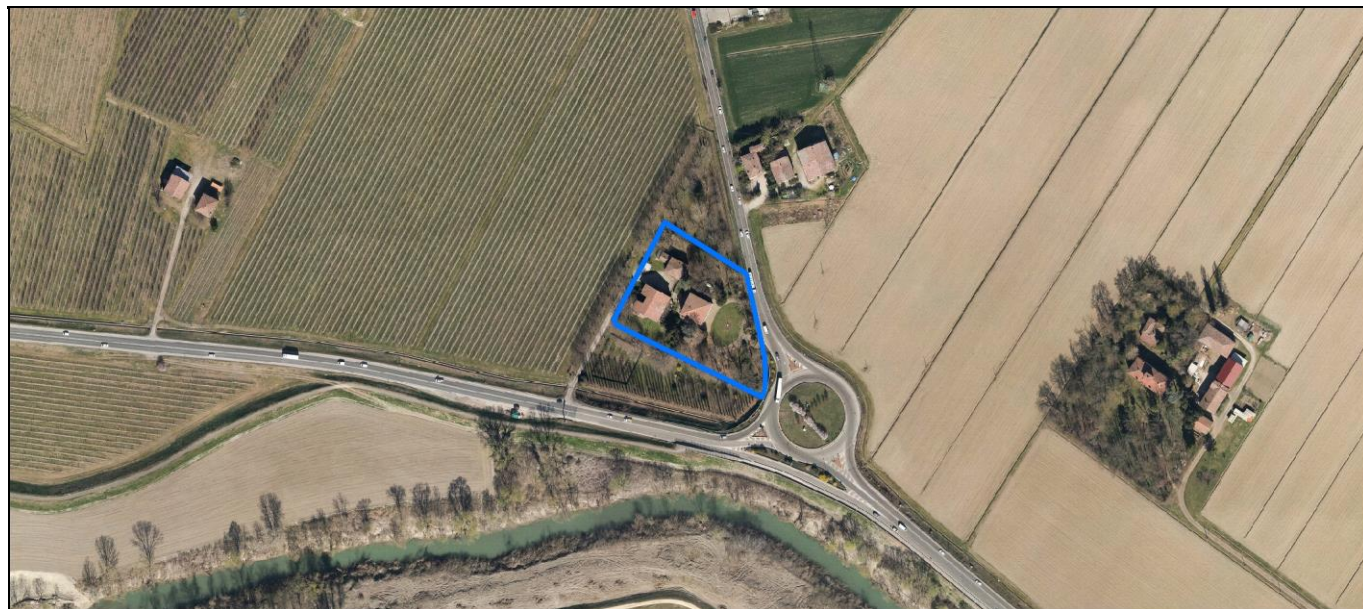
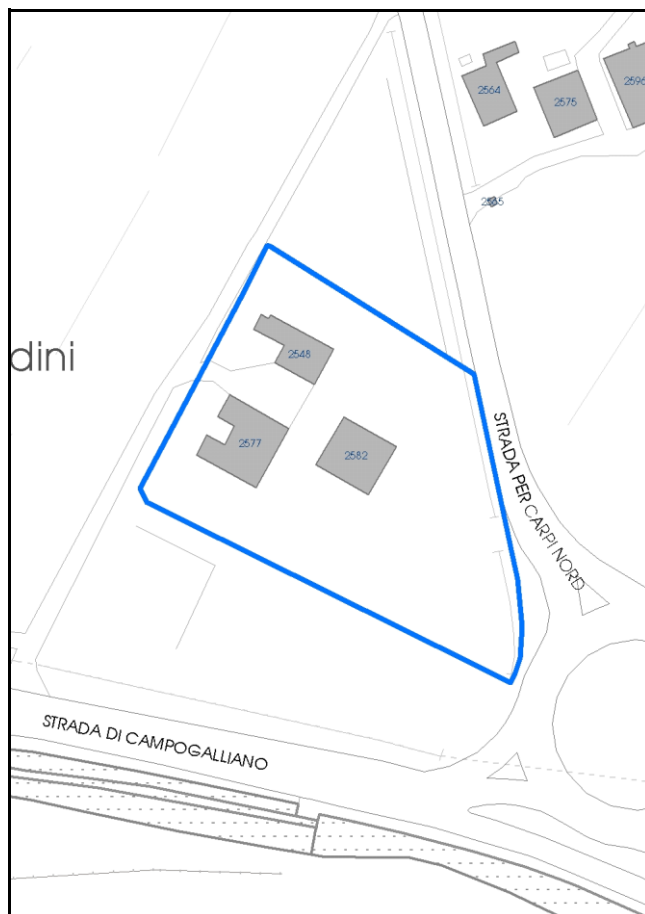


Foto aerea 2019 scala 1:2000



Estratto di mappa 2019 scala 1:2000



Categoria: vocati alla trasformazione

residenza

nucleo recuperato

LOCALIZZAZIONE

Indirizzo: STRADA NAZIONALE PER CARPI NORD

Numero civico: 905

Riferimenti catastali: Foglio: 42

Mappale: 112

FUNZIONI

- | | | | |
|---|--|---|---|
| <input checked="" type="checkbox"/> Residenza | <input checked="" type="checkbox"/> Deposito | <input type="checkbox"/> Allevamento | <input type="checkbox"/> Centro Aziendale |
| <input type="checkbox"/> Serra/vivaio | <input type="checkbox"/> Agriturismo | <input type="checkbox"/> Maneggio | <input type="checkbox"/> Impianto di trasformazione |
| <input type="checkbox"/> Altre attività econom. | <input type="checkbox"/> Fattoria didattica | <input type="checkbox"/> Imp. tecnologico | <input type="checkbox"/> Attività agricola residua |

Note:

Edifici destinati prevalentemente a residenza (B)

DESCRIZIONE DELL'IMPIANTO INSEDIATIVO

Impianto storico

Numero edifici: 3

Numero edifici oggetto di indagine: 3

- ☐ Vincolo Monumentale D.Lgs. 42/2004
- ☒ Vincolo Giardino di notevole interesse **ALB069**
- ☐ Presenza di edifici estranei all'impianto -

Assetto morfologico: corte aperta

Elementi componenti presenti:

- | | | | |
|--|--|--|--|
| <input checked="" type="checkbox"/> recinzione | <input checked="" type="checkbox"/> manufatto funzionale | <input type="checkbox"/> albero singolo | <input checked="" type="checkbox"/> alberatura a macchia |
| <input type="checkbox"/> pavimentazione | <input checked="" type="checkbox"/> siepe | <input type="checkbox"/> alberatura a filare | <input type="checkbox"/> altro |

Note elementi:

RELAZIONI CON IL CONTESTO TERRITORIALETipo di accesso: ☐ accesso indiretto ☐ accesso diretto da viabilità ☒ accesso tramite stradello

Contesto paesaggistico:

- | | |
|--|--|
| <input checked="" type="checkbox"/> appartenenza ad agglomerato rurale | <input type="checkbox"/> prossimità a territorio urbanizzato |
| <input type="checkbox"/> insediamento isolato | <input type="checkbox"/> prossimità ad infrastrutture |
| <input type="checkbox"/> prossimità ad area produttiva | <input checked="" type="checkbox"/> prossimità a corso d'acqua |

Criticità ambientali: assenti

NOTE

Il giardino di notevole interesse occupa solo una parte del nucleo.

DOCUMENTAZIONE FOTOGRAFICA

Foto anno 2019



Comune di Modena

CENSIMENTO PATRIMONIO EDILIZIO IN ZONA EXTRAURBANA

SCHEDA ANALITICA EDIFICIO

Codice nucleo: 42_112dr Categoria nucleo: vocati alla trasformazione

Codice edificio: 2548

LOCALIZZAZIONE

Indirizzo: STRADA NAZIONALE PER CARPI NORD Numero civico: 901

Riferimenti catastali: Foglio: 42 Mappale: 110

FUNZIONE

Funzione principale: residenza

Funzione secondaria: ---

Stato di utilizzazione: in uso

☐ Edificio produttivo agricolo dismesso

CARATTERISTICHE DELL'EDIFICIO

Numero di piani: 2

Numero di alloggi: 1

Superficie abitazione (mq): 173

Superficie altre funzioni (mq): 0

Epoca di costruzione: dal 1801 al 1900

Tipologia edilizia storica: **casa colonica**

Coerenza con l'impianto storico originario ☒

Integrità tipologica: originaria

Tipo di alterazione:

Stato di conservazione: scarso

Vincolo Monumentale D.Lgs. 42/2004: non presente

Categoria di intervento da PSC/RUE 2016: Riqualificazione e ricomposizione tipologica

Codice Scheda censimento 1985: 042110

VALUTAZIONE

☒ Valore testimoniale

☐ Valore architettonico

NOTE

DOCUMENTAZIONE FOTOGRAFICA

Foto censimento 1985/1987



Foto censimento 2017/2020



Comune di Modena

CENSIMENTO PATRIMONIO EDILIZIO IN ZONA EXTRAURBANA

SCHEDA ANALITICA EDIFICIO

Codice nucleo: 42_112dr Categoria nucleo: vocati alla trasformazione

Codice edificio: 2577

LOCALIZZAZIONE

Indirizzo: STRADA NAZIONALE PER CARPI NORD Numero civico: 905

Riferimenti catastali: Foglio: 42 Mappale: 111

FUNZIONE

Funzione principale: deposito

Funzione secondaria: ---

Stato di utilizzazione: in uso

☐ Edificio produttivo agricolo dismesso

CARATTERISTICHE DELL'EDIFICIO

Numero di piani: 2

Numero di alloggi: 0

Superficie abitazione (mq): 0

Superficie altre funzioni (mq): 293

Epoca di costruzione: dal 1801 al 1900

Tipologia edilizia storica: **stalla e fienile**

Coerenza con l'impianto storico originario ☒

Integrità tipologica: originaria

Tipo di alterazione:

Stato di conservazione: scarso

Vincolo Monumentale D.Lgs. 42/2004: non presente

Categoria di intervento da PSC/RUE 2016: Restauro e risanamento conservativo

Codice Scheda censimento 1985: 042111

VALUTAZIONE

☒ Valore testimoniale

☐ Valore architettonico

NOTE

DOCUMENTAZIONE FOTOGRAFICA

Foto censimento 1985/1987



Foto censimento 2017/2020



Comune di Modena

CENSIMENTO PATRIMONIO EDILIZIO IN ZONA EXTRAURBANA

SCHEDA ANALITICA EDIFICIO

Codice nucleo: 42_112dr Categoria nucleo: vocati alla trasformazione

Codice edificio: 2582

LOCALIZZAZIONE

Indirizzo: STRADA NAZIONALE PER CARPI NORD Numero civico: 905

Riferimenti catastali: Foglio: 42 Mappale: 112

FUNZIONE

Funzione principale: residenza

Funzione secondaria: ---

Stato di utilizzazione: in uso

☐ Edificio produttivo agricolo dismesso

CARATTERISTICHE DELL'EDIFICIO

Numero di piani: 3

Numero di alloggi: 1

Superficie abitazione (mq): 236

Superficie altre funzioni (mq): 0

Epoca di costruzione: fino al 1800

Tipologia edilizia storica: **casa padronale**

Coerenza con l'impianto storico originario ☒

Integrità tipologica: originaria

Tipo di alterazione:

Stato di conservazione: buono

Vincolo Monumentale D.Lgs. 42/2004: non presente

Categoria di intervento da PSC/RUE 2016: Restauro e risanamento conservativo

Codice Scheda censimento 1985: 042112

VALUTAZIONE

☒ Valore testimoniale

☐ Valore architettonico

NOTE

DOCUMENTAZIONE FOTOGRAFICA

Foto censimento 1985/1987



Foto censimento 2017/2020



CENSIMENTO PATRIMONIO EDILIZIO IN ZONA EXTRAURBANA 2020

Codice nucleo: 42_121dr

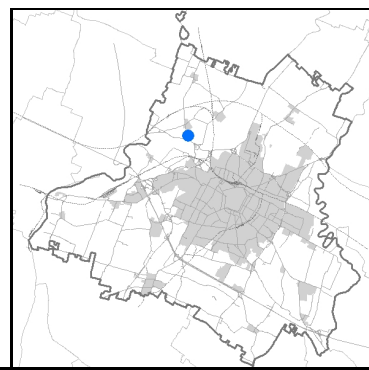


Foto aerea 2019 - C.G.R. s.p.a. Parma scala 1:5000

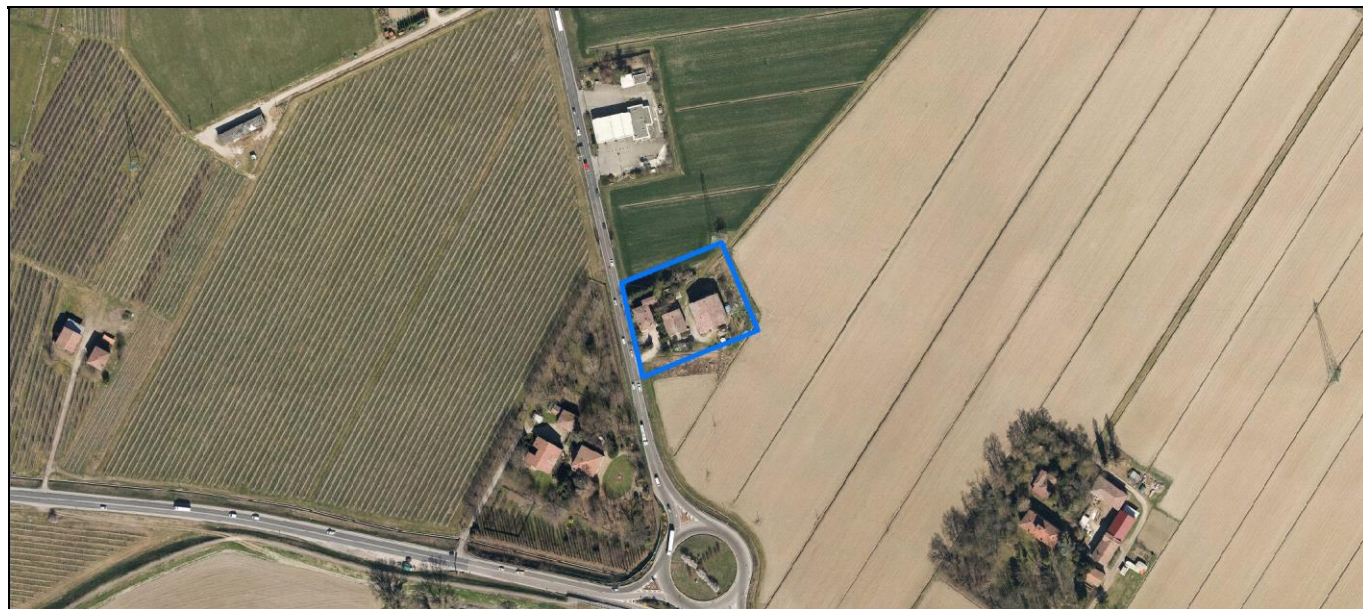
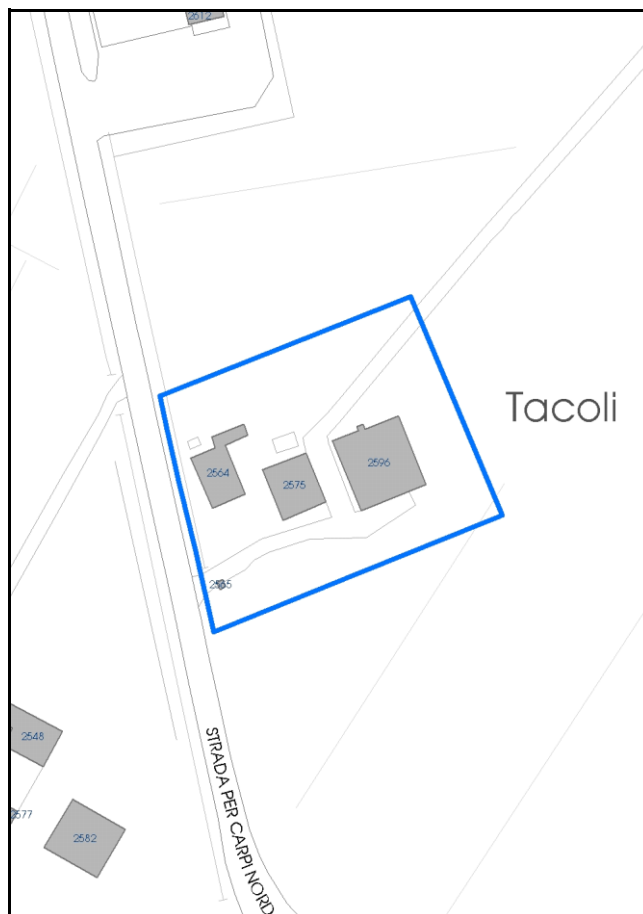


Foto aerea 2019 scala 1:2000



Estratto di mappa 2019 scala 1:2000



Categoria: vocati alla trasformazione

residenza

nucleo recuperato

LOCALIZZAZIONE

Indirizzo: STRADA NAZIONALE PER CARPI NORD

Numero civico: 940

Riferimenti catastali: Foglio: 42

Mappale: 121

FUNZIONI

- | | | | |
|---|--|---|---|
| <input checked="" type="checkbox"/> Residenza | <input checked="" type="checkbox"/> Deposito | <input type="checkbox"/> Allevamento | <input type="checkbox"/> Centro Aziendale |
| <input type="checkbox"/> Serra/vivaio | <input type="checkbox"/> Agriturismo | <input type="checkbox"/> Maneggio | <input type="checkbox"/> Impianto di trasformazione |
| <input type="checkbox"/> Altre attività econom. | <input type="checkbox"/> Fattoria didattica | <input type="checkbox"/> Imp. tecnologico | <input type="checkbox"/> Attività agricola residua |

Note:

Edifici destinati prevalentemente a residenza (B)

DESCRIZIONE DELL'IMPIANTO INSEDIATIVO

Impianto storico

Numero edifici: 4

Numero edifici oggetto di indagine: 3

- ☐ Vincolo Monumentale D.Lgs. 42/2004
- ☐ Vincolo Giardino di notevole interesse
- ☐ Presenza di edifici estranei all'impianto -

Assetto morfologico: disposizione libera

Elementi componenti presenti:

- | | | | |
|--|---|--|--|
| <input checked="" type="checkbox"/> recinzione | <input type="checkbox"/> manufatto funzionale | <input type="checkbox"/> albero singolo | <input checked="" type="checkbox"/> alberatura a macchia |
| <input checked="" type="checkbox"/> pavimentazione | <input checked="" type="checkbox"/> siepe | <input type="checkbox"/> alberatura a filare | <input type="checkbox"/> altro |

Note elementi:

Presenza di persistenza storica (cod. PS075): nicchia votiva in pilastrino recinzione.

RELAZIONI CON IL CONTESTO TERRITORIALETipo di accesso: ☐ accesso indiretto ☐ accesso diretto da viabilità ☒ accesso tramite stradello

Contesto paesaggistico:

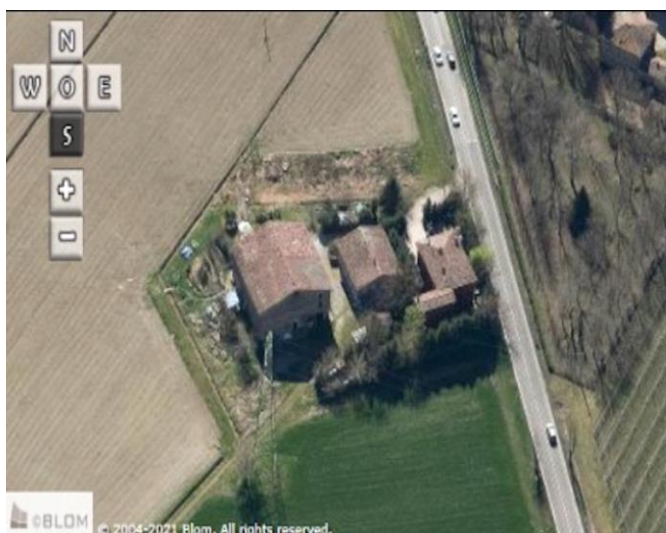
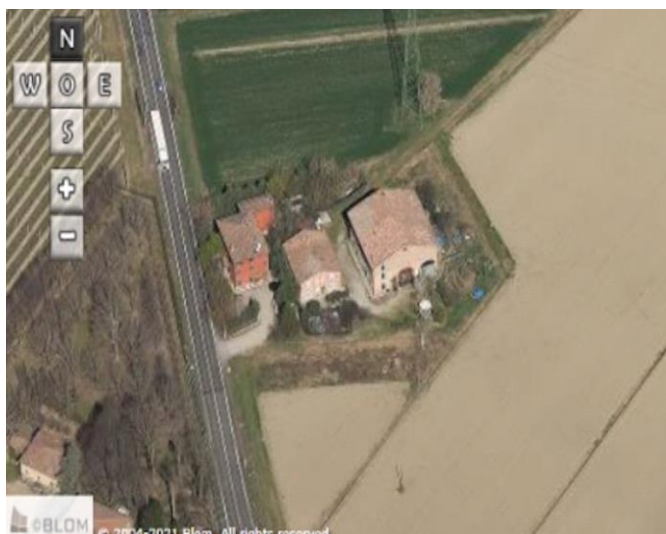
- | | |
|--|--|
| <input checked="" type="checkbox"/> appartenenza ad agglomerato rurale | <input type="checkbox"/> prossimità a territorio urbanizzato |
| <input type="checkbox"/> insediamento isolato | <input type="checkbox"/> prossimità ad infrastrutture |
| <input type="checkbox"/> prossimità ad area produttiva | <input type="checkbox"/> prossimità a corso d'acqua |

Criticità ambientali: assenti

NOTE

DOCUMENTAZIONE FOTOGRAFICA

Foto anno 2019



Comune di Modena

CENSIMENTO PATRIMONIO EDILIZIO IN ZONA EXTRAURBANA

SCHEDA ANALITICA EDIFICIO

Codice nucleo: 42_121dr Categoria nucleo: vocati alla trasformazione

Codice edificio: 2564

LOCALIZZAZIONE

Indirizzo: STRADA NAZIONALE PER CARPI NORD Numero civico: 944

Riferimenti catastali: Foglio: 42 Mappale: 123

FUNZIONE

Funzione principale: residenza

Funzione secondaria: ---

Stato di utilizzazione: in uso

☐ Edificio produttivo agricolo dismesso

CARATTERISTICHE DELL'EDIFICIO

Numero di piani: 3

Numero di alloggi: 3

Superficie abitazione (mq): 168

Superficie altre funzioni (mq): 0

Epoca di costruzione: fino al 1800

Tipologia edilizia storica: **casa padronale**

Coerenza con l'impianto storico originario ☒

Integrità tipologica: originaria

Tipo di alterazione:

Stato di conservazione: buono

Vincolo Monumentale D.Lgs. 42/2004: non presente

Categoria di intervento da PSC/RUE 2016: Riqualificazione e ricomposizione tipologica

Codice Scheda censimento 1985: 042123

VALUTAZIONE

☒ Valore testimoniale

☐ Valore architettonico

NOTE

DOCUMENTAZIONE FOTOGRAFICA

Foto censimento 1985/1987



Foto censimento 2017/2020



Comune di Modena

CENSIMENTO PATRIMONIO EDILIZIO IN ZONA EXTRAURBANA

SCHEDA ANALITICA EDIFICIO

Codice nucleo: 42_121dr Categoria nucleo: vocati alla trasformazione

Codice edificio: 2575

LOCALIZZAZIONE

Indirizzo: STRADA NAZIONALE PER CARPI NORD Numero civico: 940

Riferimenti catastali: Foglio: 42 Mappale: 122

FUNZIONE

Funzione principale: residenza

Funzione secondaria: ---

Stato di utilizzazione: in uso

☐ Edificio produttivo agricolo dismesso

CARATTERISTICHE DELL'EDIFICIO

Numero di piani: 2

Numero di alloggi: 1

Superficie abitazione (mq): 176

Superficie altre funzioni (mq): 0

Epoca di costruzione: dal 1801 al 1900

Tipologia edilizia storica: **casa colonica**

Coerenza con l'impianto storico originario ☒

Integrità tipologica: originaria

Tipo di alterazione:

Stato di conservazione: medio

Vincolo Monumentale D.Lgs. 42/2004: non presente

Categoria di intervento da PSC/RUE 2016: Riqualificazione e ricomposizione tipologica

Codice Scheda censimento 1985: 042122

VALUTAZIONE

☒ Valore testimoniale

☐ Valore architettonico

NOTE

DOCUMENTAZIONE FOTOGRAFICA

Foto censimento 1985/1987



Foto censimento 2017/2020



Comune di Modena

CENSIMENTO PATRIMONIO EDILIZIO IN ZONA EXTRAURBANA

SCHEDA ANALITICA EDIFICIO

Codice nucleo: 42_121dr Categoria nucleo: vocati alla trasformazione

Codice edificio: 2596

LOCALIZZAZIONE

Indirizzo: STRADA NAZIONALE PER CARPI NORD Numero civico: 940

Riferimenti catastali: Foglio: 42 Mappale: 121

FUNZIONE

Funzione principale: residenza

Funzione secondaria: deposito

Stato di utilizzazione: in uso

☐ Edificio produttivo agricolo dismesso

CARATTERISTICHE DELL'EDIFICIO

Numero di piani: 4

Numero di alloggi: 1

Superficie abitazione (mq): 368

Superficie altre funzioni (mq): 0

Epoca di costruzione: dal 1801 al 1900

Tipologia edilizia storica: **stalla e fienile**

Coerenza con l'impianto storico originario ☒

Integrità tipologica: originaria

Tipo di alterazione:

Stato di conservazione: medio

Vincolo Monumentale D.Lgs. 42/2004: non presente

Categoria di intervento da PSC/RUE 2016: Riqualificazione e ricomposizione tipologica

Codice Scheda censimento 1985: 042121

VALUTAZIONE

☒ Valore testimoniale

☐ Valore architettonico

NOTE

DOCUMENTAZIONE FOTOGRAFICA

Foto censimento 1985/1987



Foto censimento 2017/2020



CENSIMENTO PATRIMONIO EDILIZIO IN ZONA EXTRAURBANA 2020

Codice nucleo: 42_261dr

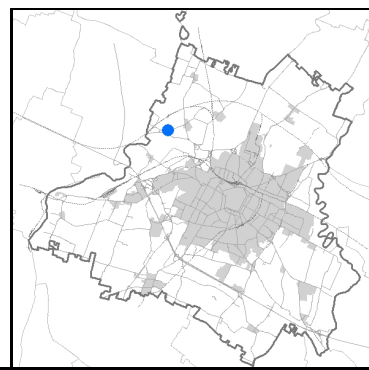


Foto aerea 2019 - C.G.R. s.p.a. Parma scala 1:5000

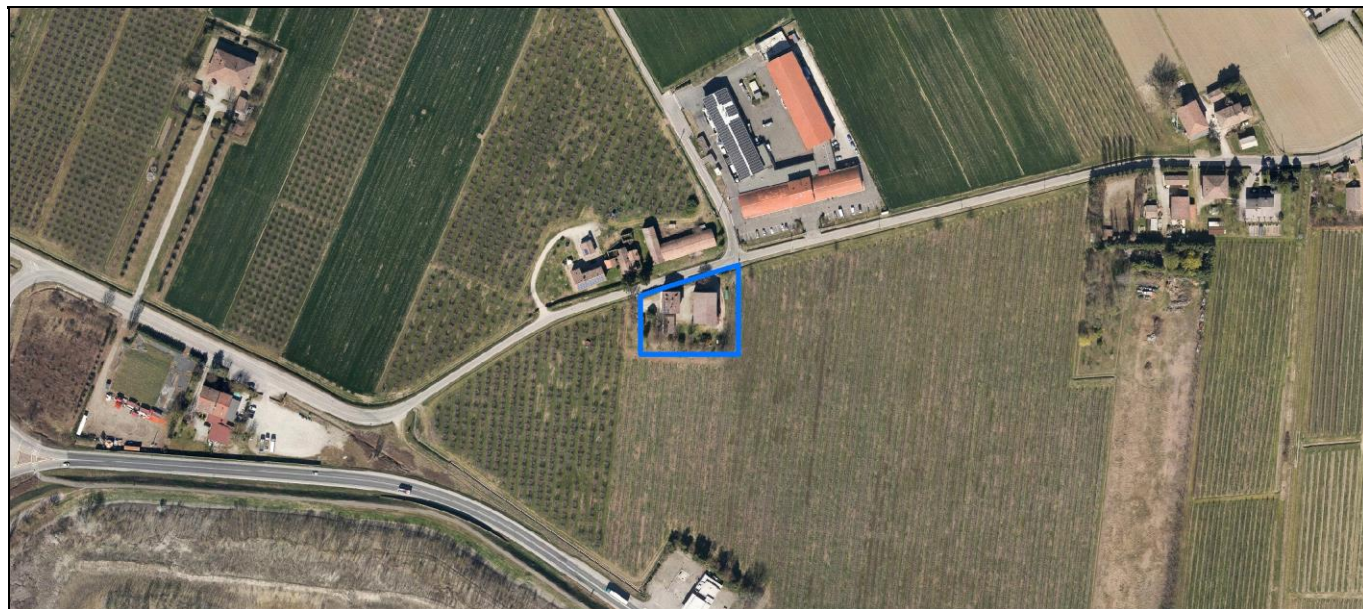

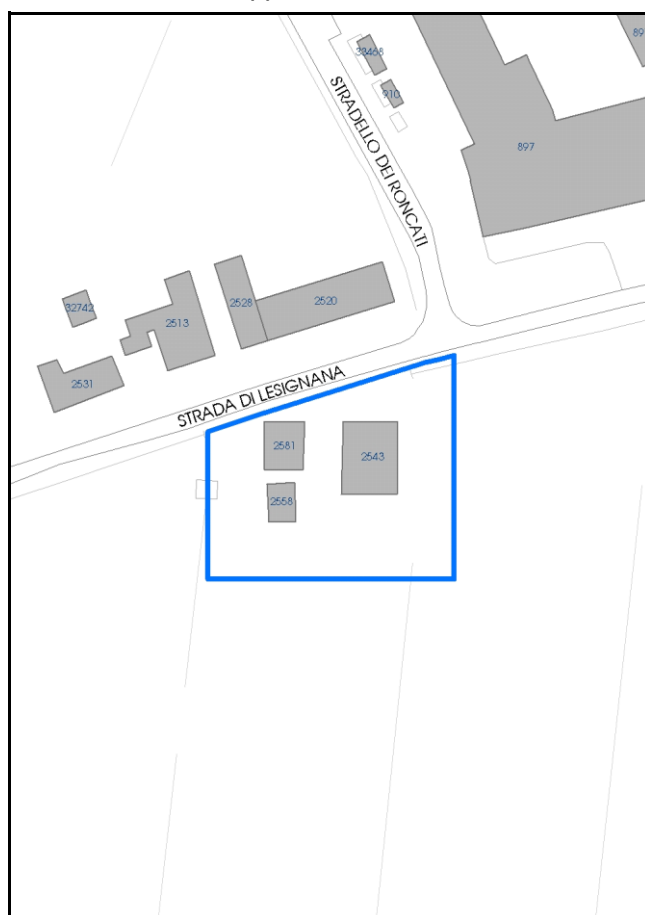


Foto aerea 2019 scala 1:2000



Estratto di mappa 2019 scala 1:2000



Categoria: vocati alla trasformazione

residenza

nucleo recuperato

LOCALIZZAZIONE

Indirizzo: STRADA LESIGNANA

Numero civico:

Riferimenti catastali: Foglio: 42

Mappale: 261

FUNZIONI

- | | | | |
|---|--|---|---|
| <input checked="" type="checkbox"/> Residenza | <input checked="" type="checkbox"/> Deposito | <input type="checkbox"/> Allevamento | <input type="checkbox"/> Centro Aziendale |
| <input type="checkbox"/> Serra/vivaio | <input type="checkbox"/> Agriturismo | <input type="checkbox"/> Maneggio | <input type="checkbox"/> Impianto di trasformazione |
| <input type="checkbox"/> Altre attività econom. | <input type="checkbox"/> Fattoria didattica | <input type="checkbox"/> Imp. tecnologico | <input type="checkbox"/> Attività agricola residua |

Note:

Edifici destinati prevalentemente a residenza (B)

DESCRIZIONE DELL'IMPIANTO INSEDIATIVO

Impianto storico

Numero edifici: 3

Numero edifici oggetto di indagine: 3

- ☐ Vincolo Monumentale D.Lgs. 42/2004
- ☐ Vincolo Giardino di notevole interesse
- ☐ Presenza di edifici estranei all'impianto -

Assetto morfologico: corte aperta

Elementi componenti presenti:

- | | | | |
|--|---|--|--|
| <input checked="" type="checkbox"/> recinzione | <input type="checkbox"/> manufatto funzionale | <input type="checkbox"/> albero singolo | <input checked="" type="checkbox"/> alberatura a macchia |
| <input checked="" type="checkbox"/> pavimentazione | <input checked="" type="checkbox"/> siepe | <input type="checkbox"/> alberatura a filare | <input type="checkbox"/> altro |

Note elementi:

RELAZIONI CON IL CONTESTO TERRITORIALETipo di accesso: ☐ accesso indiretto ☒ accesso diretto da viabilità ☐ accesso tramite stradello

Contesto paesaggistico:

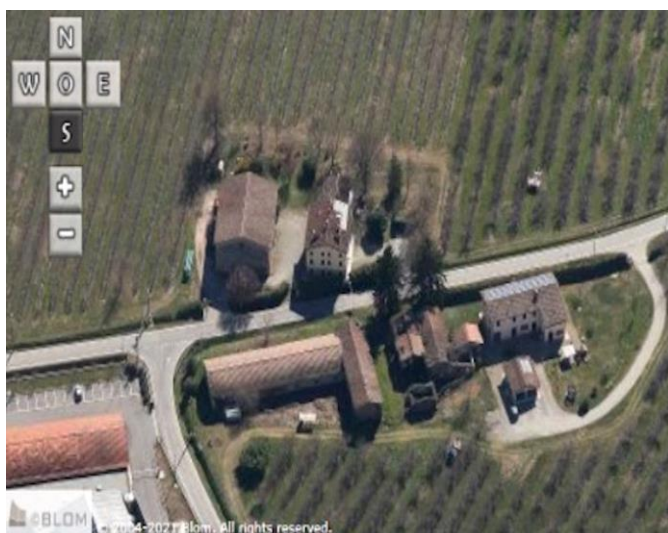
- | | |
|--|--|
| <input checked="" type="checkbox"/> appartenenza ad agglomerato rurale | <input type="checkbox"/> prossimità a territorio urbanizzato |
| <input type="checkbox"/> insediamento isolato | <input type="checkbox"/> prossimità ad infrastrutture |
| <input type="checkbox"/> prossimità ad area produttiva | <input type="checkbox"/> prossimità a corso d'acqua |

Criticità ambientali: assenti

NOTE

DOCUMENTAZIONE FOTOGRAFICA

Foto anno 2019



Comune di Modena

CENSIMENTO PATRIMONIO EDILIZIO IN ZONA EXTRAURBANA

SCHEDA ANALITICA EDIFICIO

Codice nucleo: 42_261dr Categoria nucleo: vocati alla trasformazione

Codice edificio: 2543

LOCALIZZAZIONE

Indirizzo: STRADA LESIGNANA

Numero civico: 0

Riferimenti catastali: Foglio: 42

Mappale: 261

FUNZIONE

Funzione principale: residenza

Funzione secondaria: ---

Stato di utilizzazione: in uso

☐ Edificio produttivo agricolo dismesso

CARATTERISTICHE DELL'EDIFICIO

Numero di piani: 2

Numero di alloggi: 99

Superficie abitazione (mq): 281

Superficie altre funzioni (mq): 0

Epoca di costruzione: dal 1801 al 1900

Tipologia edilizia storica: **stalla e fienile**

Coerenza con l'impianto storico originario ☒

Integrità tipologica: originaria

Tipo di alterazione:

Stato di conservazione: medio

Vincolo Monumentale D.Lgs. 42/2004: non presente

Categoria di intervento da PSC/RUE 2016: Riqualificazione e ricomposizione tipologica

Codice Scheda censimento 1985: 042012

VALUTAZIONE

☒ Valore testimoniale

☐ Valore architettonico

NOTE

DOCUMENTAZIONE FOTOGRAFICA

Foto censimento 1985/1987



Foto censimento 2017/2020



Comune di Modena

CENSIMENTO PATRIMONIO EDILIZIO IN ZONA EXTRAURBANA

SCHEDA ANALITICA EDIFICIO

Codice nucleo: 42_261dr Categoria nucleo: vocati alla trasformazione

Codice edificio: 2558

LOCALIZZAZIONE

Indirizzo: STRADA LESIGNANA

Numero civico: 0

Riferimenti catastali: Foglio: 42

Mappale: 11

FUNZIONE

Funzione principale: deposito

Funzione secondaria: ---

Stato di utilizzazione: in uso

☐ Edificio produttivo agricolo dismesso

CARATTERISTICHE DELL'EDIFICIO

Numero di piani: 1

Numero di alloggi: 0

Superficie abitazione (mq): 0

Superficie altre funzioni (mq): 75

Epoca di costruzione: dal 1801 al 1900

Tipologia edilizia storica: **stalla e fienile**

Coerenza con l'impianto storico originario ☒

Integrità tipologica: originaria

Tipo di alterazione:

Stato di conservazione: buono

Vincolo Monumentale D.Lgs. 42/2004: non presente

Categoria di intervento da PSC/RUE 2016: Riqualificazione e ricomposizione tipologica

Codice Scheda censimento 1985: 042011

VALUTAZIONE

☒ Valore testimoniale

☐ Valore architettonico

NOTE

DOCUMENTAZIONE FOTOGRAFICA

Foto censimento 1985/1987



Foto censimento 2017/2020



Comune di Modena

CENSIMENTO PATRIMONIO EDILIZIO IN ZONA EXTRAURBANA

SCHEDA ANALITICA EDIFICIO

Codice nucleo: 42_261dr Categoria nucleo: vocati alla trasformazione

Codice edificio: 2581

LOCALIZZAZIONE

Indirizzo: STRADA LESIGNANA

Numero civico: 141

Riferimenti catastali: Foglio: 42

Mappale: 10

FUNZIONE

Funzione principale: residenza

Funzione secondaria: ---

Stato di utilizzazione: in uso

☐ Edificio produttivo agricolo dismesso

CARATTERISTICHE DELL'EDIFICIO

Numero di piani: 3

Numero di alloggi: 2

Superficie abitazione (mq): 132

Superficie altre funzioni (mq): 0

Epoca di costruzione: dal 1901 al 1945

Tipologia edilizia storica: **casa padronale**

Coerenza con l'impianto storico originario ☒

Integrità tipologica: originaria

Tipo di alterazione:

Stato di conservazione: buono

Vincolo Monumentale D.Lgs. 42/2004: non presente

Categoria di intervento da PSC/RUE 2016: Riqualificazione e ricomposizione tipologica

Codice Scheda censimento 1985: 042010

VALUTAZIONE

☒ Valore testimoniale

☐ Valore architettonico

NOTE

DOCUMENTAZIONE FOTOGRAFICA

Foto censimento 1985/1987



Foto censimento 2017/2020



CENSIMENTO PATRIMONIO EDILIZIO IN ZONA EXTRAURBANA 2020

Codice nucleo: 42_263dr

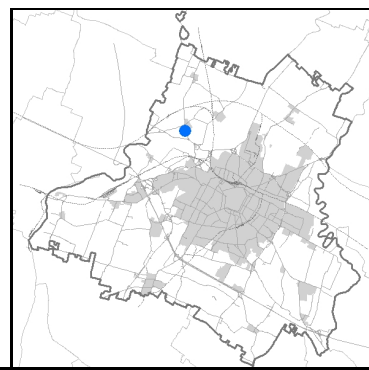


Foto aerea 2019 - C.G.R. s.p.a. Parma scala 1:5000



Foto aerea 2019 scala 1:2000



Estratto di mappa 2019 scala 1:2000



Comune di Modena

Codice nucleo: 42_263dr

Categoria: vocati alla trasformazione

residenza

nucleo recuperato

LOCALIZZAZIONE

Indirizzo: STRADA NAZIONALE PER CARPI NORD

Numero civico: 993

Riferimenti catastali: Foglio: 42

Mappale: 263

FUNZIONI

- | | | | |
|--|---|---|---|
| <input checked="" type="checkbox"/> Residenza | <input type="checkbox"/> Deposito | <input type="checkbox"/> Allevamento | <input type="checkbox"/> Centro Aziendale |
| <input type="checkbox"/> Serra/vivaio | <input type="checkbox"/> Agriturismo | <input type="checkbox"/> Maneggio | <input type="checkbox"/> Impianto di trasformazione |
| <input checked="" type="checkbox"/> Altre attività econom. | <input type="checkbox"/> Fattoria didattica | <input type="checkbox"/> Imp. tecnologico | <input type="checkbox"/> Attività agricola residua |

Note:

Edifici destinati prevalentemente a residenza (B)

DESCRIZIONE DELL'IMPIANTO INSEDIATIVO

Impianto storico

Numero edifici: 5

Numero edifici oggetto di indagine: 2

- ☐ Vincolo Monumentale D.Lgs. 42/2004
- ☐ Vincolo Giardino di notevole interesse
- ☐ Presenza di edifici estranei all'impianto -

Assetto morfologico: corte chiusa

Elementi componenti presenti:

- | | | | |
|--|--|--|---|
| <input checked="" type="checkbox"/> recinzione | <input checked="" type="checkbox"/> manufatto funzionale | <input checked="" type="checkbox"/> albero singolo | <input type="checkbox"/> alberatura a macchia |
| <input checked="" type="checkbox"/> pavimentazione | <input checked="" type="checkbox"/> siepe | <input type="checkbox"/> alberatura a filare | <input type="checkbox"/> altro |

Note elementi:

RELAZIONI CON IL CONTESTO TERRITORIALE

Tipo di accesso: ☒ accesso indiretto ☐ accesso diretto da viabilità ☒ accesso tramite stradello

Contesto paesaggistico:

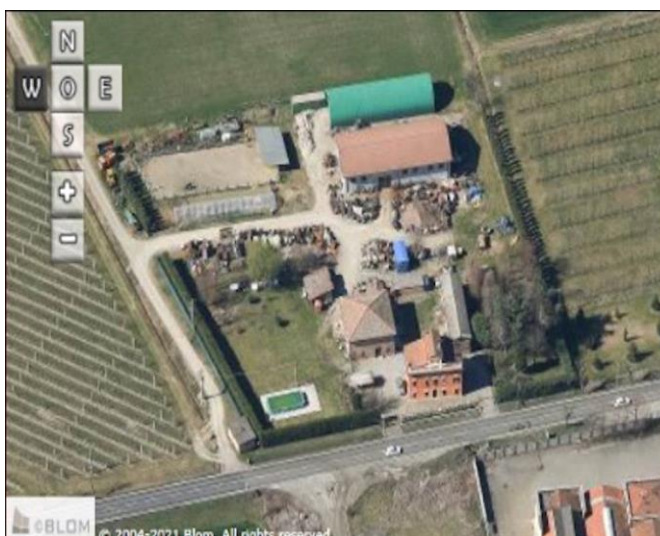

- | | |
|---|--|
| <input type="checkbox"/> appartenenza ad agglomerato rurale | <input type="checkbox"/> prossimità a territorio urbanizzato |
| <input checked="" type="checkbox"/> insediamento isolato | <input type="checkbox"/> prossimità ad infrastrutture |
| <input type="checkbox"/> prossimità ad area produttiva | <input type="checkbox"/> prossimità a corso d'acqua |

Criticità ambientali: assenti

NOTE

DOCUMENTAZIONE FOTOGRAFICA

Foto anno 2019



Comune di Modena

CENSIMENTO PATRIMONIO EDILIZIO IN ZONA EXTRAURBANA

SCHEDA ANALITICA EDIFICIO

Codice nucleo: 42_263dr Categoria nucleo: vocati alla trasformazione

Codice edificio: 2549

LOCALIZZAZIONE

Indirizzo: STRADA NAZIONALE PER CARPI NORD Numero civico: 993

Riferimenti catastali: Foglio: 42 Mappale: 95

FUNZIONE

Funzione principale: residenza

Funzione secondaria: ---

Stato di utilizzazione: in uso

☐ Edificio produttivo agricolo dismesso

CARATTERISTICHE DELL'EDIFICIO

Numero di piani: 3

Numero di alloggi: 2

Superficie abitazione (mq): 127

Superficie altre funzioni (mq): 0

Epoca di costruzione: fino al 1800

Tipologia edilizia storica: **casa padronale**

Coerenza con l'impianto storico originario ☒

Integrità tipologica: originaria

Tipo di alterazione:

Stato di conservazione: buono

Vincolo Monumentale D.Lgs. 42/2004: non presente

Categoria di intervento da PSC/RUE 2016: Restauro e risanamento conservativo

Codice Scheda censimento 1985: 042095

VALUTAZIONE

☒ Valore testimoniale

☐ Valore architettonico

NOTE

DOCUMENTAZIONE FOTOGRAFICA

Foto censimento 1985/1987



Foto censimento 2017/2020



Comune di Modena

CENSIMENTO PATRIMONIO EDILIZIO IN ZONA EXTRAURBANA

SCHEDA ANALITICA EDIFICIO

Codice nucleo: 42_263dr Categoria nucleo: vocati alla trasformazione

Codice edificio: 2602

LOCALIZZAZIONE

Indirizzo: STRADA NAZIONALE PER CARPI NORD Numero civico: 993

Riferimenti catastali: Foglio: 42 Mappale: 263

FUNZIONE

Funzione principale: deposito

Funzione secondaria: ---

Stato di utilizzazione: in uso

☐ Edificio produttivo agricolo dismesso

CARATTERISTICHE DELL'EDIFICIO

Numero di piani: 2

Numero di alloggi: 1

Superficie abitazione (mq): 0

Superficie altre funzioni (mq): 229

Epoca di costruzione: dal 1801 al 1900

Tipologia edilizia storica: **edificio a blocco**

Coerenza con l'impianto storico originario ☒

Integrità tipologica: originaria

Tipo di alterazione:

Stato di conservazione: medio

Vincolo Monumentale D.Lgs. 42/2004: non presente

Categoria di intervento da PSC/RUE 2016: Riqualificazione e ricomposizione tipologica

Codice Scheda censimento 1985: 042096

VALUTAZIONE

☒ Valore testimoniale

☐ Valore architettonico

NOTE

DOCUMENTAZIONE FOTOGRAFICA

Foto censimento 1985/1987



Foto censimento 2017/2020



CENSIMENTO PATRIMONIO EDILIZIO IN ZONA EXTRAURBANA 2020

Codice nucleo: 43_13dr

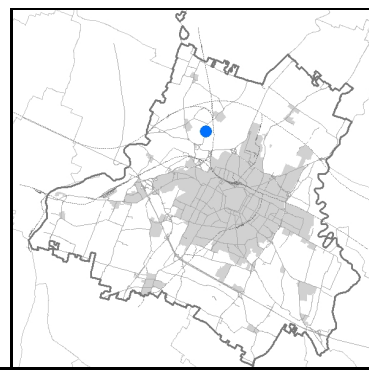



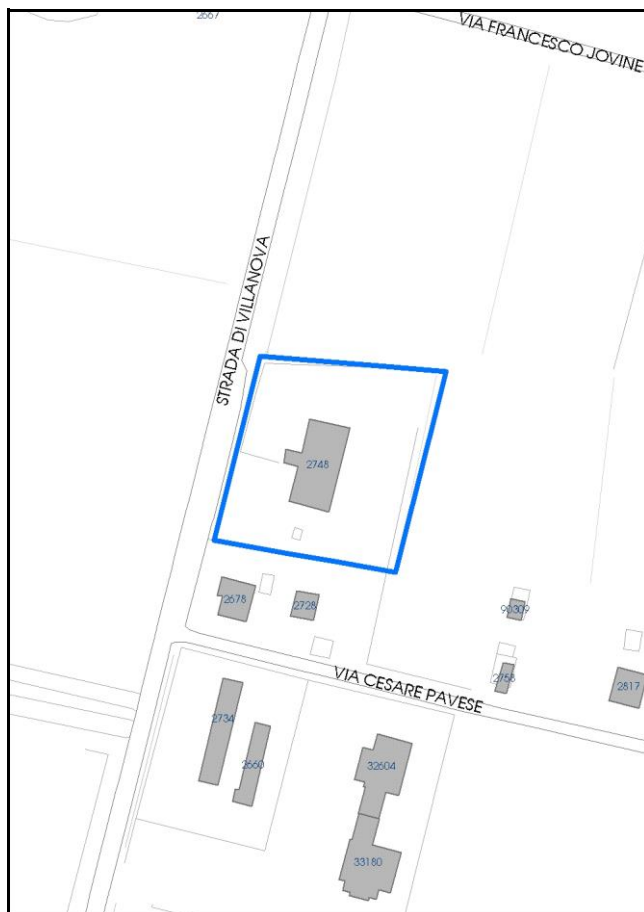
Foto aerea 2019 - C.G.R. s.p.a. Parma scala 1:5000



Foto aerea 2019 scala 1:2000



Estratto di mappa 2019 scala 1:2000



Comune di Modena

Codice nucleo: 43_13dr

Categoria: servizi/attrezzature

scuola

nucleo recuperato

LOCALIZZAZIONE

Indirizzo: STRADA VILLANOVA

Numero civico: 210

Riferimenti catastali: Foglio: 43

Mappale: 13

FUNZIONI

- | | | | |
|--|---|---|---|
| <input type="checkbox"/> Residenza | <input type="checkbox"/> Deposito | <input type="checkbox"/> Allevamento | <input type="checkbox"/> Centro Aziendale |
| <input type="checkbox"/> Serra/vivaio | <input type="checkbox"/> Agriturismo | <input type="checkbox"/> Maneggio | <input type="checkbox"/> Impianto di trasformazione |
| <input checked="" type="checkbox"/> Altre attività econom. | <input type="checkbox"/> Fattoria didattica | <input type="checkbox"/> Imp. tecnologico | <input type="checkbox"/> Attività agricola residua |

Note:

Edifici destinati a servizi di interesse collettivo (G)

DESCRIZIONE DELL'IMPIANTO INSEDIATIVO

Impianto storico

Numero edifici: 1

Numero edifici oggetto di indagine: 1

☒ Vincolo Monumentale D.Lgs. 42/2004 **S229**

☐ Vincolo Giardino di notevole interesse

☐ Presenza di edifici estranei all'impianto -

Assetto morfologico: cortile

Elementi componenti presenti:

- | | | | |
|--|---|---|---|
| <input checked="" type="checkbox"/> recinzione | <input type="checkbox"/> manufatto funzionale | <input type="checkbox"/> albero singolo | <input type="checkbox"/> alberatura a macchia |
| <input checked="" type="checkbox"/> pavimentazione | <input checked="" type="checkbox"/> siepe | <input checked="" type="checkbox"/> alberatura a filare | <input type="checkbox"/> altro |

Note elementi:

RELAZIONI CON IL CONTESTO TERRITORIALE

Tipo di accesso: ☐ accesso indiretto ☒ accesso diretto da viabilità ☐ accesso tramite stradello

Contesto paesaggistico:

- | | |
|--|--|
| <input checked="" type="checkbox"/> appartenenza ad agglomerato rurale | <input type="checkbox"/> prossimità a territorio urbanizzato |
| <input type="checkbox"/> insediamento isolato | <input type="checkbox"/> prossimità ad infrastrutture |
| <input type="checkbox"/> prossimità ad area produttiva | <input type="checkbox"/> prossimità a corso d'acqua |


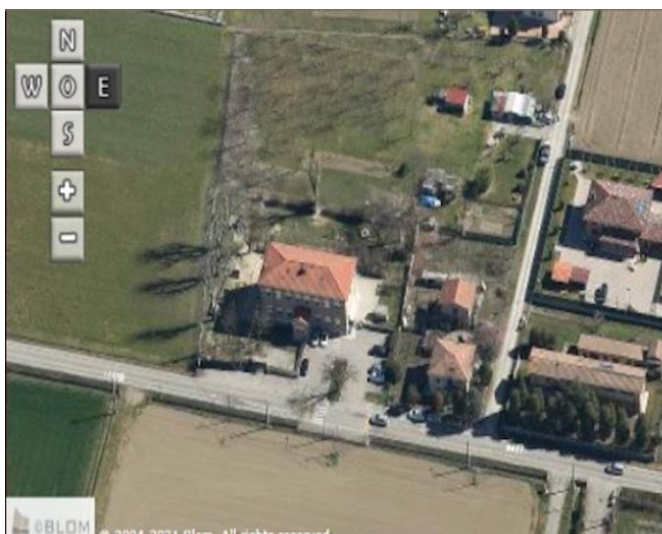

Criticità ambientali: assenti

NOTE

Vincolo Monumentale S229 "Ex scuola elementare comunale di San Pancrazio"

DOCUMENTAZIONE FOTOGRAFICA

Foto anno 2019



Comune di Modena

CENSIMENTO PATRIMONIO EDILIZIO IN ZONA EXTRAURBANA

SCHEDA ANALITICA EDIFICIO

Codice nucleo: 43_13dr

Categoria nucleo: servizi/attrezzature

Codice edificio: 2748

Ex scuola elementare comunale di S. Pancrazio

LOCALIZZAZIONE

Indirizzo: STRADA VILLANOVA

Numero civico: 210

Riferimenti catastali: Foglio: 43

Mappale: 13

FUNZIONE

Funzione principale: scuola

Funzione secondaria: ---

Stato di utilizzazione: in uso

☐ Edificio produttivo agricolo dismesso

CARATTERISTICHE DELL'EDIFICIO

Numero di piani: 2

Numero di alloggi: 0

Superficie abitazione (mq): 0

Superficie altre funzioni (mq): 260

Epoca di costruzione: dal 1901 al 1945

Tipologia edilizia storica: **villa monumentale**

Coerenza con l'impianto storico originario ☒

Integrità tipologica: originaria

Tipo di alterazione:

Stato di conservazione: buono

Vincolo Monumentale D.Lgs. 42/2004: S229

Categoria di intervento da PSC/RUE 2016: Riqualificazione e ricomposizione tipologica

Codice Scheda censimento 1985: 043013

VALUTAZIONE

☐ Valore testimoniale

☒ Valore architettonico

NOTE

DOCUMENTAZIONE FOTOGRAFICA

Foto censimento 1985/1987



Foto censimento 2017/2020



CENSIMENTO PATRIMONIO EDILIZIO IN ZONA EXTRAURBANA 2020

Codice nucleo: 43_73dr

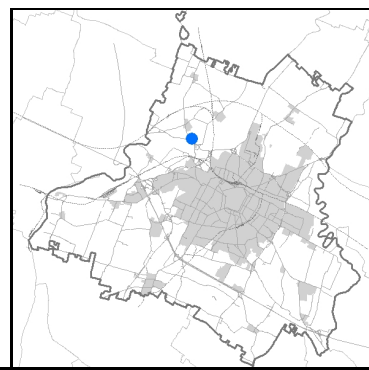


Foto aerea 2019 - C.G.R. s.p.a. Parma scala 1:5000

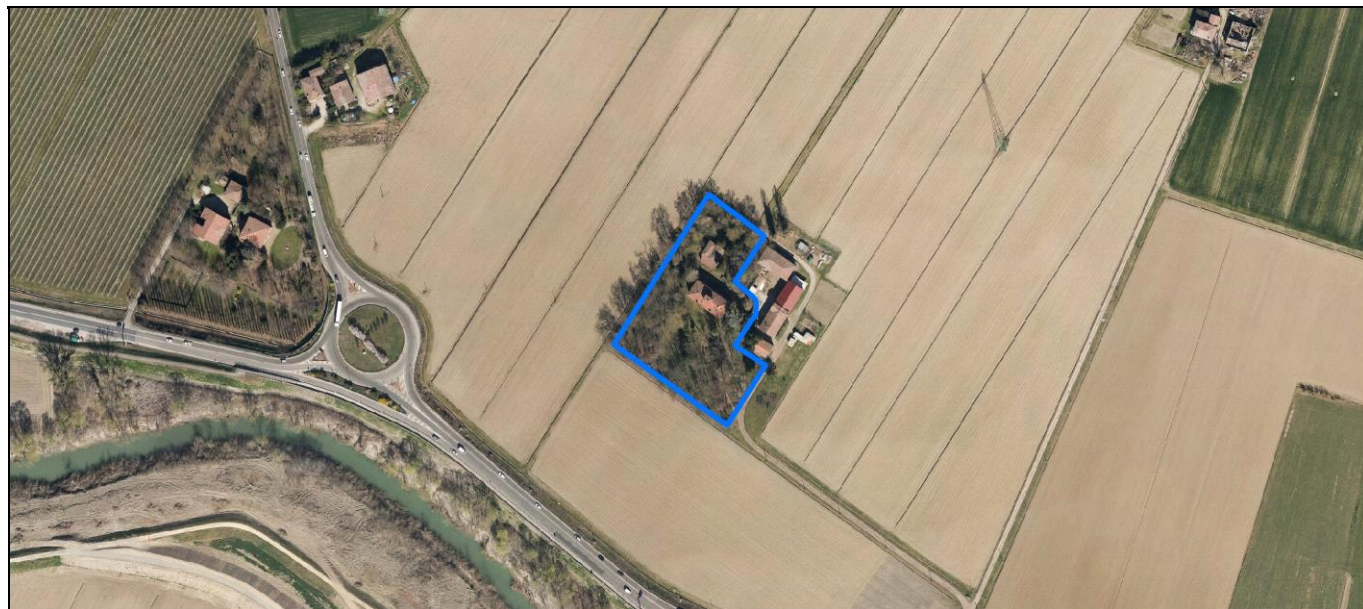


Foto aerea 2019 scala 1:2000



Estratto di mappa 2019 scala 1:2000



Comune di Modena

Codice nucleo: 43_73dr

Categoria: vocati alla trasformazione

residenza

nucleo recuperato

LOCALIZZAZIONE

Indirizzo: STRADA NAZIONALE PER CARPI NORD

Numero civico: 880

Riferimenti catastali: Foglio: 43

Mappale: 73

FUNZIONI

- | | | | |
|---|---|---|---|
| <input checked="" type="checkbox"/> Residenza | <input type="checkbox"/> Deposito | <input type="checkbox"/> Allevamento | <input type="checkbox"/> Centro Aziendale |
| <input type="checkbox"/> Serra/vivaio | <input type="checkbox"/> Agriturismo | <input type="checkbox"/> Maneggio | <input type="checkbox"/> Impianto di trasformazione |
| <input type="checkbox"/> Altre attività econom. | <input type="checkbox"/> Fattoria didattica | <input type="checkbox"/> Imp. tecnologico | <input type="checkbox"/> Attività agricola residua |

Note:

Beni culturali all'esterno dei centri storici (A)

DESCRIZIONE DELL'IMPIANTO INSEDIATIVO

Impianto storico

Numero edifici: 2

Numero edifici oggetto di indagine: 2

- ☐ Vincolo Monumentale D.Lgs. 42/2004
- ☒ Vincolo Giardino di notevole interesse **ALB070**
- ☐ Presenza di edifici estranei all'impianto -

Assetto morfologico: cortile

Elementi componenti presenti:

- | | | | |
|--|---|--|--|
| <input checked="" type="checkbox"/> recinzione | <input type="checkbox"/> manufatto funzionale | <input type="checkbox"/> albero singolo | <input checked="" type="checkbox"/> alberatura a macchia |
| <input type="checkbox"/> pavimentazione | <input checked="" type="checkbox"/> siepe | <input type="checkbox"/> alberatura a filare | <input type="checkbox"/> altro |

Note elementi:

RELAZIONI CON IL CONTESTO TERRITORIALE

Tipo di accesso: ☒ accesso indiretto ☐ accesso diretto da viabilità ☒ accesso tramite stradello

Contesto paesaggistico:

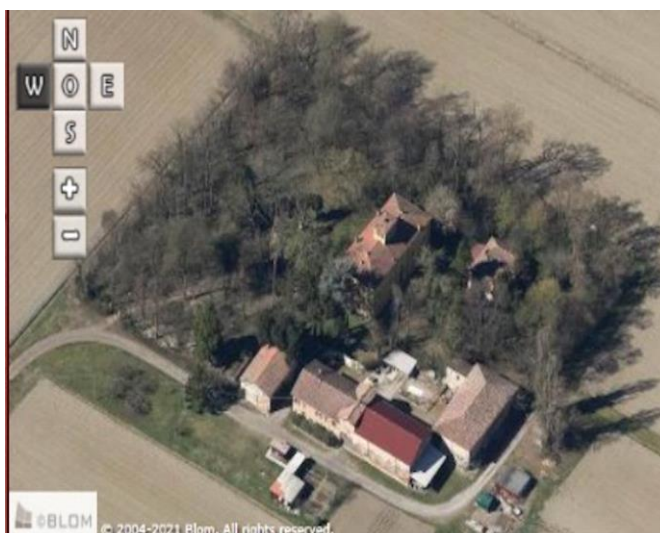
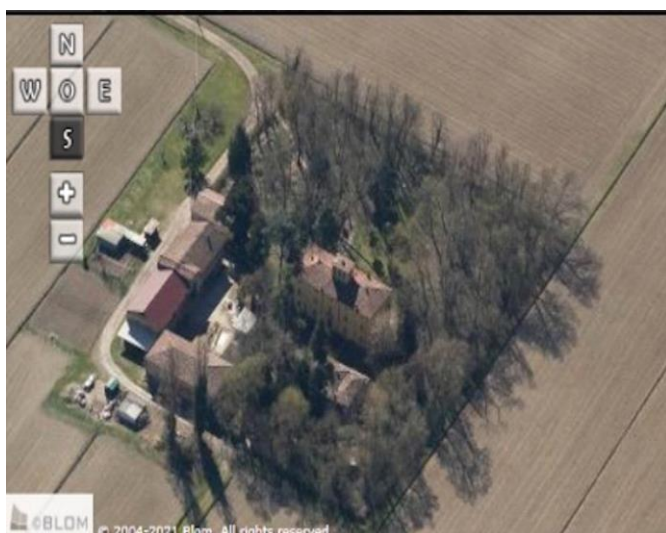

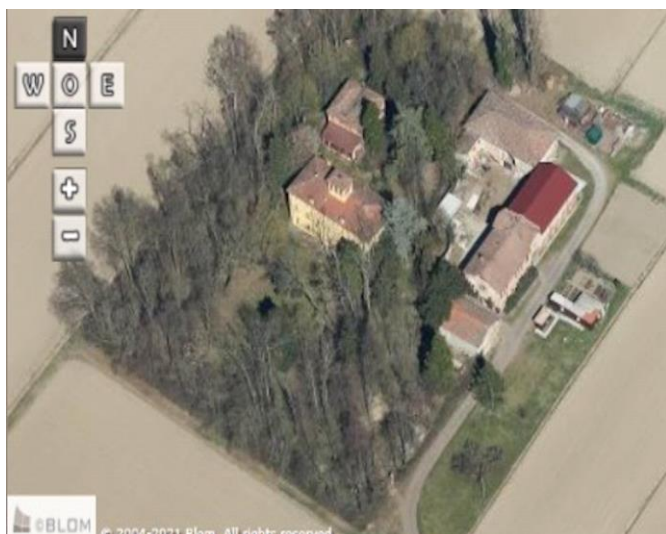
- | | |
|--|--|
| <input checked="" type="checkbox"/> appartenenza ad agglomerato rurale | <input type="checkbox"/> prossimità a territorio urbanizzato |
| <input type="checkbox"/> insediamento isolato | <input type="checkbox"/> prossimità ad infrastrutture |
| <input type="checkbox"/> prossimità ad area produttiva | <input type="checkbox"/> prossimità a corso d'acqua |

Criticità ambientali: assenti

NOTE

DOCUMENTAZIONE FOTOGRAFICA

Foto anno 2019



Comune di Modena

CENSIMENTO PATRIMONIO EDILIZIO IN ZONA EXTRAURBANA

SCHEDA ANALITICA EDIFICIO

Codice nucleo: 43_73dr

Categoria nucleo: vocati alla trasformazione

Codice edificio: 2645

Casino Ronchetti

LOCALIZZAZIONE

Indirizzo: STRADA NAZIONALE PER CARPI NORD Numero civico: 880

Riferimenti catastali: Foglio: 43 Mappale: 73

FUNZIONE

Funzione principale: residenza

Funzione secondaria: ---

Stato di utilizzazione: in uso

☐ Edificio produttivo agricolo dismesso

CARATTERISTICHE DELL'EDIFICIO

Numero di piani: 3

Numero di alloggi: 1

Superficie abitazione (mq): 299

Superficie altre funzioni (mq): 0

Epoca di costruzione: dal 1801 al 1900

Tipologia edilizia storica: **villa monumentale**

Coerenza con l'impianto storico originario ☒

Integrità tipologica: originaria

Tipo di alterazione:

Stato di conservazione: buono

Vincolo Monumentale D.Lgs. 42/2004: non presente

Categoria di intervento da PSC/RUE 2016: Restauro scientifico

Codice Scheda censimento 1985: 043073

VALUTAZIONE

☐ Valore testimoniale

☒ Valore architettonico

NOTE

DOCUMENTAZIONE FOTOGRAFICA

Foto censimento 1985/1987



Foto censimento 2017/2020



Comune di Modena

CENSIMENTO PATRIMONIO EDILIZIO IN ZONA EXTRAURBANA

SCHEDA ANALITICA EDIFICIO

Codice nucleo: 43_73dr

Categoria nucleo: vocati alla trasformazione

Codice edificio: 2764

Casino Ronchetti

LOCALIZZAZIONE

Indirizzo: STRADA NAZIONALE PER CARPI NORD Numero civico: 880

Riferimenti catastali: Foglio: 43 Mappale: 72

FUNZIONE

Funzione principale: residenza

Funzione secondaria: deposito

Stato di utilizzazione: in uso

☐ Edificio produttivo agricolo dismesso

CARATTERISTICHE DELL'EDIFICIO

Numero di piani: 2

Numero di alloggi: 1

Superficie abitazione (mq): 156

Superficie altre funzioni (mq): 0

Epoca di costruzione: dal 1801 al 1900

Tipologia edilizia storica: **edificio a blocco**

Coerenza con l'impianto storico originario ☒

Integrità tipologica: originaria

Tipo di alterazione:

Stato di conservazione: buono

Vincolo Monumentale D.Lgs. 42/2004: non presente

Categoria di intervento da PSC/RUE 2016: Restauro e risanamento conservativo

Codice Scheda censimento 1985: 043072

VALUTAZIONE

☒ Valore testimoniale

☐ Valore architettonico

NOTE

DOCUMENTAZIONE FOTOGRAFICA

Foto censimento 1985/1987



Foto censimento 2017/2020



CENSIMENTO PATRIMONIO EDILIZIO IN ZONA EXTRAURBANA 2020

Codice nucleo: 43_126dr

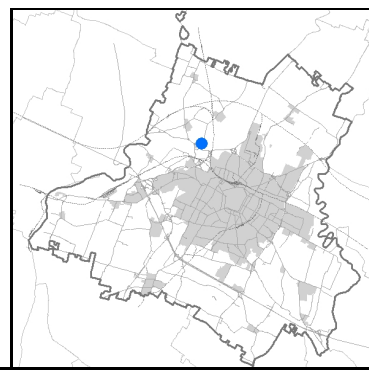


Foto aerea 2019 - C.G.R. s.p.a. Parma scala 1:5000

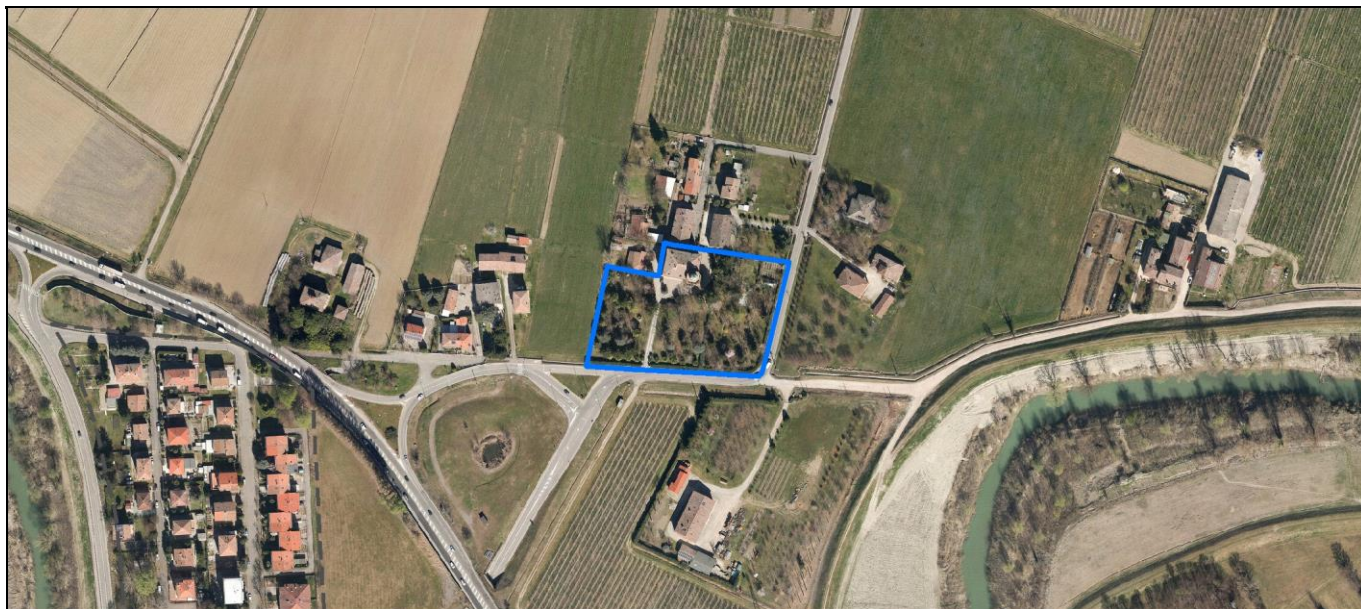
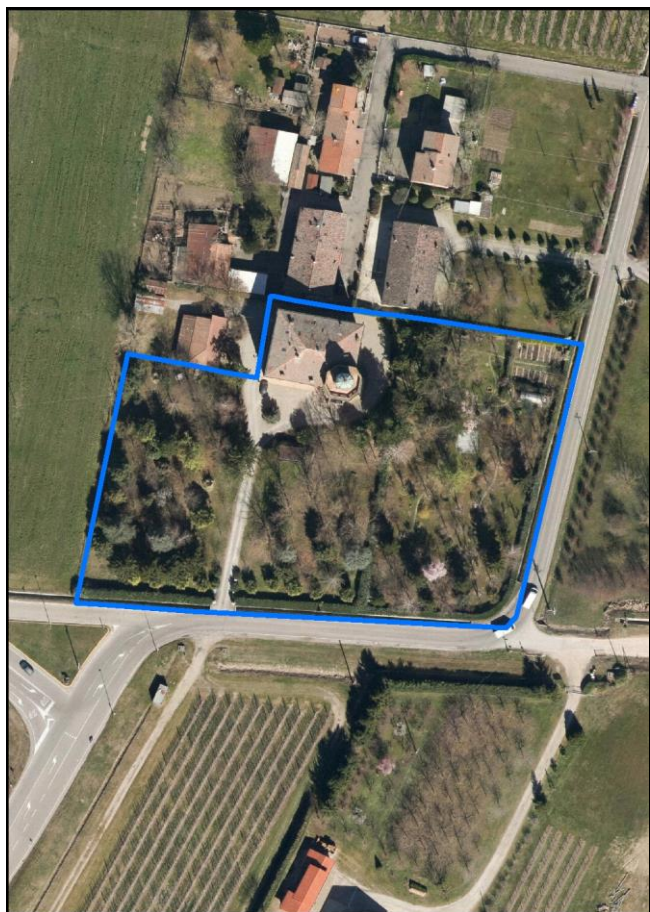
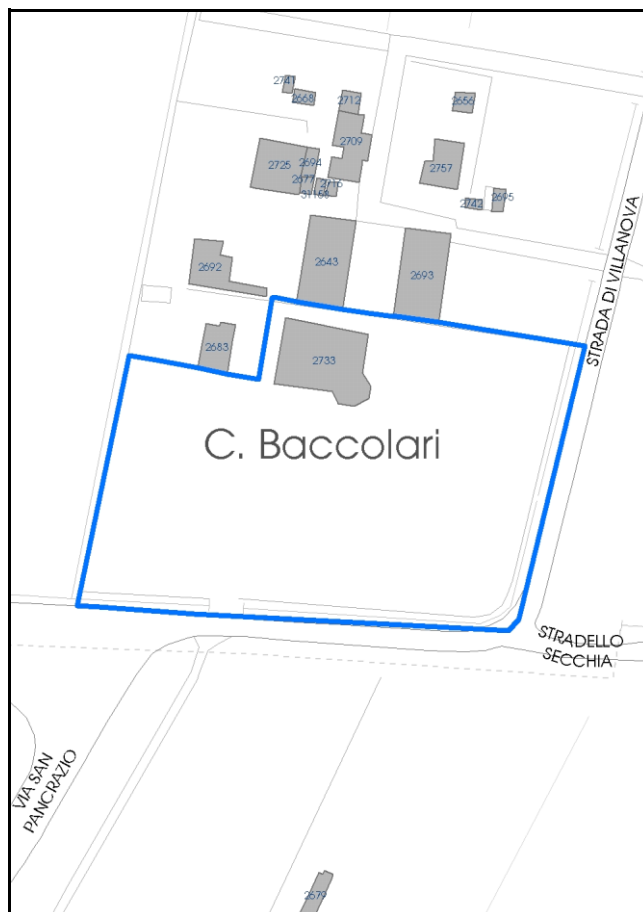


Foto aerea 2019 scala 1:2000



Estratto di mappa 2019 scala 1:2000



Comune di Modena

Codice nucleo: 43_126dr

Categoria: vocati alla trasformazione

residenza

nucleo recuperato

LOCALIZZAZIONE

Indirizzo: STRADA VILLANOVA

Numero civico: 73

Riferimenti catastali: Foglio: 43

Mappale: 126

FUNZIONI

- | | | | |
|--|---|---|---|
| <input checked="" type="checkbox"/> Residenza | <input type="checkbox"/> Deposito | <input type="checkbox"/> Allevamento | <input type="checkbox"/> Centro Aziendale |
| <input checked="" type="checkbox"/> Serra/vivaio | <input type="checkbox"/> Agriturismo | <input type="checkbox"/> Maneggio | <input type="checkbox"/> Impianto di trasformazione |
| <input type="checkbox"/> Altre attività econom. | <input type="checkbox"/> Fattoria didattica | <input type="checkbox"/> Imp. tecnologico | <input type="checkbox"/> Attività agricola residua |

Note:

Beni culturali all'esterno dei centri storici (A)

DESCRIZIONE DELL'IMPIANTO INSEDIATIVO

Impianto storico

Numero edifici: 1

Numero edifici oggetto di indagine: 1

- ☐ Vincolo Monumentale D.Lgs. 42/2004
- ☐ Vincolo Giardino di notevole interesse
- ☐ Presenza di edifici estranei all'impianto -

Assetto morfologico: cortile

Elementi componenti presenti:

- | | | | |
|--|---|--|--|
| <input checked="" type="checkbox"/> recinzione | <input type="checkbox"/> manufatto funzionale | <input type="checkbox"/> albero singolo | <input checked="" type="checkbox"/> alberatura a macchia |
| <input type="checkbox"/> pavimentazione | <input checked="" type="checkbox"/> siepe | <input type="checkbox"/> alberatura a filare | <input type="checkbox"/> altro |

Note elementi:

RELAZIONI CON IL CONTESTO TERRITORIALE

Tipo di accesso: ☐ accesso indiretto ☒ accesso diretto da viabilità ☒ accesso tramite stradello

Contesto paesaggistico:



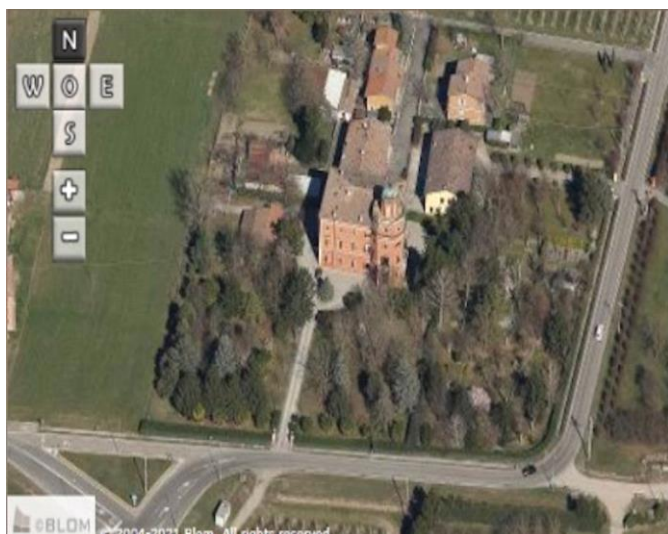
- | | |
|--|--|
| <input checked="" type="checkbox"/> appartenenza ad agglomerato rurale | <input type="checkbox"/> prossimità a territorio urbanizzato |
| <input type="checkbox"/> insediamento isolato | <input type="checkbox"/> prossimità ad infrastrutture |
| <input type="checkbox"/> prossimità ad area produttiva | <input type="checkbox"/> prossimità a corso d'acqua |

Criticità ambientali: assenti

NOTE

DOCUMENTAZIONE FOTOGRAFICA

Foto anno 2019



Comune di Modena

CENSIMENTO PATRIMONIO EDILIZIO IN ZONA EXTRAURBANA

SCHEDA ANALITICA EDIFICIO

Codice nucleo: 43_126dr Categoria nucleo: vocati alla trasformazione

Codice edificio: 2733

Casino Boccolari

LOCALIZZAZIONE

Indirizzo: STRADA VILLANOVA

Numero civico: 73

Riferimenti catastali: Foglio: 43

Mappale: 126

FUNZIONE

Funzione principale: residenza

Funzione secondaria: serra

Stato di utilizzazione: in uso

☐ Edificio produttivo agricolo dismesso

CARATTERISTICHE DELL'EDIFICIO

Numero di piani: 3

Numero di alloggi: 7

Superficie abitazione (mq): 414

Superficie altre funzioni (mq): 0

Epoca di costruzione: dal 1801 al 1900

Tipologia edilizia storica: **villa monumentale**

Coerenza con l'impianto storico originario ☒

Integrità tipologica: originaria

Tipo di alterazione:

Stato di conservazione: buono

Vincolo Monumentale D.Lgs. 42/2004: non presente

Categoria di intervento da PSC/RUE 2016: Restauro scientifico

Codice Scheda censimento 1985: 043126

VALUTAZIONE

☐ Valore testimoniale

☒ Valore architettonico

NOTE

DOCUMENTAZIONE FOTOGRAFICA

Foto censimento 1985/1987



Foto censimento 2017/2020



CENSIMENTO PATRIMONIO EDILIZIO IN ZONA EXTRAURBANA 2020

Codice nucleo: 43_131dr

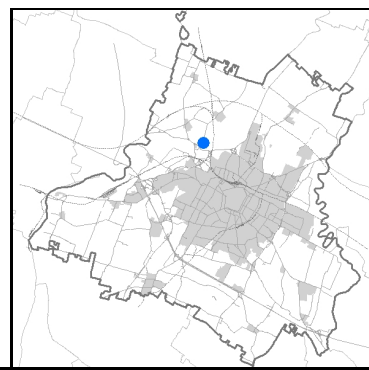


Foto aerea 2019 - C.G.R. s.p.a. Parma scala 1:5000


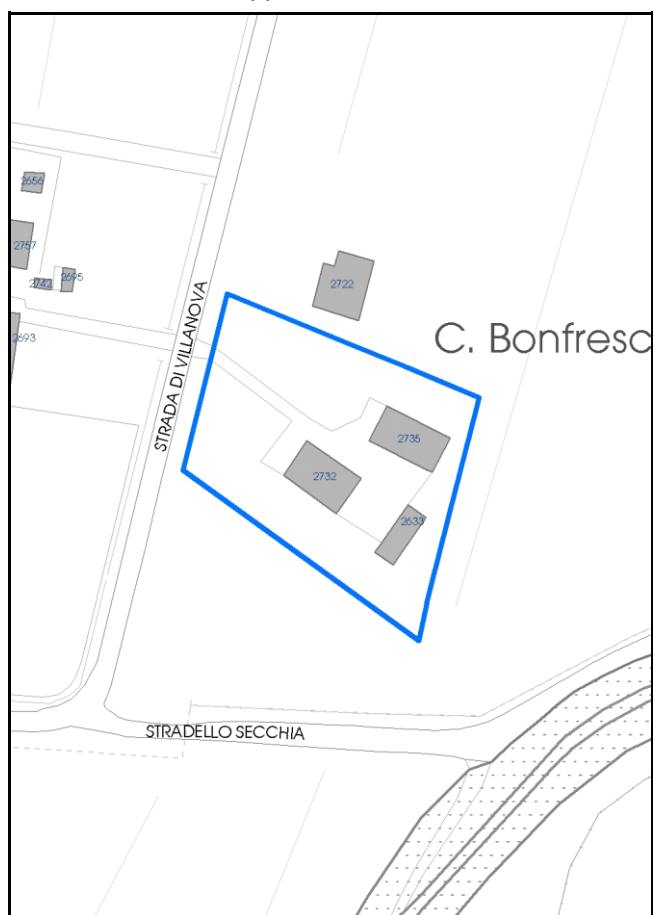


Foto aerea 2019 scala 1:2000



Estratto di mappa 2019 scala 1:2000



Comune di Modena

Codice nucleo: 43_131dr

Categoria: vocati alla trasformazione

residenza

nucleo recuperato

LOCALIZZAZIONE

Indirizzo: STRADA VILLANOVA

Numero civico: 94

Riferimenti catastali: Foglio: 43

Mappale: 131

FUNZIONI

- | | | | |
|--|--|---|---|
| <input checked="" type="checkbox"/> Residenza | <input checked="" type="checkbox"/> Deposito | <input type="checkbox"/> Allevamento | <input type="checkbox"/> Centro Aziendale |
| <input checked="" type="checkbox"/> Serra/vivaio | <input type="checkbox"/> Agriturismo | <input type="checkbox"/> Maneggio | <input type="checkbox"/> Impianto di trasformazione |
| <input type="checkbox"/> Altre attività econom. | <input type="checkbox"/> Fattoria didattica | <input type="checkbox"/> Imp. tecnologico | <input type="checkbox"/> Attività agricola residua |

Note:

Edifici destinati prevalentemente a residenza (B)

DESCRIZIONE DELL'IMPIANTO INSEDIATIVO

Impianto storico

Numero edifici: 3

Numero edifici oggetto di indagine: 2

- ☐ Vincolo Monumentale D.Lgs. 42/2004
- ☐ Vincolo Giardino di notevole interesse
- ☐ Presenza di edifici estranei all'impianto -

Assetto morfologico: corte aperta

Elementi componenti presenti:

- | | | | |
|--|---|--|--|
| <input checked="" type="checkbox"/> recinzione | <input type="checkbox"/> manufatto funzionale | <input type="checkbox"/> albero singolo | <input checked="" type="checkbox"/> alberatura a macchia |
| <input checked="" type="checkbox"/> pavimentazione | <input checked="" type="checkbox"/> siepe | <input type="checkbox"/> alberatura a filare | <input type="checkbox"/> altro |

Note elementi:

RELAZIONI CON IL CONTESTO TERRITORIALE

Tipo di accesso: ☐ accesso indiretto ☒ accesso diretto da viabilità ☒ accesso tramite stradello

Contesto paesaggistico:


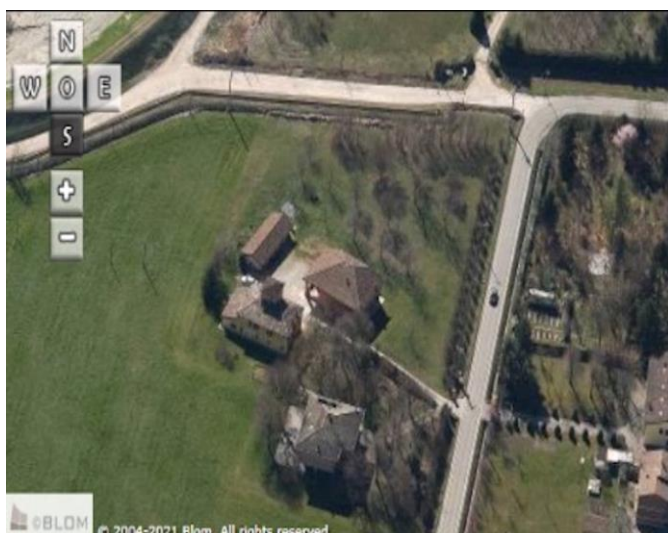

- | | |
|--|--|
| <input checked="" type="checkbox"/> appartenenza ad agglomerato rurale | <input type="checkbox"/> prossimità a territorio urbanizzato |
| <input type="checkbox"/> insediamento isolato | <input type="checkbox"/> prossimità ad infrastrutture |
| <input type="checkbox"/> prossimità ad area produttiva | <input type="checkbox"/> prossimità a corso d'acqua |

Criticità ambientali: assenti

NOTE

DOCUMENTAZIONE FOTOGRAFICA

Foto anno 2019



Comune di Modena

CENSIMENTO PATRIMONIO EDILIZIO IN ZONA EXTRAURBANA

SCHEMA ANALITICA EDIFICIO

Codice nucleo: 43_131dr Categoria nucleo: vocati alla trasformazione

Codice edificio: 2732

LOCALIZZAZIONE

Indirizzo: STRADA VILLANOVA

Numero civico: 94

Riferimenti catastali: Foglio: 43

Mappale: 131

FUNZIONE

Funzione principale: residenza

Funzione secondaria: deposito

Stato di utilizzazione: in uso

☐ Edificio produttivo agricolo dismesso

CARATTERISTICHE DELL'EDIFICIO

Numero di piani: 2

Numero di alloggi: 2

Superficie abitazione (mq): 195

Superficie altre funzioni (mq): 0

Epoca di costruzione: fino al 1800

Tipologia edilizia storica: **casa colonica**

Coerenza con l'impianto storico originario ☒

Integrità tipologica: originaria

Tipo di alterazione:

Stato di conservazione: buono

Vincolo Monumentale D.Lgs. 42/2004: non presente

Categoria di intervento da PSC/RUE 2016: Restauro e risanamento conservativo

Codice Scheda censimento 1985: 043131

VALUTAZIONE

☒ Valore testimoniale

☐ Valore architettonico

NOTE

DOCUMENTAZIONE FOTOGRAFICA

Foto censimento 1985/1987



Foto censimento 2017/2020



Comune di Modena

CENSIMENTO PATRIMONIO EDILIZIO IN ZONA EXTRAURBANA

SCHEDA ANALITICA EDIFICIO

Codice nucleo: 43_131dr Categoria nucleo: vocati alla trasformazione

Codice edificio: 2735

LOCALIZZAZIONE

Indirizzo: STRADA VILLANOVA

Numero civico: 94

Riferimenti catastali: Foglio: 43

Mappale: 130

FUNZIONE

Funzione principale: residenza

Funzione secondaria: serra

Stato di utilizzazione: in uso

☐ Edificio produttivo agricolo dismesso

CARATTERISTICHE DELL'EDIFICIO

Numero di piani: 2

Numero di alloggi: 3

Superficie abitazione (mq): 193

Superficie altre funzioni (mq): 0

Epoca di costruzione: fino al 1800

Tipologia edilizia storica: **casa padronale**

Coerenza con l'impianto storico originario ☒

Integrità tipologica: originaria

Tipo di alterazione:

Stato di conservazione: buono

Vincolo Monumentale D.Lgs. 42/2004: non presente

Categoria di intervento da PSC/RUE 2016: Restauro e risanamento conservativo

Codice Scheda censimento 1985: 043130

VALUTAZIONE

☒ Valore testimoniale

☐ Valore architettonico

NOTE

DOCUMENTAZIONE FOTOGRAFICA

Foto censimento 1985/1987



Foto censimento 2017/2020



CENSIMENTO PATRIMONIO EDILIZIO IN ZONA EXTRAURBANA 2020

Codice nucleo: 43_163dr

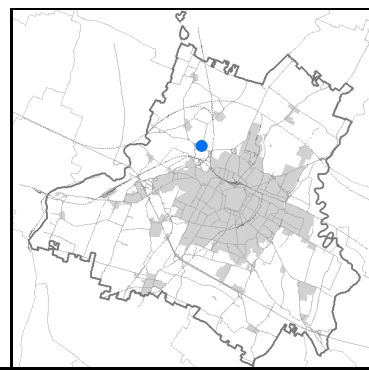


Foto aerea 2019 - C.G.R. s.p.a. Parma scala 1:5000


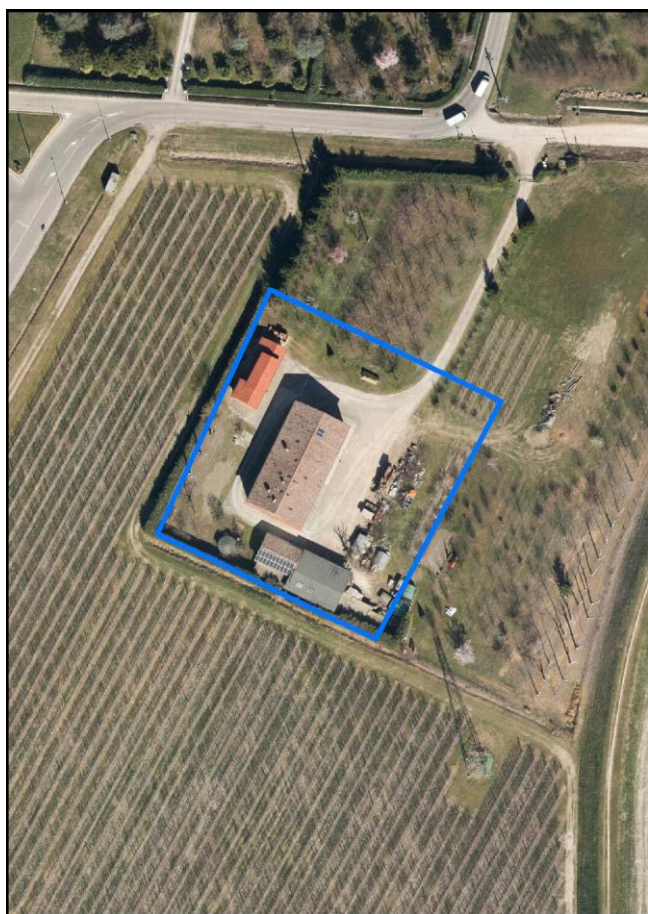
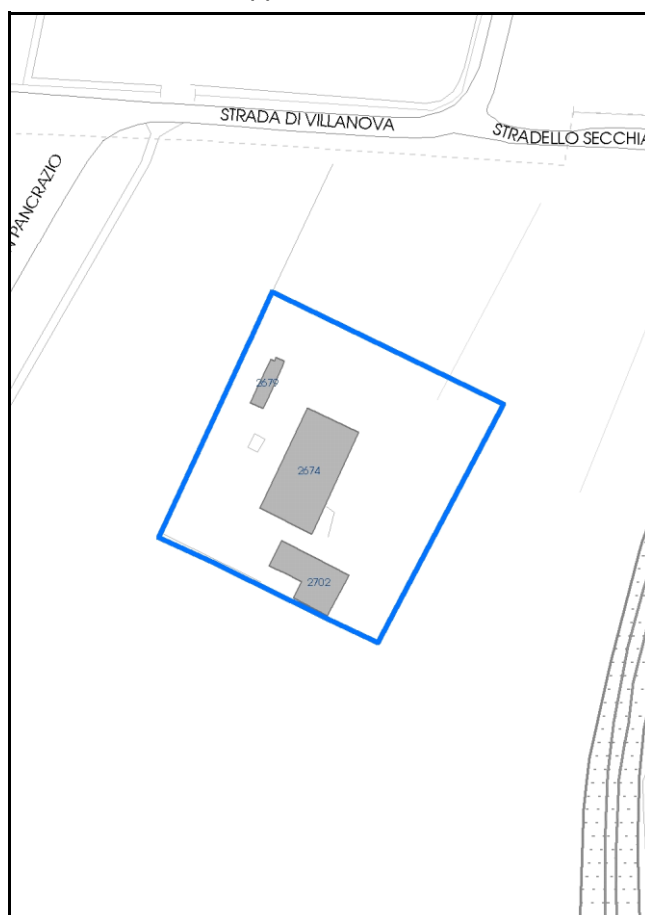


Foto aerea 2019 scala 1:2000



Estratto di mappa 2019 scala 1:2000



Comune di Modena

Codice nucleo: 43_163dr

Categoria: vocati alla trasformazione

residenza

nucleo recuperato

LOCALIZZAZIONE

Indirizzo: STRADELLO SECCHIA

Numero civico: 10

Riferimenti catastali: Foglio: 43

Mappale: 163

FUNZIONI

- | | | | |
|---|--|---|---|
| <input checked="" type="checkbox"/> Residenza | <input checked="" type="checkbox"/> Deposito | <input type="checkbox"/> Allevamento | <input type="checkbox"/> Centro Aziendale |
| <input type="checkbox"/> Serra/vivaio | <input type="checkbox"/> Agriturismo | <input type="checkbox"/> Maneggio | <input type="checkbox"/> Impianto di trasformazione |
| <input type="checkbox"/> Altre attività econom. | <input type="checkbox"/> Fattoria didattica | <input type="checkbox"/> Imp. tecnologico | <input type="checkbox"/> Attività agricola residua |

Note:

Edifici destinati prevalentemente a residenza (B)

DESCRIZIONE DELL'IMPIANTO INSEDIATIVO

Impianto storico

Numero edifici: 3

Numero edifici oggetto di indagine: 2

- ☐ Vincolo Monumentale D.Lgs. 42/2004
- ☐ Vincolo Giardino di notevole interesse
- ☐ Presenza di edifici estranei all'impianto -

Assetto morfologico: corte aperta

Elementi componenti presenti:

- | | | | |
|--|---|---|---|
| <input checked="" type="checkbox"/> recinzione | <input type="checkbox"/> manufatto funzionale | <input type="checkbox"/> albero singolo | <input type="checkbox"/> alberatura a macchia |
| <input checked="" type="checkbox"/> pavimentazione | <input checked="" type="checkbox"/> siepe | <input checked="" type="checkbox"/> alberatura a filare | <input type="checkbox"/> altro |

Note elementi:

RELAZIONI CON IL CONTESTO TERRITORIALE

Tipo di accesso: ☐ accesso indiretto ☒ accesso diretto da viabilità ☒ accesso tramite stradello

Contesto paesaggistico:

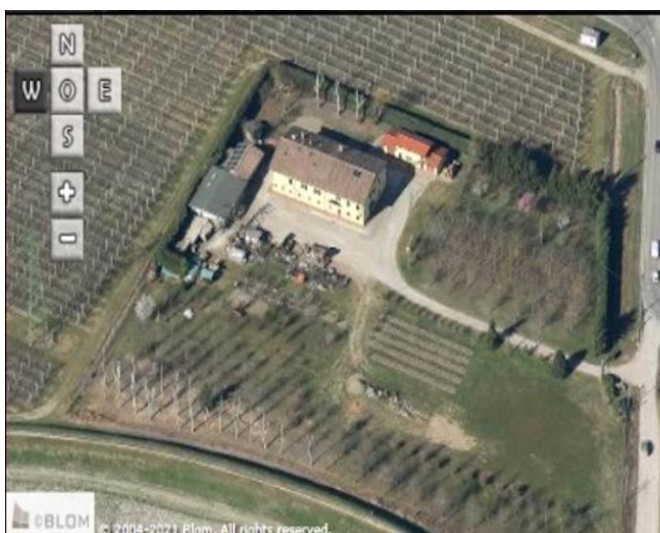
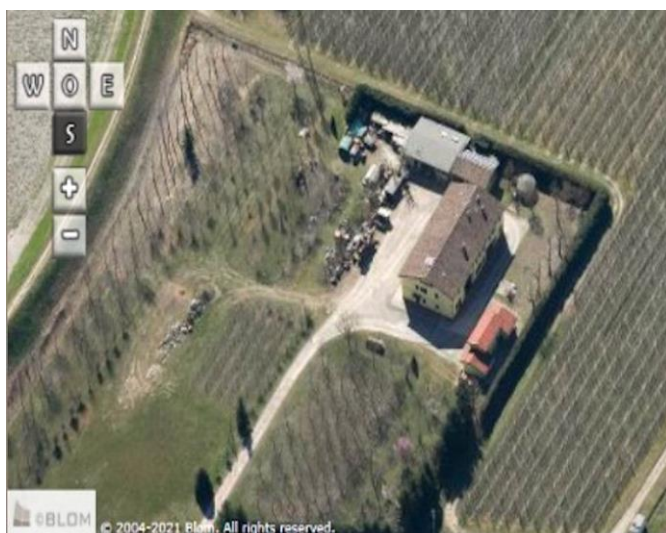
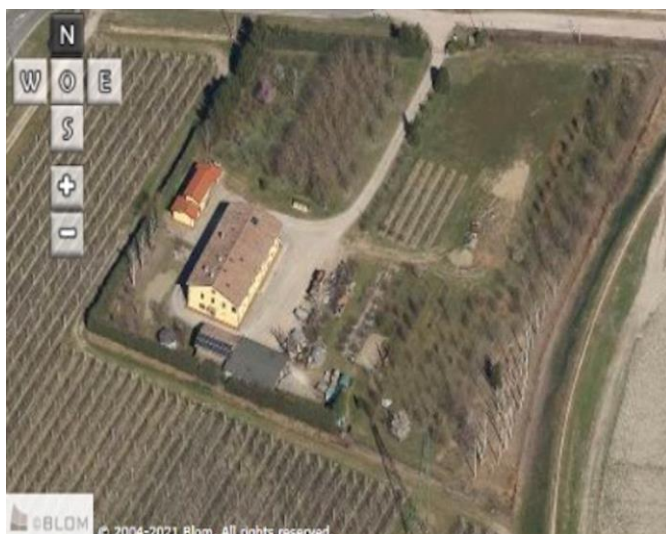
- | | |
|---|--|
| <input type="checkbox"/> appartenenza ad agglomerato rurale | <input type="checkbox"/> prossimità a territorio urbanizzato |
| <input checked="" type="checkbox"/> insediamento isolato | <input type="checkbox"/> prossimità ad infrastrutture |
| <input type="checkbox"/> prossimità ad area produttiva | <input type="checkbox"/> prossimità a corso d'acqua |

Criticità ambientali: assenti

NOTE

DOCUMENTAZIONE FOTOGRAFICA

Foto anno 2019



Comune di Modena

CENSIMENTO PATRIMONIO EDILIZIO IN ZONA EXTRAURBANA

SCHEDA ANALITICA EDIFICIO

Codice nucleo: 43_163dr Categoria nucleo: vocati alla trasformazione

Codice edificio: 2674

LOCALIZZAZIONE

Indirizzo: STRADELLO SECCHIA

Numero civico: 10

Riferimenti catastali: Foglio: 43

Mappale: 163

FUNZIONE

Funzione principale: residenza

Funzione secondaria: ---

Stato di utilizzazione: in uso

☐ Edificio produttivo agricolo dismesso

CARATTERISTICHE DELL'EDIFICIO

Numero di piani: 3

Numero di alloggi: 3

Superficie abitazione (mq): 446

Superficie altre funzioni (mq): 0

Epoca di costruzione: fino al 1800

Tipologia edilizia storica: **edificio a porta morta**

Coerenza con l'impianto storico originario ☒

Integrità tipologica: originaria

Tipo di alterazione:

Stato di conservazione: buono

Vincolo Monumentale D.Lgs. 42/2004: non presente

Categoria di intervento da PSC/RUE 2016: Riqualificazione e ricomposizione tipologica

Codice Scheda censimento 1985: 043163

VALUTAZIONE

☒ Valore testimoniale

☐ Valore architettonico

NOTE

DOCUMENTAZIONE FOTOGRAFICA

Foto censimento 1985/1987



Foto censimento 2017/2020



Comune di Modena

CENSIMENTO PATRIMONIO EDILIZIO IN ZONA EXTRAURBANA

SCHEDA ANALITICA EDIFICIO

Codice nucleo: 43_163dr Categoria nucleo: vocati alla trasformazione

Codice edificio: 2702

LOCALIZZAZIONE

Indirizzo: STRADELLO SECCHIA

Numero civico: 10

Riferimenti catastali: Foglio: 43

Mappale: 163

FUNZIONE

Funzione principale: deposito

Funzione secondaria: ---

Stato di utilizzazione: in uso

☐ Edificio produttivo agricolo dismesso

CARATTERISTICHE DELL'EDIFICIO

Numero di piani: 1

Numero di alloggi: 0

Superficie abitazione (mq): 0

Superficie altre funzioni (mq): 194

Epoca di costruzione: dal 1801 al 1900

Tipologia edilizia storica: **stalla**

Coerenza con l'impianto storico originario ☒

Integrità tipologica: originaria

Tipo di alterazione:

Stato di conservazione: buono

Vincolo Monumentale D.Lgs. 42/2004: non presente

Categoria di intervento da PSC/RUE 2016: Riqualificazione e ricomposizione tipologica

Codice Scheda censimento 1985: 043164

VALUTAZIONE

☒ Valore testimoniale

☐ Valore architettonico

NOTE

DOCUMENTAZIONE FOTOGRAFICA

Foto censimento 1985/1987



Foto censimento 2017/2020



CENSIMENTO PATRIMONIO EDILIZIO IN ZONA EXTRAURBANA 2020

Codice nucleo: 43_171dr

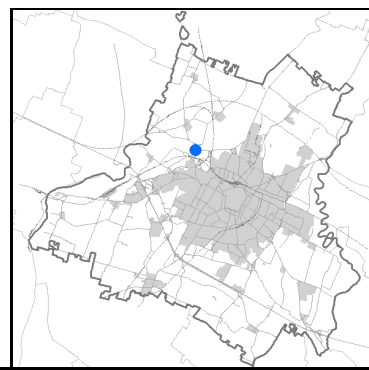


Foto aerea 2019 - C.G.R. s.p.a. Parma scala 1:5000

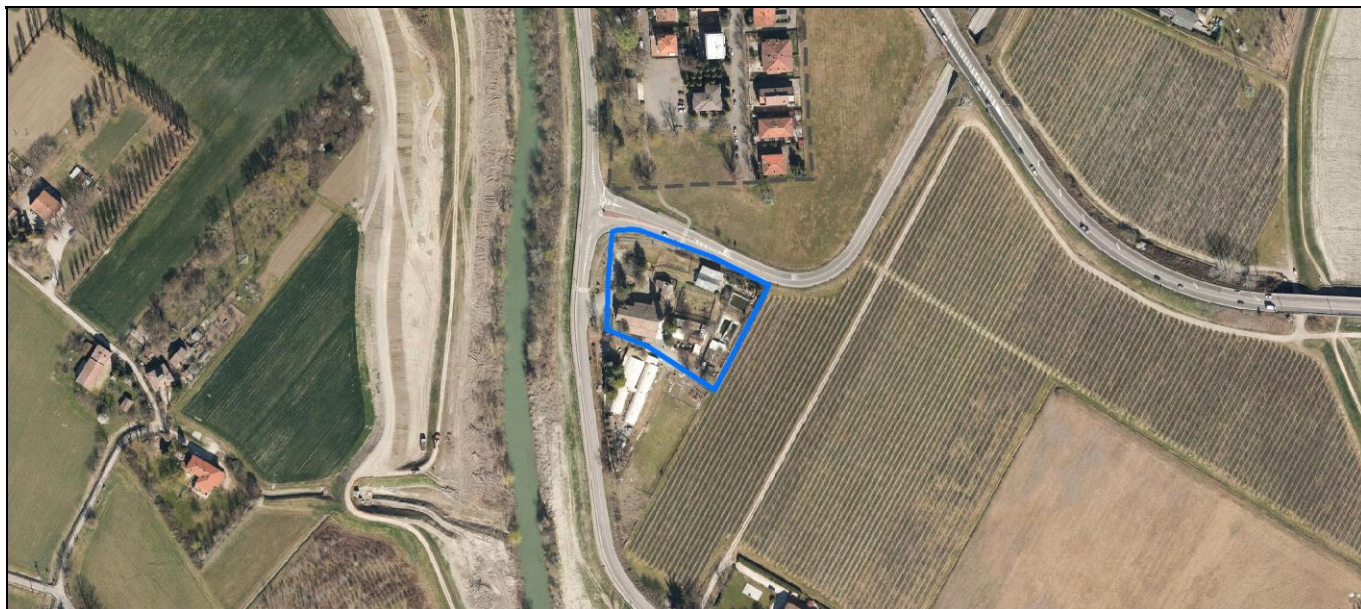
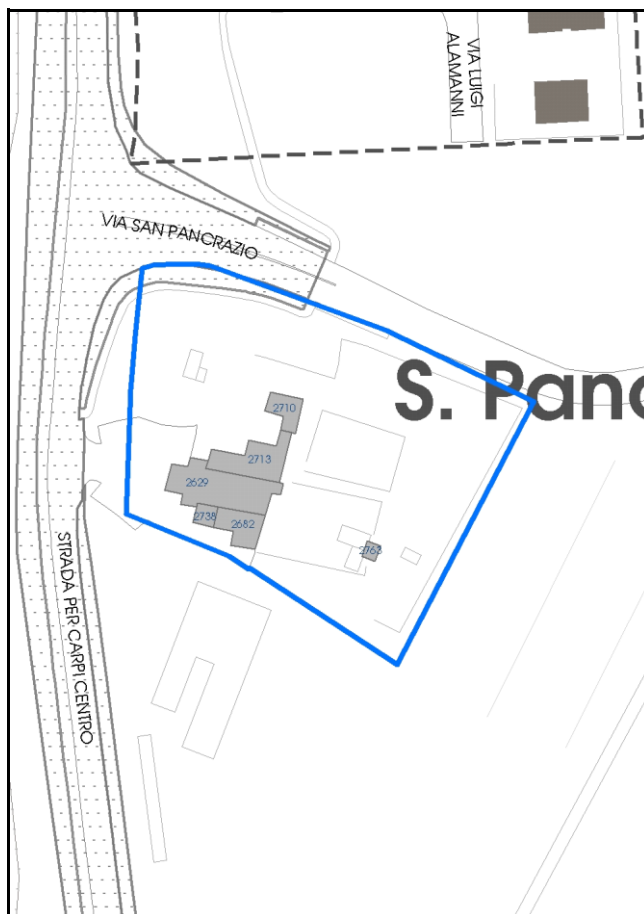


Foto aerea 2019 scala 1:2000



Estratto di mappa 2019 scala 1:2000



Comune di Modena

Codice nucleo: 43_171dr

Categoria: servizi/attrezzature

culto

nucleo recuperato

LOCALIZZAZIONE

Indirizzo: STRADA NAZIONALE PER CARPI CENTRO

Numero civico: 610

Riferimenti catastali: Foglio: 43

Mappale: 171

FUNZIONI

- | | | | |
|--|--|---|---|
| <input checked="" type="checkbox"/> Residenza | <input checked="" type="checkbox"/> Deposito | <input type="checkbox"/> Allevamento | <input type="checkbox"/> Centro Aziendale |
| <input type="checkbox"/> Serra/vivaio | <input type="checkbox"/> Agriturismo | <input type="checkbox"/> Maneggio | <input type="checkbox"/> Impianto di trasformazione |
| <input checked="" type="checkbox"/> Altre attività econom. | <input type="checkbox"/> Fattoria didattica | <input type="checkbox"/> Imp. tecnologico | <input type="checkbox"/> Attività agricola residua |

Note:

Edifici destinati a servizi di interesse collettivo (G)

DESCRIZIONE DELL'IMPIANTO INSEDIATIVO

Impianto storico

Numero edifici: 6

Numero edifici oggetto di indagine: 6

☒ Vincolo Monumentale D.Lgs. 42/2004 **S170eS220**

☐ Vincolo Giardino di notevole interesse

☐ Presenza di edifici estranei all'impianto -

Assetto morfologico: cortile

Elementi componenti presenti:

- | | | | |
|--|--|---|--|
| <input checked="" type="checkbox"/> recinzione | <input checked="" type="checkbox"/> manufatto funzionale | <input type="checkbox"/> albero singolo | <input checked="" type="checkbox"/> alberatura a macchia |
| <input checked="" type="checkbox"/> pavimentazione | <input type="checkbox"/> siepe | <input checked="" type="checkbox"/> alberatura a filare | <input type="checkbox"/> altro |

Note elementi:

RELAZIONI CON IL CONTESTO TERRITORIALE

Tipo di accesso: ☐ accesso indiretto ☒ accesso diretto da viabilità ☐ accesso tramite stradello

Contesto paesaggistico:

- | | |
|---|--|
| <input type="checkbox"/> appartenenza ad agglomerato rurale | <input type="checkbox"/> prossimità a territorio urbanizzato |
| <input checked="" type="checkbox"/> insediamento isolato | <input type="checkbox"/> prossimità ad infrastrutture |
| <input type="checkbox"/> prossimità ad area produttiva | <input checked="" type="checkbox"/> prossimità a corso d'acqua |



Criticità ambientali: assenti

NOTE

Vincolo Monumentale S170 "Ex Cimitero di San Pancrazio" e S220 "Chiesa di San Pancrazio Martire e pertinenze".

DOCUMENTAZIONE FOTOGRAFICA

Foto anno 2019



Comune di Modena

CENSIMENTO PATRIMONIO EDILIZIO IN ZONA EXTRAURBANA

SCHEDA ANALITICA EDIFICIO

Codice nucleo: 43_171dr Categoria nucleo: servizi/attrezzature

Codice edificio: 2629

Chiesa di San Pancrazio Martire e pertinenze

LOCALIZZAZIONE

Indirizzo: STRADA NAZIONALE PER CARPI CENTRO Numero civico: 610

Riferimenti catastali: Foglio: 43 Mappale: A

FUNZIONE

Funzione principale: chiesa

Funzione secondaria: ---

Stato di utilizzazione: in uso

☐ Edificio produttivo agricolo dismesso

CARATTERISTICHE DELL'EDIFICIO

Numero di piani: 1

Numero di alloggi: 0

Superficie abitazione (mq): 0

Superficie altre funzioni (mq): 270

Epoca di costruzione: fino al 1800

Tipologia edilizia storica: **chiesa**

Coerenza con l'impianto storico originario ☒

Integrità tipologica: originaria

Tipo di alterazione:

Stato di conservazione: medio

Vincolo Monumentale D.Lgs. 42/2004: S220

Categoria di intervento da PSC/RUE 2016: Restauro scientifico

Codice Scheda censimento 1985: 043A

VALUTAZIONE

☐ Valore testimoniale

☒ Valore architettonico

NOTE

DOCUMENTAZIONE FOTOGRAFICA

Foto censimento 1985/1987



Foto censimento 2017/2020



Comune di Modena

CENSIMENTO PATRIMONIO EDILIZIO IN ZONA EXTRAURBANA

SCHEDA ANALITICA EDIFICIO

Codice nucleo: 43_171dr Categoria nucleo: servizi/attrezzature

Codice edificio: 2682

Chiesa di San Pancrazio Martire e pertinenze

LOCALIZZAZIONE

Indirizzo: STRADA NAZIONALE PER CARPI CENTRO Numero civico: 610

Riferimenti catastali: Foglio: 43 Mappale: 173

FUNZIONE

Funzione principale: cappella religiosa

Funzione secondaria: ---

Stato di utilizzazione: in uso

☐ Edificio produttivo agricolo dismesso

CARATTERISTICHE DELL'EDIFICIO

Numero di piani: 2

Numero di alloggi: 1

Superficie abitazione (mq): 0

Superficie altre funzioni (mq): 95

Epoca di costruzione: dal 1901 al 1945

Tipologia edilizia storica: **cappella religiosa / oratorio**

Coerenza con l'impianto storico originario ☒

Integrità tipologica: alterata

Tipo di alterazione: corpo annesso precario

Stato di conservazione: medio

Vincolo Monumentale D.Lgs. 42/2004: S220

Categoria di intervento da PSC/RUE 2016: Restauro scientifico

Codice Scheda censimento 1985: 043173

VALUTAZIONE

☐ Valore testimoniale

☒ Valore architettonico

NOTE

DOCUMENTAZIONE FOTOGRAFICA

Foto censimento 1985/1987



Foto censimento 2017/2020



Comune di Modena

CENSIMENTO PATRIMONIO EDILIZIO IN ZONA EXTRAURBANA

SCHEDA ANALITICA EDIFICIO

Codice nucleo: 43_171dr Categoria nucleo: servizi/attrezzature

Codice edificio: 2710

Chiesa di San Pancrazio Martire e pertinenze

LOCALIZZAZIONE

Indirizzo: STRADA NAZIONALE PER CARPI CENTRO Numero civico: 610

Riferimenti catastali: Foglio: 43 Mappale: 171

FUNZIONE

Funzione principale: residenza

Funzione secondaria: deposito

Stato di utilizzazione: non in uso

☒ Edificio produttivo agricolo dismesso

CARATTERISTICHE DELL'EDIFICIO

Numero di piani: 2

Numero di alloggi: 99

Superficie abitazione (mq): 64

Superficie altre funzioni (mq): 0

Epoca di costruzione: dal 1801 al 1900

Tipologia edilizia storica: **stalla e fienile**

Coerenza con l'impianto storico originario ☒

Integrità tipologica: originaria

Tipo di alterazione:

Stato di conservazione: rudere

Vincolo Monumentale D.Lgs. 42/2004: S220

Categoria di intervento da PSC/RUE 2016: Riqualificazione e ricomposizione tipologica

Codice Scheda censimento 1985: 043171

VALUTAZIONE

☐ Valore testimoniale

☒ Valore architettonico

NOTE

DOCUMENTAZIONE FOTOGRAFICA

Foto censimento 1985/1987



Foto censimento 2017/2020



Comune di Modena

CENSIMENTO PATRIMONIO EDILIZIO IN ZONA EXTRAURBANA

SCHEDA ANALITICA EDIFICIO

Codice nucleo: 43_171dr Categoria nucleo: servizi/attrezzature

Codice edificio: 2713

Chiesa di San Pancrazio Martire e pertinenze

LOCALIZZAZIONE

Indirizzo: STRADA NAZIONALE PER CARPI CENTRO Numero civico: 610

Riferimenti catastali: Foglio: 43 Mappale: 172

FUNZIONE

Funzione principale: canonica

Funzione secondaria: residenza

Stato di utilizzazione: in uso

☐ Edificio produttivo agricolo dismesso

CARATTERISTICHE DELL'EDIFICIO

Numero di piani: 2

Numero di alloggi: 1

Superficie abitazione (mq): 0

Superficie altre funzioni (mq): 160

Epoca di costruzione: dal 1801 al 1900

Tipologia edilizia storica: **cappella religiosa / oratorio**

Coerenza con l'impianto storico originario ☒

Integrità tipologica: originaria

Tipo di alterazione:

Stato di conservazione: medio

Vincolo Monumentale D.Lgs. 42/2004: S220

Categoria di intervento da PSC/RUE 2016: Restauro scientifico

Codice Scheda censimento 1985: 043172

VALUTAZIONE

☐ Valore testimoniale

☒ Valore architettonico

NOTE

DOCUMENTAZIONE FOTOGRAFICA

Foto censimento 1985/1987



Foto censimento 2017/2020



Comune di Modena

CENSIMENTO PATRIMONIO EDILIZIO IN ZONA EXTRAURBANA

SCHEDA ANALITICA EDIFICIO

Codice nucleo: 43_171dr Categoria nucleo: servizi/attrezzature

Codice edificio: 2738

Chiesa di San Pancrazio Martire e pertinenze

LOCALIZZAZIONE

Indirizzo: STRADA NAZIONALE PER CARPI CENTRO Numero civico: 610

Riferimenti catastali: Foglio: 43 Mappale: B

FUNZIONE

Funzione principale: cappella religiosa

Funzione secondaria: ---

Stato di utilizzazione: in uso

☐ Edificio produttivo agricolo dismesso

CARATTERISTICHE DELL'EDIFICIO

Numero di piani: 2

Numero di alloggi: 0

Superficie abitazione (mq): 0

Superficie altre funzioni (mq): 30

Epoca di costruzione: fino al 1800

Tipologia edilizia storica: **cappella religiosa / oratorio**

Coerenza con l'impianto storico originario ☒

Integrità tipologica: originaria

Tipo di alterazione:

Stato di conservazione: medio

Vincolo Monumentale D.Lgs. 42/2004: S220

Categoria di intervento da PSC/RUE 2016: Restauro scientifico

Codice Scheda censimento 1985: 043B

VALUTAZIONE

☐ Valore testimoniale

☒ Valore architettonico

NOTE

DOCUMENTAZIONE FOTOGRAFICA

Foto censimento 1985/1987



Foto censimento 2017/2020



Comune di Modena

CENSIMENTO PATRIMONIO EDILIZIO IN ZONA EXTRAURBANA

SCHEDA ANALITICA EDIFICIO

Codice nucleo: 43_171dr Categoria nucleo: servizi/attrezzature

Codice edificio: 2763

Ex cimitero di San Pancrazio

LOCALIZZAZIONE

Indirizzo: STRADA NAZIONALE PER CARPI CENTRO Numero civico: 0

Riferimenti catastali: Foglio: 43 Mappale: C

FUNZIONE

Funzione principale: deposito

Funzione secondaria: ---

Stato di utilizzazione: in uso

☐ Edificio produttivo agricolo dismesso

CARATTERISTICHE DELL'EDIFICIO

Numero di piani: 1

Numero di alloggi: 0

Superficie abitazione (mq): 0

Superficie altre funzioni (mq): 16

Epoca di costruzione: fino al 1800

Tipologia edilizia storica: **stalla e fienile**

Coerenza con l'impianto storico originario ☐

Integrità tipologica: alterata

Tipo di alterazione: corpo annesso precario

Stato di conservazione: pessimo

Vincolo Monumentale D.Lgs. 42/2004: S170

Categoria di intervento da PSC/RUE 2016: Riqualificazione e ricomposizione tipologica

Codice Scheda censimento 1985: 043C

VALUTAZIONE

☐ Valore testimoniale

☒ Valore architettonico

NOTE

DOCUMENTAZIONE FOTOGRAFICA

Foto censimento 1985/1987



Foto censimento 2017/2020



CENSIMENTO PATRIMONIO EDILIZIO IN ZONA EXTRAURBANA 2020

Codice nucleo: 43_186dr

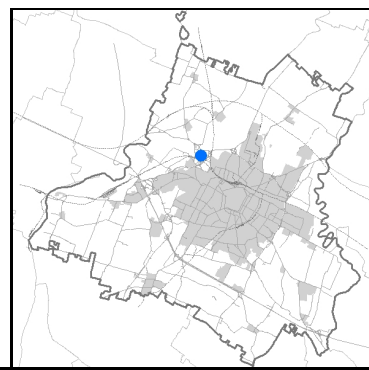


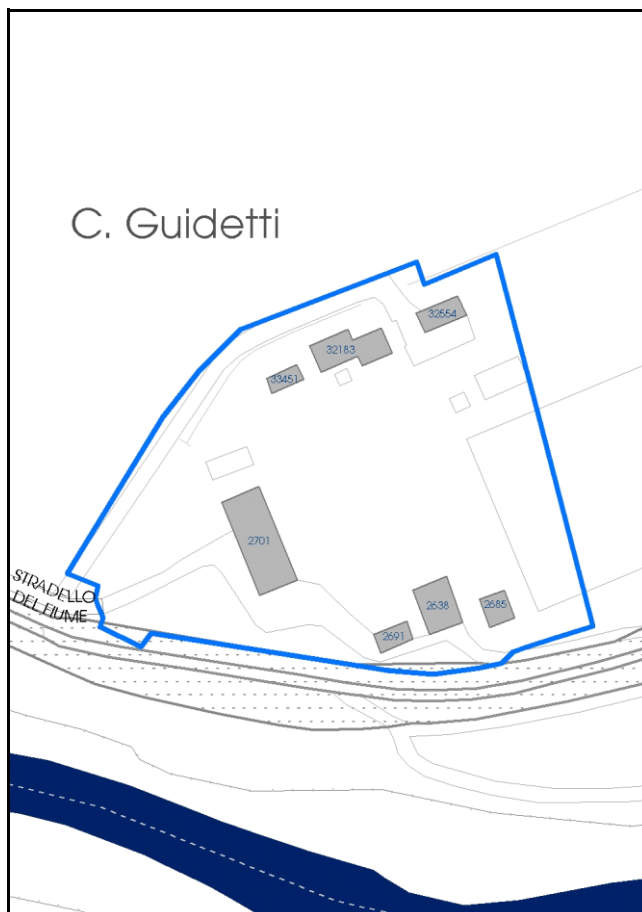
Foto aerea 2019 - C.G.R. s.p.a. Parma scala 1:5000



Foto aerea 2019 scala 1:2000



Estratto di mappa 2019 scala 1:2000



Comune di Modena

Codice nucleo: 43_186dr

Categoria: vocati alla trasformazione

residenza

nucleo recuperato

LOCALIZZAZIONE

Indirizzo: STRADELLO FIUME

Numero civico: 23

Riferimenti catastali: Foglio: 43

Mappale: 186

FUNZIONI

- | | | | |
|---|--|---|---|
| <input checked="" type="checkbox"/> Residenza | <input checked="" type="checkbox"/> Deposito | <input type="checkbox"/> Allevamento | <input type="checkbox"/> Centro Aziendale |
| <input type="checkbox"/> Serra/vivaio | <input type="checkbox"/> Agriturismo | <input type="checkbox"/> Maneggio | <input type="checkbox"/> Impianto di trasformazione |
| <input type="checkbox"/> Altre attività econom. | <input type="checkbox"/> Fattoria didattica | <input type="checkbox"/> Imp. tecnologico | <input type="checkbox"/> Attività agricola residua |

Note:

Edifici destinati prevalentemente a residenza (B)

DESCRIZIONE DELL'IMPIANTO INSEDIATIVO

Impianto storico

Numero edifici: 7

Numero edifici oggetto di indagine: 4

- ☐ Vincolo Monumentale D.Lgs. 42/2004
- ☒ Vincolo Giardino di notevole interesse **ALB072**
- ☐ Presenza di edifici estranei all'impianto -

Assetto morfologico: corte aperta

Elementi componenti presenti:

- | | | | |
|--|--|---|--|
| <input checked="" type="checkbox"/> recinzione | <input checked="" type="checkbox"/> manufatto funzionale | <input type="checkbox"/> albero singolo | <input checked="" type="checkbox"/> alberatura a macchia |
| <input checked="" type="checkbox"/> pavimentazione | <input checked="" type="checkbox"/> siepe | <input checked="" type="checkbox"/> alberatura a filare | <input type="checkbox"/> altro |

Note elementi:

RELAZIONI CON IL CONTESTO TERRITORIALE

Tipo di accesso: ☒ accesso indiretto ☐ accesso diretto da viabilità ☒ accesso tramite stradello

Contesto paesaggistico:

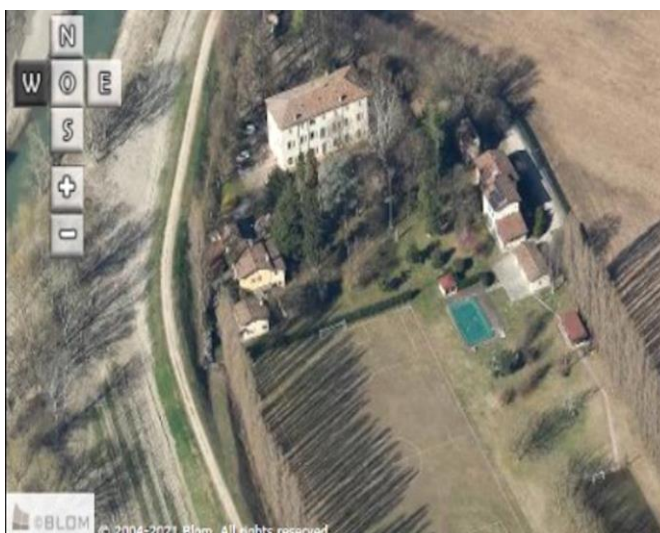

- | | |
|---|--|
| <input type="checkbox"/> appartenenza ad agglomerato rurale | <input type="checkbox"/> prossimità a territorio urbanizzato |
| <input checked="" type="checkbox"/> insediamento isolato | <input type="checkbox"/> prossimità ad infrastrutture |
| <input type="checkbox"/> prossimità ad area produttiva | <input checked="" type="checkbox"/> prossimità a corso d'acqua |

Criticità ambientali: assenti

NOTE

DOCUMENTAZIONE FOTOGRAFICA

Foto anno 2019



Comune di Modena

CENSIMENTO PATRIMONIO EDILIZIO IN ZONA EXTRAURBANA

SCHEDA ANALITICA EDIFICIO

Codice nucleo: 43_186dr Categoria nucleo: vocati alla trasformazione

Codice edificio: 2638

LOCALIZZAZIONE

Indirizzo: STRADELLO FIUME

Numero civico: 0

Riferimenti catastali: Foglio: 43

Mappale: 188

FUNZIONE

Funzione principale: residenza

Funzione secondaria: ---

Stato di utilizzazione: in uso

☐ Edificio produttivo agricolo dismesso

CARATTERISTICHE DELL'EDIFICIO

Numero di piani: 2

Numero di alloggi: 2

Superficie abitazione (mq): 120

Superficie altre funzioni (mq): 0

Epoca di costruzione: dal 1801 al 1900

Tipologia edilizia storica: **casa colonica**

Coerenza con l'impianto storico originario ☒

Integrità tipologica: originaria

Tipo di alterazione:

Stato di conservazione: buono

Vincolo Monumentale D.Lgs. 42/2004: non presente

Categoria di intervento da PSC/RUE 2016: Riqualificazione e ricomposizione tipologica

Codice Scheda censimento 1985: 043188

VALUTAZIONE

☒ Valore testimoniale

☐ Valore architettonico

NOTE

DOCUMENTAZIONE FOTOGRAFICA

Foto censimento 1985/1987



Foto censimento 2017/2020



Comune di Modena

CENSIMENTO PATRIMONIO EDILIZIO IN ZONA EXTRAURBANA

SCHEDA ANALITICA EDIFICIO

Codice nucleo: 43_186dr Categoria nucleo: vocati alla trasformazione

Codice edificio: 2691

LOCALIZZAZIONE

Indirizzo: STRADELLO FIUME

Numero civico: 23

Riferimenti catastali: Foglio: 43

Mappale: 187

FUNZIONE

Funzione principale: residenza

Funzione secondaria: ---

Stato di utilizzazione: non in uso

☒ Edificio produttivo agricolo dismesso

CARATTERISTICHE DELL'EDIFICIO

Numero di piani: 1

Numero di alloggi: 1

Superficie abitazione (mq): 47

Superficie altre funzioni (mq): 0

Epoca di costruzione: dal 1801 al 1900

Tipologia edilizia storica: **bassocomodo**

Coerenza con l'impianto storico originario ☒

Integrità tipologica: originaria

Tipo di alterazione:

Stato di conservazione: scarso

Vincolo Monumentale D.Lgs. 42/2004: non presente

Categoria di intervento da PSC/RUE 2016: Restauro e risanamento conservativo

Codice Scheda censimento 1985: 043187

VALUTAZIONE

☒ Valore testimoniale

☐ Valore architettonico

NOTE

DOCUMENTAZIONE FOTOGRAFICA

Foto censimento 1985/1987



Foto censimento 2017/2020



Comune di Modena

CENSIMENTO PATRIMONIO EDILIZIO IN ZONA EXTRAURBANA

SCHEDA ANALITICA EDIFICIO

Codice nucleo: 43_186dr Categoria nucleo: vocati alla trasformazione

Codice edificio: 2701

LOCALIZZAZIONE

Indirizzo: STRADELLO FIUME

Numero civico: 23

Riferimenti catastali: Foglio: 43

Mappale: 186

FUNZIONE

Funzione principale: residenza

Funzione secondaria: ---

Stato di utilizzazione: in uso

☐ Edificio produttivo agricolo dismesso

CARATTERISTICHE DELL'EDIFICIO

Numero di piani: 3

Numero di alloggi: 99

Superficie abitazione (mq): 286

Superficie altre funzioni (mq): 0

Epoca di costruzione: fino al 1800

Tipologia edilizia storica: **casa padronale**

Coerenza con l'impianto storico originario ☒

Integrità tipologica: originaria

Tipo di alterazione:

Stato di conservazione: buono

Vincolo Monumentale D.Lgs. 42/2004: non presente

Categoria di intervento da PSC/RUE 2016: Restauro e risanamento conservativo

Codice Scheda censimento 1985: 043186

VALUTAZIONE

☒ Valore testimoniale

☐ Valore architettonico

NOTE

DOCUMENTAZIONE FOTOGRAFICA

Foto censimento 1985/1987



Foto censimento 2017/2020



Comune di Modena

CENSIMENTO PATRIMONIO EDILIZIO IN ZONA EXTRAURBANA

SCHEDA ANALITICA EDIFICIO

Codice nucleo: 43_186dr Categoria nucleo: vocati alla trasformazione

Codice edificio: 33451

LOCALIZZAZIONE

Indirizzo: STRADELLO FIUME

Numero civico: 23

Riferimenti catastali: Foglio: 43

Mappale: 370

FUNZIONE

Funzione principale: residenza

Funzione secondaria: ---

Stato di utilizzazione: non in uso

☒ Edificio produttivo agricolo dismesso

CARATTERISTICHE DELL'EDIFICIO

Numero di piani: 1

Numero di alloggi: 1

Superficie abitazione (mq): 38

Superficie altre funzioni (mq): 0

Epoca di costruzione: dal 1801 al 1900

Tipologia edilizia storica: **bassocomodo**

Coerenza con l'impianto storico originario ☒

Integrità tipologica: originaria

Tipo di alterazione:

Stato di conservazione: rudere

Vincolo Monumentale D.Lgs. 42/2004: non presente

Categoria di intervento da PSC/RUE 2016: Riqualificazione e ricomposizione tipologica

Codice Scheda censimento 1985: 043183

VALUTAZIONE

☒ Valore testimoniale

☐ Valore architettonico

NOTE

DOCUMENTAZIONE FOTOGRAFICA

Foto censimento 1985/1987



Foto censimento 2017/2020



CENSIMENTO PATRIMONIO EDILIZIO IN ZONA EXTRAURBANA 2020

Codice nucleo: 43_332dr

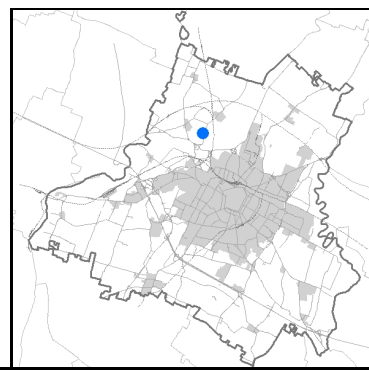


Foto aerea 2019 - C.G.R. s.p.a. Parma scala 1:5000



Foto aerea 2019 scala 1:2000



Estratto di mappa 2019 scala 1:2000



Comune di Modena

Codice nucleo: 43_332dr

Categoria: vocati alla trasformazione

residenza

nucleo recuperato

LOCALIZZAZIONE

Indirizzo: STRADA VILLANOVA

Numero civico: 191

Riferimenti catastali: Foglio: 43

Mappale: 332

FUNZIONI

- | | | | |
|---|--|---|---|
| <input checked="" type="checkbox"/> Residenza | <input checked="" type="checkbox"/> Deposito | <input type="checkbox"/> Allevamento | <input type="checkbox"/> Centro Aziendale |
| <input type="checkbox"/> Serra/vivaio | <input type="checkbox"/> Agriturismo | <input type="checkbox"/> Maneggio | <input type="checkbox"/> Impianto di trasformazione |
| <input type="checkbox"/> Altre attività econom. | <input type="checkbox"/> Fattoria didattica | <input type="checkbox"/> Imp. tecnologico | <input type="checkbox"/> Attività agricola residua |

Note:

Edifici destinati prevalentemente a residenza (B)

DESCRIZIONE DELL'IMPIANTO INSEDIATIVO

Impianto storico

Numero edifici: 8

Numero edifici oggetto di indagine: 2

- ☐ Vincolo Monumentale D.Lgs. 42/2004
- ☐ Vincolo Giardino di notevole interesse
- ☒ Presenza di edifici estranei all'impianto -

Assetto morfologico: disposizione libera

Elementi componenti presenti:

- | | | | |
|--|--|---|---|
| <input checked="" type="checkbox"/> recinzione | <input checked="" type="checkbox"/> manufatto funzionale | <input type="checkbox"/> albero singolo | <input type="checkbox"/> alberatura a macchia |
| <input type="checkbox"/> pavimentazione | <input checked="" type="checkbox"/> siepe | <input checked="" type="checkbox"/> alberatura a filare | <input type="checkbox"/> altro |

Note elementi:

RELAZIONI CON IL CONTESTO TERRITORIALE

Tipo di accesso: ☒ accesso indiretto ☒ accesso diretto da viabilità ☒ accesso tramite stradello

Contesto paesaggistico:

- | | |
|--|--|
| <input checked="" type="checkbox"/> appartenenza ad agglomerato rurale | <input type="checkbox"/> prossimità a territorio urbanizzato |
| <input type="checkbox"/> insediamento isolato | <input type="checkbox"/> prossimità ad infrastrutture |
| <input type="checkbox"/> prossimità ad area produttiva | <input type="checkbox"/> prossimità a corso d'acqua |

Criticità ambientali: assenti

NOTE

DOCUMENTAZIONE FOTOGRAFICA

Foto anno 2019



Comune di Modena

CENSIMENTO PATRIMONIO EDILIZIO IN ZONA EXTRAURBANA

SCHEDA ANALITICA EDIFICIO

Codice nucleo: 43_332dr Categoria nucleo: vocati alla trasformazione

Codice edificio: 2666

LOCALIZZAZIONE

Indirizzo: STRADA VILLANOVA

Numero civico: 0

Riferimenti catastali: Foglio: 43

Mappale: 12

FUNZIONE

Funzione principale: residenza

Funzione secondaria: deposito

Stato di utilizzazione: in uso

☐ Edificio produttivo agricolo dismesso

CARATTERISTICHE DELL'EDIFICIO

Numero di piani: 2

Numero di alloggi: 3

Superficie abitazione (mq): 395

Superficie altre funzioni (mq): 0

Epoca di costruzione: dal 1801 al 1900

Tipologia edilizia storica: **casa padronale**

Coerenza con l'impianto storico originario ☒

Integrità tipologica: originaria

Tipo di alterazione:

Stato di conservazione: buono

Vincolo Monumentale D.Lgs. 42/2004: non presente

Categoria di intervento da PSC/RUE 2016: Riqualificazione e ricomposizione tipologica

Codice Scheda censimento 1985: 043011

VALUTAZIONE

☒ Valore testimoniale

☐ Valore architettonico

NOTE

DOCUMENTAZIONE FOTOGRAFICA

Foto censimento 1985/1987



Foto censimento 2017/2020



Comune di Modena

CENSIMENTO PATRIMONIO EDILIZIO IN ZONA EXTRAURBANA

SCHEDA ANALITICA EDIFICIO

Codice nucleo: 43_332dr Categoria nucleo: vocati alla trasformazione

Codice edificio: 30513

LOCALIZZAZIONE

Indirizzo: STRADA VILLANOVA

Numero civico: 191

Riferimenti catastali: Foglio: 43

Mappale: 332

FUNZIONE

Funzione principale: residenza

Funzione secondaria: ---

Stato di utilizzazione: in uso

☐ Edificio produttivo agricolo dismesso

CARATTERISTICHE DELL'EDIFICIO

Numero di piani: 2

Numero di alloggi: 4

Superficie abitazione (mq): 407

Superficie altre funzioni (mq): 0

Epoca di costruzione: dal 1801 al 1900

Tipologia edilizia storica: **caseificio**

Coerenza con l'impianto storico originario ☒

Integrità tipologica: alterata

Tipo di alterazione: alterazione dell'involucro

Stato di conservazione: buono

Vincolo Monumentale D.Lgs. 42/2004: non presente

Categoria di intervento da PSC/RUE 2016: Riqualificazione e ricomposizione tipologica

Codice Scheda censimento 1985: 043026

VALUTAZIONE

☒ Valore testimoniale

☐ Valore architettonico

NOTE

DOCUMENTAZIONE FOTOGRAFICA

Foto censimento 1985/1987



Foto censimento 2017/2020



CENSIMENTO PATRIMONIO EDILIZIO IN ZONA EXTRAURBANA 2020

Codice nucleo: **43_378dr**

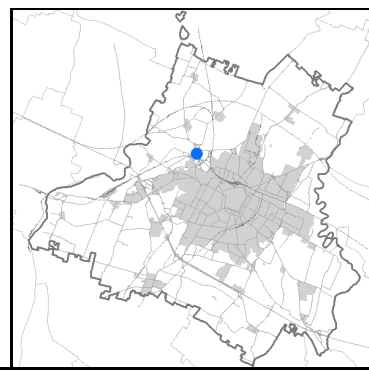
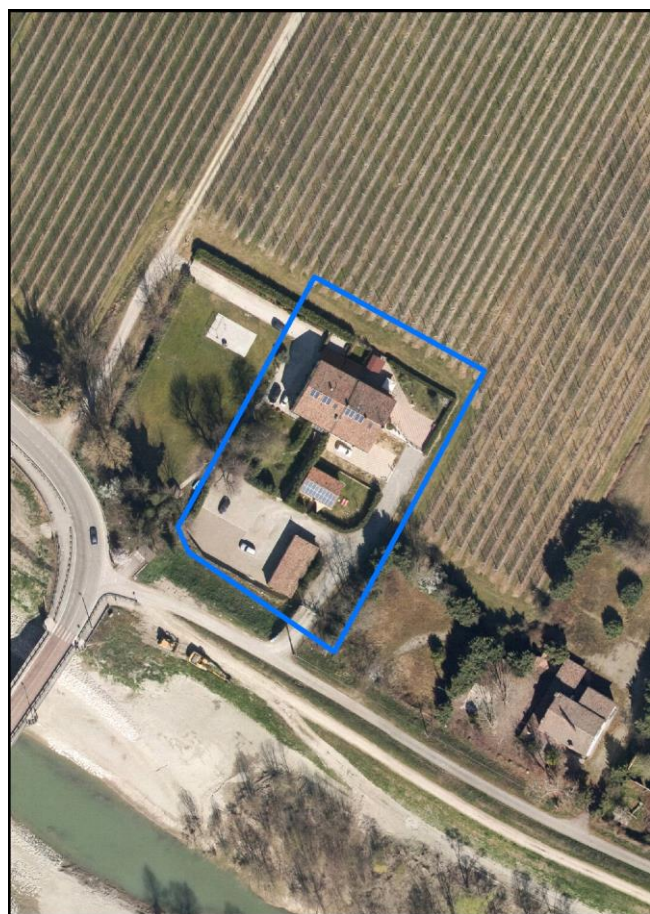


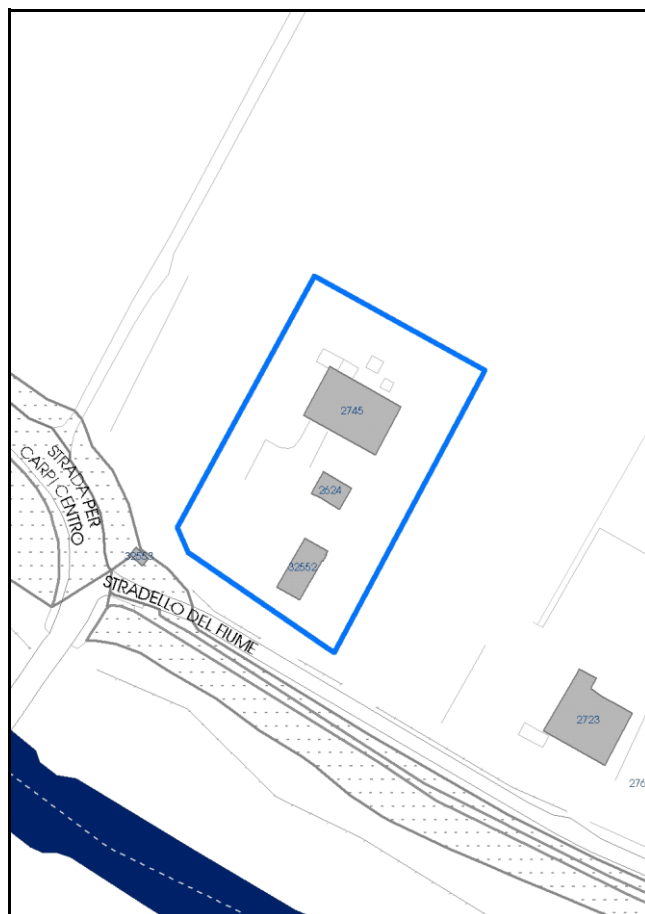
Foto aerea 2019 - C.G.R. s.p.a. Parma scala 1:5000



Foto aerea 2019 scala 1:2000



Estratto di mappa 2019 scala 1:2000



Comune di Modena

Codice nucleo: 43_378dr

Categoria: vocati alla trasformazione

residenza

nucleo recuperato

LOCALIZZAZIONE

Indirizzo: STRADA NAZIONALE PER CARPI CENTRO

Numero civico: 540

Riferimenti catastali: Foglio: 43

Mappale: 378

FUNZIONI

- | | | | |
|---|--|---|---|
| <input checked="" type="checkbox"/> Residenza | <input checked="" type="checkbox"/> Deposito | <input type="checkbox"/> Allevamento | <input type="checkbox"/> Centro Aziendale |
| <input type="checkbox"/> Serra/vivaio | <input type="checkbox"/> Agriturismo | <input type="checkbox"/> Maneggio | <input type="checkbox"/> Impianto di trasformazione |
| <input type="checkbox"/> Altre attività econom. | <input type="checkbox"/> Fattoria didattica | <input type="checkbox"/> Imp. tecnologico | <input type="checkbox"/> Attività agricola residua |

Note:

Edifici destinati prevalentemente a residenza (B)

DESCRIZIONE DELL'IMPIANTO INSEDIATIVO

Impianto storico

Numero edifici: 3

Numero edifici oggetto di indagine: 1

- ☐ Vincolo Monumentale D.Lgs. 42/2004
- ☐ Vincolo Giardino di notevole interesse
- ☐ Presenza di edifici estranei all'impianto -

Assetto morfologico: disposizione libera

Elementi componenti presenti:

- | | | | |
|--|---|--|--|
| <input checked="" type="checkbox"/> recinzione | <input type="checkbox"/> manufatto funzionale | <input type="checkbox"/> albero singolo | <input checked="" type="checkbox"/> alberatura a macchia |
| <input checked="" type="checkbox"/> pavimentazione | <input type="checkbox"/> siepe | <input type="checkbox"/> alberatura a filare | <input type="checkbox"/> altro |

Note elementi:

RELAZIONI CON IL CONTESTO TERRITORIALE

Tipo di accesso: ☒ accesso indiretto ☒ accesso diretto da viabilità ☒ accesso tramite stradello

Contesto paesaggistico:


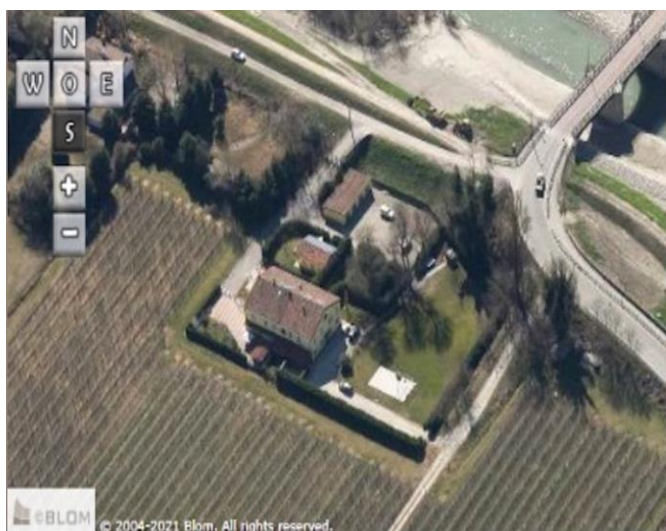
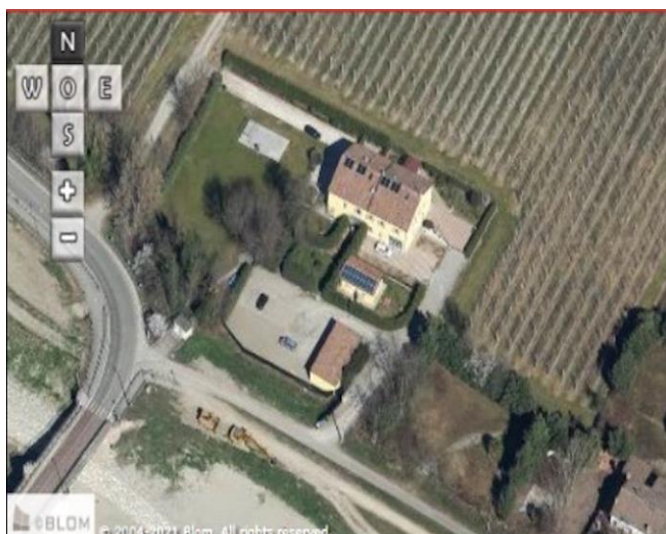
- | | |
|--|--|
| <input checked="" type="checkbox"/> appartenenza ad agglomerato rurale | <input type="checkbox"/> prossimità a territorio urbanizzato |
| <input type="checkbox"/> insediamento isolato | <input type="checkbox"/> prossimità ad infrastrutture |
| <input type="checkbox"/> prossimità ad area produttiva | <input checked="" type="checkbox"/> prossimità a corso d'acqua |

Criticità ambientali: assenti

NOTE

DOCUMENTAZIONE FOTOGRAFICA

Foto anno 2019



Comune di Modena

CENSIMENTO PATRIMONIO EDILIZIO IN ZONA EXTRAURBANA

SCHEMA ANALITICA EDIFICIO

Codice nucleo: 43_378dr Categoria nucleo: vocati alla trasformazione

Codice edificio: 2745

LOCALIZZAZIONE

Indirizzo: STRADA NAZIONALE PER CARPI CENTRO Numero civico: 540

Riferimenti catastali: Foglio: 43 Mappale: 378

FUNZIONE

Funzione principale: residenza

Funzione secondaria: deposito

Stato di utilizzazione: in uso

☐ Edificio produttivo agricolo dismesso

CARATTERISTICHE DELL'EDIFICIO

Numero di piani: 3

Numero di alloggi: 4

Superficie abitazione (mq): 315

Superficie altre funzioni (mq): 0

Epoca di costruzione: dal 1801 al 1900

Tipologia edilizia storica: **casa padronale**

Coerenza con l'impianto storico originario ☒

Integrità tipologica: originaria

Tipo di alterazione:

Stato di conservazione: buono

Vincolo Monumentale D.Lgs. 42/2004: non presente

Categoria di intervento da PSC/RUE 2016: Riqualificazione e ricomposizione tipologica

Codice Scheda censimento 1985: 043177

VALUTAZIONE

☒ Valore testimoniale

☐ Valore architettonico

NOTE

DOCUMENTAZIONE FOTOGRAFICA

Foto censimento 1985/1987



Foto censimento 2017/2020



CENSIMENTO PATRIMONIO EDILIZIO IN ZONA EXTRAURBANA 2020

Codice nucleo: 43_383dr

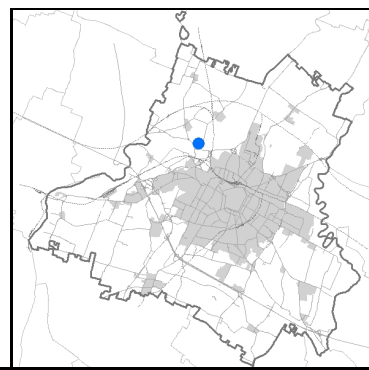


Foto aerea 2019 - C.G.R. s.p.a. Parma scala 1:5000

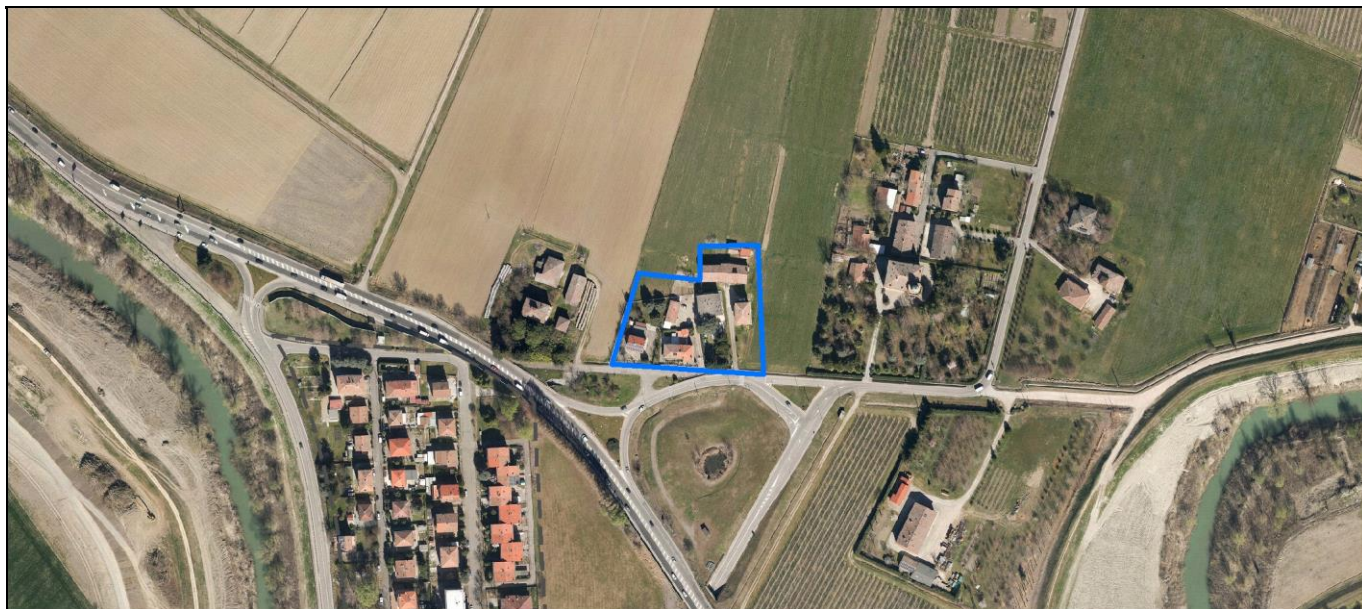
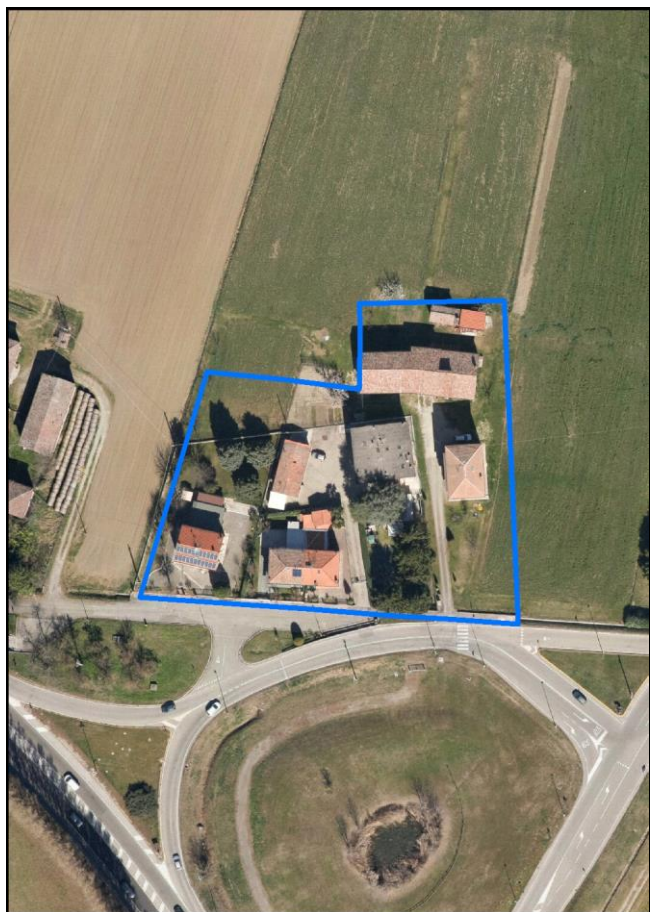
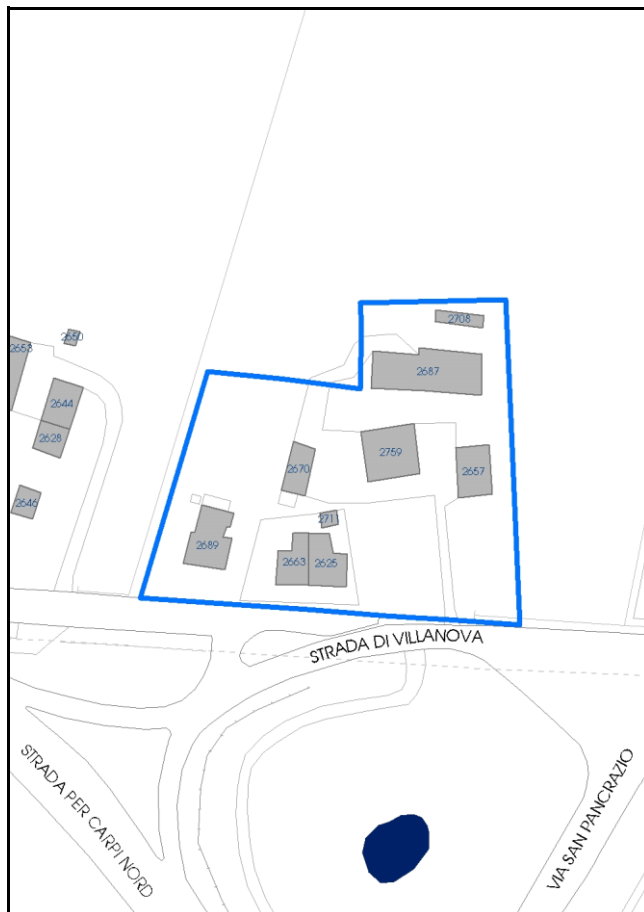


Foto aerea 2019 scala 1:2000



Estratto di mappa 2019 scala 1:2000



Comune di Modena

Codice nucleo: 43_383dr

Categoria: vocati alla trasformazione

residenza

nucleo recuperato

LOCALIZZAZIONE

Indirizzo: STRADA VILLANOVA

Numero civico:

Riferimenti catastali: Foglio: 43

Mappale: 383

FUNZIONI

- | | | | |
|---|--|---|---|
| <input checked="" type="checkbox"/> Residenza | <input checked="" type="checkbox"/> Deposito | <input type="checkbox"/> Allevamento | <input type="checkbox"/> Centro Aziendale |
| <input type="checkbox"/> Serra/vivaio | <input type="checkbox"/> Agriturismo | <input type="checkbox"/> Maneggio | <input type="checkbox"/> Impianto di trasformazione |
| <input type="checkbox"/> Altre attività econom. | <input type="checkbox"/> Fattoria didattica | <input type="checkbox"/> Imp. tecnologico | <input type="checkbox"/> Attività agricola residua |

Note:

Edifici destinati prevalentemente a residenza (B)

DESCRIZIONE DELL'IMPIANTO INSEDIATIVO

Impianto storico

Numero edifici: 9

Numero edifici oggetto di indagine: 2

- ☐ Vincolo Monumentale D.Lgs. 42/2004
- ☐ Vincolo Giardino di notevole interesse
- ☐ Presenza di edifici estranei all'impianto -

Assetto morfologico: disposizione libera

Elementi componenti presenti:

- | | | | |
|--|---|--|--|
| <input checked="" type="checkbox"/> recinzione | <input type="checkbox"/> manufatto funzionale | <input type="checkbox"/> albero singolo | <input checked="" type="checkbox"/> alberatura a macchia |
| <input checked="" type="checkbox"/> pavimentazione | <input type="checkbox"/> siepe | <input type="checkbox"/> alberatura a filare | <input type="checkbox"/> altro |

Note elementi:

RELAZIONI CON IL CONTESTO TERRITORIALE

Tipo di accesso: ☐ accesso indiretto ☒ accesso diretto da viabilità ☐ accesso tramite stradello

Contesto paesaggistico:



- | | |
|--|--|
| <input checked="" type="checkbox"/> appartenenza ad agglomerato rurale | <input type="checkbox"/> prossimità a territorio urbanizzato |
| <input type="checkbox"/> insediamento isolato | <input type="checkbox"/> prossimità ad infrastrutture |
| <input type="checkbox"/> prossimità ad area produttiva | <input type="checkbox"/> prossimità a corso d'acqua |

Criticità ambientali: assenti

NOTE

DOCUMENTAZIONE FOTOGRAFICA

Foto anno 2019



Comune di Modena

CENSIMENTO PATRIMONIO EDILIZIO IN ZONA EXTRAURBANA

SCHEMA ANALITICA EDIFICIO

Codice nucleo: 43_383dr Categoria nucleo: vocati alla trasformazione

Codice edificio: 2687

LOCALIZZAZIONE

Indirizzo: STRADA VILLANOVA

Numero civico: 0

Riferimenti catastali: Foglio: 43

Mappale: 383

FUNZIONE

Funzione principale: deposito

Funzione secondaria: ---

Stato di utilizzazione: non in uso

☒ Edificio produttivo agricolo dismesso

CARATTERISTICHE DELL'EDIFICIO

Numero di piani: 2

Numero di alloggi: 0

Superficie abitazione (mq): 0

Superficie altre funzioni (mq): 302

Epoca di costruzione: dal 1801 al 1900

Tipologia edilizia storica: **edificio a porta morta**

Coerenza con l'impianto storico originario ☒

Integrità tipologica: originaria

Tipo di alterazione:

Stato di conservazione: pessimo

Vincolo Monumentale D.Lgs. 42/2004: non presente

Categoria di intervento da PSC/RUE 2016: Riqualificazione e ricomposizione tipologica

Codice Scheda censimento 1985: 043099

VALUTAZIONE

☒ Valore testimoniale

☐ Valore architettonico

NOTE

DOCUMENTAZIONE FOTOGRAFICA

Foto censimento 1985/1987



Foto censimento 2017/2020



Comune di Modena

CENSIMENTO PATRIMONIO EDILIZIO IN ZONA EXTRAURBANA

SCHEDA ANALITICA EDIFICIO

Codice nucleo: 43_383dr Categoria nucleo: vocati alla trasformazione

Codice edificio: 2708

LOCALIZZAZIONE

Indirizzo: STRADA VILLANOVA

Numero civico: 0

Riferimenti catastali: Foglio: 43

Mappale: 385

FUNZIONE

Funzione principale: deposito

Funzione secondaria: ---

Stato di utilizzazione: in uso

☐ Edificio produttivo agricolo dismesso

CARATTERISTICHE DELL'EDIFICIO

Numero di piani: 1

Numero di alloggi: 0

Superficie abitazione (mq): 0

Superficie altre funzioni (mq): 41

Epoca di costruzione: dal 1801 al 1900

Tipologia edilizia storica: **manufatto funzionale**

Coerenza con l'impianto storico originario ☒

Integrità tipologica: originaria

Tipo di alterazione:

Stato di conservazione: scarso

Vincolo Monumentale D.Lgs. 42/2004: non presente

Categoria di intervento da PSC/RUE 2016: Riqualificazione e ricomposizione tipologica

Codice Scheda censimento 1985: 043901

VALUTAZIONE

☒ Valore testimoniale

☐ Valore architettonico

NOTE

DOCUMENTAZIONE FOTOGRAFICA

Foto censimento 1985/1987



Foto censimento 2017/2020



CENSIMENTO PATRIMONIO EDILIZIO IN ZONA EXTRAURBANA 2020

Codice nucleo: 43_435dr

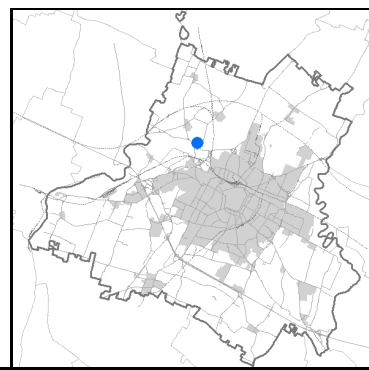


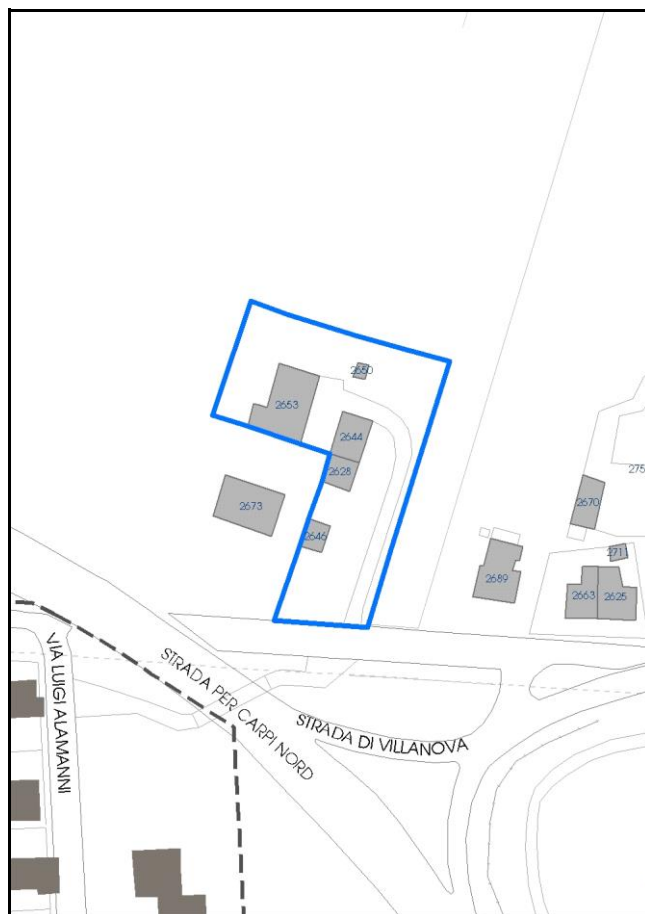
Foto aerea 2019 - C.G.R. s.p.a. Parma scala 1:5000



Foto aerea 2019 scala 1:2000



Estratto di mappa 2019 scala 1:2000



Comune di Modena

Codice nucleo: 43_435dr

Categoria: vocati alla trasformazione

residenza

nucleo recuperato

LOCALIZZAZIONE

Indirizzo: STRADA VILLANOVA

Numero civico: 37

Riferimenti catastali: Foglio: 43

Mappale: 435

FUNZIONI

- | | | | |
|---|--|---|---|
| <input checked="" type="checkbox"/> Residenza | <input checked="" type="checkbox"/> Deposito | <input type="checkbox"/> Allevamento | <input type="checkbox"/> Centro Aziendale |
| <input type="checkbox"/> Serra/vivaio | <input type="checkbox"/> Agriturismo | <input type="checkbox"/> Maneggio | <input type="checkbox"/> Impianto di trasformazione |
| <input type="checkbox"/> Altre attività econom. | <input type="checkbox"/> Fattoria didattica | <input type="checkbox"/> Imp. tecnologico | <input type="checkbox"/> Attività agricola residua |

Note:

Edifici destinati prevalentemente a residenza (B)

DESCRIZIONE DELL'IMPIANTO INSEDIATIVO

Impianto storico

Numero edifici: 5

Numero edifici oggetto di indagine: 5

- ☐ Vincolo Monumentale D.Lgs. 42/2004
- ☐ Vincolo Giardino di notevole interesse
- ☐ Presenza di edifici estranei all'impianto -

Assetto morfologico: disposizione libera

Elementi componenti presenti:

- | | | | |
|---|---|--|--|
| <input type="checkbox"/> recinzione | <input type="checkbox"/> manufatto funzionale | <input type="checkbox"/> albero singolo | <input checked="" type="checkbox"/> alberatura a macchia |
| <input type="checkbox"/> pavimentazione | <input type="checkbox"/> siepe | <input type="checkbox"/> alberatura a filare | <input type="checkbox"/> altro |

Note elementi:

RELAZIONI CON IL CONTESTO TERRITORIALE

Tipo di accesso: ☒ accesso indiretto ☐ accesso diretto da viabilità ☒ accesso tramite stradello

Contesto paesaggistico:


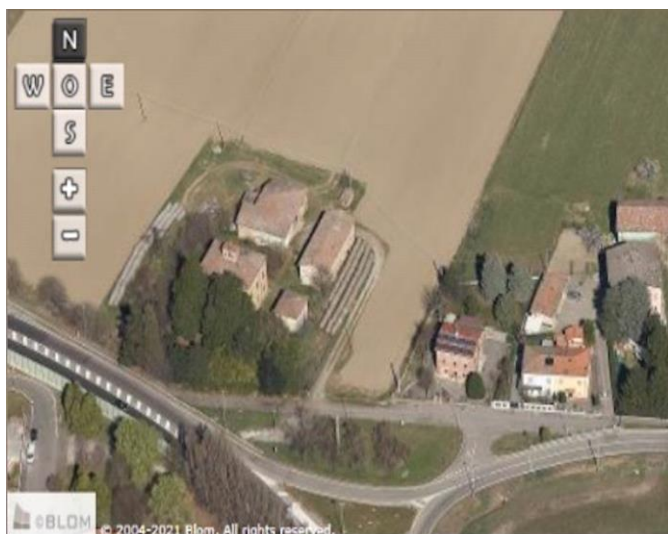
- | | |
|--|---|
| <input checked="" type="checkbox"/> appartenenza ad agglomerato rurale | <input checked="" type="checkbox"/> prossimità a territorio urbanizzato |
| <input type="checkbox"/> insediamento isolato | <input type="checkbox"/> prossimità ad infrastrutture |
| <input type="checkbox"/> prossimità ad area produttiva | <input type="checkbox"/> prossimità a corso d'acqua |

Criticità ambientali: assenti

NOTE

DOCUMENTAZIONE FOTOGRAFICA

Foto anno 2019



Comune di Modena

CENSIMENTO PATRIMONIO EDILIZIO IN ZONA EXTRAURBANA

SCHEMA ANALITICA EDIFICIO

Codice nucleo: 43_435dr Categoria nucleo: vocati alla trasformazione

Codice edificio: 2628

LOCALIZZAZIONE

Indirizzo: STRADA VILLANOVA

Numero civico: 37

Riferimenti catastali: Foglio: 43

Mappale: 95

FUNZIONE

Funzione principale: deposito

Funzione secondaria: ---

Stato di utilizzazione: in uso

☐ Edificio produttivo agricolo dismesso

CARATTERISTICHE DELL'EDIFICIO

Numero di piani: 2

Numero di alloggi: 1

Superficie abitazione (mq): 0

Superficie altre funzioni (mq): 62

Epoca di costruzione: dal 1801 al 1900

Tipologia edilizia storica: **stalla e fienile**

Coerenza con l'impianto storico originario ☒

Integrità tipologica: originaria

Tipo di alterazione:

Stato di conservazione: pessimo

Vincolo Monumentale D.Lgs. 42/2004: non presente

Categoria di intervento da PSC/RUE 2016: Riqualificazione e ricomposizione tipologica

Codice Scheda censimento 1985: 043095

VALUTAZIONE

☒ Valore testimoniale

☐ Valore architettonico

NOTE

DOCUMENTAZIONE FOTOGRAFICA

Foto censimento 1985/1987



Foto censimento 2017/2020



Comune di Modena

CENSIMENTO PATRIMONIO EDILIZIO IN ZONA EXTRAURBANA

SCHEDA ANALITICA EDIFICIO

Codice nucleo: 43_435dr Categoria nucleo: vocati alla trasformazione

Codice edificio: 2644

LOCALIZZAZIONE

Indirizzo: STRADA VILLANOVA

Numero civico: 37

Riferimenti catastali: Foglio: 43

Mappale: 437

FUNZIONE

Funzione principale: residenza

Funzione secondaria: ---

Stato di utilizzazione: non in uso

☒ Edificio produttivo agricolo dismesso

CARATTERISTICHE DELL'EDIFICIO

Numero di piani: 2

Numero di alloggi: 1

Superficie abitazione (mq): 96

Superficie altre funzioni (mq): 0

Epoca di costruzione: dal 1801 al 1900

Tipologia edilizia storica: **casa colonica**

Coerenza con l'impianto storico originario ☒

Integrità tipologica: originaria

Tipo di alterazione:

Stato di conservazione: pessimo

Vincolo Monumentale D.Lgs. 42/2004: non presente

Categoria di intervento da PSC/RUE 2016: Riqualificazione e ricomposizione tipologica

Codice Scheda censimento 1985: 043094

VALUTAZIONE

☒ Valore testimoniale

☐ Valore architettonico

NOTE

DOCUMENTAZIONE FOTOGRAFICA

Foto censimento 1985/1987



Foto censimento 2017/2020



Comune di Modena

CENSIMENTO PATRIMONIO EDILIZIO IN ZONA EXTRAURBANA

SCHEDA ANALITICA EDIFICIO

Codice nucleo: 43_435dr Categoria nucleo: vocati alla trasformazione

Codice edificio: 2646

LOCALIZZAZIONE

Indirizzo: STRADA VILLANOVA

Numero civico: 33

Riferimenti catastali: Foglio: 43

Mappale: 97

FUNZIONE

Funzione principale: residenza

Funzione secondaria: ---

Stato di utilizzazione: non in uso

☐ Edificio produttivo agricolo dismesso

CARATTERISTICHE DELL'EDIFICIO

Numero di piani: 2

Numero di alloggi: 99

Superficie abitazione (mq): 45

Superficie altre funzioni (mq): 0

Epoca di costruzione: dal 1801 al 1900

Tipologia edilizia storica: **edificio a blocco**

Coerenza con l'impianto storico originario ☒

Integrità tipologica: originaria

Tipo di alterazione:

Stato di conservazione: scarso

Vincolo Monumentale D.Lgs. 42/2004: non presente

Categoria di intervento da PSC/RUE 2016: Restauro e risanamento conservativo

Codice Scheda censimento 1985: 043097

VALUTAZIONE

☒ Valore testimoniale

☐ Valore architettonico

NOTE

DOCUMENTAZIONE FOTOGRAFICA

Foto censimento 1985/1987



Foto censimento 2017/2020



Comune di Modena

CENSIMENTO PATRIMONIO EDILIZIO IN ZONA EXTRAURBANA

SCHEDA ANALITICA EDIFICIO

Codice nucleo: 43_435dr Categoria nucleo: vocati alla trasformazione

Codice edificio: 2650

LOCALIZZAZIONE

Indirizzo: STRADA VILLANOVA

Numero civico: 0

Riferimenti catastali: Foglio: 43

Mappale: 436

FUNZIONE

Funzione principale: deposito

Funzione secondaria: ---

Stato di utilizzazione: in uso

☐ Edificio produttivo agricolo dismesso

CARATTERISTICHE DELL'EDIFICIO

Numero di piani: 1

Numero di alloggi: 0

Superficie abitazione (mq): 0

Superficie altre funzioni (mq): 12

Epoca di costruzione: dal 1901 al 1945

Tipologia edilizia storica: **manufatto funzionale**

Coerenza con l'impianto storico originario ☒

Integrità tipologica: originaria

Tipo di alterazione:

Stato di conservazione: pessimo

Vincolo Monumentale D.Lgs. 42/2004: non presente

Categoria di intervento da PSC/RUE 2016: Riqualificazione e ricomposizione tipologica

Codice Scheda censimento 1985: 043093

VALUTAZIONE

☒ Valore testimoniale

☐ Valore architettonico

NOTE

DOCUMENTAZIONE FOTOGRAFICA

Foto censimento 1985/1987



Foto censimento 2017/2020



Comune di Modena

CENSIMENTO PATRIMONIO EDILIZIO IN ZONA EXTRAURBANA

SCHEDA ANALITICA EDIFICIO

Codice nucleo: 43_435dr Categoria nucleo: vocati alla trasformazione

Codice edificio: 2653

LOCALIZZAZIONE

Indirizzo: STRADA VILLANOVA

Numero civico: 37

Riferimenti catastali: Foglio: 43

Mappale: 435

FUNZIONE

Funzione principale: deposito

Funzione secondaria: ---

Stato di utilizzazione: in uso

☐ Edificio produttivo agricolo dismesso

CARATTERISTICHE DELL'EDIFICIO

Numero di piani: 2

Numero di alloggi: 0

Superficie abitazione (mq): 0

Superficie altre funzioni (mq): 230

Epoca di costruzione: dal 1801 al 1900

Tipologia edilizia storica: **barchessa**

Coerenza con l'impianto storico originario ☒

Integrità tipologica: originaria

Tipo di alterazione:

Stato di conservazione: pessimo

Vincolo Monumentale D.Lgs. 42/2004: non presente

Categoria di intervento da PSC/RUE 2016: Restauro e risanamento conservativo

Codice Scheda censimento 1985: 043092

VALUTAZIONE

☒ Valore testimoniale

☐ Valore architettonico

NOTE

DOCUMENTAZIONE FOTOGRAFICA

Foto censimento 1985/1987



Foto censimento 2017/2020



CENSIMENTO PATRIMONIO EDILIZIO IN ZONA EXTRAURBANA 2020

Codice nucleo: 44_61dr

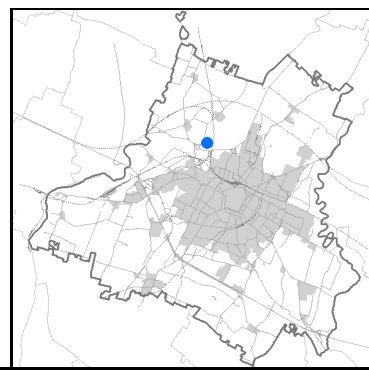



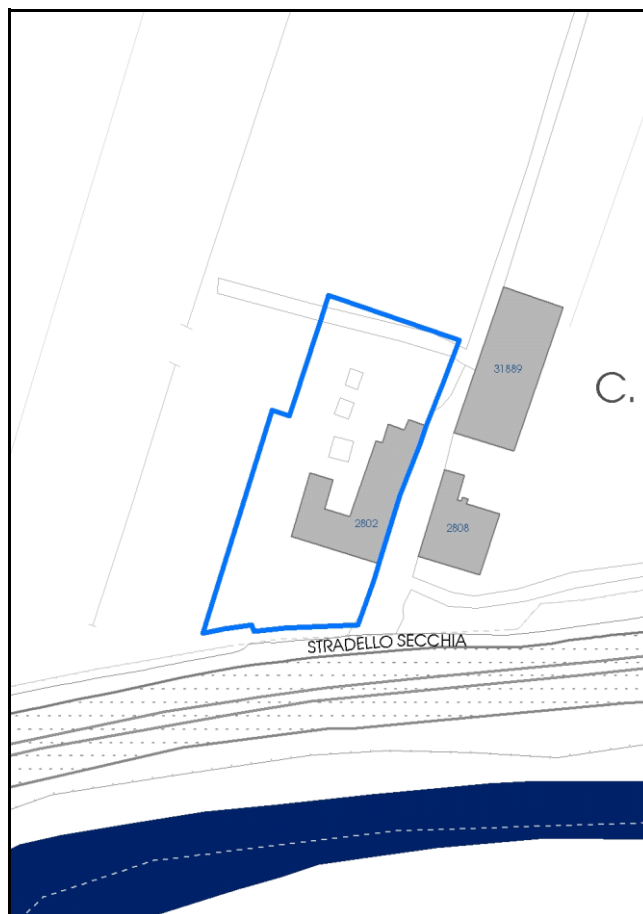
Foto aerea 2019 - C.G.R. s.p.a. Parma scala 1:5000



Foto aerea 2019 scala 1:2000



Estratto di mappa 2019 scala 1:2000



Categoria: vocati alla trasformazione

residenza

nucleo recuperato

LOCALIZZAZIONE

Indirizzo: STRADELLO SECCHIA

Numero civico: 17

Riferimenti catastali: Foglio: 44

Mappale: 61

FUNZIONI

- | | | | |
|---|---|---|---|
| <input checked="" type="checkbox"/> Residenza | <input type="checkbox"/> Deposito | <input type="checkbox"/> Allevamento | <input type="checkbox"/> Centro Aziendale |
| <input type="checkbox"/> Serra/vivaio | <input type="checkbox"/> Agriturismo | <input type="checkbox"/> Maneggio | <input type="checkbox"/> Impianto di trasformazione |
| <input type="checkbox"/> Altre attività econom. | <input type="checkbox"/> Fattoria didattica | <input type="checkbox"/> Imp. tecnologico | <input type="checkbox"/> Attività agricola residua |

Note:

Edifici destinati prevalentemente a residenza (B)

DESCRIZIONE DELL'IMPIANTO INSEDIATIVO

Impianto storico

Numero edifici: 1

Numero edifici oggetto di indagine: 1

- ☐ Vincolo Monumentale D.Lgs. 42/2004
- ☐ Vincolo Giardino di notevole interesse
- ☐ Presenza di edifici estranei all'impianto -

Assetto morfologico: cote aperta

Elementi componenti presenti:

- | | | | |
|--|--|--|---|
| <input checked="" type="checkbox"/> recinzione | <input checked="" type="checkbox"/> manufatto funzionale | <input checked="" type="checkbox"/> albero singolo | <input type="checkbox"/> alberatura a macchia |
| <input checked="" type="checkbox"/> pavimentazione | <input checked="" type="checkbox"/> siepe | <input type="checkbox"/> alberatura a filare | <input type="checkbox"/> altro |

Note elementi:

RELAZIONI CON IL CONTESTO TERRITORIALETipo di accesso: ☒ accesso indiretto ☐ accesso diretto da viabilità ☒ accesso tramite stradello

Contesto paesaggistico:

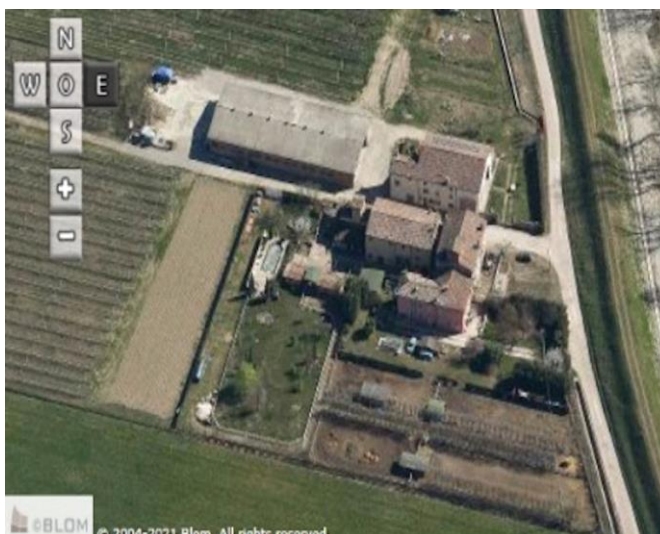
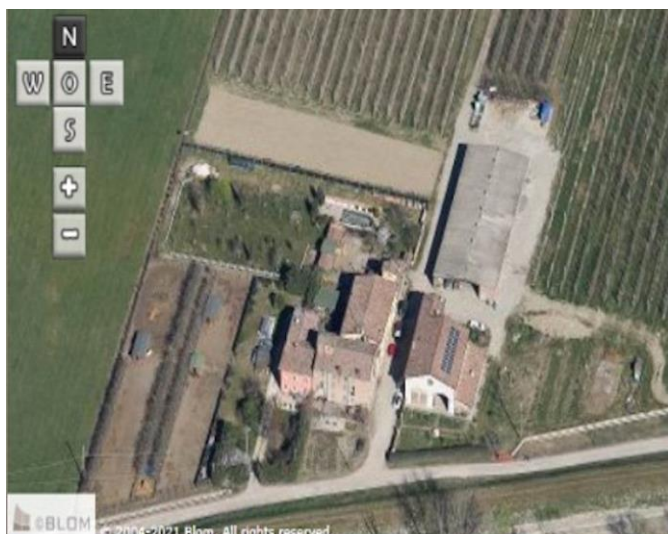
- | | |
|---|--|
| <input type="checkbox"/> appartenenza ad agglomerato rurale | <input type="checkbox"/> prossimità a territorio urbanizzato |
| <input checked="" type="checkbox"/> insediamento isolato | <input type="checkbox"/> prossimità ad infrastrutture |
| <input type="checkbox"/> prossimità ad area produttiva | <input type="checkbox"/> prossimità a corso d'acqua |

Criticità ambientali: assenti

NOTE

DOCUMENTAZIONE FOTOGRAFICA

Foto anno 2019



Comune di Modena

CENSIMENTO PATRIMONIO EDILIZIO IN ZONA EXTRAURBANA

SCHEDA ANALITICA EDIFICIO

Codice nucleo: 44_61dr

Categoria nucleo: vocati alla trasformazione

Codice edificio: 2802

LOCALIZZAZIONE

Indirizzo: STRADELLO SECCHIA

Numero civico: 17

Riferimenti catastali: Foglio: 44

Mappale: 61

FUNZIONE

Funzione principale: residenza

Funzione secondaria: ---

Stato di utilizzazione: in uso

☐ Edificio produttivo agricolo dismesso

CARATTERISTICHE DELL'EDIFICIO

Numero di piani: 3

Numero di alloggi: 5

Superficie abitazione (mq): 570

Superficie altre funzioni (mq): 0

Epoca di costruzione: dal 1801 al 1900

Tipologia edilizia storica: **casa padronale**

Coerenza con l'impianto storico originario ☒

Integrità tipologica: originaria

Tipo di alterazione:

Stato di conservazione: buono

Vincolo Monumentale D.Lgs. 42/2004: non presente

Categoria di intervento da PSC/RUE 2016: Restauro e risanamento conservativo

Codice Scheda censimento 1985: 044061

VALUTAZIONE

☒ Valore testimoniale

☐ Valore architettonico

NOTE

DOCUMENTAZIONE FOTOGRAFICA

Foto censimento 1985/1987



Foto censimento 2017/2020



CENSIMENTO PATRIMONIO EDILIZIO IN ZONA EXTRAURBANA 2020

Codice nucleo: 44_77dr

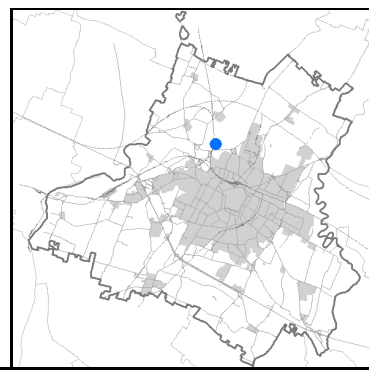


Foto aerea 2019 - C.G.R. s.p.a. Parma scala 1:5000



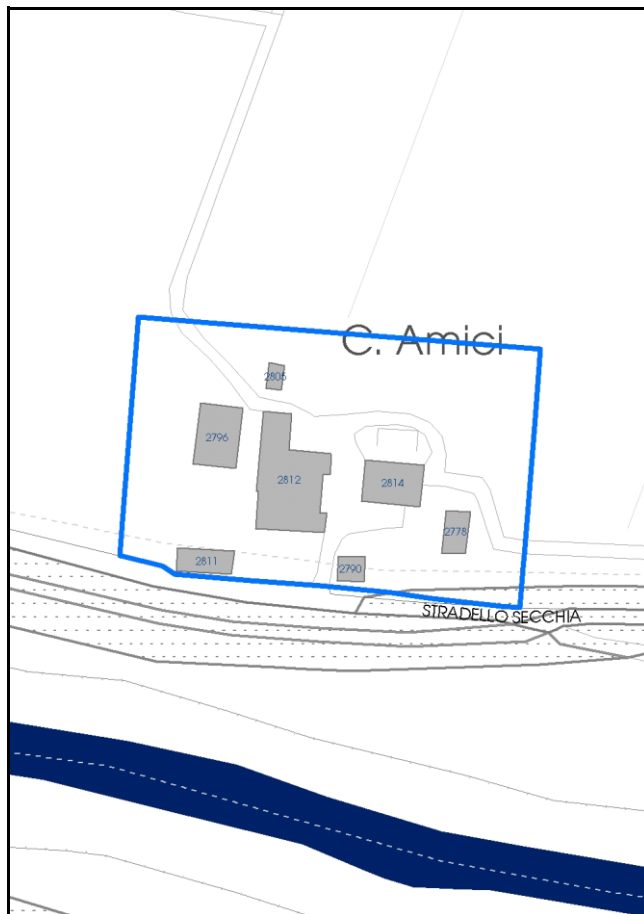


Foto aerea 2019 scala 1:2000



Estratto di mappa 2019 scala 1:2000



Comune di Modena

Codice nucleo: 44_77dr

Categoria: vocati alla trasformazione

residenza

nucleo recuperato

LOCALIZZAZIONE

Indirizzo: STRADELLO SECCHIA

Numero civico: 85

Riferimenti catastali: Foglio: 44

Mappale: 77

FUNZIONI

- | | | | |
|--|--|---|---|
| <input checked="" type="checkbox"/> Residenza | <input checked="" type="checkbox"/> Deposito | <input type="checkbox"/> Allevamento | <input type="checkbox"/> Centro Aziendale |
| <input type="checkbox"/> Serra/vivaio | <input type="checkbox"/> Agriturismo | <input type="checkbox"/> Maneggio | <input type="checkbox"/> Impianto di trasformazione |
| <input checked="" type="checkbox"/> Altre attività econom. | <input type="checkbox"/> Fattoria didattica | <input type="checkbox"/> Imp. tecnologico | <input type="checkbox"/> Attività agricola residua |

Note:

Edifici destinati prevalentemente a residenza (B)

DESCRIZIONE DELL'IMPIANTO INSEDIATIVO

Impianto storico

Numero edifici: 7

Numero edifici oggetto di indagine: 6

- ☐ Vincolo Monumentale D.Lgs. 42/2004
- ☐ Vincolo Giardino di notevole interesse
- ☐ Presenza di edifici estranei all'impianto -

Assetto morfologico: disposizione libera

Elementi componenti presenti:

- | | | | |
|--|---|--|---|
| <input checked="" type="checkbox"/> recinzione | <input type="checkbox"/> manufatto funzionale | <input checked="" type="checkbox"/> albero singolo | <input type="checkbox"/> alberatura a macchia |
| <input checked="" type="checkbox"/> pavimentazione | <input type="checkbox"/> siepe | <input type="checkbox"/> alberatura a filare | <input checked="" type="checkbox"/> altro |

Note elementi:

Presenza di persistenza storica (cod. PS097): oratorio Amici.

RELAZIONI CON IL CONTESTO TERRITORIALE

Tipo di accesso: ☒ accesso indiretto ☐ accesso diretto da viabilità ☒ accesso tramite stradello

Contesto paesaggistico:

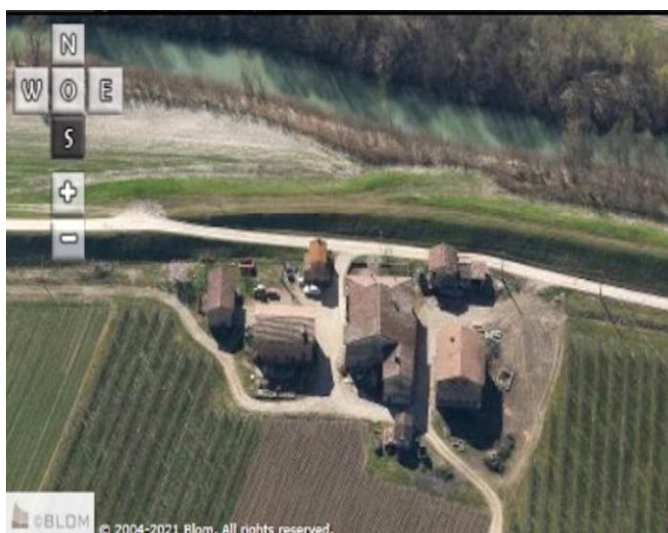
- | | |
|---|--|
| <input type="checkbox"/> appartenenza ad agglomerato rurale | <input type="checkbox"/> prossimità a territorio urbanizzato |
| <input checked="" type="checkbox"/> insediamento isolato | <input type="checkbox"/> prossimità ad infrastrutture |
| <input type="checkbox"/> prossimità ad area produttiva | <input checked="" type="checkbox"/> prossimità a corso d'acqua |

Criticità ambientali: assenti

NOTE

DOCUMENTAZIONE FOTOGRAFICA

Foto anno 2019



Comune di Modena

CENSIMENTO PATRIMONIO EDILIZIO IN ZONA EXTRAURBANA

SCHEDA ANALITICA EDIFICIO

Codice nucleo: 44_77dr

Categoria nucleo: vocati alla trasformazione

Codice edificio: 2778

LOCALIZZAZIONE

Indirizzo: STRADELLO SECCHIA

Numero civico: 0

Riferimenti catastali: Foglio: 44

Mappale: 83

FUNZIONE

Funzione principale: deposito

Funzione secondaria: ---

Stato di utilizzazione: in uso

☐ Edificio produttivo agricolo dismesso

CARATTERISTICHE DELL'EDIFICIO

Numero di piani: 2

Numero di alloggi: 0

Superficie abitazione (mq): 0

Superficie altre funzioni (mq): 72

Epoca di costruzione: dal 1901 al 1945

Tipologia edilizia storica: **stalla e fienile**

Coerenza con l'impianto storico originario ☒

Integrità tipologica: originaria

Tipo di alterazione:

Stato di conservazione: medio

Vincolo Monumentale D.Lgs. 42/2004: non presente

Categoria di intervento da PSC/RUE 2016: Riqualificazione e ricomposizione tipologica

Codice Scheda censimento 1985: 044083

VALUTAZIONE

☒ Valore testimoniale

☐ Valore architettonico

NOTE

DOCUMENTAZIONE FOTOGRAFICA

Foto censimento 1985/1987



Foto censimento 2017/2020



Comune di Modena

CENSIMENTO PATRIMONIO EDILIZIO IN ZONA EXTRAURBANA

SCHEMA ANALITICA EDIFICIO

Codice nucleo: 44_77dr

Categoria nucleo: vocati alla trasformazione

Codice edificio: 2790

Oratorio Amici in Villa di San Pancrazio

LOCALIZZAZIONE

Indirizzo: STRADELLO SECCHIA

Numero civico: 85

Riferimenti catastali: Foglio: 44

Mappale: A

FUNZIONE

Funzione principale: cappella religiosa

Funzione secondaria: ---

Stato di utilizzazione: in uso

☐ Edificio produttivo agricolo dismesso

CARATTERISTICHE DELL'EDIFICIO

Numero di piani: 1

Numero di alloggi: 0

Superficie abitazione (mq): 0

Superficie altre funzioni (mq): 46

Epoca di costruzione: dal 1801 al 1900

Tipologia edilizia storica: **cappella religiosa / oratorio**

Coerenza con l'impianto storico originario ☒

Integrità tipologica: originaria

Tipo di alterazione:

Stato di conservazione: medio

Vincolo Monumentale D.Lgs. 42/2004: non presente

Categoria di intervento da PSC/RUE 2016: Restauro scientifico

Codice Scheda censimento 1985: 044A

VALUTAZIONE

☐ Valore testimoniale

☒ Valore architettonico

NOTE

DOCUMENTAZIONE FOTOGRAFICA

Foto censimento 1985/1987



Foto censimento 2017/2020



Comune di Modena

CENSIMENTO PATRIMONIO EDILIZIO IN ZONA EXTRAURBANA

SCHEDA ANALITICA EDIFICIO

Codice nucleo: 44_77dr

Categoria nucleo: vocati alla trasformazione

Codice edificio: 2796

LOCALIZZAZIONE

Indirizzo: STRADELLO SECCHIA

Numero civico: 0

Riferimenti catastali: Foglio: 44

Mappale: 79

FUNZIONE

Funzione principale: deposito

Funzione secondaria: ---

Stato di utilizzazione: in uso

☐ Edificio produttivo agricolo dismesso

CARATTERISTICHE DELL'EDIFICIO

Numero di piani: 2

Numero di alloggi: 0

Superficie abitazione (mq): 0

Superficie altre funzioni (mq): 183

Epoca di costruzione: dal 1801 al 1900

Tipologia edilizia storica: **stalla e fienile**

Coerenza con l'impianto storico originario ☒

Integrità tipologica: originaria

Tipo di alterazione:

Stato di conservazione: medio

Vincolo Monumentale D.Lgs. 42/2004: non presente

Categoria di intervento da PSC/RUE 2016: Riqualificazione e ricomposizione tipologica

Codice Scheda censimento 1985: 044079

VALUTAZIONE

☒ Valore testimoniale

☐ Valore architettonico

NOTE

DOCUMENTAZIONE FOTOGRAFICA

Foto censimento 1985/1987



Foto censimento 2017/2020



Comune di Modena

CENSIMENTO PATRIMONIO EDILIZIO IN ZONA EXTRAURBANA

SCHEDA ANALITICA EDIFICIO

Codice nucleo: 44_77dr

Categoria nucleo: vocati alla trasformazione

Codice edificio: 2811

LOCALIZZAZIONE

Indirizzo: STRADELLO SECCHIA

Numero civico: 0

Riferimenti catastali: Foglio: 44

Mappale: 80

FUNZIONE

Funzione principale: deposito

Funzione secondaria: ---

Stato di utilizzazione: non in uso

☒ Edificio produttivo agricolo dismesso

CARATTERISTICHE DELL'EDIFICIO

Numero di piani: 2

Numero di alloggi: 0

Superficie abitazione (mq): 0

Superficie altre funzioni (mq): 90

Epoca di costruzione: dal 1801 al 1900

Tipologia edilizia storica: **stalla e fienile**

Coerenza con l'impianto storico originario ☒

Integrità tipologica: originaria

Tipo di alterazione:

Stato di conservazione: scarso

Vincolo Monumentale D.Lgs. 42/2004: non presente

Categoria di intervento da PSC/RUE 2016: Riqualificazione e ricomposizione tipologica

Codice Scheda censimento 1985: 044080

VALUTAZIONE

☒ Valore testimoniale

☐ Valore architettonico

NOTE

DOCUMENTAZIONE FOTOGRAFICA

Foto censimento 1985/1987



Foto censimento 2017/2020



Comune di Modena

CENSIMENTO PATRIMONIO EDILIZIO IN ZONA EXTRAURBANA

SCHEDA ANALITICA EDIFICIO

Codice nucleo: 44_77dr

Categoria nucleo: vocati alla trasformazione

Codice edificio: 2812

LOCALIZZAZIONE

Indirizzo: STRADELLO SECCHIA

Numero civico: 85

Riferimenti catastali: Foglio: 44

Mappale: 77

FUNZIONE

Funzione principale: residenza

Funzione secondaria: ---

Stato di utilizzazione: in uso

☐ Edificio produttivo agricolo dismesso

CARATTERISTICHE DELL'EDIFICIO

Numero di piani: 2NULL

Numero di alloggi: 3

Superficie abitazione (mq): 451

Superficie altre funzioni (mq): 0

Epoca di costruzione: fino al 1800

Tipologia edilizia storica: **casa padronale**

Coerenza con l'impianto storico originario ☒

Integrità tipologica: originaria

Tipo di alterazione:

Stato di conservazione: scarso

Vincolo Monumentale D.Lgs. 42/2004: non presente

Categoria di intervento da PSC/RUE 2016: Riqualificazione e ricomposizione tipologica

Codice Scheda censimento 1985: 044077

VALUTAZIONE

☒ Valore testimoniale

☐ Valore architettonico

NOTE

DOCUMENTAZIONE FOTOGRAFICA

Foto censimento 1985/1987



Foto censimento 2017/2020



Comune di Modena

CENSIMENTO PATRIMONIO EDILIZIO IN ZONA EXTRAURBANA

SCHEDA ANALITICA EDIFICIO

Codice nucleo: 44_77dr

Categoria nucleo: vocati alla trasformazione

Codice edificio: 2814

LOCALIZZAZIONE

Indirizzo: STRADELLO SECCHIA

Numero civico: 89

Riferimenti catastali: Foglio: 44

Mappale: 82

FUNZIONE

Funzione principale: deposito

Funzione secondaria: ---

Stato di utilizzazione: in uso

☐ Edificio produttivo agricolo dismesso

CARATTERISTICHE DELL'EDIFICIO

Numero di piani: 2

Numero di alloggi: 0

Superficie abitazione (mq): 0

Superficie altre funzioni (mq): 171

Epoca di costruzione: dal 1901 al 1945

Tipologia edilizia storica: **stalla e fienile**

Coerenza con l'impianto storico originario ☒

Integrità tipologica: originaria

Tipo di alterazione:

Stato di conservazione: medio

Vincolo Monumentale D.Lgs. 42/2004: non presente

Categoria di intervento da PSC/RUE 2016: Riqualificazione e ricomposizione tipologica

Codice Scheda censimento 1985: 044082

VALUTAZIONE

☒ Valore testimoniale

☐ Valore architettonico

NOTE

DOCUMENTAZIONE FOTOGRAFICA

Foto censimento 1985/1987





Foto censimento 2017/2020



Foto aerea 2019 - C.G.R. s.p.a. Parma scala 1:5000

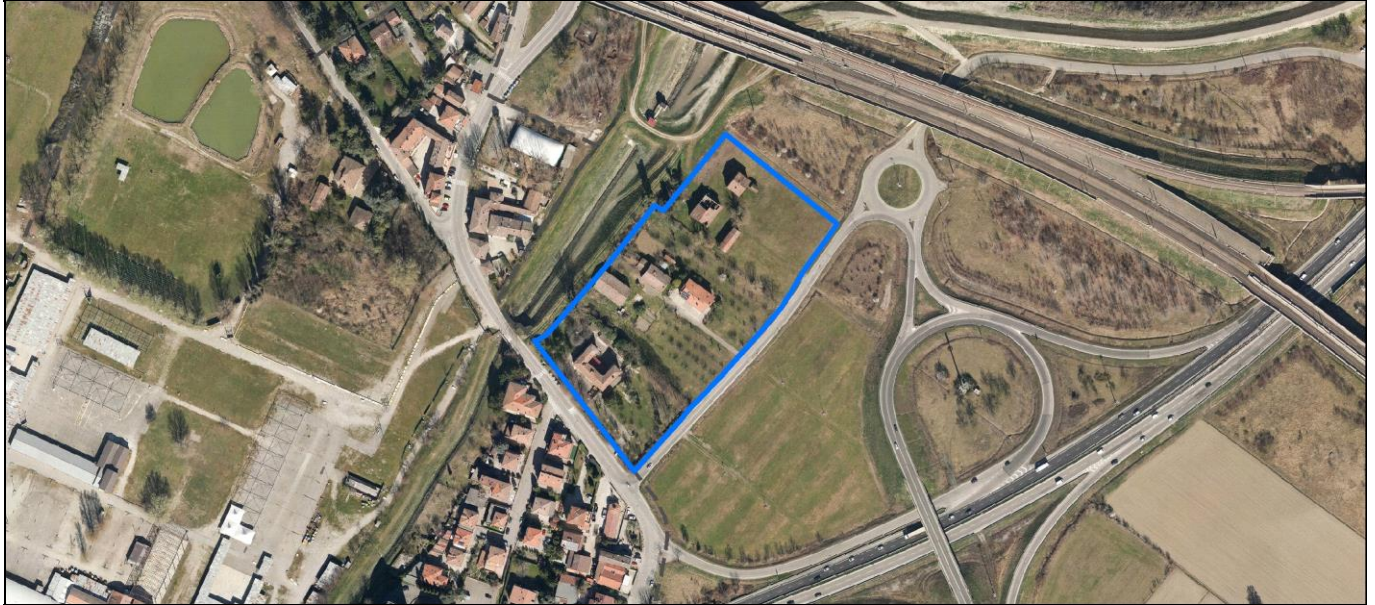
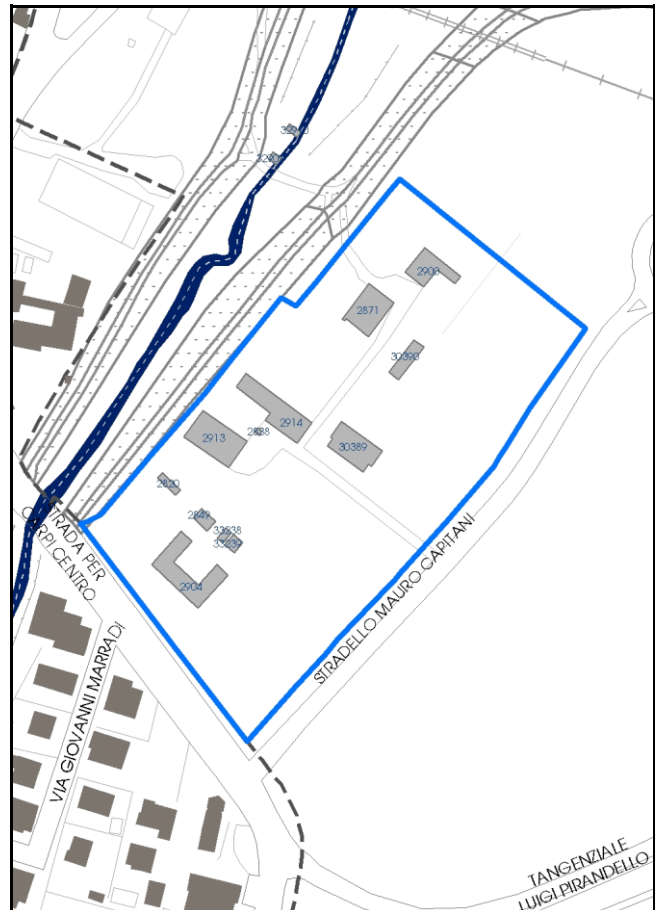


Foto aerea 2019 *scala 1:3000*



Estratto di mappa 2019 scala 1:3000



Comune di Modena

Codice nucleo: 45_94dr

Categoria: vocati alla trasformazione

residenza

nucleo recuperato

LOCALIZZAZIONE

Indirizzo: STRADA NAZIONALE PER CARPI CENTRO

Numero civico: 318

Riferimenti catastali: Foglio: 45

Mappale: 94

FUNZIONI

- | | | | |
|---|--|---|---|
| <input checked="" type="checkbox"/> Residenza | <input checked="" type="checkbox"/> Deposito | <input type="checkbox"/> Allevamento | <input type="checkbox"/> Centro Aziendale |
| <input type="checkbox"/> Serra/vivaio | <input type="checkbox"/> Agriturismo | <input type="checkbox"/> Maneggio | <input type="checkbox"/> Impianto di trasformazione |
| <input type="checkbox"/> Altre attività econom. | <input type="checkbox"/> Fattoria didattica | <input type="checkbox"/> Imp. tecnologico | <input type="checkbox"/> Attività agricola residua |

Note:

Edifici destinati prevalentemente a residenza (B)

DESCRIZIONE DELL'IMPIANTO INSEDIATIVO

Impianto storico

Numero edifici: 12

Numero edifici oggetto di indagine: 5

- ☐ Vincolo Monumentale D.Lgs. 42/2004
- ☒ Vincolo Giardino di notevole interesse **ALB144**
- ☐ Presenza di edifici estranei all'impianto -

Assetto morfologico: disposizione libera

Elementi componenti presenti:

- | | | | |
|--|--|--|--|
| <input checked="" type="checkbox"/> recinzione | <input checked="" type="checkbox"/> manufatto funzionale | <input type="checkbox"/> albero singolo | <input checked="" type="checkbox"/> alberatura a macchia |
| <input checked="" type="checkbox"/> pavimentazione | <input checked="" type="checkbox"/> siepe | <input type="checkbox"/> alberatura a filare | <input type="checkbox"/> altro |

Note elementi:

RELAZIONI CON IL CONTESTO TERRITORIALE

Tipo di accesso: ☐ accesso indiretto ☒ accesso diretto da viabilità ☐ accesso tramite stradello

Contesto paesaggistico:

- | | |
|--|---|
| <input checked="" type="checkbox"/> appartenenza ad agglomerato rurale | <input checked="" type="checkbox"/> prossimità a territorio urbanizzato |
| <input type="checkbox"/> insediamento isolato | <input checked="" type="checkbox"/> prossimità ad infrastrutture |
| <input type="checkbox"/> prossimità ad area produttiva | <input type="checkbox"/> prossimità a corso d'acqua |



Criticità ambientali: assenti

NOTE

Il giardino di notevole interesse occupa solo una parte del nucleo.

DOCUMENTAZIONE FOTOGRAFICA

Foto anno 2019



Comune di Modena

CENSIMENTO PATRIMONIO EDILIZIO IN ZONA EXTRAURBANA

SCHEMA ANALITICA EDIFICIO

Codice nucleo: 45_94dr

Categoria nucleo: vocati alla trasformazione

Codice edificio: 2871

LOCALIZZAZIONE

Indirizzo: STRADELLO MAURO CAPITANI

Numero civico: 0

Riferimenti catastali: Foglio: 45

Mappale: 446

FUNZIONE

Funzione principale: fienile

Funzione secondaria: ---

Stato di utilizzazione: non in uso

☒ Edificio produttivo agricolo dismesso

CARATTERISTICHE DELL'EDIFICIO

Numero di piani: 1

Numero di alloggi: 0

Superficie abitazione (mq): 0

Superficie altre funzioni (mq): 209

Epoca di costruzione: dal 1901 al 1945

Tipologia edilizia storica: **stalla e fienile**

Coerenza con l'impianto storico originario ☒

Integrità tipologica: originaria

Tipo di alterazione:

Stato di conservazione: rudere

Vincolo Monumentale D.Lgs. 42/2004: non presente

Categoria di intervento da PSC/RUE 2016: Riqualificazione e ricomposizione tipologica

Codice Scheda censimento 1985: 045049

VALUTAZIONE

☒ Valore testimoniale

☐ Valore architettonico

NOTE

DOCUMENTAZIONE FOTOGRAFICA

Foto censimento 1985/1987



Foto censimento 2017/2020



Comune di Modena

CENSIMENTO PATRIMONIO EDILIZIO IN ZONA EXTRAURBANA

SCHEMA ANALITICA EDIFICIO

Codice nucleo: 45_94dr

Categoria nucleo: vocati alla trasformazione

Codice edificio: 2900

LOCALIZZAZIONE

Indirizzo: STRADELLO MAURO CAPITANI

Numero civico: 160

Riferimenti catastali: Foglio: 45

Mappale: 446

FUNZIONE

Funzione principale: residenza

Funzione secondaria: ---

Stato di utilizzazione: non in uso

☒ Edificio produttivo agricolo dismesso

CARATTERISTICHE DELL'EDIFICIO

Numero di piani: 3

Numero di alloggi: 1

Superficie abitazione (mq): 147

Superficie altre funzioni (mq): 0

Epoca di costruzione: dal 1801 al 1900

Tipologia edilizia storica: **stalla e fienile**

Coerenza con l'impianto storico originario ☒

Integrità tipologica: alterata

Tipo di alterazione: alterazione dell'involucro

Stato di conservazione: scarso

Vincolo Monumentale D.Lgs. 42/2004: non presente

Categoria di intervento da PSC/RUE 2016: Riqualificazione e ricomposizione tipologica

Codice Scheda censimento 1985: 045050

VALUTAZIONE

☒ Valore testimoniale

☐ Valore architettonico

NOTE

DOCUMENTAZIONE FOTOGRAFICA

Foto censimento 1985/1987



Foto censimento 2017/2020



Comune di Modena

CENSIMENTO PATRIMONIO EDILIZIO IN ZONA EXTRAURBANA

SCHEDA ANALITICA EDIFICIO

Codice nucleo: 45_94dr

Categoria nucleo: vocati alla trasformazione

Codice edificio: 2904

LOCALIZZAZIONE

Indirizzo: STRADA NAZIONALE PER CARPI CENTRO Numero civico: 318

Riferimenti catastali: Foglio: 45

Mappale: 94

FUNZIONE

Funzione principale: residenza

Funzione secondaria: ---

Stato di utilizzazione: in uso

☐ Edificio produttivo agricolo dismesso

CARATTERISTICHE DELL'EDIFICIO

Numero di piani: 2

Numero di alloggi: 5

Superficie abitazione (mq): 301

Superficie altre funzioni (mq): 0

Epoca di costruzione: dal 1801 al 1900

Tipologia edilizia storica: **casa padronale**

Coerenza con l'impianto storico originario ☒

Integrità tipologica: alterata

Tipo di alterazione: corpo annesso precario

Stato di conservazione: buono

Vincolo Monumentale D.Lgs. 42/2004: non presente

Categoria di intervento da PSC/RUE 2016: Restauro e risanamento conservativo

Codice Scheda censimento 1985: 045094

VALUTAZIONE

☒ Valore testimoniale

☐ Valore architettonico

NOTE

DOCUMENTAZIONE FOTOGRAFICA

Foto censimento 1985/1987



Foto censimento 2017/2020



Comune di Modena

CENSIMENTO PATRIMONIO EDILIZIO IN ZONA EXTRAURBANA

SCHEDA ANALITICA EDIFICIO

Codice nucleo: 45_94dr

Categoria nucleo: vocati alla trasformazione

Codice edificio: 2913

LOCALIZZAZIONE

Indirizzo: STRADELLO MAURO CAPITANI

Numero civico: 0

Riferimenti catastali: Foglio: 45

Mappale: 445

FUNZIONE

Funzione principale: deposito

Funzione secondaria: ---

Stato di utilizzazione: in uso

☐ Edificio produttivo agricolo dismesso

CARATTERISTICHE DELL'EDIFICIO

Numero di piani: 1

Numero di alloggi: 0

Superficie abitazione (mq): 0

Superficie altre funzioni (mq): 277

Epoca di costruzione: dal 1801 al 1900

Tipologia edilizia storica: **stalla e fienile**

Coerenza con l'impianto storico originario ☒

Integrità tipologica: originaria

Tipo di alterazione:

Stato di conservazione: medio

Vincolo Monumentale D.Lgs. 42/2004: non presente

Categoria di intervento da PSC/RUE 2016: Riqualificazione e ricomposizione tipologica

Codice Scheda censimento 1985: 045092

VALUTAZIONE

☒ Valore testimoniale

☐ Valore architettonico

NOTE

DOCUMENTAZIONE FOTOGRAFICA

Foto censimento 1985/1987



Foto censimento 2017/2020



Comune di Modena

CENSIMENTO PATRIMONIO EDILIZIO IN ZONA EXTRAURBANA

SCHEDA ANALITICA EDIFICIO

Codice nucleo: 45_94dr

Categoria nucleo: vocati alla trasformazione

Codice edificio: 2914

LOCALIZZAZIONE

Indirizzo: STRADELLO MAURO CAPITANI

Numero civico: 168

Riferimenti catastali: Foglio: 45

Mappale: 445

FUNZIONE

Funzione principale: residenza

Funzione secondaria: ---

Stato di utilizzazione: non in uso

☒ Edificio produttivo agricolo dismesso

CARATTERISTICHE DELL'EDIFICIO

Numero di piani: 2

Numero di alloggi: 1

Superficie abitazione (mq): 273

Superficie altre funzioni (mq): 0

Epoca di costruzione: fino al 1800

Tipologia edilizia storica: **casa colonica**

Coerenza con l'impianto storico originario ☒

Integrità tipologica: originaria

Tipo di alterazione:

Stato di conservazione: pessimo

Vincolo Monumentale D.Lgs. 42/2004: non presente

Categoria di intervento da PSC/RUE 2016: Riqualificazione e ricomposizione tipologica

Codice Scheda censimento 1985: 045091

VALUTAZIONE

☒ Valore testimoniale

☐ Valore architettonico

NOTE

DOCUMENTAZIONE FOTOGRAFICA

Foto censimento 1985/1987



Foto censimento 2017/2020



CENSIMENTO PATRIMONIO EDILIZIO IN ZONA EXTRAURBANA 2020

Codice nucleo: 46_11dr

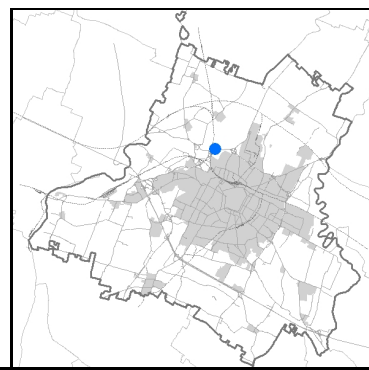



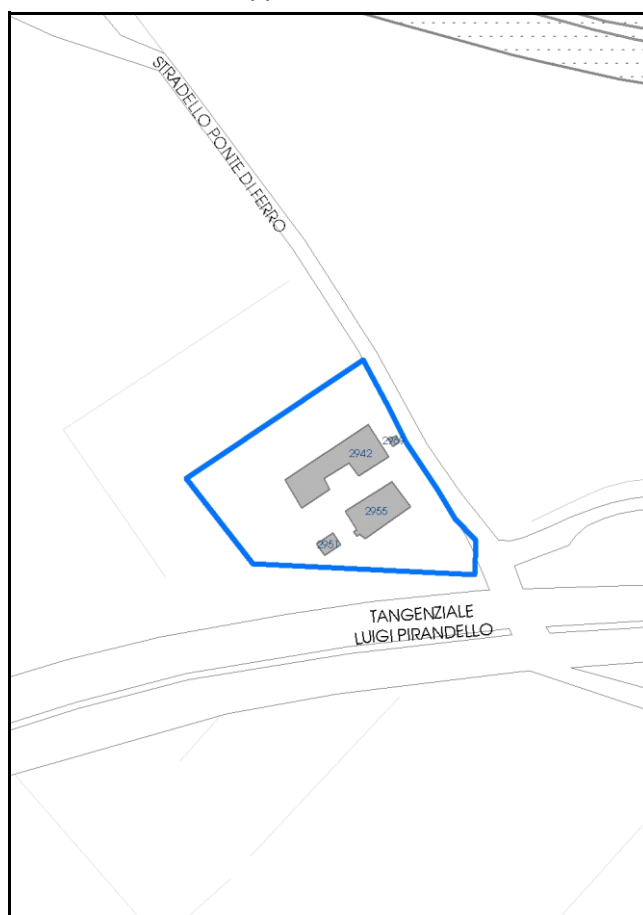
Foto aerea 2019 - C.G.R. s.p.a. Parma scala 1:5000



Foto aerea 2019 scala 1:2000



Estratto di mappa 2019 scala 1:2000



Comune di Modena

Codice nucleo: 46_11dr

Categoria: vocati alla trasformazione

residenza

nucleo recuperato

LOCALIZZAZIONE

Indirizzo: STRADELLO PONTE DI FERRO

Numero civico: 75

Riferimenti catastali: Foglio: 46

Mappale: 11

FUNZIONI

- | | | | |
|---|--|---|---|
| <input checked="" type="checkbox"/> Residenza | <input checked="" type="checkbox"/> Deposito | <input type="checkbox"/> Allevamento | <input type="checkbox"/> Centro Aziendale |
| <input type="checkbox"/> Serra/vivaio | <input type="checkbox"/> Agriturismo | <input type="checkbox"/> Maneggio | <input type="checkbox"/> Impianto di trasformazione |
| <input type="checkbox"/> Altre attività econom. | <input type="checkbox"/> Fattoria didattica | <input type="checkbox"/> Imp. tecnologico | <input type="checkbox"/> Attività agricola residua |

Note:

Edifici destinati prevalentemente a residenza (B)

DESCRIZIONE DELL'IMPIANTO INSEDIATIVO

Impianto storico

Numero edifici: 4

Numero edifici oggetto di indagine: 2

- ☐ Vincolo Monumentale D.Lgs. 42/2004
- ☐ Vincolo Giardino di notevole interesse
- ☒ Presenza di edifici estranei all'impianto -

Assetto morfologico: corte aperta

Elementi componenti presenti:

- | | | | |
|---|--|---|--|
| <input type="checkbox"/> recinzione | <input checked="" type="checkbox"/> manufatto funzionale | <input type="checkbox"/> albero singolo | <input checked="" type="checkbox"/> alberatura a macchia |
| <input type="checkbox"/> pavimentazione | <input type="checkbox"/> siepe | <input checked="" type="checkbox"/> alberatura a filare | <input type="checkbox"/> altro |

Note elementi:

RELAZIONI CON IL CONTESTO TERRITORIALE

Tipo di accesso: ☐ accesso indiretto ☒ accesso diretto da viabilità ☐ accesso tramite stradello

Contesto paesaggistico:



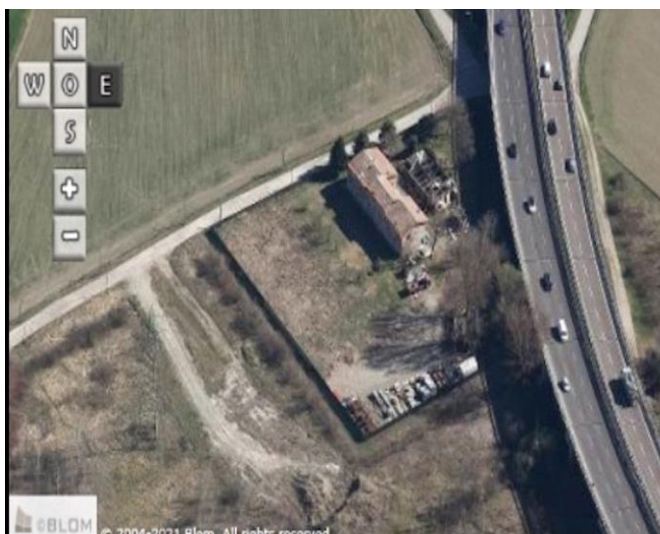
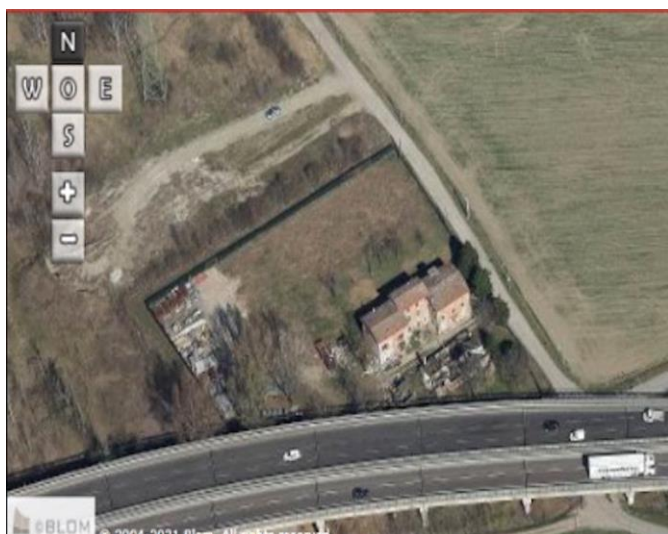
- | | |
|---|--|
| <input type="checkbox"/> appartenenza ad agglomerato rurale | <input type="checkbox"/> prossimità a territorio urbanizzato |
| <input checked="" type="checkbox"/> insediamento isolato | <input type="checkbox"/> prossimità ad infrastrutture |
| <input type="checkbox"/> prossimità ad area produttiva | <input type="checkbox"/> prossimità a corso d'acqua |

Criticità ambientali: assenti

NOTE

DOCUMENTAZIONE FOTOGRAFICA

Foto anno 2019



Comune di Modena

CENSIMENTO PATRIMONIO EDILIZIO IN ZONA EXTRAURBANA

SCHEMA ANALITICA EDIFICIO

Codice nucleo: 46_11dr Categoria nucleo: vocati alla trasformazione

Codice edificio: 2942

LOCALIZZAZIONE

Indirizzo: STRADELLO PONTE DI FERRO

Numero civico: 75

Riferimenti catastali: Foglio: 46

Mappale: 11

FUNZIONE

Funzione principale: residenza

Funzione secondaria: ---

Stato di utilizzazione: in uso

☐ Edificio produttivo agricolo dismesso

CARATTERISTICHE DELL'EDIFICIO

Numero di piani: 3

Numero di alloggi: 2

Superficie abitazione (mq): 219

Superficie altre funzioni (mq): 0

Epoca di costruzione: dal 1901 al 1945

Tipologia edilizia storica: **casa colonica**

Coerenza con l'impianto storico originario ☒

Integrità tipologica: originaria

Tipo di alterazione:

Stato di conservazione: scarso

Vincolo Monumentale D.Lgs. 42/2004: non presente

Categoria di intervento da PSC/RUE 2016: Riqualificazione e ricomposizione tipologica

Codice Scheda censimento 1985: 046011

VALUTAZIONE

☒ Valore testimoniale

☐ Valore architettonico


NOTE

DOCUMENTAZIONE FOTOGRAFICA

Foto censimento 1985/1987



Foto censimento 2017/2020



Comune di Modena

CENSIMENTO PATRIMONIO EDILIZIO IN ZONA EXTRAURBANA

SCHEDA ANALITICA EDIFICIO

Codice nucleo: 46_11dr

Categoria nucleo: vocati alla trasformazione

Codice edificio: 2955

LOCALIZZAZIONE

Indirizzo: STRADELLO PONTE DI FERRO

Numero civico: 75

Riferimenti catastali: Foglio: 46

Mappale: 12

FUNZIONE

Funzione principale: deposito

Funzione secondaria: ---

Stato di utilizzazione: non in uso

☒ Edificio produttivo agricolo dismesso

CARATTERISTICHE DELL'EDIFICIO

Numero di piani: 1

Numero di alloggi: 2

Superficie abitazione (mq): 0

Superficie altre funzioni (mq): 131

Epoca di costruzione: fino al 1800

Tipologia edilizia storica: **stalla e fienile**

Coerenza con l'impianto storico originario ☒

Integrità tipologica: originaria

Tipo di alterazione:

Stato di conservazione: rudere

Vincolo Monumentale D.Lgs. 42/2004: non presente

Categoria di intervento da PSC/RUE 2016: Riqualificazione e ricomposizione tipologica

Codice Scheda censimento 1985: 046012

VALUTAZIONE

☒ Valore testimoniale

☐ Valore architettonico

NOTE

DOCUMENTAZIONE FOTOGRAFICA

Foto censimento 1985/1987



Foto censimento 2017/2020



CENSIMENTO PATRIMONIO EDILIZIO IN ZONA EXTRAURBANA 2020

Codice nucleo: **46_24dr**

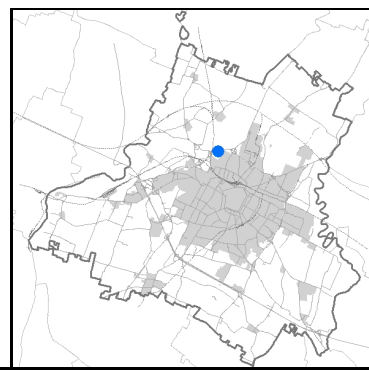


Foto aerea 2019 - C.G.R. s.p.a. Parma scala 1:5000


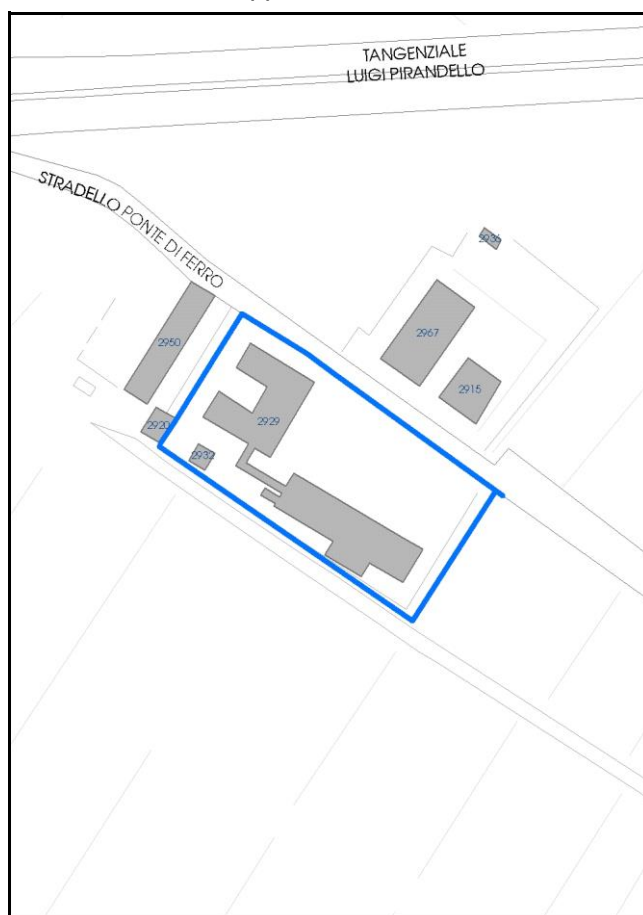


Foto aerea 2019 scala 1:2000



Estratto di mappa 2019 scala 1:2000



Comune di Modena

Codice nucleo: 46_24dr

Categoria: servizi/attrezzature

nucleo recuperato

LOCALIZZAZIONE

Indirizzo: STRADELLO PONTE DI FERRO

Numero civico: 9

Riferimenti catastali: Foglio: 46

Mappale: 24

FUNZIONI

- | | | | |
|--|---|---|---|
| <input checked="" type="checkbox"/> Residenza | <input type="checkbox"/> Deposito | <input type="checkbox"/> Allevamento | <input type="checkbox"/> Centro Aziendale |
| <input type="checkbox"/> Serra/vivaio | <input type="checkbox"/> Agriturismo | <input type="checkbox"/> Maneggio | <input type="checkbox"/> Impianto di trasformazione |
| <input checked="" type="checkbox"/> Altre attività econom. | <input type="checkbox"/> Fattoria didattica | <input type="checkbox"/> Imp. tecnologico | <input type="checkbox"/> Attività agricola residua |

Note:

Edifici destinati ad attrezzature generali (F)

DESCRIZIONE DELL'IMPIANTO INSEDIATIVO

Impianto storico

Numero edifici: 2

Numero edifici oggetto di indagine: 1

- ☐ Vincolo Monumentale D.Lgs. 42/2004
- ☐ Vincolo Giardino di notevole interesse
- ☐ Presenza di edifici estranei all'impianto -

Assetto morfologico: disposizione libera

Elementi componenti presenti:

- | | | | |
|--|---|---|--|
| <input checked="" type="checkbox"/> recinzione | <input type="checkbox"/> manufatto funzionale | <input type="checkbox"/> albero singolo | <input checked="" type="checkbox"/> alberatura a macchia |
| <input checked="" type="checkbox"/> pavimentazione | <input checked="" type="checkbox"/> siepe | <input checked="" type="checkbox"/> alberatura a filare | <input type="checkbox"/> altro |

Note elementi:

RELAZIONI CON IL CONTESTO TERRITORIALE

Tipo di accesso: ☐ accesso indiretto ☒ accesso diretto da viabilità ☐ accesso tramite stradello

Contesto paesaggistico:


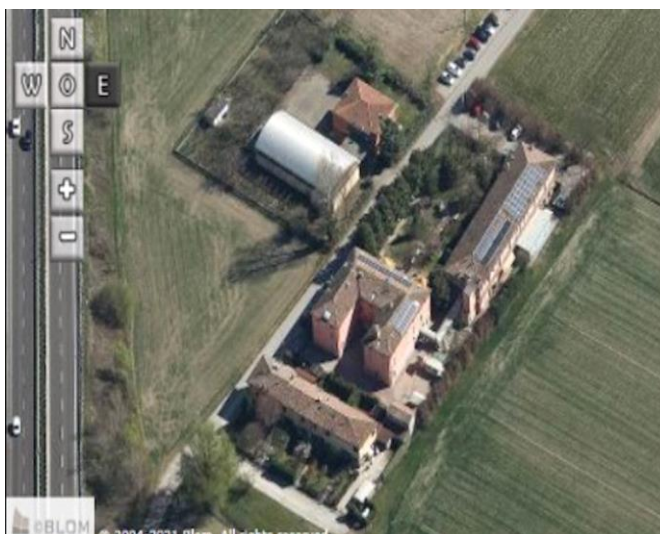
- | | |
|--|--|
| <input checked="" type="checkbox"/> appartenenza ad agglomerato rurale | <input type="checkbox"/> prossimità a territorio urbanizzato |
| <input type="checkbox"/> insediamento isolato | <input checked="" type="checkbox"/> prossimità ad infrastrutture |
| <input type="checkbox"/> prossimità ad area produttiva | <input type="checkbox"/> prossimità a corso d'acqua |

Criticità ambientali: assenti

NOTE

DOCUMENTAZIONE FOTOGRAFICA

Foto anno 2019



Comune di Modena

CENSIMENTO PATRIMONIO EDILIZIO IN ZONA EXTRAURBANA

SCHEDA ANALITICA EDIFICIO

Codice nucleo: 46_24dr

Categoria nucleo: servizi/attrezzature

Codice edificio: 2929

LOCALIZZAZIONE

Indirizzo: STRADELLO PONTE DI FERRO

Numero civico: 9

Riferimenti catastali: Foglio: 46

Mappale: 24

FUNZIONE

Funzione principale: residenza per anziani

Funzione secondaria: ---

Stato di utilizzazione: in uso

☐ Edificio produttivo agricolo dismesso

CARATTERISTICHE DELL'EDIFICIO

Numero di piani: 3

Numero di alloggi: 0

Superficie abitazione (mq): 885

Superficie altre funzioni (mq): 0

Epoca di costruzione: dal 1801 al 1900

Tipologia edilizia storica: **casa padronale**

Coerenza con l'impianto storico originario ☒

Integrità tipologica: originaria

Tipo di alterazione:

Stato di conservazione: buono

Vincolo Monumentale D.Lgs. 42/2004: non presente

Categoria di intervento da PSC/RUE 2016: Restauro e risanamento conservativo

Codice Scheda censimento 1985: 046024

VALUTAZIONE

☒ Valore testimoniale

☐ Valore architettonico

NOTE

DOCUMENTAZIONE FOTOGRAFICA

Foto censimento 1985/1987



Foto censimento 2017/2020



Foto aerea 2019 - C.G.R. s.p.a. Parma scala 1:5000

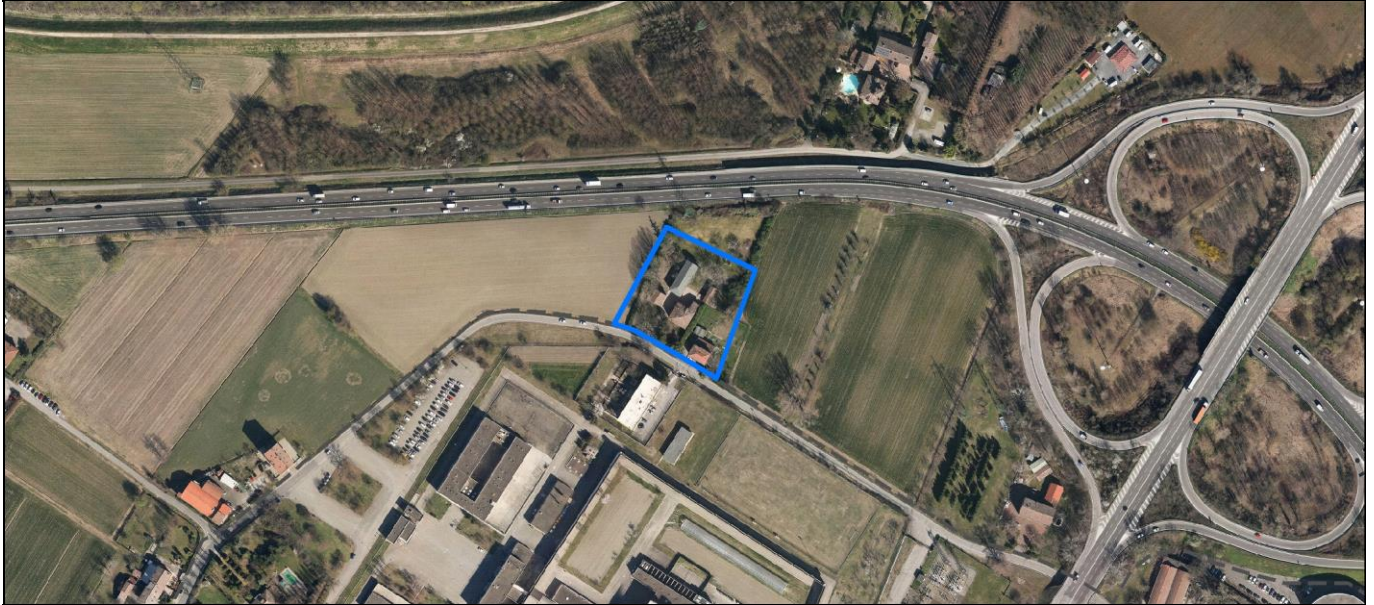
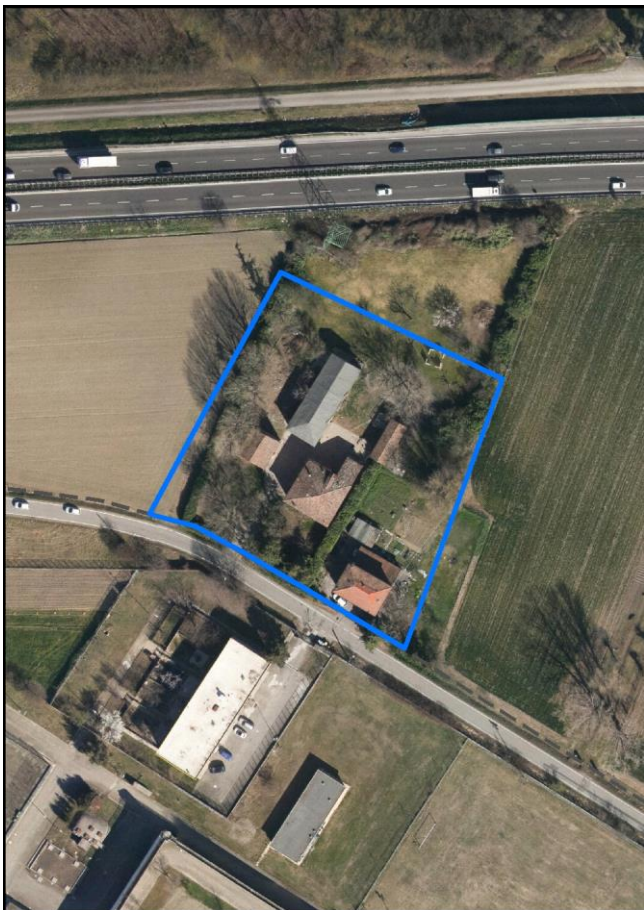
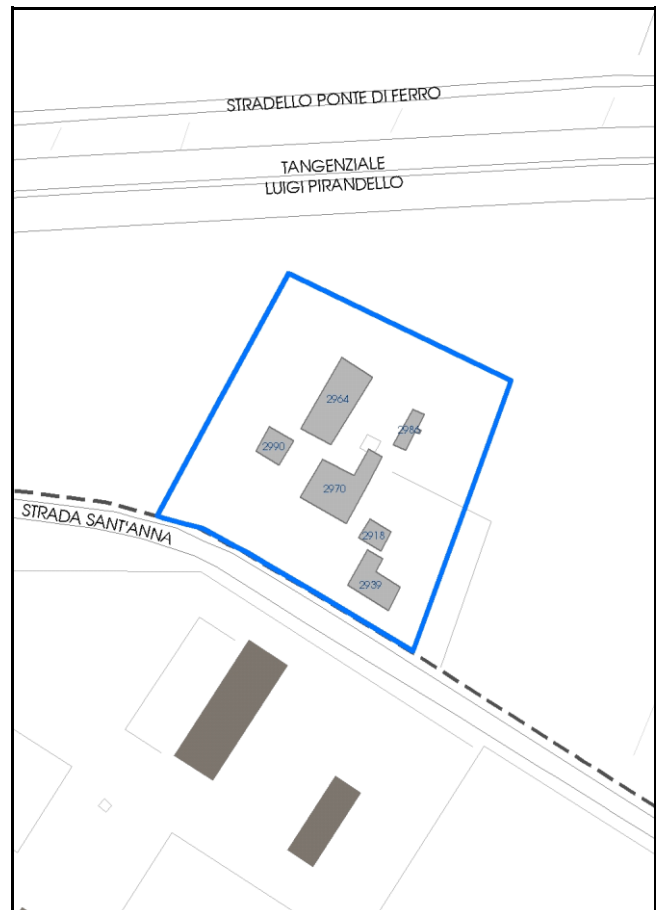


Foto aerea 2019 *scala 1:2000*



Estratto di mappa 2019 scala 1:2000



Comune di Modena

Codice nucleo: 46_42dr

Categoria: vocati alla trasformazione

residenza

nucleo recuperato

LOCALIZZAZIONE

Indirizzo: STRADA SANT'ANNA

Numero civico: 461

Riferimenti catastali: Foglio: 46

Mappale: 42

FUNZIONI

- | | | | |
|---|---|---|---|
| <input checked="" type="checkbox"/> Residenza | <input type="checkbox"/> Deposito | <input type="checkbox"/> Allevamento | <input type="checkbox"/> Centro Aziendale |
| <input type="checkbox"/> Serra/vivaio | <input type="checkbox"/> Agriturismo | <input type="checkbox"/> Maneggio | <input type="checkbox"/> Impianto di trasformazione |
| <input type="checkbox"/> Altre attività econom. | <input type="checkbox"/> Fattoria didattica | <input type="checkbox"/> Imp. tecnologico | <input type="checkbox"/> Attività agricola residua |

Note:

Edifici destinati prevalentemente a residenza (B)

DESCRIZIONE DELL'IMPIANTO INSEDIATIVO

Impianto storico

Numero edifici: 6

Numero edifici oggetto di indagine: 3

- ☐ Vincolo Monumentale D.Lgs. 42/2004
- ☐ Vincolo Giardino di notevole interesse
- ☐ Presenza di edifici estranei all'impianto -

Assetto morfologico: disposizione libera

Elementi componenti presenti:

- | | | | |
|--|--|--|--|
| <input checked="" type="checkbox"/> recinzione | <input checked="" type="checkbox"/> manufatto funzionale | <input type="checkbox"/> albero singolo | <input checked="" type="checkbox"/> alberatura a macchia |
| <input checked="" type="checkbox"/> pavimentazione | <input checked="" type="checkbox"/> siepe | <input type="checkbox"/> alberatura a filare | <input type="checkbox"/> altro |

Note elementi:

RELAZIONI CON IL CONTESTO TERRITORIALE

Tipo di accesso: ☐ accesso indiretto ☒ accesso diretto da viabilità ☒ accesso tramite stradello

Contesto paesaggistico:

- | | |
|---|--|
| <input type="checkbox"/> appartenenza ad agglomerato rurale | <input type="checkbox"/> prossimità a territorio urbanizzato |
| <input checked="" type="checkbox"/> insediamento isolato | <input checked="" type="checkbox"/> prossimità ad infrastrutture |
| <input type="checkbox"/> prossimità ad area produttiva | <input type="checkbox"/> prossimità a corso d'acqua |

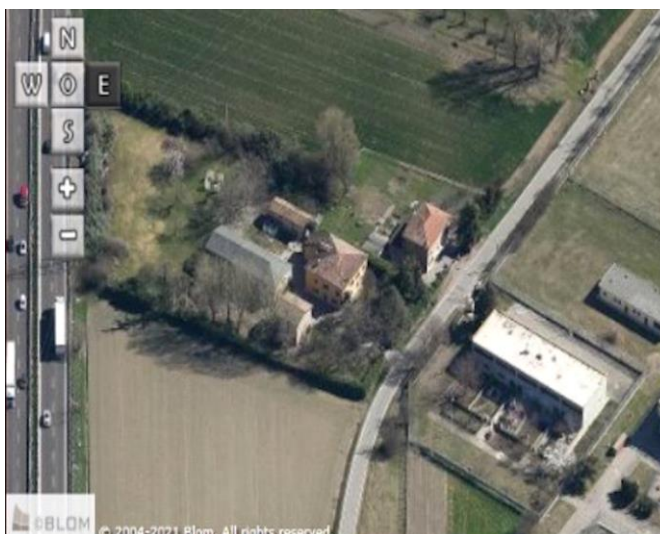
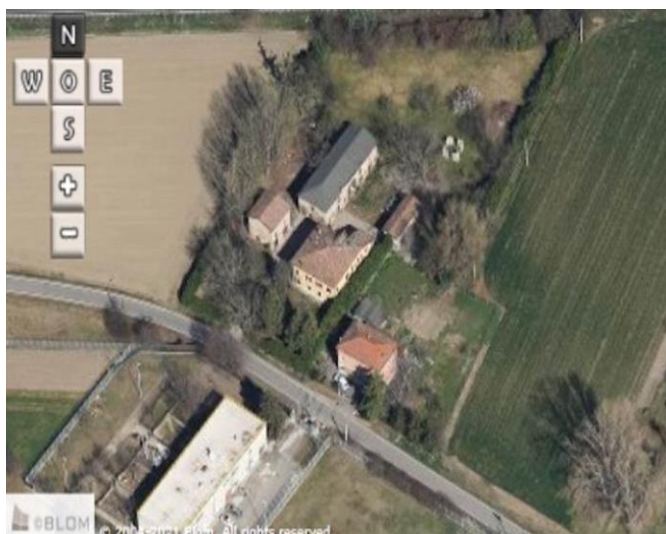
Criticità ambientali: fonti esterne

vicinanza tangenziale

NOTE

DOCUMENTAZIONE FOTOGRAFICA

Foto anno 2019



Comune di Modena

CENSIMENTO PATRIMONIO EDILIZIO IN ZONA EXTRAURBANA

SCHEDA ANALITICA EDIFICIO

Codice nucleo: 46_42dr

Categoria nucleo: vocati alla trasformazione

Codice edificio: 2964

LOCALIZZAZIONE

Indirizzo: STRADA SANT'ANNA

Numero civico: 461

Riferimenti catastali: Foglio: 46

Mappale: 402

FUNZIONE

Funzione principale: deposito

Funzione secondaria: ---

Stato di utilizzazione: in uso

☐ Edificio produttivo agricolo dismesso

CARATTERISTICHE DELL'EDIFICIO

Numero di piani: 2

Numero di alloggi: 0

Superficie abitazione (mq): 0

Superficie altre funzioni (mq): 199

Epoca di costruzione: dal 1801 al 1900

Tipologia edilizia storica: **edificio a porta morta**

Coerenza con l'impianto storico originario ☒

Integrità tipologica: originaria

Tipo di alterazione:

Stato di conservazione: pessimo

Vincolo Monumentale D.Lgs. 42/2004: non presente

Categoria di intervento da PSC/RUE 2016: Restauro e risanamento conservativo

Codice Scheda censimento 1985: 046037

VALUTAZIONE

☒ Valore testimoniale

☐ Valore architettonico

NOTE

DOCUMENTAZIONE FOTOGRAFICA

Foto censimento 1985/1987



Foto censimento 2017/2020



Comune di Modena

CENSIMENTO PATRIMONIO EDILIZIO IN ZONA EXTRAURBANA

SCHEDA ANALITICA EDIFICIO

Codice nucleo: 46_42dr

Categoria nucleo: vocati alla trasformazione

Codice edificio: 2970

LOCALIZZAZIONE

Indirizzo: STRADA SANT'ANNA

Numero civico: 461

Riferimenti catastali: Foglio: 46

Mappale: 42

FUNZIONE

Funzione principale: residenza

Funzione secondaria: ---

Stato di utilizzazione: in uso

☐ Edificio produttivo agricolo dismesso

CARATTERISTICHE DELL'EDIFICIO

Numero di piani: 2

Numero di alloggi: 3

Superficie abitazione (mq): 197

Superficie altre funzioni (mq): 0

Epoca di costruzione: fino al 1800

Tipologia edilizia storica: **casa padronale**

Coerenza con l'impianto storico originario ☒

Integrità tipologica: originaria

Tipo di alterazione:

Stato di conservazione: buono

Vincolo Monumentale D.Lgs. 42/2004: non presente

Categoria di intervento da PSC/RUE 2016: Riqualificazione e ricomposizione tipologica

Codice Scheda censimento 1985: 046042

VALUTAZIONE

☒ Valore testimoniale

☐ Valore architettonico

NOTE

DOCUMENTAZIONE FOTOGRAFICA

Foto censimento 1985/1987



Foto censimento 2017/2020



Comune di Modena

CENSIMENTO PATRIMONIO EDILIZIO IN ZONA EXTRAURBANA

SCHEDA ANALITICA EDIFICIO

Codice nucleo: 46_42dr

Categoria nucleo: vocati alla trasformazione

Codice edificio: 2990

LOCALIZZAZIONE

Indirizzo: STRADA SANT'ANNA

Numero civico: 0

Riferimenti catastali: Foglio: 46

Mappale: 38

FUNZIONE

Funzione principale: deposito

Funzione secondaria: ---

Stato di utilizzazione: in uso

☐ Edificio produttivo agricolo dismesso

CARATTERISTICHE DELL'EDIFICIO

Numero di piani: 2

Numero di alloggi: 0

Superficie abitazione (mq): 0

Superficie altre funzioni (mq): 54

Epoca di costruzione: dal 1801 al 1900

Tipologia edilizia storica: **stalla e fienile**

Coerenza con l'impianto storico originario ☒

Integrità tipologica: originaria

Tipo di alterazione:

Stato di conservazione: medio

Vincolo Monumentale D.Lgs. 42/2004: non presente

Categoria di intervento da PSC/RUE 2016: Riqualificazione e ricomposizione tipologica

Codice Scheda censimento 1985: 046038

VALUTAZIONE

☒ Valore testimoniale

☐ Valore architettonico

NOTE

DOCUMENTAZIONE FOTOGRAFICA

Foto censimento 1985/1987



Foto censimento 2017/2020



CENSIMENTO PATRIMONIO EDILIZIO IN ZONA EXTRAURBANA 2020

Codice nucleo: 46_50dr

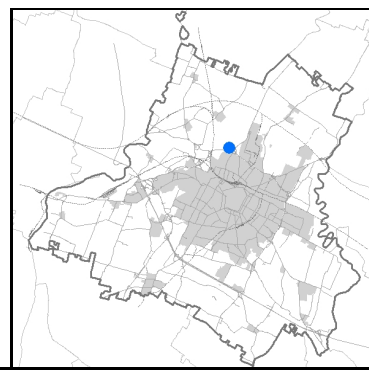


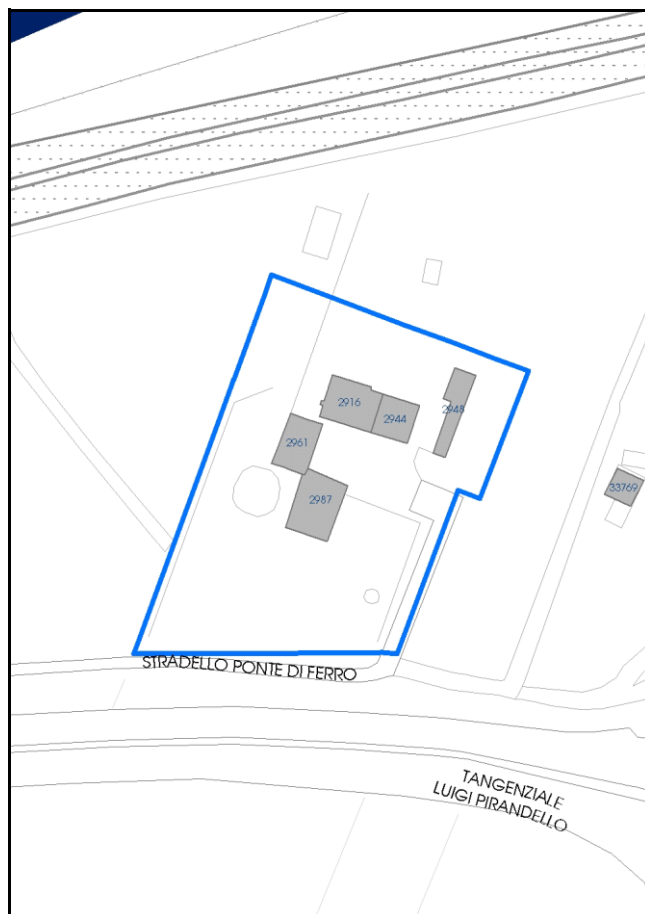
Foto aerea 2019 - C.G.R. s.p.a. Parma scala 1:5000



Foto aerea 2019 scala 1:2000



Estratto di mappa 2019 scala 1:2000



Comune di Modena

Codice nucleo: 46_50dr

Categoria: vocati alla trasformazione

residenza

nucleo recuperato

LOCALIZZAZIONE

Indirizzo: STRADELLO PONTE DI FERRO

Numero civico: 70

Riferimenti catastali: Foglio: 46

Mappale: 50

FUNZIONI

- | | | | |
|---|---|---|---|
| <input checked="" type="checkbox"/> Residenza | <input type="checkbox"/> Deposito | <input type="checkbox"/> Allevamento | <input type="checkbox"/> Centro Aziendale |
| <input type="checkbox"/> Serra/vivaio | <input type="checkbox"/> Agriturismo | <input type="checkbox"/> Maneggio | <input type="checkbox"/> Impianto di trasformazione |
| <input type="checkbox"/> Altre attività econom. | <input type="checkbox"/> Fattoria didattica | <input type="checkbox"/> Imp. tecnologico | <input type="checkbox"/> Attività agricola residua |

Note:

Beni culturali all'esterno dei centri storici (A)

DESCRIZIONE DELL'IMPIANTO INSEDIATIVO

Impianto storico

Numero edifici: 5

Numero edifici oggetto di indagine: 5

- ☐ Vincolo Monumentale D.Lgs. 42/2004
- ☒ Vincolo Giardino di notevole interesse **ALB073**
- ☐ Presenza di edifici estranei all'impianto -

Assetto morfologico: corte aperta

Elementi componenti presenti:

- | | | | |
|--|---|--|--|
| <input checked="" type="checkbox"/> recinzione | <input type="checkbox"/> manufatto funzionale | <input type="checkbox"/> albero singolo | <input checked="" type="checkbox"/> alberatura a macchia |
| <input checked="" type="checkbox"/> pavimentazione | <input checked="" type="checkbox"/> siepe | <input type="checkbox"/> alberatura a filare | <input type="checkbox"/> altro |

Note elementi:

RELAZIONI CON IL CONTESTO TERRITORIALE

Tipo di accesso: ☐ accesso indiretto ☒ accesso diretto da viabilità ☒ accesso tramite stradello

Contesto paesaggistico:

- | | |
|---|--|
| <input type="checkbox"/> appartenenza ad agglomerato rurale | <input type="checkbox"/> prossimità a territorio urbanizzato |
| <input checked="" type="checkbox"/> insediamento isolato | <input checked="" type="checkbox"/> prossimità ad infrastrutture |
| <input type="checkbox"/> prossimità ad area produttiva | <input type="checkbox"/> prossimità a corso d'acqua |

Criticità ambientali: fonti esterne


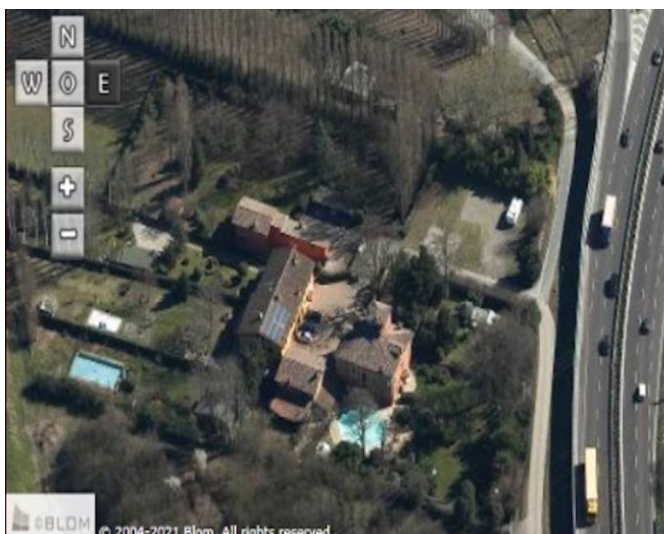
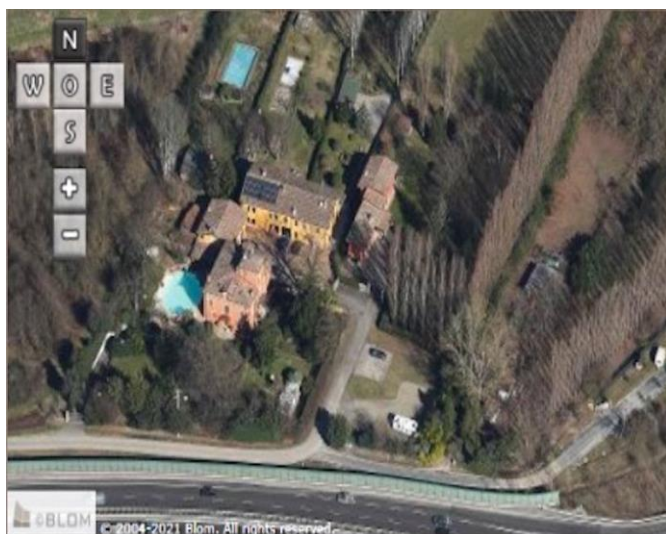
vicinanza tangenziale

NOTE

Il giardino di notevole interesse occupa solo una parte del nucleo.

DOCUMENTAZIONE FOTOGRAFICA

Foto anno 2019



Comune di Modena

CENSIMENTO PATRIMONIO EDILIZIO IN ZONA EXTRAURBANA

SCHEDA ANALITICA EDIFICIO

Codice nucleo: 46_50dr

Categoria nucleo: vocati alla trasformazione

Codice edificio: 2916

Casino Vandelli e pertinenze

LOCALIZZAZIONE

Indirizzo: STRADELLO PONTE DI FERRO

Numero civico: 70

Riferimenti catastali: Foglio: 46

Mappale: 270

FUNZIONE

Funzione principale: residenza

Funzione secondaria: ---

Stato di utilizzazione: in uso

☐ Edificio produttivo agricolo dismesso

CARATTERISTICHE DELL'EDIFICIO

Numero di piani: 2

Numero di alloggi: 1

Superficie abitazione (mq): 107

Superficie altre funzioni (mq): 0

Epoca di costruzione: dal 1801 al 1900

Tipologia edilizia storica: **casa colonica**

Coerenza con l'impianto storico originario ☒

Integrità tipologica: originaria

Tipo di alterazione:

Stato di conservazione: buono

Vincolo Monumentale D.Lgs. 42/2004: non presente

Categoria di intervento da PSC/RUE 2016: Riqualificazione e ricomposizione tipologica

Codice Scheda censimento 1985: 046270

VALUTAZIONE

☒ Valore testimoniale

☐ Valore architettonico

NOTE

DOCUMENTAZIONE FOTOGRAFICA

Foto censimento 1985/1987



Foto censimento 2017/2020



Comune di Modena

CENSIMENTO PATRIMONIO EDILIZIO IN ZONA EXTRAURBANA

SCHEDA ANALITICA EDIFICIO

Codice nucleo: 46_50dr

Categoria nucleo: vocati alla trasformazione

Codice edificio: 2944

Casino Vandelli e pertinenze

LOCALIZZAZIONE

Indirizzo: STRADELLO PONTE DI FERRO

Numero civico: 70

Riferimenti catastali: Foglio: 46

Mappale: 48

FUNZIONE

Funzione principale: residenza

Funzione secondaria: ---

Stato di utilizzazione: in uso

☐ Edificio produttivo agricolo dismesso

CARATTERISTICHE DELL'EDIFICIO

Numero di piani: 2

Numero di alloggi: 1

Superficie abitazione (mq): 163

Superficie altre funzioni (mq): 0

Epoca di costruzione: dal 1801 al 1900

Tipologia edilizia storica: **edificio a porta morta**

Coerenza con l'impianto storico originario ☒

Integrità tipologica: originaria

Tipo di alterazione:

Stato di conservazione: buono

Vincolo Monumentale D.Lgs. 42/2004: non presente

Categoria di intervento da PSC/RUE 2016: Riqualificazione e ricomposizione tipologica

Codice Scheda censimento 1985: 046048

VALUTAZIONE

☒ Valore testimoniale

☐ Valore architettonico

NOTE

DOCUMENTAZIONE FOTOGRAFICA

Foto censimento 1985/1987



Foto censimento 2017/2020



Comune di Modena

CENSIMENTO PATRIMONIO EDILIZIO IN ZONA EXTRAURBANA

SCHEDA ANALITICA EDIFICIO

Codice nucleo: 46_50dr

Categoria nucleo: vocati alla trasformazione

Codice edificio: 2948

Casino Vandelli e pertinenze

LOCALIZZAZIONE

Indirizzo: STRADELLO PONTE DI FERRO

Numero civico: 0

Riferimenti catastali: Foglio: 46

Mappale: 49

FUNZIONE

Funzione principale: residenza

Funzione secondaria: ---

Stato di utilizzazione: in uso

☐ Edificio produttivo agricolo dismesso

CARATTERISTICHE DELL'EDIFICIO

Numero di piani: 2

Numero di alloggi: 1

Superficie abitazione (mq): 105

Superficie altre funzioni (mq): 0

Epoca di costruzione: dal 1801 al 1900

Tipologia edilizia storica: **bassocomodo**

Coerenza con l'impianto storico originario ☒

Integrità tipologica: originaria

Tipo di alterazione:

Stato di conservazione: buono

Vincolo Monumentale D.Lgs. 42/2004: non presente

Categoria di intervento da PSC/RUE 2016: Riqualificazione e ricomposizione tipologica

Codice Scheda censimento 1985: 046049

VALUTAZIONE

☒ Valore testimoniale

☐ Valore architettonico

NOTE

DOCUMENTAZIONE FOTOGRAFICA

Foto censimento 1985/1987



Foto censimento 2017/2020



Comune di Modena

CENSIMENTO PATRIMONIO EDILIZIO IN ZONA EXTRAURBANA

SCHEDA ANALITICA EDIFICIO

Codice nucleo: 46_50dr

Categoria nucleo: vocati alla trasformazione

Codice edificio: 2961

Casino Vandelli e pertinenze

LOCALIZZAZIONE

Indirizzo: STRADELLO PONTE DI FERRO

Numero civico: 70

Riferimenti catastali: Foglio: 46

Mappale: 265

FUNZIONE

Funzione principale: residenza

Funzione secondaria: ---

Stato di utilizzazione: in uso

☐ Edificio produttivo agricolo dismesso

CARATTERISTICHE DELL'EDIFICIO

Numero di piani: 2

Numero di alloggi: 1

Superficie abitazione (mq): 130

Superficie altre funzioni (mq): 0

Epoca di costruzione: dal 1801 al 1900

Tipologia edilizia storica: **casa colonica**

Coerenza con l'impianto storico originario ☒

Integrità tipologica: originaria

Tipo di alterazione:

Stato di conservazione: buono

Vincolo Monumentale D.Lgs. 42/2004: non presente

Categoria di intervento da PSC/RUE 2016: Restauro e risanamento conservativo

Codice Scheda censimento 1985: 046265

VALUTAZIONE

☒ Valore testimoniale

☐ Valore architettonico

NOTE

DOCUMENTAZIONE FOTOGRAFICA

Foto censimento 1985/1987



Foto censimento 2017/2020



Comune di Modena

CENSIMENTO PATRIMONIO EDILIZIO IN ZONA EXTRAURBANA

SCHEDA ANALITICA EDIFICIO

Codice nucleo: 46_50dr

Categoria nucleo: vocati alla trasformazione

Codice edificio: 2987

Casino Vandelli e pertinenze

LOCALIZZAZIONE

Indirizzo: STRADELLO PONTE DI FERRO

Numero civico: 70

Riferimenti catastali: Foglio: 46

Mappale: 50

FUNZIONE

Funzione principale: residenza

Funzione secondaria: ---

Stato di utilizzazione: in uso

☐ Edificio produttivo agricolo dismesso

CARATTERISTICHE DELL'EDIFICIO

Numero di piani: 3

Numero di alloggi: 1

Superficie abitazione (mq): 192

Superficie altre funzioni (mq): 0

Epoca di costruzione: fino al 1800

Tipologia edilizia storica: **villa monumentale**

Coerenza con l'impianto storico originario ☒

Integrità tipologica: originaria

Tipo di alterazione:

Stato di conservazione: buono

Vincolo Monumentale D.Lgs. 42/2004: non presente

Categoria di intervento da PSC/RUE 2016: Restauro scientifico

Codice Scheda censimento 1985: 046050

VALUTAZIONE

☐ Valore testimoniale

☒ Valore architettonico

NOTE

DOCUMENTAZIONE FOTOGRAFICA

Foto censimento 1985/1987



Foto censimento 2017/2020



CENSIMENTO PATRIMONIO EDILIZIO IN ZONA EXTRAURBANA 2020

Codice nucleo: 46_395dr

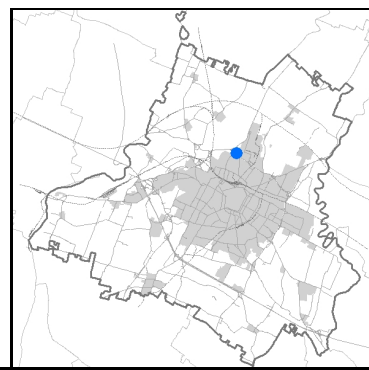


Foto aerea 2019 - C.G.R. s.p.a. Parma scala 1:5000


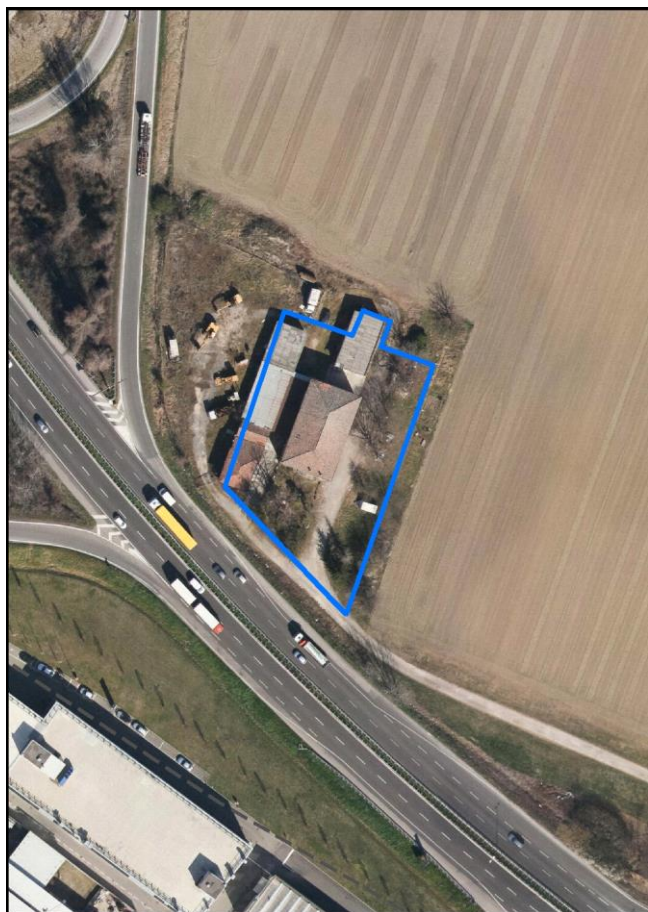
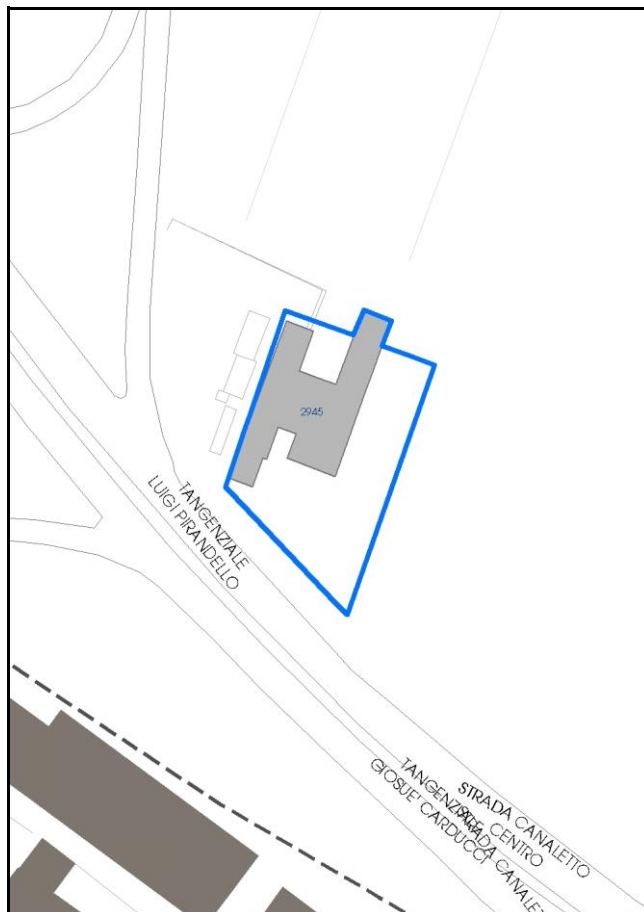


Foto aerea 2019 scala 1:2000



Estratto di mappa 2019 scala 1:2000



Categoria: vocati alla trasformazione

residenza

nucleo recuperato

LOCALIZZAZIONE

Indirizzo: STRADA NAZIONALE DEL CANALETTO CENTR Numero civico: 325

Riferimenti catastali: Foglio: 46 Mappale: 395

FUNZIONI

- | | | | |
|---|--|---|---|
| <input checked="" type="checkbox"/> Residenza | <input checked="" type="checkbox"/> Deposito | <input type="checkbox"/> Allevamento | <input type="checkbox"/> Centro Aziendale |
| <input type="checkbox"/> Serra/vivaio | <input type="checkbox"/> Agriturismo | <input type="checkbox"/> Maneggio | <input type="checkbox"/> Impianto di trasformazione |
| <input type="checkbox"/> Altre attività econom. | <input type="checkbox"/> Fattoria didattica | <input type="checkbox"/> Imp. tecnologico | <input type="checkbox"/> Attività agricola residua |

Note:

Edifici destinati prevalentemente a residenza (B)

DESCRIZIONE DELL'IMPIANTO INSEDIATIVO

Impianto storico

Numero edifici: 1

Numero edifici oggetto di indagine: 1

- ☐ Vincolo Monumentale D.Lgs. 42/2004
- ☐ Vincolo Giardino di notevole interesse
- ☐ Presenza di edifici estranei all'impianto -

Assetto morfologico: cortile

Elementi componenti presenti:

- | | | | |
|--|---|--|--|
| <input type="checkbox"/> recinzione | <input type="checkbox"/> manufatto funzionale | <input type="checkbox"/> albero singolo | <input checked="" type="checkbox"/> alberatura a macchia |
| <input checked="" type="checkbox"/> pavimentazione | <input type="checkbox"/> siepe | <input type="checkbox"/> alberatura a filare | <input type="checkbox"/> altro |

Note elementi:

RELAZIONI CON IL CONTESTO TERRITORIALETipo di accesso: ☒ accesso indiretto ☐ accesso diretto da viabilità ☒ accesso tramite stradello

Contesto paesaggistico:

- | | |
|---|--|
| <input type="checkbox"/> appartenenza ad agglomerato rurale | <input type="checkbox"/> prossimità a territorio urbanizzato |
| <input checked="" type="checkbox"/> insediamento isolato | <input checked="" type="checkbox"/> prossimità ad infrastrutture |
| <input checked="" type="checkbox"/> prossimità ad area produttiva | <input type="checkbox"/> prossimità a corso d'acqua |

Criticità ambientali: fonti esterne



vicinanza a tessuto produttivo e tangenziale

NOTE

La disciplina PSC/POC/RUE esclude in parte l'edificio cod. 2945, vincolato a riqualificaz. e ricomp. tipologica.

DOCUMENTAZIONE FOTOGRAFICA

Foto anno 2019



Comune di Modena

CENSIMENTO PATRIMONIO EDILIZIO IN ZONA EXTRAURBANA

SCHEDA ANALITICA EDIFICIO

Codice nucleo: 46_395dr Categoria nucleo: vocati alla trasformazione

Codice edificio: 2945

LOCALIZZAZIONE

Indirizzo: STRADA NAZIONALE DEL CANALETTO CE Numero civico: 325

Riferimenti catastali: Foglio: 46 Mappale: 395

FUNZIONE

Funzione principale: residenza

Funzione secondaria: ---

Stato di utilizzazione: in uso

☐ Edificio produttivo agricolo dismesso

CARATTERISTICHE DELL'EDIFICIO

Numero di piani: 3

Numero di alloggi: 2

Superficie abitazione (mq): 889

Superficie altre funzioni (mq): 0

Epoca di costruzione: dal 1801 al 1900

Tipologia edilizia storica: **edificio a porta morta**

Coerenza con l'impianto storico originario ☒

Integrità tipologica: originaria

Tipo di alterazione:

Stato di conservazione: medio

Vincolo Monumentale D.Lgs. 42/2004: non presente

Categoria di intervento da PSC/RUE 2016: Riqualificazione e ricomposizione tipologica

Codice Scheda censimento 1985: 046064

VALUTAZIONE

☒ Valore testimoniale

☐ Valore architettonico

NOTE

DOCUMENTAZIONE FOTOGRAFICA

Foto censimento 1985/1987



Foto censimento 2017/2020



CENSIMENTO PATRIMONIO EDILIZIO IN ZONA EXTRAURBANA 2020

Codice nucleo: 47_37dr

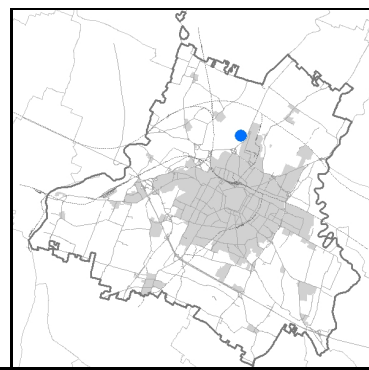


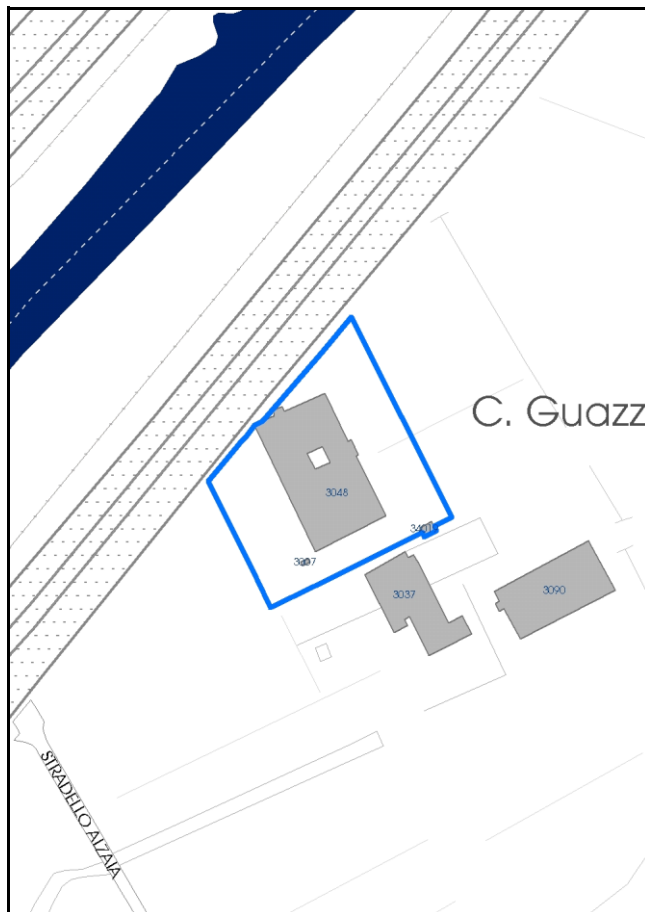
Foto aerea 2019 - C.G.R. s.p.a. Parma scala 1:5000



Foto aerea 2019 scala 1:2000



Estratto di mappa 2019 scala 1:2000



Comune di Modena

Codice nucleo: 47_37dr

Categoria: vocati alla trasformazione

residenza

nucleo recuperato

LOCALIZZAZIONE

Indirizzo: STRADELLO ALZAIA

Numero civico: 40

Riferimenti catastali: Foglio: 47

Mappale: 37

FUNZIONI

- | | | | |
|--|---|---|---|
| <input checked="" type="checkbox"/> Residenza | <input type="checkbox"/> Deposito | <input type="checkbox"/> Allevamento | <input type="checkbox"/> Centro Aziendale |
| <input checked="" type="checkbox"/> Serra/vivaio | <input type="checkbox"/> Agriturismo | <input type="checkbox"/> Maneggio | <input type="checkbox"/> Impianto di trasformazione |
| <input type="checkbox"/> Altre attività econom. | <input type="checkbox"/> Fattoria didattica | <input type="checkbox"/> Imp. tecnologico | <input type="checkbox"/> Attività agricola residua |

Note:

Beni culturali all'esterno dei centri storici (A)

DESCRIZIONE DELL'IMPIANTO INSEDIATIVO

Impianto storico

Numero edifici: 1

Numero edifici oggetto di indagine: 1

- ☐ Vincolo Monumentale D.Lgs. 42/2004
- ☒ Vincolo Giardino di notevole interesse **ALB074**
- ☐ Presenza di edifici estranei all'impianto -

Assetto morfologico: corte chiusa

Elementi componenti presenti:

- | | | | |
|--|---|---|--|
| <input checked="" type="checkbox"/> recinzione | <input type="checkbox"/> manufatto funzionale | <input type="checkbox"/> albero singolo | <input checked="" type="checkbox"/> alberatura a macchia |
| <input checked="" type="checkbox"/> pavimentazione | <input checked="" type="checkbox"/> siepe | <input checked="" type="checkbox"/> alberatura a filare | <input type="checkbox"/> altro |

Note elementi:

RELAZIONI CON IL CONTESTO TERRITORIALE

Tipo di accesso: ☒ accesso indiretto ☐ accesso diretto da viabilità ☒ accesso tramite stradello

Contesto paesaggistico:

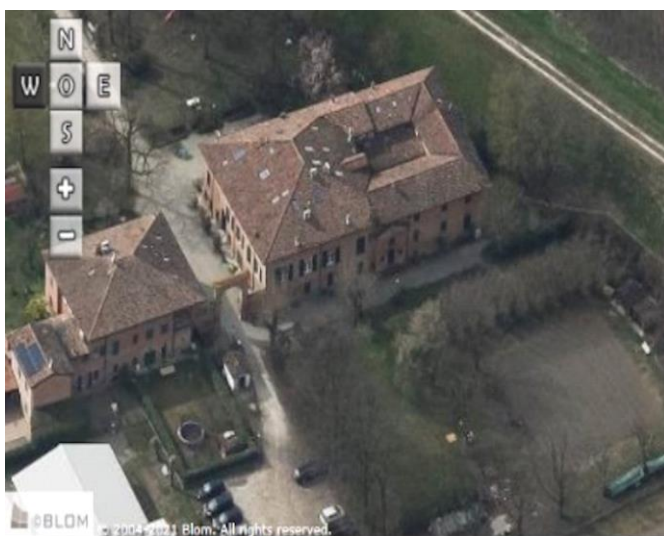
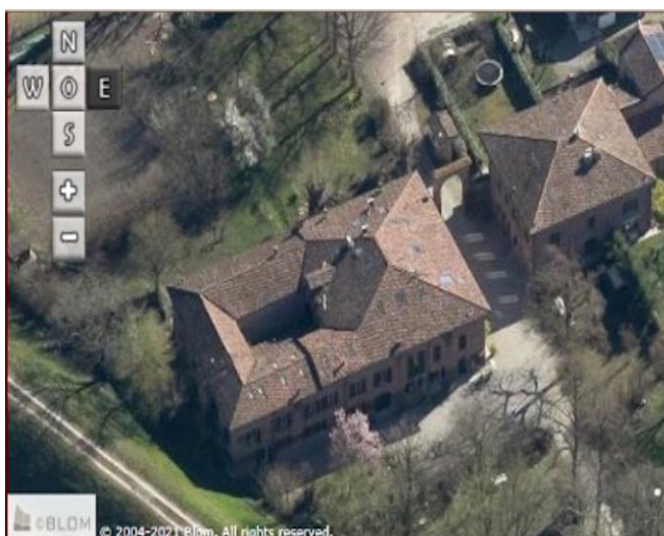

- | | |
|--|--|
| <input checked="" type="checkbox"/> appartenenza ad agglomerato rurale | <input type="checkbox"/> prossimità a territorio urbanizzato |
| <input type="checkbox"/> insediamento isolato | <input type="checkbox"/> prossimità ad infrastrutture |
| <input type="checkbox"/> prossimità ad area produttiva | <input checked="" type="checkbox"/> prossimità a corso d'acqua |

Criticità ambientali: assenti

NOTE

DOCUMENTAZIONE FOTOGRAFICA

Foto anno 2019



Comune di Modena

CENSIMENTO PATRIMONIO EDILIZIO IN ZONA EXTRAURBANA

SCHEDA ANALITICA EDIFICIO

Codice nucleo: 47_37dr

Categoria nucleo: vocati alla trasformazione

Codice edificio: 3048

Casino Guicciardi

LOCALIZZAZIONE

Indirizzo: STRADELLO ALZAIA

Numero civico: 40

Riferimenti catastali: Foglio: 47

Mappale: 37

FUNZIONE

Funzione principale: residenza

Funzione secondaria: serra

Stato di utilizzazione: in uso

☐ Edificio produttivo agricolo dismesso

CARATTERISTICHE DELL'EDIFICIO

Numero di piani: 2

Numero di alloggi: 7

Superficie abitazione (mq): 745

Superficie altre funzioni (mq): 0

Epoca di costruzione: fino al 1800

Tipologia edilizia storica: **villa monumentale**

Coerenza con l'impianto storico originario ☒

Integrità tipologica: originaria

Tipo di alterazione:

Stato di conservazione: buono

Vincolo Monumentale D.Lgs. 42/2004: non presente

Categoria di intervento da PSC/RUE 2016: Restauro scientifico

Codice Scheda censimento 1985: 047037

VALUTAZIONE

☐ Valore testimoniale

☒ Valore architettonico

NOTE

DOCUMENTAZIONE FOTOGRAFICA

Foto censimento 1985/1987



Foto censimento 2017/2020



CENSIMENTO PATRIMONIO EDILIZIO IN ZONA EXTRAURBANA 2020

Codice nucleo: 47_38dr

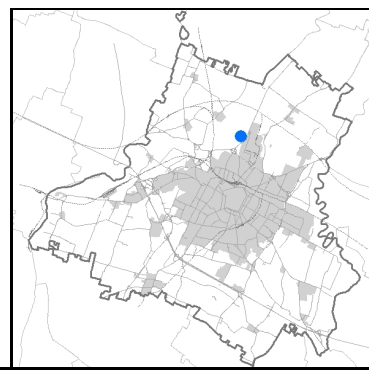


Foto aerea 2019 - C.G.R. s.p.a. Parma scala 1:5000


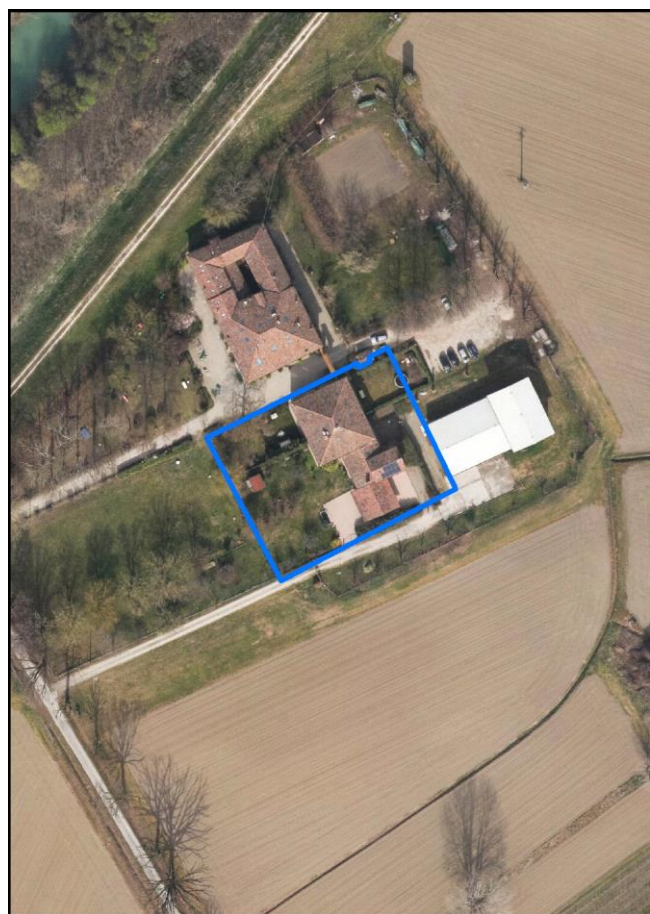
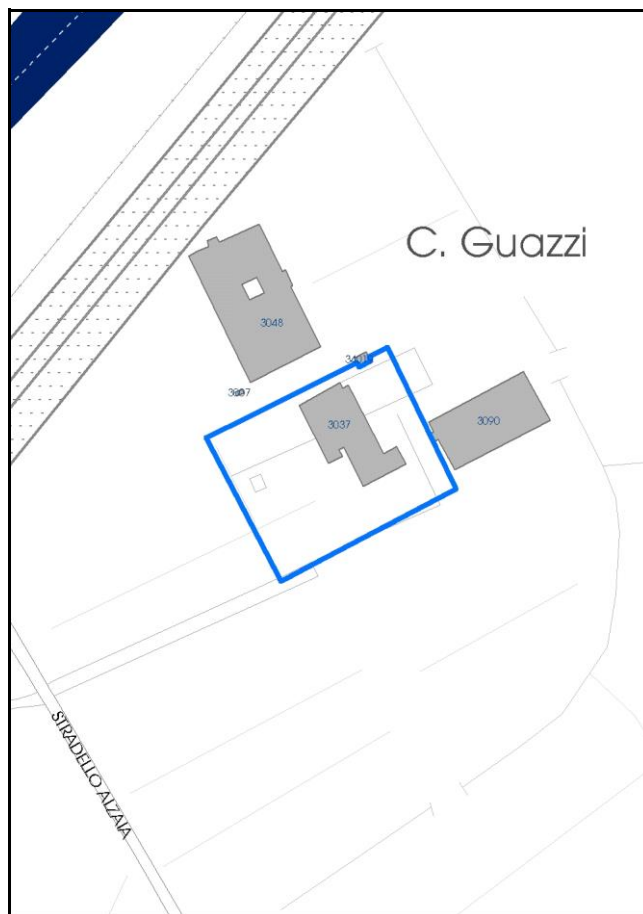


Foto aerea 2019 scala 1:2000



Estratto di mappa 2019 scala 1:2000



Comune di Modena

Codice nucleo: 47_38dr

Categoria: vocati alla trasformazione

residenza

nucleo recuperato

LOCALIZZAZIONE

Indirizzo: STRADELLO ALZAIA

Numero civico: 40

Riferimenti catastali: Foglio: 47

Mappale: 38

FUNZIONI

- | | | | |
|---|---|---|---|
| <input checked="" type="checkbox"/> Residenza | <input type="checkbox"/> Deposito | <input type="checkbox"/> Allevamento | <input type="checkbox"/> Centro Aziendale |
| <input type="checkbox"/> Serra/vivaio | <input type="checkbox"/> Agriturismo | <input type="checkbox"/> Maneggio | <input type="checkbox"/> Impianto di trasformazione |
| <input type="checkbox"/> Altre attività econom. | <input type="checkbox"/> Fattoria didattica | <input type="checkbox"/> Imp. tecnologico | <input type="checkbox"/> Attività agricola residua |

Note:

Edifici destinati prevalentemente a residenza (B)

DESCRIZIONE DELL'IMPIANTO INSEDIATIVO

Impianto storico

Numero edifici: 1

Numero edifici oggetto di indagine: 1

- ☐ Vincolo Monumentale D.Lgs. 42/2004
- ☐ Vincolo Giardino di notevole interesse
- ☐ Presenza di edifici estranei all'impianto -

Assetto morfologico: cortile

Elementi componenti presenti:

- | | | | |
|--|---|--|--|
| <input checked="" type="checkbox"/> recinzione | <input type="checkbox"/> manufatto funzionale | <input type="checkbox"/> albero singolo | <input checked="" type="checkbox"/> alberatura a macchia |
| <input checked="" type="checkbox"/> pavimentazione | <input checked="" type="checkbox"/> siepe | <input type="checkbox"/> alberatura a filare | <input type="checkbox"/> altro |

Note elementi:

RELAZIONI CON IL CONTESTO TERRITORIALE

Tipo di accesso: ☒ accesso indiretto ☐ accesso diretto da viabilità ☒ accesso tramite stradello

Contesto paesaggistico:



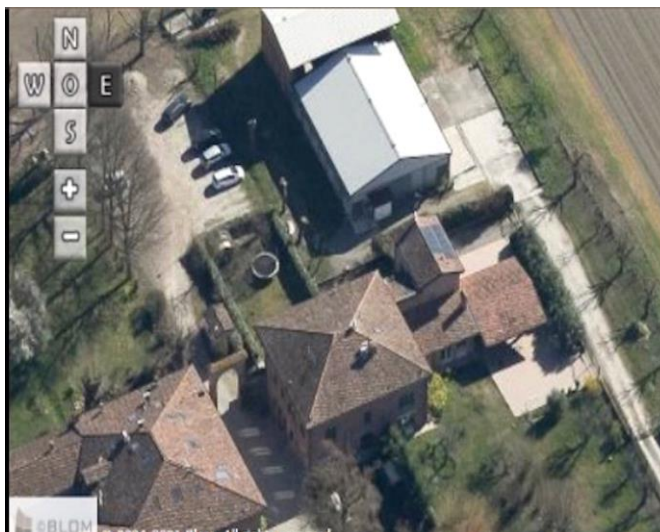

- | | |
|--|--|
| <input checked="" type="checkbox"/> appartenenza ad agglomerato rurale | <input type="checkbox"/> prossimità a territorio urbanizzato |
| <input type="checkbox"/> insediamento isolato | <input type="checkbox"/> prossimità ad infrastrutture |
| <input type="checkbox"/> prossimità ad area produttiva | <input checked="" type="checkbox"/> prossimità a corso d'acqua |

Criticità ambientali: assenti

NOTE

DOCUMENTAZIONE FOTOGRAFICA

Foto anno 2019



Comune di Modena

CENSIMENTO PATRIMONIO EDILIZIO IN ZONA EXTRAURBANA

SCHEDA ANALITICA EDIFICIO

Codice nucleo: 47_38dr

Categoria nucleo: vocati alla trasformazione

Codice edificio: 3037

LOCALIZZAZIONE

Indirizzo: STRADELLO ALZAIA

Numero civico: 40

Riferimenti catastali: Foglio: 47

Mappale: 38

FUNZIONE

Funzione principale: residenza

Funzione secondaria: ---

Stato di utilizzazione: in uso

☐ Edificio produttivo agricolo dismesso

CARATTERISTICHE DELL'EDIFICIO

Numero di piani: 2

Numero di alloggi: 3

Superficie abitazione (mq): 344

Superficie altre funzioni (mq): 0

Epoca di costruzione: dal 1801 al 1900

Tipologia edilizia storica: **edificio a blocco**

Coerenza con l'impianto storico originario ☒

Integrità tipologica: originaria

Tipo di alterazione:

Stato di conservazione: buono

Vincolo Monumentale D.Lgs. 42/2004: non presente

Categoria di intervento da PSC/RUE 2016: Riqualificazione e ricomposizione tipologica

Codice Scheda censimento 1985: 047038

VALUTAZIONE

☒ Valore testimoniale

☐ Valore architettonico

NOTE

DOCUMENTAZIONE FOTOGRAFICA

Foto censimento 1985/1987



Foto censimento 2017/2020



CENSIMENTO PATRIMONIO EDILIZIO IN ZONA EXTRAURBANA 2020

Codice nucleo: 47_56dr

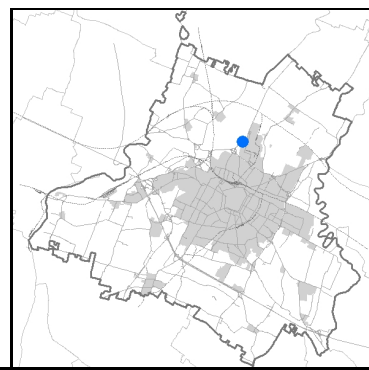


Foto aerea 2019 - C.G.R. s.p.a. Parma scala 1:5000


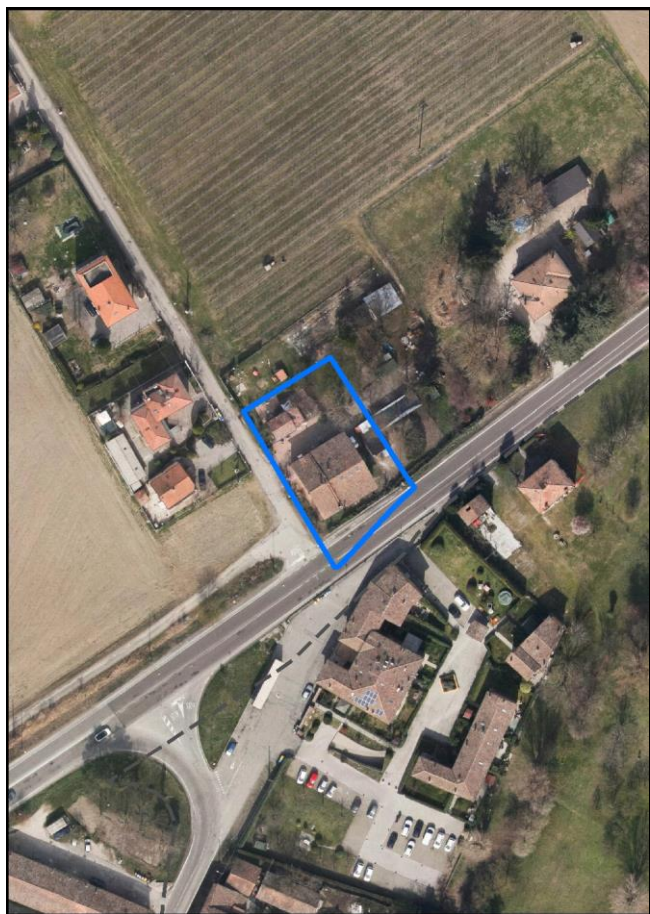
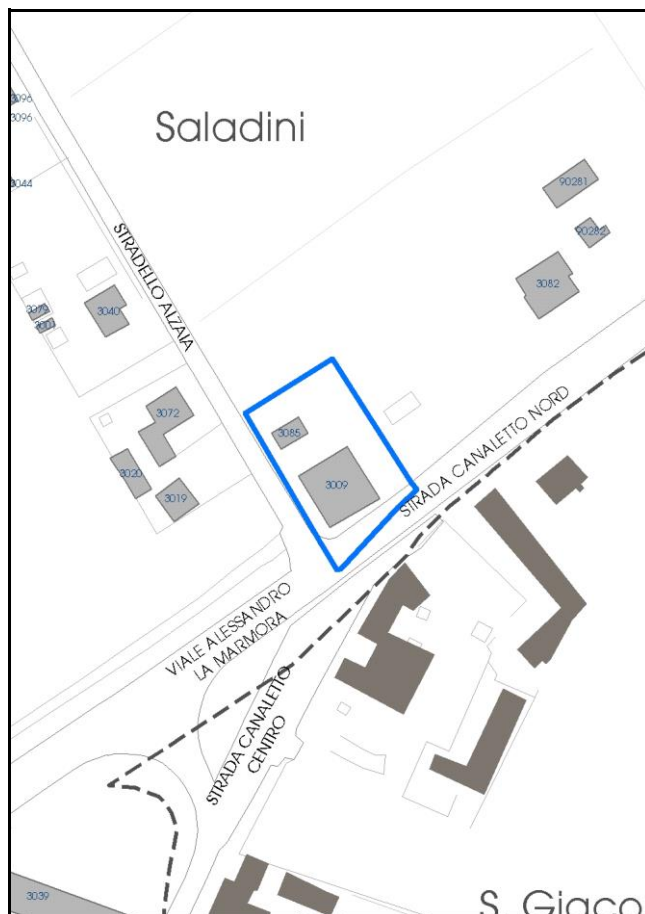


Foto aerea 2019 scala 1:2000



Estratto di mappa 2019 scala 1:2000



Comune di Modena

Codice nucleo: 47_56dr

Categoria: vocati alla trasformazione

residenza

nucleo recuperato

LOCALIZZAZIONE

Indirizzo: STRADELLO ALZAIA

Numero civico: 12

Riferimenti catastali: Foglio: 47

Mappale: 56

FUNZIONI

- | | | | |
|---|---|---|---|
| <input checked="" type="checkbox"/> Residenza | <input type="checkbox"/> Deposito | <input type="checkbox"/> Allevamento | <input type="checkbox"/> Centro Aziendale |
| <input type="checkbox"/> Serra/vivaio | <input type="checkbox"/> Agriturismo | <input type="checkbox"/> Maneggio | <input type="checkbox"/> Impianto di trasformazione |
| <input type="checkbox"/> Altre attività econom. | <input type="checkbox"/> Fattoria didattica | <input type="checkbox"/> Imp. tecnologico | <input type="checkbox"/> Attività agricola residua |

Note:

Edifici destinati prevalentemente a residenza (B)

DESCRIZIONE DELL'IMPIANTO INSEDIATIVO

Impianto storico

Numero edifici: 2

Numero edifici oggetto di indagine: 1

- ☐ Vincolo Monumentale D.Lgs. 42/2004
- ☐ Vincolo Giardino di notevole interesse
- ☐ Presenza di edifici estranei all'impianto -

Assetto morfologico: disposizione libera

Elementi componenti presenti:

- | | | | |
|--|--|--|--|
| <input checked="" type="checkbox"/> recinzione | <input checked="" type="checkbox"/> manufatto funzionale | <input type="checkbox"/> albero singolo | <input checked="" type="checkbox"/> alberatura a macchia |
| <input checked="" type="checkbox"/> pavimentazione | <input checked="" type="checkbox"/> siepe | <input type="checkbox"/> alberatura a filare | <input type="checkbox"/> altro |

Note elementi:

RELAZIONI CON IL CONTESTO TERRITORIALE

Tipo di accesso: ☐ accesso indiretto ☒ accesso diretto da viabilità ☐ accesso tramite stradello

Contesto paesaggistico:

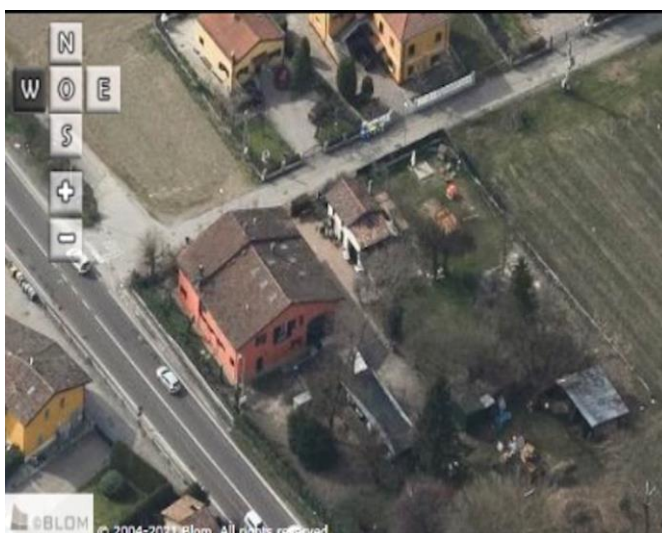
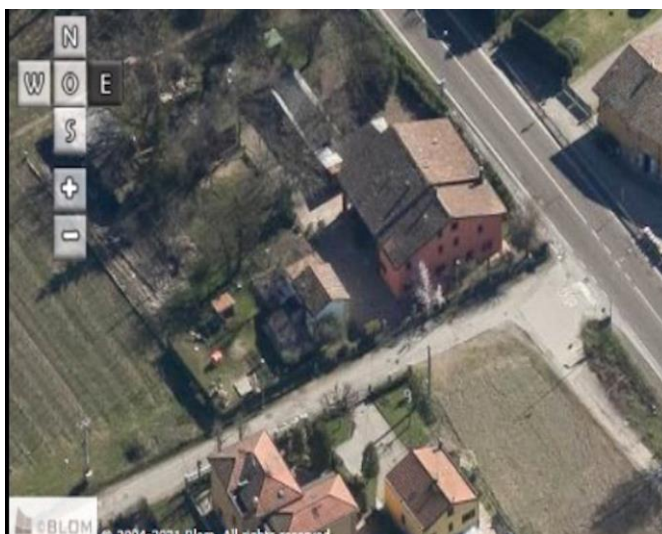

- | | |
|--|---|
| <input checked="" type="checkbox"/> appartenenza ad agglomerato rurale | <input checked="" type="checkbox"/> prossimità a territorio urbanizzato |
| <input type="checkbox"/> insediamento isolato | <input checked="" type="checkbox"/> prossimità ad infrastrutture |
| <input type="checkbox"/> prossimità ad area produttiva | <input type="checkbox"/> prossimità a corso d'acqua |

Criticità ambientali: assenti

NOTE

DOCUMENTAZIONE FOTOGRAFICA

Foto anno 2019



Comune di Modena

CENSIMENTO PATRIMONIO EDILIZIO IN ZONA EXTRAURBANA

SCHEDA ANALITICA EDIFICIO

Codice nucleo: 47_56dr

Categoria nucleo: vocati alla trasformazione

Codice edificio: 3009

LOCALIZZAZIONE

Indirizzo: STRADELLO ALZAIA

Numero civico: 12

Riferimenti catastali: Foglio: 47

Mappale: 56

FUNZIONE

Funzione principale: residenza

Funzione secondaria: deposito

Stato di utilizzazione: in uso

☐ Edificio produttivo agricolo dismesso

CARATTERISTICHE DELL'EDIFICIO

Numero di piani: 3

Numero di alloggi: 3

Superficie abitazione (mq): 242

Superficie altre funzioni (mq): 0

Epoca di costruzione: dal 1801 al 1900

Tipologia edilizia storica: **barchessa**

Coerenza con l'impianto storico originario ☒

Integrità tipologica: originaria

Tipo di alterazione:

Stato di conservazione: buono

Vincolo Monumentale D.Lgs. 42/2004: non presente

Categoria di intervento da PSC/RUE 2016: Riqualificazione e ricomposizione tipologica

Codice Scheda censimento 1985: 047056

VALUTAZIONE

☒ Valore testimoniale

☐ Valore architettonico

NOTE

DOCUMENTAZIONE FOTOGRAFICA

Foto censimento 1985/1987



Foto censimento 2017/2020



CENSIMENTO PATRIMONIO EDILIZIO IN ZONA EXTRAURBANA 2020

Codice nucleo: 47_81dr

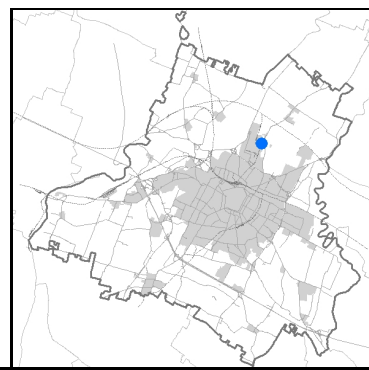
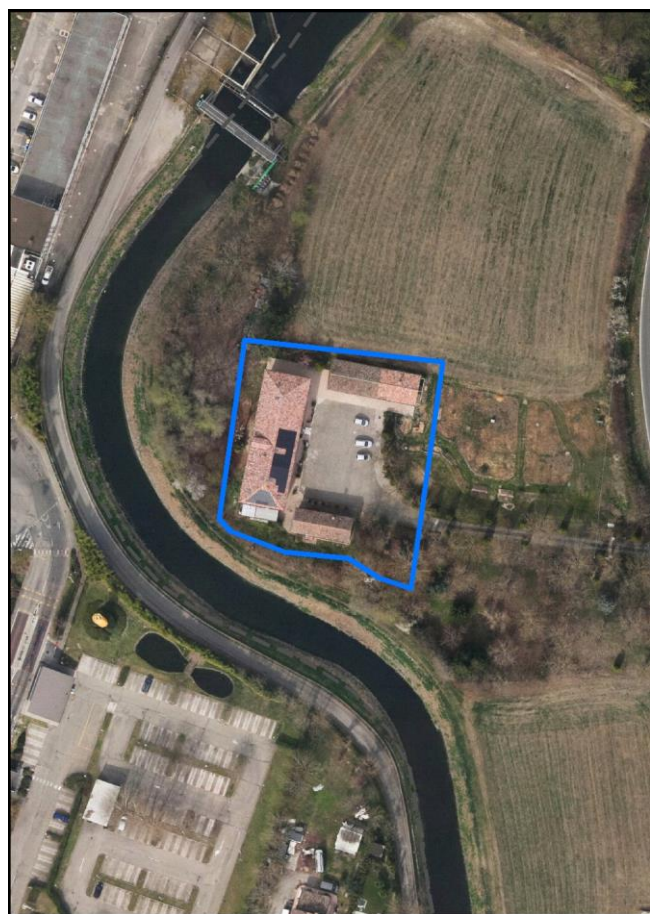


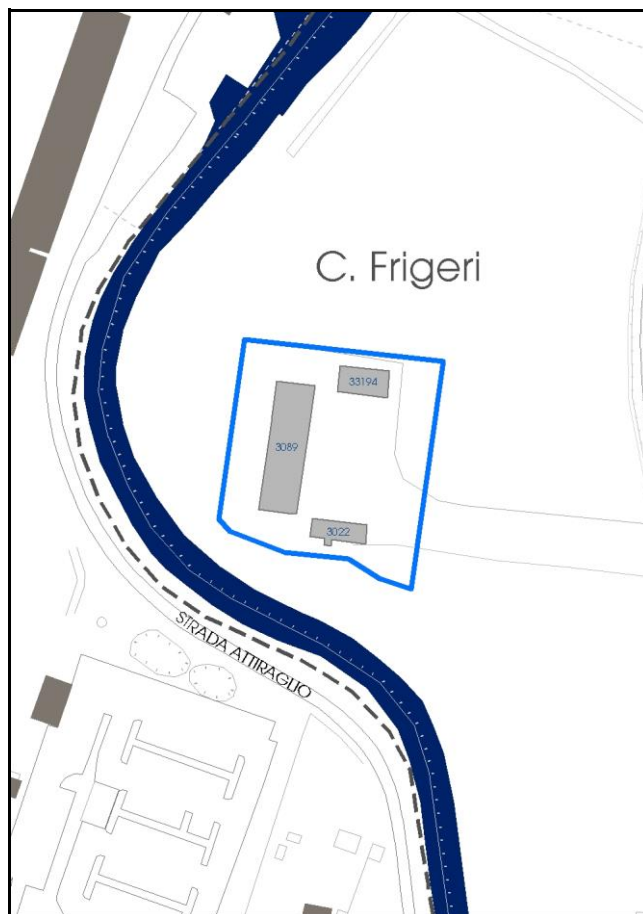
Foto aerea 2019 - C.G.R. s.p.a. Parma scala 1:5000



Foto aerea 2019 scala 1:2000



Estratto di mappa 2019 scala 1:2000



Comune di Modena

Codice nucleo: 47_81dr

Categoria: vocati alla trasformazione

residenza

nucleo recuperato

LOCALIZZAZIONE

Indirizzo: STRADA ALBARETO

Numero civico:

Riferimenti catastali: Foglio: 47

Mappale: 81

FUNZIONI

- | | | | |
|---|---|---|---|
| <input checked="" type="checkbox"/> Residenza | <input type="checkbox"/> Deposito | <input type="checkbox"/> Allevamento | <input type="checkbox"/> Centro Aziendale |
| <input type="checkbox"/> Serra/vivaio | <input type="checkbox"/> Agriturismo | <input type="checkbox"/> Maneggio | <input type="checkbox"/> Impianto di trasformazione |
| <input type="checkbox"/> Altre attività econom. | <input type="checkbox"/> Fattoria didattica | <input type="checkbox"/> Imp. tecnologico | <input type="checkbox"/> Attività agricola residua |

Note:

Edifici destinati prevalentemente a residenza (B)

DESCRIZIONE DELL'IMPIANTO INSEDIATIVO

Impianto storico

Numero edifici: 3

Numero edifici oggetto di indagine: 1

- ☐ Vincolo Monumentale D.Lgs. 42/2004
- ☐ Vincolo Giardino di notevole interesse
- ☐ Presenza di edifici estranei all'impianto -

Assetto morfologico: corte aperta

Elementi componenti presenti:

- | | | | |
|--|---|---|--|
| <input type="checkbox"/> recinzione | <input type="checkbox"/> manufatto funzionale | <input type="checkbox"/> albero singolo | <input checked="" type="checkbox"/> alberatura a macchia |
| <input checked="" type="checkbox"/> pavimentazione | <input type="checkbox"/> siepe | <input checked="" type="checkbox"/> alberatura a filare | <input type="checkbox"/> altro |

Note elementi:

RELAZIONI CON IL CONTESTO TERRITORIALE

Tipo di accesso: ☐ accesso indiretto ☐ accesso diretto da viabilità ☒ accesso tramite stradello

Contesto paesaggistico:

- | | |
|--|---|
| <input checked="" type="checkbox"/> appartenenza ad agglomerato rurale | <input checked="" type="checkbox"/> prossimità a territorio urbanizzato |
| <input type="checkbox"/> insediamento isolato | <input type="checkbox"/> prossimità ad infrastrutture |
| <input type="checkbox"/> prossimità ad area produttiva | <input checked="" type="checkbox"/> prossimità a corso d'acqua |

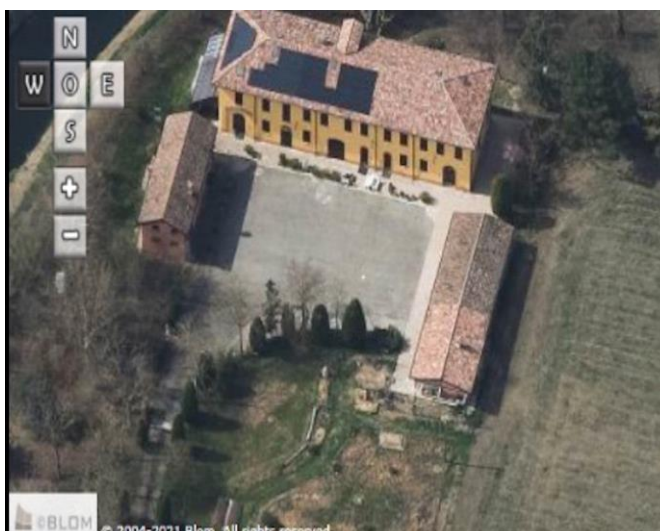

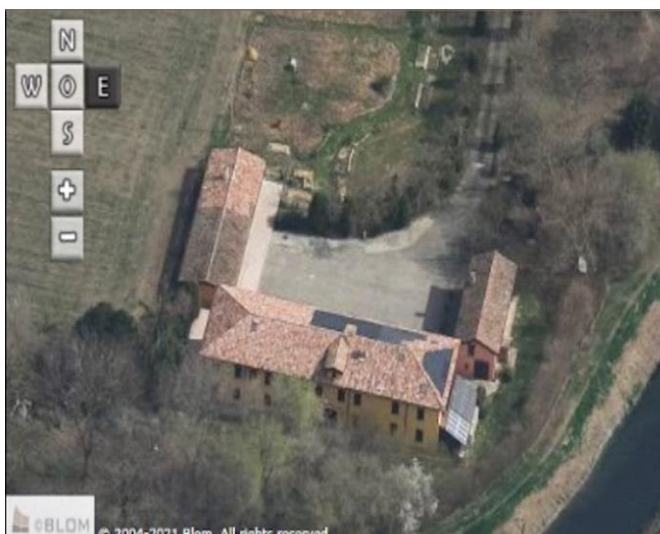
Criticità ambientali: fonti esterne

vicinanza tessuto produttivo

NOTE

DOCUMENTAZIONE FOTOGRAFICA

Foto anno 2019



Comune di Modena

CENSIMENTO PATRIMONIO EDILIZIO IN ZONA EXTRAURBANA

SCHEDA ANALITICA EDIFICIO

Codice nucleo: 47_81dr Categoria nucleo: vocati alla trasformazione

Codice edificio: 3089

LOCALIZZAZIONE

Indirizzo: STRADA ALBARETO

Numero civico: 0

Riferimenti catastali: Foglio: 47

Mappale: 81

FUNZIONE

Funzione principale: residenza

Funzione secondaria: ---

Stato di utilizzazione: in uso

☐ Edificio produttivo agricolo dismesso

CARATTERISTICHE DELL'EDIFICIO

Numero di piani: 2

Numero di alloggi: 3

Superficie abitazione (mq): 347

Superficie altre funzioni (mq): 0

Epoca di costruzione: dal 1801 al 1900

Tipologia edilizia storica: **edificio a porta morta**

Coerenza con l'impianto storico originario ☒

Integrità tipologica: originaria

Tipo di alterazione:

Stato di conservazione: buono

Vincolo Monumentale D.Lgs. 42/2004: non presente

Categoria di intervento da PSC/RUE 2016: Riqualificazione e ricomposizione tipologica

Codice Scheda censimento 1985: 047081

VALUTAZIONE

☒ Valore testimoniale

☐ Valore architettonico

NOTE

DOCUMENTAZIONE FOTOGRAFICA

Foto censimento 1985/1987



Foto censimento 2017/2020



CENSIMENTO PATRIMONIO EDILIZIO IN ZONA EXTRAURBANA 2020

Codice nucleo: 47_119dr

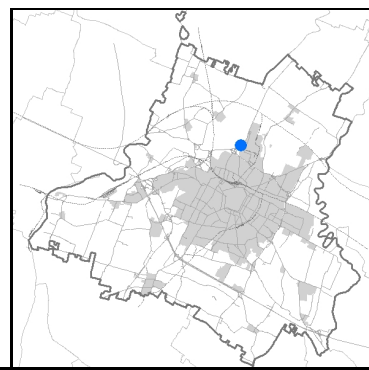


Foto aerea 2019 - C.G.R. s.p.a. Parma scala 1:5000



Foto aerea 2019 scala 1:2000



Estratto di mappa 2019 scala 1:2000



Comune di Modena

Codice nucleo: 47_119dr

Categoria: vocati alla trasformazione

residenza

nucleo recuperato

LOCALIZZAZIONE

Indirizzo: STRADA NAZIONALE DEL CANALETTO CENTR *Numero civico:* 469

Riferimenti catastali: *Foglio:* 47 *Mappale:* 119

FUNZIONI

- | | | | |
|---|--|---|---|
| <input checked="" type="checkbox"/> Residenza | <input checked="" type="checkbox"/> Deposito | <input type="checkbox"/> Allevamento | <input type="checkbox"/> Centro Aziendale |
| <input type="checkbox"/> Serra/vivaio | <input type="checkbox"/> Agriturismo | <input type="checkbox"/> Maneggio | <input type="checkbox"/> Impianto di trasformazione |
| <input type="checkbox"/> Altre attività econom. | <input type="checkbox"/> Fattoria didattica | <input type="checkbox"/> Imp. tecnologico | <input type="checkbox"/> Attività agricola residua |

Note:

Edifici destinati prevalentemente a residenza (B)

DESCRIZIONE DELL'IMPIANTO INSEDIATIVO

Impianto storico *Numero edifici:* 12 *Numero edifici oggetto di indagine:* 7

- ☐ Vincolo Monumentale D.Lgs. 42/2004
- ☐ Vincolo Giardino di notevole interesse
- ☐ Presenza di edifici estranei all'impianto -

Assetto morfologico: disposizione libera

Elementi componenti presenti:

- | | | | |
|--|---|---|---|
| <input checked="" type="checkbox"/> recinzione | <input type="checkbox"/> manufatto funzionale | <input checked="" type="checkbox"/> albero singolo | <input type="checkbox"/> alberatura a macchia |
| <input checked="" type="checkbox"/> pavimentazione | <input checked="" type="checkbox"/> siepe | <input checked="" type="checkbox"/> alberatura a filare | <input checked="" type="checkbox"/> altro |

Note elementi:

Presenza di persistenza storica (cod. P128): oratorio San Giacomo.

RELAZIONI CON IL CONTESTO TERRITORIALE

Tipo di accesso: ☐ accesso indiretto ☒ accesso diretto da viabilità ☐ accesso tramite stradello

Contesto paesaggistico:


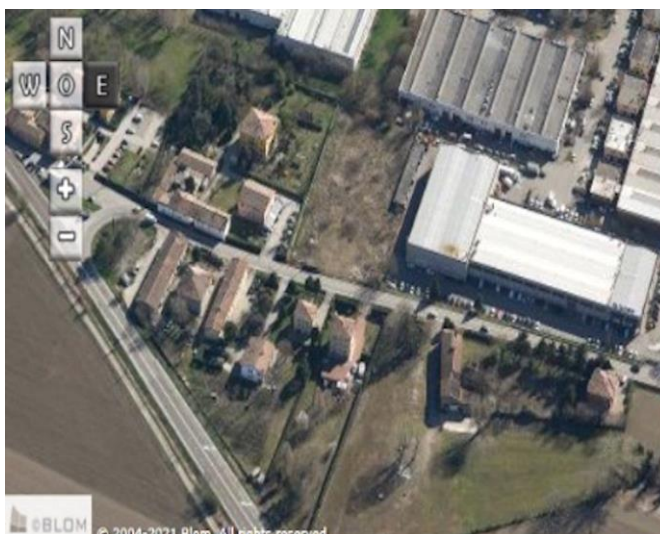

- | | |
|--|---|
| <input checked="" type="checkbox"/> appartenenza ad agglomerato rurale | <input checked="" type="checkbox"/> prossimità a territorio urbanizzato |
| <input type="checkbox"/> insediamento isolato | <input checked="" type="checkbox"/> prossimità ad infrastrutture |
| <input checked="" type="checkbox"/> prossimità ad area produttiva | <input type="checkbox"/> prossimità a corso d'acqua |

Criticità ambientali: assenti

NOTE

DOCUMENTAZIONE FOTOGRAFICA

Foto anno 2019



Comune di Modena

CENSIMENTO PATRIMONIO EDILIZIO IN ZONA EXTRAURBANA

SCHEDA ANALITICA EDIFICIO

Codice nucleo: 47_119dr Categoria nucleo: vocati alla trasformazione

Codice edificio: 2999

LOCALIZZAZIONE

Indirizzo: STRADA NAZIONALE DEL CANALETTO CE Numero civico: 439

Riferimenti catastali: Foglio: 47 Mappale: 135

FUNZIONE

Funzione principale: stalla

Funzione secondaria: ---

Stato di utilizzazione: non in uso

☒ Edificio produttivo agricolo dismesso

CARATTERISTICHE DELL'EDIFICIO

Numero di piani: 2

Numero di alloggi: 1

Superficie abitazione (mq): 0

Superficie altre funzioni (mq): 44

Epoca di costruzione: dal 1801 al 1900

Tipologia edilizia storica: **stalla e fienile**

Coerenza con l'impianto storico originario ☒

Integrità tipologica: originaria

Tipo di alterazione:

Stato di conservazione: rudere

Vincolo Monumentale D.Lgs. 42/2004: non presente

Categoria di intervento da PSC/RUE 2016: Riqualificazione e ricomposizione tipologica

Codice Scheda censimento 1985: 047135

VALUTAZIONE

☒ Valore testimoniale

☐ Valore architettonico

NOTE

DOCUMENTAZIONE FOTOGRAFICA

Foto censimento 1985/1987



Foto censimento 2017/2020



Comune di Modena

CENSIMENTO PATRIMONIO EDILIZIO IN ZONA EXTRAURBANA

SCHEDA ANALITICA EDIFICIO

Codice nucleo: 47_119dr Categoria nucleo: vocati alla trasformazione

Codice edificio: 3004

Oratorio San Giacomo in Borgo Santa Caterina

LOCALIZZAZIONE

Indirizzo: STRADA NAZIONALE DEL CANALETTO CE Numero civico: 439

Riferimenti catastali: Foglio: 47 Mappale: A

FUNZIONE

Funzione principale: cappella religiosa

Funzione secondaria: ---

Stato di utilizzazione: in uso

☐ Edificio produttivo agricolo dismesso

CARATTERISTICHE DELL'EDIFICIO

Numero di piani: 2

Numero di alloggi: 0

Superficie abitazione (mq): 0

Superficie altre funzioni (mq): 39

Epoca di costruzione: dal 1801 al 1900

Tipologia edilizia storica: **cappella religiosa / oratorio**

Coerenza con l'impianto storico originario ☒

Integrità tipologica: originaria

Tipo di alterazione:

Stato di conservazione: buono

Vincolo Monumentale D.Lgs. 42/2004: non presente

Categoria di intervento da PSC/RUE 2016: Restauro e risanamento conservativo

Codice Scheda censimento 1985: 047A

VALUTAZIONE

☒ Valore testimoniale

☐ Valore architettonico

NOTE

DOCUMENTAZIONE FOTOGRAFICA

Foto censimento 1985/1987



Foto censimento 2017/2020



Comune di Modena

CENSIMENTO PATRIMONIO EDILIZIO IN ZONA EXTRAURBANA

SCHEDA ANALITICA EDIFICIO

Codice nucleo: 47_119dr Categoria nucleo: vocati alla trasformazione

Codice edificio: 3018

LOCALIZZAZIONE

Indirizzo: STRADA NAZIONALE DEL CANALETTO CE Numero civico: 469

Riferimenti catastali: Foglio: 47 Mappale: 118

FUNZIONE

Funzione principale: residenza

Funzione secondaria: ---

Stato di utilizzazione: in uso

☐ Edificio produttivo agricolo dismesso

CARATTERISTICHE DELL'EDIFICIO

Numero di piani: 3

Numero di alloggi: 2

Superficie abitazione (mq): 209

Superficie altre funzioni (mq): 0

Epoca di costruzione: fino al 1800

Tipologia edilizia storica: **edificio a blocco**

Coerenza con l'impianto storico originario ☒

Integrità tipologica: originaria

Tipo di alterazione:

Stato di conservazione: buono

Vincolo Monumentale D.Lgs. 42/2004: non presente

Categoria di intervento da PSC/RUE 2016: Restauro e risanamento conservativo

Codice Scheda censimento 1985: 047118

VALUTAZIONE

☒ Valore testimoniale

☐ Valore architettonico

NOTE

DOCUMENTAZIONE FOTOGRAFICA

Foto censimento 1985/1987



Foto censimento 2017/2020



Comune di Modena

CENSIMENTO PATRIMONIO EDILIZIO IN ZONA EXTRAURBANA

SCHEDA ANALITICA EDIFICIO

Codice nucleo: 47_119dr Categoria nucleo: vocati alla trasformazione

Codice edificio: 3039

LOCALIZZAZIONE

Indirizzo: STRADA NAZIONALE DEL CANALETTO CE Numero civico: 477

Riferimenti catastali: Foglio: 47 Mappale: 117

FUNZIONE

Funzione principale: residenza

Funzione secondaria: deposito

Stato di utilizzazione: in uso

☐ Edificio produttivo agricolo dismesso

CARATTERISTICHE DELL'EDIFICIO

Numero di piani: 2

Numero di alloggi: 7

Superficie abitazione (mq): 412

Superficie altre funzioni (mq): 0

Epoca di costruzione: dal 1801 al 1900

Tipologia edilizia storica: **edificio a porta morta**

Coerenza con l'impianto storico originario ☒

Integrità tipologica: originaria

Tipo di alterazione:

Stato di conservazione: medio

Vincolo Monumentale D.Lgs. 42/2004: non presente

Categoria di intervento da PSC/RUE 2016: Restauro e risanamento conservativo

Codice Scheda censimento 1985: 047117

VALUTAZIONE

☒ Valore testimoniale

☐ Valore architettonico

NOTE

DOCUMENTAZIONE FOTOGRAFICA

Foto censimento 1985/1987



Foto censimento 2017/2020



Comune di Modena

CENSIMENTO PATRIMONIO EDILIZIO IN ZONA EXTRAURBANA

SCHEDA ANALITICA EDIFICIO

Codice nucleo: 47_119dr Categoria nucleo: vocati alla trasformazione

Codice edificio: 3053

LOCALIZZAZIONE

Indirizzo: STRADA NAZIONALE DEL CANALETTO CE Numero civico: 439

Riferimenti catastali: Foglio: 47 Mappale: 134

FUNZIONE

Funzione principale: residenza

Funzione secondaria: ---

Stato di utilizzazione: in uso

☐ Edificio produttivo agricolo dismesso

CARATTERISTICHE DELL'EDIFICIO

Numero di piani: 2

Numero di alloggi: 1

Superficie abitazione (mq): 38

Superficie altre funzioni (mq): 0

Epoca di costruzione: dal 1801 al 1900

Tipologia edilizia storica: **bassocomodo**

Coerenza con l'impianto storico originario ☒

Integrità tipologica: originaria

Tipo di alterazione:

Stato di conservazione: medio

Vincolo Monumentale D.Lgs. 42/2004: non presente

Categoria di intervento da PSC/RUE 2016: Riqualificazione e ricomposizione tipologica

Codice Scheda censimento 1985: 047134

VALUTAZIONE

☒ Valore testimoniale

☐ Valore architettonico

NOTE

DOCUMENTAZIONE FOTOGRAFICA

Foto censimento 1985/1987



Foto censimento 2017/2020



Comune di Modena

CENSIMENTO PATRIMONIO EDILIZIO IN ZONA EXTRAURBANA

SCHEDA ANALITICA EDIFICIO

Codice nucleo: 47_119dr Categoria nucleo: vocati alla trasformazione

Codice edificio: 3058

LOCALIZZAZIONE

Indirizzo: STRADA NAZIONALE DEL CANALETTO CE Numero civico: 441

Riferimenti catastali: Foglio: 47 Mappale: 131

FUNZIONE

Funzione principale: residenza

Funzione secondaria: deposito

Stato di utilizzazione: in uso

☐ Edificio produttivo agricolo dismesso

CARATTERISTICHE DELL'EDIFICIO

Numero di piani: 2

Numero di alloggi: 1

Superficie abitazione (mq): 320

Superficie altre funzioni (mq): 0

Epoca di costruzione: dal 1801 al 1900

Tipologia edilizia storica: **edificio a porta morta**

Coerenza con l'impianto storico originario ☒

Integrità tipologica: originaria

Tipo di alterazione:

Stato di conservazione: medio

Vincolo Monumentale D.Lgs. 42/2004: non presente

Categoria di intervento da PSC/RUE 2016: Riqualificazione e ricomposizione tipologica

Codice Scheda censimento 1985: 047131

VALUTAZIONE

☒ Valore testimoniale

☐ Valore architettonico

NOTE

DOCUMENTAZIONE FOTOGRAFICA

Foto censimento 1985/1987



Foto censimento 2017/2020



Comune di Modena

CENSIMENTO PATRIMONIO EDILIZIO IN ZONA EXTRAURBANA

SCHEDA ANALITICA EDIFICIO

Codice nucleo: 47_119dr Categoria nucleo: vocati alla trasformazione

Codice edificio: 3073

LOCALIZZAZIONE

Indirizzo: STRADA NAZIONALE DEL CANALETTO CE Numero civico: 461

Riferimenti catastali: Foglio: 47 Mappale: 119

FUNZIONE

Funzione principale: residenza

Funzione secondaria: deposito

Stato di utilizzazione: in uso

☐ Edificio produttivo agricolo dismesso

CARATTERISTICHE DELL'EDIFICIO

Numero di piani: 2

Numero di alloggi: 4

Superficie abitazione (mq): 340

Superficie altre funzioni (mq): 0

Epoca di costruzione: dal 1801 al 1900

Tipologia edilizia storica: **edificio a porta morta**

Coerenza con l'impianto storico originario ☒

Integrità tipologica: originaria

Tipo di alterazione:

Stato di conservazione: medio

Vincolo Monumentale D.Lgs. 42/2004: non presente

Categoria di intervento da PSC/RUE 2016: Restauro e risanamento conservativo

Codice Scheda censimento 1985: 047119

VALUTAZIONE

☒ Valore testimoniale

☐ Valore architettonico

NOTE

DOCUMENTAZIONE FOTOGRAFICA

Foto censimento 1985/1987



Foto censimento 2017/2020



CENSIMENTO PATRIMONIO EDILIZIO IN ZONA EXTRAURBANA 2020

Codice nucleo: 47_126dr

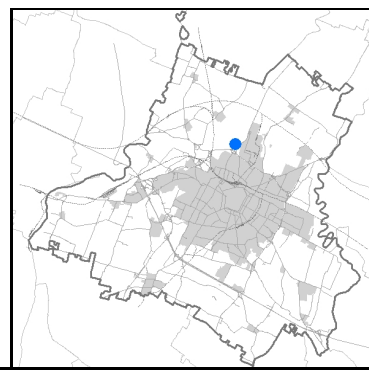



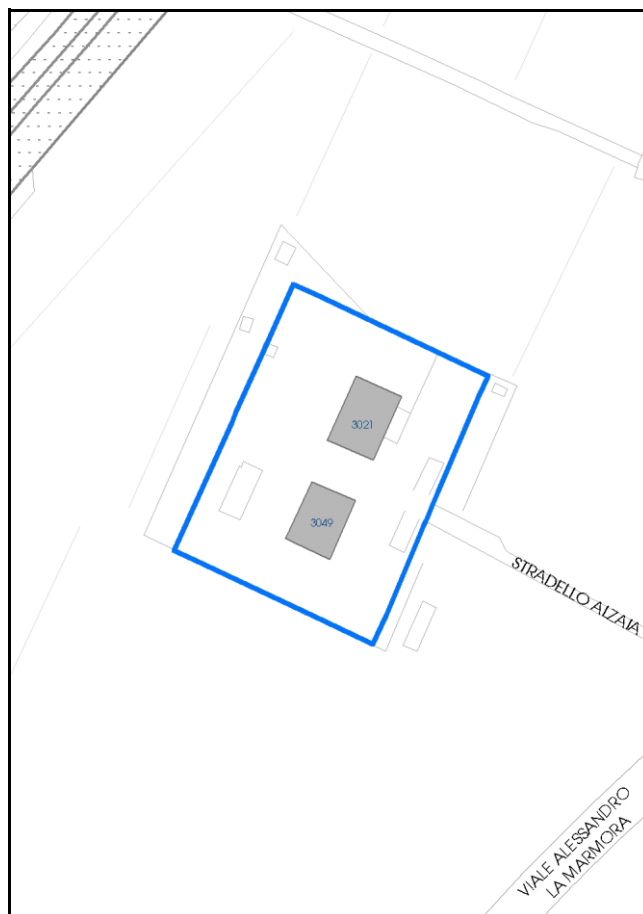
Foto aerea 2019 - C.G.R. s.p.a. Parma scala 1:5000



Foto aerea 2019 scala 1:2000



Estratto di mappa 2019 scala 1:2000



Comune di Modena

Codice nucleo: 47_126dr

Categoria: vocati alla trasformazione

residenza

nucleo recuperato

LOCALIZZAZIONE

Indirizzo: STRADELLO ALZAIA

Numero civico: 19

Riferimenti catastali: Foglio: 47

Mappale: 126

FUNZIONI

- | | | | |
|---|---|---|---|
| <input checked="" type="checkbox"/> Residenza | <input type="checkbox"/> Deposito | <input type="checkbox"/> Allevamento | <input type="checkbox"/> Centro Aziendale |
| <input type="checkbox"/> Serra/vivaio | <input type="checkbox"/> Agriturismo | <input type="checkbox"/> Maneggio | <input type="checkbox"/> Impianto di trasformazione |
| <input type="checkbox"/> Altre attività econom. | <input type="checkbox"/> Fattoria didattica | <input type="checkbox"/> Imp. tecnologico | <input type="checkbox"/> Attività agricola residua |

Note:

Edifici destinati prevalentemente a residenza (B)

DESCRIZIONE DELL'IMPIANTO INSEDIATIVO

Impianto storico

Numero edifici: 2

Numero edifici oggetto di indagine: 2

- ☐ Vincolo Monumentale D.Lgs. 42/2004
- ☐ Vincolo Giardino di notevole interesse
- ☐ Presenza di edifici estranei all'impianto -

Assetto morfologico: corte aperta

Elementi componenti presenti:

- | | | | |
|--|--|--|---|
| <input checked="" type="checkbox"/> recinzione | <input checked="" type="checkbox"/> manufatto funzionale | <input checked="" type="checkbox"/> albero singolo | <input type="checkbox"/> alberatura a macchia |
| <input checked="" type="checkbox"/> pavimentazione | <input checked="" type="checkbox"/> siepe | <input type="checkbox"/> alberatura a filare | <input type="checkbox"/> altro |

Note elementi:

RELAZIONI CON IL CONTESTO TERRITORIALE

Tipo di accesso: ☒ accesso indiretto ☐ accesso diretto da viabilità ☒ accesso tramite stradello

Contesto paesaggistico:

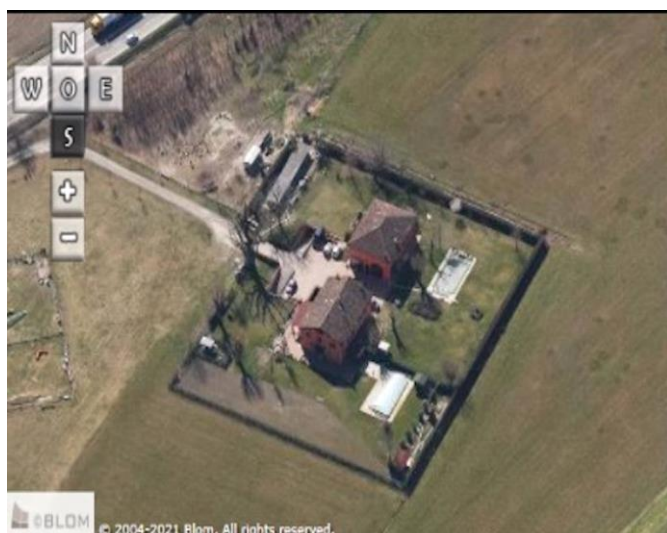
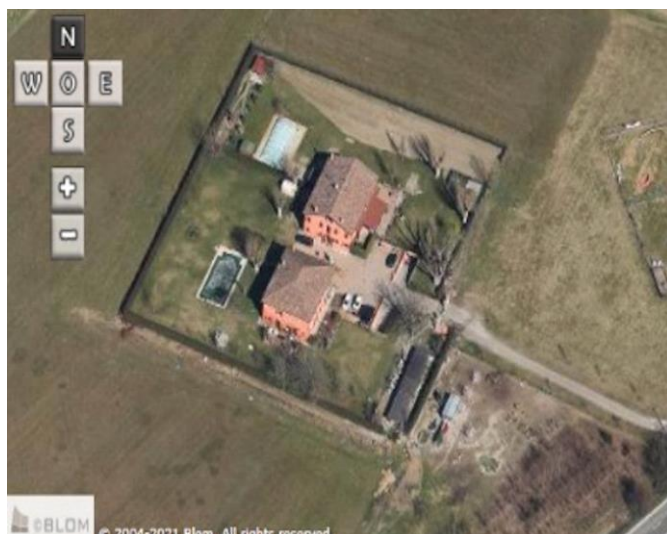
- | | |
|---|--|
| <input type="checkbox"/> appartenenza ad agglomerato rurale | <input type="checkbox"/> prossimità a territorio urbanizzato |
| <input checked="" type="checkbox"/> insediamento isolato | <input checked="" type="checkbox"/> prossimità ad infrastrutture |
| <input type="checkbox"/> prossimità ad area produttiva | <input checked="" type="checkbox"/> prossimità a corso d'acqua |

Criticità ambientali: assenti

NOTE

DOCUMENTAZIONE FOTOGRAFICA

Foto anno 2019



Comune di Modena

CENSIMENTO PATRIMONIO EDILIZIO IN ZONA EXTRAURBANA

SCHEDA ANALITICA EDIFICIO

Codice nucleo: 47_126dr Categoria nucleo: vocati alla trasformazione

Codice edificio: 3021

LOCALIZZAZIONE

Indirizzo: STRADELLO ALZAIA

Numero civico: 19

Riferimenti catastali: Foglio: 47

Mappale: 126

FUNZIONE

Funzione principale: residenza

Funzione secondaria: ---

Stato di utilizzazione: in uso

☐ Edificio produttivo agricolo dismesso

CARATTERISTICHE DELL'EDIFICIO

Numero di piani: 3

Numero di alloggi: 2

Superficie abitazione (mq): 245

Superficie altre funzioni (mq): 0

Epoca di costruzione: fino al 1800

Tipologia edilizia storica: **casa padronale**

Coerenza con l'impianto storico originario ☒

Integrità tipologica: originaria

Tipo di alterazione:

Stato di conservazione: buono

Vincolo Monumentale D.Lgs. 42/2004: non presente

Categoria di intervento da PSC/RUE 2016: Restauro e risanamento conservativo

Codice Scheda censimento 1985: 047126

VALUTAZIONE

☒ Valore testimoniale

☐ Valore architettonico

NOTE

DOCUMENTAZIONE FOTOGRAFICA

Foto censimento 1985/1987



Foto censimento 2017/2020



Comune di Modena

CENSIMENTO PATRIMONIO EDILIZIO IN ZONA EXTRAURBANA

SCHEDA ANALITICA EDIFICIO

Codice nucleo: 47_126dr Categoria nucleo: vocati alla trasformazione

Codice edificio: 3049

LOCALIZZAZIONE

Indirizzo: STRADELLO ALZAIA

Numero civico: 19

Riferimenti catastali: Foglio: 47

Mappale: 127

FUNZIONE

Funzione principale: deposito

Funzione secondaria: ---

Stato di utilizzazione: in uso

☐ Edificio produttivo agricolo dismesso

CARATTERISTICHE DELL'EDIFICIO

Numero di piani: 2

Numero di alloggi: 2

Superficie abitazione (mq): 214

Superficie altre funzioni (mq): 214

Epoca di costruzione: dal 1801 al 1900

Tipologia edilizia storica: **stalla e fienile**

Coerenza con l'impianto storico originario ☒

Integrità tipologica: alterata

Tipo di alterazione: alterazione dell'involucro

Stato di conservazione: buono

Vincolo Monumentale D.Lgs. 42/2004: non presente

Categoria di intervento da PSC/RUE 2016: Restauro e risanamento conservativo

Codice Scheda censimento 1985: 047127

VALUTAZIONE

☒ Valore testimoniale

☐ Valore architettonico

NOTE

DOCUMENTAZIONE FOTOGRAFICA

Foto censimento 1985/1987



Foto censimento 2017/2020



CENSIMENTO PATRIMONIO EDILIZIO IN ZONA EXTRAURBANA 2020

Codice nucleo: 48_97dr

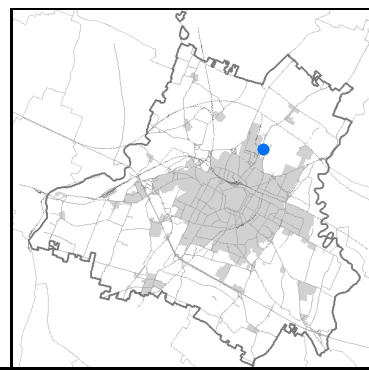


Foto aerea 2019 - C.G.R. s.p.a. Parma scala 1:5000

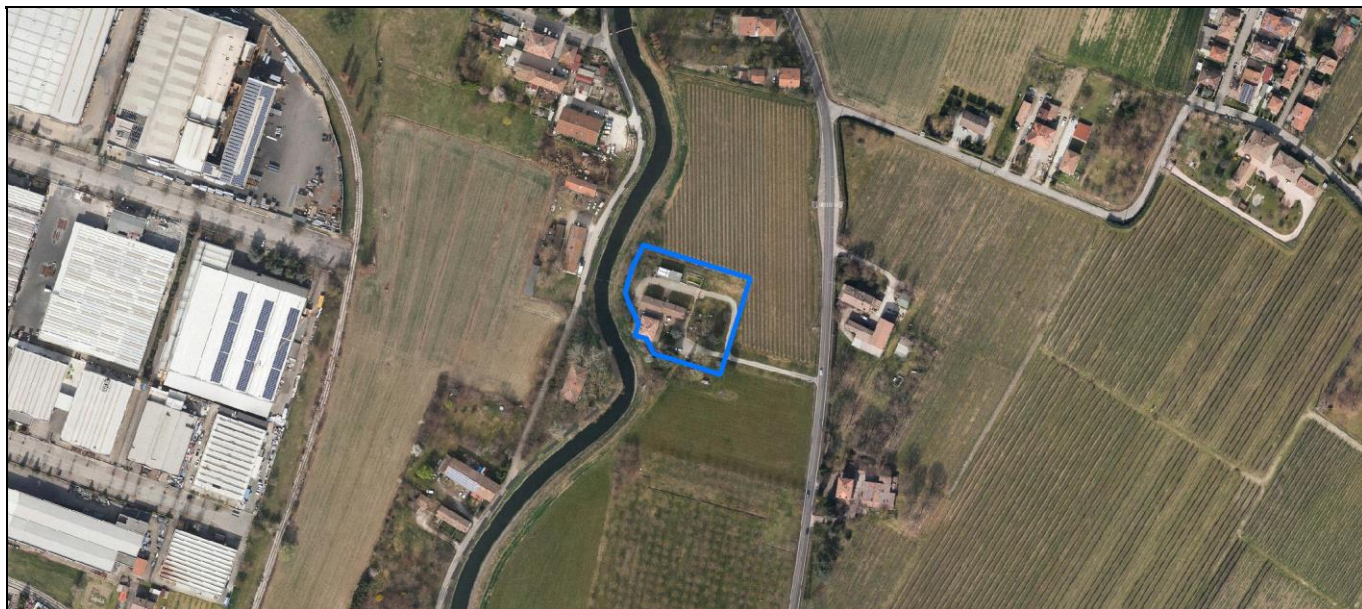


Foto aerea 2019 scala 1:2000



Estratto di mappa 2019 scala 1:2000



Comune di Modena

Codice nucleo: 48_97dr

Categoria: vocati alla trasformazione

residenza

nucleo recuperato

LOCALIZZAZIONE

Indirizzo: STRADA ALBARETO

Numero civico:

Riferimenti catastali: Foglio: 48

Mappale: 97

FUNZIONI

- | | | | |
|---|---|---|---|
| <input checked="" type="checkbox"/> Residenza | <input type="checkbox"/> Deposito | <input type="checkbox"/> Allevamento | <input type="checkbox"/> Centro Aziendale |
| <input type="checkbox"/> Serra/vivaio | <input type="checkbox"/> Agriturismo | <input type="checkbox"/> Maneggio | <input type="checkbox"/> Impianto di trasformazione |
| <input type="checkbox"/> Altre attività econom. | <input type="checkbox"/> Fattoria didattica | <input type="checkbox"/> Imp. tecnologico | <input type="checkbox"/> Attività agricola residua |

Note:

Edifici destinati prevalentemente a residenza (B)

DESCRIZIONE DELL'IMPIANTO INSEDIATIVO

Impianto storico

Numero edifici: 3

Numero edifici oggetto di indagine: 1

- ☐ Vincolo Monumentale D.Lgs. 42/2004
- ☐ Vincolo Giardino di notevole interesse
- ☐ Presenza di edifici estranei all'impianto -

Assetto morfologico: cortile

Elementi componenti presenti:

- | | | | |
|--|--|--|--|
| <input checked="" type="checkbox"/> recinzione | <input checked="" type="checkbox"/> manufatto funzionale | <input type="checkbox"/> albero singolo | <input checked="" type="checkbox"/> alberatura a macchia |
| <input checked="" type="checkbox"/> pavimentazione | <input checked="" type="checkbox"/> siepe | <input type="checkbox"/> alberatura a filare | <input type="checkbox"/> altro |

Note elementi:

RELAZIONI CON IL CONTESTO TERRITORIALE

Tipo di accesso: ☒ accesso indiretto ☐ accesso diretto da viabilità ☒ accesso tramite stradello

Contesto paesaggistico:


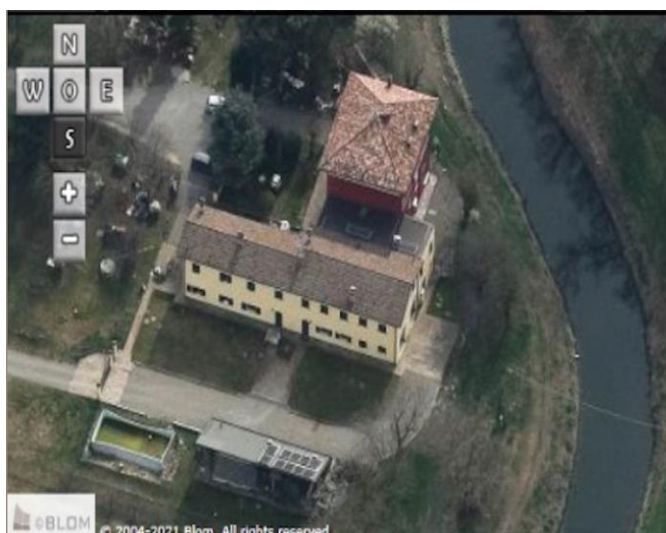

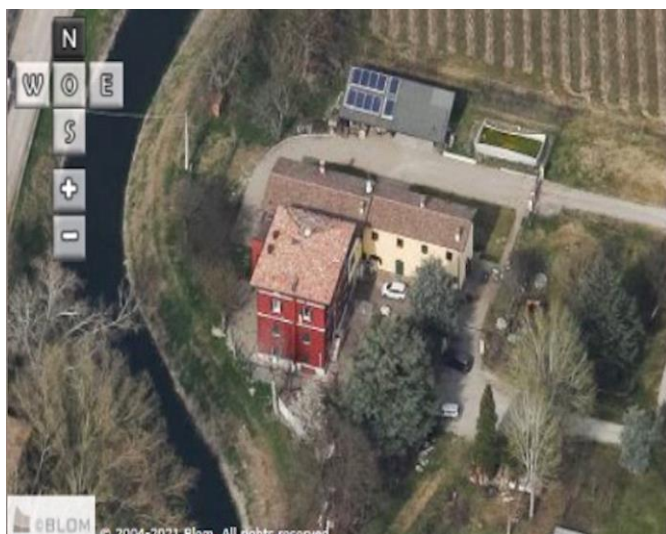
- | | |
|---|--|
| <input type="checkbox"/> appartenenza ad agglomerato rurale | <input type="checkbox"/> prossimità a territorio urbanizzato |
| <input checked="" type="checkbox"/> insediamento isolato | <input type="checkbox"/> prossimità ad infrastrutture |
| <input type="checkbox"/> prossimità ad area produttiva | <input checked="" type="checkbox"/> prossimità a corso d'acqua |

Criticità ambientali: assenti

NOTE

DOCUMENTAZIONE FOTOGRAFICA

Foto anno 2019



Comune di Modena

CENSIMENTO PATRIMONIO EDILIZIO IN ZONA EXTRAURBANA

SCHEDA ANALITICA EDIFICIO

Codice nucleo: 48_97dr

Categoria nucleo: vocati alla trasformazione

Codice edificio: 3180

LOCALIZZAZIONE

Indirizzo: STRADA ALBARETO

Numero civico: 425

Riferimenti catastali: Foglio: 48

Mappale: 97

FUNZIONE

Funzione principale: residenza

Funzione secondaria: deposito

Stato di utilizzazione: in uso

☐ Edificio produttivo agricolo dismesso

CARATTERISTICHE DELL'EDIFICIO

Numero di piani: 4

Numero di alloggi: 8

Superficie abitazione (mq): 429

Superficie altre funzioni (mq): 0

Epoca di costruzione: dal 1801 al 1900

Tipologia edilizia storica: **casa padronale**

Coerenza con l'impianto storico originario ☒

Integrità tipologica: originaria

Tipo di alterazione:

Stato di conservazione: buono

Vincolo Monumentale D.Lgs. 42/2004: non presente

Categoria di intervento da PSC/RUE 2016: Riqualificazione e ricomposizione tipologica

Codice Scheda censimento 1985: 048097

VALUTAZIONE

☒ Valore testimoniale

☐ Valore architettonico

NOTE

DOCUMENTAZIONE FOTOGRAFICA

Foto censimento 1985/1987



Foto censimento 2017/2020



CENSIMENTO PATRIMONIO EDILIZIO IN ZONA EXTRAURBANA 2020

Codice nucleo: **49_9dr**

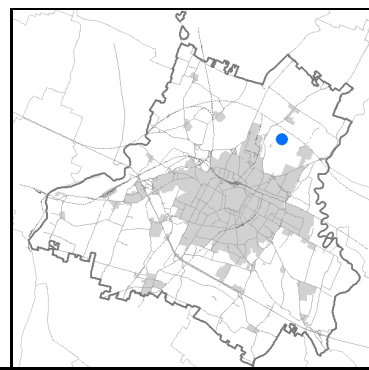


Foto aerea 2019 - C.G.R. s.p.a. Parma scala 1:5000


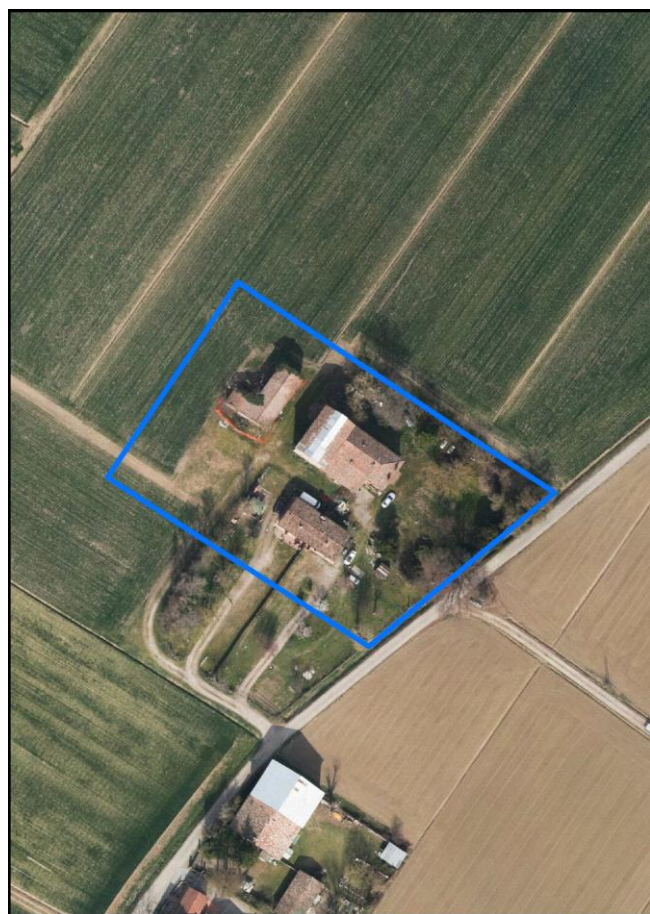
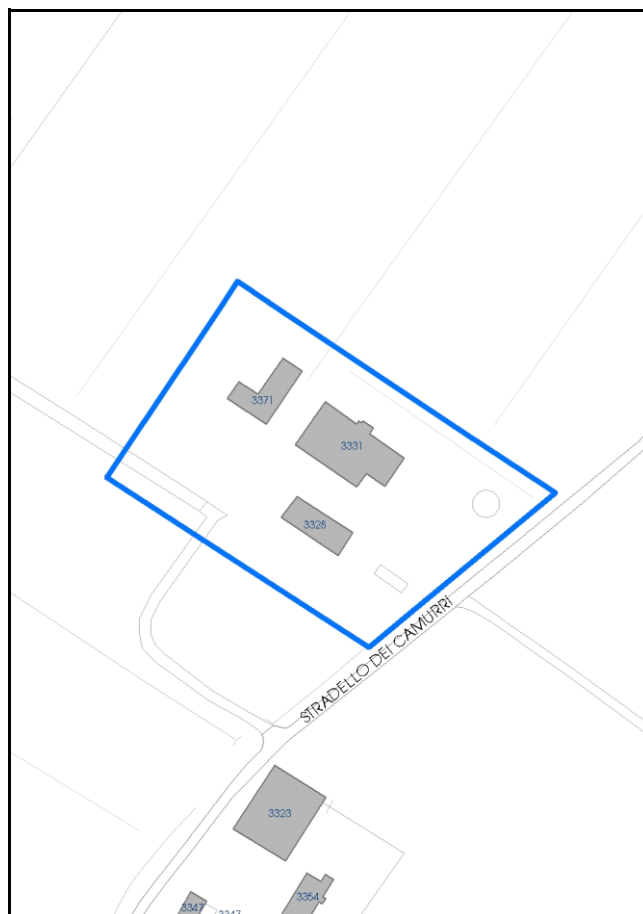


Foto aerea 2019 scala 1:2000



Estratto di mappa 2019 scala 1:2000



Comune di Modena

Codice nucleo: 49_9dr

Categoria: vocati alla trasformazione

residenza

nucleo recuperato

LOCALIZZAZIONE

Indirizzo: STRADELLO CAMURRI

Numero civico: 111

Riferimenti catastali: Foglio: 49

Mappale: 9

FUNZIONI

- | | | | |
|---|---|---|---|
| <input checked="" type="checkbox"/> Residenza | <input type="checkbox"/> Deposito | <input type="checkbox"/> Allevamento | <input type="checkbox"/> Centro Aziendale |
| <input type="checkbox"/> Serra/vivaio | <input type="checkbox"/> Agriturismo | <input type="checkbox"/> Maneggio | <input type="checkbox"/> Impianto di trasformazione |
| <input type="checkbox"/> Altre attività econom. | <input type="checkbox"/> Fattoria didattica | <input type="checkbox"/> Imp. tecnologico | <input type="checkbox"/> Attività agricola residua |

Note:

Edifici destinati prevalentemente a residenza (B)

DESCRIZIONE DELL'IMPIANTO INSEDIATIVO

Impianto storico

Numero edifici: 3

Numero edifici oggetto di indagine: 1

- ☐ Vincolo Monumentale D.Lgs. 42/2004
- ☐ Vincolo Giardino di notevole interesse
- ☐ Presenza di edifici estranei all'impianto -

Assetto morfologico: disposizione libera

Elementi componenti presenti:

- | | | | |
|---|---|--|--|
| <input type="checkbox"/> recinzione | <input type="checkbox"/> manufatto funzionale | <input type="checkbox"/> albero singolo | <input checked="" type="checkbox"/> alberatura a macchia |
| <input type="checkbox"/> pavimentazione | <input checked="" type="checkbox"/> siepe | <input type="checkbox"/> alberatura a filare | <input type="checkbox"/> altro |

Note elementi:

RELAZIONI CON IL CONTESTO TERRITORIALE

Tipo di accesso: ☒ accesso indiretto ☒ accesso diretto da viabilità ☒ accesso tramite stradello

Contesto paesaggistico:

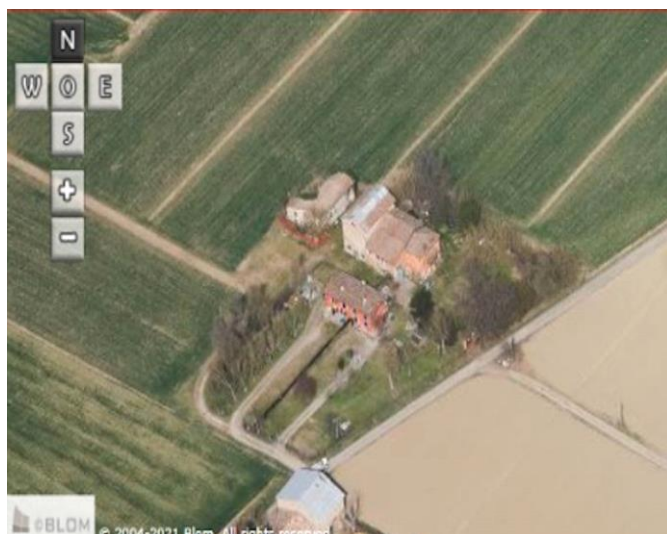
- | | |
|--|--|
| <input checked="" type="checkbox"/> appartenenza ad agglomerato rurale | <input type="checkbox"/> prossimità a territorio urbanizzato |
| <input type="checkbox"/> insediamento isolato | <input type="checkbox"/> prossimità ad infrastrutture |
| <input type="checkbox"/> prossimità ad area produttiva | <input type="checkbox"/> prossimità a corso d'acqua |

Criticità ambientali: assenti

NOTE

DOCUMENTAZIONE FOTOGRAFICA

Foto anno 2019



Comune di Modena

CENSIMENTO PATRIMONIO EDILIZIO IN ZONA EXTRAURBANA

SCHEDA ANALITICA EDIFICIO

Codice nucleo: 49_9dr

Categoria nucleo: vocati alla trasformazione

Codice edificio: 3331

LOCALIZZAZIONE

Indirizzo: STRADELLO CAMURRI

Numero civico: 111

Riferimenti catastali: Foglio: 49

Mappale: 9

FUNZIONE

Funzione principale: residenza

Funzione secondaria: ---

Stato di utilizzazione: in uso

☐ Edificio produttivo agricolo dismesso

CARATTERISTICHE DELL'EDIFICIO

Numero di piani: 2

Numero di alloggi: 3

Superficie abitazione (mq): 330

Superficie altre funzioni (mq): 0

Epoca di costruzione: dal 1801 al 1900

Tipologia edilizia storica: **casa padronale**

Coerenza con l'impianto storico originario ☒

Integrità tipologica: alterata

Tipo di alterazione: alterazione dell'involucro

Stato di conservazione: scarso

Vincolo Monumentale D.Lgs. 42/2004: non presente

Categoria di intervento da PSC/RUE 2016: Riqualificazione e ricomposizione tipologica

Codice Scheda censimento 1985: 049009

VALUTAZIONE

☒ Valore testimoniale

☐ Valore architettonico

NOTE

DOCUMENTAZIONE FOTOGRAFICA

Foto censimento 1985/1987



Foto censimento 2017/2020



CENSIMENTO PATRIMONIO EDILIZIO IN ZONA EXTRAURBANA 2020

Codice nucleo: 49_24dr

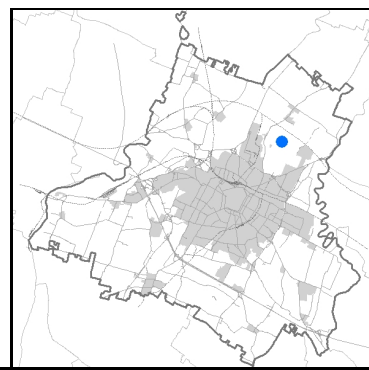


Foto aerea 2019 - C.G.R. s.p.a. Parma scala 1:5000





Foto aerea 2019 scala 1:2000



Estratto di mappa 2019 scala 1:2000



Comune di Modena

Codice nucleo: 49_24dr

Categoria: vocati alla trasformazione

residenza

nucleo recuperato

LOCALIZZAZIONE

Indirizzo: STRADELLO CAMURRI

Numero civico: 106

Riferimenti catastali: Foglio: 49

Mappale: 24

FUNZIONI

- | | | | |
|---|---|---|---|
| <input checked="" type="checkbox"/> Residenza | <input type="checkbox"/> Deposito | <input type="checkbox"/> Allevamento | <input type="checkbox"/> Centro Aziendale |
| <input type="checkbox"/> Serra/vivaio | <input type="checkbox"/> Agriturismo | <input type="checkbox"/> Maneggio | <input type="checkbox"/> Impianto di trasformazione |
| <input type="checkbox"/> Altre attività econom. | <input type="checkbox"/> Fattoria didattica | <input type="checkbox"/> Imp. tecnologico | <input type="checkbox"/> Attività agricola residua |

Note:

Edifici destinati prevalentemente a residenza (B)

DESCRIZIONE DELL'IMPIANTO INSEDIATIVO

Impianto storico

Numero edifici: 4

Numero edifici oggetto di indagine: 1

- ☐ Vincolo Monumentale D.Lgs. 42/2004
- ☐ Vincolo Giardino di notevole interesse
- ☒ Presenza di edifici estranei all'impianto -

Assetto morfologico: corte aperta

Elementi componenti presenti:

- | | | | |
|--|---|--|--|
| <input checked="" type="checkbox"/> recinzione | <input type="checkbox"/> manufatto funzionale | <input type="checkbox"/> albero singolo | <input checked="" type="checkbox"/> alberatura a macchia |
| <input type="checkbox"/> pavimentazione | <input checked="" type="checkbox"/> siepe | <input type="checkbox"/> alberatura a filare | <input type="checkbox"/> altro |

Note elementi:

RELAZIONI CON IL CONTESTO TERRITORIALE

Tipo di accesso: ☐ accesso indiretto ☒ accesso diretto da viabilità ☐ accesso tramite stradello

Contesto paesaggistico:

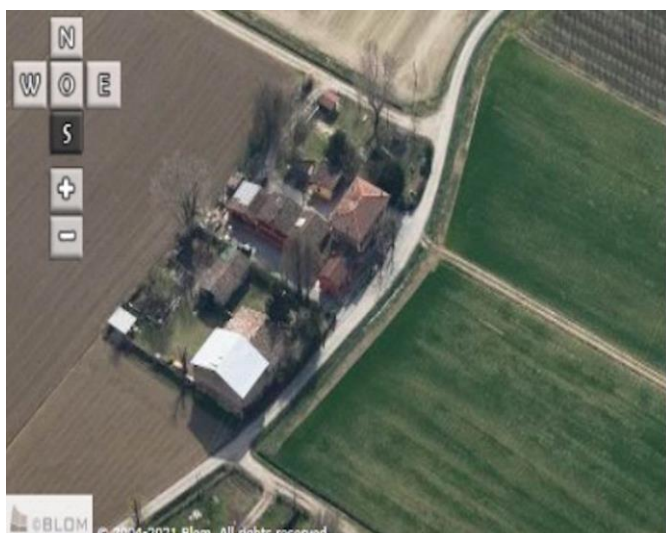
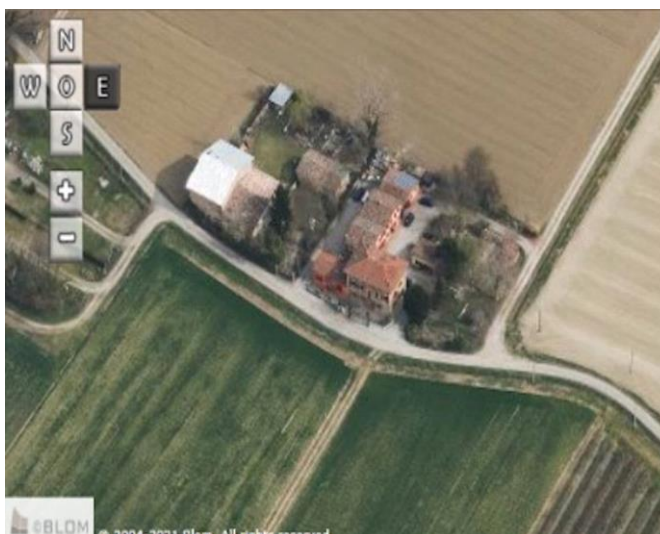

- | | |
|--|--|
| <input checked="" type="checkbox"/> appartenenza ad agglomerato rurale | <input type="checkbox"/> prossimità a territorio urbanizzato |
| <input type="checkbox"/> insediamento isolato | <input type="checkbox"/> prossimità ad infrastrutture |
| <input type="checkbox"/> prossimità ad area produttiva | <input type="checkbox"/> prossimità a corso d'acqua |

Criticità ambientali: assenti

NOTE

DOCUMENTAZIONE FOTOGRAFICA

Foto anno 2019



Comune di Modena

CENSIMENTO PATRIMONIO EDILIZIO IN ZONA EXTRAURBANA

SCHEMA ANALITICA EDIFICIO

Codice nucleo: 49_24dr

Categoria nucleo: vocati alla trasformazione

Codice edificio: 3323

LOCALIZZAZIONE

Indirizzo: STRADELLO CAMURRI

Numero civico: 106

Riferimenti catastali: Foglio: 49

Mappale: 24

FUNZIONE

Funzione principale: deposito

Funzione secondaria: ---

Stato di utilizzazione: in uso

☐ Edificio produttivo agricolo dismesso

CARATTERISTICHE DELL'EDIFICIO

Numero di piani: 3

Numero di alloggi: 1

Superficie abitazione (mq): 0

Superficie altre funzioni (mq): 322

Epoca di costruzione: fino al 1800

Tipologia edilizia storica: **stalla e fienile**

Coerenza con l'impianto storico originario ☒

Integrità tipologica: alterata

Tipo di alterazione: alterazione dell'involucro

Stato di conservazione: scarso

Vincolo Monumentale D.Lgs. 42/2004: non presente

Categoria di intervento da PSC/RUE 2016: Riqualificazione e ricomposizione tipologica

Codice Scheda censimento 1985: 049024

VALUTAZIONE

☒ Valore testimoniale

☐ Valore architettonico

NOTE

DOCUMENTAZIONE FOTOGRAFICA

Foto censimento 1985/1987



Foto censimento 2017/2020



Foto aerea 2019 - C.G.R. s.p.a. Parma scala 1:5000

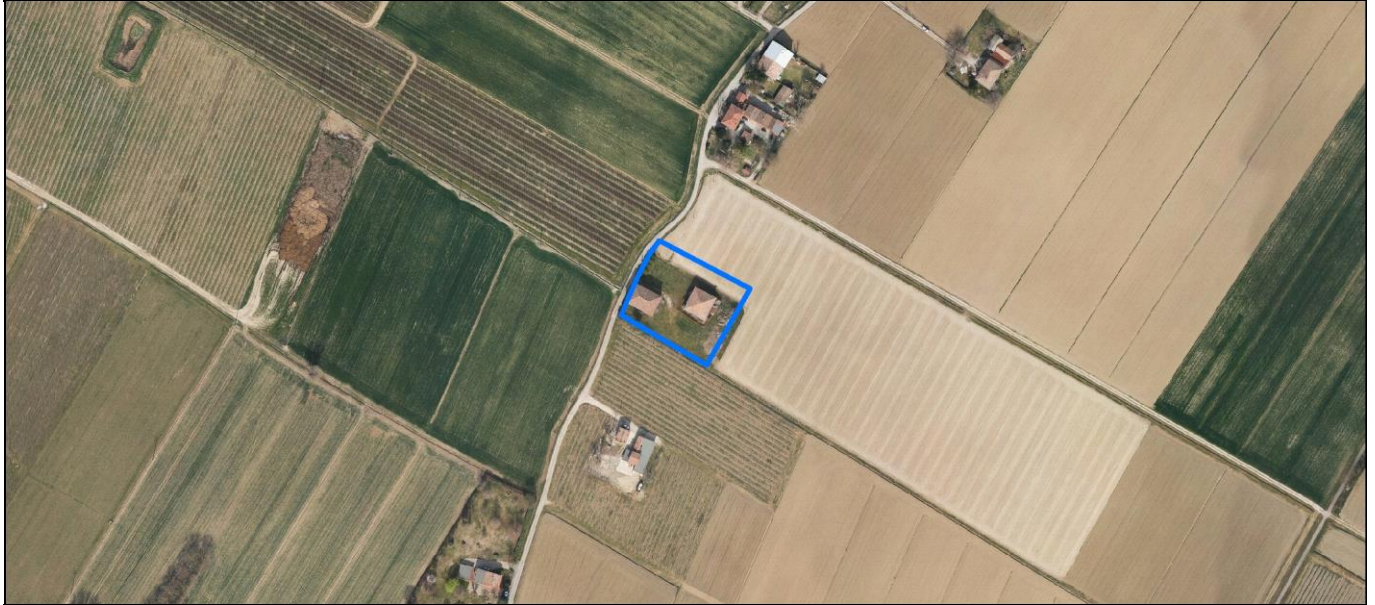

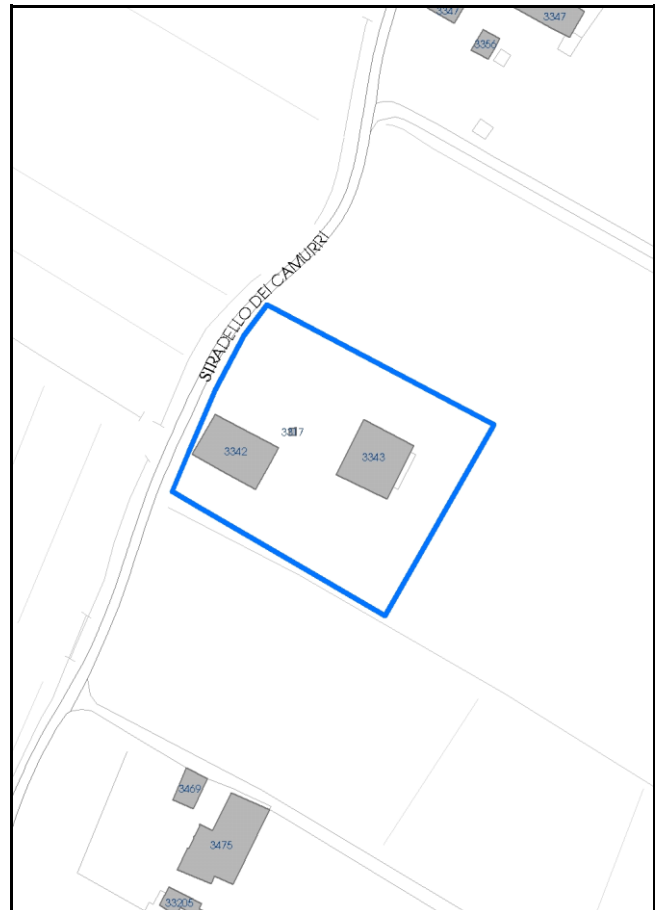


Foto aerea 2019 *scala 1:2000*



Estratto di mappa 2019 *scala 1:2000*



Comune di Modena

Codice nucleo: 49_36dr

Categoria: vocati alla trasformazione

residenza

nucleo recuperato

LOCALIZZAZIONE

Indirizzo: STRADELLO CAMURRI

Numero civico:

Riferimenti catastali: Foglio: 49

Mappale: 36

FUNZIONI

- | | | | |
|---|--|---|---|
| <input checked="" type="checkbox"/> Residenza | <input checked="" type="checkbox"/> Deposito | <input type="checkbox"/> Allevamento | <input type="checkbox"/> Centro Aziendale |
| <input type="checkbox"/> Serra/vivaio | <input type="checkbox"/> Agriturismo | <input type="checkbox"/> Maneggio | <input type="checkbox"/> Impianto di trasformazione |
| <input type="checkbox"/> Altre attività econom. | <input type="checkbox"/> Fattoria didattica | <input type="checkbox"/> Imp. tecnologico | <input type="checkbox"/> Attività agricola residua |

Note:

Edifici destinati prevalentemente a residenza (B)

DESCRIZIONE DELL'IMPIANTO INSEDIATIVO

Impianto storico

Numero edifici: 3

Numero edifici oggetto di indagine: 2

- ☐ Vincolo Monumentale D.Lgs. 42/2004
- ☐ Vincolo Giardino di notevole interesse
- ☐ Presenza di edifici estranei all'impianto -

Assetto morfologico: disposizione libera

Elementi componenti presenti:

- | | | | |
|--|---|--|---|
| <input checked="" type="checkbox"/> recinzione | <input type="checkbox"/> manufatto funzionale | <input checked="" type="checkbox"/> albero singolo | <input type="checkbox"/> alberatura a macchia |
| <input type="checkbox"/> pavimentazione | <input checked="" type="checkbox"/> siepe | <input type="checkbox"/> alberatura a filare | <input type="checkbox"/> altro |

Note elementi:

RELAZIONI CON IL CONTESTO TERRITORIALE

Tipo di accesso: ☐ accesso indiretto ☒ accesso diretto da viabilità ☐ accesso tramite stradello

Contesto paesaggistico:

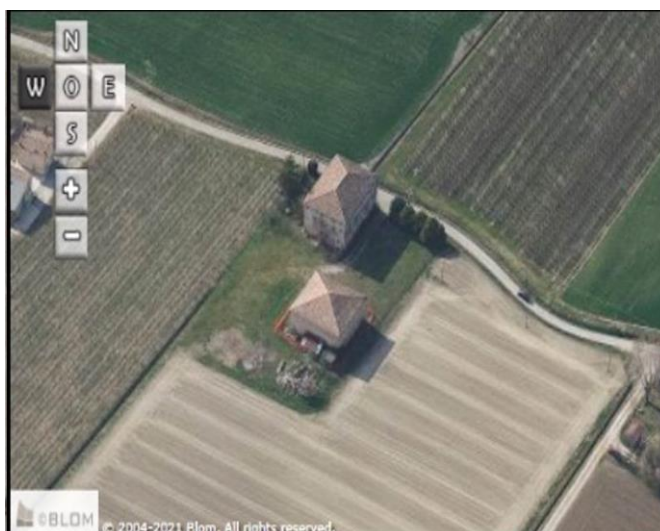
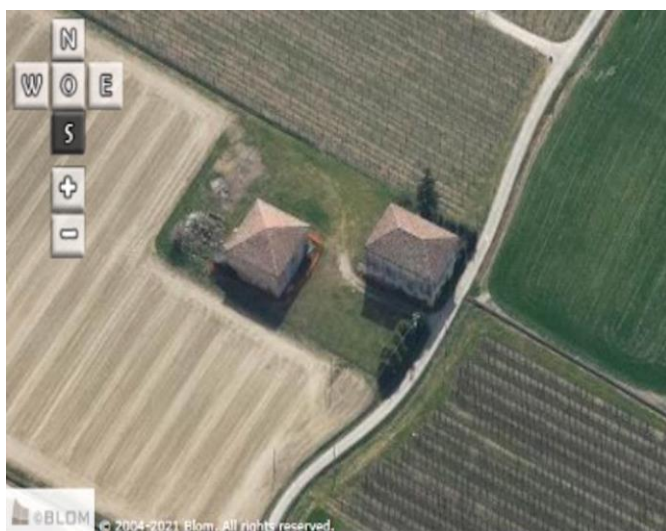
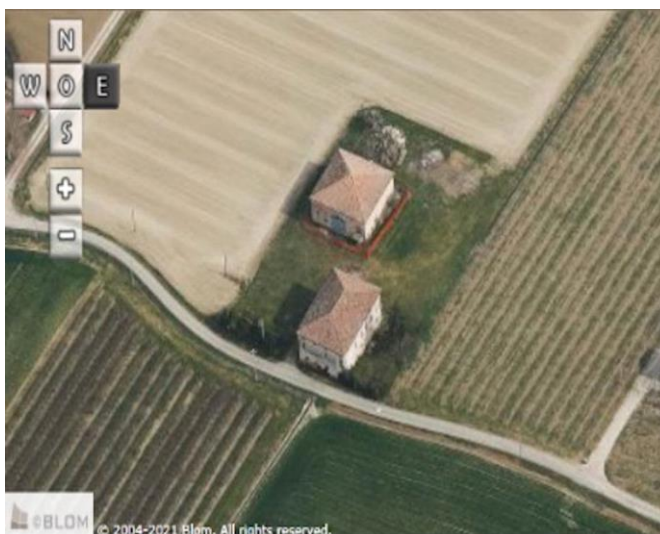
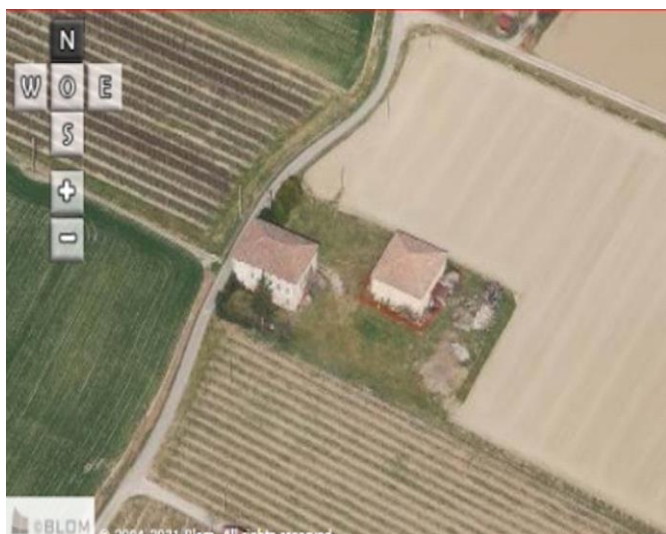
- | | |
|--|--|
| <input checked="" type="checkbox"/> appartenenza ad agglomerato rurale | <input type="checkbox"/> prossimità a territorio urbanizzato |
| <input type="checkbox"/> insediamento isolato | <input type="checkbox"/> prossimità ad infrastrutture |
| <input type="checkbox"/> prossimità ad area produttiva | <input type="checkbox"/> prossimità a corso d'acqua |

Criticità ambientali: assenti

NOTE

DOCUMENTAZIONE FOTOGRAFICA

Foto anno 2019



Comune di Modena

CENSIMENTO PATRIMONIO EDILIZIO IN ZONA EXTRAURBANA

SCHEMA ANALITICA EDIFICIO

Codice nucleo: 49_36dr

Categoria nucleo: vocati alla trasformazione

Codice edificio: 3342

LOCALIZZAZIONE

Indirizzo: STRADELLO CAMURRI

Numero civico: 24

Riferimenti catastali: Foglio: 49

Mappale: 34

FUNZIONE

Funzione principale: residenza

Funzione secondaria: ---

Stato di utilizzazione: non in uso

☒ Edificio produttivo agricolo dismesso

CARATTERISTICHE DELL'EDIFICIO

Numero di piani: 3

Numero di alloggi: 3

Superficie abitazione (mq): 238

Superficie altre funzioni (mq): 0

Epoca di costruzione: dal 1801 al 1900

Tipologia edilizia storica: **casa padronale**

Coerenza con l'impianto storico originario ☒

Integrità tipologica: originaria

Tipo di alterazione:

Stato di conservazione: scarso

Vincolo Monumentale D.Lgs. 42/2004: non presente

Categoria di intervento da PSC/RUE 2016: Riqualificazione e ricomposizione tipologica

Codice Scheda censimento 1985: 049034

VALUTAZIONE

☒ Valore testimoniale

☐ Valore architettonico

NOTE

DOCUMENTAZIONE FOTOGRAFICA

Foto censimento 1985/1987



Foto censimento 2017/2020



Comune di Modena

CENSIMENTO PATRIMONIO EDILIZIO IN ZONA EXTRAURBANA

SCHEDA ANALITICA EDIFICIO

Codice nucleo: 49_36dr

Categoria nucleo: vocati alla trasformazione

Codice edificio: 3343

LOCALIZZAZIONE

Indirizzo: STRADELLO CAMURRI

Numero civico: 0

Riferimenti catastali: Foglio: 49

Mappale: 36

FUNZIONE

Funzione principale: stalla

Funzione secondaria: ---

Stato di utilizzazione: non in uso

☒ Edificio produttivo agricolo dismesso

CARATTERISTICHE DELL'EDIFICIO

Numero di piani: 2

Numero di alloggi: 0

Superficie abitazione (mq): 0

Superficie altre funzioni (mq): 238

Epoca di costruzione: dal 1801 al 1900

Tipologia edilizia storica: **stalla e fienile**

Coerenza con l'impianto storico originario ☐

Integrità tipologica: originaria

Tipo di alterazione:

Stato di conservazione: pessimo

Vincolo Monumentale D.Lgs. 42/2004: non presente

Categoria di intervento da PSC/RUE 2016: Riqualificazione e ricomposizione tipologica

Codice Scheda censimento 1985: 049036

VALUTAZIONE

☒ Valore testimoniale

☐ Valore architettonico

NOTE

DOCUMENTAZIONE FOTOGRAFICA

Foto censimento 1985/1987



Foto censimento 2017/2020



CENSIMENTO PATRIMONIO EDILIZIO IN ZONA EXTRAURBANA 2020

Codice nucleo: 49_40dr

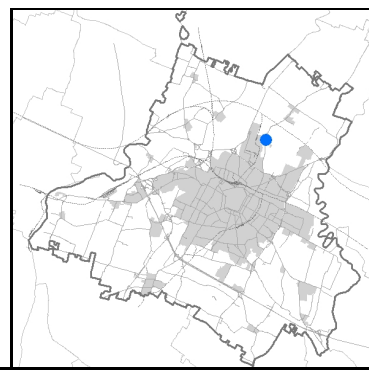


Foto aerea 2019 - C.G.R. s.p.a. Parma scala 1:5000



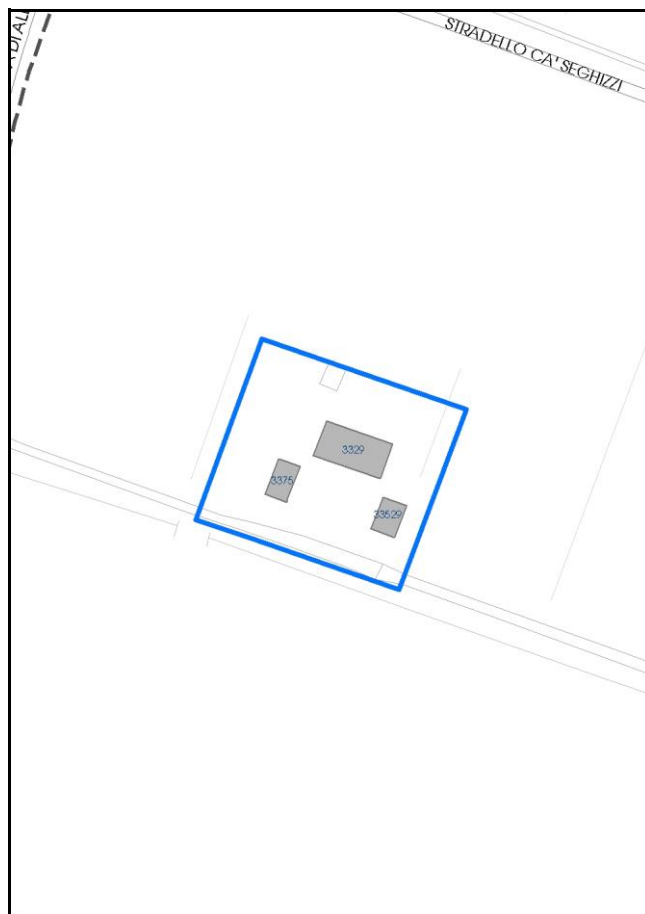


Foto aerea 2019 scala 1:2000



Estratto di mappa 2019 scala 1:2000



Comune di Modena

Codice nucleo: 49_40dr

Categoria: vocati alla trasformazione

residenza

nucleo recuperato

LOCALIZZAZIONE

Indirizzo: STRADA ALBARETO

Numero civico: 506

Riferimenti catastali: Foglio: 49

Mappale: 40

FUNZIONI

- | | | | |
|---|---|---|---|
| <input checked="" type="checkbox"/> Residenza | <input type="checkbox"/> Deposito | <input type="checkbox"/> Allevamento | <input type="checkbox"/> Centro Aziendale |
| <input type="checkbox"/> Serra/vivaio | <input type="checkbox"/> Agriturismo | <input type="checkbox"/> Maneggio | <input type="checkbox"/> Impianto di trasformazione |
| <input type="checkbox"/> Altre attività econom. | <input type="checkbox"/> Fattoria didattica | <input type="checkbox"/> Imp. tecnologico | <input type="checkbox"/> Attività agricola residua |

Note:

Edifici destinati prevalentemente a residenza (B)

DESCRIZIONE DELL'IMPIANTO INSEDIATIVO

Impianto storico

Numero edifici: 3

Numero edifici oggetto di indagine: 2

- ☐ Vincolo Monumentale D.Lgs. 42/2004
- ☐ Vincolo Giardino di notevole interesse
- ☐ Presenza di edifici estranei all'impianto -

Assetto morfologico: corte aperta

Elementi componenti presenti:

- | | | | |
|--|--|--|--|
| <input type="checkbox"/> recinzione | <input checked="" type="checkbox"/> manufatto funzionale | <input type="checkbox"/> albero singolo | <input checked="" type="checkbox"/> alberatura a macchia |
| <input checked="" type="checkbox"/> pavimentazione | <input type="checkbox"/> siepe | <input type="checkbox"/> alberatura a filare | <input type="checkbox"/> altro |

Note elementi:

RELAZIONI CON IL CONTESTO TERRITORIALE

Tipo di accesso: ☒ accesso indiretto ☐ accesso diretto da viabilità ☒ accesso tramite stradello

Contesto paesaggistico:

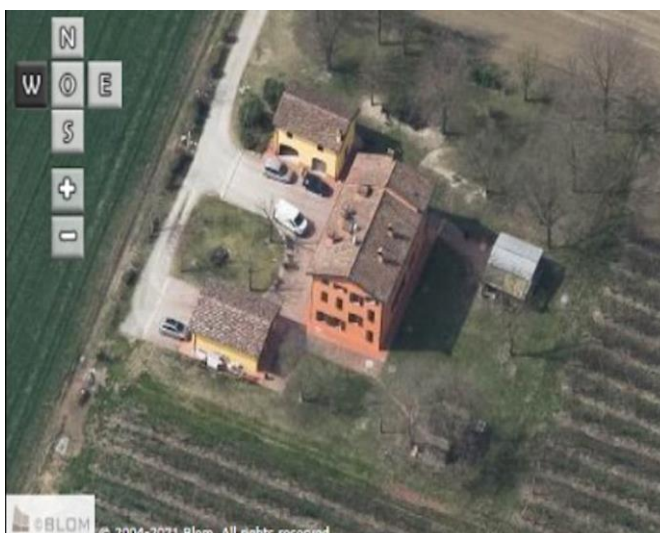
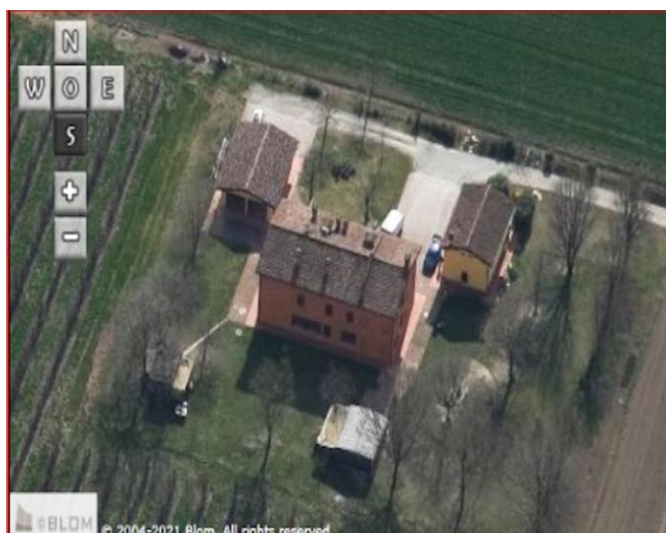
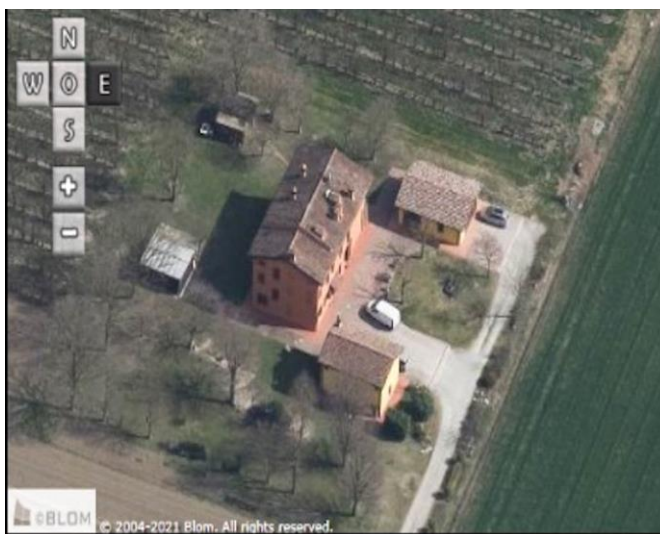
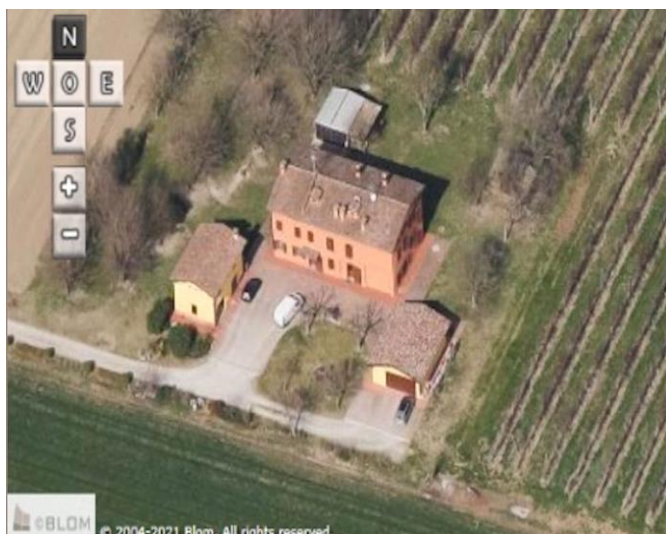
- | | |
|---|--|
| <input type="checkbox"/> appartenenza ad agglomerato rurale | <input type="checkbox"/> prossimità a territorio urbanizzato |
| <input checked="" type="checkbox"/> insediamento isolato | <input type="checkbox"/> prossimità ad infrastrutture |
| <input type="checkbox"/> prossimità ad area produttiva | <input type="checkbox"/> prossimità a corso d'acqua |

Criticità ambientali: assenti

NOTE

DOCUMENTAZIONE FOTOGRAFICA

Foto anno 2019



Comune di Modena

CENSIMENTO PATRIMONIO EDILIZIO IN ZONA EXTRAURBANA

SCHEDA ANALITICA EDIFICIO

Codice nucleo: 49_40dr

Categoria nucleo: vocati alla trasformazione

Codice edificio: 3329

LOCALIZZAZIONE

Indirizzo: STRADA ALBARETO

Numero civico: 506

Riferimenti catastali: Foglio: 49

Mappale: 40

FUNZIONE

Funzione principale: residenza

Funzione secondaria: ---

Stato di utilizzazione: in uso

☐ Edificio produttivo agricolo dismesso

CARATTERISTICHE DELL'EDIFICIO

Numero di piani: 3

Numero di alloggi: 2

Superficie abitazione (mq): 182

Superficie altre funzioni (mq): 0

Epoca di costruzione: dal 1801 al 1900

Tipologia edilizia storica: **casa padronale**

Coerenza con l'impianto storico originario ☒

Integrità tipologica: originaria

Tipo di alterazione:

Stato di conservazione: buono

Vincolo Monumentale D.Lgs. 42/2004: non presente

Categoria di intervento da PSC/RUE 2016: Riqualificazione e ricomposizione tipologica

Codice Scheda censimento 1985: 049040

VALUTAZIONE

☒ Valore testimoniale

☐ Valore architettonico

NOTE

DOCUMENTAZIONE FOTOGRAFICA

Foto censimento 1985/1987



Foto censimento 2017/2020



Comune di Modena

CENSIMENTO PATRIMONIO EDILIZIO IN ZONA EXTRAURBANA

SCHEDA ANALITICA EDIFICIO

Codice nucleo: 49_40dr

Categoria nucleo: vocati alla trasformazione

Codice edificio: 3375

LOCALIZZAZIONE

Indirizzo: STRADA ALBARETO

Numero civico: 0

Riferimenti catastali: Foglio: 49

Mappale: 41

FUNZIONE

Funzione principale: residenza

Funzione secondaria: ---

Stato di utilizzazione: in uso

☐ Edificio produttivo agricolo dismesso

CARATTERISTICHE DELL'EDIFICIO

Numero di piani: 2

Numero di alloggi: 99

Superficie abitazione (mq): 61

Superficie altre funzioni (mq): 0

Epoca di costruzione: dal 1901 al 1945

Tipologia edilizia storica: **stalla e fienile**

Coerenza con l'impianto storico originario ☐

Integrità tipologica: alterata

Tipo di alterazione: alterazione dell'involucro

Stato di conservazione: buono

Vincolo Monumentale D.Lgs. 42/2004: non presente

Categoria di intervento da PSC/RUE 2016: Riqualificazione e ricomposizione tipologica

Codice Scheda censimento 1985: 049041

VALUTAZIONE

☒ Valore testimoniale

☐ Valore architettonico

NOTE

DOCUMENTAZIONE FOTOGRAFICA

Foto censimento 1985/1987



Foto censimento 2017/2020



CENSIMENTO PATRIMONIO EDILIZIO IN ZONA EXTRAURBANA 2020

Codice nucleo: 49_54dr

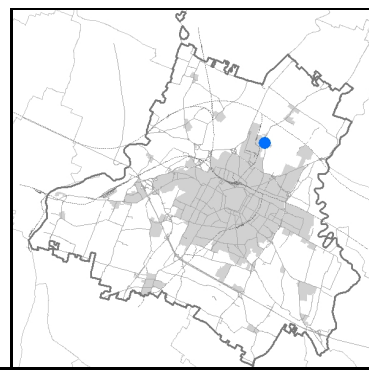


Foto aerea 2019 - C.G.R. s.p.a. Parma scala 1:5000

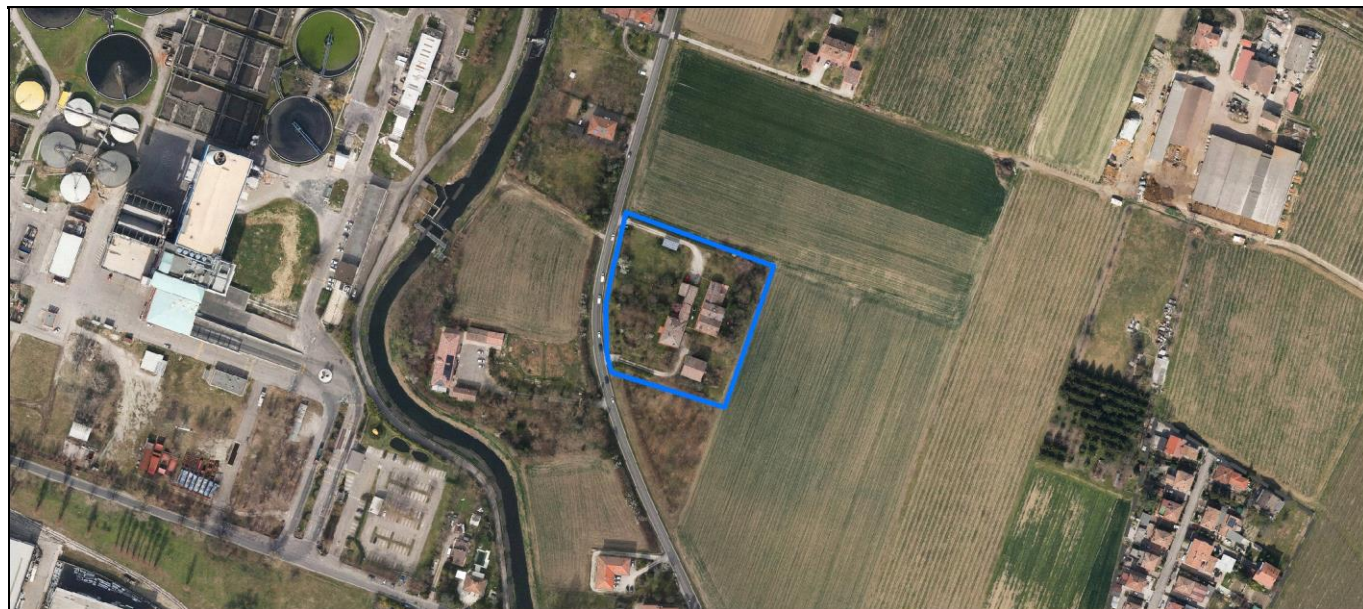
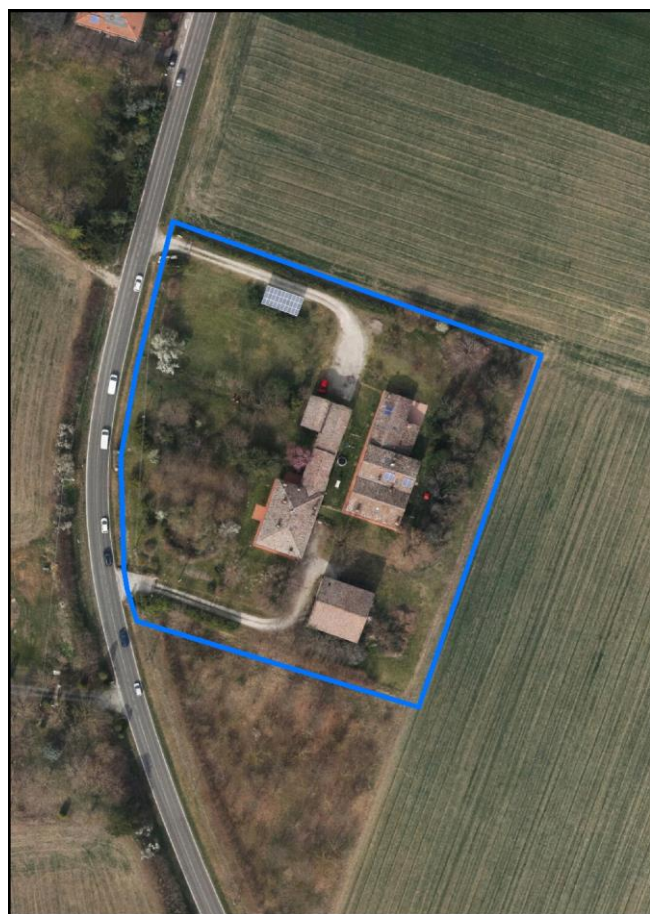
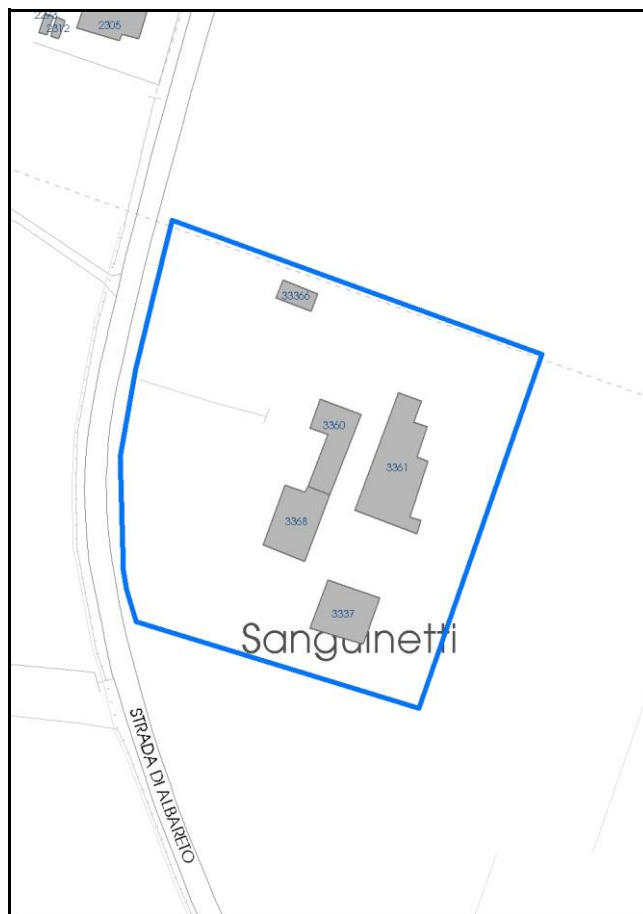


Foto aerea 2019 scala 1:2000



Estratto di mappa 2019 scala 1:2000



Comune di Modena

Codice nucleo: 49_54dr

Categoria: vocati alla trasformazione

residenza

nucleo recuperato

LOCALIZZAZIONE

Indirizzo: STRADA ALBARETO

Numero civico: 490

Riferimenti catastali: Foglio: 49

Mappale: 54

FUNZIONI

- | | | | |
|---|--|---|---|
| <input checked="" type="checkbox"/> Residenza | <input checked="" type="checkbox"/> Deposito | <input type="checkbox"/> Allevamento | <input type="checkbox"/> Centro Aziendale |
| <input type="checkbox"/> Serra/vivaio | <input type="checkbox"/> Agriturismo | <input type="checkbox"/> Maneggio | <input type="checkbox"/> Impianto di trasformazione |
| <input type="checkbox"/> Altre attività econom. | <input type="checkbox"/> Fattoria didattica | <input type="checkbox"/> Imp. tecnologico | <input type="checkbox"/> Attività agricola residua |

Note:

Edifici destinati prevalentemente a residenza (B)

DESCRIZIONE DELL'IMPIANTO INSEDIATIVO

Impianto storico

Numero edifici: 5

Numero edifici oggetto di indagine: 3

- ☐ Vincolo Monumentale D.Lgs. 42/2004
- ☐ Vincolo Giardino di notevole interesse
- ☐ Presenza di edifici estranei all'impianto -

Assetto morfologico: disposizione libera

Elementi componenti presenti:

- | | | | |
|--|--|--|--|
| <input checked="" type="checkbox"/> recinzione | <input checked="" type="checkbox"/> manufatto funzionale | <input type="checkbox"/> albero singolo | <input checked="" type="checkbox"/> alberatura a macchia |
| <input type="checkbox"/> pavimentazione | <input checked="" type="checkbox"/> siepe | <input type="checkbox"/> alberatura a filare | <input type="checkbox"/> altro |

Note elementi:

RELAZIONI CON IL CONTESTO TERRITORIALE

Tipo di accesso: ☒ accesso indiretto ☒ accesso diretto da viabilità ☒ accesso tramite stradello

Contesto paesaggistico:

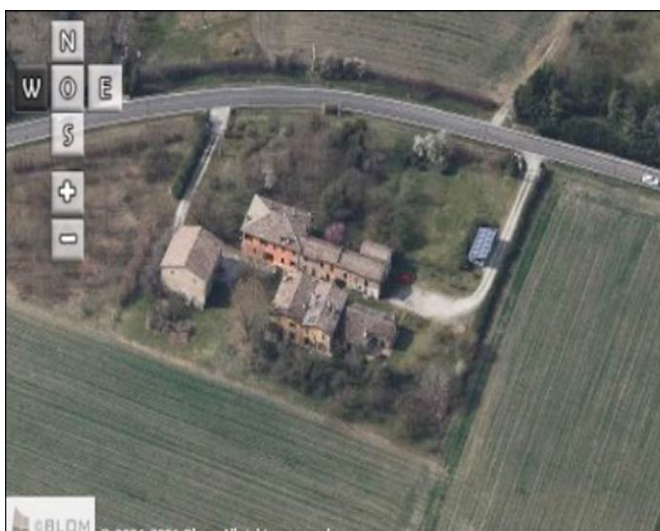
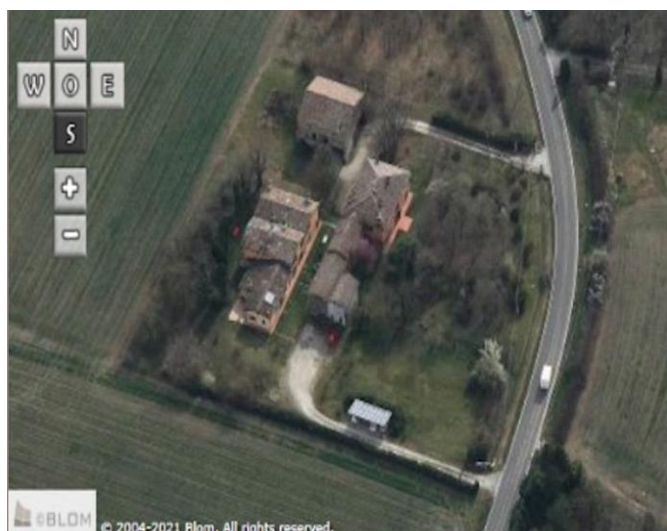
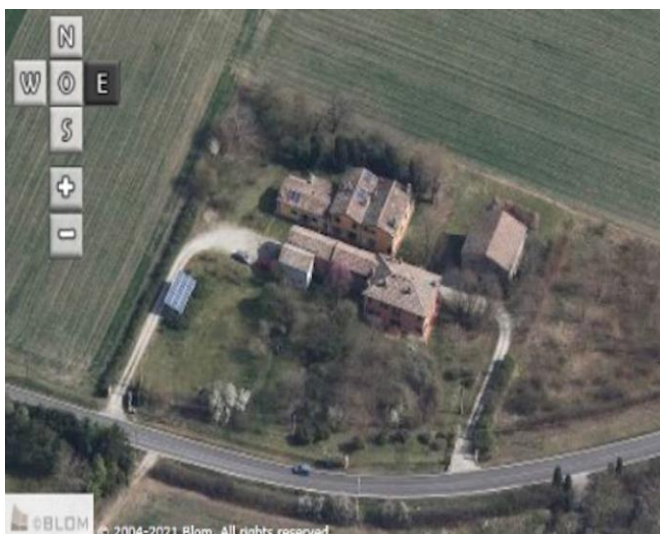

- | | |
|--|--|
| <input checked="" type="checkbox"/> appartenenza ad agglomerato rurale | <input type="checkbox"/> prossimità a territorio urbanizzato |
| <input type="checkbox"/> insediamento isolato | <input type="checkbox"/> prossimità ad infrastrutture |
| <input type="checkbox"/> prossimità ad area produttiva | <input type="checkbox"/> prossimità a corso d'acqua |

Criticità ambientali: assenti

NOTE

DOCUMENTAZIONE FOTOGRAFICA

Foto anno 2019



Comune di Modena

CENSIMENTO PATRIMONIO EDILIZIO IN ZONA EXTRAURBANA

SCHEDA ANALITICA EDIFICIO

Codice nucleo: 49_54dr

Categoria nucleo: vocati alla trasformazione

Codice edificio: 3337

LOCALIZZAZIONE

Indirizzo: STRADA ALBARETO

Numero civico: 0

Riferimenti catastali: Foglio: 49

Mappale: 53

FUNZIONE

Funzione principale: deposito

Funzione secondaria: ---

Stato di utilizzazione: in uso

☐ Edificio produttivo agricolo dismesso

CARATTERISTICHE DELL'EDIFICIO

Numero di piani: 2

Numero di alloggi: 0

Superficie abitazione (mq): 0

Superficie altre funzioni (mq): 195

Epoca di costruzione: dal 1801 al 1900

Tipologia edilizia storica: **stalla e fienile**

Coerenza con l'impianto storico originario ☒

Integrità tipologica: originaria

Tipo di alterazione:

Stato di conservazione: pessimo

Vincolo Monumentale D.Lgs. 42/2004: non presente

Categoria di intervento da PSC/RUE 2016: Riqualificazione e ricomposizione tipologica

Codice Scheda censimento 1985: 049053

VALUTAZIONE

☒ Valore testimoniale

☐ Valore architettonico

NOTE

DOCUMENTAZIONE FOTOGRAFICA

Foto censimento 1985/1987



Foto censimento 2017/2020



Comune di Modena

CENSIMENTO PATRIMONIO EDILIZIO IN ZONA EXTRAURBANA

SCHEDA ANALITICA EDIFICIO

Codice nucleo: 49_54dr

Categoria nucleo: vocati alla trasformazione

Codice edificio: 3361

LOCALIZZAZIONE

Indirizzo: STRADA ALBARETO

Numero civico: 490

Riferimenti catastali: Foglio: 49

Mappale: 54

FUNZIONE

Funzione principale: residenza

Funzione secondaria: ---

Stato di utilizzazione: in uso

☐ Edificio produttivo agricolo dismesso

CARATTERISTICHE DELL'EDIFICIO

Numero di piani: 2

Numero di alloggi: 3

Superficie abitazione (mq): 403

Superficie altre funzioni (mq): 0

Epoca di costruzione: fino al 1800

Tipologia edilizia storica: **casa colonica**

Coerenza con l'impianto storico originario ☒

Integrità tipologica: originaria

Tipo di alterazione:

Stato di conservazione: buono

Vincolo Monumentale D.Lgs. 42/2004: non presente

Categoria di intervento da PSC/RUE 2016: Riqualificazione e ricomposizione tipologica

Codice Scheda censimento 1985: 049054

VALUTAZIONE

☒ Valore testimoniale

☐ Valore architettonico

NOTE

DOCUMENTAZIONE FOTOGRAFICA

Foto censimento 1985/1987



Foto censimento 2017/2020



Comune di Modena

CENSIMENTO PATRIMONIO EDILIZIO IN ZONA EXTRAURBANA

SCHEDA ANALITICA EDIFICIO

Codice nucleo: 49_54dr

Categoria nucleo: vocati alla trasformazione

Codice edificio: 3368

LOCALIZZAZIONE

Indirizzo: STRADA ALBARETO

Numero civico: 490

Riferimenti catastali: Foglio: 49

Mappale: 52

FUNZIONE

Funzione principale: residenza

Funzione secondaria: ---

Stato di utilizzazione: in uso

☐ Edificio produttivo agricolo dismesso

CARATTERISTICHE DELL'EDIFICIO

Numero di piani: 2

Numero di alloggi: 1

Superficie abitazione (mq): 213

Superficie altre funzioni (mq): 0

Epoca di costruzione: dal 1801 al 1900

Tipologia edilizia storica: **casa padronale**

Coerenza con l'impianto storico originario ☒

Integrità tipologica: originaria

Tipo di alterazione:

Stato di conservazione: buono

Vincolo Monumentale D.Lgs. 42/2004: non presente

Categoria di intervento da PSC/RUE 2016: Riqualificazione e ricomposizione tipologica

Codice Scheda censimento 1985: 049052

VALUTAZIONE

☒ Valore testimoniale

☐ Valore architettonico

NOTE

DOCUMENTAZIONE FOTOGRAFICA

Foto censimento 1985/1987



Foto censimento 2017/2020



CENSIMENTO PATRIMONIO EDILIZIO IN ZONA EXTRAURBANA 2020

Codice nucleo: **49_63dr**

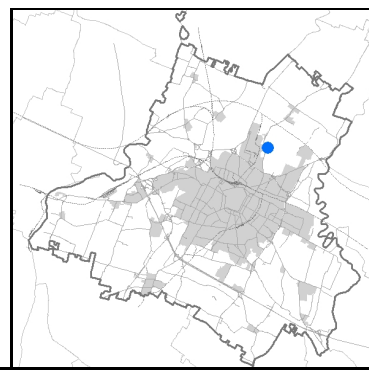



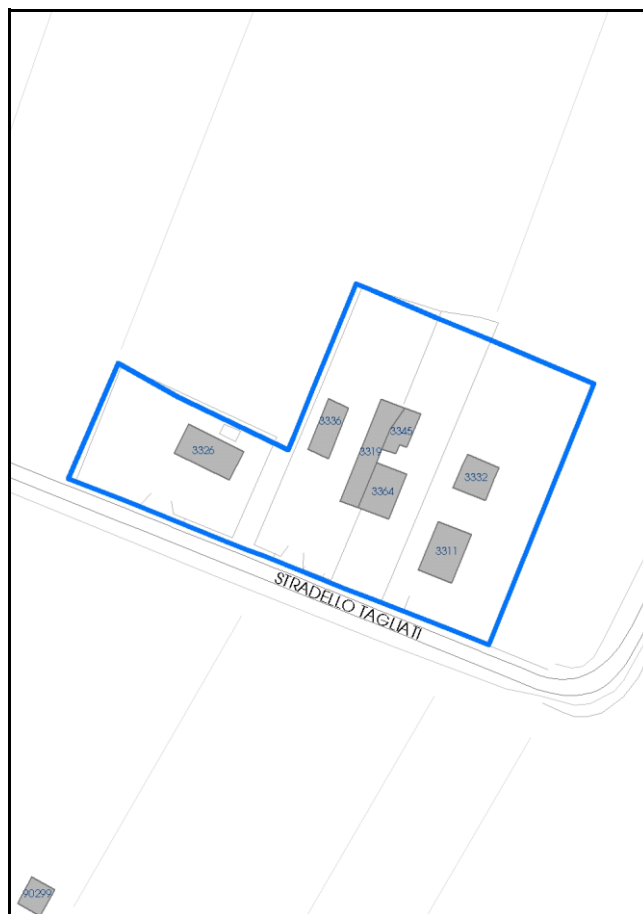
Foto aerea 2019 - C.G.R. s.p.a. Parma scala 1:5000



Foto aerea 2019 scala 1:2000



Estratto di mappa 2019 scala 1:2000



Comune di Modena

Codice nucleo: 49_63dr

Categoria: vocati alla trasformazione

residenza

nucleo recuperato

LOCALIZZAZIONE

Indirizzo: STRADELLO TAGLIATI

Numero civico: 21

Riferimenti catastali: Foglio: 49

Mappale: 63

FUNZIONI

- | | | | |
|---|---|---|---|
| <input checked="" type="checkbox"/> Residenza | <input type="checkbox"/> Deposito | <input type="checkbox"/> Allevamento | <input type="checkbox"/> Centro Aziendale |
| <input type="checkbox"/> Serra/vivaio | <input type="checkbox"/> Agriturismo | <input type="checkbox"/> Maneggio | <input type="checkbox"/> Impianto di trasformazione |
| <input type="checkbox"/> Altre attività econom. | <input type="checkbox"/> Fattoria didattica | <input type="checkbox"/> Imp. tecnologico | <input type="checkbox"/> Attività agricola residua |

Note:

Edifici destinati prevalentemente a residenza (B)

DESCRIZIONE DELL'IMPIANTO INSEDIATIVO

Impianto non storico

Numero edifici: 7

Numero edifici oggetto di indagine: 1

- ☐ Vincolo Monumentale D.Lgs. 42/2004
- ☐ Vincolo Giardino di notevole interesse
- ☒ Presenza di edifici estranei all'impianto -

Assetto morfologico: corte aperta

Elementi componenti presenti:

- | | | | |
|--|---|--|--|
| <input checked="" type="checkbox"/> recinzione | <input type="checkbox"/> manufatto funzionale | <input checked="" type="checkbox"/> albero singolo | <input checked="" type="checkbox"/> alberatura a macchia |
| <input checked="" type="checkbox"/> pavimentazione | <input checked="" type="checkbox"/> siepe | <input type="checkbox"/> alberatura a filare | <input type="checkbox"/> altro |

Note elementi:

RELAZIONI CON IL CONTESTO TERRITORIALE

Tipo di accesso: ☐ accesso indiretto ☒ accesso diretto da viabilità ☐ accesso tramite stradello

Contesto paesaggistico:



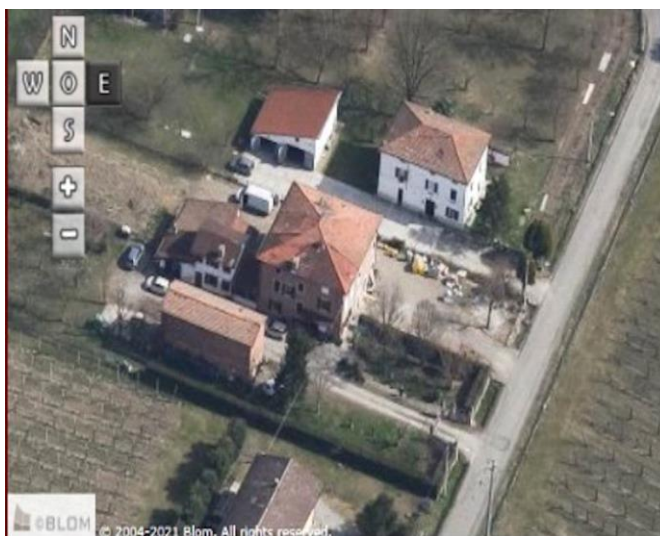

- | | |
|--|--|
| <input checked="" type="checkbox"/> appartenenza ad agglomerato rurale | <input type="checkbox"/> prossimità a territorio urbanizzato |
| <input type="checkbox"/> insediamento isolato | <input type="checkbox"/> prossimità ad infrastrutture |
| <input type="checkbox"/> prossimità ad area produttiva | <input type="checkbox"/> prossimità a corso d'acqua |

Criticità ambientali: assenti

NOTE

DOCUMENTAZIONE FOTOGRAFICA

Foto anno 2019



Comune di Modena

CENSIMENTO PATRIMONIO EDILIZIO IN ZONA EXTRAURBANA

SCHEDA ANALITICA EDIFICIO

Codice nucleo: 49_63dr

Categoria nucleo: vocati alla trasformazione

Codice edificio: 3336

LOCALIZZAZIONE

Indirizzo: STRADELLO TAGLIATI

Numero civico: 21

Riferimenti catastali: Foglio: 49

Mappale: 63

FUNZIONE

Funzione principale: deposito

Funzione secondaria: ---

Stato di utilizzazione: in uso

☐ Edificio produttivo agricolo dismesso

CARATTERISTICHE DELL'EDIFICIO

Numero di piani: 2

Numero di alloggi: 0

Superficie abitazione (mq): 0

Superficie altre funzioni (mq): 86

Epoca di costruzione: dal 1946 al 1975

Tipologia edilizia storica: **stalla e fienile**

Coerenza con l'impianto storico originario ☒

Integrità tipologica: privo di interesse tipologico

Tipo di alterazione:

Stato di conservazione: buono

Vincolo Monumentale D.Lgs. 42/2004: non presente

Categoria di intervento da PSC/RUE 2016: Riqualificazione e ricomposizione tipologica

Codice Scheda censimento 1985: 049063

VALUTAZIONE

☐ Valore testimoniale

☐ Valore architettonico

NOTE

DOCUMENTAZIONE FOTOGRAFICA

Foto censimento 1985/1987



Foto censimento 2017/2020



CENSIMENTO PATRIMONIO EDILIZIO IN ZONA EXTRAURBANA 2020

Codice nucleo: **49_70dr**

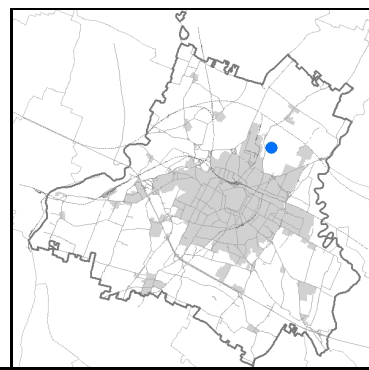


Foto aerea 2019 - C.G.R. s.p.a. Parma scala 1:5000

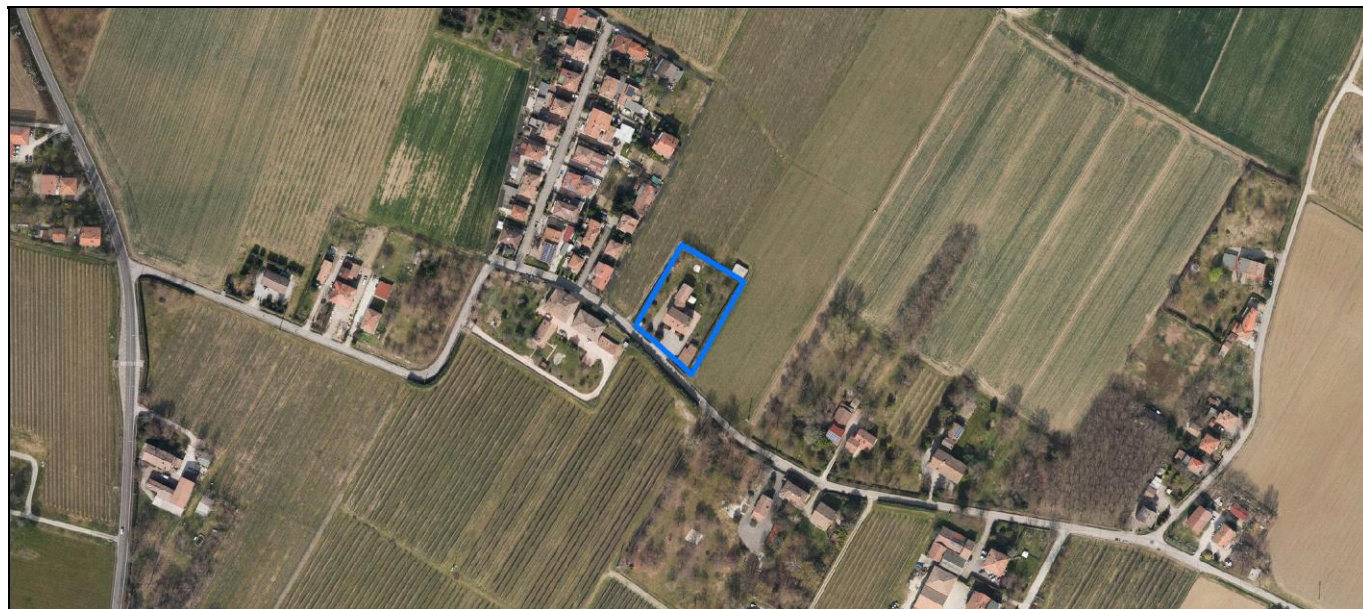
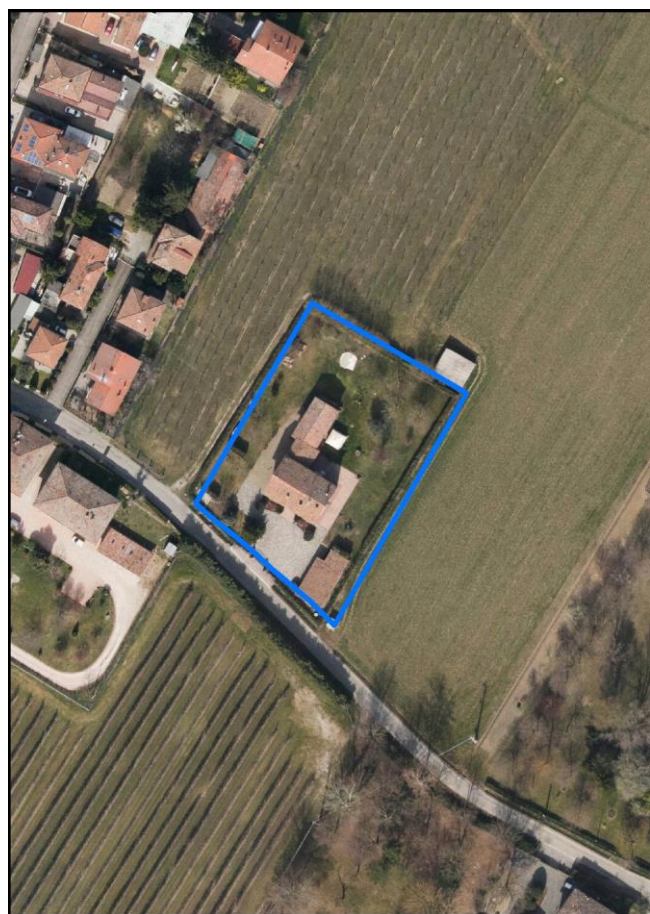
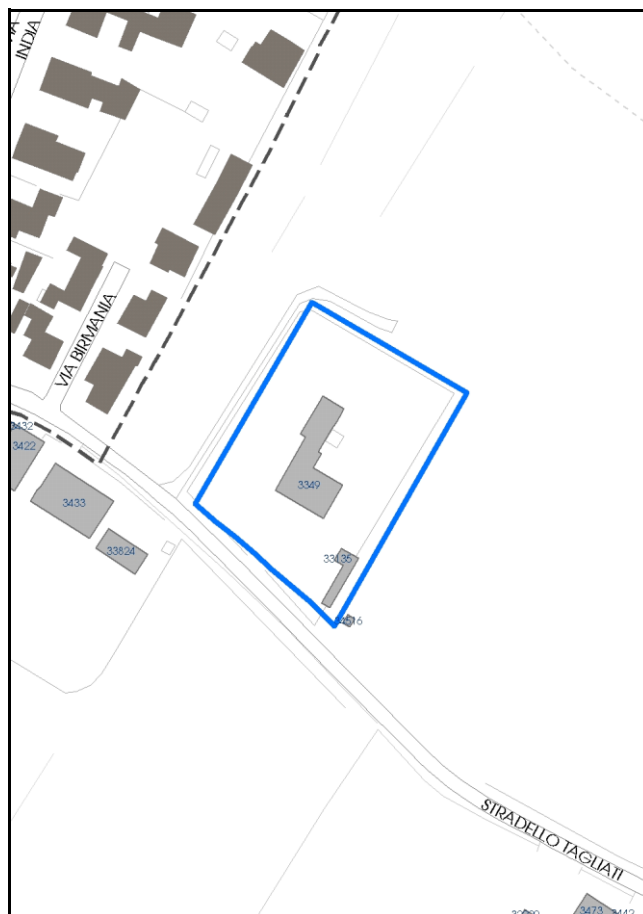


Foto aerea 2019 scala 1:2000



Estratto di mappa 2019 scala 1:2000



Comune di Modena

Codice nucleo: 49_70dr

Categoria: vocati alla trasformazione

residenza

nucleo recuperato

LOCALIZZAZIONE

Indirizzo: STRADELLO TAGLIATI

Numero civico: 55

Riferimenti catastali: Foglio: 49

Mappale: 70

FUNZIONI

- | | | | |
|---|---|---|---|
| <input checked="" type="checkbox"/> Residenza | <input type="checkbox"/> Deposito | <input type="checkbox"/> Allevamento | <input type="checkbox"/> Centro Aziendale |
| <input type="checkbox"/> Serra/vivaio | <input type="checkbox"/> Agriturismo | <input type="checkbox"/> Maneggio | <input type="checkbox"/> Impianto di trasformazione |
| <input type="checkbox"/> Altre attività econom. | <input type="checkbox"/> Fattoria didattica | <input type="checkbox"/> Imp. tecnologico | <input type="checkbox"/> Attività agricola residua |

Note:

Edifici destinati prevalentemente a residenza (B)

DESCRIZIONE DELL'IMPIANTO INSEDIATIVO

Impianto storico

Numero edifici: 2

Numero edifici oggetto di indagine: 1

- ☐ Vincolo Monumentale D.Lgs. 42/2004
- ☐ Vincolo Giardino di notevole interesse
- ☐ Presenza di edifici estranei all'impianto -

Assetto morfologico: corte aperta

Elementi componenti presenti:

- | | | | |
|--|---|--|---|
| <input checked="" type="checkbox"/> recinzione | <input type="checkbox"/> manufatto funzionale | <input checked="" type="checkbox"/> albero singolo | <input type="checkbox"/> alberatura a macchia |
| <input checked="" type="checkbox"/> pavimentazione | <input checked="" type="checkbox"/> siepe | <input type="checkbox"/> alberatura a filare | <input type="checkbox"/> altro |

Note elementi:

RELAZIONI CON IL CONTESTO TERRITORIALE

Tipo di accesso: ☐ accesso indiretto ☒ accesso diretto da viabilità ☐ accesso tramite stradello

Contesto paesaggistico:

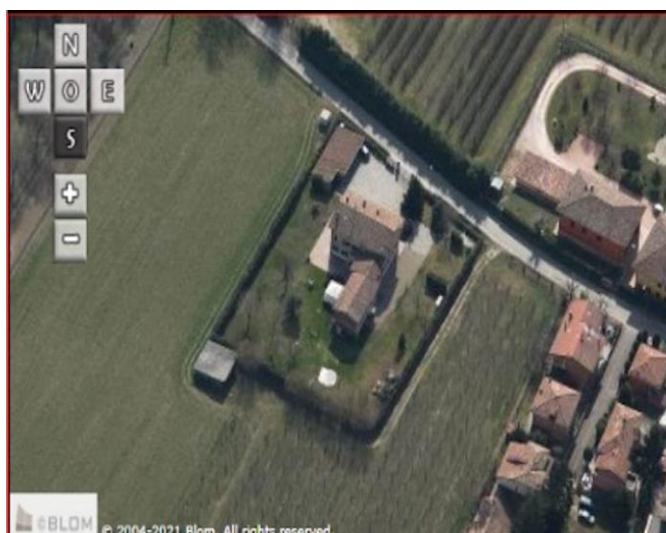
- | | |
|--|---|
| <input checked="" type="checkbox"/> appartenenza ad agglomerato rurale | <input checked="" type="checkbox"/> prossimità a territorio urbanizzato |
| <input type="checkbox"/> insediamento isolato | <input type="checkbox"/> prossimità ad infrastrutture |
| <input type="checkbox"/> prossimità ad area produttiva | <input type="checkbox"/> prossimità a corso d'acqua |

Criticità ambientali: assenti

NOTE

DOCUMENTAZIONE FOTOGRAFICA

Foto anno 2019



Comune di Modena

CENSIMENTO PATRIMONIO EDILIZIO IN ZONA EXTRAURBANA

SCHEDA ANALITICA EDIFICIO

Codice nucleo: 49_70dr

Categoria nucleo: vocati alla trasformazione

Codice edificio: 3349

LOCALIZZAZIONE

Indirizzo: STRADELLO TAGLIATI

Numero civico: 55

Riferimenti catastali: Foglio: 49

Mappale: 70

FUNZIONE

Funzione principale: residenza

Funzione secondaria: rustico

Stato di utilizzazione: in uso

☐ Edificio produttivo agricolo dismesso

CARATTERISTICHE DELL'EDIFICIO

Numero di piani: 3

Numero di alloggi: 3

Superficie abitazione (mq): 259

Superficie altre funzioni (mq): 0

Epoca di costruzione: dal 1901 al 1945

Tipologia edilizia storica: **casa padronale**

Coerenza con l'impianto storico originario ☒

Integrità tipologica: originaria

Tipo di alterazione:

Stato di conservazione: buono

Vincolo Monumentale D.Lgs. 42/2004: non presente

Categoria di intervento da PSC/RUE 2016: Riqualificazione e ricomposizione tipologica

Codice Scheda censimento 1985: 049070

VALUTAZIONE

☒ Valore testimoniale

☐ Valore architettonico

NOTE

DOCUMENTAZIONE FOTOGRAFICA

Foto censimento 1985/1987



Foto censimento 2017/2020



CENSIMENTO PATRIMONIO EDILIZIO IN ZONA EXTRAURBANA 2020

Codice nucleo: 50_4dr

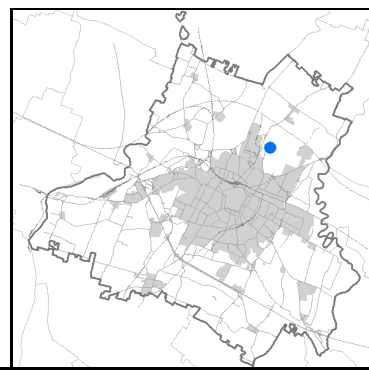


Foto aerea 2019 - C.G.R. s.p.a. Parma scala 1:5000

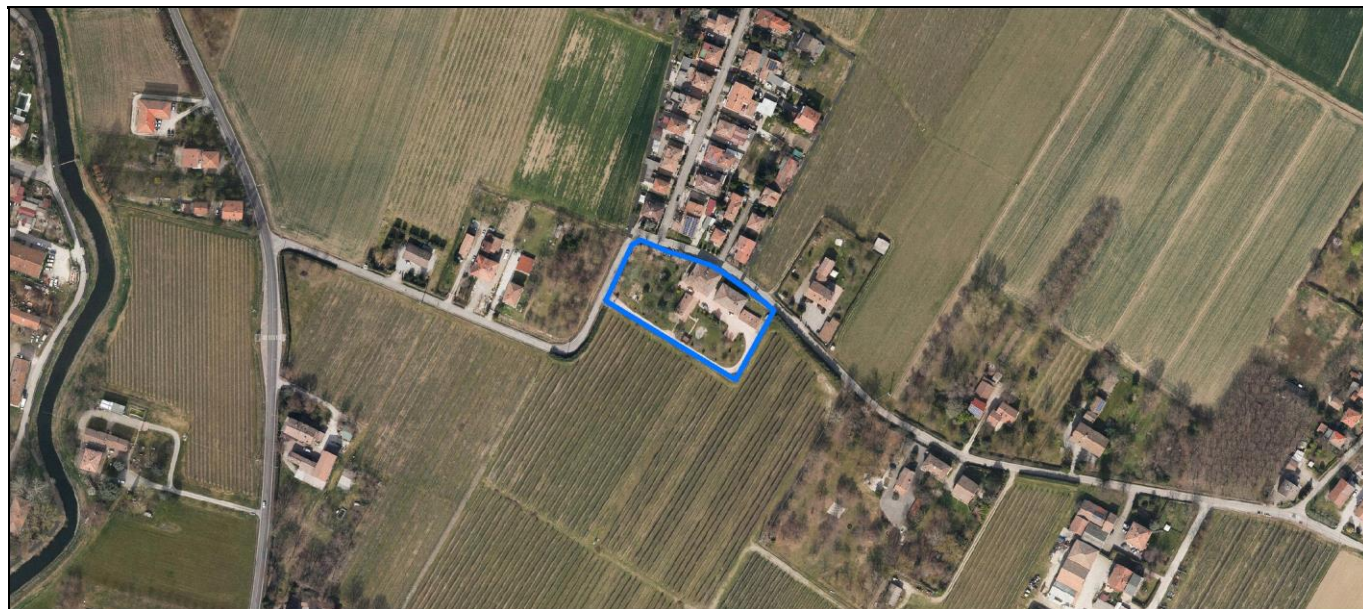
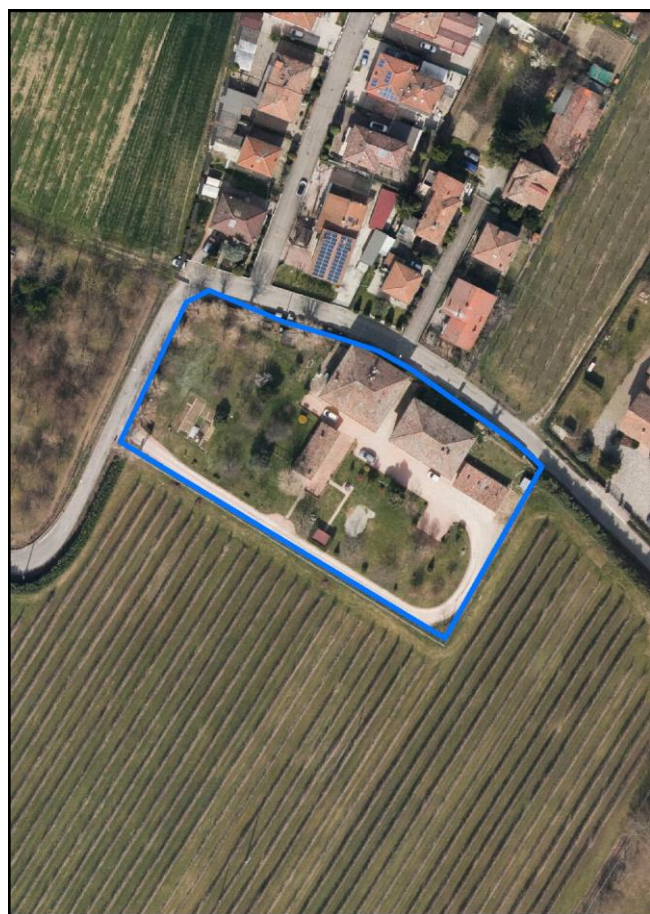


Foto aerea 2019 scala 1:2000



Estratto di mappa 2019 scala 1:2000



Comune di Modena

Codice nucleo: 50_4dr

Categoria: vocati alla trasformazione

residenza

nucleo recuperato

LOCALIZZAZIONE

Indirizzo: STRADELLO TAGLIATI

Numero civico:

Riferimenti catastali: Foglio: 50

Mappale: 4

FUNZIONI

- | | | | |
|---|--|---|---|
| <input checked="" type="checkbox"/> Residenza | <input checked="" type="checkbox"/> Deposito | <input type="checkbox"/> Allevamento | <input type="checkbox"/> Centro Aziendale |
| <input type="checkbox"/> Serra/vivaio | <input type="checkbox"/> Agriturismo | <input type="checkbox"/> Maneggio | <input type="checkbox"/> Impianto di trasformazione |
| <input type="checkbox"/> Altre attività econom. | <input type="checkbox"/> Fattoria didattica | <input type="checkbox"/> Imp. tecnologico | <input type="checkbox"/> Attività agricola residua |

Note:

Edifici destinati prevalentemente a residenza (B)

DESCRIZIONE DELL'IMPIANTO INSEDIATIVO

Impianto storico

Numero edifici: 5

Numero edifici oggetto di indagine: 4

- ☐ Vincolo Monumentale D.Lgs. 42/2004
- ☐ Vincolo Giardino di notevole interesse
- ☐ Presenza di edifici estranei all'impianto -

Assetto morfologico: corte aperta

Elementi componenti presenti:

- | | | | |
|--|---|---|--|
| <input checked="" type="checkbox"/> recinzione | <input type="checkbox"/> manufatto funzionale | <input type="checkbox"/> albero singolo | <input checked="" type="checkbox"/> alberatura a macchia |
| <input type="checkbox"/> pavimentazione | <input checked="" type="checkbox"/> siepe | <input checked="" type="checkbox"/> alberatura a filare | <input type="checkbox"/> altro |

Note elementi:

RELAZIONI CON IL CONTESTO TERRITORIALE

Tipo di accesso: ☒ accesso indiretto ☒ accesso diretto da viabilità ☒ accesso tramite stradello

Contesto paesaggistico:

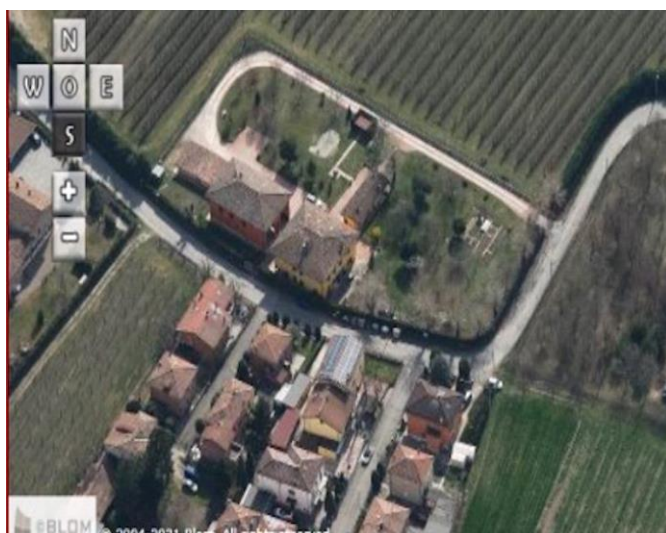

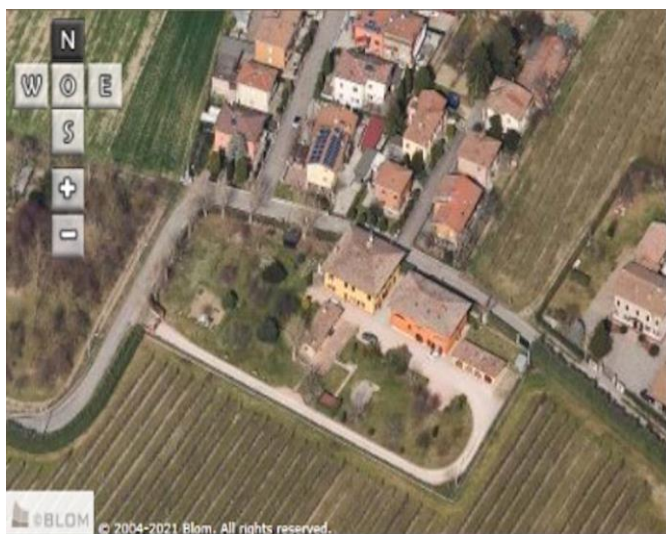
- | | |
|--|---|
| <input checked="" type="checkbox"/> appartenenza ad agglomerato rurale | <input checked="" type="checkbox"/> prossimità a territorio urbanizzato |
| <input type="checkbox"/> insediamento isolato | <input type="checkbox"/> prossimità ad infrastrutture |
| <input type="checkbox"/> prossimità ad area produttiva | <input type="checkbox"/> prossimità a corso d'acqua |

Criticità ambientali: assenti

NOTE

DOCUMENTAZIONE FOTOGRAFICA

Foto anno 2019



Comune di Modena

CENSIMENTO PATRIMONIO EDILIZIO IN ZONA EXTRAURBANA

SCHEDA ANALITICA EDIFICIO

Codice nucleo: 50_4dr

Categoria nucleo: vocati alla trasformazione

Codice edificio: 3422

LOCALIZZAZIONE

Indirizzo: STRADELLO TAGLIATI

Numero civico: 2

Riferimenti catastali: Foglio: 50

Mappale: 2

FUNZIONE

Funzione principale: residenza

Funzione secondaria: ---

Stato di utilizzazione: in uso

☐ Edificio produttivo agricolo dismesso

CARATTERISTICHE DELL'EDIFICIO

Numero di piani: 2

Numero di alloggi: 1

Superficie abitazione (mq): 139

Superficie altre funzioni (mq): 0

Epoca di costruzione: dal 1801 al 1900

Tipologia edilizia storica: **edificio a blocco**

Coerenza con l'impianto storico originario ☒

Integrità tipologica: originaria

Tipo di alterazione:

Stato di conservazione: buono

Vincolo Monumentale D.Lgs. 42/2004: non presente

Categoria di intervento da PSC/RUE 2016: Riqualificazione e ricomposizione tipologica

Codice Scheda censimento 1985: 050002

VALUTAZIONE

☒ Valore testimoniale

☐ Valore architettonico

NOTE

DOCUMENTAZIONE FOTOGRAFICA

Foto censimento 1985/1987



Foto censimento 2017/2020



Comune di Modena

CENSIMENTO PATRIMONIO EDILIZIO IN ZONA EXTRAURBANA

SCHEMA ANALITICA EDIFICIO

Codice nucleo: 50_4dr

Categoria nucleo: vocati alla trasformazione

Codice edificio: 3432

LOCALIZZAZIONE

Indirizzo: STRADELLO TAGLIATI

Numero civico: 2

Riferimenti catastali: Foglio: 50

Mappale: 1

FUNZIONE

Funzione principale: residenza

Funzione secondaria: ---

Stato di utilizzazione: in uso

☐ Edificio produttivo agricolo dismesso

CARATTERISTICHE DELL'EDIFICIO

Numero di piani: 2

Numero di alloggi: 1

Superficie abitazione (mq): 101

Superficie altre funzioni (mq): 0

Epoca di costruzione: dal 1801 al 1900

Tipologia edilizia storica: **edificio a blocco**

Coerenza con l'impianto storico originario ☒

Integrità tipologica: originaria

Tipo di alterazione:

Stato di conservazione: buono

Vincolo Monumentale D.Lgs. 42/2004: non presente

Categoria di intervento da PSC/RUE 2016: Riqualificazione e ricomposizione tipologica

Codice Scheda censimento 1985: 050001

VALUTAZIONE

☒ Valore testimoniale

☐ Valore architettonico

NOTE

DOCUMENTAZIONE FOTOGRAFICA

Foto censimento 1985/1987



Foto censimento 2017/2020



Comune di Modena

CENSIMENTO PATRIMONIO EDILIZIO IN ZONA EXTRAURBANA

SCHEDA ANALITICA EDIFICIO

Codice nucleo: 50_4dr

Categoria nucleo: vocati alla trasformazione

Codice edificio: 3433

LOCALIZZAZIONE

Indirizzo: STRADELLO TAGLIATI

Numero civico: 0

Riferimenti catastali: Foglio: 50

Mappale: 4

FUNZIONE

Funzione principale: residenza

Funzione secondaria: ---

Stato di utilizzazione: in uso

☐ Edificio produttivo agricolo dismesso

CARATTERISTICHE DELL'EDIFICIO

Numero di piani: 2

Numero di alloggi: 1

Superficie abitazione (mq): 218

Superficie altre funzioni (mq): 0

Epoca di costruzione: dal 1801 al 1900

Tipologia edilizia storica: **edificio a porta morta**

Coerenza con l'impianto storico originario ☒

Integrità tipologica: alterata

Tipo di alterazione: alterazione dell'involucro

Stato di conservazione: buono

Vincolo Monumentale D.Lgs. 42/2004: non presente

Categoria di intervento da PSC/RUE 2016: Riqualificazione e ricomposizione tipologica

Codice Scheda censimento 1985: 050004

VALUTAZIONE

☒ Valore testimoniale

☐ Valore architettonico

NOTE

DOCUMENTAZIONE FOTOGRAFICA

Foto censimento 1985/1987



Foto censimento 2017/2020



Comune di Modena

CENSIMENTO PATRIMONIO EDILIZIO IN ZONA EXTRAURBANA

SCHEDA ANALITICA EDIFICIO

Codice nucleo: 50_4dr

Categoria nucleo: vocati alla trasformazione

Codice edificio: 3443

LOCALIZZAZIONE

Indirizzo: STRADELLO TAGLIATI

Numero civico: 0

Riferimenti catastali: Foglio: 50

Mappale: 3

FUNZIONE

Funzione principale: deposito

Funzione secondaria: ---

Stato di utilizzazione: in uso

☐ Edificio produttivo agricolo dismesso

CARATTERISTICHE DELL'EDIFICIO

Numero di piani: 1

Numero di alloggi: 0

Superficie abitazione (mq): 0

Superficie altre funzioni (mq): 58

Epoca di costruzione: dal 1801 al 1900

Tipologia edilizia storica: **stalla e fienile**

Coerenza con l'impianto storico originario ☒

Integrità tipologica: originaria

Tipo di alterazione:

Stato di conservazione: buono

Vincolo Monumentale D.Lgs. 42/2004: non presente

Categoria di intervento da PSC/RUE 2016: Riqualificazione e ricomposizione tipologica

Codice Scheda censimento 1985: 050003

VALUTAZIONE

☒ Valore testimoniale

☐ Valore architettonico

NOTE

DOCUMENTAZIONE FOTOGRAFICA

Foto censimento 1985/1987



Foto censimento 2017/2020



CENSIMENTO PATRIMONIO EDILIZIO IN ZONA EXTRAURBANA 2020

Codice nucleo: 50_15dr

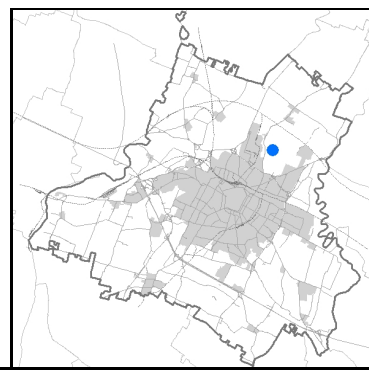


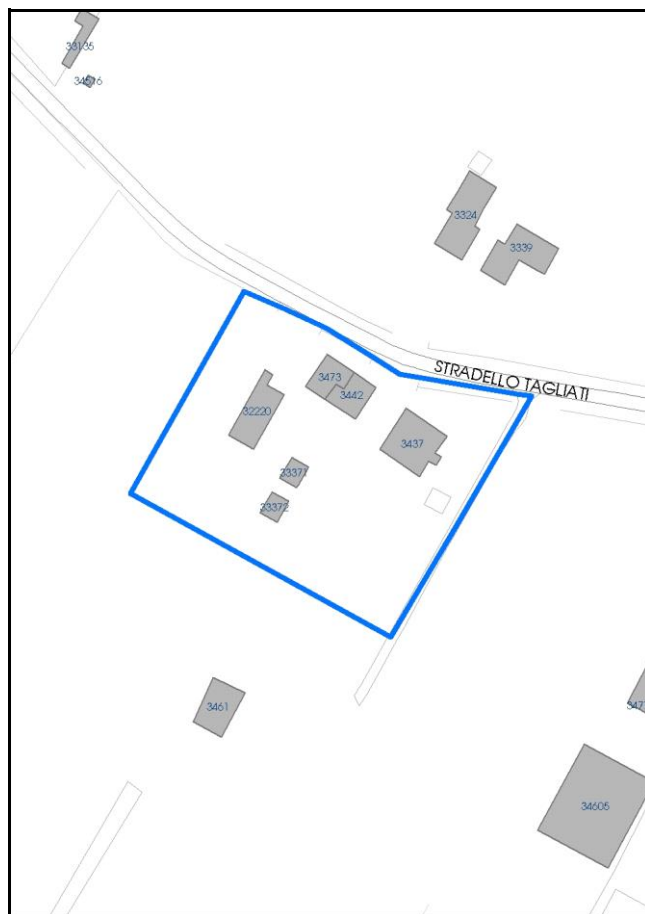
Foto aerea 2019 - C.G.R. s.p.a. Parma scala 1:5000



Foto aerea 2019 scala 1:2000



Estratto di mappa 2019 scala 1:2000



Categoria: vocati alla trasformazione

residenza

nucleo recuperato

LOCALIZZAZIONE

Indirizzo: STRADELLO TAGLIATI

Numero civico:

Riferimenti catastali: Foglio: 50

Mappale: 15

FUNZIONI

- | | | | |
|---|--|---|---|
| <input checked="" type="checkbox"/> Residenza | <input checked="" type="checkbox"/> Deposito | <input type="checkbox"/> Allevamento | <input type="checkbox"/> Centro Aziendale |
| <input type="checkbox"/> Serra/vivaio | <input type="checkbox"/> Agriturismo | <input type="checkbox"/> Maneggio | <input type="checkbox"/> Impianto di trasformazione |
| <input type="checkbox"/> Altre attività econom. | <input type="checkbox"/> Fattoria didattica | <input type="checkbox"/> Imp. tecnologico | <input type="checkbox"/> Attività agricola residua |

Note:

Edifici destinati prevalentemente a residenza (B)

DESCRIZIONE DELL'IMPIANTO INSEDIATIVO

Impianto storico

Numero edifici: 6

Numero edifici oggetto di indagine: 4

- ☐ Vincolo Monumentale D.Lgs. 42/2004
- ☐ Vincolo Giardino di notevole interesse
- ☐ Presenza di edifici estranei all'impianto -

Assetto morfologico: corte aperta

Elementi componenti presenti:

- | | | | |
|--|---|--|--|
| <input checked="" type="checkbox"/> recinzione | <input type="checkbox"/> manufatto funzionale | <input type="checkbox"/> albero singolo | <input checked="" type="checkbox"/> alberatura a macchia |
| <input checked="" type="checkbox"/> pavimentazione | <input checked="" type="checkbox"/> siepe | <input type="checkbox"/> alberatura a filare | <input type="checkbox"/> altro |

Note elementi:

RELAZIONI CON IL CONTESTO TERRITORIALETipo di accesso: ☐ accesso indiretto ☒ accesso diretto da viabilità ☐ accesso tramite stradello

Contesto paesaggistico:


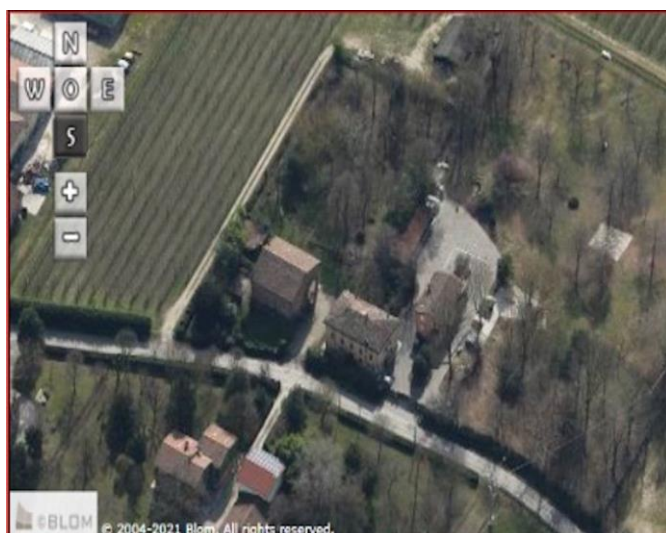

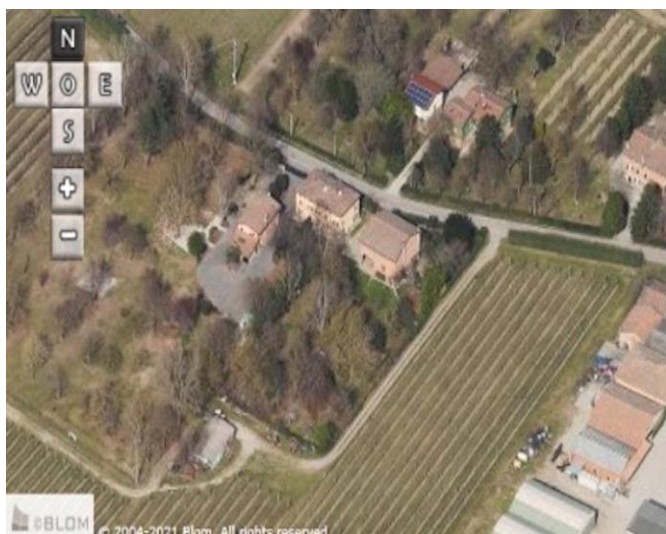
- | | |
|--|--|
| <input checked="" type="checkbox"/> appartenenza ad agglomerato rurale | <input type="checkbox"/> prossimità a territorio urbanizzato |
| <input type="checkbox"/> insediamento isolato | <input type="checkbox"/> prossimità ad infrastrutture |
| <input type="checkbox"/> prossimità ad area produttiva | <input type="checkbox"/> prossimità a corso d'acqua |

Criticità ambientali: assenti

NOTE

DOCUMENTAZIONE FOTOGRAFICA

Foto anno 2019



Comune di Modena

CENSIMENTO PATRIMONIO EDILIZIO IN ZONA EXTRAURBANA

SCHEDA ANALITICA EDIFICIO

Codice nucleo: 50_15dr

Categoria nucleo: vocati alla trasformazione

Codice edificio: 3437

LOCALIZZAZIONE

Indirizzo: STRADELLO TAGLIATI

Numero civico: 0

Riferimenti catastali: Foglio: 50

Mappale: 15

FUNZIONE

Funzione principale: deposito

Funzione secondaria: ---

Stato di utilizzazione: in uso

☐ Edificio produttivo agricolo dismesso

CARATTERISTICHE DELL'EDIFICIO

Numero di piani: 2

Numero di alloggi: 0

Superficie abitazione (mq): 0

Superficie altre funzioni (mq): 171

Epoca di costruzione: dal 1901 al 1945

Tipologia edilizia storica: **stalla e fienile**

Coerenza con l'impianto storico originario ☒

Integrità tipologica: originaria

Tipo di alterazione:

Stato di conservazione: buono

Vincolo Monumentale D.Lgs. 42/2004: non presente

Categoria di intervento da PSC/RUE 2016: Riqualificazione e ricomposizione tipologica

Codice Scheda censimento 1985: 050017

VALUTAZIONE

☒ Valore testimoniale

☐ Valore architettonico

NOTE

DOCUMENTAZIONE FOTOGRAFICA

Foto censimento 1985/1987



Foto censimento 2017/2020



Comune di Modena

CENSIMENTO PATRIMONIO EDILIZIO IN ZONA EXTRAURBANA

SCHEDA ANALITICA EDIFICIO

Codice nucleo: 50_15dr

Categoria nucleo: vocati alla trasformazione

Codice edificio: 3442

LOCALIZZAZIONE

Indirizzo: STRADELLO TAGLIATI

Numero civico: 24

Riferimenti catastali: Foglio: 50

Mappale: 15

FUNZIONE

Funzione principale: residenza

Funzione secondaria: ---

Stato di utilizzazione: in uso

☐ Edificio produttivo agricolo dismesso

CARATTERISTICHE DELL'EDIFICIO

Numero di piani: 3

Numero di alloggi: 1

Superficie abitazione (mq): 82

Superficie altre funzioni (mq): 0

Epoca di costruzione: dal 1801 al 1900

Tipologia edilizia storica: **casa padronale**

Coerenza con l'impianto storico originario ☒

Integrità tipologica: originaria

Tipo di alterazione:

Stato di conservazione: buono

Vincolo Monumentale D.Lgs. 42/2004: non presente

Categoria di intervento da PSC/RUE 2016: Riqualificazione e ricomposizione tipologica

Codice Scheda censimento 1985: 050015

VALUTAZIONE

☒ Valore testimoniale

☐ Valore architettonico

NOTE

DOCUMENTAZIONE FOTOGRAFICA

Foto censimento 1985/1987



Foto censimento 2017/2020



Comune di Modena

CENSIMENTO PATRIMONIO EDILIZIO IN ZONA EXTRAURBANA

SCHEDA ANALITICA EDIFICIO

Codice nucleo: 50_15dr

Categoria nucleo: vocati alla trasformazione

Codice edificio: 3473

LOCALIZZAZIONE

Indirizzo: STRADELLO TAGLIATI

Numero civico: 24

Riferimenti catastali: Foglio: 50

Mappale: 12

FUNZIONE

Funzione principale: residenza

Funzione secondaria: ---

Stato di utilizzazione: in uso

☐ Edificio produttivo agricolo dismesso

CARATTERISTICHE DELL'EDIFICIO

Numero di piani: 3

Numero di alloggi: 1

Superficie abitazione (mq): 77

Superficie altre funzioni (mq): 0

Epoca di costruzione: dal 1801 al 1900

Tipologia edilizia storica: **casa padronale**

Coerenza con l'impianto storico originario ☒

Integrità tipologica: originaria

Tipo di alterazione:

Stato di conservazione: buono

Vincolo Monumentale D.Lgs. 42/2004: non presente

Categoria di intervento da PSC/RUE 2016: Riqualificazione e ricomposizione tipologica

Codice Scheda censimento 1985: 050012

VALUTAZIONE

☒ Valore testimoniale

☐ Valore architettonico

NOTE

DOCUMENTAZIONE FOTOGRAFICA

Foto censimento 1985/1987



Foto censimento 2017/2020



Comune di Modena

CENSIMENTO PATRIMONIO EDILIZIO IN ZONA EXTRAURBANA

SCHEDA ANALITICA EDIFICIO

Codice nucleo: 50_15dr

Categoria nucleo: vocati alla trasformazione

Codice edificio: 32220

LOCALIZZAZIONE

Indirizzo: STRADELLO TAGLIATI

Numero civico: 0

Riferimenti catastali: Foglio: 50

Mappale: 12

FUNZIONE

Funzione principale: residenza

Funzione secondaria: ---

Stato di utilizzazione: in uso

☐ Edificio produttivo agricolo dismesso

CARATTERISTICHE DELL'EDIFICIO

Numero di piani: 2

Numero di alloggi: 1

Superficie abitazione (mq): 134

Superficie altre funzioni (mq): 0

Epoca di costruzione: dal 1901 al 1945

Tipologia edilizia storica: **casa colonica**

Coerenza con l'impianto storico originario ☒

Integrità tipologica: originaria

Tipo di alterazione:

Stato di conservazione: buono

Vincolo Monumentale D.Lgs. 42/2004: non presente

Categoria di intervento da PSC/RUE 2016: Riqualificazione e ricomposizione tipologica

Codice Scheda censimento 1985: 050013

VALUTAZIONE

☒ Valore testimoniale

☐ Valore architettonico

NOTE

DOCUMENTAZIONE FOTOGRAFICA

Foto censimento 1985/1987



Foto censimento 2017/2020



CENSIMENTO PATRIMONIO EDILIZIO IN ZONA EXTRAURBANA 2020

Codice nucleo: 50_31dr

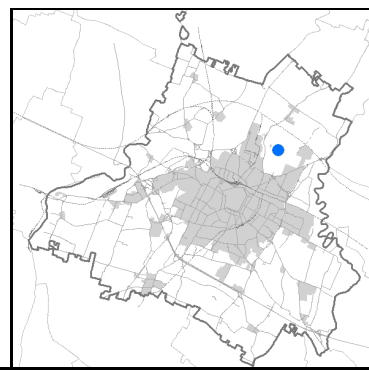


Foto aerea 2019 - C.G.R. s.p.a. Parma scala 1:5000

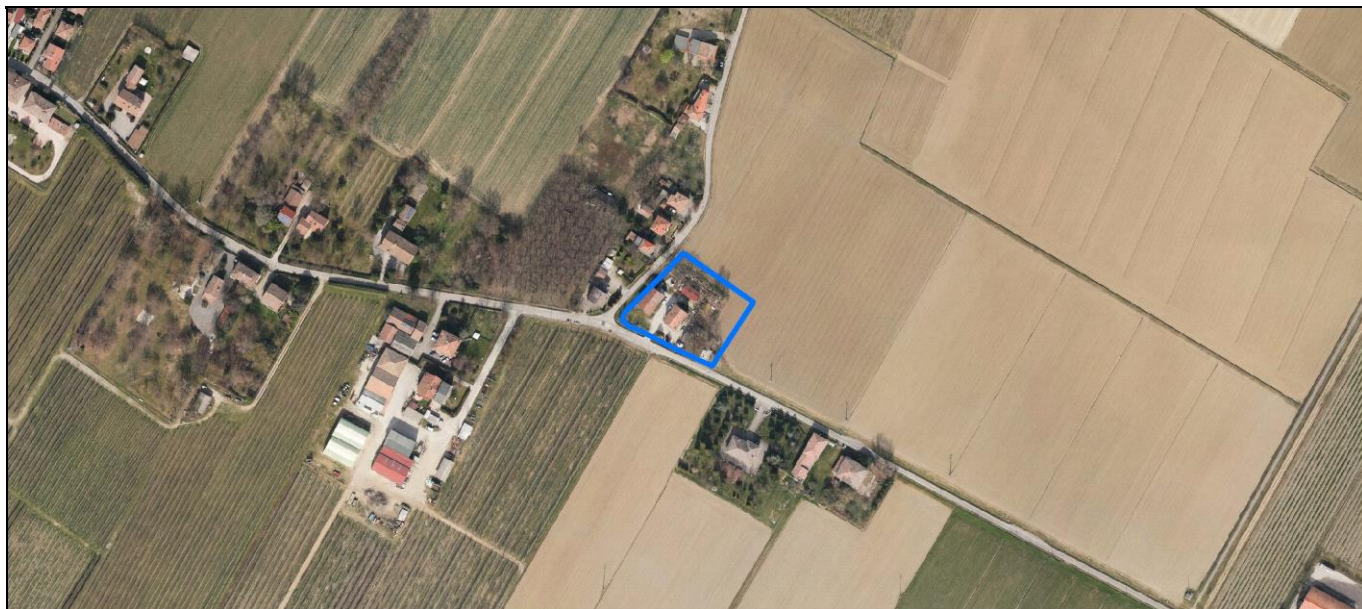

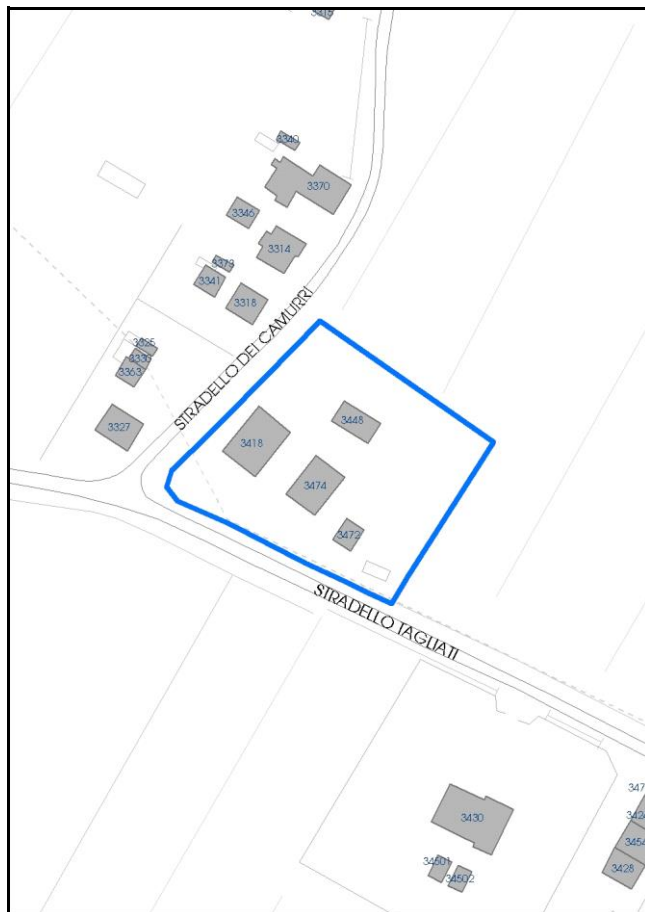


Foto aerea 2019 scala 1:2000



Estratto di mappa 2019 scala 1:2000



Comune di Modena

Codice nucleo: 50_31dr

Categoria: vocati alla trasformazione

residenza

nucleo recuperato

LOCALIZZAZIONE

Indirizzo: STRADELLO TAGLIATI

Numero civico: 87

Riferimenti catastali: Foglio: 50

Mappale: 31

FUNZIONI

- | | | | |
|---|--|---|---|
| <input checked="" type="checkbox"/> Residenza | <input checked="" type="checkbox"/> Deposito | <input type="checkbox"/> Allevamento | <input type="checkbox"/> Centro Aziendale |
| <input type="checkbox"/> Serra/vivaio | <input type="checkbox"/> Agriturismo | <input type="checkbox"/> Maneggio | <input type="checkbox"/> Impianto di trasformazione |
| <input type="checkbox"/> Altre attività econom. | <input type="checkbox"/> Fattoria didattica | <input type="checkbox"/> Imp. tecnologico | <input type="checkbox"/> Attività agricola residua |

Note:

Edifici destinati prevalentemente a residenza (B)

DESCRIZIONE DELL'IMPIANTO INSEDIATIVO

Impianto storico

Numero edifici: 4

Numero edifici oggetto di indagine: 4

- ☐ Vincolo Monumentale D.Lgs. 42/2004
- ☐ Vincolo Giardino di notevole interesse
- ☐ Presenza di edifici estranei all'impianto -

Assetto morfologico: disposizione libera

Elementi componenti presenti:

- | | | | |
|--|---|--|--|
| <input checked="" type="checkbox"/> recinzione | <input type="checkbox"/> manufatto funzionale | <input checked="" type="checkbox"/> albero singolo | <input checked="" type="checkbox"/> alberatura a macchia |
| <input checked="" type="checkbox"/> pavimentazione | <input type="checkbox"/> siepe | <input type="checkbox"/> alberatura a filare | <input type="checkbox"/> altro |

Note elementi:

RELAZIONI CON IL CONTESTO TERRITORIALE

Tipo di accesso: ☐ accesso indiretto ☒ accesso diretto da viabilità ☐ accesso tramite stradello

Contesto paesaggistico:




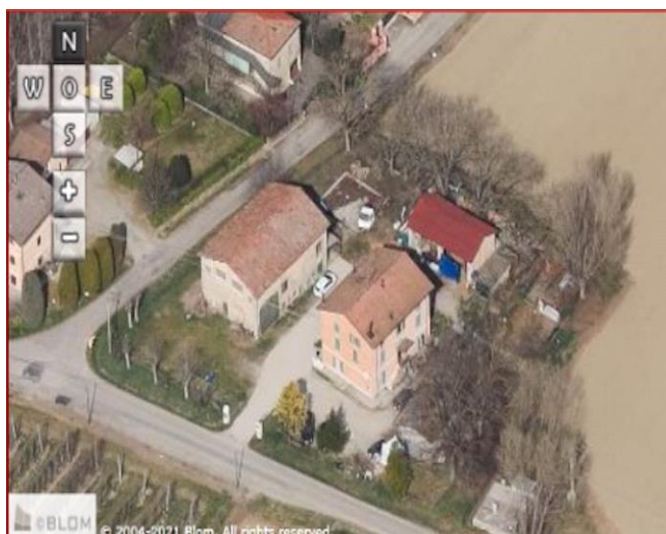
- | | |
|--|--|
| <input checked="" type="checkbox"/> appartenenza ad agglomerato rurale | <input type="checkbox"/> prossimità a territorio urbanizzato |
| <input type="checkbox"/> insediamento isolato | <input type="checkbox"/> prossimità ad infrastrutture |
| <input type="checkbox"/> prossimità ad area produttiva | <input type="checkbox"/> prossimità a corso d'acqua |

Criticità ambientali: assenti

NOTE

DOCUMENTAZIONE FOTOGRAFICA

Foto anno 2019



Comune di Modena

CENSIMENTO PATRIMONIO EDILIZIO IN ZONA EXTRAURBANA

SCHEDA ANALITICA EDIFICIO

Codice nucleo: 50_31dr

Categoria nucleo: vocati alla trasformazione

Codice edificio: 3418

LOCALIZZAZIONE

Indirizzo: STRADELLO TAGLIATI

Numero civico: 0

Riferimenti catastali: Foglio: 50

Mappale: 29

FUNZIONE

Funzione principale: deposito

Funzione secondaria: ---

Stato di utilizzazione: in uso

☐ Edificio produttivo agricolo dismesso

CARATTERISTICHE DELL'EDIFICIO

Numero di piani: 2

Numero di alloggi: 0

Superficie abitazione (mq): 0

Superficie altre funzioni (mq): 165

Epoca di costruzione: dal 1801 al 1900

Tipologia edilizia storica: **stalla e fienile**

Coerenza con l'impianto storico originario ☒

Integrità tipologica: originaria

Tipo di alterazione:

Stato di conservazione: buono

Vincolo Monumentale D.Lgs. 42/2004: non presente

Categoria di intervento da PSC/RUE 2016: Riqualificazione e ricomposizione tipologica

Codice Scheda censimento 1985: 050029

VALUTAZIONE

☒ Valore testimoniale

☐ Valore architettonico

NOTE

DOCUMENTAZIONE FOTOGRAFICA

Foto censimento 1985/1987



Foto censimento 2017/2020



Comune di Modena

CENSIMENTO PATRIMONIO EDILIZIO IN ZONA EXTRAURBANA

SCHEDA ANALITICA EDIFICIO

Codice nucleo: 50_31dr

Categoria nucleo: vocati alla trasformazione

Codice edificio: 3448

LOCALIZZAZIONE

Indirizzo: STRADELLO TAGLIATI

Numero civico: 0

Riferimenti catastali: Foglio: 50

Mappale: 30

FUNZIONE

Funzione principale: deposito

Funzione secondaria: ---

Stato di utilizzazione: in uso

☐ Edificio produttivo agricolo dismesso

CARATTERISTICHE DELL'EDIFICIO

Numero di piani: 1

Numero di alloggi: 0

Superficie abitazione (mq): 0

Superficie altre funzioni (mq): 71

Epoca di costruzione: dal 1801 al 1900

Tipologia edilizia storica: **stalla e fienile**

Coerenza con l'impianto storico originario ☐

Integrità tipologica: alterata

Tipo di alterazione: alterazione dell'involucro

Stato di conservazione: medio

Vincolo Monumentale D.Lgs. 42/2004: non presente

Categoria di intervento da PSC/RUE 2016: Riqualificazione e ricomposizione tipologica

Codice Scheda censimento 1985: 050030

VALUTAZIONE

☐ Valore testimoniale

☐ Valore architettonico

NOTE

DOCUMENTAZIONE FOTOGRAFICA

Foto censimento 1985/1987



Foto censimento 2017/2020



Comune di Modena

CENSIMENTO PATRIMONIO EDILIZIO IN ZONA EXTRAURBANA

SCHEDA ANALITICA EDIFICIO

Codice nucleo: 50_31dr

Categoria nucleo: vocati alla trasformazione

Codice edificio: 3472

LOCALIZZAZIONE

Indirizzo: STRADELLO TAGLIATI

Numero civico: 0

Riferimenti catastali: Foglio: 50

Mappale: 32

FUNZIONE

Funzione principale: residenza

Funzione secondaria: ---

Stato di utilizzazione: in uso

☐ Edificio produttivo agricolo dismesso

CARATTERISTICHE DELL'EDIFICIO

Numero di piani: 1

Numero di alloggi: 99

Superficie abitazione (mq): 37

Superficie altre funzioni (mq): 0

Epoca di costruzione: dal 1801 al 1900

Tipologia edilizia storica: **casa colonica**

Coerenza con l'impianto storico originario ☐

Integrità tipologica: alterata

Tipo di alterazione: corpo annesso precario

Stato di conservazione: medio

Vincolo Monumentale D.Lgs. 42/2004: non presente

Categoria di intervento da PSC/RUE 2016: Riqualificazione e ricomposizione tipologica

Codice Scheda censimento 1985: 050032

VALUTAZIONE

☐ Valore testimoniale

☐ Valore architettonico


NOTE

DOCUMENTAZIONE FOTOGRAFICA

Foto censimento 1985/1987



Foto censimento 2017/2020



Comune di Modena

CENSIMENTO PATRIMONIO EDILIZIO IN ZONA EXTRAURBANA

SCHEDA ANALITICA EDIFICIO

Codice nucleo: 50_31dr

Categoria nucleo: vocati alla trasformazione

Codice edificio: 3474

LOCALIZZAZIONE

Indirizzo: STRADELLO TAGLIATI

Numero civico: 87

Riferimenti catastali: Foglio: 50

Mappale: 31

FUNZIONE

Funzione principale: residenza

Funzione secondaria: ---

Stato di utilizzazione: in uso

☐ Edificio produttivo agricolo dismesso

CARATTERISTICHE DELL'EDIFICIO

Numero di piani: 3

Numero di alloggi: 3

Superficie abitazione (mq): 121

Superficie altre funzioni (mq): 0

Epoca di costruzione: dal 1801 al 1900

Tipologia edilizia storica: **casa padronale**

Coerenza con l'impianto storico originario ☒

Integrità tipologica: originaria

Tipo di alterazione:

Stato di conservazione: buono

Vincolo Monumentale D.Lgs. 42/2004: non presente

Categoria di intervento da PSC/RUE 2016: Riqualificazione e ricomposizione tipologica

Codice Scheda censimento 1985: 050031

VALUTAZIONE

☒ Valore testimoniale

☐ Valore architettonico

NOTE

DOCUMENTAZIONE FOTOGRAFICA

Foto censimento 1985/1987



Foto censimento 2017/2020




Foto aerea 2019 - C.G.R. s.p.a. Parma scala 1:5000


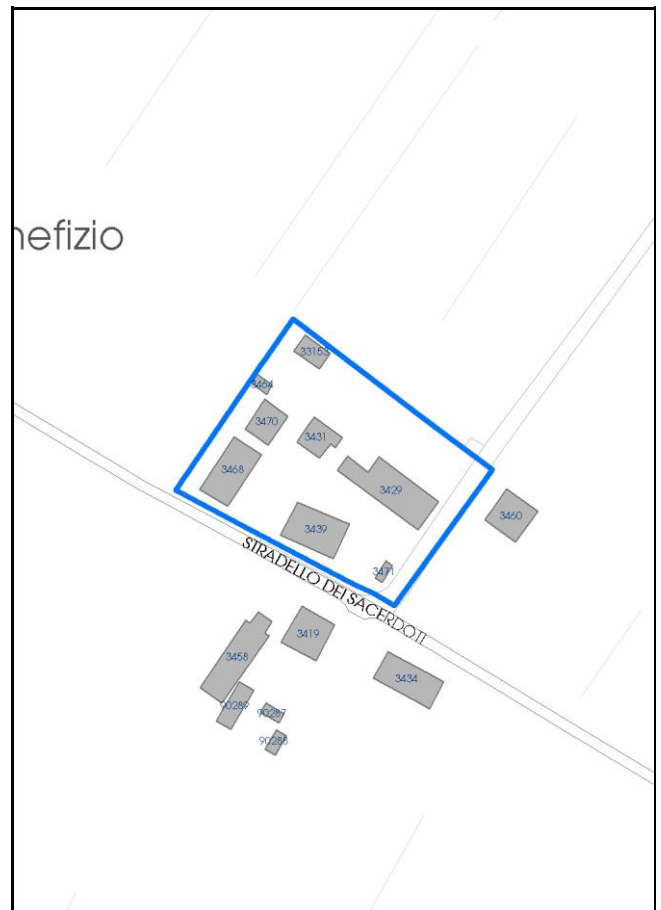


Foto aerea 2019 *scala 1:2000*



Estratto di mappa 2019 *scala 1:2000*



Comune di Modena

Codice nucleo: 50_135dr

Categoria: vocati alla trasformazione

residenza

nucleo recuperato

LOCALIZZAZIONE

Indirizzo: STRADELLO SACERDOTI

Numero civico:

Riferimenti catastali: Foglio: 50

Mappale: 135

FUNZIONI

- | | | | |
|---|--|---|---|
| <input checked="" type="checkbox"/> Residenza | <input checked="" type="checkbox"/> Deposito | <input type="checkbox"/> Allevamento | <input type="checkbox"/> Centro Aziendale |
| <input type="checkbox"/> Serra/vivaio | <input type="checkbox"/> Agriturismo | <input type="checkbox"/> Maneggio | <input type="checkbox"/> Impianto di trasformazione |
| <input type="checkbox"/> Altre attività econom. | <input type="checkbox"/> Fattoria didattica | <input type="checkbox"/> Imp. tecnologico | <input type="checkbox"/> Attività agricola residua |

Note:

Edifici destinati prevalentemente a residenza (B)

DESCRIZIONE DELL'IMPIANTO INSEDIATIVO

Impianto storico

Numero edifici: 8

Numero edifici oggetto di indagine: 3

- ☐ Vincolo Monumentale D.Lgs. 42/2004
- ☐ Vincolo Giardino di notevole interesse
- ☐ Presenza di edifici estranei all'impianto -

Assetto morfologico: disposizione libera

Elementi componenti presenti:

- | | | | |
|--|--|---|--|
| <input checked="" type="checkbox"/> recinzione | <input checked="" type="checkbox"/> manufatto funzionale | <input type="checkbox"/> albero singolo | <input checked="" type="checkbox"/> alberatura a macchia |
| <input checked="" type="checkbox"/> pavimentazione | <input checked="" type="checkbox"/> siepe | <input checked="" type="checkbox"/> alberatura a filare | <input type="checkbox"/> altro |

Note elementi:

RELAZIONI CON IL CONTESTO TERRITORIALE

Tipo di accesso: ☐ accesso indiretto ☒ accesso diretto da viabilità ☒ accesso tramite stradello

Contesto paesaggistico:

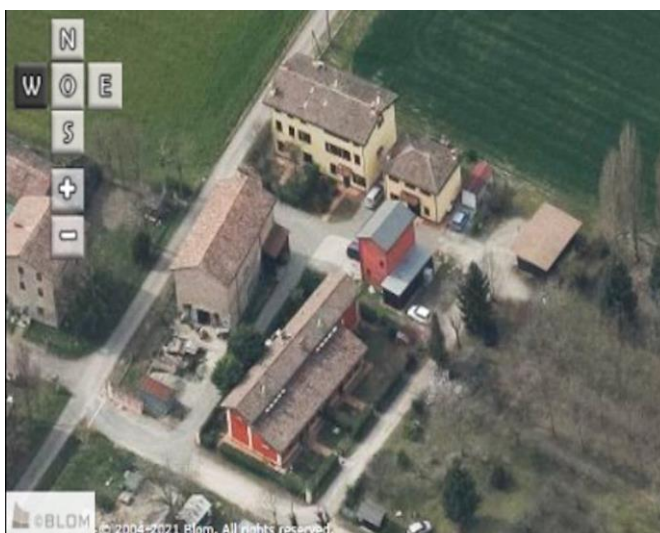
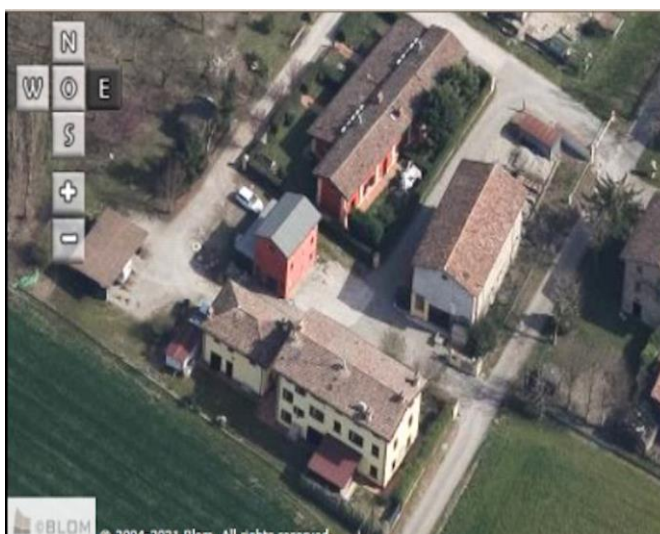
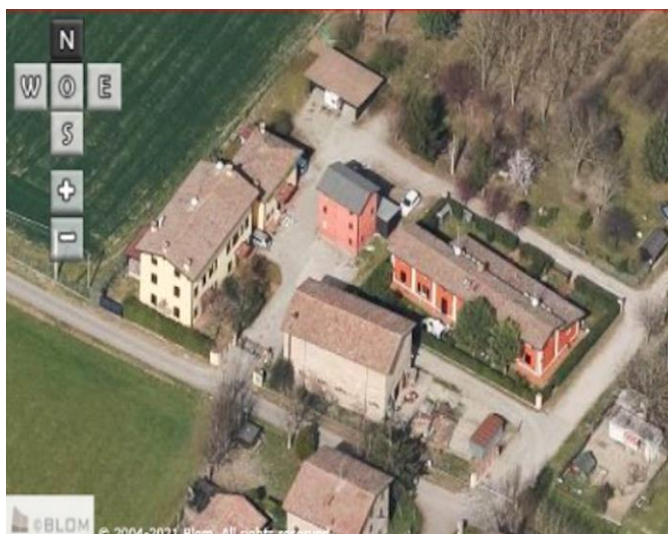
- | | |
|---|--|
| <input type="checkbox"/> appartenenza ad agglomerato rurale | <input type="checkbox"/> prossimità a territorio urbanizzato |
| <input checked="" type="checkbox"/> insediamento isolato | <input type="checkbox"/> prossimità ad infrastrutture |
| <input type="checkbox"/> prossimità ad area produttiva | <input type="checkbox"/> prossimità a corso d'acqua |

Criticità ambientali: assenti

NOTE

DOCUMENTAZIONE FOTOGRAFICA

Foto anno 2019



Comune di Modena

CENSIMENTO PATRIMONIO EDILIZIO IN ZONA EXTRAURBANA

SCHEDA ANALITICA EDIFICIO

Codice nucleo: 50_135dr Categoria nucleo: vocati alla trasformazione

Codice edificio: 3429

LOCALIZZAZIONE

Indirizzo: STRADELLO SACERDOTI

Numero civico: 0

Riferimenti catastali: Foglio: 50

Mappale: 135

FUNZIONE

Funzione principale: residenza

Funzione secondaria: ---

Stato di utilizzazione: in uso

☐ Edificio produttivo agricolo dismesso

CARATTERISTICHE DELL'EDIFICIO

Numero di piani: 2

Numero di alloggi: 99

Superficie abitazione (mq): 215

Superficie altre funzioni (mq): 0

Epoca di costruzione: dal 1801 al 1900

Tipologia edilizia storica: **non riconducibile a una tipologia edilizia storica**

Coerenza con l'impianto storico originario ☐

Integrità tipologica: alterata

Tipo di alterazione: alterazione dell'involucro

Stato di conservazione: buono

Vincolo Monumentale D.Lgs. 42/2004: non presente

Categoria di intervento da PSC/RUE 2016: Riqualificazione e ricomposizione tipologica

Codice Scheda censimento 1985: 050077

VALUTAZIONE

☐ Valore testimoniale

☐ Valore architettonico

NOTE

DOCUMENTAZIONE FOTOGRAFICA

Foto censimento 1985/1987



Foto censimento 2017/2020



Comune di Modena

CENSIMENTO PATRIMONIO EDILIZIO IN ZONA EXTRAURBANA

SCHEDA ANALITICA EDIFICIO

Codice nucleo: 50_135dr Categoria nucleo: vocati alla trasformazione

Codice edificio: 3439

LOCALIZZAZIONE

Indirizzo: STRADELLO SACERDOTI

Numero civico: 0

Riferimenti catastali: Foglio: 50

Mappale: 76

FUNZIONE

Funzione principale: stalla

Funzione secondaria: ---

Stato di utilizzazione: in uso

☐ Edificio produttivo agricolo dismesso

CARATTERISTICHE DELL'EDIFICIO

Numero di piani: 1

Numero di alloggi: 0

Superficie abitazione (mq): 0

Superficie altre funzioni (mq): 149

Epoca di costruzione: dal 1801 al 1900

Tipologia edilizia storica: **stalla e fienile**

Coerenza con l'impianto storico originario ☒

Integrità tipologica: originaria

Tipo di alterazione:

Stato di conservazione: buono

Vincolo Monumentale D.Lgs. 42/2004: non presente

Categoria di intervento da PSC/RUE 2016: Riqualificazione e ricomposizione tipologica

Codice Scheda censimento 1985: 050078

VALUTAZIONE

☒ Valore testimoniale

☐ Valore architettonico

NOTE

DOCUMENTAZIONE FOTOGRAFICA

Foto censimento 1985/1987



Foto censimento 2017/2020



Comune di Modena

CENSIMENTO PATRIMONIO EDILIZIO IN ZONA EXTRAURBANA

SCHEDA ANALITICA EDIFICIO

Codice nucleo: 50_135dr Categoria nucleo: vocati alla trasformazione

Codice edificio: 3470

LOCALIZZAZIONE

Indirizzo: STRADELLO SACERDOTI

Numero civico: 0

Riferimenti catastali: Foglio: 50

Mappale: 76

FUNZIONE

Funzione principale: residenza

Funzione secondaria: ---

Stato di utilizzazione: in uso

☐ Edificio produttivo agricolo dismesso

CARATTERISTICHE DELL'EDIFICIO

Numero di piani: 2

Numero di alloggi: 1

Superficie abitazione (mq): 70

Superficie altre funzioni (mq): 0

Epoca di costruzione: dal 1801 al 1900

Tipologia edilizia storica: **casa colonica**

Coerenza con l'impianto storico originario ☒

Integrità tipologica: originaria

Tipo di alterazione:

Stato di conservazione: buono

Vincolo Monumentale D.Lgs. 42/2004: non presente

Categoria di intervento da PSC/RUE 2016: Riqualificazione e ricomposizione tipologica

Codice Scheda censimento 1985: 050075

VALUTAZIONE

☒ Valore testimoniale

☐ Valore architettonico

NOTE

DOCUMENTAZIONE FOTOGRAFICA

Foto censimento 1985/1987



Foto censimento 2017/2020



CENSIMENTO PATRIMONIO EDILIZIO IN ZONA EXTRAURBANA 2020

Codice nucleo: 50_153dr

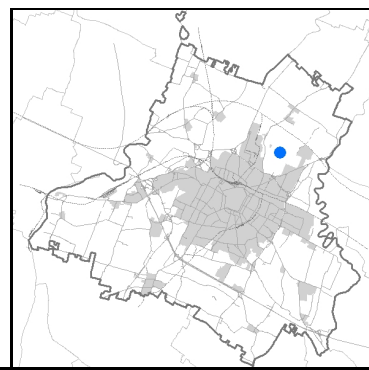


Foto aerea 2019 - C.G.R. s.p.a. Parma scala 1:5000

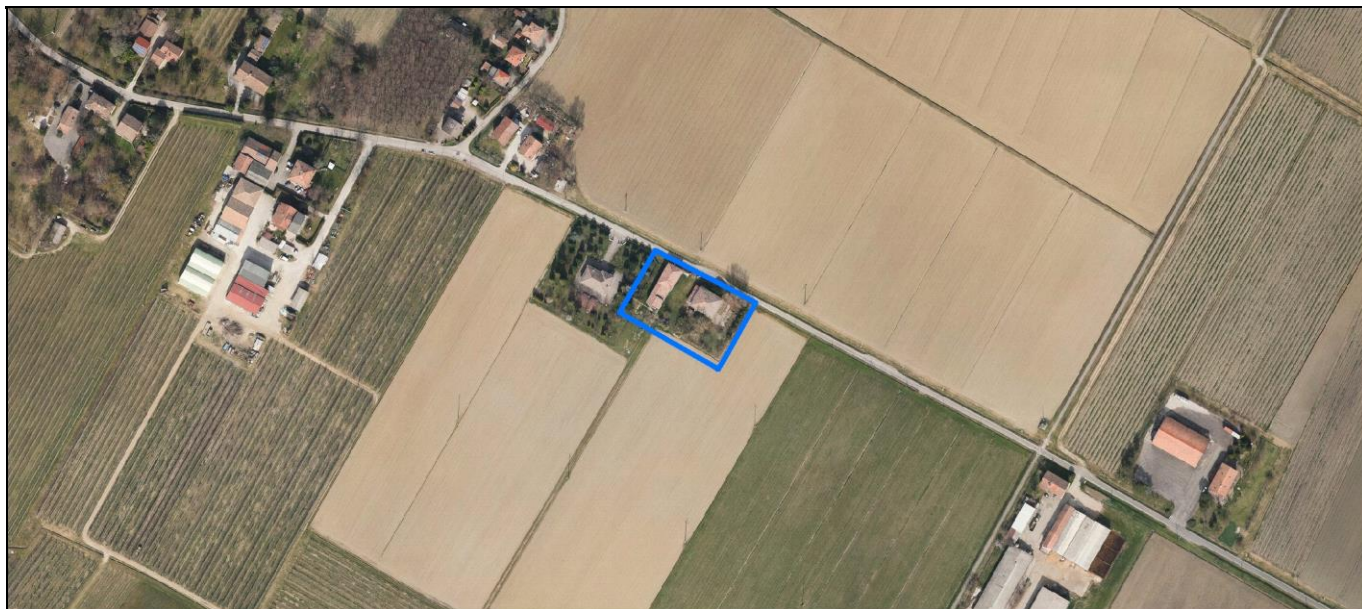
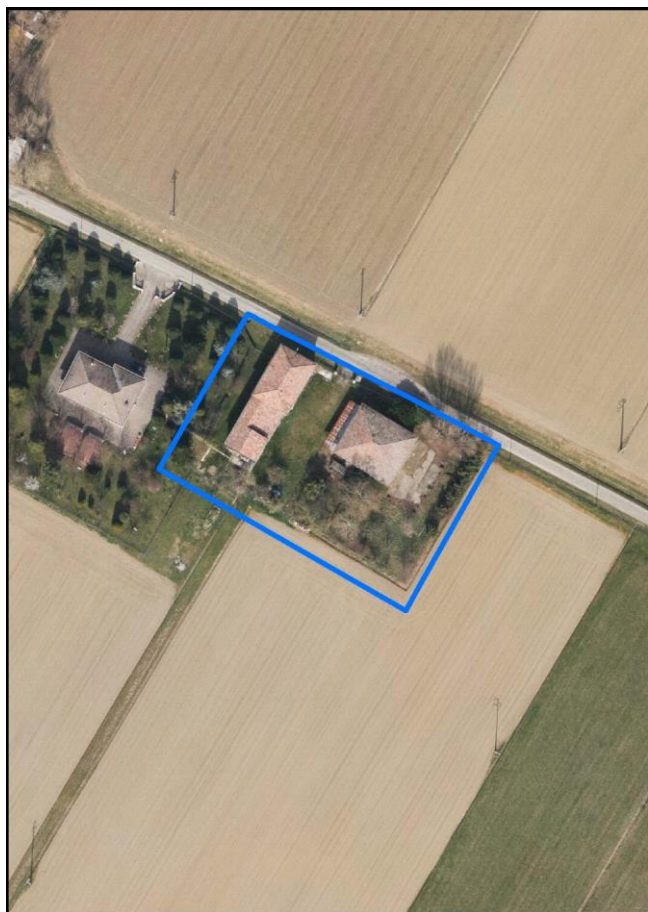
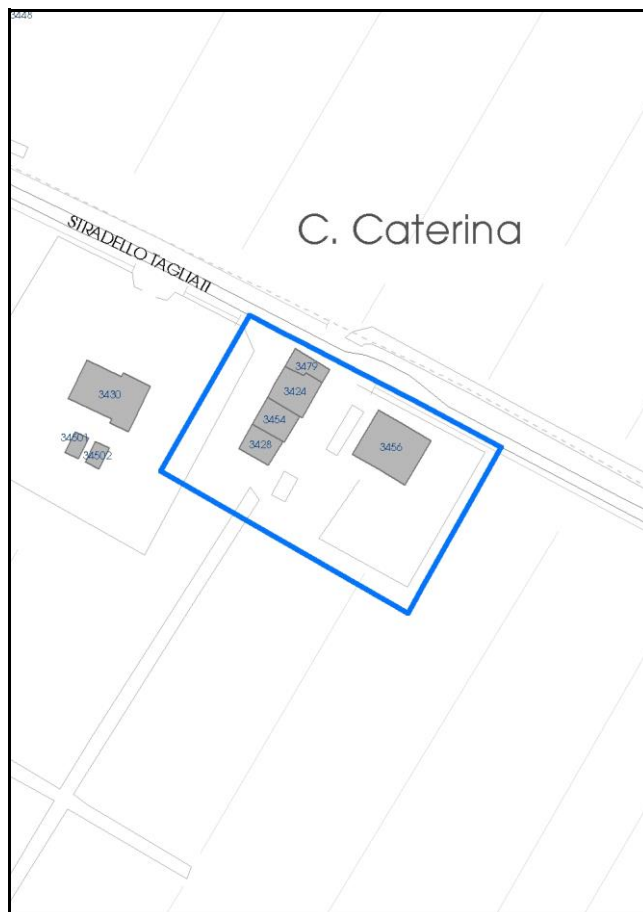


Foto aerea 2019 scala 1:2000



Estratto di mappa 2019 scala 1:2000



Categoria: vocati alla trasformazione

residenza

nucleo recuperato

LOCALIZZAZIONE

Indirizzo: STRADELLO TAGLIATI

Numero civico:

Riferimenti catastali: Foglio: 50

Mappale: 153

FUNZIONI

- | | | | |
|---|--|---|---|
| <input checked="" type="checkbox"/> Residenza | <input checked="" type="checkbox"/> Deposito | <input type="checkbox"/> Allevamento | <input type="checkbox"/> Centro Aziendale |
| <input type="checkbox"/> Serra/vivaio | <input type="checkbox"/> Agriturismo | <input type="checkbox"/> Maneggio | <input type="checkbox"/> Impianto di trasformazione |
| <input type="checkbox"/> Altre attività econom. | <input type="checkbox"/> Fattoria didattica | <input type="checkbox"/> Imp. tecnologico | <input type="checkbox"/> Attività agricola residua |

Note:

Edifici destinati prevalentemente a residenza (B)

DESCRIZIONE DELL'IMPIANTO INSEDIATIVO

Impianto storico

Numero edifici: 5

Numero edifici oggetto di indagine: 5

- ☐ Vincolo Monumentale D.Lgs. 42/2004
- ☐ Vincolo Giardino di notevole interesse
- ☐ Presenza di edifici estranei all'impianto -

Assetto morfologico: corte aperta

Elementi componenti presenti:

- | | | | |
|--|---|--|--|
| <input checked="" type="checkbox"/> recinzione | <input type="checkbox"/> manufatto funzionale | <input type="checkbox"/> albero singolo | <input checked="" type="checkbox"/> alberatura a macchia |
| <input type="checkbox"/> pavimentazione | <input checked="" type="checkbox"/> siepe | <input type="checkbox"/> alberatura a filare | <input type="checkbox"/> altro |

Note elementi:

RELAZIONI CON IL CONTESTO TERRITORIALETipo di accesso: ☐ accesso indiretto ☒ accesso diretto da viabilità ☐ accesso tramite stradello

Contesto paesaggistico:

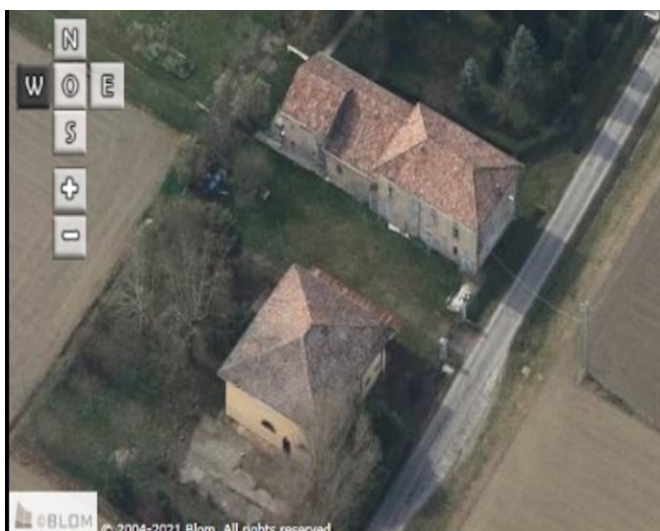

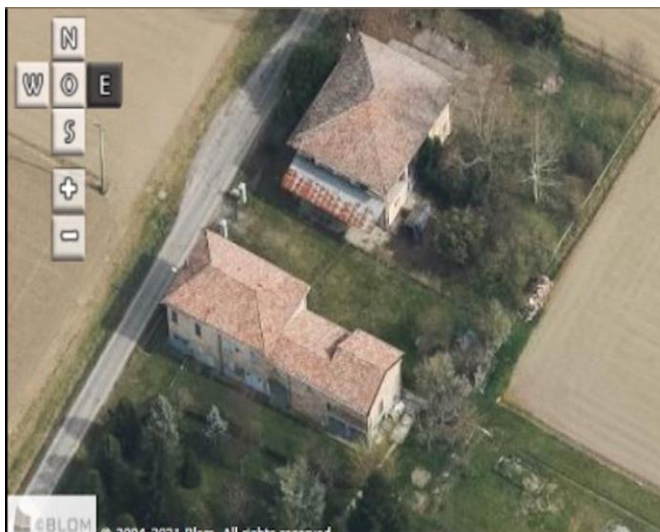
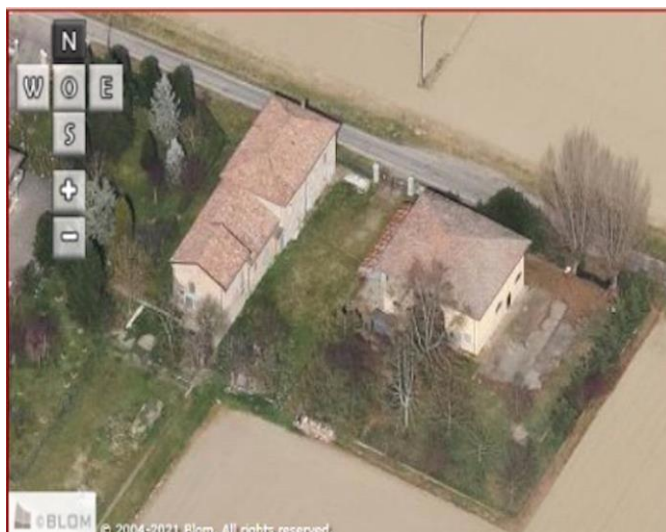
- | | |
|--|--|
| <input checked="" type="checkbox"/> appartenenza ad agglomerato rurale | <input type="checkbox"/> prossimità a territorio urbanizzato |
| <input type="checkbox"/> insediamento isolato | <input type="checkbox"/> prossimità ad infrastrutture |
| <input type="checkbox"/> prossimità ad area produttiva | <input type="checkbox"/> prossimità a corso d'acqua |

Criticità ambientali: assenti

NOTE

DOCUMENTAZIONE FOTOGRAFICA

Foto anno 2019



Comune di Modena

CENSIMENTO PATRIMONIO EDILIZIO IN ZONA EXTRAURBANA

SCHEDA ANALITICA EDIFICIO

Codice nucleo: 50_153dr Categoria nucleo: vocati alla trasformazione

Codice edificio: 3424

LOCALIZZAZIONE

Indirizzo: STRADELLO TAGLIATI

Numero civico: 84

Riferimenti catastali: Foglio: 50

Mappale: 45

FUNZIONE

Funzione principale: residenza

Funzione secondaria: ---

Stato di utilizzazione: in uso

☐ Edificio produttivo agricolo dismesso

CARATTERISTICHE DELL'EDIFICIO

Numero di piani: 2

Numero di alloggi: 1

Superficie abitazione (mq): 107

Superficie altre funzioni (mq): 0

Epoca di costruzione: dal 1801 al 1900

Tipologia edilizia storica: **casa padronale**

Coerenza con l'impianto storico originario ☒

Integrità tipologica: originaria

Tipo di alterazione:

Stato di conservazione: buono

Vincolo Monumentale D.Lgs. 42/2004: non presente

Categoria di intervento da PSC/RUE 2016: Riqualificazione e ricomposizione tipologica

Codice Scheda censimento 1985: 050045

VALUTAZIONE

☒ Valore testimoniale

☐ Valore architettonico

NOTE

DOCUMENTAZIONE FOTOGRAFICA

Foto censimento 1985/1987



Foto censimento 2017/2020



Comune di Modena

CENSIMENTO PATRIMONIO EDILIZIO IN ZONA EXTRAURBANA

SCHEDA ANALITICA EDIFICIO

Codice nucleo: 50_153dr Categoria nucleo: vocati alla trasformazione

Codice edificio: 3428

LOCALIZZAZIONE

Indirizzo: STRADELLO TAGLIATI

Numero civico: 0

Riferimenti catastali: Foglio: 50

Mappale: 91

FUNZIONE

Funzione principale: residenza

Funzione secondaria: ---

Stato di utilizzazione: in uso

☐ Edificio produttivo agricolo dismesso

CARATTERISTICHE DELL'EDIFICIO

Numero di piani: 2

Numero di alloggi: 99

Superficie abitazione (mq): 67

Superficie altre funzioni (mq): 0

Epoca di costruzione: dal 1801 al 1900

Tipologia edilizia storica: **casa colonica**

Coerenza con l'impianto storico originario ☒

Integrità tipologica: originaria

Tipo di alterazione:

Stato di conservazione: buono

Vincolo Monumentale D.Lgs. 42/2004: non presente

Categoria di intervento da PSC/RUE 2016: Riqualificazione e ricomposizione tipologica

Codice Scheda censimento 1985: 050091

VALUTAZIONE

☒ Valore testimoniale

☐ Valore architettonico

NOTE

DOCUMENTAZIONE FOTOGRAFICA

Foto censimento 1985/1987



Foto censimento 2017/2020



Comune di Modena

CENSIMENTO PATRIMONIO EDILIZIO IN ZONA EXTRAURBANA

SCHEDA ANALITICA EDIFICIO

Codice nucleo: 50_153dr Categoria nucleo: vocati alla trasformazione

Codice edificio: 3454

LOCALIZZAZIONE

Indirizzo: STRADELLO TAGLIATI

Numero civico: 0

Riferimenti catastali: Foglio: 50

Mappale: 47

FUNZIONE

Funzione principale: residenza

Funzione secondaria: ---

Stato di utilizzazione: in uso

☐ Edificio produttivo agricolo dismesso

CARATTERISTICHE DELL'EDIFICIO

Numero di piani: 2

Numero di alloggi: 99

Superficie abitazione (mq): 80

Superficie altre funzioni (mq): 0

Epoca di costruzione: dal 1901 al 1945

Tipologia edilizia storica: **casa colonica**

Coerenza con l'impianto storico originario ☒

Integrità tipologica: originaria

Tipo di alterazione:

Stato di conservazione: buono

Vincolo Monumentale D.Lgs. 42/2004: non presente

Categoria di intervento da PSC/RUE 2016: Riqualificazione e ricomposizione tipologica

Codice Scheda censimento 1985: 050047

VALUTAZIONE

☒ Valore testimoniale

☐ Valore architettonico

NOTE

DOCUMENTAZIONE FOTOGRAFICA

Foto censimento 1985/1987



Foto censimento 2017/2020



Comune di Modena

CENSIMENTO PATRIMONIO EDILIZIO IN ZONA EXTRAURBANA

SCHEDA ANALITICA EDIFICIO

Codice nucleo: 50_153dr Categoria nucleo: vocati alla trasformazione

Codice edificio: 3456

LOCALIZZAZIONE

Indirizzo: STRADELLO TAGLIATI

Numero civico: 0

Riferimenti catastali: Foglio: 50

Mappale: 153

FUNZIONE

Funzione principale: deposito

Funzione secondaria: ---

Stato di utilizzazione: in uso

☐ Edificio produttivo agricolo dismesso

CARATTERISTICHE DELL'EDIFICIO

Numero di piani: 2

Numero di alloggi: 0

Superficie abitazione (mq): 0

Superficie altre funzioni (mq): 219

Epoca di costruzione: fino al 1800

Tipologia edilizia storica: **stalla e fienile**

Coerenza con l'impianto storico originario ☒

Integrità tipologica: originaria

Tipo di alterazione:

Stato di conservazione: buono

Vincolo Monumentale D.Lgs. 42/2004: non presente

Categoria di intervento da PSC/RUE 2016: Riqualificazione e ricomposizione tipologica

Codice Scheda censimento 1985: 050046

VALUTAZIONE

☒ Valore testimoniale

☐ Valore architettonico

NOTE

DOCUMENTAZIONE FOTOGRAFICA

Foto censimento 1985/1987



Foto censimento 2017/2020



Comune di Modena

CENSIMENTO PATRIMONIO EDILIZIO IN ZONA EXTRAURBANA

SCHEDA ANALITICA EDIFICIO

Codice nucleo: 50_153dr Categoria nucleo: vocati alla trasformazione

Codice edificio: 3479

LOCALIZZAZIONE

Indirizzo: STRADELLO TAGLIATI

Numero civico: 84

Riferimenti catastali: Foglio: 50

Mappale: 44

FUNZIONE

Funzione principale: residenza

Funzione secondaria: ---

Stato di utilizzazione: in uso

☐ Edificio produttivo agricolo dismesso

CARATTERISTICHE DELL'EDIFICIO

Numero di piani: 2

Numero di alloggi: 1

Superficie abitazione (mq): 49

Superficie altre funzioni (mq): 0

Epoca di costruzione: dal 1801 al 1900

Tipologia edilizia storica: **casa padronale**

Coerenza con l'impianto storico originario ☒

Integrità tipologica: originaria

Tipo di alterazione:

Stato di conservazione: buono

Vincolo Monumentale D.Lgs. 42/2004: non presente

Categoria di intervento da PSC/RUE 2016: Riqualificazione e ricomposizione tipologica

Codice Scheda censimento 1985: 050044

VALUTAZIONE

☒ Valore testimoniale

☐ Valore architettonico

NOTE

DOCUMENTAZIONE FOTOGRAFICA

Foto censimento 1985/1987



Foto censimento 2017/2020



CENSIMENTO PATRIMONIO EDILIZIO IN ZONA EXTRAURBANA 2020

Codice nucleo: 51_29dr

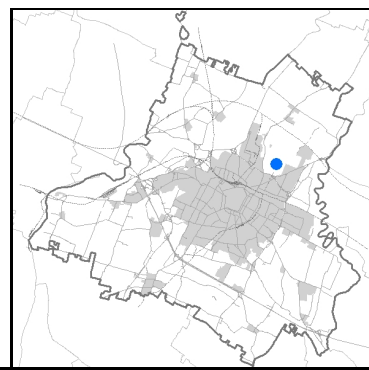


Foto aerea 2019 - C.G.R. s.p.a. Parma scala 1:5000


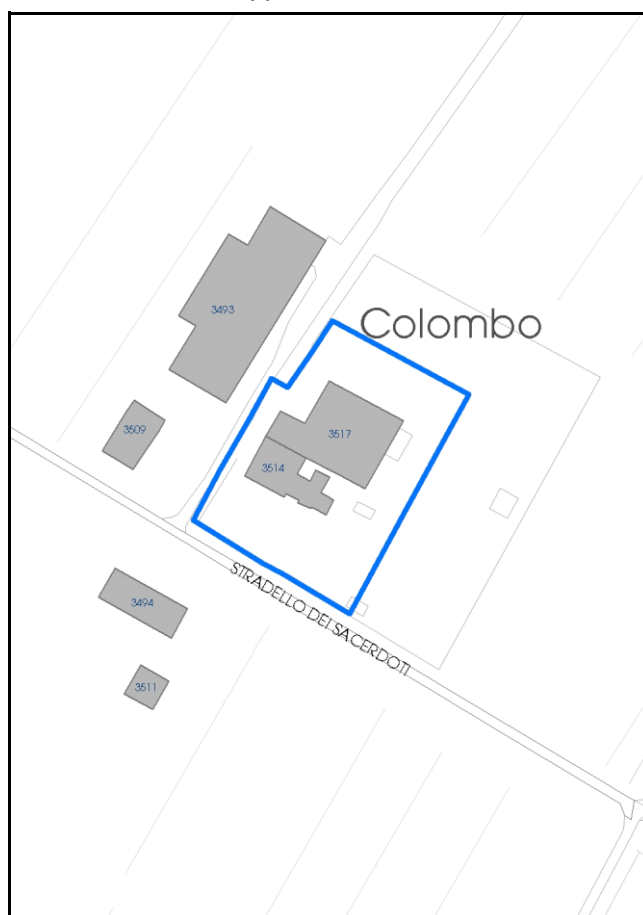


Foto aerea 2019 scala 1:2000



Estratto di mappa 2019 scala 1:2000



Comune di Modena

Codice nucleo: 51_29dr

Categoria: vocati alla trasformazione

residenza

nucleo recuperato

LOCALIZZAZIONE

Indirizzo: STRADELLO SACERDOTI

Numero civico: 63

Riferimenti catastali: Foglio: 51

Mappale: 29

FUNZIONI

- | | | | |
|---|---|---|---|
| <input checked="" type="checkbox"/> Residenza | <input type="checkbox"/> Deposito | <input type="checkbox"/> Allevamento | <input type="checkbox"/> Centro Aziendale |
| <input type="checkbox"/> Serra/vivaio | <input type="checkbox"/> Agriturismo | <input type="checkbox"/> Maneggio | <input type="checkbox"/> Impianto di trasformazione |
| <input type="checkbox"/> Altre attività econom. | <input type="checkbox"/> Fattoria didattica | <input type="checkbox"/> Imp. tecnologico | <input type="checkbox"/> Attività agricola residua |

Note:

Edifici destinati prevalentemente a residenza (B)

DESCRIZIONE DELL'IMPIANTO INSEDIATIVO

Impianto storico

Numero edifici: 2

Numero edifici oggetto di indagine: 1

- ☐ Vincolo Monumentale D.Lgs. 42/2004
- ☐ Vincolo Giardino di notevole interesse
- ☐ Presenza di edifici estranei all'impianto -

Assetto morfologico: disposizione libera

Elementi componenti presenti:

- | | | | |
|--|---|--|--|
| <input type="checkbox"/> recinzione | <input type="checkbox"/> manufatto funzionale | <input checked="" type="checkbox"/> albero singolo | <input checked="" type="checkbox"/> alberatura a macchia |
| <input checked="" type="checkbox"/> pavimentazione | <input checked="" type="checkbox"/> siepe | <input type="checkbox"/> alberatura a filare | <input type="checkbox"/> altro |

Note elementi:

RELAZIONI CON IL CONTESTO TERRITORIALE

Tipo di accesso: ☐ accesso indiretto ☒ accesso diretto da viabilità ☐ accesso tramite stradello

Contesto paesaggistico:


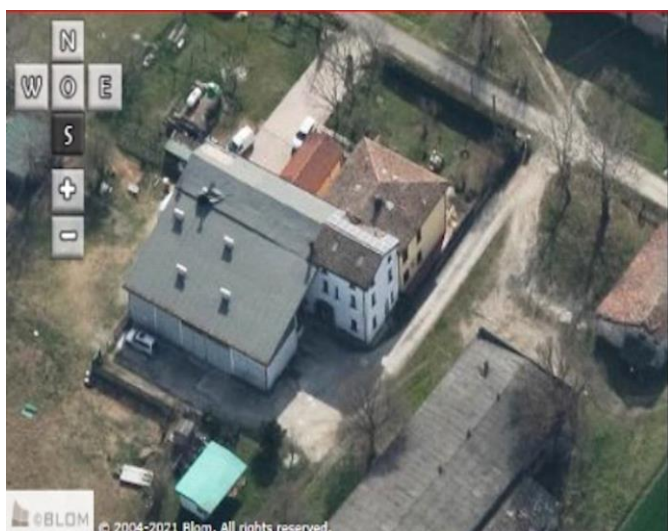

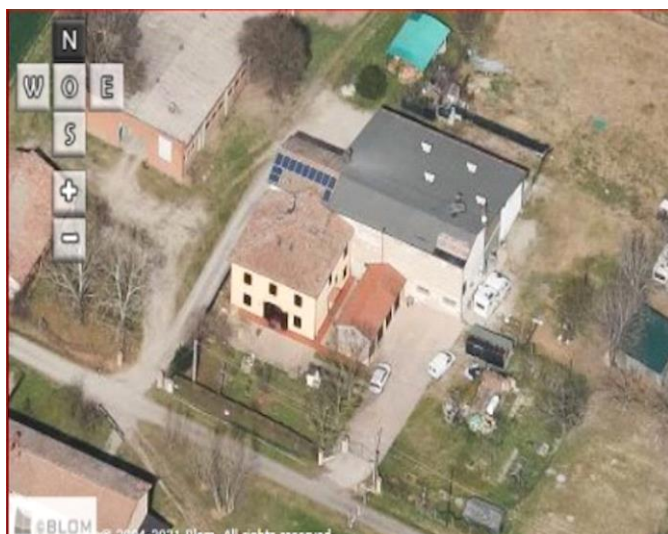
- | | |
|---|--|
| <input type="checkbox"/> appartenenza ad agglomerato rurale | <input type="checkbox"/> prossimità a territorio urbanizzato |
| <input checked="" type="checkbox"/> insediamento isolato | <input type="checkbox"/> prossimità ad infrastrutture |
| <input type="checkbox"/> prossimità ad area produttiva | <input type="checkbox"/> prossimità a corso d'acqua |

Criticità ambientali: assenti

NOTE

DOCUMENTAZIONE FOTOGRAFICA

Foto anno 2019



Comune di Modena

CENSIMENTO PATRIMONIO EDILIZIO IN ZONA EXTRAURBANA

SCHEDA ANALITICA EDIFICIO

Codice nucleo: 51_29dr

Categoria nucleo: vocati alla trasformazione

Codice edificio: 3514

LOCALIZZAZIONE

Indirizzo: STRADELLO SACERDOTI

Numero civico: 63

Riferimenti catastali: Foglio: 51

Mappale: 29

FUNZIONE

Funzione principale: residenza

Funzione secondaria: ---

Stato di utilizzazione: in uso

☐ Edificio produttivo agricolo dismesso

CARATTERISTICHE DELL'EDIFICIO

Numero di piani: 2

Numero di alloggi: 2

Superficie abitazione (mq): 223

Superficie altre funzioni (mq): 0

Epoca di costruzione: fino al 1800

Tipologia edilizia storica: **edificio a blocco**

Coerenza con l'impianto storico originario ☒

Integrità tipologica: originaria

Tipo di alterazione:

Stato di conservazione: buono

Vincolo Monumentale D.Lgs. 42/2004: non presente

Categoria di intervento da PSC/RUE 2016: Riqualificazione e ricomposizione tipologica

Codice Scheda censimento 1985: 051029

VALUTAZIONE

☒ Valore testimoniale

☐ Valore architettonico


NOTE

DOCUMENTAZIONE FOTOGRAFICA

Foto censimento 1985/1987



Foto censimento 2017/2020



CENSIMENTO PATRIMONIO EDILIZIO IN ZONA EXTRAURBANA 2020

Codice nucleo: 51_213dr



Foto aerea 2019 - C.G.R. s.p.a. Parma scala 1:5000





Foto aerea 2019 scala 1:2000



Estratto di mappa 2019 scala 1:2000



Categoria: vocati alla trasformazione

residenza

nucleo recuperato

LOCALIZZAZIONE

Indirizzo: STRADA CAVO ARGINE

Numero civico: 42

Riferimenti catastali: Foglio: 51

Mappale: 213

FUNZIONI

- | | | | |
|---|---|---|---|
| <input checked="" type="checkbox"/> Residenza | <input type="checkbox"/> Deposito | <input type="checkbox"/> Allevamento | <input type="checkbox"/> Centro Aziendale |
| <input type="checkbox"/> Serra/vivaio | <input type="checkbox"/> Agriturismo | <input type="checkbox"/> Maneggio | <input type="checkbox"/> Impianto di trasformazione |
| <input type="checkbox"/> Altre attività econom. | <input type="checkbox"/> Fattoria didattica | <input type="checkbox"/> Imp. tecnologico | <input type="checkbox"/> Attività agricola residua |

Note:

Edifici destinati prevalentemente a residenza (B)

DESCRIZIONE DELL'IMPIANTO INSEDIATIVO

Impianto storico

Numero edifici: 2

Numero edifici oggetto di indagine: 1

- ☐ Vincolo Monumentale D.Lgs. 42/2004
- ☐ Vincolo Giardino di notevole interesse
- ☐ Presenza di edifici estranei all'impianto -

Assetto morfologico: cortile

Elementi componenti presenti:

- | | | | |
|--|---|--|---|
| <input checked="" type="checkbox"/> recinzione | <input type="checkbox"/> manufatto funzionale | <input checked="" type="checkbox"/> albero singolo | <input type="checkbox"/> alberatura a macchia |
| <input checked="" type="checkbox"/> pavimentazione | <input checked="" type="checkbox"/> siepe | <input type="checkbox"/> alberatura a filare | <input type="checkbox"/> altro |

Note elementi:

RELAZIONI CON IL CONTESTO TERRITORIALETipo di accesso: ☐ accesso indiretto ☒ accesso diretto da viabilità ☐ accesso tramite stradello

Contesto paesaggistico:



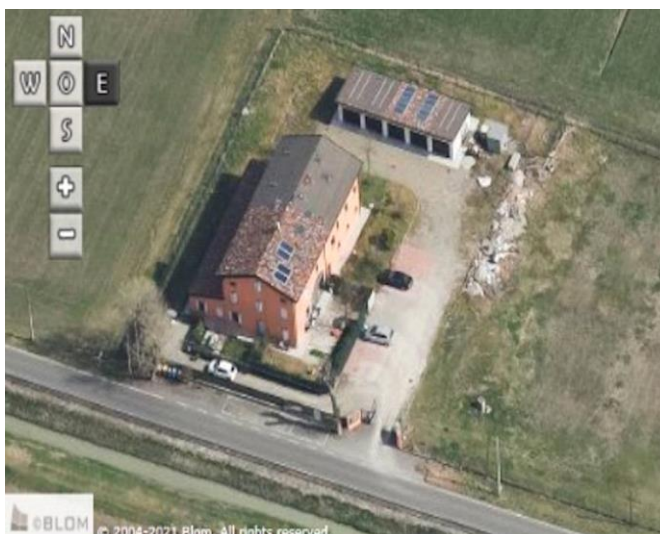

- | | |
|---|--|
| <input type="checkbox"/> appartenenza ad agglomerato rurale | <input type="checkbox"/> prossimità a territorio urbanizzato |
| <input checked="" type="checkbox"/> insediamento isolato | <input type="checkbox"/> prossimità ad infrastrutture |
| <input type="checkbox"/> prossimità ad area produttiva | <input type="checkbox"/> prossimità a corso d'acqua |

Criticità ambientali: assenti

NOTE

DOCUMENTAZIONE FOTOGRAFICA

Foto anno 2019



Comune di Modena

CENSIMENTO PATRIMONIO EDILIZIO IN ZONA EXTRAURBANA

SCHEDA ANALITICA EDIFICIO

Codice nucleo: 51_213dr Categoria nucleo: vocati alla trasformazione

Codice edificio: 32992

LOCALIZZAZIONE

Indirizzo: STRADA CAVO ARGINE

Numero civico: 42

Riferimenti catastali: Foglio: 51

Mappale: 213

FUNZIONE

Funzione principale: residenza

Funzione secondaria: ---

Stato di utilizzazione: in uso

☐ Edificio produttivo agricolo dismesso

CARATTERISTICHE DELL'EDIFICIO

Numero di piani: 3

Numero di alloggi: 5

Superficie abitazione (mq): 353

Superficie altre funzioni (mq): 0

Epoca di costruzione: dal 1801 al 1900

Tipologia edilizia storica: **edificio a porta morta**

Coerenza con l'impianto storico originario ☒

Integrità tipologica: alterata

Tipo di alterazione: alterazione dell'involucro

Stato di conservazione: buono

Vincolo Monumentale D.Lgs. 42/2004: non presente

Categoria di intervento da PSC/RUE 2016: Riqualificazione e ricomposizione tipologica

Codice Scheda censimento 1985: 051006

VALUTAZIONE

☒ Valore testimoniale

☐ Valore architettonico

NOTE

DOCUMENTAZIONE FOTOGRAFICA

Foto censimento 1985/1987



Foto censimento 2017/2020



CENSIMENTO PATRIMONIO EDILIZIO IN ZONA EXTRAURBANA 2020

Codice nucleo: 52_25dr



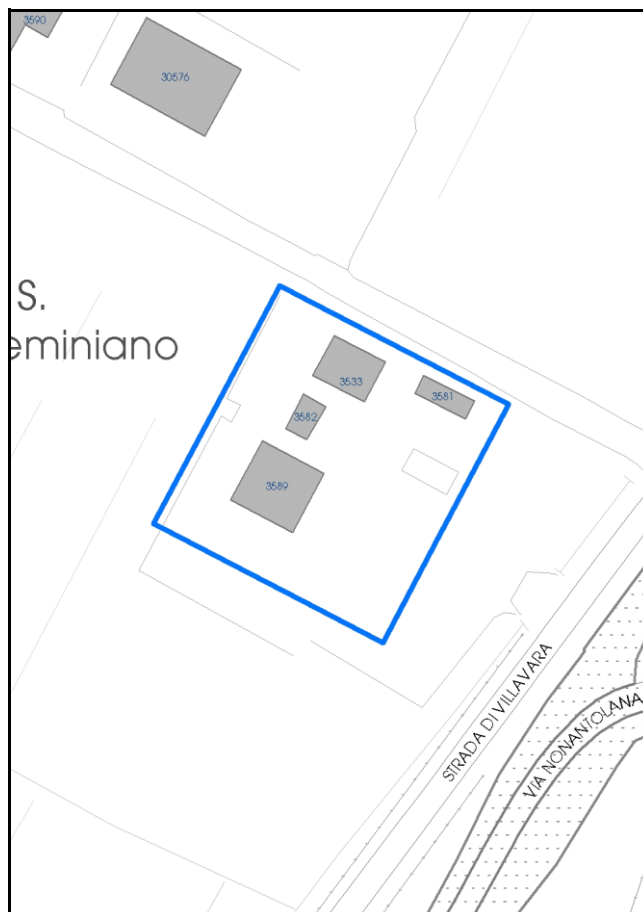
Foto aerea 2019 - C.G.R. s.p.a. Parma scala 1:5000



Foto aerea 2019 scala 1:2000



Estratto di mappa 2019 scala 1:2000



Comune di Modena

Codice nucleo: 52_25dr

Categoria: vocati alla trasformazione

residenza

nucleo recuperato

LOCALIZZAZIONE

Indirizzo: STRADA VILLAVARA

Numero civico: 11

Riferimenti catastali: Foglio: 52

Mappale: 25

FUNZIONI

- | | | | |
|---|--|---|---|
| <input checked="" type="checkbox"/> Residenza | <input checked="" type="checkbox"/> Deposito | <input type="checkbox"/> Allevamento | <input type="checkbox"/> Centro Aziendale |
| <input type="checkbox"/> Serra/vivaio | <input type="checkbox"/> Agriturismo | <input type="checkbox"/> Maneggio | <input type="checkbox"/> Impianto di trasformazione |
| <input type="checkbox"/> Altre attività econom. | <input type="checkbox"/> Fattoria didattica | <input type="checkbox"/> Imp. tecnologico | <input type="checkbox"/> Attività agricola residua |

Note:

Edifici destinati prevalentemente a residenza (B)

DESCRIZIONE DELL'IMPIANTO INSEDIATIVO

Impianto storico

Numero edifici: 4

Numero edifici oggetto di indagine: 3

- ☐ Vincolo Monumentale D.Lgs. 42/2004
- ☐ Vincolo Giardino di notevole interesse
- ☐ Presenza di edifici estranei all'impianto -

Assetto morfologico: corte aperta

Elementi componenti presenti:

- | | | | |
|--|---|---|--|
| <input checked="" type="checkbox"/> recinzione | <input type="checkbox"/> manufatto funzionale | <input type="checkbox"/> albero singolo | <input checked="" type="checkbox"/> alberatura a macchia |
| <input checked="" type="checkbox"/> pavimentazione | <input type="checkbox"/> siepe | <input checked="" type="checkbox"/> alberatura a filare | <input type="checkbox"/> altro |

Note elementi:

RELAZIONI CON IL CONTESTO TERRITORIALE

Tipo di accesso: ☐ accesso indiretto ☒ accesso diretto da viabilità ☒ accesso tramite stradello

Contesto paesaggistico:

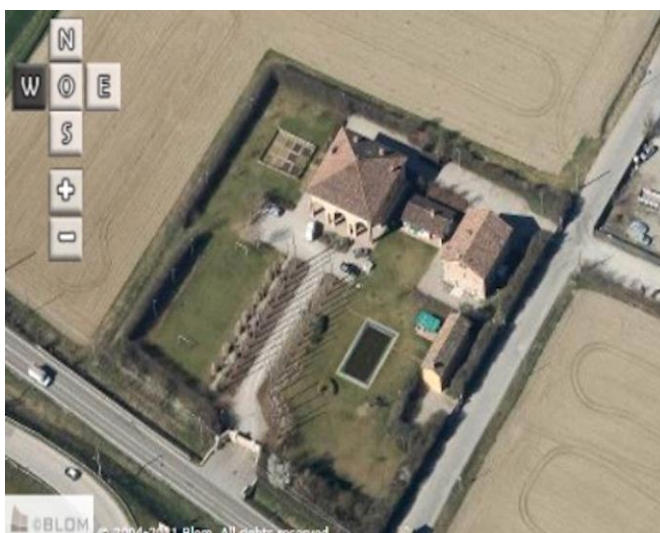
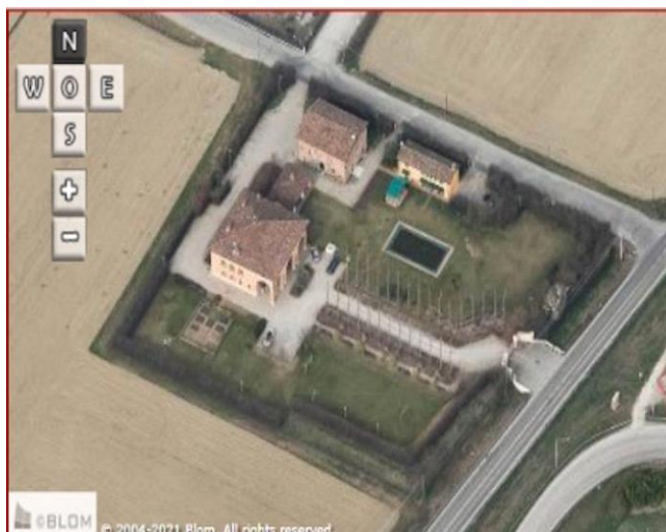
- | | |
|---|--|
| <input type="checkbox"/> appartenenza ad agglomerato rurale | <input type="checkbox"/> prossimità a territorio urbanizzato |
| <input checked="" type="checkbox"/> insediamento isolato | <input type="checkbox"/> prossimità ad infrastrutture |
| <input type="checkbox"/> prossimità ad area produttiva | <input checked="" type="checkbox"/> prossimità a corso d'acqua |

Criticità ambientali: assenti

NOTE

DOCUMENTAZIONE FOTOGRAFICA

Foto anno 2019



Comune di Modena

CENSIMENTO PATRIMONIO EDILIZIO IN ZONA EXTRAURBANA

SCHEDA ANALITICA EDIFICIO

Codice nucleo: 52_25dr

Categoria nucleo: vocati alla trasformazione

Codice edificio: 3533

LOCALIZZAZIONE

Indirizzo: STRADA VILLAVARA

Numero civico: 11

Riferimenti catastali: Foglio: 52

Mappale: 22

FUNZIONE

Funzione principale: residenza

Funzione secondaria: ---

Stato di utilizzazione: in uso

☐ Edificio produttivo agricolo dismesso

CARATTERISTICHE DELL'EDIFICIO

Numero di piani: 3

Numero di alloggi: 3

Superficie abitazione (mq): 182

Superficie altre funzioni (mq): 0

Epoca di costruzione: dal 1801 al 1900

Tipologia edilizia storica: **edificio a porta morta**

Coerenza con l'impianto storico originario ☒

Integrità tipologica: originaria

Tipo di alterazione:

Stato di conservazione: buono

Vincolo Monumentale D.Lgs. 42/2004: non presente

Categoria di intervento da PSC/RUE 2016: Riqualificazione e ricomposizione tipologica

Codice Scheda censimento 1985: 052022

VALUTAZIONE

☒ Valore testimoniale

☐ Valore architettonico

NOTE

DOCUMENTAZIONE FOTOGRAFICA

Foto censimento 1985/1987



Foto censimento 2017/2020



Comune di Modena

CENSIMENTO PATRIMONIO EDILIZIO IN ZONA EXTRAURBANA

SCHEDA ANALITICA EDIFICIO

Codice nucleo: 52_25dr

Categoria nucleo: vocati alla trasformazione

Codice edificio: 3582

LOCALIZZAZIONE

Indirizzo: STRADA VILLAVARA

Numero civico: 0

Riferimenti catastali: Foglio: 52

Mappale: 24

FUNZIONE

Funzione principale: residenza

Funzione secondaria: ---

Stato di utilizzazione: in uso

☐ Edificio produttivo agricolo dismesso

CARATTERISTICHE DELL'EDIFICIO

Numero di piani: 1

Numero di alloggi: 99

Superficie abitazione (mq): 66

Superficie altre funzioni (mq): 0

Epoca di costruzione: dal 1801 al 1900

Tipologia edilizia storica: **stalla e fienile**

Coerenza con l'impianto storico originario ☐

Integrità tipologica: alterata

Tipo di alterazione: alterazione dell'involucro

Stato di conservazione: buono

Vincolo Monumentale D.Lgs. 42/2004: non presente

Categoria di intervento da PSC/RUE 2016: Riqualificazione e ricomposizione tipologica

Codice Scheda censimento 1985: 052024

VALUTAZIONE

☐ Valore testimoniale

☐ Valore architettonico

NOTE

DOCUMENTAZIONE FOTOGRAFICA

Foto censimento 1985/1987



Foto censimento 2017/2020



Comune di Modena

CENSIMENTO PATRIMONIO EDILIZIO IN ZONA EXTRAURBANA

SCHEDA ANALITICA EDIFICIO

Codice nucleo: 52_25dr

Categoria nucleo: vocati alla trasformazione

Codice edificio: 3589

LOCALIZZAZIONE

Indirizzo: STRADA VILLAVARA

Numero civico: 11

Riferimenti catastali: Foglio: 52

Mappale: 25

FUNZIONE

Funzione principale: residenza

Funzione secondaria: ---

Stato di utilizzazione: in uso

☐ Edificio produttivo agricolo dismesso

CARATTERISTICHE DELL'EDIFICIO

Numero di piani: 2

Numero di alloggi: 2

Superficie abitazione (mq): 325

Superficie altre funzioni (mq): 0

Epoca di costruzione: fino al 1800

Tipologia edilizia storica: **barchessa**

Coerenza con l'impianto storico originario ☒

Integrità tipologica: originaria

Tipo di alterazione:

Stato di conservazione: buono

Vincolo Monumentale D.Lgs. 42/2004: non presente

Categoria di intervento da PSC/RUE 2016: Restauro e risanamento conservativo

Codice Scheda censimento 1985: 052025

VALUTAZIONE

☒ Valore testimoniale

☐ Valore architettonico

NOTE

DOCUMENTAZIONE FOTOGRAFICA

Foto censimento 1985/1987



Foto censimento 2017/2020





An aerial photograph showing a property outlined in blue. The property is located near a large parking lot filled with cars, a school building with a flat roof, and a river. A dashed line runs along the riverbank, possibly indicating a boundary or easement. The surrounding area includes green fields, a road, and other residential or commercial buildings.

Comune di Modena

Codice nucleo: 52_102dr

Categoria: vocati alla trasformazione

residenza

nucleo recuperato

LOCALIZZAZIONE

Indirizzo: VIA NONANTOLANA

Numero civico: 1319

Riferimenti catastali: Foglio: 52

Mappale: 102

FUNZIONI

- | | | | |
|--|---|---|---|
| <input checked="" type="checkbox"/> Residenza | <input type="checkbox"/> Deposito | <input type="checkbox"/> Allevamento | <input type="checkbox"/> Centro Aziendale |
| <input type="checkbox"/> Serra/vivaio | <input checked="" type="checkbox"/> Agriturismo | <input type="checkbox"/> Maneggio | <input type="checkbox"/> Impianto di trasformazione |
| <input checked="" type="checkbox"/> Altre attività econom. | <input type="checkbox"/> Fattoria didattica | <input type="checkbox"/> Imp. tecnologico | <input type="checkbox"/> Attività agricola residua |

Note:

Edifici destinati prevalentemente a residenza (B)

DESCRIZIONE DELL'IMPIANTO INSEDIATIVO

Impianto storico

Numero edifici: 13

Numero edifici oggetto di indagine: 6

- ☐ Vincolo Monumentale D.Lgs. 42/2004
- ☐ Vincolo Giardino di notevole interesse
- ☐ Presenza di edifici estranei all'impianto -

Assetto morfologico: disposizione libera

Elementi componenti presenti:

- | | | | |
|--|---|--|---|
| <input type="checkbox"/> recinzione | <input type="checkbox"/> manufatto funzionale | <input checked="" type="checkbox"/> albero singolo | <input type="checkbox"/> alberatura a macchia |
| <input checked="" type="checkbox"/> pavimentazione | <input checked="" type="checkbox"/> siepe | <input type="checkbox"/> alberatura a filare | <input type="checkbox"/> altro |

Note elementi:

RELAZIONI CON IL CONTESTO TERRITORIALE

Tipo di accesso: ☐ accesso indiretto ☒ accesso diretto da viabilità ☐ accesso tramite stradello

Contesto paesaggistico:

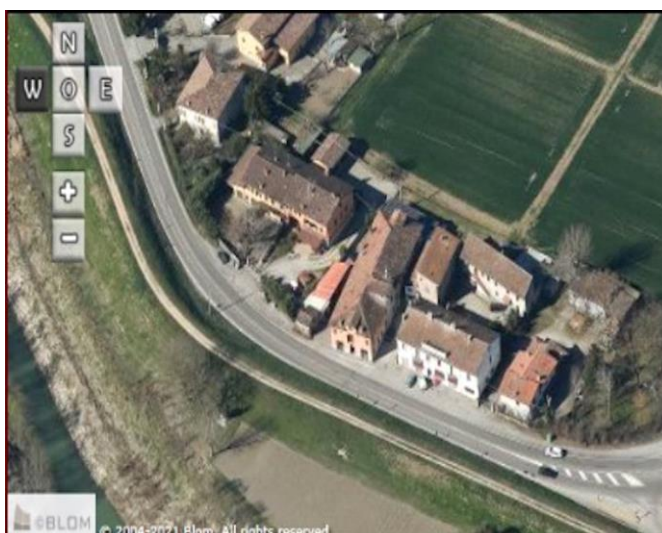
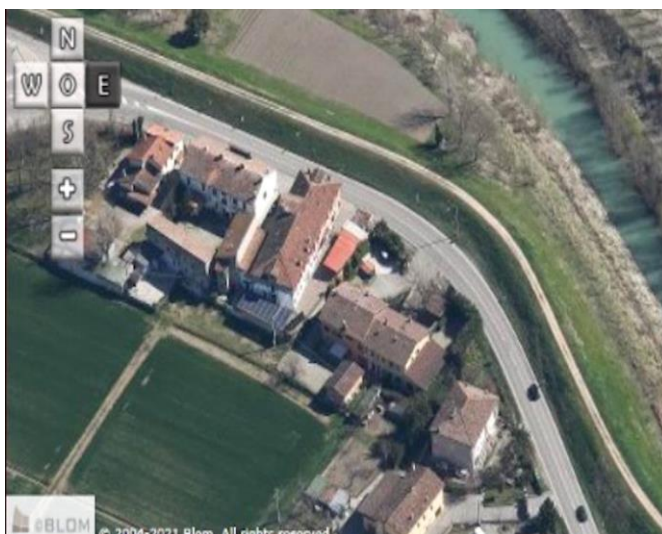
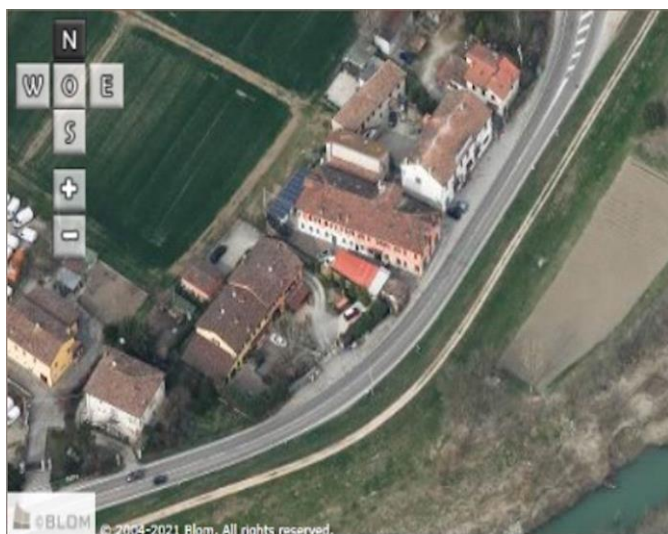
- | | |
|---|--|
| <input type="checkbox"/> appartenenza ad agglomerato rurale | <input type="checkbox"/> prossimità a territorio urbanizzato |
| <input checked="" type="checkbox"/> insediamento isolato | <input type="checkbox"/> prossimità ad infrastrutture |
| <input checked="" type="checkbox"/> prossimità ad area produttiva | <input checked="" type="checkbox"/> prossimità a corso d'acqua |

Criticità ambientali: fonti esterne
vicinanza industrie

NOTE

DOCUMENTAZIONE FOTOGRAFICA

Foto anno 2019



Comune di Modena

CENSIMENTO PATRIMONIO EDILIZIO IN ZONA EXTRAURBANA

SCHEMA ANALITICA EDIFICIO

Codice nucleo: 52_102dr Categoria nucleo: vocati alla trasformazione

Codice edificio: 3534

LOCALIZZAZIONE

Indirizzo: VIA NONANTOLANA

Numero civico: 1349

Riferimenti catastali: Foglio: 52

Mappale: 74

FUNZIONE

Funzione principale: residenza

Funzione secondaria: ---

Stato di utilizzazione: in uso

☐ Edificio produttivo agricolo dismesso

CARATTERISTICHE DELL'EDIFICIO

Numero di piani: 2

Numero di alloggi: 1

Superficie abitazione (mq): 58

Superficie altre funzioni (mq): 0

Epoca di costruzione: dal 1801 al 1900

Tipologia edilizia storica: **non riconducibile a una tipologia edilizia storica**

Coerenza con l'impianto storico originario ☐

Integrità tipologica: alterata

Tipo di alterazione: alterazione dell'involucro

Stato di conservazione: buono

Vincolo Monumentale D.Lgs. 42/2004: non presente

Categoria di intervento da PSC/RUE 2016: Riqualificazione e ricomposizione tipologica

Codice Scheda censimento 1985: 052074

VALUTAZIONE

☒ Valore testimoniale

☐ Valore architettonico

NOTE

DOCUMENTAZIONE FOTOGRAFICA

Foto censimento 1985/1987



Foto censimento 2017/2020



Comune di Modena

CENSIMENTO PATRIMONIO EDILIZIO IN ZONA EXTRAURBANA

SCHEDA ANALITICA EDIFICIO

Codice nucleo: 52_102dr Categoria nucleo: vocati alla trasformazione

Codice edificio: 3535

LOCALIZZAZIONE

Indirizzo: VIA NONANTOLANA

Numero civico: 1335

Riferimenti catastali: Foglio: 52

Mappale: 76

FUNZIONE

Funzione principale: agriturismo o B&B

Funzione secondaria: residenza

Stato di utilizzazione: in uso

☐ Edificio produttivo agricolo dismesso

CARATTERISTICHE DELL'EDIFICIO

Numero di piani: 2

Numero di alloggi: 1

Superficie abitazione (mq): 438

Superficie altre funzioni (mq): 0

Epoca di costruzione: fino al 1800

Tipologia edilizia storica: **edificio a porta morta**

Coerenza con l'impianto storico originario ☒

Integrità tipologica: originaria

Tipo di alterazione:

Stato di conservazione: medio

Vincolo Monumentale D.Lgs. 42/2004: non presente

Categoria di intervento da PSC/RUE 2016: Restauro e risanamento conservativo

Codice Scheda censimento 1985: 052076

VALUTAZIONE

☒ Valore testimoniale

☐ Valore architettonico

NOTE

DOCUMENTAZIONE FOTOGRAFICA

Foto censimento 1985/1987



Foto censimento 2017/2020



Comune di Modena

CENSIMENTO PATRIMONIO EDILIZIO IN ZONA EXTRAURBANA

SCHEMA ANALITICA EDIFICIO

Codice nucleo: 52_102dr Categoria nucleo: vocati alla trasformazione

Codice edificio: 3539

LOCALIZZAZIONE

Indirizzo: VIA NONANTOLANA

Numero civico: 1349

Riferimenti catastali: Foglio: 52

Mappale: 73

FUNZIONE

Funzione principale: residenza

Funzione secondaria: ---

Stato di utilizzazione: in uso

☐ Edificio produttivo agricolo dismesso

CARATTERISTICHE DELL'EDIFICIO

Numero di piani: 3

Numero di alloggi: 1

Superficie abitazione (mq): 54

Superficie altre funzioni (mq): 0

Epoca di costruzione: dal 1801 al 1900

Tipologia edilizia storica: **bassocomodo**

Coerenza con l'impianto storico originario ☒

Integrità tipologica: originaria

Tipo di alterazione:

Stato di conservazione: buono

Vincolo Monumentale D.Lgs. 42/2004: non presente

Categoria di intervento da PSC/RUE 2016: Riqualificazione e ricomposizione tipologica

Codice Scheda censimento 1985: 052073

VALUTAZIONE

☒ Valore testimoniale

☐ Valore architettonico

NOTE

DOCUMENTAZIONE FOTOGRAFICA

Foto censimento 1985/1987



Foto censimento 2017/2020



Comune di Modena

CENSIMENTO PATRIMONIO EDILIZIO IN ZONA EXTRAURBANA

SCHEDA ANALITICA EDIFICIO

Codice nucleo: 52_102dr Categoria nucleo: vocati alla trasformazione

Codice edificio: 3563

LOCALIZZAZIONE

Indirizzo: VIA NONANTOLANA

Numero civico: 1340

Riferimenti catastali: Foglio: 52

Mappale: 71

FUNZIONE

Funzione principale: residenza

Funzione secondaria: ristorante

Stato di utilizzazione: in uso

☐ Edificio produttivo agricolo dismesso

CARATTERISTICHE DELL'EDIFICIO

Numero di piani: 3

Numero di alloggi: 2

Superficie abitazione (mq): 341

Superficie altre funzioni (mq): 0

Epoca di costruzione: dal 1801 al 1900

Tipologia edilizia storica: **edificio a blocco**

Coerenza con l'impianto storico originario ☒

Integrità tipologica: originaria

Tipo di alterazione:

Stato di conservazione: buono

Vincolo Monumentale D.Lgs. 42/2004: non presente

Categoria di intervento da PSC/RUE 2016: Riqualificazione e ricomposizione tipologica

Codice Scheda censimento 1985: 052071

VALUTAZIONE

☒ Valore testimoniale

☐ Valore architettonico

NOTE

DOCUMENTAZIONE FOTOGRAFICA

Foto censimento 1985/1987



Foto censimento 2017/2020



Comune di Modena

CENSIMENTO PATRIMONIO EDILIZIO IN ZONA EXTRAURBANA

SCHEDA ANALITICA EDIFICIO

Codice nucleo: 52_102dr Categoria nucleo: vocati alla trasformazione

Codice edificio: 3573

LOCALIZZAZIONE

Indirizzo: VIA NONANTOLANA

Numero civico: 1319

Riferimenti catastali: Foglio: 52

Mappale: 102

FUNZIONE

Funzione principale: residenza

Funzione secondaria: ---

Stato di utilizzazione: in uso

☐ Edificio produttivo agricolo dismesso

CARATTERISTICHE DELL'EDIFICIO

Numero di piani: 2

Numero di alloggi: 4

Superficie abitazione (mq): 432

Superficie altre funzioni (mq): 0

Epoca di costruzione: dal 1801 al 1900

Tipologia edilizia storica: **edificio a porta morta**

Coerenza con l'impianto storico originario ☒

Integrità tipologica: originaria

Tipo di alterazione:

Stato di conservazione: buono

Vincolo Monumentale D.Lgs. 42/2004: non presente

Categoria di intervento da PSC/RUE 2016: Riqualificazione e ricomposizione tipologica

Codice Scheda censimento 1985: 052102

VALUTAZIONE

☒ Valore testimoniale

☐ Valore architettonico

NOTE

DOCUMENTAZIONE FOTOGRAFICA

Foto censimento 1985/1987



Foto censimento 2017/2020



Comune di Modena

CENSIMENTO PATRIMONIO EDILIZIO IN ZONA EXTRAURBANA

SCHEDA ANALITICA EDIFICIO

Codice nucleo: 52_102dr Categoria nucleo: vocati alla trasformazione

Codice edificio: 3600

LOCALIZZAZIONE

Indirizzo: VIA NONANTOLANA

Numero civico: 1349

Riferimenti catastali: Foglio: 52

Mappale: 71

FUNZIONE

Funzione principale: residenza

Funzione secondaria: ---

Stato di utilizzazione: in uso

☐ Edificio produttivo agricolo dismesso

CARATTERISTICHE DELL'EDIFICIO

Numero di piani: 3

Numero di alloggi: 3

Superficie abitazione (mq): 127

Superficie altre funzioni (mq): 0

Epoca di costruzione: dal 1901 al 1945

Tipologia edilizia storica: **bassocomodo**

Coerenza con l'impianto storico originario ☐

Integrità tipologica: originaria

Tipo di alterazione:

Stato di conservazione: medio

Vincolo Monumentale D.Lgs. 42/2004: non presente

Categoria di intervento da PSC/RUE 2016: Riqualificazione e ricomposizione tipologica

Codice Scheda censimento 1985: 052072

VALUTAZIONE

☒ Valore testimoniale

☐ Valore architettonico

NOTE

DOCUMENTAZIONE FOTOGRAFICA

Foto censimento 1985/1987



Foto censimento 2017/2020



CENSIMENTO PATRIMONIO EDILIZIO IN ZONA EXTRAURBANA 2020

Codice nucleo: 53_47dr

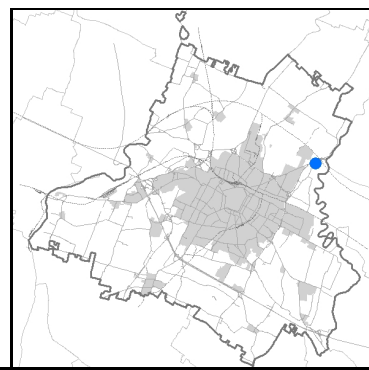


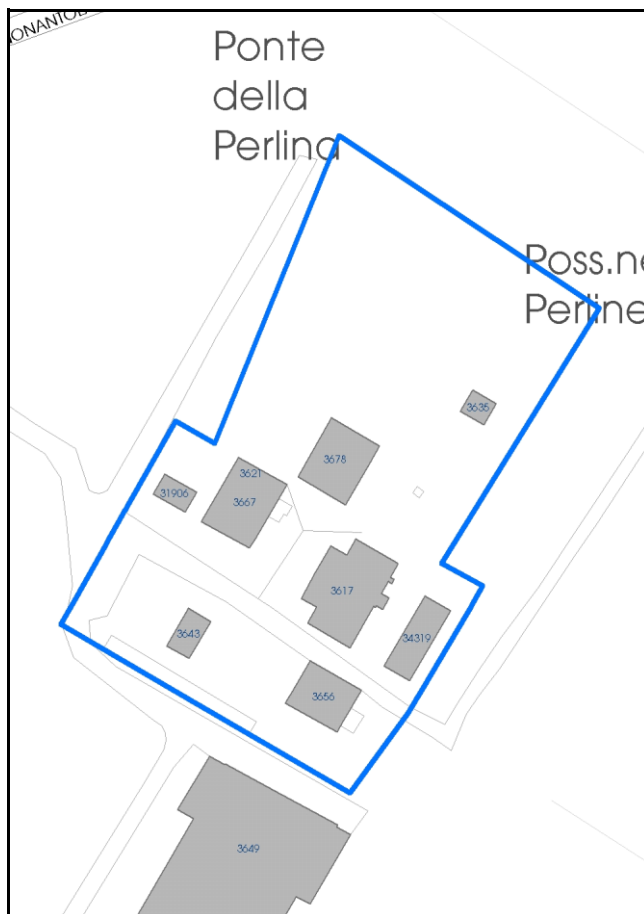
Foto aerea 2019 - C.G.R. s.p.a. Parma scala 1:5000



Foto aerea 2019 scala 1:2000



Estratto di mappa 2019 scala 1:2000



Categoria: vocati alla trasformazione

residenza

nucleo recuperato

LOCALIZZAZIONE

Indirizzo: STRADA FOSSA MONDA NORD

Numero civico: 240

Riferimenti catastali: Foglio: 53

Mappale: 47

FUNZIONI

- | | | | |
|---|--|---|---|
| <input checked="" type="checkbox"/> Residenza | <input checked="" type="checkbox"/> Deposito | <input type="checkbox"/> Allevamento | <input type="checkbox"/> Centro Aziendale |
| <input type="checkbox"/> Serra/vivaio | <input type="checkbox"/> Agriturismo | <input type="checkbox"/> Maneggio | <input type="checkbox"/> Impianto di trasformazione |
| <input type="checkbox"/> Altre attività econom. | <input type="checkbox"/> Fattoria didattica | <input type="checkbox"/> Imp. tecnologico | <input type="checkbox"/> Attività agricola residua |

Note:

Edifici destinati prevalentemente a residenza (B)

DESCRIZIONE DELL'IMPIANTO INSEDIATIVO

Impianto storico

Numero edifici: 8

Numero edifici oggetto di indagine: 4

- ☐ Vincolo Monumentale D.Lgs. 42/2004
- ☒ Vincolo Giardino di notevole interesse **ALB075**
- ☐ Presenza di edifici estranei all'impianto -

Assetto morfologico: corte aperta

Elementi componenti presenti:

- | | | | |
|--|--|--|--|
| <input checked="" type="checkbox"/> recinzione | <input checked="" type="checkbox"/> manufatto funzionale | <input type="checkbox"/> albero singolo | <input checked="" type="checkbox"/> alberatura a macchia |
| <input checked="" type="checkbox"/> pavimentazione | <input checked="" type="checkbox"/> siepe | <input type="checkbox"/> alberatura a filare | <input type="checkbox"/> altro |

Note elementi:

RELAZIONI CON IL CONTESTO TERRITORIALETipo di accesso: ☐ accesso indiretto ☐ accesso diretto da viabilità ☒ accesso tramite stradello

Contesto paesaggistico:

- | | |
|---|--|
| <input type="checkbox"/> appartenenza ad agglomerato rurale | <input type="checkbox"/> prossimità a territorio urbanizzato |
| <input checked="" type="checkbox"/> insediamento isolato | <input type="checkbox"/> prossimità ad infrastrutture |
| <input type="checkbox"/> prossimità ad area produttiva | <input type="checkbox"/> prossimità a corso d'acqua |

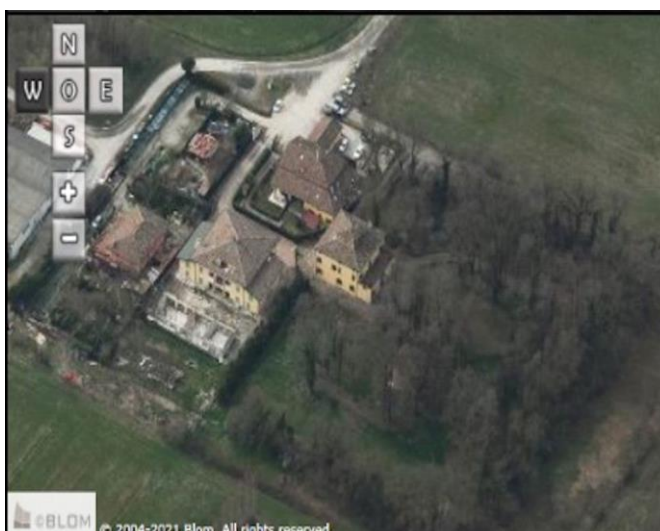
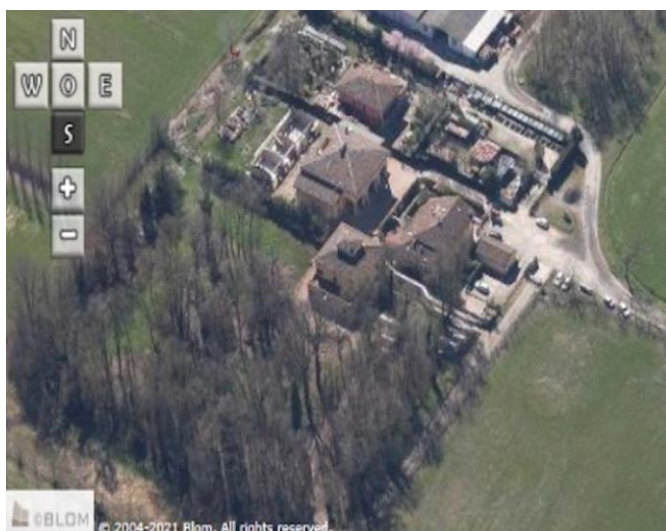
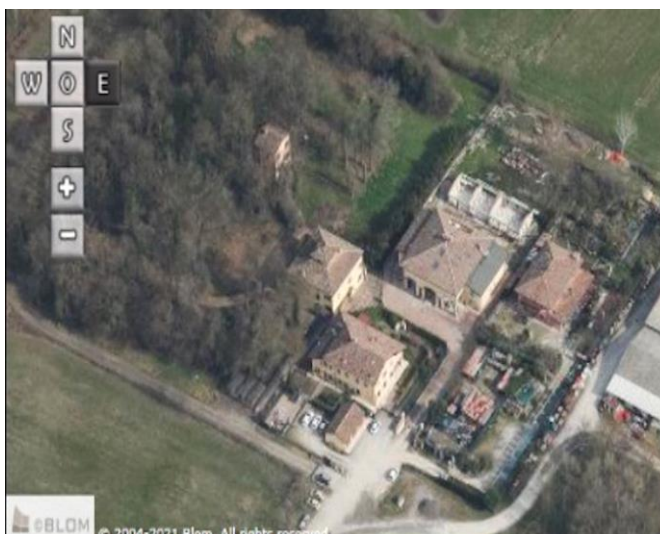
Criticità ambientali: assenti

NOTE

Il giardino di notevole interesse occupa solo una parte del nucleo.

DOCUMENTAZIONE FOTOGRAFICA

Foto anno 2019



Comune di Modena

CENSIMENTO PATRIMONIO EDILIZIO IN ZONA EXTRAURBANA

SCHEDA ANALITICA EDIFICIO

Codice nucleo: 53_47dr

Categoria nucleo: vocati alla trasformazione

Codice edificio: 3617

LOCALIZZAZIONE

Indirizzo: STRADA FOSSA MONDA NORD

Numero civico: 240

Riferimenti catastali: Foglio: 53

Mappale: 47

FUNZIONE

Funzione principale: residenza

Funzione secondaria: ---

Stato di utilizzazione: in uso

☐ Edificio produttivo agricolo dismesso

CARATTERISTICHE DELL'EDIFICIO

Numero di piani: 2

Numero di alloggi: 99

Superficie abitazione (mq): 418

Superficie altre funzioni (mq): 0

Epoca di costruzione: fino al 1800

Tipologia edilizia storica: **casa padronale**

Coerenza con l'impianto storico originario ☒

Integrità tipologica: alterata

Tipo di alterazione: alterazione dell'involucro

Stato di conservazione: buono

Vincolo Monumentale D.Lgs. 42/2004: non presente

Categoria di intervento da PSC/RUE 2016: Riqualificazione e ricomposizione tipologica

Codice Scheda censimento 1985: 053047

VALUTAZIONE

☒ Valore testimoniale

☐ Valore architettonico

NOTE

DOCUMENTAZIONE FOTOGRAFICA

Foto censimento 1985/1987



Foto censimento 2017/2020



Comune di Modena

CENSIMENTO PATRIMONIO EDILIZIO IN ZONA EXTRAURBANA

SCHEMA ANALITICA EDIFICIO

Codice nucleo: 53_47dr

Categoria nucleo: vocati alla trasformazione

Codice edificio: 3635

LOCALIZZAZIONE

Indirizzo: STRADA FOSSA MONDA NORD

Numero civico: 0

Riferimenti catastali: Foglio: 53

Mappale: 44

FUNZIONE

Funzione principale: residenza

Funzione secondaria: ---

Stato di utilizzazione: in uso

☐ Edificio produttivo agricolo dismesso

CARATTERISTICHE DELL'EDIFICIO

Numero di piani: 2

Numero di alloggi: 99

Superficie abitazione (mq): 46

Superficie altre funzioni (mq): 0

Epoca di costruzione: dal 1801 al 1900

Tipologia edilizia storica: **casa colonica**

Coerenza con l'impianto storico originario ☒

Integrità tipologica: originaria

Tipo di alterazione:

Stato di conservazione: buono

Vincolo Monumentale D.Lgs. 42/2004: non presente

Categoria di intervento da PSC/RUE 2016: Riqualificazione e ricomposizione tipologica

Codice Scheda censimento 1985: 053044

VALUTAZIONE

☒ Valore testimoniale

☐ Valore architettonico

NOTE

DOCUMENTAZIONE FOTOGRAFICA

Foto censimento 1985/1987



Foto censimento 2017/2020



Comune di Modena

CENSIMENTO PATRIMONIO EDILIZIO IN ZONA EXTRAURBANA

SCHEDA ANALITICA EDIFICIO

Codice nucleo: 53_47dr

Categoria nucleo: vocati alla trasformazione

Codice edificio: 3667

LOCALIZZAZIONE

Indirizzo: STRADA FOSSA MONDA NORD

Numero civico: 240

Riferimenti catastali: Foglio: 53

Mappale: 46

FUNZIONE

Funzione principale: residenza

Funzione secondaria: ---

Stato di utilizzazione: in uso

☐ Edificio produttivo agricolo dismesso

CARATTERISTICHE DELL'EDIFICIO

Numero di piani: 2

Numero di alloggi: 3

Superficie abitazione (mq): 284

Superficie altre funzioni (mq): 0

Epoca di costruzione: dal 1801 al 1900

Tipologia edilizia storica: **edificio a blocco**

Coerenza con l'impianto storico originario ☒

Integrità tipologica: originaria

Tipo di alterazione:

Stato di conservazione: buono

Vincolo Monumentale D.Lgs. 42/2004: non presente

Categoria di intervento da PSC/RUE 2016: Riqualificazione e ricomposizione tipologica

Codice Scheda censimento 1985: 053046

VALUTAZIONE

☒ Valore testimoniale

☐ Valore architettonico

NOTE

DOCUMENTAZIONE FOTOGRAFICA

Foto censimento 1985/1987



Foto censimento 2017/2020



Comune di Modena

CENSIMENTO PATRIMONIO EDILIZIO IN ZONA EXTRAURBANA

SCHEDA ANALITICA EDIFICIO

Codice nucleo: 53_47dr Categoria nucleo: vocati alla trasformazione

Codice edificio: 3678

LOCALIZZAZIONE

Indirizzo: STRADA FOSSA MONDA NORD

Numero civico: 240

Riferimenti catastali: Foglio: 53

Mappale: 45

FUNZIONE

Funzione principale: residenza

Funzione secondaria: ---

Stato di utilizzazione: in uso

☐ Edificio produttivo agricolo dismesso

CARATTERISTICHE DELL'EDIFICIO

Numero di piani: 2

Numero di alloggi: 1

Superficie abitazione (mq): 264

Superficie altre funzioni (mq): 0

Epoca di costruzione: fino al 1800

Tipologia edilizia storica: **edificio a blocco**

Coerenza con l'impianto storico originario ☒

Integrità tipologica: originaria

Tipo di alterazione:

Stato di conservazione: buono

Vincolo Monumentale D.Lgs. 42/2004: non presente

Categoria di intervento da PSC/RUE 2016: Riqualificazione e ricomposizione tipologica

Codice Scheda censimento 1985: 053045

VALUTAZIONE

☒ Valore testimoniale

☐ Valore architettonico

NOTE

DOCUMENTAZIONE FOTOGRAFICA

Foto censimento 1985/1987



Foto censimento 2017/2020



CENSIMENTO PATRIMONIO EDILIZIO IN ZONA EXTRAURBANA 2020

Codice nucleo: 53_148dr

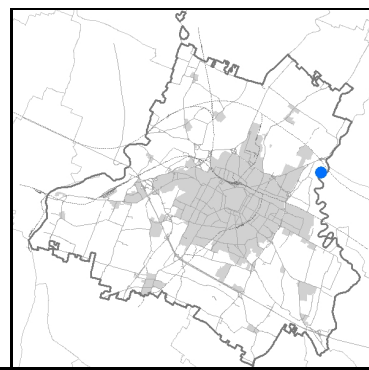


Foto aerea 2019 - C.G.R. s.p.a. Parma scala 1:5000


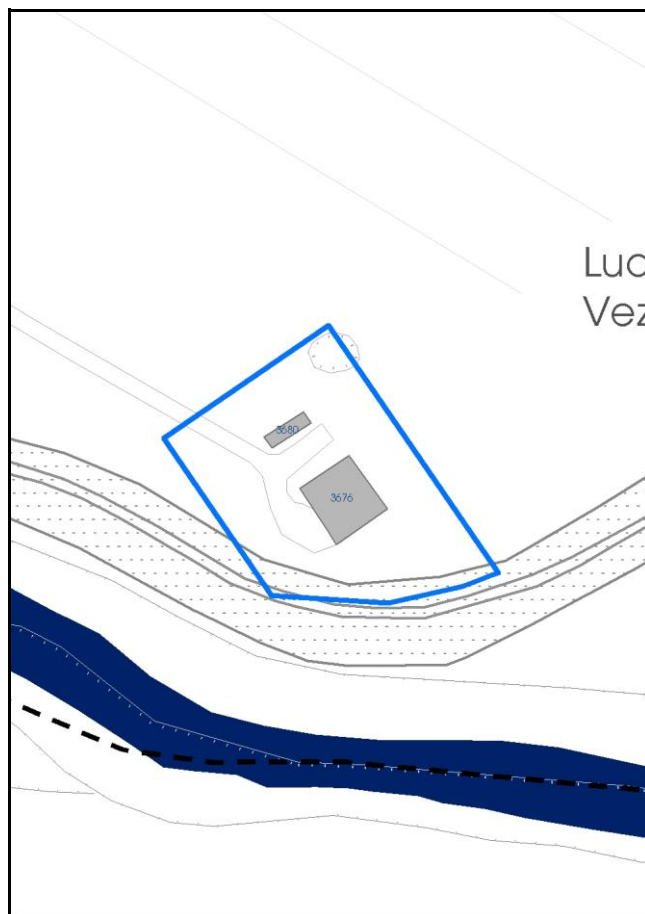


Foto aerea 2019 scala 1:2000



Estratto di mappa 2019 scala 1:2000



Comune di Modena

Codice nucleo: 53_148dr

Categoria: vocati alla trasformazione

residenza

nucleo recuperato

LOCALIZZAZIONE

Indirizzo: STRADA FOSSA MONDA NORD

Numero civico: 240

Riferimenti catastali: Foglio: 53

Mappale: 148

FUNZIONI

- | | | | |
|---|---|---|---|
| <input checked="" type="checkbox"/> Residenza | <input type="checkbox"/> Deposito | <input type="checkbox"/> Allevamento | <input type="checkbox"/> Centro Aziendale |
| <input type="checkbox"/> Serra/vivaio | <input type="checkbox"/> Agriturismo | <input type="checkbox"/> Maneggio | <input type="checkbox"/> Impianto di trasformazione |
| <input type="checkbox"/> Altre attività econom. | <input type="checkbox"/> Fattoria didattica | <input type="checkbox"/> Imp. tecnologico | <input type="checkbox"/> Attività agricola residua |

Note:

Edifici destinati prevalentemente a residenza (B)

DESCRIZIONE DELL'IMPIANTO INSEDIATIVO

Impianto storico

Numero edifici: 2

Numero edifici oggetto di indagine: 1

- ☐ Vincolo Monumentale D.Lgs. 42/2004
- ☐ Vincolo Giardino di notevole interesse
- ☐ Presenza di edifici estranei all'impianto -

Assetto morfologico: corte aperta

Elementi componenti presenti:

- | | | | |
|--|--|--|--|
| <input checked="" type="checkbox"/> recinzione | <input checked="" type="checkbox"/> manufatto funzionale | <input type="checkbox"/> albero singolo | <input checked="" type="checkbox"/> alberatura a macchia |
| <input type="checkbox"/> pavimentazione | <input checked="" type="checkbox"/> siepe | <input type="checkbox"/> alberatura a filare | <input type="checkbox"/> altro |

Note elementi:

RELAZIONI CON IL CONTESTO TERRITORIALE

Tipo di accesso: ☒ accesso indiretto ☐ accesso diretto da viabilità ☒ accesso tramite stradello

Contesto paesaggistico:



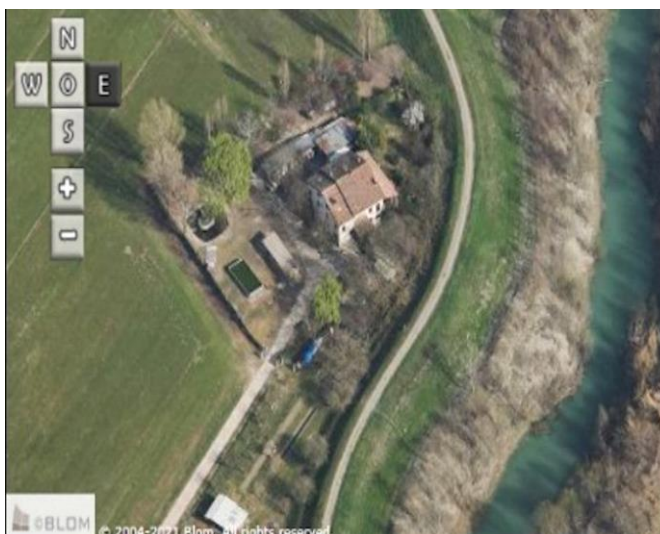
- | | |
|---|--|
| <input type="checkbox"/> appartenenza ad agglomerato rurale | <input type="checkbox"/> prossimità a territorio urbanizzato |
| <input checked="" type="checkbox"/> insediamento isolato | <input type="checkbox"/> prossimità ad infrastrutture |
| <input type="checkbox"/> prossimità ad area produttiva | <input checked="" type="checkbox"/> prossimità a corso d'acqua |

Criticità ambientali: assenti

NOTE

DOCUMENTAZIONE FOTOGRAFICA

Foto anno 2019



Comune di Modena

CENSIMENTO PATRIMONIO EDILIZIO IN ZONA EXTRAURBANA

SCHEDA ANALITICA EDIFICIO

Codice nucleo: 53_148dr Categoria nucleo: vocati alla trasformazione

Codice edificio: 3676

LOCALIZZAZIONE

Indirizzo: STRADA FOSSA MONDA NORD

Numero civico: 240

Riferimenti catastali: Foglio: 53

Mappale: 148

FUNZIONE

Funzione principale: residenza

Funzione secondaria: ---

Stato di utilizzazione: in uso

☐ Edificio produttivo agricolo dismesso

CARATTERISTICHE DELL'EDIFICIO

Numero di piani: 3

Numero di alloggi: 3

Superficie abitazione (mq): 281

Superficie altre funzioni (mq): 0

Epoca di costruzione: dal 1801 al 1900

Tipologia edilizia storica: **edificio a blocco**

Coerenza con l'impianto storico originario ☒

Integrità tipologica: originaria

Tipo di alterazione:

Stato di conservazione: medio

Vincolo Monumentale D.Lgs. 42/2004: non presente

Categoria di intervento da PSC/RUE 2016: Riqualificazione e ricomposizione tipologica

Codice Scheda censimento 1985: 053148

VALUTAZIONE

☒ Valore testimoniale

☐ Valore architettonico

NOTE

DOCUMENTAZIONE FOTOGRAFICA

Foto censimento 1985/1987



Foto censimento 2017/2020



CENSIMENTO PATRIMONIO EDILIZIO IN ZONA EXTRAURBANA 2020

Codice nucleo: 53_175dr

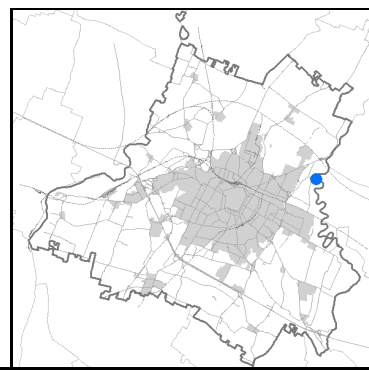


Foto aerea 2019 - C.G.R. s.p.a. Parma scala 1:5000


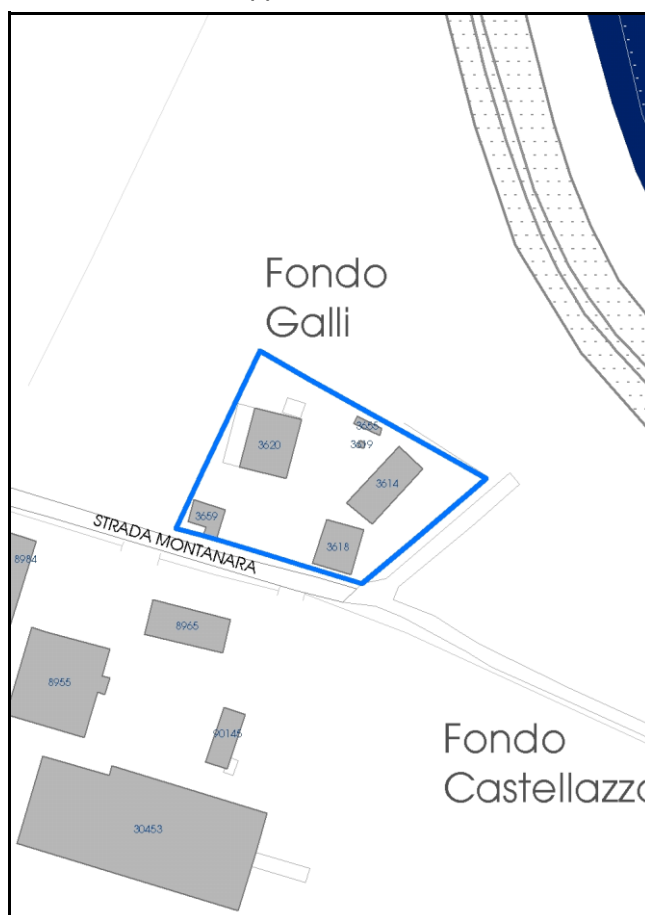


Foto aerea 2019 scala 1:2000



Estratto di mappa 2019 scala 1:2000



Categoria: vocati alla trasformazione

residenza

nucleo recuperato

LOCALIZZAZIONE

Indirizzo: STRADA MONTANARA

Numero civico:

Riferimenti catastali: Foglio: 53

Mappale: 175

FUNZIONI

- | | | | |
|---|---|---|---|
| <input checked="" type="checkbox"/> Residenza | <input type="checkbox"/> Deposito | <input type="checkbox"/> Allevamento | <input type="checkbox"/> Centro Aziendale |
| <input type="checkbox"/> Serra/vivaio | <input type="checkbox"/> Agriturismo | <input type="checkbox"/> Maneggio | <input type="checkbox"/> Impianto di trasformazione |
| <input type="checkbox"/> Altre attività econom. | <input type="checkbox"/> Fattoria didattica | <input type="checkbox"/> Imp. tecnologico | <input type="checkbox"/> Attività agricola residua |

Note:

Edifici destinati prevalentemente a residenza (B)

DESCRIZIONE DELL'IMPIANTO INSEDIATIVO

Impianto storico

Numero edifici: 6

Numero edifici oggetto di indagine: 2

- ☐ Vincolo Monumentale D.Lgs. 42/2004
- ☐ Vincolo Giardino di notevole interesse
- ☐ Presenza di edifici estranei all'impianto -

Assetto morfologico: corte aperta

Elementi componenti presenti:

- | | | | |
|--|---|--|--|
| <input checked="" type="checkbox"/> recinzione | <input type="checkbox"/> manufatto funzionale | <input type="checkbox"/> albero singolo | <input checked="" type="checkbox"/> alberatura a macchia |
| <input checked="" type="checkbox"/> pavimentazione | <input checked="" type="checkbox"/> siepe | <input type="checkbox"/> alberatura a filare | <input type="checkbox"/> altro |

Note elementi:

RELAZIONI CON IL CONTESTO TERRITORIALETipo di accesso: ☐ accesso indiretto ☒ accesso diretto da viabilità ☐ accesso tramite stradello

Contesto paesaggistico:

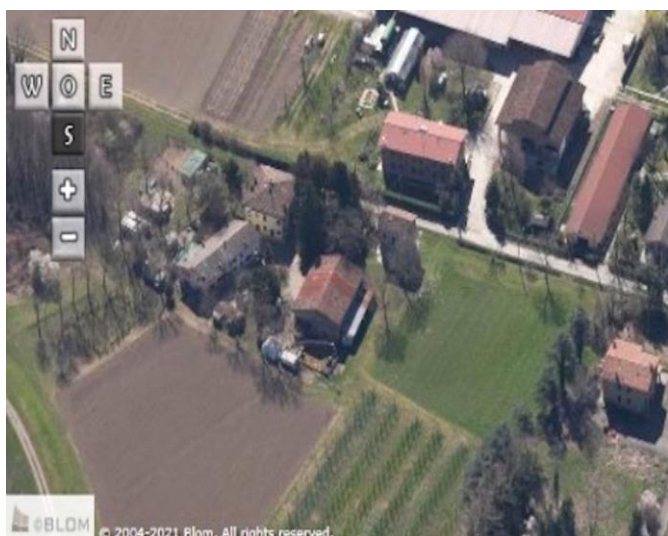

- | | |
|--|--|
| <input checked="" type="checkbox"/> appartenenza ad agglomerato rurale | <input type="checkbox"/> prossimità a territorio urbanizzato |
| <input type="checkbox"/> insediamento isolato | <input type="checkbox"/> prossimità ad infrastrutture |
| <input type="checkbox"/> prossimità ad area produttiva | <input checked="" type="checkbox"/> prossimità a corso d'acqua |

Criticità ambientali: assenti

NOTE

DOCUMENTAZIONE FOTOGRAFICA

Foto anno 2019



Comune di Modena

CENSIMENTO PATRIMONIO EDILIZIO IN ZONA EXTRAURBANA

SCHEMA ANALITICA EDIFICIO

Codice nucleo: 53_175dr Categoria nucleo: vocati alla trasformazione

Codice edificio: 3618

LOCALIZZAZIONE

Indirizzo: STRADA MONTANARA

Numero civico: 212

Riferimenti catastali: Foglio: 53

Mappale: 179

FUNZIONE

Funzione principale: residenza

Funzione secondaria: ---

Stato di utilizzazione: in uso

☐ Edificio produttivo agricolo dismesso

CARATTERISTICHE DELL'EDIFICIO

Numero di piani: 2

Numero di alloggi: 2

Superficie abitazione (mq): 128

Superficie altre funzioni (mq): 0

Epoca di costruzione: fino al 1800

Tipologia edilizia storica: **edificio a blocco**

Coerenza con l'impianto storico originario ☒

Integrità tipologica: originaria

Tipo di alterazione:

Stato di conservazione: buono

Vincolo Monumentale D.Lgs. 42/2004: non presente

Categoria di intervento da PSC/RUE 2016: Restauro e risanamento conservativo

Codice Scheda censimento 1985: 053179

VALUTAZIONE

☒ Valore testimoniale

☐ Valore architettonico

NOTE

DOCUMENTAZIONE FOTOGRAFICA

Foto censimento 1985/1987



Foto censimento 2017/2020



Comune di Modena

CENSIMENTO PATRIMONIO EDILIZIO IN ZONA EXTRAURBANA

SCHEDA ANALITICA EDIFICIO

Codice nucleo: 53_175dr Categoria nucleo: vocati alla trasformazione

Codice edificio: 3620

LOCALIZZAZIONE

Indirizzo: STRADA MONTANARA

Numero civico: 0

Riferimenti catastali: Foglio: 53

Mappale: 175

FUNZIONE

Funzione principale: deposito

Funzione secondaria: ---

Stato di utilizzazione: in uso

☐ Edificio produttivo agricolo dismesso

CARATTERISTICHE DELL'EDIFICIO

Numero di piani: 2

Numero di alloggi: 0

Superficie abitazione (mq): 0

Superficie altre funzioni (mq): 204

Epoca di costruzione: dal 1801 al 1900

Tipologia edilizia storica: **stalla e fienile**

Coerenza con l'impianto storico originario ☒

Integrità tipologica: originaria

Tipo di alterazione:

Stato di conservazione: scarso

Vincolo Monumentale D.Lgs. 42/2004: non presente

Categoria di intervento da PSC/RUE 2016: Riqualificazione e ricomposizione tipologica

Codice Scheda censimento 1985: 053175

VALUTAZIONE

☒ Valore testimoniale

☐ Valore architettonico

NOTE

DOCUMENTAZIONE FOTOGRAFICA

Foto censimento 1985/1987



Foto censimento 2017/2020



CENSIMENTO PATRIMONIO EDILIZIO IN ZONA EXTRAURBANA 2020

Codice nucleo: 54_54dr

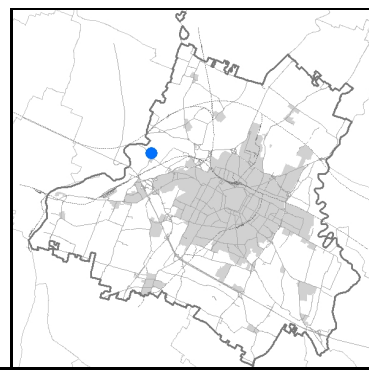


Foto aerea 2019 - C.G.R. s.p.a. Parma scala 1:5000

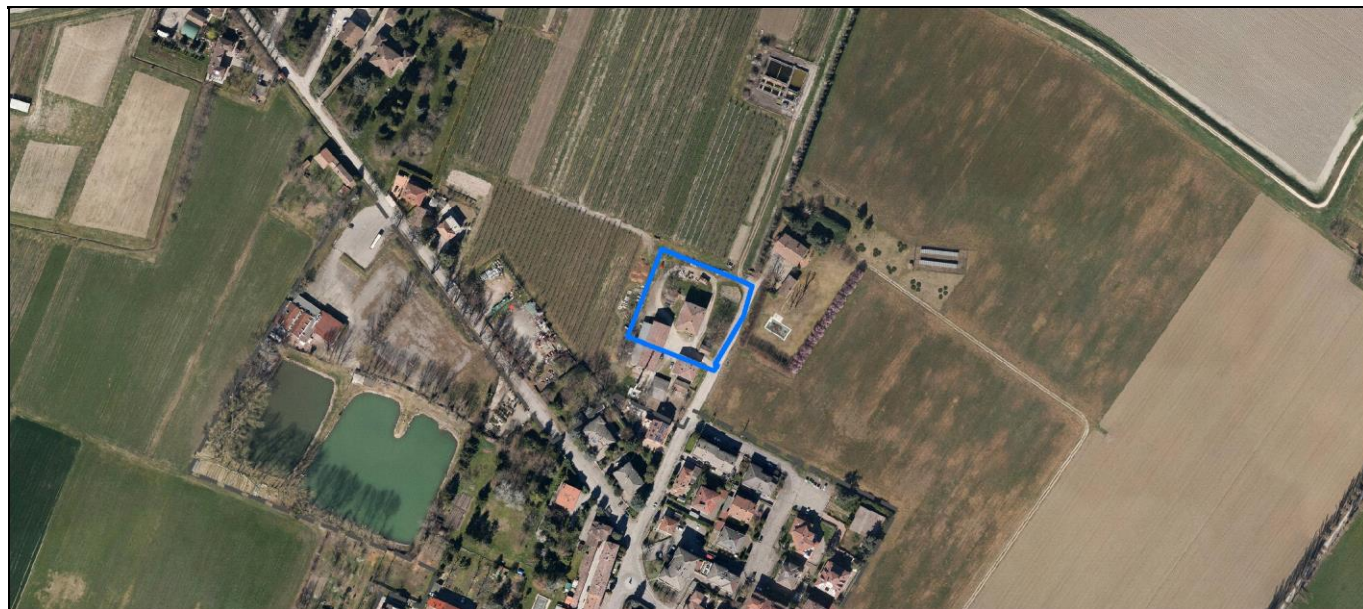


Foto aerea 2019 scala 1:2000



Estratto di mappa 2019 scala 1:2000



Comune di Modena

Codice nucleo: 54_54dr

Categoria: vocati alla trasformazione

residenza

nucleo recuperato

LOCALIZZAZIONE

Indirizzo: STRADELLO LUIGINI

Numero civico: 23

Riferimenti catastali: Foglio: 54

Mappale: 54

FUNZIONI

- | | | | |
|---|--|---|---|
| <input checked="" type="checkbox"/> Residenza | <input checked="" type="checkbox"/> Deposito | <input type="checkbox"/> Allevamento | <input type="checkbox"/> Centro Aziendale |
| <input type="checkbox"/> Serra/vivaio | <input type="checkbox"/> Agriturismo | <input type="checkbox"/> Maneggio | <input type="checkbox"/> Impianto di trasformazione |
| <input type="checkbox"/> Altre attività econom. | <input type="checkbox"/> Fattoria didattica | <input type="checkbox"/> Imp. tecnologico | <input type="checkbox"/> Attività agricola residua |

Note:

Edifici destinati prevalentemente a residenza (B)

DESCRIZIONE DELL'IMPIANTO INSEDIATIVO

Impianto storico

Numero edifici: 3

Numero edifici oggetto di indagine: 3

- ☐ Vincolo Monumentale D.Lgs. 42/2004
- ☐ Vincolo Giardino di notevole interesse
- ☐ Presenza di edifici estranei all'impianto -

Assetto morfologico: corte aperta

Elementi componenti presenti:

- | | | | |
|--|--|--|--|
| <input type="checkbox"/> recinzione | <input checked="" type="checkbox"/> manufatto funzionale | <input type="checkbox"/> albero singolo | <input checked="" type="checkbox"/> alberatura a macchia |
| <input checked="" type="checkbox"/> pavimentazione | <input type="checkbox"/> siepe | <input type="checkbox"/> alberatura a filare | <input checked="" type="checkbox"/> altro |

Note elementi:

Presenza di persistenza storica (cod. PS089): oratorio Luigini.

RELAZIONI CON IL CONTESTO TERRITORIALE

Tipo di accesso: ☐ accesso indiretto ☒ accesso diretto da viabilità ☐ accesso tramite stradello

Contesto paesaggistico:

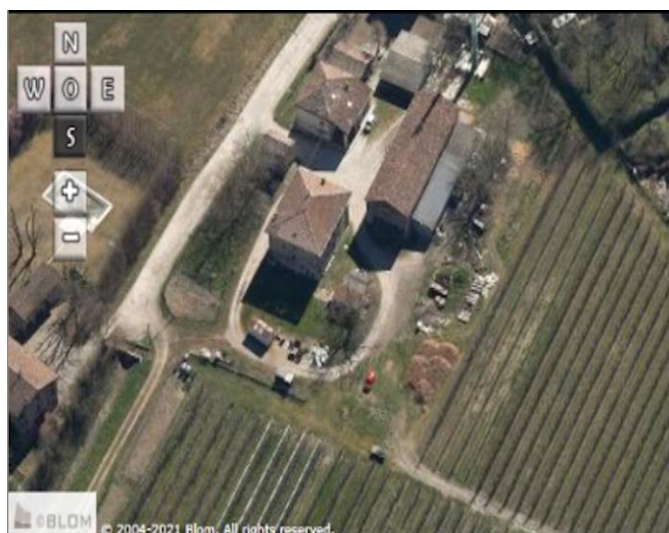
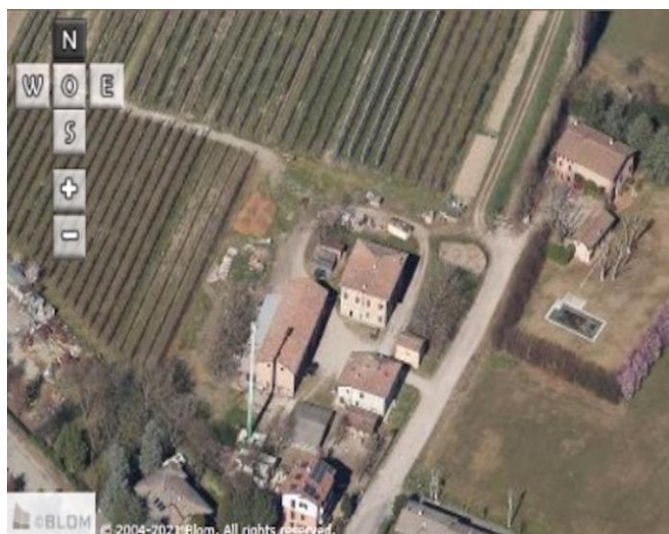
- | | |
|---|---|
| <input type="checkbox"/> appartenenza ad agglomerato rurale | <input checked="" type="checkbox"/> prossimità a territorio urbanizzato |
| <input checked="" type="checkbox"/> insediamento isolato | <input type="checkbox"/> prossimità ad infrastrutture |
| <input type="checkbox"/> prossimità ad area produttiva | <input type="checkbox"/> prossimità a corso d'acqua |

Criticità ambientali: assenti

NOTE

DOCUMENTAZIONE FOTOGRAFICA

Foto anno 2019



Comune di Modena

CENSIMENTO PATRIMONIO EDILIZIO IN ZONA EXTRAURBANA

SCHEMA ANALITICA EDIFICIO

Codice nucleo: 54_54dr

Categoria nucleo: vocati alla trasformazione

Codice edificio: 3698

LOCALIZZAZIONE

Indirizzo: STRADELLO LUIGINI

Numero civico: 23

Riferimenti catastali: Foglio: 54

Mappale: 54

FUNZIONE

Funzione principale: residenza

Funzione secondaria: ---

Stato di utilizzazione: in uso

☐ Edificio produttivo agricolo dismesso

CARATTERISTICHE DELL'EDIFICIO

Numero di piani: 2

Numero di alloggi: 2

Superficie abitazione (mq): 239

Superficie altre funzioni (mq): 0

Epoca di costruzione: fino al 1800

Tipologia edilizia storica: **casa padronale**

Coerenza con l'impianto storico originario ☒

Integrità tipologica: originaria

Tipo di alterazione:

Stato di conservazione: medio

Vincolo Monumentale D.Lgs. 42/2004: non presente

Categoria di intervento da PSC/RUE 2016: Restauro e risanamento conservativo

Codice Scheda censimento 1985: 054054

VALUTAZIONE

☒ Valore testimoniale

☐ Valore architettonico

NOTE

DOCUMENTAZIONE FOTOGRAFICA

Foto censimento 1985/1987



Foto censimento 2017/2020



Comune di Modena

CENSIMENTO PATRIMONIO EDILIZIO IN ZONA EXTRAURBANA

SCHEDA ANALITICA EDIFICIO

Codice nucleo: 54_54dr

Categoria nucleo: vocati alla trasformazione

Codice edificio: 3704

Oratorio Luigini in Villa di Freto

LOCALIZZAZIONE

Indirizzo: STRADELLO LUIGINI

Numero civico: 23

Riferimenti catastali: Foglio: 54

Mappale: 55

FUNZIONE

Funzione principale: deposito

Funzione secondaria: ---

Stato di utilizzazione: in uso

☐ Edificio produttivo agricolo dismesso

CARATTERISTICHE DELL'EDIFICIO

Numero di piani: 1

Numero di alloggi: 0

Superficie abitazione (mq): 0

Superficie altre funzioni (mq): 50

Epoca di costruzione: dal 1801 al 1900

Tipologia edilizia storica: **manufatto funzionale**

Coerenza con l'impianto storico originario ☒

Integrità tipologica: originaria

Tipo di alterazione:

Stato di conservazione: scarso

Vincolo Monumentale D.Lgs. 42/2004: non presente

Categoria di intervento da PSC/RUE 2016: Restauro e risanamento conservativo

Codice Scheda censimento 1985: 054055

VALUTAZIONE

☒ Valore testimoniale

☐ Valore architettonico

NOTE

DOCUMENTAZIONE FOTOGRAFICA

Foto censimento 1985/1987



Foto censimento 2017/2020



Comune di Modena

CENSIMENTO PATRIMONIO EDILIZIO IN ZONA EXTRAURBANA

SCHEDA ANALITICA EDIFICIO

Codice nucleo: 54_54dr

Categoria nucleo: vocati alla trasformazione

Codice edificio: 3740

LOCALIZZAZIONE

Indirizzo: STRADELLO LUIGINI

Numero civico: 23

Riferimenti catastali: Foglio: 54

Mappale: 220

FUNZIONE

Funzione principale: deposito

Funzione secondaria: ---

Stato di utilizzazione: in uso

☐ Edificio produttivo agricolo dismesso

CARATTERISTICHE DELL'EDIFICIO

Numero di piani: 2

Numero di alloggi: 1

Superficie abitazione (mq): 0

Superficie altre funzioni (mq): 166

Epoca di costruzione: fino al 1800

Tipologia edilizia storica: **edificio a porta morta**

Coerenza con l'impianto storico originario ☒

Integrità tipologica: originaria

Tipo di alterazione:

Stato di conservazione: scarso

Vincolo Monumentale D.Lgs. 42/2004: non presente

Categoria di intervento da PSC/RUE 2016: Riqualificazione e ricomposizione tipologica

Codice Scheda censimento 1985: 054053

VALUTAZIONE

☒ Valore testimoniale

☐ Valore architettonico

NOTE

DOCUMENTAZIONE FOTOGRAFICA

Foto censimento 1985/1987



Foto censimento 2017/2020



CENSIMENTO PATRIMONIO EDILIZIO IN ZONA EXTRAURBANA 2020

Codice nucleo: 54_107dr

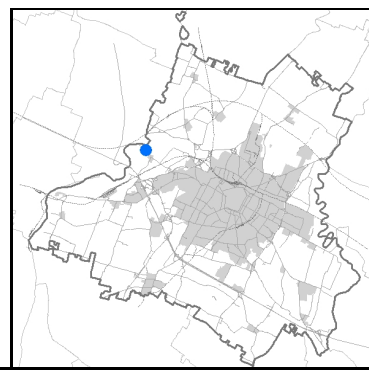


Foto aerea 2019 - C.G.R. s.p.a. Parma scala 1:5000

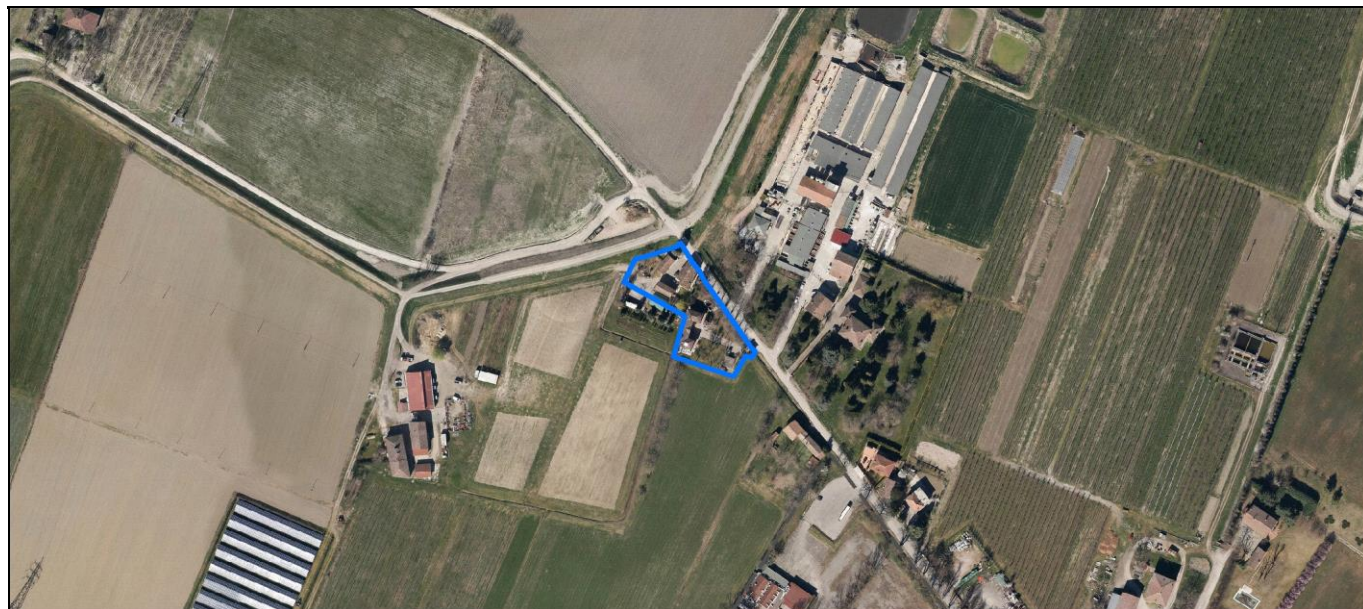
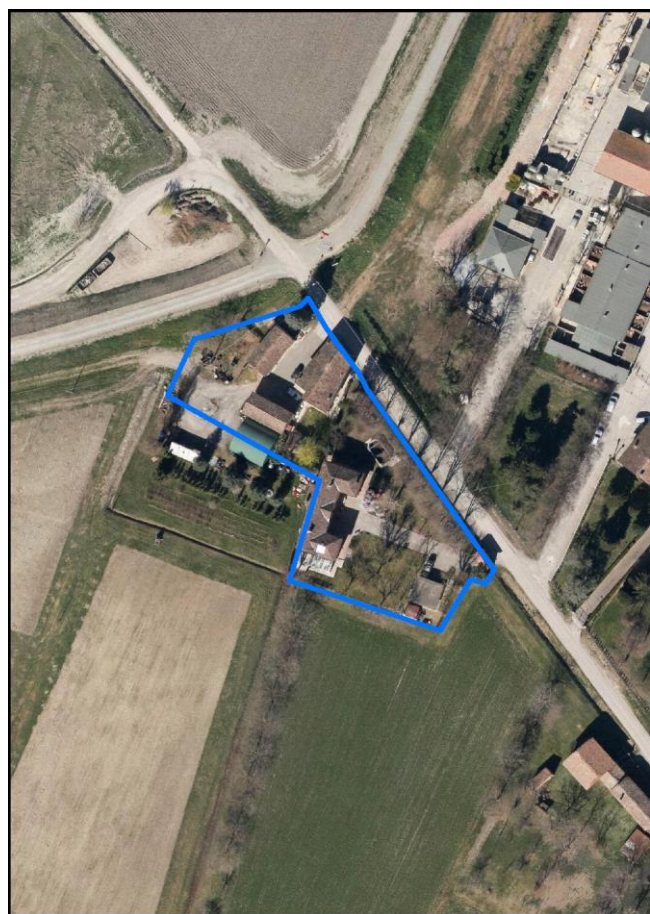
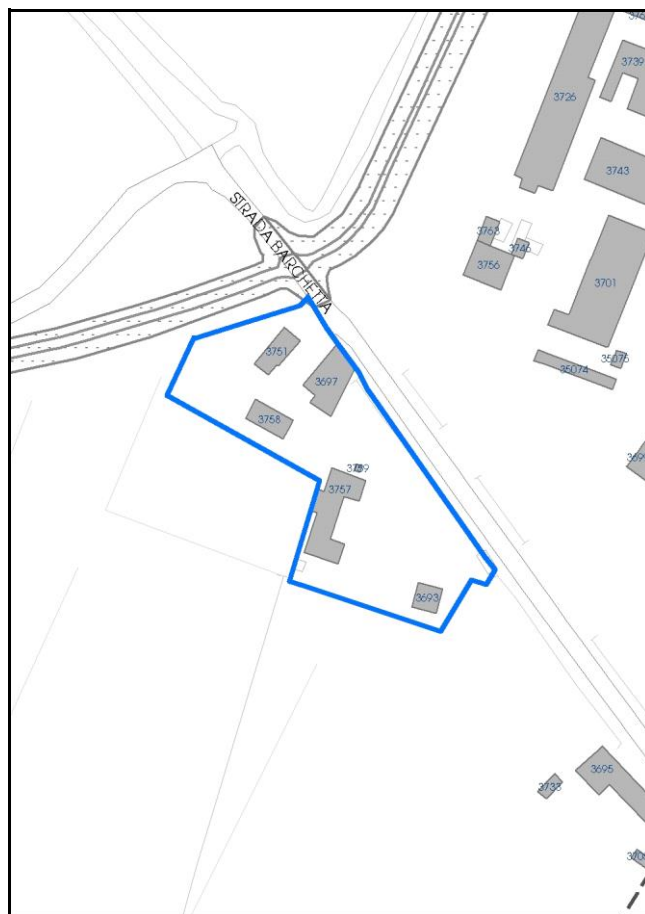


Foto aerea 2019 scala 1:2000



Estratto di mappa 2019 scala 1:2000



Categoria: vocati alla trasformazione

residenza

nucleo recuperato

LOCALIZZAZIONE

Indirizzo: STRADA BARCHETTA

Numero civico: 479

Riferimenti catastali: Foglio: 54

Mappale: 107

FUNZIONI

- | | | | |
|---|---|---|---|
| <input checked="" type="checkbox"/> Residenza | <input type="checkbox"/> Deposito | <input type="checkbox"/> Allevamento | <input type="checkbox"/> Centro Aziendale |
| <input type="checkbox"/> Serra/vivaio | <input type="checkbox"/> Agriturismo | <input type="checkbox"/> Maneggio | <input type="checkbox"/> Impianto di trasformazione |
| <input type="checkbox"/> Altre attività econom. | <input type="checkbox"/> Fattoria didattica | <input type="checkbox"/> Imp. tecnologico | <input type="checkbox"/> Attività agricola residua |

Note:

Edifici destinati prevalentemente a residenza (B)

DESCRIZIONE DELL'IMPIANTO INSEDIATIVO

Impianto storico

Numero edifici: 6

Numero edifici oggetto di indagine: 3

- ☐ Vincolo Monumentale D.Lgs. 42/2004
- ☐ Vincolo Giardino di notevole interesse
- ☐ Presenza di edifici estranei all'impianto -

Assetto morfologico: disposizione libera

Elementi componenti presenti:

- | | | | |
|--|---|---|--|
| <input checked="" type="checkbox"/> recinzione | <input type="checkbox"/> manufatto funzionale | <input type="checkbox"/> albero singolo | <input checked="" type="checkbox"/> alberatura a macchia |
| <input checked="" type="checkbox"/> pavimentazione | <input checked="" type="checkbox"/> siepe | <input checked="" type="checkbox"/> alberatura a filare | <input type="checkbox"/> altro |

Note elementi:

RELAZIONI CON IL CONTESTO TERRITORIALETipo di accesso: ☐ accesso indiretto ☒ accesso diretto da viabilità ☒ accesso tramite stradello

Contesto paesaggistico:

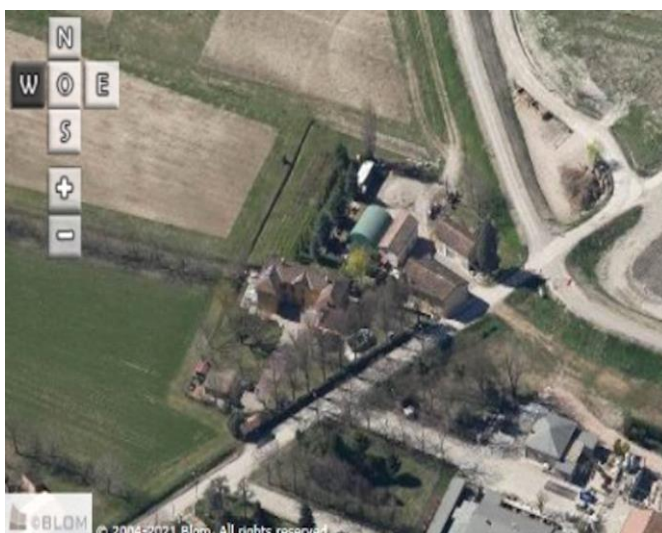

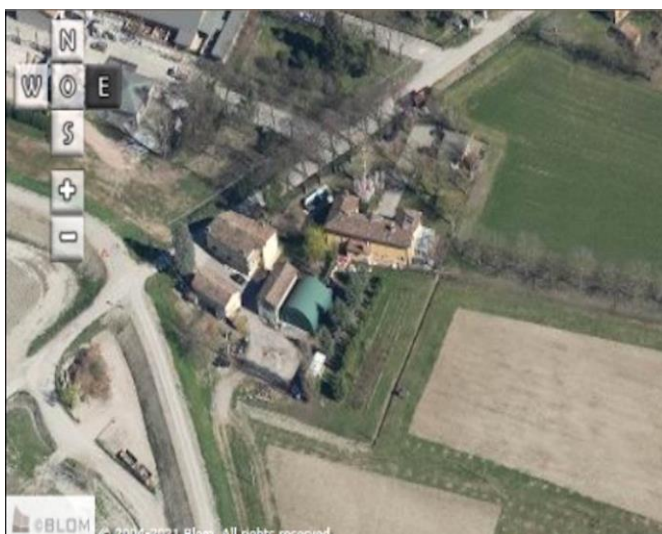
- | | |
|--|--|
| <input checked="" type="checkbox"/> appartenenza ad agglomerato rurale | <input type="checkbox"/> prossimità a territorio urbanizzato |
| <input type="checkbox"/> insediamento isolato | <input type="checkbox"/> prossimità ad infrastrutture |
| <input type="checkbox"/> prossimità ad area produttiva | <input type="checkbox"/> prossimità a corso d'acqua |

Criticità ambientali: assenti

NOTE

DOCUMENTAZIONE FOTOGRAFICA

Foto anno 2019



Comune di Modena

CENSIMENTO PATRIMONIO EDILIZIO IN ZONA EXTRAURBANA

SCHEDA ANALITICA EDIFICIO

Codice nucleo: 54_107dr Categoria nucleo: vocati alla trasformazione

Codice edificio: 3751

LOCALIZZAZIONE

Indirizzo: STRADA BARCHETTA

Numero civico: 0

Riferimenti catastali: Foglio: 54

Mappale: 105

FUNZIONE

Funzione principale: deposito

Funzione secondaria: ---

Stato di utilizzazione: in uso

☐ Edificio produttivo agricolo dismesso

CARATTERISTICHE DELL'EDIFICIO

Numero di piani: 2

Numero di alloggi: 0

Superficie abitazione (mq): 0

Superficie altre funzioni (mq): 65

Epoca di costruzione: dal 1901 al 1945

Tipologia edilizia storica: **stalla e fienile**

Coerenza con l'impianto storico originario ☒

Integrità tipologica: alterata

Tipo di alterazione: alterazione dell'involucro

Stato di conservazione: medio

Vincolo Monumentale D.Lgs. 42/2004: non presente

Categoria di intervento da PSC/RUE 2016: Riqualificazione e ricomposizione tipologica

Codice Scheda censimento 1985: 054105

VALUTAZIONE

☐ Valore testimoniale

☐ Valore architettonico

NOTE

DOCUMENTAZIONE FOTOGRAFICA

Foto censimento 1985/1987



Foto censimento 2017/2020



Comune di Modena

CENSIMENTO PATRIMONIO EDILIZIO IN ZONA EXTRAURBANA

SCHEDA ANALITICA EDIFICIO

Codice nucleo: 54_107dr Categoria nucleo: vocati alla trasformazione

Codice edificio: 3757

LOCALIZZAZIONE

Indirizzo: STRADA BARCHETTA

Numero civico: 479

Riferimenti catastali: Foglio: 54

Mappale: 107

FUNZIONE

Funzione principale: residenza

Funzione secondaria: ---

Stato di utilizzazione: in uso

☐ *Edificio produttivo agricolo dismesso*

CARATTERISTICHE DELL'EDIFICIO

Numero di piani: 2

Numero di alloggi: 2

Superficie abitazione (mq): 186

Superficie altre funzioni (mq): 0

Epoca di costruzione: fino al 1800

Tipologia edilizia storica: **casa padronale**

Coerenza con l'impianto storico originario ☒

Integrità tipologica: originaria

Tipo di alterazione:

Stato di conservazione: buono

Vincolo Monumentale D.Lgs. 42/2004: non presente

Categoria di intervento da PSC/RUE 2016: Riqualificazione e ricomposizione tipologica

Codice Scheda censimento 1985: 054107

VALUTAZIONE

☒ Valore testimoniale

☐ Valore architettonico

NOTE

DOCUMENTAZIONE FOTOGRAFICA

Foto censimento 1985/1987



Foto censimento 2017/2020



Comune di Modena

CENSIMENTO PATRIMONIO EDILIZIO IN ZONA EXTRAURBANA

SCHEDA ANALITICA EDIFICIO

Codice nucleo: 54_107dr Categoria nucleo: vocati alla trasformazione

Codice edificio: 3758

LOCALIZZAZIONE

Indirizzo: STRADA BARCHETTA

Numero civico: 0

Riferimenti catastali: Foglio: 54

Mappale: 106

FUNZIONE

Funzione principale: deposito

Funzione secondaria: ---

Stato di utilizzazione: in uso

☐ *Edificio produttivo agricolo dismesso*

CARATTERISTICHE DELL'EDIFICIO

Numero di piani: 2

Numero di alloggi: 0

Superficie abitazione (mq): 0

Superficie altre funzioni (mq): 64

Epoca di costruzione: dal 1801 al 1900

Tipologia edilizia storica: **stalla e fienile**

Coerenza con l'impianto storico originario ☒

Integrità tipologica: originaria

Tipo di alterazione:

Stato di conservazione: medio

Vincolo Monumentale D.Lgs. 42/2004: non presente

Categoria di intervento da PSC/RUE 2016: Riqualificazione e ricomposizione tipologica

Codice Scheda censimento 1985: 054106

VALUTAZIONE

☒ Valore testimoniale

☐ Valore architettonico

NOTE

DOCUMENTAZIONE FOTOGRAFICA

Foto censimento 1985/1987



Foto censimento 2017/2020



CENSIMENTO PATRIMONIO EDILIZIO IN ZONA EXTRAURBANA 2020

Codice nucleo: 55_35dr

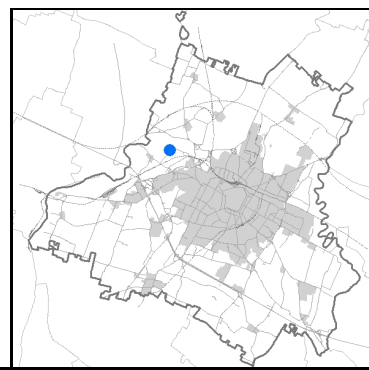


Foto aerea 2019 - C.G.R. s.p.a. Parma scala 1:5000



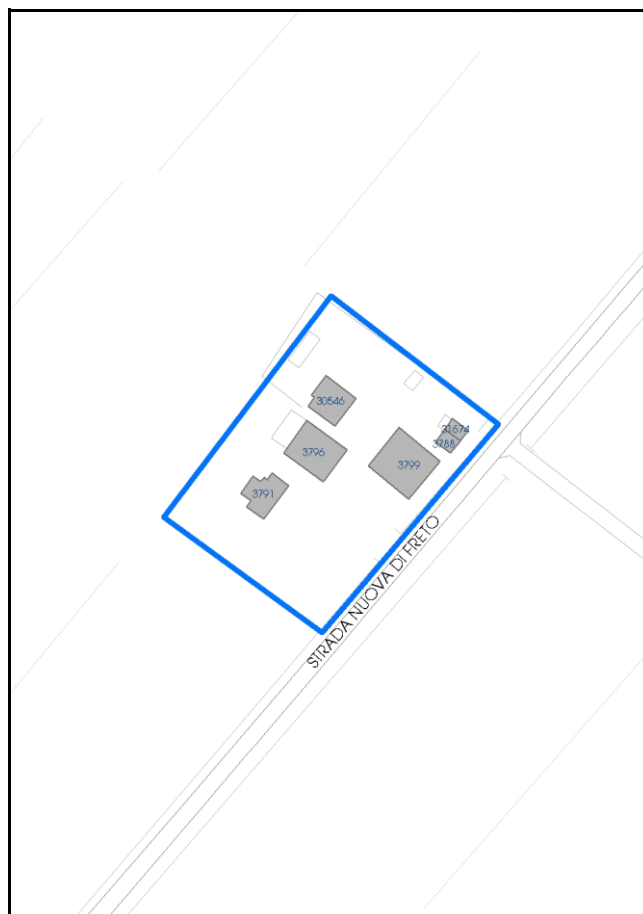


Foto aerea 2019 scala 1:2000



Estratto di mappa 2019 scala 1:2000



Comune di Modena

Codice nucleo: 55_35dr

Categoria: vocati alla trasformazione

residenza

nucleo recuperato

LOCALIZZAZIONE

Indirizzo: STRADA NUOVA DI FRETO

Numero civico:

Riferimenti catastali: Foglio: 55

Mappale: 35

FUNZIONI

- | | | | |
|---|--|---|---|
| <input checked="" type="checkbox"/> Residenza | <input checked="" type="checkbox"/> Deposito | <input type="checkbox"/> Allevamento | <input type="checkbox"/> Centro Aziendale |
| <input type="checkbox"/> Serra/vivaio | <input type="checkbox"/> Agriturismo | <input type="checkbox"/> Maneggio | <input type="checkbox"/> Impianto di trasformazione |
| <input type="checkbox"/> Altre attività econom. | <input type="checkbox"/> Fattoria didattica | <input type="checkbox"/> Imp. tecnologico | <input type="checkbox"/> Attività agricola residua |

Note:

Edifici destinati prevalentemente a residenza (B)

DESCRIZIONE DELL'IMPIANTO INSEDIATIVO

Impianto storico

Numero edifici: 6

Numero edifici oggetto di indagine: 2

- ☐ Vincolo Monumentale D.Lgs. 42/2004
- ☐ Vincolo Giardino di notevole interesse
- ☐ Presenza di edifici estranei all'impianto -

Assetto morfologico: disposizione libera

Elementi componenti presenti:

- | | | | |
|--|--|--|--|
| <input checked="" type="checkbox"/> recinzione | <input checked="" type="checkbox"/> manufatto funzionale | <input type="checkbox"/> albero singolo | <input checked="" type="checkbox"/> alberatura a macchia |
| <input checked="" type="checkbox"/> pavimentazione | <input type="checkbox"/> siepe | <input type="checkbox"/> alberatura a filare | <input type="checkbox"/> altro |

Note elementi:

RELAZIONI CON IL CONTESTO TERRITORIALE

Tipo di accesso: ☐ accesso indiretto ☒ accesso diretto da viabilità ☐ accesso tramite stradello

Contesto paesaggistico:

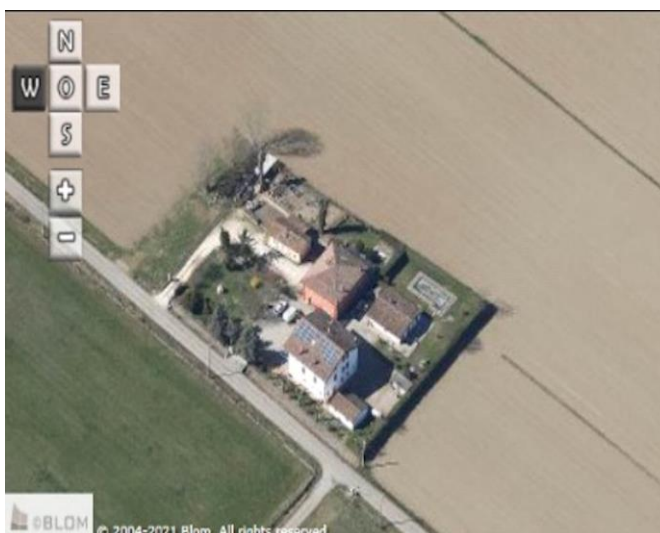
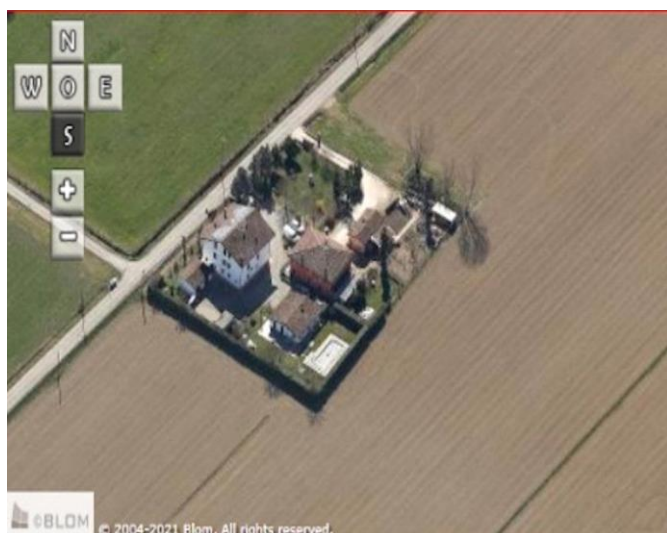
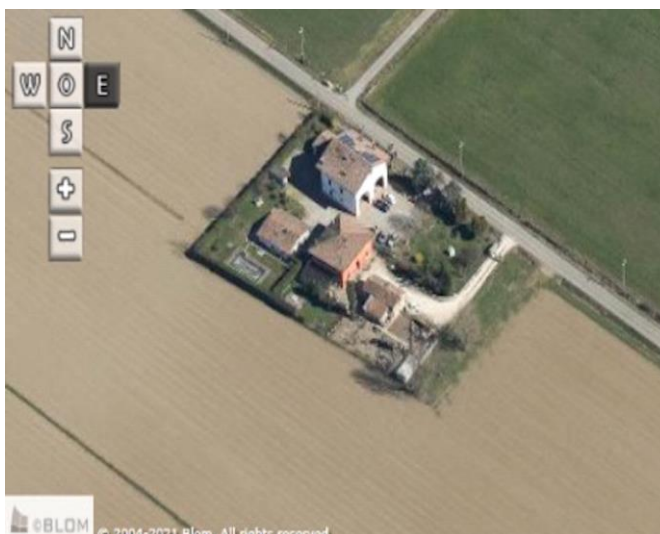
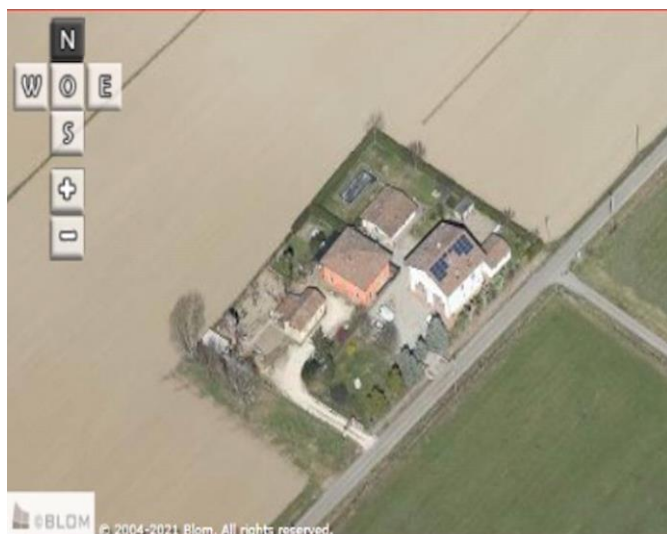
- | | |
|--|--|
| <input checked="" type="checkbox"/> appartenenza ad agglomerato rurale | <input type="checkbox"/> prossimità a territorio urbanizzato |
| <input type="checkbox"/> insediamento isolato | <input type="checkbox"/> prossimità ad infrastrutture |
| <input type="checkbox"/> prossimità ad area produttiva | <input type="checkbox"/> prossimità a corso d'acqua |

Criticità ambientali: assenti

NOTE

DOCUMENTAZIONE FOTOGRAFICA

Foto anno 2019



Comune di Modena

CENSIMENTO PATRIMONIO EDILIZIO IN ZONA EXTRAURBANA

SCHEDA ANALITICA EDIFICIO

Codice nucleo: 55_35dr

Categoria nucleo: vocati alla trasformazione

Codice edificio: 3796

LOCALIZZAZIONE

Indirizzo: STRADA NUOVA DI FRETO

Numero civico: 110

Riferimenti catastali: Foglio: 55

Mappale: 33

FUNZIONE

Funzione principale: residenza

Funzione secondaria: ---

Stato di utilizzazione: in uso

☐ Edificio produttivo agricolo dismesso

CARATTERISTICHE DELL'EDIFICIO

Numero di piani: 2

Numero di alloggi: 2

Superficie abitazione (mq): 138

Superficie altre funzioni (mq): 0

Epoca di costruzione: fino al 1800

Tipologia edilizia storica: **edificio a porta morta**

Coerenza con l'impianto storico originario ☒

Integrità tipologica: originaria

Tipo di alterazione:

Stato di conservazione: buono

Vincolo Monumentale D.Lgs. 42/2004: non presente

Categoria di intervento da PSC/RUE 2016: Riqualificazione e ricomposizione tipologica

Codice Scheda censimento 1985: 055033

VALUTAZIONE

☒ Valore testimoniale

☐ Valore architettonico

NOTE

DOCUMENTAZIONE FOTOGRAFICA

Foto censimento 1985/1987



Foto censimento 2017/2020



Comune di Modena

CENSIMENTO PATRIMONIO EDILIZIO IN ZONA EXTRAURBANA

SCHEDA ANALITICA EDIFICIO

Codice nucleo: 55_35dr

Categoria nucleo: vocati alla trasformazione

Codice edificio: 3799

LOCALIZZAZIONE

Indirizzo: STRADA NUOVA DI FRETO

Numero civico: 0

Riferimenti catastali: Foglio: 55

Mappale: 35

FUNZIONE

Funzione principale: residenza

Funzione secondaria: deposito

Stato di utilizzazione: in uso

☐ Edificio produttivo agricolo dismesso

CARATTERISTICHE DELL'EDIFICIO

Numero di piani: 2

Numero di alloggi: 2

Superficie abitazione (mq): 181

Superficie altre funzioni (mq): 0

Epoca di costruzione: dal 1901 al 1945

Tipologia edilizia storica: **stalla e fienile**

Coerenza con l'impianto storico originario ☒

Integrità tipologica: originaria

Tipo di alterazione:

Stato di conservazione: medio

Vincolo Monumentale D.Lgs. 42/2004: non presente

Categoria di intervento da PSC/RUE 2016: Riqualificazione e ricomposizione tipologica

Codice Scheda censimento 1985: 055035

VALUTAZIONE

☒ Valore testimoniale

☐ Valore architettonico

NOTE

DOCUMENTAZIONE FOTOGRAFICA

Foto censimento 1985/1987



Foto censimento 2017/2020



CENSIMENTO PATRIMONIO EDILIZIO IN ZONA EXTRAURBANA 2020

Codice nucleo: 55_37dr

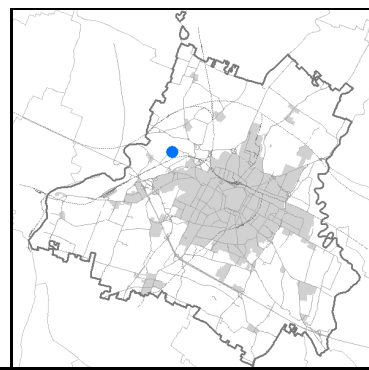


Foto aerea 2019 - C.G.R. s.p.a. Parma scala 1:5000

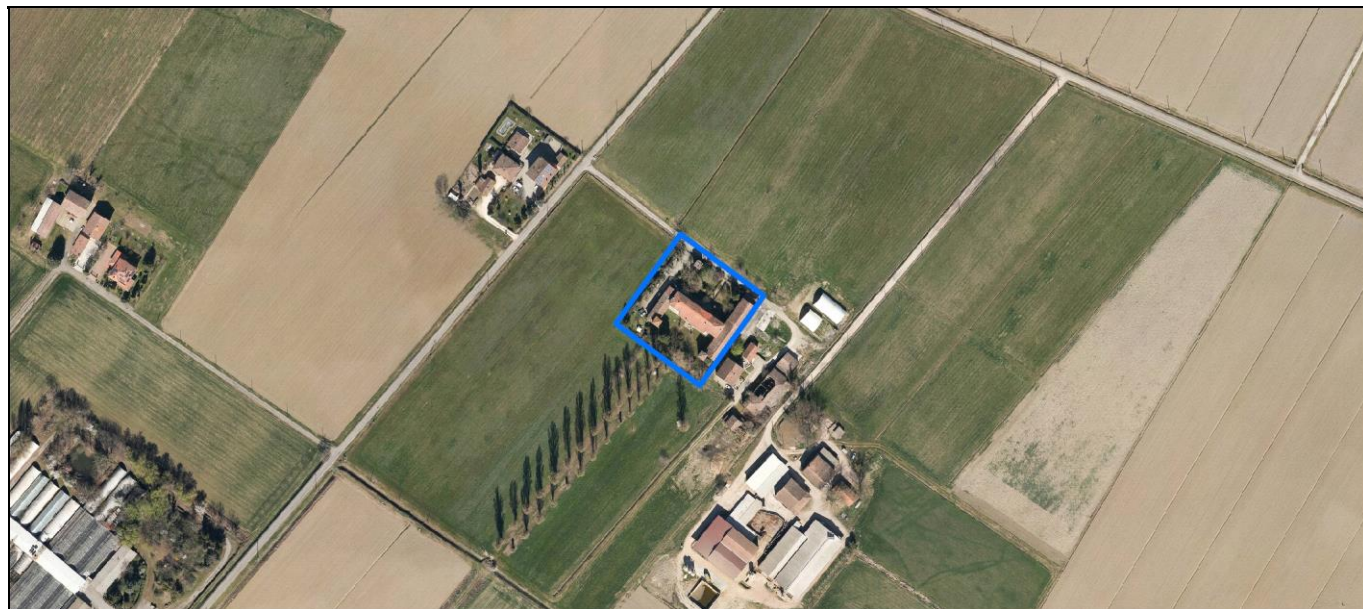
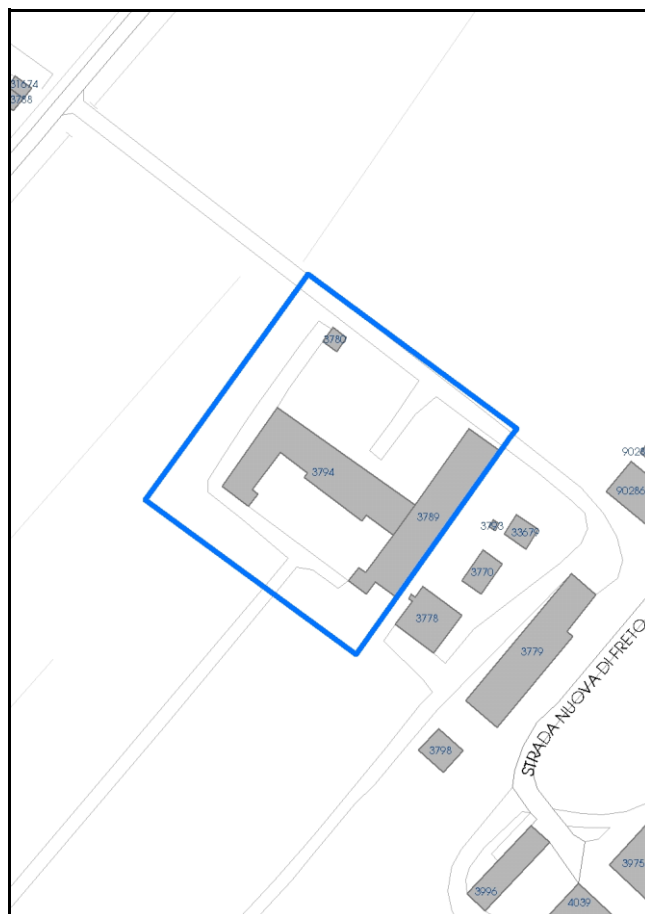


Foto aerea 2019 scala 1:2000



Estratto di mappa 2019 scala 1:2000



Comune di Modena

Codice nucleo: 55_37dr

Categoria: vocati alla trasformazione

residenza

nucleo recuperato

LOCALIZZAZIONE

Indirizzo: STRADA NUOVA DI FRETO

Numero civico: 105

Riferimenti catastali: Foglio: 55

Mappale: 37

FUNZIONI

- | | | | |
|--|--|---|---|
| <input checked="" type="checkbox"/> Residenza | <input checked="" type="checkbox"/> Deposito | <input type="checkbox"/> Allevamento | <input type="checkbox"/> Centro Aziendale |
| <input checked="" type="checkbox"/> Serra/vivaio | <input type="checkbox"/> Agriturismo | <input type="checkbox"/> Maneggio | <input type="checkbox"/> Impianto di trasformazione |
| <input type="checkbox"/> Altre attività econom. | <input type="checkbox"/> Fattoria didattica | <input type="checkbox"/> Imp. tecnologico | <input type="checkbox"/> Attività agricola residua |

Note:

Beni culturali all'esterno dei centri storici (A)

DESCRIZIONE DELL'IMPIANTO INSEDIATIVO

Impianto storico

Numero edifici: 3

Numero edifici oggetto di indagine: 3

- ☒ Vincolo Monumentale D.Lgs. 42/2004 **S129**
- ☒ Vincolo Giardino di notevole interesse **ALB076**
- ☐ Presenza di edifici estranei all'impianto -

Assetto morfologico: corte aperta

Elementi componenti presenti:

- | | | | |
|--|---|---|--|
| <input checked="" type="checkbox"/> recinzione | <input type="checkbox"/> manufatto funzionale | <input type="checkbox"/> albero singolo | <input checked="" type="checkbox"/> alberatura a macchia |
| <input checked="" type="checkbox"/> pavimentazione | <input checked="" type="checkbox"/> siepe | <input checked="" type="checkbox"/> alberatura a filare | <input type="checkbox"/> altro |

Note elementi:

RELAZIONI CON IL CONTESTO TERRITORIALE

Tipo di accesso: ☒ accesso indiretto ☐ accesso diretto da viabilità ☒ accesso tramite stradello

Contesto paesaggistico:

- | | |
|--|--|
| <input checked="" type="checkbox"/> appartenenza ad agglomerato rurale | <input type="checkbox"/> prossimità a territorio urbanizzato |
| <input type="checkbox"/> insediamento isolato | <input type="checkbox"/> prossimità ad infrastrutture |
| <input type="checkbox"/> prossimità ad area produttiva | <input type="checkbox"/> prossimità a corso d'acqua |

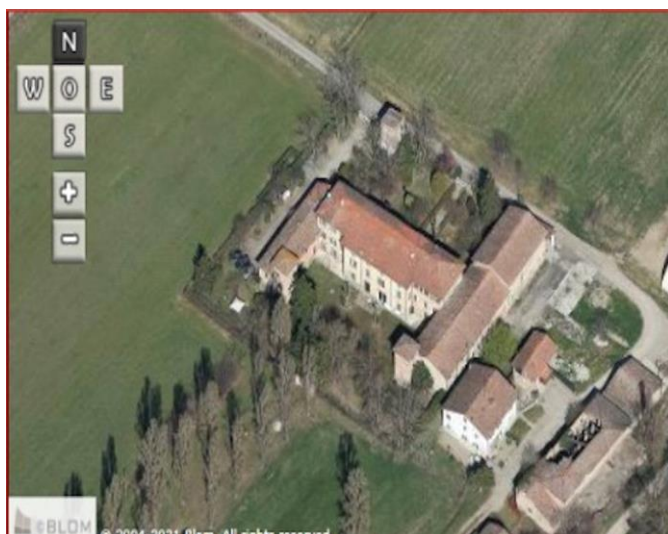
Criticità ambientali: assenti

NOTE

Vincolo Monumentale S129 "Casino Ferrari Moreni e pertinenze".

DOCUMENTAZIONE FOTOGRAFICA

Foto anno 2019



Comune di Modena

CENSIMENTO PATRIMONIO EDILIZIO IN ZONA EXTRAURBANA

SCHEDA ANALITICA EDIFICIO

Codice nucleo: 55_37dr

Categoria nucleo: vocati alla trasformazione

Codice edificio: 3780

Casino Ferrari Moreni e pertinenze

LOCALIZZAZIONE

Indirizzo: STRADA NUOVA DI FRETO

Numero civico: 105

Riferimenti catastali: Foglio: 55

Mappale: 36

FUNZIONE

Funzione principale: voliera

Funzione secondaria: ---

Stato di utilizzazione: non in uso

☒ Edificio produttivo agricolo dismesso

CARATTERISTICHE DELL'EDIFICIO

Numero di piani: 3

Numero di alloggi: 1

Superficie abitazione (mq): 0

Superficie altre funzioni (mq): 20

Epoca di costruzione: fino al 1800

Tipologia edilizia storica: **torre**

Coerenza con l'impianto storico originario ☒

Integrità tipologica: originaria

Tipo di alterazione:

Stato di conservazione: scarso

Vincolo Monumentale D.Lgs. 42/2004: S129

Categoria di intervento da PSC/RUE 2016: Restauro e risanamento conservativo

Codice Scheda censimento 1985: 055036

VALUTAZIONE

☐ Valore testimoniale

☒ Valore architettonico

NOTE

DOCUMENTAZIONE FOTOGRAFICA

Foto censimento 1985/1987



Foto censimento 2017/2020



Comune di Modena

CENSIMENTO PATRIMONIO EDILIZIO IN ZONA EXTRAURBANA

SCHEDA ANALITICA EDIFICIO

Codice nucleo: 55_37dr

Categoria nucleo: vocati alla trasformazione

Codice edificio: 3789

Casino Ferrari Moreni e pertinenze

LOCALIZZAZIONE

Indirizzo: STRADA NUOVA DI FRETO

Numero civico: 105

Riferimenti catastali: Foglio: 55

Mappale: 38

FUNZIONE

Funzione principale: residenza

Funzione secondaria: ---

Stato di utilizzazione: in uso

☐ Edificio produttivo agricolo dismesso

CARATTERISTICHE DELL'EDIFICIO

Numero di piani: 2

Numero di alloggi: 1

Superficie abitazione (mq): 509

Superficie altre funzioni (mq): 0

Epoca di costruzione: fino al 1800

Tipologia edilizia storica: **casa colonica**

Coerenza con l'impianto storico originario ☒

Integrità tipologica: originaria

Tipo di alterazione:

Stato di conservazione: medio

Vincolo Monumentale D.Lgs. 42/2004: S129

Categoria di intervento da PSC/RUE 2016: Restauro e risanamento conservativo

Codice Scheda censimento 1985: 055038

VALUTAZIONE

☐ Valore testimoniale

☒ Valore architettonico

NOTE

DOCUMENTAZIONE FOTOGRAFICA

Foto censimento 1985/1987



Foto censimento 2017/2020



Comune di Modena

CENSIMENTO PATRIMONIO EDILIZIO IN ZONA EXTRAURBANA

SCHEDA ANALITICA EDIFICIO

Codice nucleo: 55_37dr

Categoria nucleo: vocati alla trasformazione

Codice edificio: 3794

Casino Ferrari Moreni e pertinenze

LOCALIZZAZIONE

Indirizzo: STRADA NUOVA DI FRETO

Numero civico: 105

Riferimenti catastali: Foglio: 55

Mappale: 37

FUNZIONE

Funzione principale: residenza

Funzione secondaria: serra

Stato di utilizzazione: in uso

☐ Edificio produttivo agricolo dismesso

CARATTERISTICHE DELL'EDIFICIO

Numero di piani: 3

Numero di alloggi: 6

Superficie abitazione (mq): 580

Superficie altre funzioni (mq): 0

Epoca di costruzione: fino al 1800

Tipologia edilizia storica: **villa monumentale**

Coerenza con l'impianto storico originario ☒

Integrità tipologica: originaria

Tipo di alterazione:

Stato di conservazione: buono

Vincolo Monumentale D.Lgs. 42/2004: S129

Categoria di intervento da PSC/RUE 2016: Restauro scientifico \ Restauro e risanamento conservativo

Codice Scheda censimento 1985: 055037

VALUTAZIONE

☐ Valore testimoniale

☒ Valore architettonico

NOTE

DOCUMENTAZIONE FOTOGRAFICA

Foto censimento 1985/1987



Foto censimento 2017/2020



CENSIMENTO PATRIMONIO EDILIZIO IN ZONA EXTRAURBANA 2020

Codice nucleo: 55_63dr

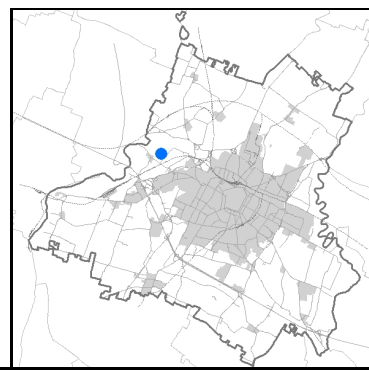


Foto aerea 2019 - C.G.R. s.p.a. Parma scala 1:5000

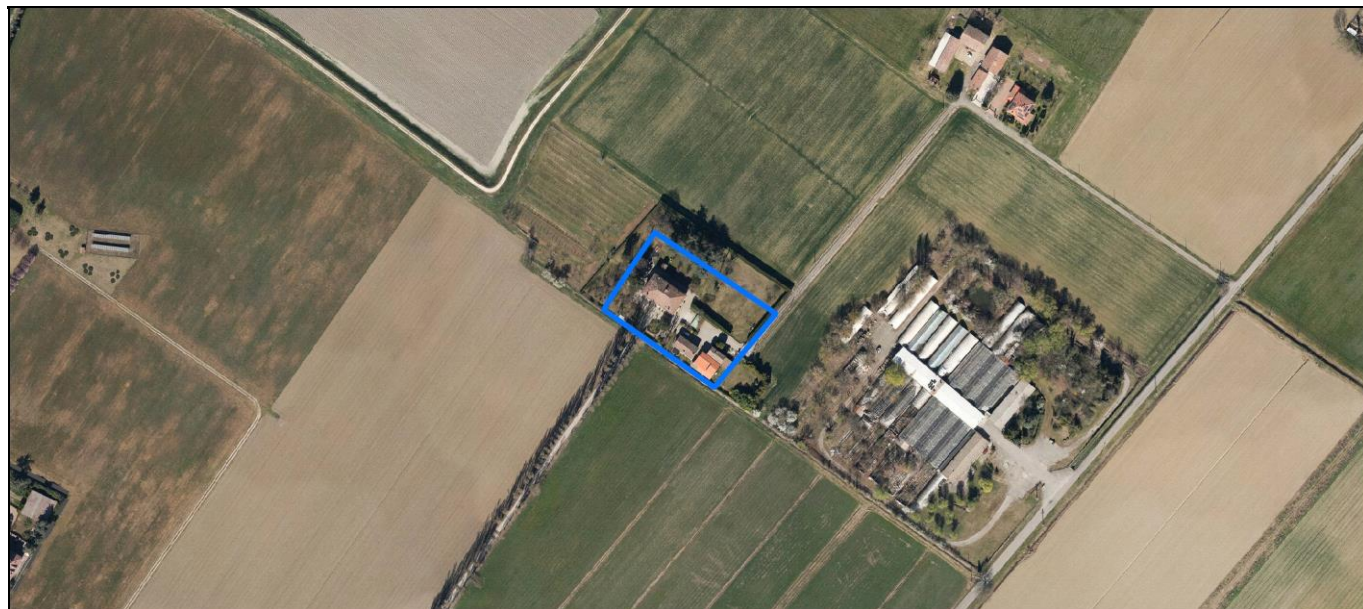
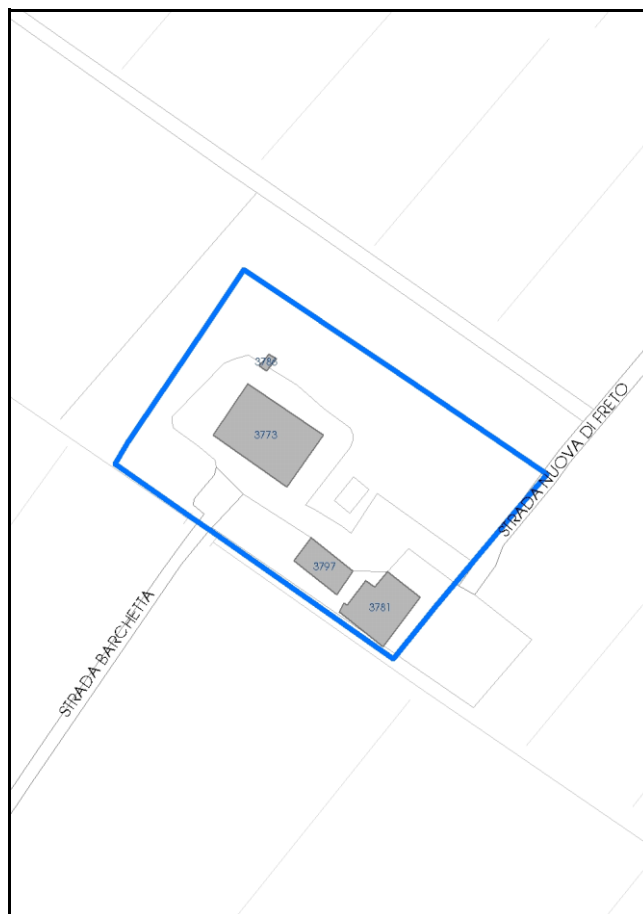


Foto aerea 2019 scala 1:2000



Estratto di mappa 2019 scala 1:2000



Comune di Modena

Codice nucleo: 55_63dr

Categoria: vocati alla trasformazione

residenza

nucleo recuperato

LOCALIZZAZIONE

Indirizzo: STRADA BARCHETTA

Numero civico: 392

Riferimenti catastali: Foglio: 55

Mappale: 63

FUNZIONI

- | | | | |
|---|--|---|---|
| <input checked="" type="checkbox"/> Residenza | <input checked="" type="checkbox"/> Deposito | <input type="checkbox"/> Allevamento | <input type="checkbox"/> Centro Aziendale |
| <input type="checkbox"/> Serra/vivaio | <input type="checkbox"/> Agriturismo | <input type="checkbox"/> Maneggio | <input type="checkbox"/> Impianto di trasformazione |
| <input type="checkbox"/> Altre attività econom. | <input type="checkbox"/> Fattoria didattica | <input type="checkbox"/> Imp. tecnologico | <input type="checkbox"/> Attività agricola residua |

Note:

Beni culturali all'esterno dei centri storici (A)

DESCRIZIONE DELL'IMPIANTO INSEDIATIVO

Impianto storico

Numero edifici: 4

Numero edifici oggetto di indagine: 3

- ☒ Vincolo Monumentale D.Lgs. 42/2004 **S127**
- ☒ Vincolo Giardino di notevole interesse **ALB077**
- ☐ Presenza di edifici estranei all'impianto -

Assetto morfologico: cortile

Elementi componenti presenti:

- | | | | |
|--|--|---|--|
| <input checked="" type="checkbox"/> recinzione | <input checked="" type="checkbox"/> manufatto funzionale | <input type="checkbox"/> albero singolo | <input checked="" type="checkbox"/> alberatura a macchia |
| <input checked="" type="checkbox"/> pavimentazione | <input checked="" type="checkbox"/> siepe | <input checked="" type="checkbox"/> alberatura a filare | <input type="checkbox"/> altro |

Note elementi:

RELAZIONI CON IL CONTESTO TERRITORIALE

Tipo di accesso: ☒ accesso indiretto ☐ accesso diretto da viabilità ☒ accesso tramite stradello

Contesto paesaggistico:

- | | |
|---|--|
| <input type="checkbox"/> appartenenza ad agglomerato rurale | <input type="checkbox"/> prossimità a territorio urbanizzato |
| <input checked="" type="checkbox"/> insediamento isolato | <input type="checkbox"/> prossimità ad infrastrutture |
| <input checked="" type="checkbox"/> prossimità ad area produttiva | <input type="checkbox"/> prossimità a corso d'acqua |

Criticità ambientali: assenti

NOTE

Vincolo Monumentale S127 "Casino Montanari e pertinenze".

DOCUMENTAZIONE FOTOGRAFICA

Foto anno 2019



Comune di Modena

CENSIMENTO PATRIMONIO EDILIZIO IN ZONA EXTRAURBANA

SCHEDA ANALITICA EDIFICIO

Codice nucleo: 55_63dr

Categoria nucleo: vocati alla trasformazione

Codice edificio: 3773

Casino Montanari e pertinenze

LOCALIZZAZIONE

Indirizzo: STRADA BARCHETTA

Numero civico: 392

Riferimenti catastali: Foglio: 55

Mappale: 63

FUNZIONE

Funzione principale: residenza

Funzione secondaria: ---

Stato di utilizzazione: in uso

☐ Edificio produttivo agricolo dismesso

CARATTERISTICHE DELL'EDIFICIO

Numero di piani: 2

Numero di alloggi: 1

Superficie abitazione (mq): 399

Superficie altre funzioni (mq): 0

Epoca di costruzione: fino al 1800

Tipologia edilizia storica: **villa monumentale**

Coerenza con l'impianto storico originario ☒

Integrità tipologica: originaria

Tipo di alterazione:

Stato di conservazione: buono

Vincolo Monumentale D.Lgs. 42/2004: S127

Categoria di intervento da PSC/RUE 2016: Restauro scientifico

Codice Scheda censimento 1985: 055063

VALUTAZIONE

☐ Valore testimoniale

☒ Valore architettonico

NOTE

DOCUMENTAZIONE FOTOGRAFICA

Foto censimento 1985/1987



Foto censimento 2017/2020



Comune di Modena

CENSIMENTO PATRIMONIO EDILIZIO IN ZONA EXTRAURBANA

SCHEDA ANALITICA EDIFICIO

Codice nucleo: 55_63dr

Categoria nucleo: vocati alla trasformazione

Codice edificio: 3781

Casino Montanari e pertinenze

LOCALIZZAZIONE

Indirizzo: STRADA BARCHETTA

Numero civico: 160

Riferimenti catastali: Foglio: 55

Mappale: 66

FUNZIONE

Funzione principale: residenza

Funzione secondaria: deposito

Stato di utilizzazione: in uso

☐ Edificio produttivo agricolo dismesso

CARATTERISTICHE DELL'EDIFICIO

Numero di piani: 3

Numero di alloggi: 1

Superficie abitazione (mq): 217

Superficie altre funzioni (mq): 0

Epoca di costruzione: dal 1801 al 1900

Tipologia edilizia storica: **stalla e fienile**

Coerenza con l'impianto storico originario ☒

Integrità tipologica: alterata

Tipo di alterazione: alterazione dell'involucro

Stato di conservazione: buono

Vincolo Monumentale D.Lgs. 42/2004: S127

Categoria di intervento da PSC/RUE 2016: Riqualificazione e ricomposizione tipologica

Codice Scheda censimento 1985: 055066

VALUTAZIONE

☐ Valore testimoniale

☒ Valore architettonico

NOTE

DOCUMENTAZIONE FOTOGRAFICA

Foto censimento 1985/1987



Foto censimento 2017/2020



Comune di Modena

CENSIMENTO PATRIMONIO EDILIZIO IN ZONA EXTRAURBANA

SCHEDA ANALITICA EDIFICIO

Codice nucleo: 55_63dr

Categoria nucleo: vocati alla trasformazione

Codice edificio: 3797

Casino Montanari e pertinenze

LOCALIZZAZIONE

Indirizzo: STRADA BARCHETTA

Numero civico: 160

Riferimenti catastali: Foglio: 55

Mappale: 65

FUNZIONE

Funzione principale: residenza

Funzione secondaria: ---

Stato di utilizzazione: in uso

☐ Edificio produttivo agricolo dismesso

CARATTERISTICHE DELL'EDIFICIO

Numero di piani: 2

Numero di alloggi: 1

Superficie abitazione (mq): 108

Superficie altre funzioni (mq): 0

Epoca di costruzione: dal 1801 al 1900

Tipologia edilizia storica: **casa colonica**

Coerenza con l'impianto storico originario ☒

Integrità tipologica: originaria

Tipo di alterazione:

Stato di conservazione: buono

Vincolo Monumentale D.Lgs. 42/2004: S127

Categoria di intervento da PSC/RUE 2016: Riqualificazione e ricomposizione tipologica

Codice Scheda censimento 1985: 055065

VALUTAZIONE

☐ Valore testimoniale

☒ Valore architettonico

NOTE

DOCUMENTAZIONE FOTOGRAFICA

Foto censimento 1985/1987



Foto censimento 2017/2020



CENSIMENTO PATRIMONIO EDILIZIO IN ZONA EXTRAURBANA 2020

Codice nucleo: 55_102dr

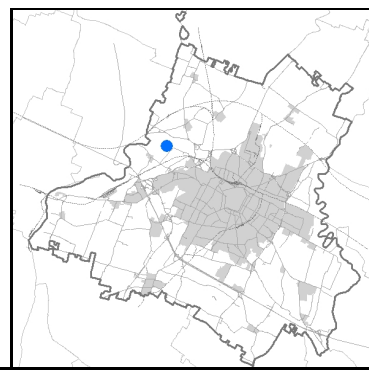


Foto aerea 2019 - C.G.R. s.p.a. Parma scala 1:5000


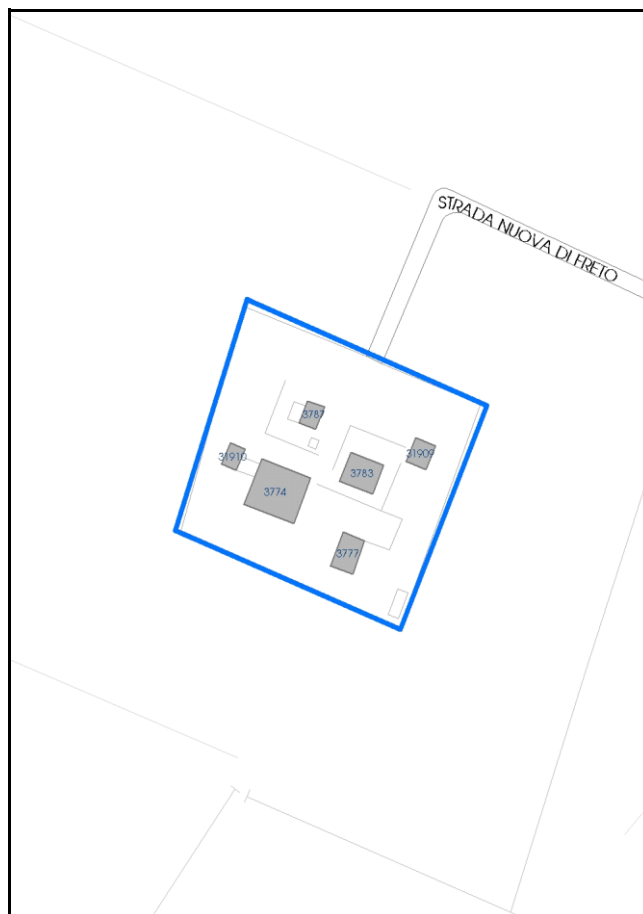


Foto aerea 2019 scala 1:2000



Estratto di mappa 2019 scala 1:2000



Categoria: vocati alla trasformazione

residenza

nucleo recuperato

LOCALIZZAZIONE

Indirizzo: STRADA NUOVA DI FRETO

Numero civico:

Riferimenti catastali: Foglio: 55

Mappale: 102

FUNZIONI

- | | | | |
|---|--|---|---|
| <input checked="" type="checkbox"/> Residenza | <input checked="" type="checkbox"/> Deposito | <input type="checkbox"/> Allevamento | <input type="checkbox"/> Centro Aziendale |
| <input type="checkbox"/> Serra/vivaio | <input type="checkbox"/> Agriturismo | <input type="checkbox"/> Maneggio | <input type="checkbox"/> Impianto di trasformazione |
| <input type="checkbox"/> Altre attività econom. | <input type="checkbox"/> Fattoria didattica | <input type="checkbox"/> Imp. tecnologico | <input type="checkbox"/> Attività agricola residua |

Note:

Edifici destinati prevalentemente a residenza (B)

DESCRIZIONE DELL'IMPIANTO INSEDIATIVO

Impianto storico

Numero edifici: 6

Numero edifici oggetto di indagine: 3

- ☐ Vincolo Monumentale D.Lgs. 42/2004
- ☐ Vincolo Giardino di notevole interesse
- ☐ Presenza di edifici estranei all'impianto -

Assetto morfologico: disposizione libera

Elementi componenti presenti:

- | | | | |
|--|--|---|---|
| <input checked="" type="checkbox"/> recinzione | <input checked="" type="checkbox"/> manufatto funzionale | <input type="checkbox"/> albero singolo | <input type="checkbox"/> alberatura a macchia |
| <input checked="" type="checkbox"/> pavimentazione | <input checked="" type="checkbox"/> siepe | <input checked="" type="checkbox"/> alberatura a filare | <input type="checkbox"/> altro |

Note elementi:

RELAZIONI CON IL CONTESTO TERRITORIALETipo di accesso: ☐ accesso indiretto ☒ accesso diretto da viabilità ☒ accesso tramite stradello

Contesto paesaggistico:

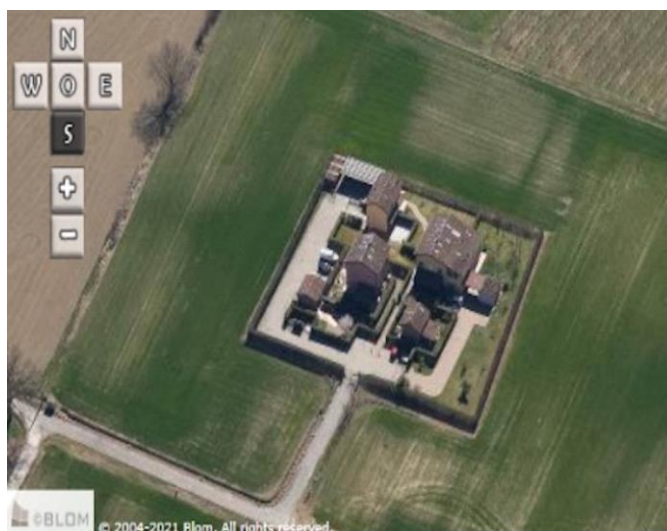
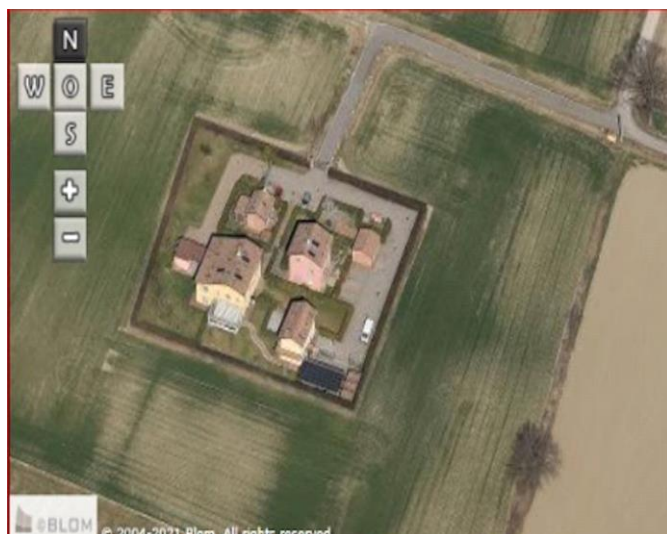
- | | |
|---|--|
| <input type="checkbox"/> appartenenza ad agglomerato rurale | <input type="checkbox"/> prossimità a territorio urbanizzato |
| <input checked="" type="checkbox"/> insediamento isolato | <input type="checkbox"/> prossimità ad infrastrutture |
| <input type="checkbox"/> prossimità ad area produttiva | <input type="checkbox"/> prossimità a corso d'acqua |

Criticità ambientali: assenti

NOTE

DOCUMENTAZIONE FOTOGRAFICA

Foto anno 2019



Comune di Modena

CENSIMENTO PATRIMONIO EDILIZIO IN ZONA EXTRAURBANA

SCHEDA ANALITICA EDIFICIO

Codice nucleo: 55_102dr Categoria nucleo: vocati alla trasformazione

Codice edificio: 3774

LOCALIZZAZIONE

Indirizzo: STRADA NUOVA DI FRETO

Numero civico: 0

Riferimenti catastali: Foglio: 55

Mappale: 102

FUNZIONE

Funzione principale: residenza

Funzione secondaria: ---

Stato di utilizzazione: in uso

☐ Edificio produttivo agricolo dismesso

CARATTERISTICHE DELL'EDIFICIO

Numero di piani: 2

Numero di alloggi: 3

Superficie abitazione (mq): 181

Superficie altre funzioni (mq): 0

Epoca di costruzione: dal 1901 al 1945

Tipologia edilizia storica: **casa padronale**

Coerenza con l'impianto storico originario ☐

Integrità tipologica: alterata

Tipo di alterazione: alterazione dell'involucro

Stato di conservazione: buono

Vincolo Monumentale D.Lgs. 42/2004: non presente

Categoria di intervento da PSC/RUE 2016: Ripristino tipologico

Codice Scheda censimento 1985: 055021

VALUTAZIONE

☐ Valore testimoniale

☐ Valore architettonico

NOTE

DOCUMENTAZIONE FOTOGRAFICA

Foto censimento 1985/1987



Foto censimento 2017/2020



Comune di Modena

CENSIMENTO PATRIMONIO EDILIZIO IN ZONA EXTRAURBANA

SCHEMA ANALITICA EDIFICIO

Codice nucleo: 55_102dr Categoria nucleo: vocati alla trasformazione

Codice edificio: 3783

LOCALIZZAZIONE

Indirizzo: STRADA NUOVA DI FRETO

Numero civico: 82

Riferimenti catastali: Foglio: 55

Mappale: 103

FUNZIONE

Funzione principale: residenza

Funzione secondaria: ---

Stato di utilizzazione: in uso

☐ Edificio produttivo agricolo dismesso

CARATTERISTICHE DELL'EDIFICIO

Numero di piani: 3

Numero di alloggi: 2

Superficie abitazione (mq): 76

Superficie altre funzioni (mq): 0

Epoca di costruzione: dal 1801 al 1900

Tipologia edilizia storica: **casa colonica**

Coerenza con l'impianto storico originario ☐

Integrità tipologica: alterata

Tipo di alterazione: alterazione dell'involucro

Stato di conservazione: buono

Vincolo Monumentale D.Lgs. 42/2004: non presente

Categoria di intervento da PSC/RUE 2016: Riqualificazione e ricomposizione tipologica

Codice Scheda censimento 1985: 055022

VALUTAZIONE

☐ Valore testimoniale

☐ Valore architettonico

NOTE

DOCUMENTAZIONE FOTOGRAFICA

Foto censimento 1985/1987



Foto censimento 2017/2020



Comune di Modena

CENSIMENTO PATRIMONIO EDILIZIO IN ZONA EXTRAURBANA

SCHEDA ANALITICA EDIFICIO

Codice nucleo: 55_102dr Categoria nucleo: vocati alla trasformazione

Codice edificio: 3787

LOCALIZZAZIONE

Indirizzo: STRADA NUOVA DI FRETO

Numero civico: 0

Riferimenti catastali: Foglio: 55

Mappale: 101

FUNZIONE

Funzione principale: residenza

Funzione secondaria: deposito

Stato di utilizzazione: in uso

☐ Edificio produttivo agricolo dismesso

CARATTERISTICHE DELL'EDIFICIO

Numero di piani: 2

Numero di alloggi: 99

Superficie abitazione (mq): 30

Superficie altre funzioni (mq): 0

Epoca di costruzione: dal 1801 al 1900

Tipologia edilizia storica: **stalla e fienile**

Coerenza con l'impianto storico originario ☐

Integrità tipologica: alterata

Tipo di alterazione: alterazione dell'involucro

Stato di conservazione: buono

Vincolo Monumentale D.Lgs. 42/2004: non presente

Categoria di intervento da PSC/RUE 2016: Riqualificazione e ricomposizione tipologica

Codice Scheda censimento 1985: 055020

VALUTAZIONE

☐ Valore testimoniale

☐ Valore architettonico

NOTE

DOCUMENTAZIONE FOTOGRAFICA

Foto censimento 1985/1987



Foto censimento 2017/2020



CENSIMENTO PATRIMONIO EDILIZIO IN ZONA EXTRAURBANA 2020

Codice nucleo: 55_112dr

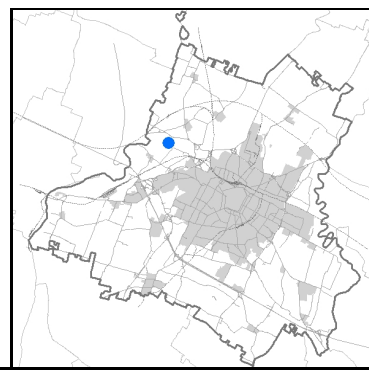


Foto aerea 2019 - C.G.R. s.p.a. Parma scala 1:5000


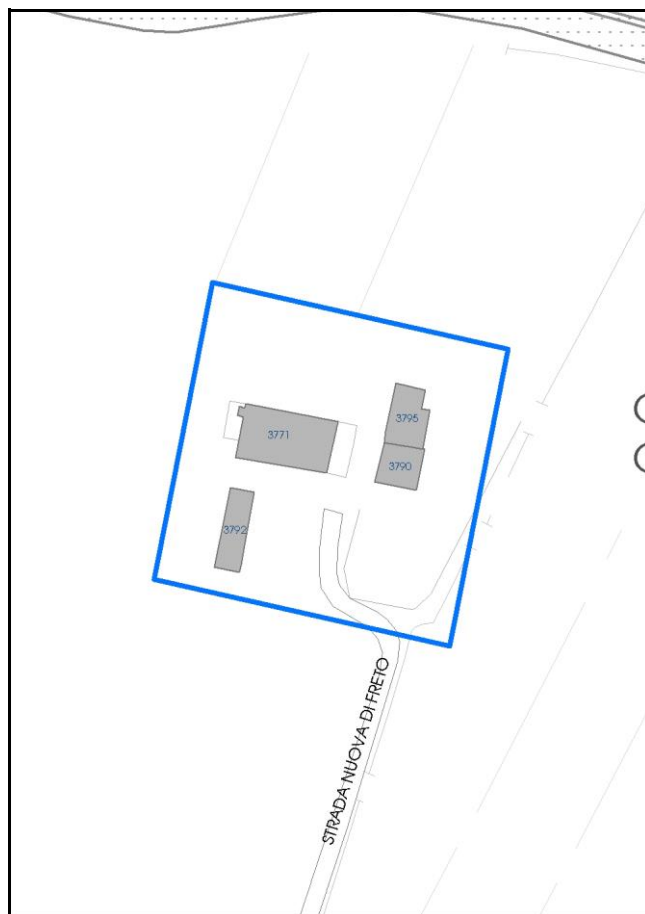


Foto aerea 2019 scala 1:2000



Estratto di mappa 2019 scala 1:2000



Categoria: vocati alla trasformazione

residenza

nucleo recuperato

LOCALIZZAZIONE

Indirizzo: STRADA NUOVA DI FRETO

Numero civico:

Riferimenti catastali: Foglio: 55

Mappale: 112

FUNZIONI

- | | | | |
|---|--|---|---|
| <input checked="" type="checkbox"/> Residenza | <input checked="" type="checkbox"/> Deposito | <input type="checkbox"/> Allevamento | <input type="checkbox"/> Centro Aziendale |
| <input type="checkbox"/> Serra/vivaio | <input type="checkbox"/> Agriturismo | <input type="checkbox"/> Maneggio | <input type="checkbox"/> Impianto di trasformazione |
| <input type="checkbox"/> Altre attività econom. | <input type="checkbox"/> Fattoria didattica | <input type="checkbox"/> Imp. tecnologico | <input type="checkbox"/> Attività agricola residua |

Note:

Edifici destinati prevalentemente a residenza (B)

DESCRIZIONE DELL'IMPIANTO INSEDIATIVO

Impianto storico

Numero edifici: 4

Numero edifici oggetto di indagine: 2

- ☐ Vincolo Monumentale D.Lgs. 42/2004
- ☐ Vincolo Giardino di notevole interesse
- ☐ Presenza di edifici estranei all'impianto -

Assetto morfologico: disposizione libera

Elementi componenti presenti:

- | | | | |
|--|--|--|--|
| <input checked="" type="checkbox"/> recinzione | <input checked="" type="checkbox"/> manufatto funzionale | <input type="checkbox"/> albero singolo | <input checked="" type="checkbox"/> alberatura a macchia |
| <input checked="" type="checkbox"/> pavimentazione | <input type="checkbox"/> siepe | <input type="checkbox"/> alberatura a filare | <input type="checkbox"/> altro |

Note elementi:

RELAZIONI CON IL CONTESTO TERRITORIALETipo di accesso: ☐ accesso indiretto ☒ accesso diretto da viabilità ☒ accesso tramite stradello

Contesto paesaggistico:

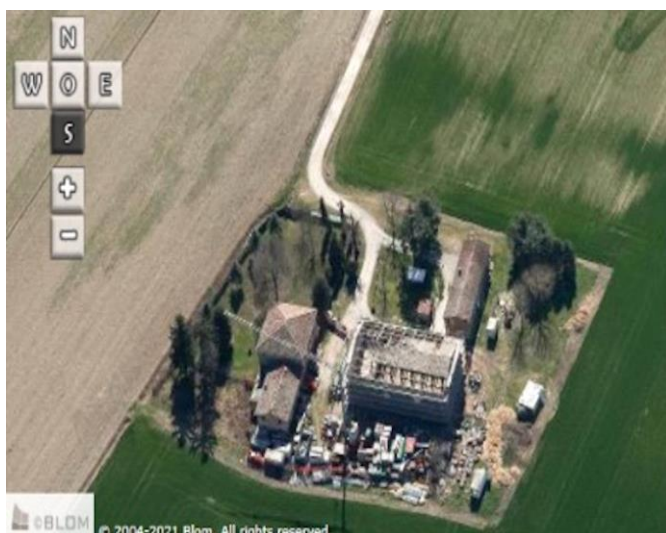
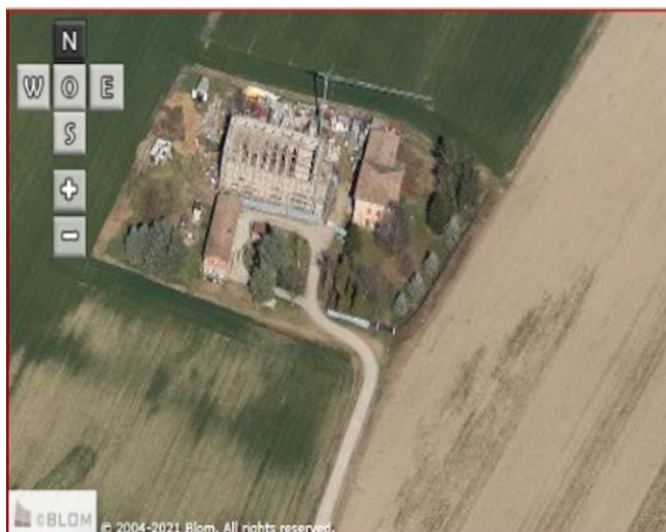
- | | |
|---|--|
| <input type="checkbox"/> appartenenza ad agglomerato rurale | <input type="checkbox"/> prossimità a territorio urbanizzato |
| <input checked="" type="checkbox"/> insediamento isolato | <input type="checkbox"/> prossimità ad infrastrutture |
| <input type="checkbox"/> prossimità ad area produttiva | <input type="checkbox"/> prossimità a corso d'acqua |

Criticità ambientali: assenti

NOTE

DOCUMENTAZIONE FOTOGRAFICA

Foto anno 2019



Comune di Modena

CENSIMENTO PATRIMONIO EDILIZIO IN ZONA EXTRAURBANA

SCHEDA ANALITICA EDIFICIO

Codice nucleo: 55_112dr Categoria nucleo: vocati alla trasformazione

Codice edificio: 3771

LOCALIZZAZIONE

Indirizzo: STRADA NUOVA DI FRETO

Numero civico: 0

Riferimenti catastali: Foglio: 55

Mappale: 112

FUNZIONE

Funzione principale: residenza

Funzione secondaria: deposito

Stato di utilizzazione: non in uso

☒ Edificio produttivo agricolo dismesso

CARATTERISTICHE DELL'EDIFICIO

Numero di piani: 3

Numero di alloggi: 99

Superficie abitazione (mq): 354

Superficie altre funzioni (mq): 0

Epoca di costruzione: dal 1901 al 1945

Tipologia edilizia storica: **stalla e fienile**

Coerenza con l'impianto storico originario ☐

Integrità tipologica: originaria

Tipo di alterazione:

Stato di conservazione: rudere

Vincolo Monumentale D.Lgs. 42/2004: non presente

Categoria di intervento da PSC/RUE 2016: Riqualificazione e ricomposizione tipologica

Codice Scheda censimento 1985: 055010

VALUTAZIONE

☒ Valore testimoniale

☐ Valore architettonico

NOTE

DOCUMENTAZIONE FOTOGRAFICA

Foto censimento 1985/1987



Foto censimento 2017/2020



Comune di Modena

CENSIMENTO PATRIMONIO EDILIZIO IN ZONA EXTRAURBANA

SCHEDA ANALITICA EDIFICIO

Codice nucleo: 55_112dr Categoria nucleo: vocati alla trasformazione

Codice edificio: 3790

LOCALIZZAZIONE

Indirizzo: STRADA NUOVA DI FRETO

Numero civico: 82

Riferimenti catastali: Foglio: 55

Mappale: 9

FUNZIONE

Funzione principale: residenza

Funzione secondaria: ---

Stato di utilizzazione: non in uso

☒ Edificio produttivo agricolo dismesso

CARATTERISTICHE DELL'EDIFICIO

Numero di piani: 3

Numero di alloggi: 1

Superficie abitazione (mq): 119

Superficie altre funzioni (mq): 0

Epoca di costruzione: dal 1801 al 1900

Tipologia edilizia storica: **edificio a blocco**

Coerenza con l'impianto storico originario ☒

Integrità tipologica: originaria

Tipo di alterazione:

Stato di conservazione: scarso

Vincolo Monumentale D.Lgs. 42/2004: non presente

Categoria di intervento da PSC/RUE 2016: Riqualificazione e ricomposizione tipologica

Codice Scheda censimento 1985: 055009

VALUTAZIONE

☒ Valore testimoniale

☐ Valore architettonico

NOTE

DOCUMENTAZIONE FOTOGRAFICA

Foto censimento 1985/1987



Foto censimento 2017/2020



CENSIMENTO PATRIMONIO EDILIZIO IN ZONA EXTRAURBANA 2020

Codice nucleo: **56_26dr**

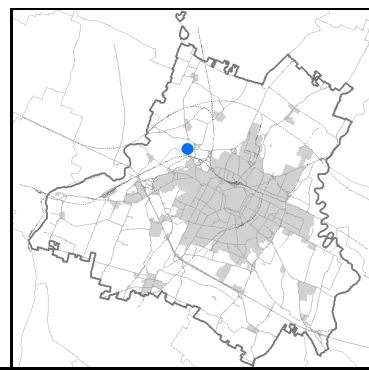


Foto aerea 2019 - C.G.R. s.p.a. Parma scala 1:5000

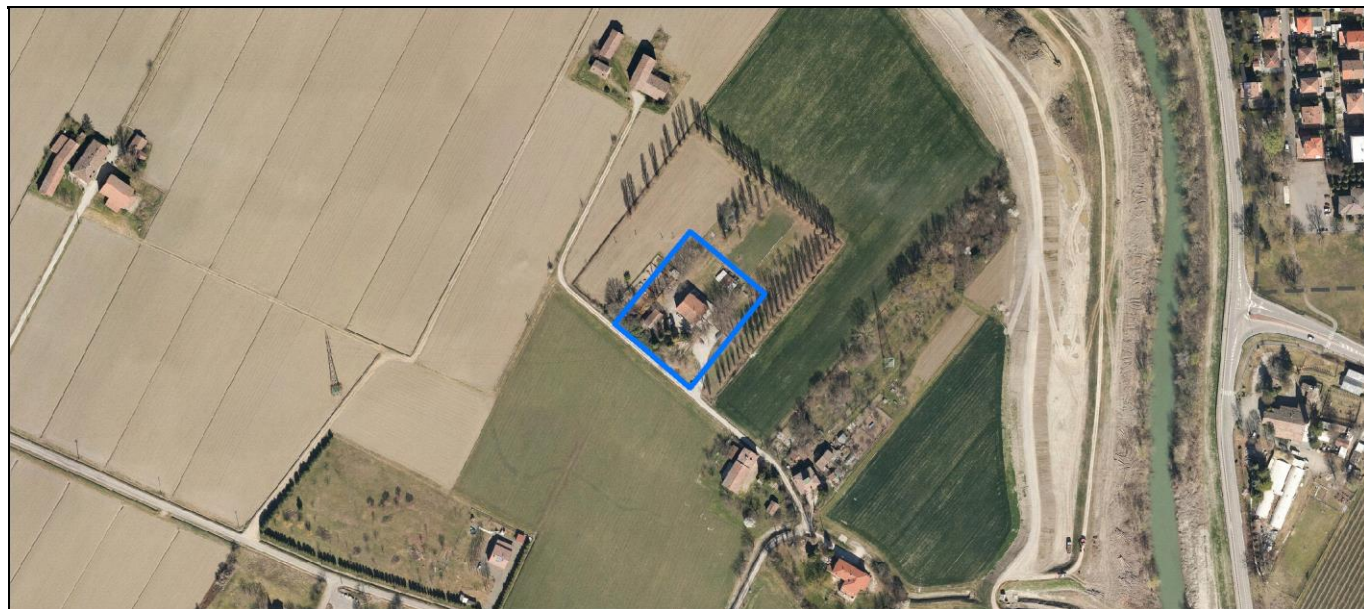
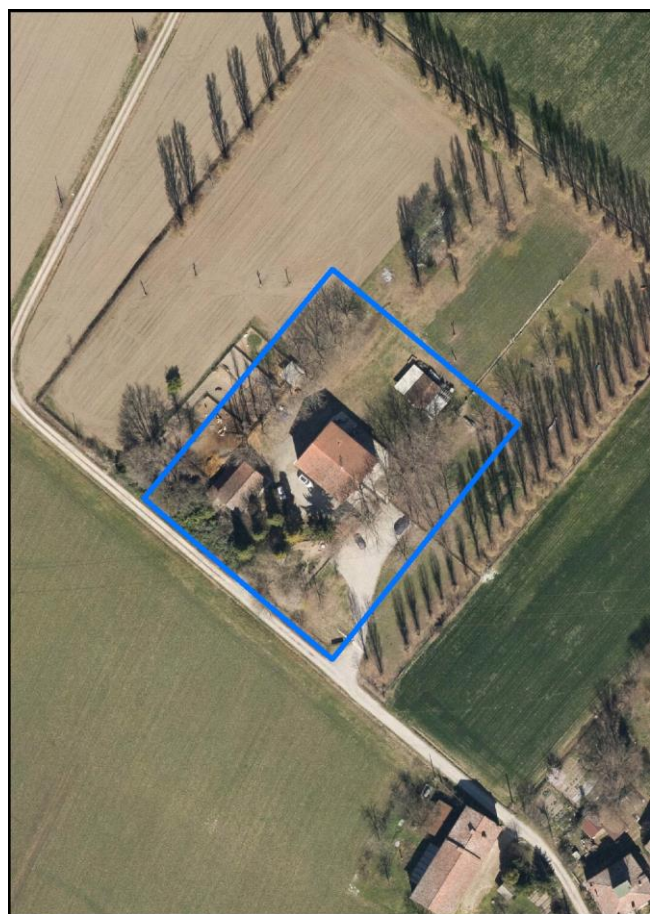
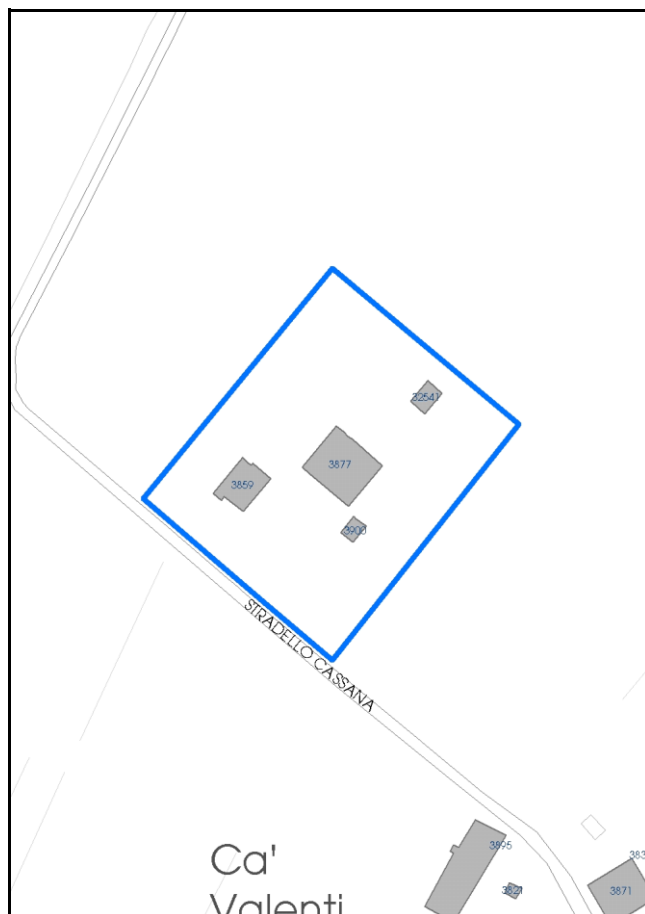


Foto aerea 2019 scala 1:2000



Estratto di mappa 2019 scala 1:2000



Comune di Modena

Codice nucleo: 56_26dr

Categoria: vocati alla trasformazione

residenza

nucleo recuperato

LOCALIZZAZIONE

Indirizzo: STRADELLO CASSANA

Numero civico: 34

Riferimenti catastali: Foglio: 56

Mappale: 26

FUNZIONI

- | | | | |
|--|--|---|---|
| <input checked="" type="checkbox"/> Residenza | <input checked="" type="checkbox"/> Deposito | <input type="checkbox"/> Allevamento | <input type="checkbox"/> Centro Aziendale |
| <input type="checkbox"/> Serra/vivaio | <input type="checkbox"/> Agriturismo | <input type="checkbox"/> Maneggio | <input type="checkbox"/> Impianto di trasformazione |
| <input checked="" type="checkbox"/> Altre attività econom. | <input type="checkbox"/> Fattoria didattica | <input type="checkbox"/> Imp. tecnologico | <input type="checkbox"/> Attività agricola residua |

Note:

Edifici destinati prevalentemente a residenza (B)

DESCRIZIONE DELL'IMPIANTO INSEDIATIVO

Impianto storico

Numero edifici: 4

Numero edifici oggetto di indagine: 1

- ☐ Vincolo Monumentale D.Lgs. 42/2004
- ☐ Vincolo Giardino di notevole interesse
- ☐ Presenza di edifici estranei all'impianto -

Assetto morfologico: disposizione libera

Elementi componenti presenti:

- | | | | |
|--|--|---|---|
| <input checked="" type="checkbox"/> recinzione | <input checked="" type="checkbox"/> manufatto funzionale | <input type="checkbox"/> albero singolo | <input type="checkbox"/> alberatura a macchia |
| <input type="checkbox"/> pavimentazione | <input checked="" type="checkbox"/> siepe | <input checked="" type="checkbox"/> alberatura a filare | <input type="checkbox"/> altro |

Note elementi:

RELAZIONI CON IL CONTESTO TERRITORIALE

Tipo di accesso: ☐ accesso indiretto ☒ accesso diretto da viabilità ☐ accesso tramite stradello

Contesto paesaggistico:

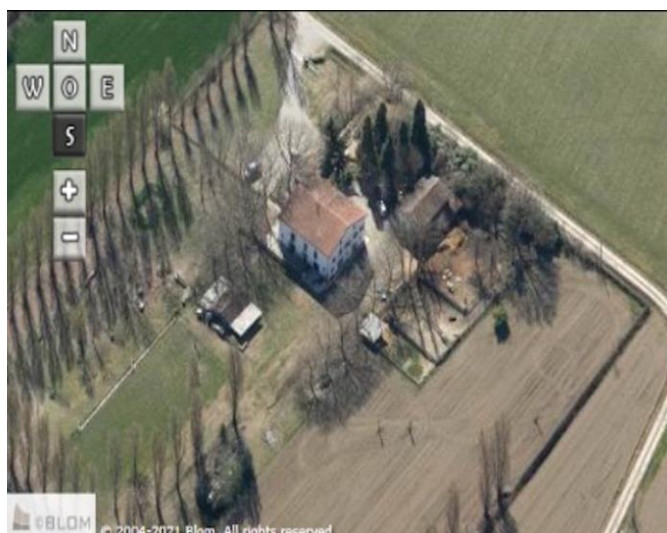
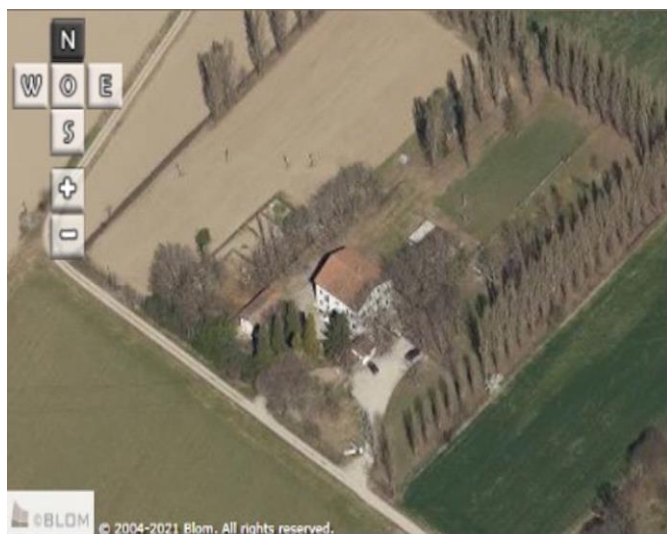
- | | |
|--|--|
| <input checked="" type="checkbox"/> appartenenza ad agglomerato rurale | <input type="checkbox"/> prossimità a territorio urbanizzato |
| <input type="checkbox"/> insediamento isolato | <input type="checkbox"/> prossimità ad infrastrutture |
| <input type="checkbox"/> prossimità ad area produttiva | <input type="checkbox"/> prossimità a corso d'acqua |

Criticità ambientali: assenti

NOTE

DOCUMENTAZIONE FOTOGRAFICA

Foto anno 2019



Comune di Modena

CENSIMENTO PATRIMONIO EDILIZIO IN ZONA EXTRAURBANA

SCHEDA ANALITICA EDIFICIO

Codice nucleo: 56_26dr

Categoria nucleo: vocati alla trasformazione

Codice edificio: 3877

LOCALIZZAZIONE

Indirizzo: STRADELLO CASSANA

Numero civico: 34

Riferimenti catastali: Foglio: 56

Mappale: 26

FUNZIONE

Funzione principale: residenza

Funzione secondaria: ambulatorio veterinario

Stato di utilizzazione: in uso

☐ Edificio produttivo agricolo dismesso

CARATTERISTICHE DELL'EDIFICIO

Numero di piani: 3

Numero di alloggi: 1

Superficie abitazione (mq): 227

Superficie altre funzioni (mq): 0

Epoca di costruzione: dal 1801 al 1900

Tipologia edilizia storica: **casa padronale**

Coerenza con l'impianto storico originario ☒

Integrità tipologica: originaria

Tipo di alterazione:

Stato di conservazione: buono

Vincolo Monumentale D.Lgs. 42/2004: non presente

Categoria di intervento da PSC/RUE 2016: Riqualificazione e ricomposizione tipologica

Codice Scheda censimento 1985: 056026

VALUTAZIONE

☒ Valore testimoniale

☐ Valore architettonico


NOTE

DOCUMENTAZIONE FOTOGRAFICA

Foto censimento 1985/1987



Foto censimento 2017/2020



CENSIMENTO PATRIMONIO EDILIZIO IN ZONA EXTRAURBANA 2020

Codice nucleo: 56_32dr

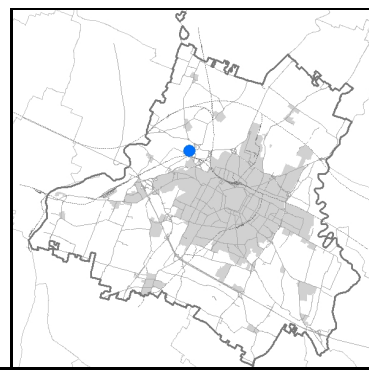


Foto aerea 2019 - C.G.R. s.p.a. Parma scala 1:5000


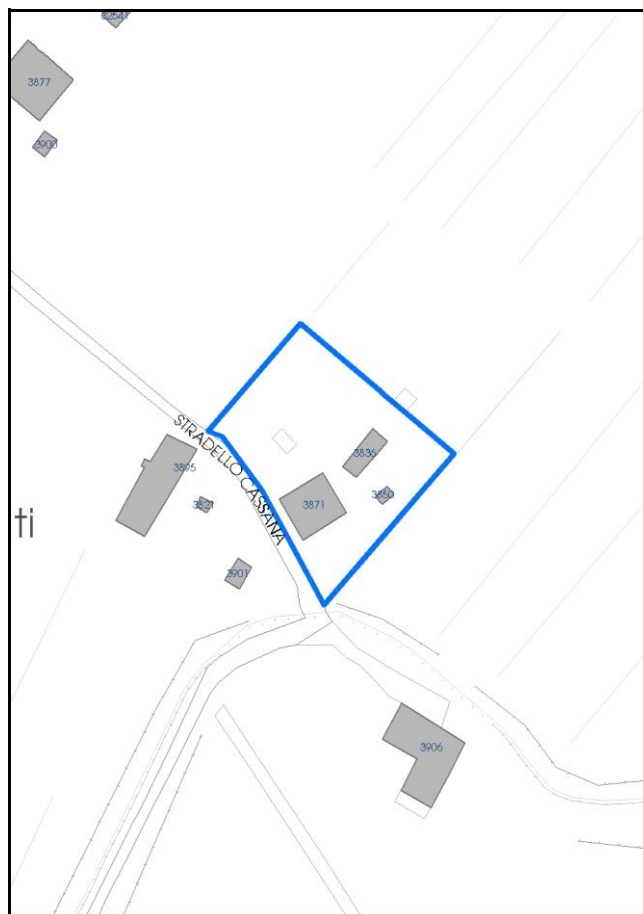


Foto aerea 2019 scala 1:2000



Estratto di mappa 2019 scala 1:2000



Comune di Modena

Codice nucleo: 56_32dr

Categoria: vocati alla trasformazione

residenza

nucleo recuperato

LOCALIZZAZIONE

Indirizzo: STRADELLO CASSANA

Numero civico: 20

Riferimenti catastali: Foglio: 56

Mappale: 32

FUNZIONI

- | | | | |
|---|--|---|---|
| <input checked="" type="checkbox"/> Residenza | <input checked="" type="checkbox"/> Deposito | <input type="checkbox"/> Allevamento | <input type="checkbox"/> Centro Aziendale |
| <input type="checkbox"/> Serra/vivaio | <input type="checkbox"/> Agriturismo | <input type="checkbox"/> Maneggio | <input type="checkbox"/> Impianto di trasformazione |
| <input type="checkbox"/> Altre attività econom. | <input type="checkbox"/> Fattoria didattica | <input type="checkbox"/> Imp. tecnologico | <input type="checkbox"/> Attività agricola residua |

Note:

Edifici destinati prevalentemente a residenza (B)

DESCRIZIONE DELL'IMPIANTO INSEDIATIVO

Impianto storico

Numero edifici: 3

Numero edifici oggetto di indagine: 1

- ☐ Vincolo Monumentale D.Lgs. 42/2004
- ☐ Vincolo Giardino di notevole interesse
- ☐ Presenza di edifici estranei all'impianto -

Assetto morfologico: disposizione libera

Elementi componenti presenti:

- | | | | |
|--|--|--|--|
| <input checked="" type="checkbox"/> recinzione | <input checked="" type="checkbox"/> manufatto funzionale | <input type="checkbox"/> albero singolo | <input checked="" type="checkbox"/> alberatura a macchia |
| <input checked="" type="checkbox"/> pavimentazione | <input type="checkbox"/> siepe | <input type="checkbox"/> alberatura a filare | <input type="checkbox"/> altro |

Note elementi:

RELAZIONI CON IL CONTESTO TERRITORIALE

Tipo di accesso: ☐ accesso indiretto ☒ accesso diretto da viabilità ☐ accesso tramite stradello

Contesto paesaggistico:

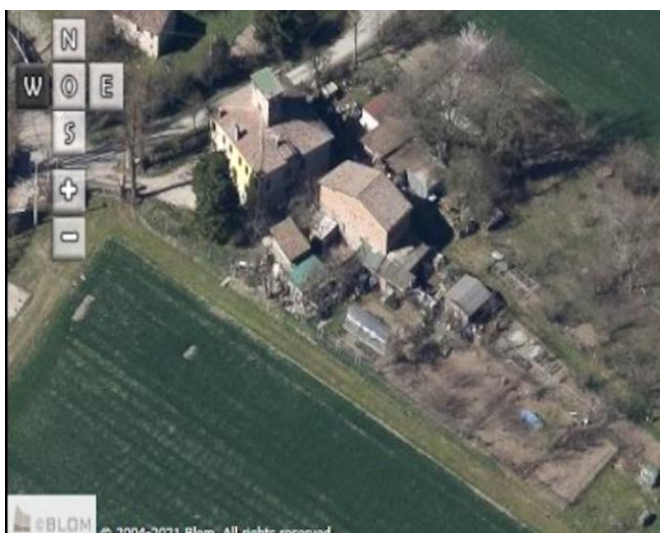
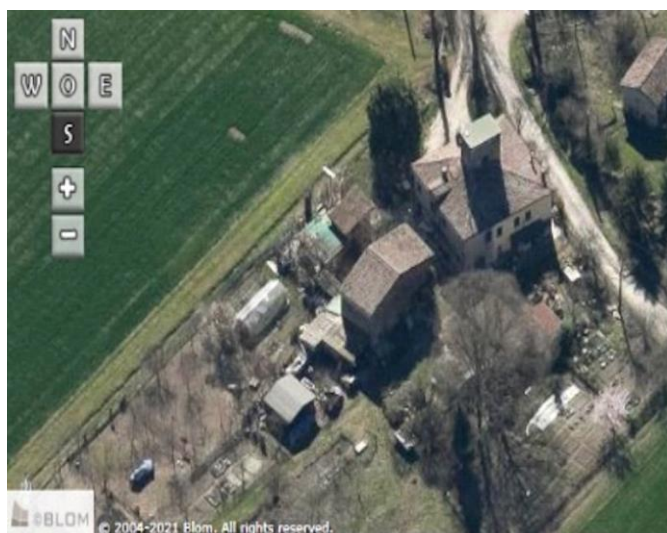
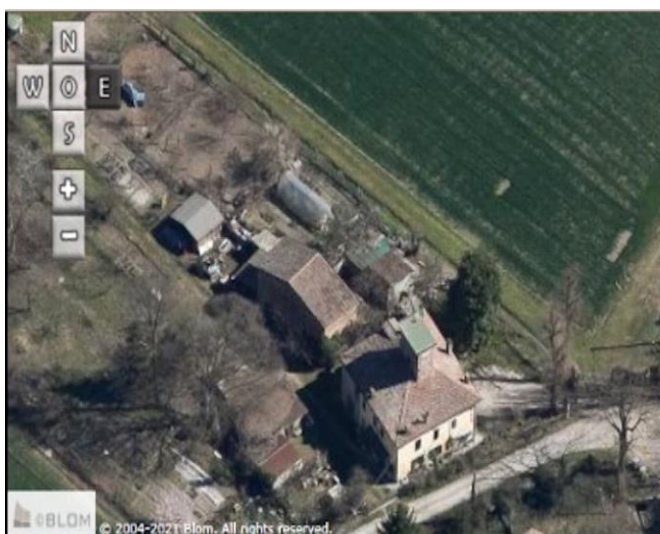
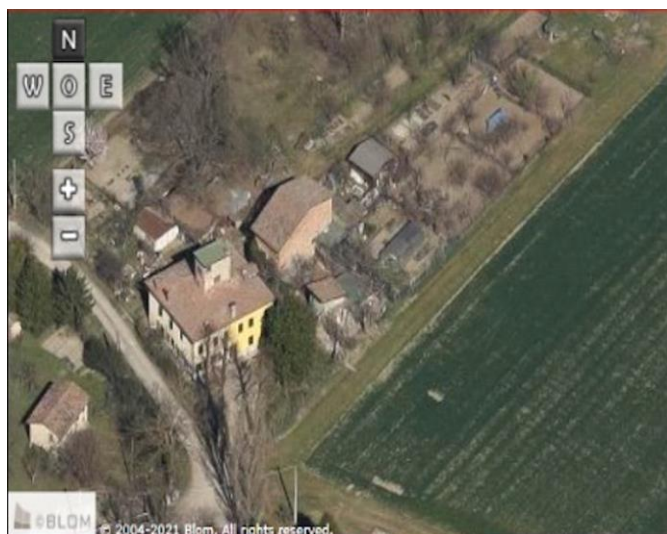
- | | |
|--|--|
| <input checked="" type="checkbox"/> appartenenza ad agglomerato rurale | <input type="checkbox"/> prossimità a territorio urbanizzato |
| <input type="checkbox"/> insediamento isolato | <input type="checkbox"/> prossimità ad infrastrutture |
| <input type="checkbox"/> prossimità ad area produttiva | <input type="checkbox"/> prossimità a corso d'acqua |

Criticità ambientali: assenti

NOTE

DOCUMENTAZIONE FOTOGRAFICA

Foto anno 2019



Comune di Modena

CENSIMENTO PATRIMONIO EDILIZIO IN ZONA EXTRAURBANA

SCHEDA ANALITICA EDIFICIO

Codice nucleo: 56_32dr

Categoria nucleo: vocati alla trasformazione

Codice edificio: 3871

LOCALIZZAZIONE

Indirizzo: STRADELLO CASSANA

Numero civico: 20

Riferimenti catastali: Foglio: 56

Mappale: 32

FUNZIONE

Funzione principale: residenza

Funzione secondaria: ---

Stato di utilizzazione: in uso

☐ Edificio produttivo agricolo dismesso

CARATTERISTICHE DELL'EDIFICIO

Numero di piani: 2

Numero di alloggi: 2

Superficie abitazione (mq): 168

Superficie altre funzioni (mq): 0

Epoca di costruzione: dal 1801 al 1900

Tipologia edilizia storica: **edificio a blocco**

Coerenza con l'impianto storico originario ☒

Integrità tipologica: originaria

Tipo di alterazione:

Stato di conservazione: buono

Vincolo Monumentale D.Lgs. 42/2004: non presente

Categoria di intervento da PSC/RUE 2016: Riqualificazione e ricomposizione tipologica

Codice Scheda censimento 1985: 056032

VALUTAZIONE

☒ Valore testimoniale

☐ Valore architettonico

NOTE

DOCUMENTAZIONE FOTOGRAFICA

Foto censimento 1985/1987



Foto censimento 2017/2020



CENSIMENTO PATRIMONIO EDILIZIO IN ZONA EXTRAURBANA 2020

Codice nucleo: 56_53dr

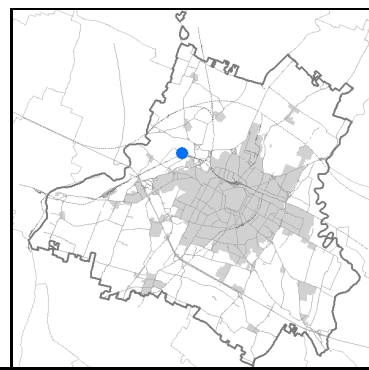
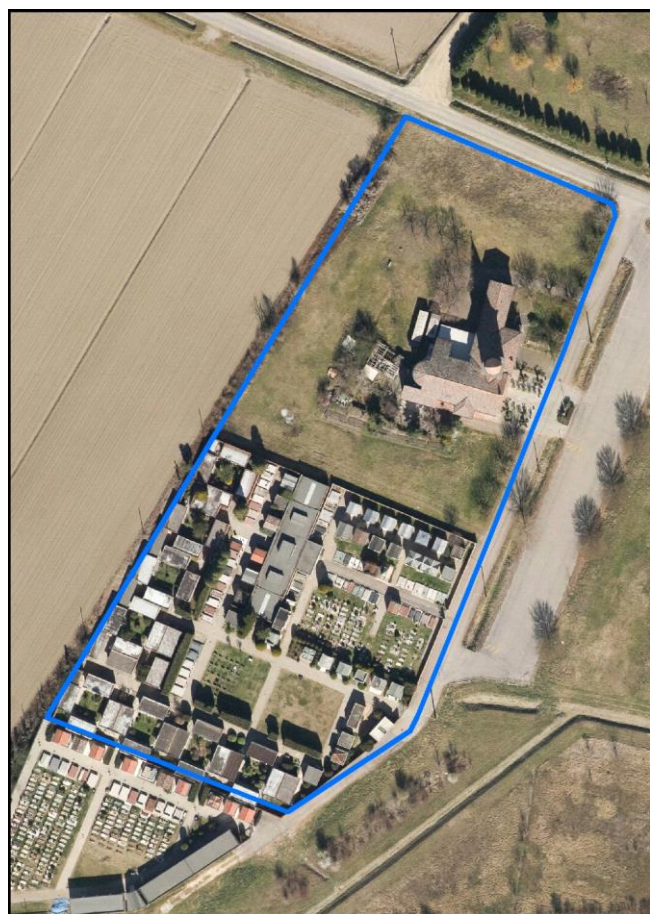


Foto aerea 2019 - C.G.R. s.p.a. Parma scala 1:5000



Foto aerea 2019 scala 1:2000



Estratto di mappa 2019 scala 1:2000



Comune di Modena

Codice nucleo: 56_53dr

Categoria: servizi/attrezzature

cimitero

nucleo recuperato

LOCALIZZAZIONE

Indirizzo: STRADA NUOVA DI FRETO

Numero civico: 31

Riferimenti catastali: Foglio: 56

Mappale: 53

FUNZIONI

- | | | | |
|--|---|---|---|
| <input checked="" type="checkbox"/> Residenza | <input type="checkbox"/> Deposito | <input type="checkbox"/> Allevamento | <input type="checkbox"/> Centro Aziendale |
| <input type="checkbox"/> Serra/vivaio | <input type="checkbox"/> Agriturismo | <input type="checkbox"/> Maneggio | <input type="checkbox"/> Impianto di trasformazione |
| <input checked="" type="checkbox"/> Altre attività econom. | <input type="checkbox"/> Fattoria didattica | <input type="checkbox"/> Imp. tecnologico | <input type="checkbox"/> Attività agricola residua |

Note:

Edifici destinati a servizi di interesse collettivo (G)

DESCRIZIONE DELL'IMPIANTO INSEDIATIVO

Impianto storico

Numero edifici: 4

Numero edifici oggetto di indagine: 4

- ☐ Vincolo Monumentale D.Lgs. 42/2004
- ☐ Vincolo Giardino di notevole interesse
- ☐ Presenza di edifici estranei all'impianto -

Assetto morfologico: disposizione libera

Elementi componenti presenti:

- | | | | |
|--|--|--|--|
| <input checked="" type="checkbox"/> recinzione | <input checked="" type="checkbox"/> manufatto funzionale | <input type="checkbox"/> albero singolo | <input checked="" type="checkbox"/> alberatura a macchia |
| <input checked="" type="checkbox"/> pavimentazione | <input checked="" type="checkbox"/> siepe | <input type="checkbox"/> alberatura a filare | <input type="checkbox"/> altro |

Note elementi:

RELAZIONI CON IL CONTESTO TERRITORIALE

Tipo di accesso: ☐ accesso indiretto ☒ accesso diretto da viabilità ☐ accesso tramite stradello

Contesto paesaggistico:

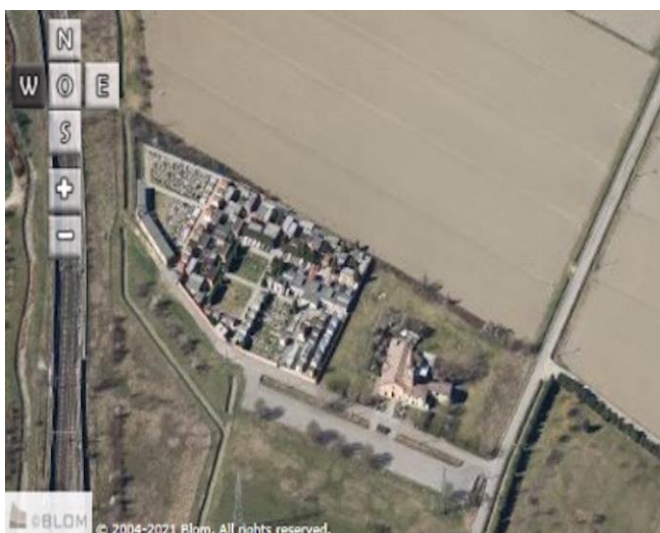



- | | |
|--|--|
| <input checked="" type="checkbox"/> appartenenza ad agglomerato rurale | <input type="checkbox"/> prossimità a territorio urbanizzato |
| <input type="checkbox"/> insediamento isolato | <input checked="" type="checkbox"/> prossimità ad infrastrutture |
| <input type="checkbox"/> prossimità ad area produttiva | <input type="checkbox"/> prossimità a corso d'acqua |

Criticità ambientali: assenti

NOTE

DOCUMENTAZIONE FOTOGRAFICA

Foto anno 2019



Comune di Modena

CENSIMENTO PATRIMONIO EDILIZIO IN ZONA EXTRAURBANA

SCHEDA ANALITICA EDIFICIO

Codice nucleo: 56_53dr

Categoria nucleo: servizi/attrezzature

Codice edificio: 3855

Chiesa parrocchiale del Santissimo Salvatore

LOCALIZZAZIONE

Indirizzo: STRADA NUOVA DI FRETO

Numero civico: 31

Riferimenti catastali: Foglio: 56

Mappale: 51

FUNZIONE

Funzione principale: cappella religiosa

Funzione secondaria: residenza

Stato di utilizzazione: in uso

☐ Edificio produttivo agricolo dismesso

CARATTERISTICHE DELL'EDIFICIO

Numero di piani: 2

Numero di alloggi: 3

Superficie abitazione (mq): 0

Superficie altre funzioni (mq): 176

Epoca di costruzione: fino al 1800

Tipologia edilizia storica: **cappella religiosa / oratorio**

Coerenza con l'impianto storico originario ☒

Integrità tipologica: originaria

Tipo di alterazione:

Stato di conservazione: medio

Vincolo Monumentale D.Lgs. 42/2004: Ope Legis 27

Categoria di intervento da PSC/RUE 2016: Riqualificazione e ricomposizione tipologica

Codice Scheda censimento 1985: 056051

VALUTAZIONE

☐ Valore testimoniale

☒ Valore architettonico

NOTE

DOCUMENTAZIONE FOTOGRAFICA

Foto censimento 1985/1987



Foto censimento 2017/2020



Comune di Modena

CENSIMENTO PATRIMONIO EDILIZIO IN ZONA EXTRAURBANA

SCHEDA ANALITICA EDIFICIO

Codice nucleo: 56_53dr

Categoria nucleo: servizi/attrezzature

Codice edificio: 3867

Chiesa parrocchiale del Santissimo Salvatore

LOCALIZZAZIONE

Indirizzo: STRADA NUOVA DI FRETO

Numero civico: 31

Riferimenti catastali: Foglio: 56

Mappale: 52

FUNZIONE

Funzione principale: canonica

Funzione secondaria: ---

Stato di utilizzazione: in uso

☐ Edificio produttivo agricolo dismesso

CARATTERISTICHE DELL'EDIFICIO

Numero di piani: 3

Numero di alloggi: 0

Superficie abitazione (mq): 0

Superficie altre funzioni (mq): 19

Epoca di costruzione: fino al 1800

Tipologia edilizia storica: **bassocomodo**

Coerenza con l'impianto storico originario ☒

Integrità tipologica: originaria

Tipo di alterazione:

Stato di conservazione: medio

Vincolo Monumentale D.Lgs. 42/2004: Ope Legis 27

Categoria di intervento da PSC/RUE 2016: Restauro scientifico

Codice Scheda censimento 1985: 056052

VALUTAZIONE

☐ Valore testimoniale

☒ Valore architettonico

NOTE

DOCUMENTAZIONE FOTOGRAFICA

Foto censimento 1985/1987



Foto censimento 2017/2020



Comune di Modena

CENSIMENTO PATRIMONIO EDILIZIO IN ZONA EXTRAURBANA

SCHEDA ANALITICA EDIFICIO

Codice nucleo: 56_53dr

Categoria nucleo: servizi/attrezzature

Codice edificio: 3896

Cimitero di Freto

LOCALIZZAZIONE

Indirizzo: STRADA NUOVA DI FRETO

Numero civico: 25

Riferimenti catastali: Foglio: 56

Mappale: B

FUNZIONE

Funzione principale: cimitero

Funzione secondaria: ---

Stato di utilizzazione: in uso

☐ Edificio produttivo agricolo dismesso

CARATTERISTICHE DELL'EDIFICIO

Numero di piani: 1

Numero di alloggi: 0

Superficie abitazione (mq): 0

Superficie altre funzioni (mq): 358

Epoca di costruzione: dal 1801 al 1900

Tipologia edilizia storica: **cimitero**

Coerenza con l'impianto storico originario ☒

Integrità tipologica: originaria

Tipo di alterazione:

Stato di conservazione: buono

Vincolo Monumentale D.Lgs. 42/2004: Ope Legis 28

Categoria di intervento da PSC/RUE 2016: NESSUNA

Codice Scheda censimento 1985: 056B

VALUTAZIONE

☐ Valore testimoniale

☒ Valore architettonico

NOTE

DOCUMENTAZIONE FOTOGRAFICA

Foto censimento 1985/1987

Foto censimento 2017/2020



Comune di Modena

CENSIMENTO PATRIMONIO EDILIZIO IN ZONA EXTRAURBANA

SCHEDA ANALITICA EDIFICIO

Codice nucleo: 56_53dr

Categoria nucleo: servizi/attrezzature

Codice edificio: 3905

Chiesa parrocchiale del Santissimo Salvatore

LOCALIZZAZIONE

Indirizzo: STRADA NUOVA DI FRETO

Numero civico: 31

Riferimenti catastali: Foglio: 56

Mappale: A

FUNZIONE

Funzione principale: chiesa

Funzione secondaria: ---

Stato di utilizzazione: in uso

☐ Edificio produttivo agricolo dismesso

CARATTERISTICHE DELL'EDIFICIO

Numero di piani: 1

Numero di alloggi: 0

Superficie abitazione (mq): 0

Superficie altre funzioni (mq): 322

Epoca di costruzione: fino al 1800

Tipologia edilizia storica: **chiesa**

Coerenza con l'impianto storico originario ☒

Integrità tipologica: originaria

Tipo di alterazione:

Stato di conservazione: buono

Vincolo Monumentale D.Lgs. 42/2004: Ope Legis 27

Categoria di intervento da PSC/RUE 2016: Restauro scientifico

Codice Scheda censimento 1985: 056A

VALUTAZIONE

☐ Valore testimoniale

☒ Valore architettonico

NOTE

DOCUMENTAZIONE FOTOGRAFICA

Foto censimento 1985/1987



Foto censimento 2017/2020



CENSIMENTO PATRIMONIO EDILIZIO IN ZONA EXTRAURBANA 2020

Codice nucleo: 56_63dr

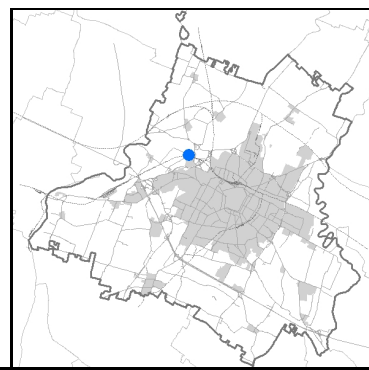


Foto aerea 2019 - C.G.R. s.p.a. Parma scala 1:5000





Foto aerea 2019 scala 1:2000



Estratto di mappa 2019 scala 1:2000



Comune di Modena

Codice nucleo: 56_63dr

Categoria: vocati alla trasformazione

residenza

nucleo recuperato

LOCALIZZAZIONE

Indirizzo: STRADA PONTE ALTO NORD

Numero civico: 342

Riferimenti catastali: Foglio: 56

Mappale: 63

FUNZIONI

- | | | | |
|---|--|---|---|
| <input checked="" type="checkbox"/> Residenza | <input checked="" type="checkbox"/> Deposito | <input type="checkbox"/> Allevamento | <input type="checkbox"/> Centro Aziendale |
| <input type="checkbox"/> Serra/vivaio | <input type="checkbox"/> Agriturismo | <input type="checkbox"/> Maneggio | <input type="checkbox"/> Impianto di trasformazione |
| <input type="checkbox"/> Altre attività econom. | <input type="checkbox"/> Fattoria didattica | <input type="checkbox"/> Imp. tecnologico | <input type="checkbox"/> Attività agricola residua |

Note:

Edifici destinati prevalentemente a residenza (B)

DESCRIZIONE DELL'IMPIANTO INSEDIATIVO

Impianto storico

Numero edifici: 2

Numero edifici oggetto di indagine: 1

- ☐ Vincolo Monumentale D.Lgs. 42/2004
- ☒ Vincolo Giardino di notevole interesse **ALB078**
- ☐ Presenza di edifici estranei all'impianto -

Assetto morfologico: cortile

Elementi componenti presenti:

- | | | | |
|--|--|--|--|
| <input checked="" type="checkbox"/> recinzione | <input checked="" type="checkbox"/> manufatto funzionale | <input type="checkbox"/> albero singolo | <input checked="" type="checkbox"/> alberatura a macchia |
| <input checked="" type="checkbox"/> pavimentazione | <input checked="" type="checkbox"/> siepe | <input type="checkbox"/> alberatura a filare | <input type="checkbox"/> altro |

Note elementi:

RELAZIONI CON IL CONTESTO TERRITORIALE

Tipo di accesso: ☐ accesso indiretto ☒ accesso diretto da viabilità ☐ accesso tramite stradello

Contesto paesaggistico:

- | | |
|---|--|
| <input type="checkbox"/> appartenenza ad agglomerato rurale | <input type="checkbox"/> prossimità a territorio urbanizzato |
| <input checked="" type="checkbox"/> insediamento isolato | <input checked="" type="checkbox"/> prossimità ad infrastrutture |
| <input type="checkbox"/> prossimità ad area produttiva | <input type="checkbox"/> prossimità a corso d'acqua |

Criticità ambientali: fonti esterne


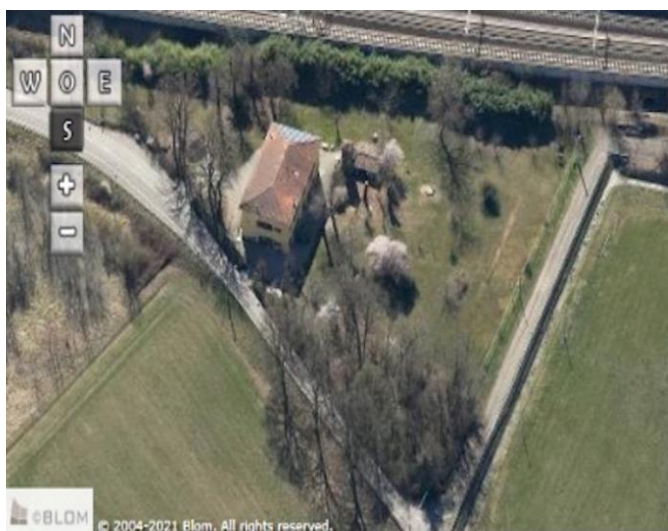
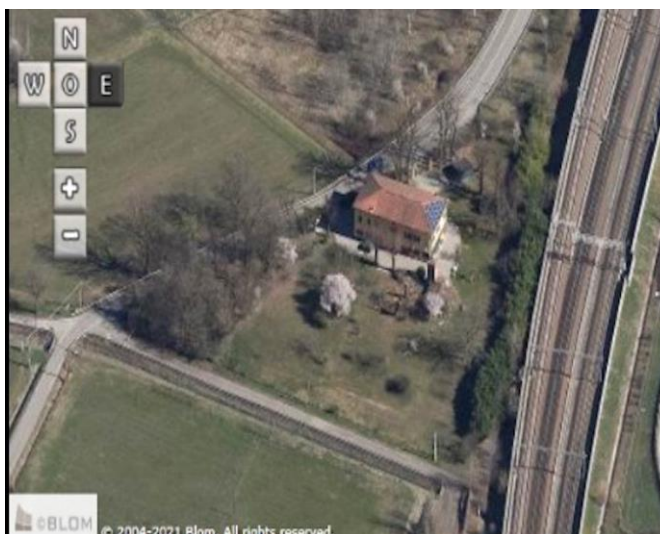
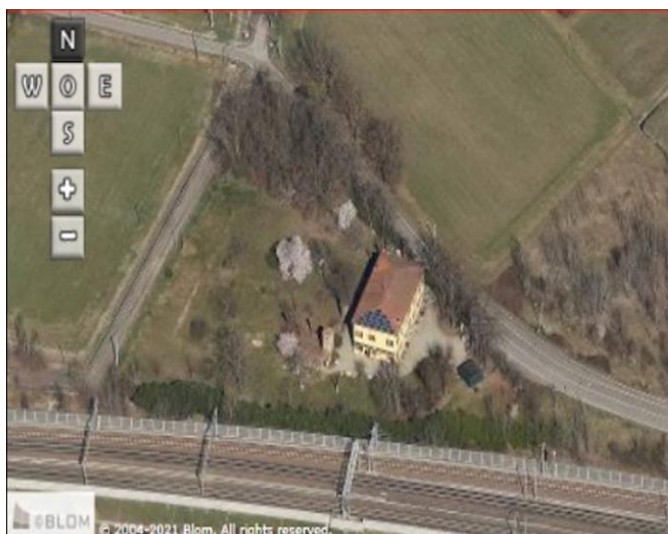
limitrofo ferrovia

NOTE

Il giardino di notevole interesse occupa solo una parte del nucleo.

DOCUMENTAZIONE FOTOGRAFICA

Foto anno 2019



Comune di Modena

CENSIMENTO PATRIMONIO EDILIZIO IN ZONA EXTRAURBANA

SCHEDA ANALITICA EDIFICIO

Codice nucleo: 56_63dr

Categoria nucleo: vocati alla trasformazione

Codice edificio: 3898

LOCALIZZAZIONE

Indirizzo: STRADA PONTE ALTO NORD

Numero civico: 342

Riferimenti catastali: Foglio: 56

Mappale: 63

FUNZIONE

Funzione principale: residenza

Funzione secondaria: ---

Stato di utilizzazione: in uso

☐ Edificio produttivo agricolo dismesso

CARATTERISTICHE DELL'EDIFICIO

Numero di piani: 2

Numero di alloggi: 2

Superficie abitazione (mq): 304

Superficie altre funzioni (mq): 0

Epoca di costruzione: dal 1801 al 1900

Tipologia edilizia storica: **edificio a porta morta**

Coerenza con l'impianto storico originario ☒

Integrità tipologica: originaria

Tipo di alterazione:

Stato di conservazione: buono

Vincolo Monumentale D.Lgs. 42/2004: non presente

Categoria di intervento da PSC/RUE 2016: Riqualificazione e ricomposizione tipologica

Codice Scheda censimento 1985: 056063

VALUTAZIONE

☒ Valore testimoniale

☐ Valore architettonico

NOTE

DOCUMENTAZIONE FOTOGRAFICA

Foto censimento 1985/1987



Foto censimento 2017/2020



CENSIMENTO PATRIMONIO EDILIZIO IN ZONA EXTRAURBANA 2020

Codice nucleo: 56_85dr

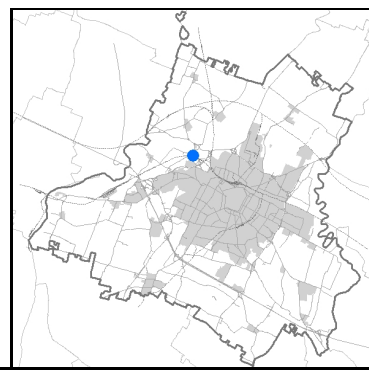


Foto aerea 2019 - C.G.R. s.p.a. Parma scala 1:5000



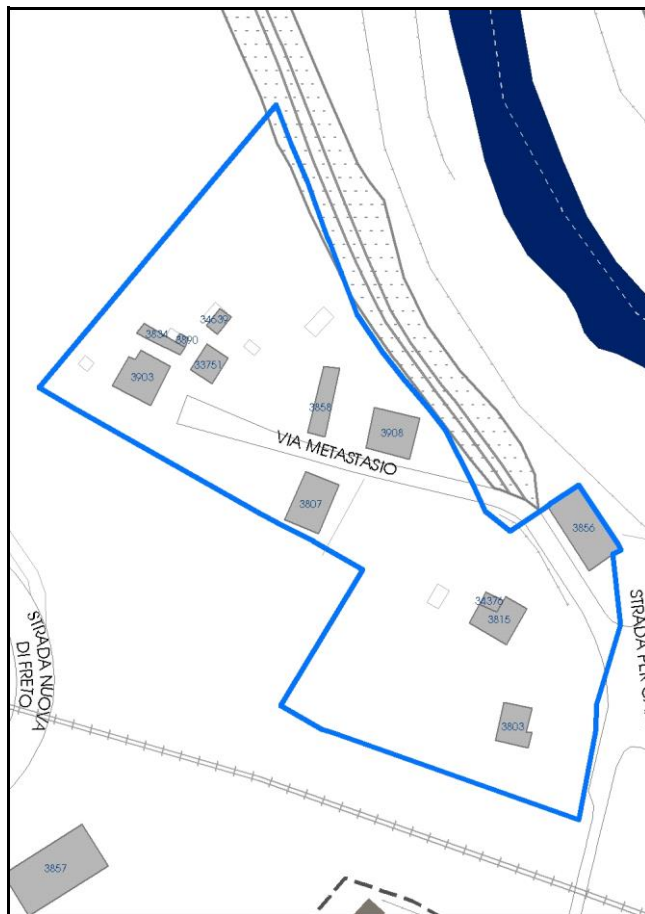


Foto aerea 2019 scala 1:2000



Estratto di mappa 2019 scala 1:2000



Comune di Modena

Codice nucleo: 56_85dr

Categoria: vocati alla trasformazione

residenza

nucleo recuperato

LOCALIZZAZIONE

Indirizzo: VIA PIETRO METASTASIO

Numero civico: 10

Riferimenti catastali: Foglio: 56

Mappale: 85

FUNZIONI

- | | | | |
|---|--|---|---|
| <input checked="" type="checkbox"/> Residenza | <input checked="" type="checkbox"/> Deposito | <input type="checkbox"/> Allevamento | <input type="checkbox"/> Centro Aziendale |
| <input type="checkbox"/> Serra/vivaio | <input type="checkbox"/> Agriturismo | <input type="checkbox"/> Maneggio | <input type="checkbox"/> Impianto di trasformazione |
| <input type="checkbox"/> Altre attività econom. | <input type="checkbox"/> Fattoria didattica | <input type="checkbox"/> Imp. tecnologico | <input type="checkbox"/> Attività agricola residua |

Note:

Edifici destinati prevalentemente a residenza (B)

DESCRIZIONE DELL'IMPIANTO INSEDIATIVO

Impianto storico

Numero edifici: 11

Numero edifici oggetto di indagine: 1

- ☐ Vincolo Monumentale D.Lgs. 42/2004
- ☐ Vincolo Giardino di notevole interesse
- ☐ Presenza di edifici estranei all'impianto -

Assetto morfologico: disposizione libera

Elementi componenti presenti:

- | | | | |
|--|---|--|--|
| <input checked="" type="checkbox"/> recinzione | <input type="checkbox"/> manufatto funzionale | <input type="checkbox"/> albero singolo | <input checked="" type="checkbox"/> alberatura a macchia |
| <input checked="" type="checkbox"/> pavimentazione | <input checked="" type="checkbox"/> siepe | <input type="checkbox"/> alberatura a filare | <input type="checkbox"/> altro |

Note elementi:

RELAZIONI CON IL CONTESTO TERRITORIALE

Tipo di accesso: ☐ accesso indiretto ☒ accesso diretto da viabilità ☐ accesso tramite stradello

Contesto paesaggistico:

- | | |
|---|--|
| <input type="checkbox"/> appartenenza ad agglomerato rurale | <input type="checkbox"/> prossimità a territorio urbanizzato |
| <input checked="" type="checkbox"/> insediamento isolato | <input checked="" type="checkbox"/> prossimità ad infrastrutture |
| <input type="checkbox"/> prossimità ad area produttiva | <input checked="" type="checkbox"/> prossimità a corso d'acqua |




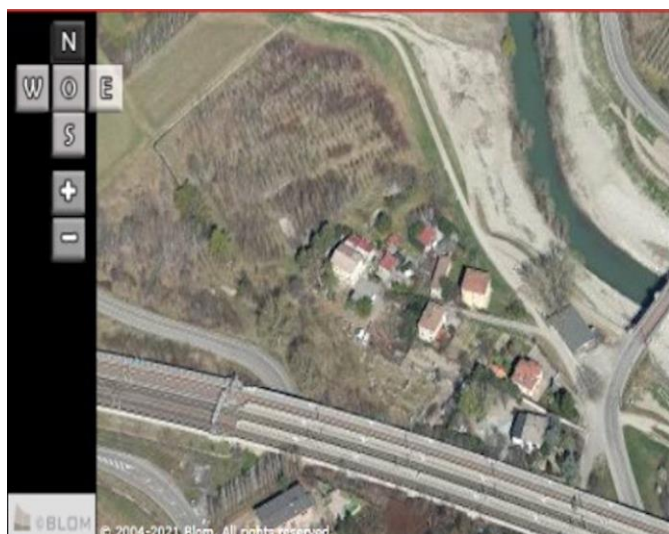
Criticità ambientali: fonti esterne

limitrofo ferrovia

NOTE

DOCUMENTAZIONE FOTOGRAFICA

Foto anno 2019



Comune di Modena

CENSIMENTO PATRIMONIO EDILIZIO IN ZONA EXTRAURBANA

SCHEDA ANALITICA EDIFICIO

Codice nucleo: 56_85dr

Categoria nucleo: vocati alla trasformazione

Codice edificio: 3908

LOCALIZZAZIONE

Indirizzo: VIA PIETRO METASTASIO

Numero civico: 10

Riferimenti catastali: Foglio: 56

Mappale: 85

FUNZIONE

Funzione principale: residenza

Funzione secondaria: ---

Stato di utilizzazione: in uso

☐ Edificio produttivo agricolo dismesso

CARATTERISTICHE DELL'EDIFICIO

Numero di piani: 3

Numero di alloggi: 1

Superficie abitazione (mq): 134

Superficie altre funzioni (mq): 0

Epoca di costruzione: dal 1801 al 1900

Tipologia edilizia storica: **edificio a blocco**

Coerenza con l'impianto storico originario ☒

Integrità tipologica: originaria

Tipo di alterazione:

Stato di conservazione: buono

Vincolo Monumentale D.Lgs. 42/2004: non presente

Categoria di intervento da PSC/RUE 2016: Riqualificazione e ricomposizione tipologica

Codice Scheda censimento 1985: 056085

VALUTAZIONE

☒ Valore testimoniale

☐ Valore architettonico

NOTE

DOCUMENTAZIONE FOTOGRAFICA

Foto censimento 1985/1987



Foto censimento 2017/2020



CENSIMENTO PATRIMONIO EDILIZIO IN ZONA EXTRAURBANA 2020

Codice nucleo: 56_89dr

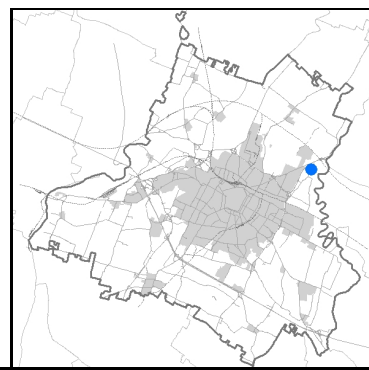


Foto aerea 2019 - C.G.R. s.p.a. Parma scala 1:5000


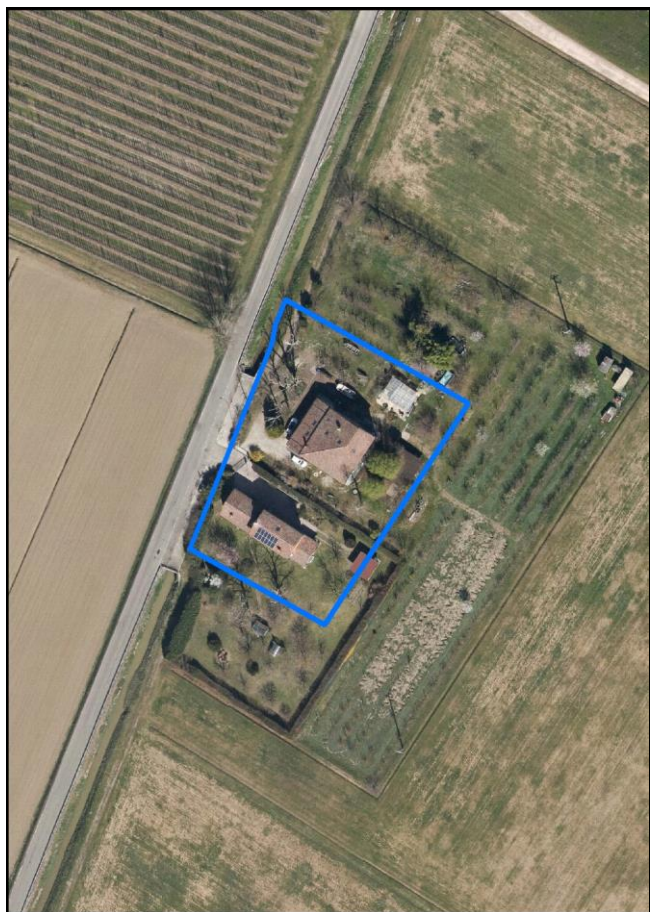
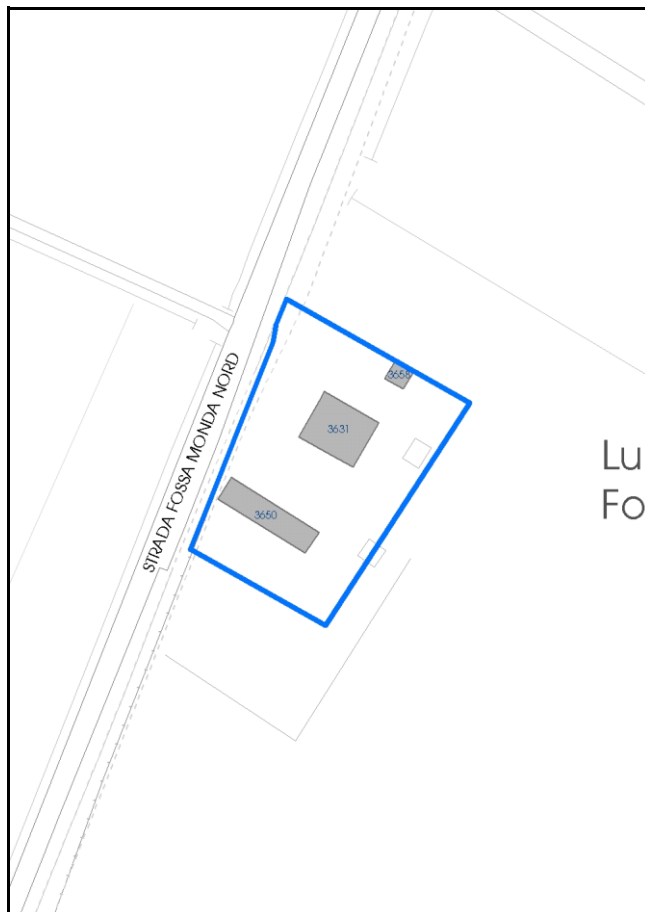


Foto aerea 2019 scala 1:2000



Estratto di mappa 2019 scala 1:2000



Comune di Modena

Codice nucleo: 56_89dr

Categoria: vocati alla trasformazione

residenza

nucleo recuperato

LOCALIZZAZIONE

Indirizzo: STRADA FOSSA MONDA NORD

Numero civico: 224

Riferimenti catastali: Foglio: 56

Mappale: 89

FUNZIONI

- | | | | |
|---|---|---|---|
| <input checked="" type="checkbox"/> Residenza | <input type="checkbox"/> Deposito | <input type="checkbox"/> Allevamento | <input type="checkbox"/> Centro Aziendale |
| <input type="checkbox"/> Serra/vivaio | <input type="checkbox"/> Agriturismo | <input type="checkbox"/> Maneggio | <input type="checkbox"/> Impianto di trasformazione |
| <input type="checkbox"/> Altre attività econom. | <input type="checkbox"/> Fattoria didattica | <input type="checkbox"/> Imp. tecnologico | <input type="checkbox"/> Attività agricola residua |

Note:

Edifici destinati prevalentemente a residenza (B)

DESCRIZIONE DELL'IMPIANTO INSEDIATIVO

Impianto storico

Numero edifici: 3

Numero edifici oggetto di indagine: 1

- ☐ Vincolo Monumentale D.Lgs. 42/2004
- ☐ Vincolo Giardino di notevole interesse
- ☐ Presenza di edifici estranei all'impianto -

Assetto morfologico: corte aperta

Elementi componenti presenti:

- | | | | |
|--|---|--|--|
| <input checked="" type="checkbox"/> recinzione | <input type="checkbox"/> manufatto funzionale | <input type="checkbox"/> albero singolo | <input checked="" type="checkbox"/> alberatura a macchia |
| <input checked="" type="checkbox"/> pavimentazione | <input checked="" type="checkbox"/> siepe | <input type="checkbox"/> alberatura a filare | <input type="checkbox"/> altro |

Note elementi:

RELAZIONI CON IL CONTESTO TERRITORIALE

Tipo di accesso: ☐ accesso indiretto ☒ accesso diretto da viabilità ☐ accesso tramite stradello

Contesto paesaggistico:

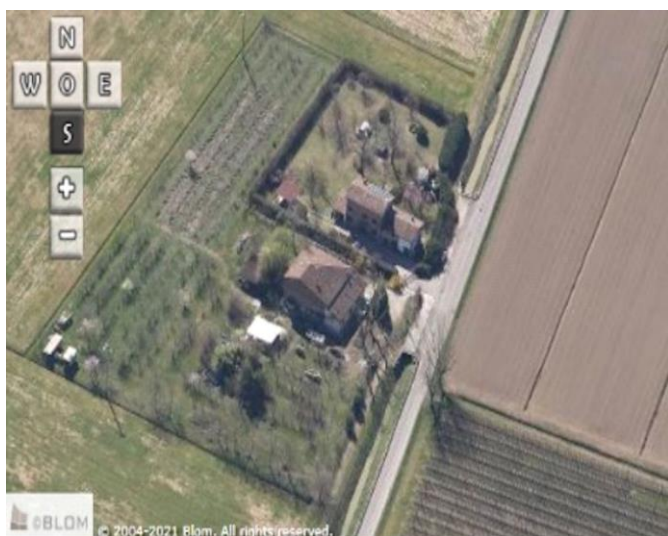
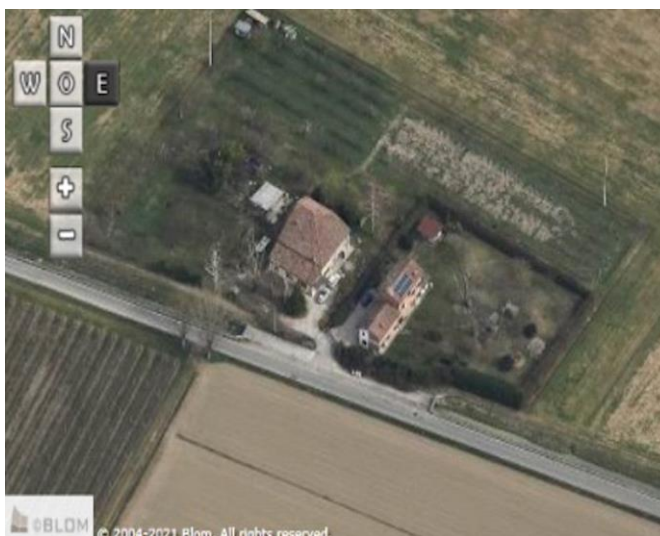
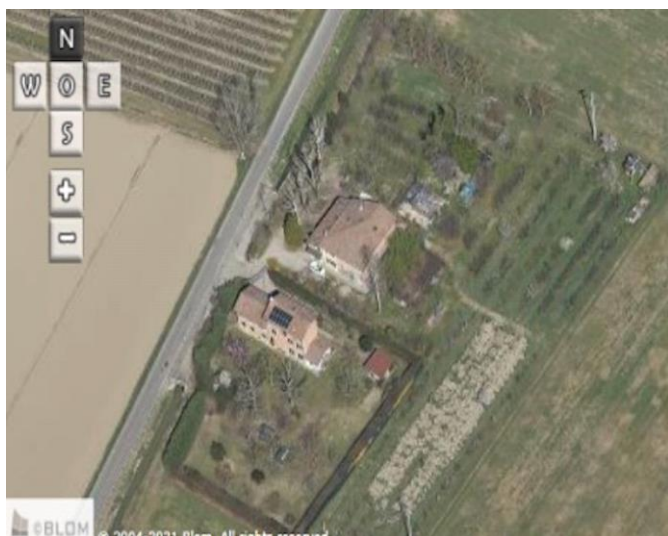
- | | |
|---|--|
| <input type="checkbox"/> appartenenza ad agglomerato rurale | <input type="checkbox"/> prossimità a territorio urbanizzato |
| <input checked="" type="checkbox"/> insediamento isolato | <input type="checkbox"/> prossimità ad infrastrutture |
| <input type="checkbox"/> prossimità ad area produttiva | <input type="checkbox"/> prossimità a corso d'acqua |

Criticità ambientali: assenti

NOTE

DOCUMENTAZIONE FOTOGRAFICA

Foto anno 2019



Comune di Modena

CENSIMENTO PATRIMONIO EDILIZIO IN ZONA EXTRAURBANA

SCHEDA ANALITICA EDIFICIO

Codice nucleo: 56_89dr

Categoria nucleo: vocati alla trasformazione

Codice edificio: 3631

LOCALIZZAZIONE

Indirizzo: STRADA FOSSA MONDA NORD

Numero civico: 224

Riferimenti catastali: Foglio: 53

Mappale: 89

FUNZIONE

Funzione principale: residenza

Funzione secondaria: ---

Stato di utilizzazione: in uso

☐ Edificio produttivo agricolo dismesso

CARATTERISTICHE DELL'EDIFICIO

Numero di piani: 2

Numero di alloggi: 1

Superficie abitazione (mq): 226

Superficie altre funzioni (mq): 0

Epoca di costruzione: dal 1801 al 1900

Tipologia edilizia storica: **edificio a blocco**

Coerenza con l'impianto storico originario ☒

Integrità tipologica: originaria

Tipo di alterazione:

Stato di conservazione: medio

Vincolo Monumentale D.Lgs. 42/2004: non presente

Categoria di intervento da PSC/RUE 2016: Riqualificazione e ricomposizione tipologica

Codice Scheda censimento 1985: 053089

VALUTAZIONE

☒ Valore testimoniale

☐ Valore architettonico

NOTE

DOCUMENTAZIONE FOTOGRAFICA

Foto censimento 1985/1987



Foto censimento 2017/2020



CENSIMENTO PATRIMONIO EDILIZIO IN ZONA EXTRAURBANA 2020

Codice nucleo: 56_137dr

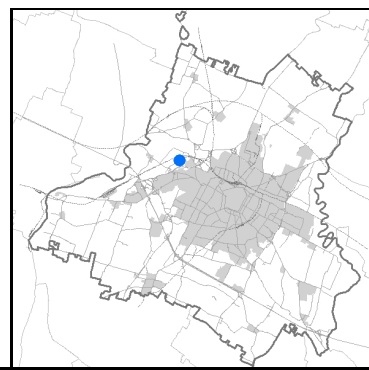


Foto aerea 2019 - C.G.R. s.p.a. Parma scala 1:5000


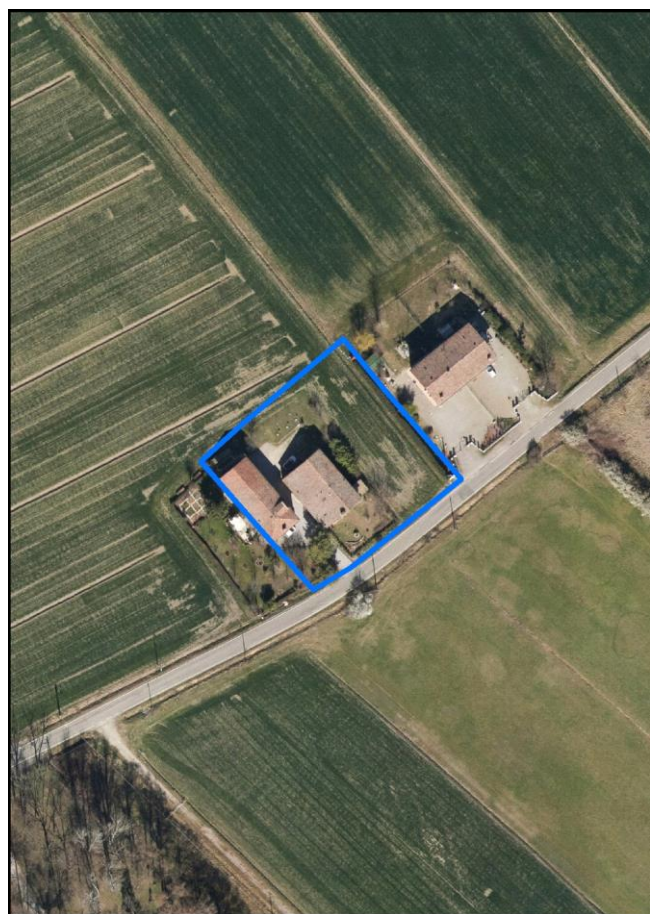


Foto aerea 2019 scala 1:2000



Estratto di mappa 2019 scala 1:2000



Comune di Modena

Codice nucleo: 56_137dr

Categoria: vocati alla trasformazione

residenza

nucleo recuperato

LOCALIZZAZIONE

Indirizzo: STRADA PONTE ALTO NORD

Numero civico: 303

Riferimenti catastali: Foglio: 56

Mappale: 137

FUNZIONI

- | | | | |
|---|---|---|---|
| <input checked="" type="checkbox"/> Residenza | <input type="checkbox"/> Deposito | <input type="checkbox"/> Allevamento | <input type="checkbox"/> Centro Aziendale |
| <input type="checkbox"/> Serra/vivaio | <input type="checkbox"/> Agriturismo | <input type="checkbox"/> Maneggio | <input type="checkbox"/> Impianto di trasformazione |
| <input type="checkbox"/> Altre attività econom. | <input type="checkbox"/> Fattoria didattica | <input type="checkbox"/> Imp. tecnologico | <input type="checkbox"/> Attività agricola residua |

Note:

Edifici destinati prevalentemente a residenza (B)

DESCRIZIONE DELL'IMPIANTO INSEDIATIVO

Impianto storico

Numero edifici: 2

Numero edifici oggetto di indagine: 1

- ☐ Vincolo Monumentale D.Lgs. 42/2004
- ☐ Vincolo Giardino di notevole interesse
- ☐ Presenza di edifici estranei all'impianto -

Assetto morfologico: disposizione libera

Elementi componenti presenti:

- | | | | |
|--|---|--|--|
| <input checked="" type="checkbox"/> recinzione | <input type="checkbox"/> manufatto funzionale | <input type="checkbox"/> albero singolo | <input checked="" type="checkbox"/> alberatura a macchia |
| <input checked="" type="checkbox"/> pavimentazione | <input checked="" type="checkbox"/> siepe | <input type="checkbox"/> alberatura a filare | <input type="checkbox"/> altro |

Note elementi:

RELAZIONI CON IL CONTESTO TERRITORIALE

Tipo di accesso: ☐ accesso indiretto ☒ accesso diretto da viabilità ☐ accesso tramite stradello

Contesto paesaggistico:


- | | |
|--|--|
| <input checked="" type="checkbox"/> appartenenza ad agglomerato rurale | <input type="checkbox"/> prossimità a territorio urbanizzato |
| <input type="checkbox"/> insediamento isolato | <input checked="" type="checkbox"/> prossimità ad infrastrutture |
| <input type="checkbox"/> prossimità ad area produttiva | <input type="checkbox"/> prossimità a corso d'acqua |

Criticità ambientali: assenti

NOTE

DOCUMENTAZIONE FOTOGRAFICA

Foto anno 2019



Comune di Modena

CENSIMENTO PATRIMONIO EDILIZIO IN ZONA EXTRAURBANA

SCHEDA ANALITICA EDIFICIO

Codice nucleo: 56_137dr Categoria nucleo: vocati alla trasformazione

Codice edificio: 3881

LOCALIZZAZIONE

Indirizzo: STRADA PONTE ALTO NORD

Numero civico: 303

Riferimenti catastali: Foglio: 56

Mappale: 137

FUNZIONE

Funzione principale: residenza

Funzione secondaria: ---

Stato di utilizzazione: in uso

☐ Edificio produttivo agricolo dismesso

CARATTERISTICHE DELL'EDIFICIO

Numero di piani: 2

Numero di alloggi: 2

Superficie abitazione (mq): 188

Superficie altre funzioni (mq): 0

Epoca di costruzione: fino al 1800

Tipologia edilizia storica: **casa colonica**

Coerenza con l'impianto storico originario ☒

Integrità tipologica: alterata

Tipo di alterazione: finiture

Stato di conservazione: buono

Vincolo Monumentale D.Lgs. 42/2004: non presente

Categoria di intervento da PSC/RUE 2016: Riqualificazione e ricomposizione tipologica

Codice Scheda censimento 1985: 056137

VALUTAZIONE

☒ Valore testimoniale

☐ Valore architettonico

NOTE

DOCUMENTAZIONE FOTOGRAFICA

Foto censimento 1985/1987



Foto censimento 2017/2020



CENSIMENTO PATRIMONIO EDILIZIO IN ZONA EXTRAURBANA 2020

Codice nucleo: 56_169dr

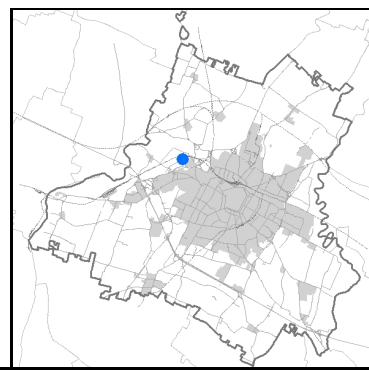


Foto aerea 2019 - C.G.R. s.p.a. Parma scala 1:5000


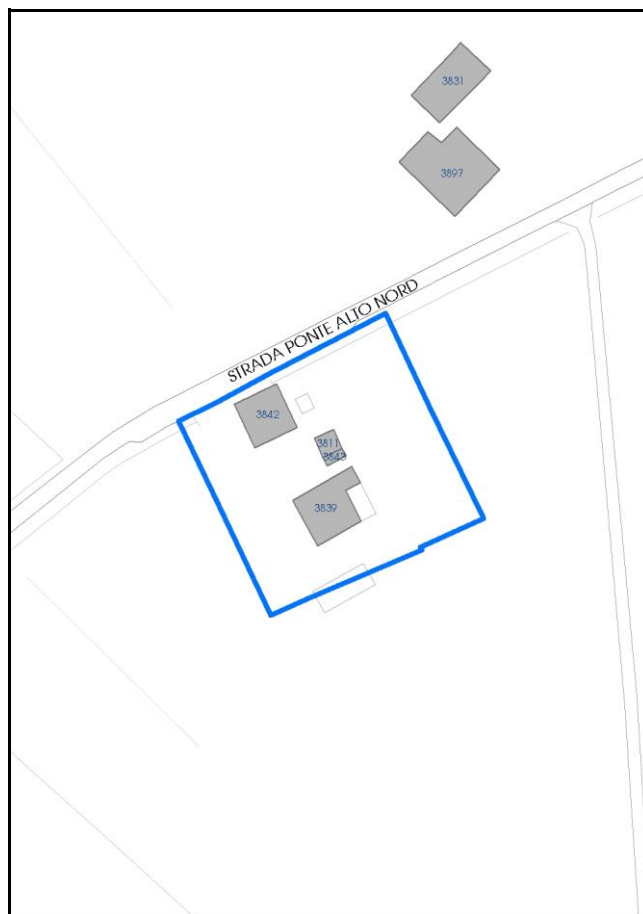


Foto aerea 2019 scala 1:2000



Estratto di mappa 2019 scala 1:2000



Comune di Modena

Codice nucleo: 56_169dr

Categoria: vocati alla trasformazione

residenza

nucleo recuperato

LOCALIZZAZIONE

Indirizzo: STRADA PONTE ALTO NORD

Numero civico:

Riferimenti catastali: Foglio: 56

Mappale: 169

FUNZIONI

- | | | | |
|---|--|---|---|
| <input checked="" type="checkbox"/> Residenza | <input checked="" type="checkbox"/> Deposito | <input type="checkbox"/> Allevamento | <input type="checkbox"/> Centro Aziendale |
| <input type="checkbox"/> Serra/vivaio | <input type="checkbox"/> Agriturismo | <input type="checkbox"/> Maneggio | <input type="checkbox"/> Impianto di trasformazione |
| <input type="checkbox"/> Altre attività econom. | <input type="checkbox"/> Fattoria didattica | <input type="checkbox"/> Imp. tecnologico | <input type="checkbox"/> Attività agricola residua |

Note:

Edifici destinati prevalentemente a residenza (B)

DESCRIZIONE DELL'IMPIANTO INSEDIATIVO

Impianto storico

Numero edifici: 4

Numero edifici oggetto di indagine: 1

- ☐ Vincolo Monumentale D.Lgs. 42/2004
- ☐ Vincolo Giardino di notevole interesse
- ☐ Presenza di edifici estranei all'impianto -

Assetto morfologico: corte aperta

Elementi componenti presenti:

- | | | | |
|--|--|--|--|
| <input checked="" type="checkbox"/> recinzione | <input checked="" type="checkbox"/> manufatto funzionale | <input type="checkbox"/> albero singolo | <input checked="" type="checkbox"/> alberatura a macchia |
| <input checked="" type="checkbox"/> pavimentazione | <input type="checkbox"/> siepe | <input type="checkbox"/> alberatura a filare | <input type="checkbox"/> altro |

Note elementi:

RELAZIONI CON IL CONTESTO TERRITORIALE

Tipo di accesso: ☐ accesso indiretto ☒ accesso diretto da viabilità ☐ accesso tramite stradello

Contesto paesaggistico:




- | | |
|---|--|
| <input type="checkbox"/> appartenenza ad agglomerato rurale | <input type="checkbox"/> prossimità a territorio urbanizzato |
| <input checked="" type="checkbox"/> insediamento isolato | <input checked="" type="checkbox"/> prossimità ad infrastrutture |
| <input type="checkbox"/> prossimità ad area produttiva | <input type="checkbox"/> prossimità a corso d'acqua |

Criticità ambientali: assenti

NOTE

DOCUMENTAZIONE FOTOGRAFICA

Foto anno 2019



Comune di Modena

CENSIMENTO PATRIMONIO EDILIZIO IN ZONA EXTRAURBANA

SCHEDA ANALITICA EDIFICIO

Codice nucleo: 56_169dr Categoria nucleo: vocati alla trasformazione

Codice edificio: 3839

LOCALIZZAZIONE

Indirizzo: STRADA PONTE ALTO NORD

Numero civico: 0

Riferimenti catastali: Foglio: 56

Mappale: 169

FUNZIONE

Funzione principale: deposito

Funzione secondaria: autorimessa

Stato di utilizzazione: in uso

☐ Edificio produttivo agricolo dismesso

CARATTERISTICHE DELL'EDIFICIO

Numero di piani: 2

Numero di alloggi: 0

Superficie abitazione (mq): 0

Superficie altre funzioni (mq): 206

Epoca di costruzione: dal 1801 al 1900

Tipologia edilizia storica: **stalla e fienile**

Coerenza con l'impianto storico originario ☒

Integrità tipologica: alterata

Tipo di alterazione: corpo annesso precario

Stato di conservazione: medio

Vincolo Monumentale D.Lgs. 42/2004: non presente

Categoria di intervento da PSC/RUE 2016: Ripristino tipologico

Codice Scheda censimento 1985: 056169

VALUTAZIONE

☒ Valore testimoniale

☐ Valore architettonico

NOTE

DOCUMENTAZIONE FOTOGRAFICA

Foto censimento 1985/1987



Foto censimento 2017/2020



CENSIMENTO PATRIMONIO EDILIZIO IN ZONA EXTRAURBANA 2020

Codice nucleo: 56_175dr

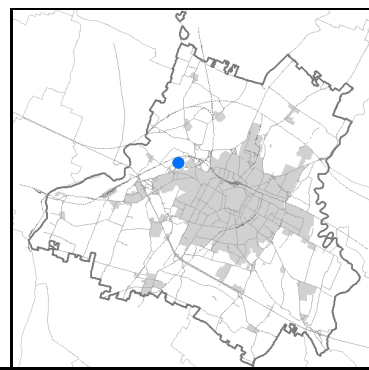


Foto aerea 2019 - C.G.R. s.p.a. Parma scala 1:5000

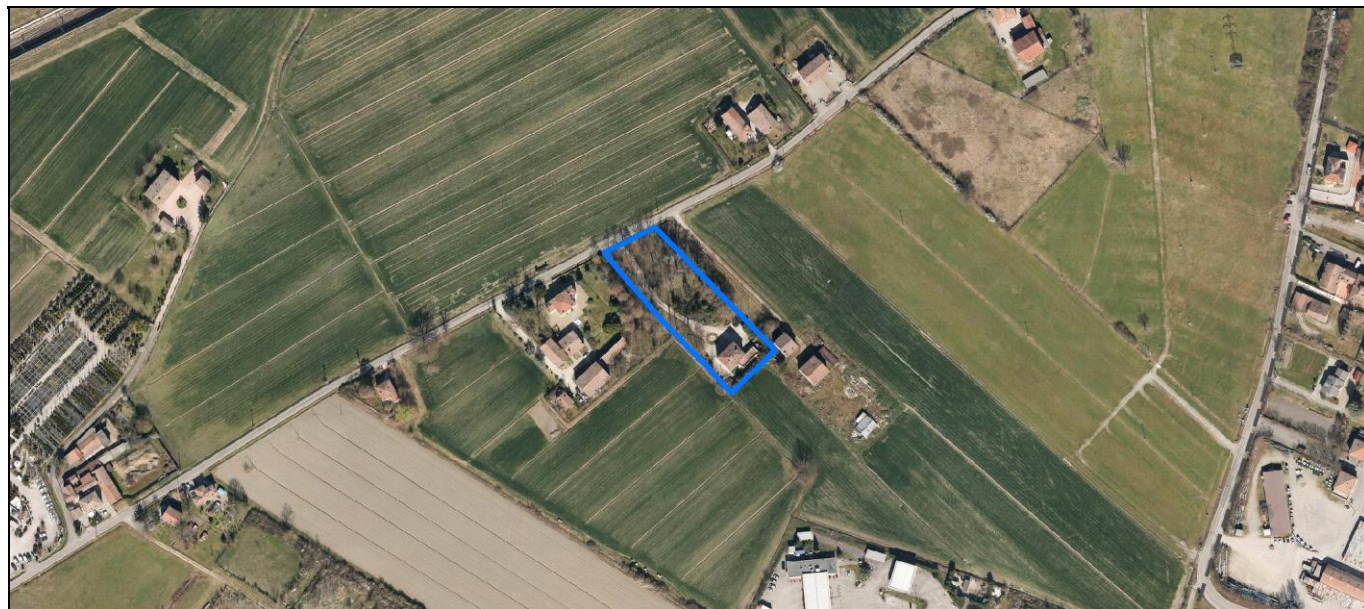
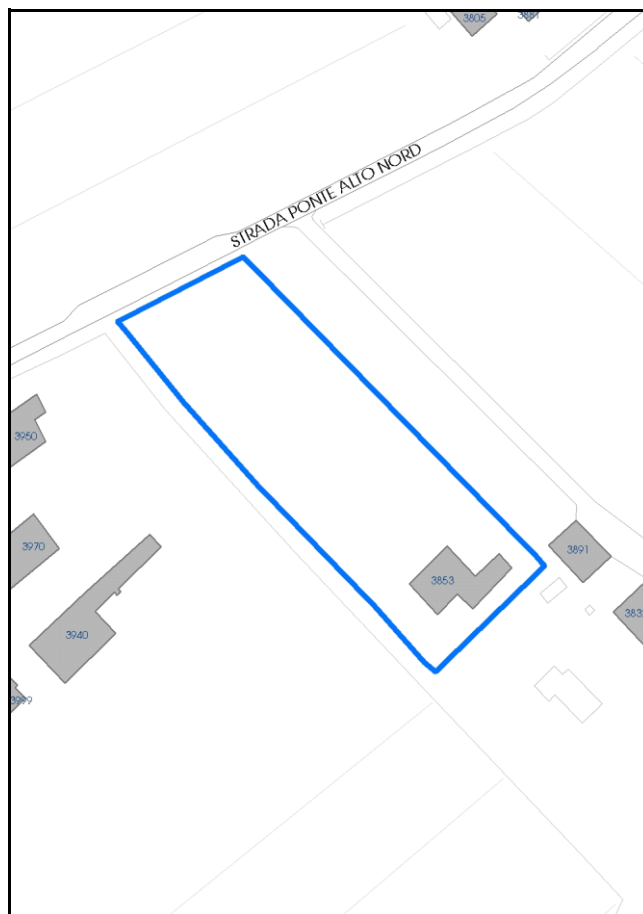


Foto aerea 2019 scala 1:2000



Estratto di mappa 2019 scala 1:2000



Comune di Modena

Codice nucleo: 56_175dr

Categoria: vocati alla trasformazione

residenza

nucleo recuperato

LOCALIZZAZIONE

Indirizzo: STRADA PONTE ALTO NORD

Numero civico: 290

Riferimenti catastali: Foglio: 56

Mappale: 175

FUNZIONI

- | | | | |
|---|---|---|---|
| <input checked="" type="checkbox"/> Residenza | <input type="checkbox"/> Deposito | <input type="checkbox"/> Allevamento | <input type="checkbox"/> Centro Aziendale |
| <input type="checkbox"/> Serra/vivaio | <input type="checkbox"/> Agriturismo | <input type="checkbox"/> Maneggio | <input type="checkbox"/> Impianto di trasformazione |
| <input type="checkbox"/> Altre attività econom. | <input type="checkbox"/> Fattoria didattica | <input type="checkbox"/> Imp. tecnologico | <input type="checkbox"/> Attività agricola residua |

Note:

Edifici destinati prevalentemente a residenza (B)

DESCRIZIONE DELL'IMPIANTO INSEDIATIVO

Impianto storico

Numero edifici: 1

Numero edifici oggetto di indagine: 1

- ☐ Vincolo Monumentale D.Lgs. 42/2004
- ☐ Vincolo Giardino di notevole interesse
- ☐ Presenza di edifici estranei all'impianto -

Assetto morfologico: cortile

Elementi componenti presenti:

- | | | | |
|---|---|--|--|
| <input type="checkbox"/> recinzione | <input type="checkbox"/> manufatto funzionale | <input type="checkbox"/> albero singolo | <input checked="" type="checkbox"/> alberatura a macchia |
| <input type="checkbox"/> pavimentazione | <input checked="" type="checkbox"/> siepe | <input type="checkbox"/> alberatura a filare | <input type="checkbox"/> altro |

Note elementi:

RELAZIONI CON IL CONTESTO TERRITORIALE

Tipo di accesso: ☐ accesso indiretto ☒ accesso diretto da viabilità ☐ accesso tramite stradello

Contesto paesaggistico:

- | | |
|--|--|
| <input checked="" type="checkbox"/> appartenenza ad agglomerato rurale | <input type="checkbox"/> prossimità a territorio urbanizzato |
| <input type="checkbox"/> insediamento isolato | <input checked="" type="checkbox"/> prossimità ad infrastrutture |
| <input type="checkbox"/> prossimità ad area produttiva | <input type="checkbox"/> prossimità a corso d'acqua |

Criticità ambientali: assenti

NOTE

DOCUMENTAZIONE FOTOGRAFICA

Foto anno 2019



Comune di Modena

CENSIMENTO PATRIMONIO EDILIZIO IN ZONA EXTRAURBANA

SCHEDA ANALITICA EDIFICIO

Codice nucleo: 56_175dr Categoria nucleo: vocati alla trasformazione

Codice edificio: 3853

LOCALIZZAZIONE

Indirizzo: STRADA PONTE ALTO NORD

Numero civico: 290

Riferimenti catastali: Foglio: 56

Mappale: 175

FUNZIONE

Funzione principale: residenza

Funzione secondaria: ---

Stato di utilizzazione: in uso

☐ Edificio produttivo agricolo dismesso

CARATTERISTICHE DELL'EDIFICIO

Numero di piani: 3

Numero di alloggi: 3

Superficie abitazione (mq): 238

Superficie altre funzioni (mq): 0

Epoca di costruzione: dal 1801 al 1900

Tipologia edilizia storica: **casa padronale**

Coerenza con l'impianto storico originario ☒

Integrità tipologica: alterata

Tipo di alterazione: ampliamento

Stato di conservazione: buono

Vincolo Monumentale D.Lgs. 42/2004: non presente

Categoria di intervento da PSC/RUE 2016: Restauro e risanamento conservativo

Codice Scheda censimento 1985: 056175

VALUTAZIONE

☒ Valore testimoniale

☐ Valore architettonico

NOTE

DOCUMENTAZIONE FOTOGRAFICA

Foto censimento 1985/1987




Foto censimento 2017/2020



CENSIMENTO PATRIMONIO EDILIZIO IN ZONA EXTRAURBANA 2020

Codice nucleo: 57_56dr

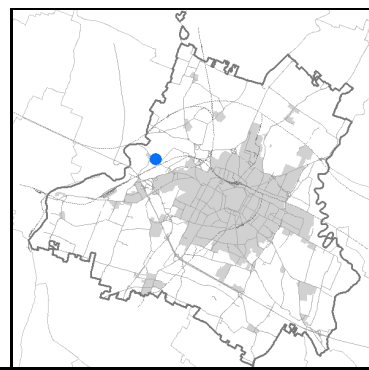


Foto aerea 2019 - C.G.R. s.p.a. Parma scala 1:5000

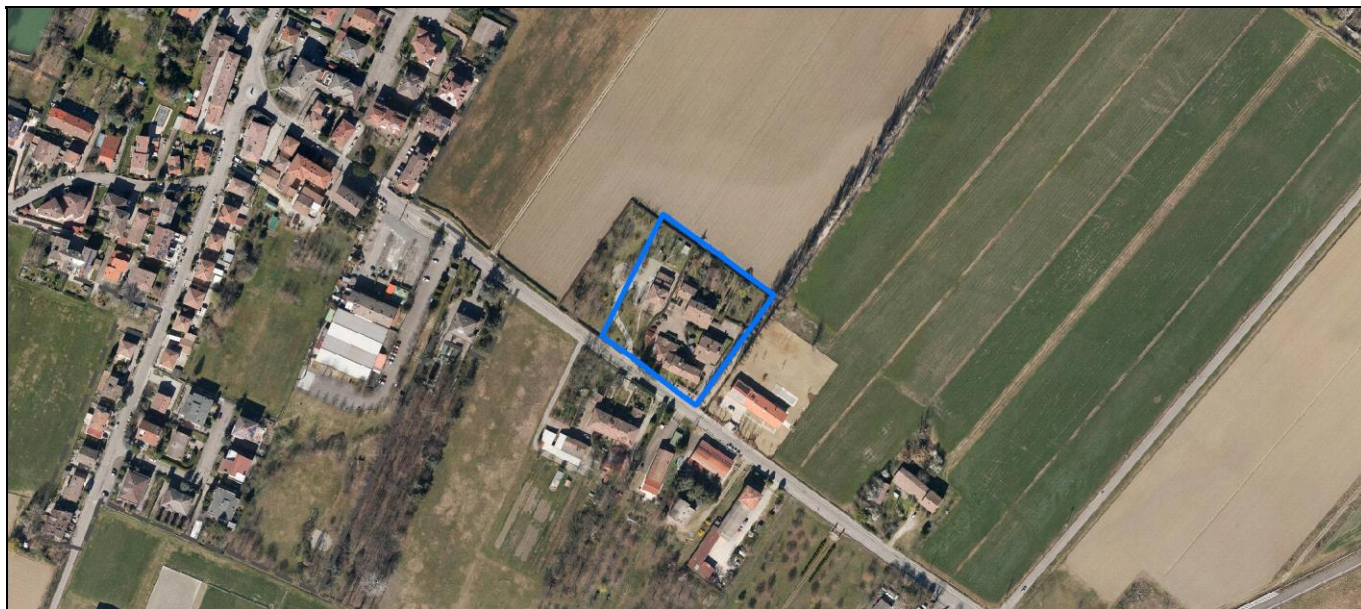
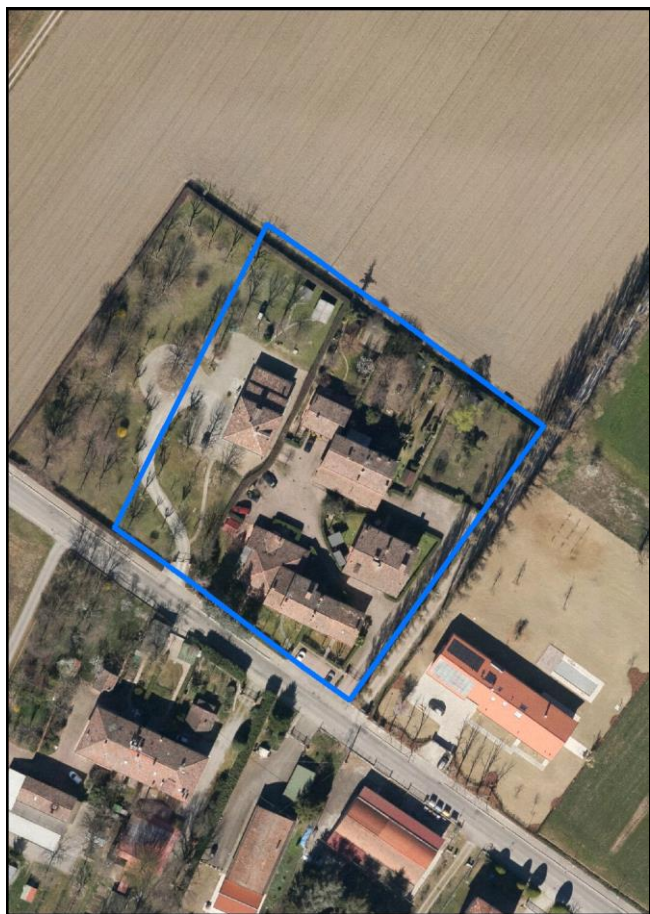
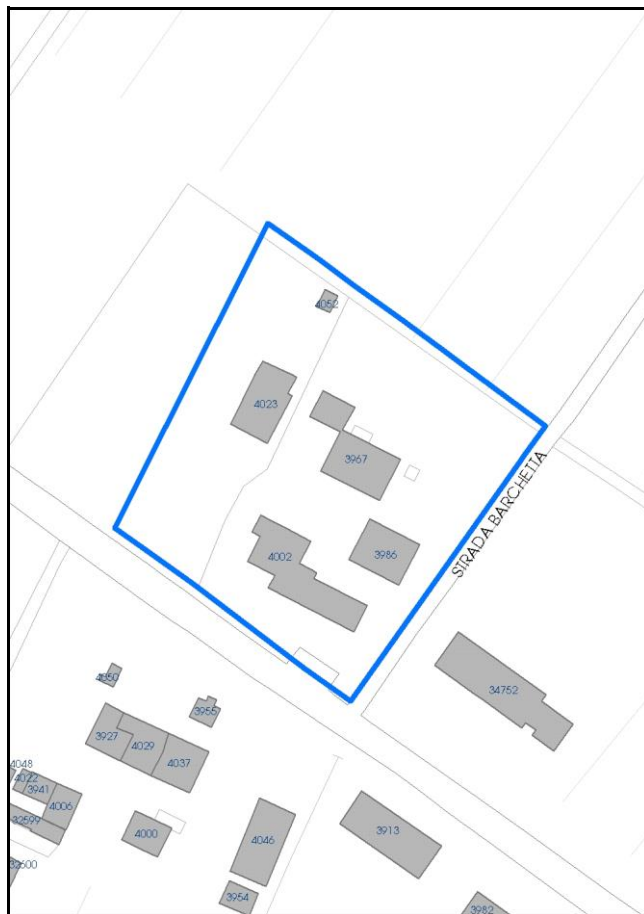


Foto aerea 2019 scala 1:2000



Estratto di mappa 2019 scala 1:2000



Comune di Modena

Codice nucleo: 57_56dr

Categoria: vocati alla trasformazione

residenza

nucleo recuperato

LOCALIZZAZIONE

Indirizzo: STRADA BARCHETTA

Numero civico: 402

Riferimenti catastali: Foglio: 57

Mappale: 58

FUNZIONI

- | | | | |
|---|---|---|---|
| <input checked="" type="checkbox"/> Residenza | <input type="checkbox"/> Deposito | <input type="checkbox"/> Allevamento | <input type="checkbox"/> Centro Aziendale |
| <input type="checkbox"/> Serra/vivaio | <input type="checkbox"/> Agriturismo | <input type="checkbox"/> Maneggio | <input type="checkbox"/> Impianto di trasformazione |
| <input type="checkbox"/> Altre attività econom. | <input type="checkbox"/> Fattoria didattica | <input type="checkbox"/> Imp. tecnologico | <input type="checkbox"/> Attività agricola residua |

Note:

Edifici destinati prevalentemente a residenza (B)

DESCRIZIONE DELL'IMPIANTO INSEDIATIVO

Impianto storico

Numero edifici: 5

Numero edifici oggetto di indagine: 1

- ☐ Vincolo Monumentale D.Lgs. 42/2004
- ☐ Vincolo Giardino di notevole interesse
- ☐ Presenza di edifici estranei all'impianto -

Assetto morfologico: corte chiusa

Elementi componenti presenti:

- | | | | |
|--|--|---|--|
| <input checked="" type="checkbox"/> recinzione | <input checked="" type="checkbox"/> manufatto funzionale | <input type="checkbox"/> albero singolo | <input checked="" type="checkbox"/> alberatura a macchia |
| <input checked="" type="checkbox"/> pavimentazione | <input checked="" type="checkbox"/> siepe | <input checked="" type="checkbox"/> alberatura a filare | <input type="checkbox"/> altro |

Note elementi:

RELAZIONI CON IL CONTESTO TERRITORIALE

Tipo di accesso: ☐ accesso indiretto ☒ accesso diretto da viabilità ☒ accesso tramite stradello

Contesto paesaggistico:


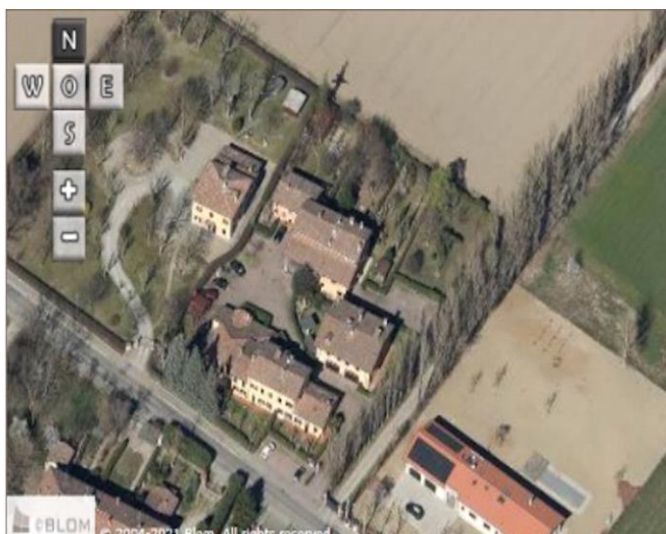
- | | |
|--|--|
| <input checked="" type="checkbox"/> appartenenza ad agglomerato rurale | <input type="checkbox"/> prossimità a territorio urbanizzato |
| <input type="checkbox"/> insediamento isolato | <input type="checkbox"/> prossimità ad infrastrutture |
| <input type="checkbox"/> prossimità ad area produttiva | <input type="checkbox"/> prossimità a corso d'acqua |

Criticità ambientali: assenti

NOTE

DOCUMENTAZIONE FOTOGRAFICA

Foto anno 2019



Comune di Modena

CENSIMENTO PATRIMONIO EDILIZIO IN ZONA EXTRAURBANA

SCHEDA ANALITICA EDIFICIO

Codice nucleo: 57_56dr

Categoria nucleo: vocati alla trasformazione

Codice edificio: 4023

LOCALIZZAZIONE

Indirizzo: STRADA BARCHETTA

Numero civico: 402

Riferimenti catastali: Foglio: 57

Mappale: 56

FUNZIONE

Funzione principale: residenza

Funzione secondaria: deposito

Stato di utilizzazione: in uso

☐ Edificio produttivo agricolo dismesso

CARATTERISTICHE DELL'EDIFICIO

Numero di piani: 2

Numero di alloggi: 2

Superficie abitazione (mq): 205

Superficie altre funzioni (mq): 0

Epoca di costruzione: dal 1801 al 1900

Tipologia edilizia storica: **edificio a blocco**

Coerenza con l'impianto storico originario ☒

Integrità tipologica: originaria

Tipo di alterazione:

Stato di conservazione: buono

Vincolo Monumentale D.Lgs. 42/2004: non presente

Categoria di intervento da PSC/RUE 2016: Riqualificazione e ricomposizione tipologica

Codice Scheda censimento 1985: 057056

VALUTAZIONE

☒ Valore testimoniale

☐ Valore architettonico

NOTE

DOCUMENTAZIONE FOTOGRAFICA

Foto censimento 1985/1987



Foto censimento 2017/2020



CENSIMENTO PATRIMONIO EDILIZIO IN ZONA EXTRAURBANA 2020

Codice nucleo: 57_71dr



Foto aerea 2019 - C.G.R. s.p.a. Parma scala 1:5000



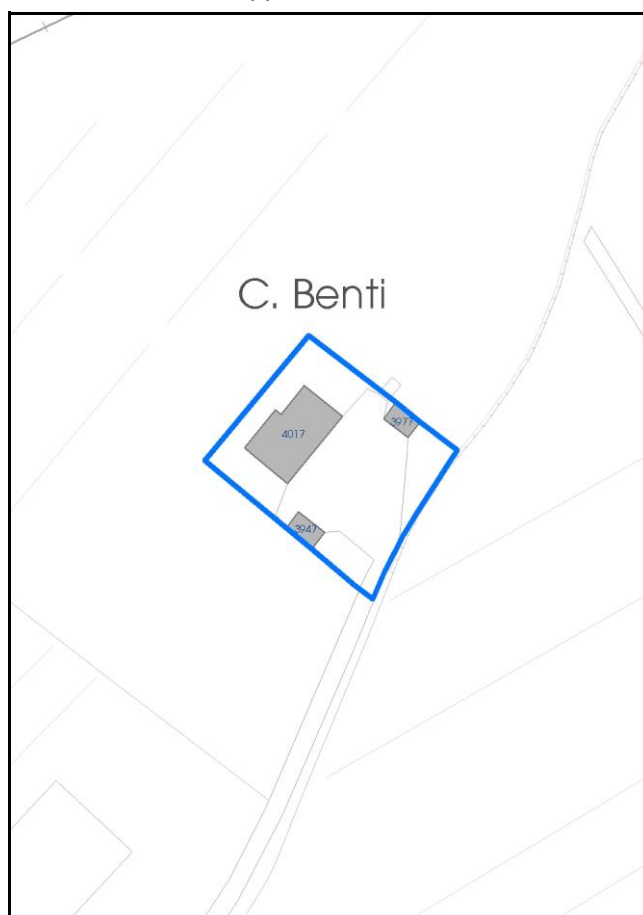


Foto aerea 2019 scala 1:2000



Estratto di mappa 2019 scala 1:2000



Categoria: vocati alla trasformazione

residenza

nucleo recuperato

LOCALIZZAZIONE

Indirizzo: STRADA PONTE ALTO NORD

Numero civico:

Riferimenti catastali: Foglio: 57

Mappale: 71

FUNZIONI

- | | | | |
|---|---|---|---|
| <input checked="" type="checkbox"/> Residenza | <input type="checkbox"/> Deposito | <input type="checkbox"/> Allevamento | <input type="checkbox"/> Centro Aziendale |
| <input type="checkbox"/> Serra/vivaio | <input type="checkbox"/> Agriturismo | <input type="checkbox"/> Maneggio | <input type="checkbox"/> Impianto di trasformazione |
| <input type="checkbox"/> Altre attività econom. | <input type="checkbox"/> Fattoria didattica | <input type="checkbox"/> Imp. tecnologico | <input type="checkbox"/> Attività agricola residua |

Note:

Edifici destinati prevalentemente a residenza (B)

DESCRIZIONE DELL'IMPIANTO INSEDIATIVO

Impianto storico

Numero edifici: 3

Numero edifici oggetto di indagine: 1

- ☐ Vincolo Monumentale D.Lgs. 42/2004
- ☐ Vincolo Giardino di notevole interesse
- ☐ Presenza di edifici estranei all'impianto -

Assetto morfologico: corte aperta

Elementi componenti presenti:

- | | | | |
|--|--|--|--|
| <input checked="" type="checkbox"/> recinzione | <input checked="" type="checkbox"/> manufatto funzionale | <input checked="" type="checkbox"/> albero singolo | <input checked="" type="checkbox"/> alberatura a macchia |
| <input checked="" type="checkbox"/> pavimentazione | <input type="checkbox"/> siepe | <input type="checkbox"/> alberatura a filare | <input type="checkbox"/> altro |

Note elementi:

RELAZIONI CON IL CONTESTO TERRITORIALETipo di accesso: ☐ accesso indiretto ☐ accesso diretto da viabilità ☒ accesso tramite stradello

Contesto paesaggistico:

- | | |
|---|--|
| <input type="checkbox"/> appartenenza ad agglomerato rurale | <input type="checkbox"/> prossimità a territorio urbanizzato |
| <input checked="" type="checkbox"/> insediamento isolato | <input checked="" type="checkbox"/> prossimità ad infrastrutture |
| <input type="checkbox"/> prossimità ad area produttiva | <input type="checkbox"/> prossimità a corso d'acqua |

Criticità ambientali: assenti

NOTE

DOCUMENTAZIONE FOTOGRAFICA

Foto anno 2019



Comune di Modena

CENSIMENTO PATRIMONIO EDILIZIO IN ZONA EXTRAURBANA

SCHEDA ANALITICA EDIFICIO

Codice nucleo: 57_71dr

Categoria nucleo: vocati alla trasformazione

Codice edificio: 3947

LOCALIZZAZIONE

Indirizzo: STRADA PONTE ALTO NORD

Numero civico: 0

Riferimenti catastali: Foglio: 57

Mappale: 72

FUNZIONE

Funzione principale: autorimessa

Funzione secondaria: ---

Stato di utilizzazione: in uso

☐ Edificio produttivo agricolo dismesso

CARATTERISTICHE DELL'EDIFICIO

Numero di piani: 1

Numero di alloggi: 0

Superficie abitazione (mq): 0

Superficie altre funzioni (mq): 48

Epoca di costruzione: dal 1801 al 1900

Tipologia edilizia storica: **stalla e fienile**

Coerenza con l'impianto storico originario ☒

Integrità tipologica: alterata

Tipo di alterazione: alterazione dell'involucro

Stato di conservazione: buono

Vincolo Monumentale D.Lgs. 42/2004: non presente

Categoria di intervento da PSC/RUE 2016: Riqualificazione e ricomposizione tipologica

Codice Scheda censimento 1985: 057072

VALUTAZIONE

☒ Valore testimoniale

☐ Valore architettonico

NOTE

DOCUMENTAZIONE FOTOGRAFICA

Foto censimento 1985/1987



Foto censimento 2017/2020



CENSIMENTO PATRIMONIO EDILIZIO IN ZONA EXTRAURBANA 2020

Codice nucleo: 57_77dr

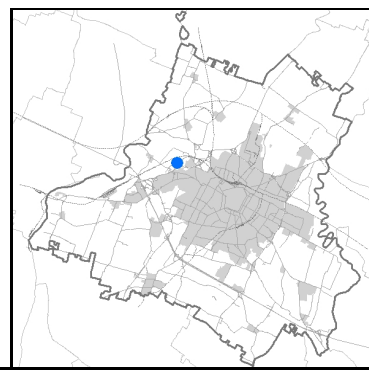


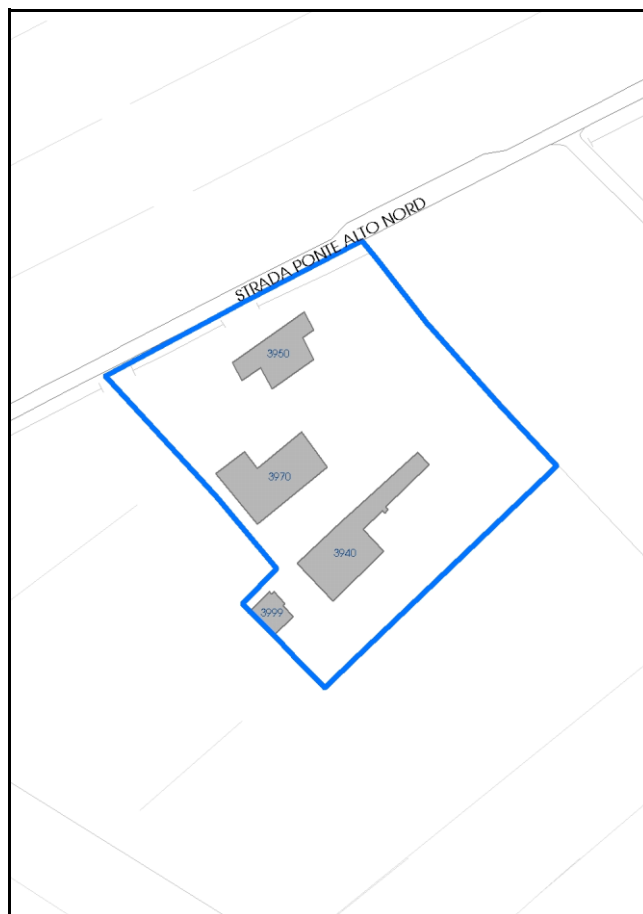
Foto aerea 2019 - C.G.R. s.p.a. Parma scala 1:5000



Foto aerea 2019 scala 1:2000



Estratto di mappa 2019 scala 1:2000



Comune di Modena

Codice nucleo: 57_77dr

Categoria: vocati alla trasformazione

residenza

nucleo recuperato

LOCALIZZAZIONE

Indirizzo: STRADA PONTE ALTO SUD

Numero civico: 286

Riferimenti catastali: Foglio: 57

Mappale: 77

FUNZIONI

- | | | | |
|---|--|---|---|
| <input checked="" type="checkbox"/> Residenza | <input checked="" type="checkbox"/> Deposito | <input type="checkbox"/> Allevamento | <input type="checkbox"/> Centro Aziendale |
| <input type="checkbox"/> Serra/vivaio | <input type="checkbox"/> Agriturismo | <input type="checkbox"/> Maneggio | <input type="checkbox"/> Impianto di trasformazione |
| <input type="checkbox"/> Altre attività econom. | <input type="checkbox"/> Fattoria didattica | <input type="checkbox"/> Imp. tecnologico | <input type="checkbox"/> Attività agricola residua |

Note:

Edifici destinati prevalentemente a residenza (B)

DESCRIZIONE DELL'IMPIANTO INSEDIATIVO

Impianto storico

Numero edifici: 4

Numero edifici oggetto di indagine: 3

- ☐ Vincolo Monumentale D.Lgs. 42/2004
- ☒ Vincolo Giardino di notevole interesse **ALB079**
- ☐ Presenza di edifici estranei all'impianto -

Assetto morfologico: disposizione libera

Elementi componenti presenti:

- | | | | |
|--|---|--|--|
| <input checked="" type="checkbox"/> recinzione | <input type="checkbox"/> manufatto funzionale | <input type="checkbox"/> albero singolo | <input checked="" type="checkbox"/> alberatura a macchia |
| <input checked="" type="checkbox"/> pavimentazione | <input checked="" type="checkbox"/> siepe | <input type="checkbox"/> alberatura a filare | <input type="checkbox"/> altro |

Note elementi:

RELAZIONI CON IL CONTESTO TERRITORIALE

Tipo di accesso: ☐ accesso indiretto ☒ accesso diretto da viabilità ☐ accesso tramite stradello

Contesto paesaggistico:

- | | |
|--|--|
| <input checked="" type="checkbox"/> appartenenza ad agglomerato rurale | <input type="checkbox"/> prossimità a territorio urbanizzato |
| <input type="checkbox"/> insediamento isolato | <input checked="" type="checkbox"/> prossimità ad infrastrutture |
| <input type="checkbox"/> prossimità ad area produttiva | <input type="checkbox"/> prossimità a corso d'acqua |


Criticità ambientali: assenti

NOTE

Il giardino di notevole interesse occupa solo una parte del nucleo.

DOCUMENTAZIONE FOTOGRAFICA

Foto anno 2019



Comune di Modena

CENSIMENTO PATRIMONIO EDILIZIO IN ZONA EXTRAURBANA

SCHEDA ANALITICA EDIFICIO

Codice nucleo: 57_77dr

Categoria nucleo: vocati alla trasformazione

Codice edificio: 3940

LOCALIZZAZIONE

Indirizzo: STRADA PONTE ALTO SUD

Numero civico: 0

Riferimenti catastali: Foglio: 57

Mappale: 530

FUNZIONE

Funzione principale: deposito

Funzione secondaria: ---

Stato di utilizzazione: in uso

☐ Edificio produttivo agricolo dismesso

CARATTERISTICHE DELL'EDIFICIO

Numero di piani: 2

Numero di alloggi: 0

Superficie abitazione (mq): 0

Superficie altre funzioni (mq): 377

Epoca di costruzione: dal 1801 al 1900

Tipologia edilizia storica: **stalla e fienile**

Coerenza con l'impianto storico originario ☒

Integrità tipologica: originaria

Tipo di alterazione:

Stato di conservazione: buono

Vincolo Monumentale D.Lgs. 42/2004: non presente

Categoria di intervento da PSC/RUE 2016: Riqualificazione e ricomposizione tipologica

Codice Scheda censimento 1985: 057080

VALUTAZIONE

☒ Valore testimoniale

☐ Valore architettonico

NOTE

DOCUMENTAZIONE FOTOGRAFICA

Foto censimento 1985/1987



Foto censimento 2017/2020



Comune di Modena

CENSIMENTO PATRIMONIO EDILIZIO IN ZONA EXTRAURBANA

SCHEDA ANALITICA EDIFICIO

Codice nucleo: 57_77dr Categoria nucleo: vocati alla trasformazione

Codice edificio: 3950

LOCALIZZAZIONE

Indirizzo: STRADA PONTE ALTO SUD

Numero civico: 286

Riferimenti catastali: Foglio: 57

Mappale: 77

FUNZIONE

Funzione principale: residenza

Funzione secondaria: ---

Stato di utilizzazione: in uso

☐ Edificio produttivo agricolo dismesso

CARATTERISTICHE DELL'EDIFICIO

Numero di piani: 2

Numero di alloggi: 2

Superficie abitazione (mq): 210

Superficie altre funzioni (mq): 0

Epoca di costruzione: dal 1801 al 1900

Tipologia edilizia storica: **villa monumentale**

Coerenza con l'impianto storico originario ☒

Integrità tipologica: originaria

Tipo di alterazione:

Stato di conservazione: medio

Vincolo Monumentale D.Lgs. 42/2004: non presente

Categoria di intervento da PSC/RUE 2016: Restauro e risanamento conservativo

Codice Scheda censimento 1985: 057077

VALUTAZIONE

☒ Valore testimoniale

☐ Valore architettonico


NOTE

DOCUMENTAZIONE FOTOGRAFICA

Foto censimento 1985/1987



Foto censimento 2017/2020



Comune di Modena

CENSIMENTO PATRIMONIO EDILIZIO IN ZONA EXTRAURBANA

SCHEDA ANALITICA EDIFICIO

Codice nucleo: 57_77dr

Categoria nucleo: vocati alla trasformazione

Codice edificio: 3970

LOCALIZZAZIONE

Indirizzo: STRADA PONTE ALTO NORD

Numero civico: 280

Riferimenti catastali: Foglio: 57

Mappale: 79

FUNZIONE

Funzione principale: residenza

Funzione secondaria: ---

Stato di utilizzazione: in uso

☐ Edificio produttivo agricolo dismesso

CARATTERISTICHE DELL'EDIFICIO

Numero di piani: 2

Numero di alloggi: 2

Superficie abitazione (mq): 329

Superficie altre funzioni (mq): 0

Epoca di costruzione: fino al 1800

Tipologia edilizia storica: **casa colonica**

Coerenza con l'impianto storico originario ☒

Integrità tipologica: originaria

Tipo di alterazione:

Stato di conservazione: buono

Vincolo Monumentale D.Lgs. 42/2004: non presente

Categoria di intervento da PSC/RUE 2016: Riqualificazione e ricomposizione tipologica

Codice Scheda censimento 1985: 057079

VALUTAZIONE

☒ Valore testimoniale

☐ Valore architettonico

NOTE

DOCUMENTAZIONE FOTOGRAFICA

Foto censimento 1985/1987



Foto censimento 2017/2020



CENSIMENTO PATRIMONIO EDILIZIO IN ZONA EXTRAURBANA 2020

Codice nucleo: 57_95dr



Foto aerea 2019 - C.G.R. s.p.a. Parma scala 1:5000



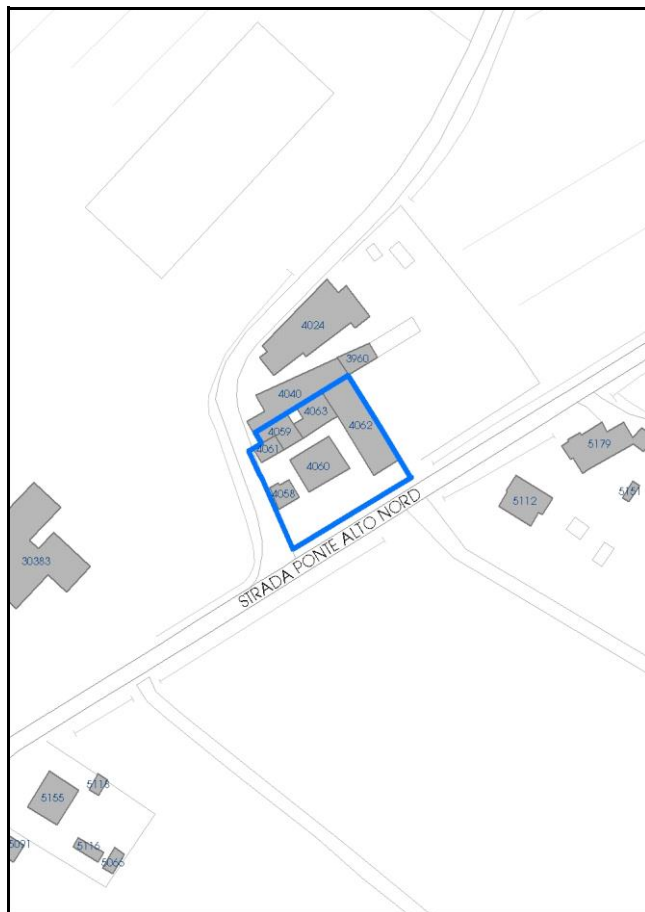


Foto aerea 2019 scala 1:2000



Estratto di mappa 2019 scala 1:2000



Comune di Modena

Codice nucleo: 57_95dr

Categoria: vocati alla trasformazione

residenza

nucleo recuperato

LOCALIZZAZIONE

Indirizzo: STRADA PONTE ALTO NORD

Numero civico: 225

Riferimenti catastali: Foglio: 57

Mappale: 95

FUNZIONI

- | | | | |
|---|--|---|---|
| <input checked="" type="checkbox"/> Residenza | <input checked="" type="checkbox"/> Deposito | <input type="checkbox"/> Allevamento | <input type="checkbox"/> Centro Aziendale |
| <input type="checkbox"/> Serra/vivaio | <input type="checkbox"/> Agriturismo | <input type="checkbox"/> Maneggio | <input type="checkbox"/> Impianto di trasformazione |
| <input type="checkbox"/> Altre attività econom. | <input type="checkbox"/> Fattoria didattica | <input type="checkbox"/> Imp. tecnologico | <input type="checkbox"/> Attività agricola residua |

Note:

Edifici destinati prevalentemente a residenza (B)

DESCRIZIONE DELL'IMPIANTO INSEDIATIVO

Impianto storico

Numero edifici: 6

Numero edifici oggetto di indagine: 1

- ☐ Vincolo Monumentale D.Lgs. 42/2004
- ☐ Vincolo Giardino di notevole interesse
- ☐ Presenza di edifici estranei all'impianto -

Assetto morfologico: disposizione libera

Elementi componenti presenti:

- | | | | |
|--|--|--|--|
| <input checked="" type="checkbox"/> recinzione | <input checked="" type="checkbox"/> manufatto funzionale | <input type="checkbox"/> albero singolo | <input checked="" type="checkbox"/> alberatura a macchia |
| <input checked="" type="checkbox"/> pavimentazione | <input checked="" type="checkbox"/> siepe | <input type="checkbox"/> alberatura a filare | <input checked="" type="checkbox"/> altro |

Note elementi:

Presenza di persistenza storica (cod. PS090):maesta'.

RELAZIONI CON IL CONTESTO TERRITORIALE

Tipo di accesso: ☐ accesso indiretto ☒ accesso diretto da viabilità ☐ accesso tramite stradello

Contesto paesaggistico:





- | | |
|--|--|
| <input checked="" type="checkbox"/> appartenenza ad agglomerato rurale | <input type="checkbox"/> prossimità a territorio urbanizzato |
| <input type="checkbox"/> insediamento isolato | <input type="checkbox"/> prossimità ad infrastrutture |
| <input type="checkbox"/> prossimità ad area produttiva | <input type="checkbox"/> prossimità a corso d'acqua |

Criticità ambientali: assenti

NOTE

DOCUMENTAZIONE FOTOGRAFICA

Foto anno 2019



Comune di Modena

CENSIMENTO PATRIMONIO EDILIZIO IN ZONA EXTRAURBANA

SCHEMA ANALITICA EDIFICIO

Codice nucleo: 57_95dr

Categoria nucleo: vocati alla trasformazione

Codice edificio: 4060

LOCALIZZAZIONE

Indirizzo: STRADA PONTE ALTO NORD

Numero civico: 225

Riferimenti catastali: Foglio: 57

Mappale: 95

FUNZIONE

Funzione principale: residenza

Funzione secondaria: ---

Stato di utilizzazione: in uso

☐ Edificio produttivo agricolo dismesso

CARATTERISTICHE DELL'EDIFICIO

Numero di piani: 3

Numero di alloggi: 3

Superficie abitazione (mq): 123

Superficie altre funzioni (mq): 0

Epoca di costruzione: dal 1901 al 1945

Tipologia edilizia storica: **edificio a blocco**

Coerenza con l'impianto storico originario ☒

Integrità tipologica: alterata

Tipo di alterazione: alterazione dell'involucro

Stato di conservazione: buono

Vincolo Monumentale D.Lgs. 42/2004: non presente

Categoria di intervento da PSC/RUE 2016: Riqualificazione e ricomposizione tipologica

Codice Scheda censimento 1985: 057095

VALUTAZIONE

☒ Valore testimoniale

☐ Valore architettonico

NOTE

DOCUMENTAZIONE FOTOGRAFICA

Foto censimento 1985/1987



Foto censimento 2017/2020



CENSIMENTO PATRIMONIO EDILIZIO IN ZONA EXTRAURBANA 2020

Codice nucleo: 57_106dr

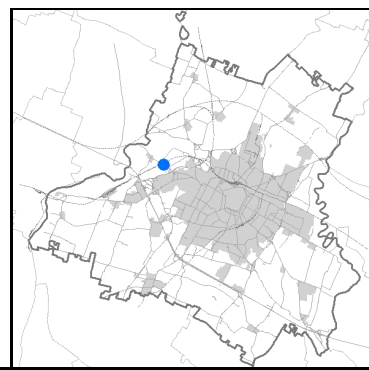


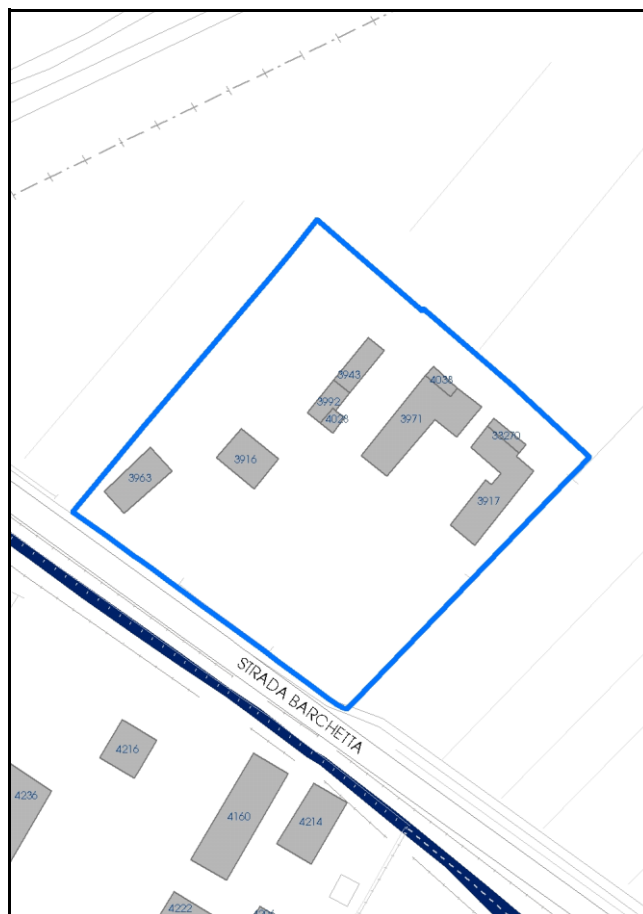
Foto aerea 2019 - C.G.R. s.p.a. Parma scala 1:5000



Foto aerea 2019 scala 1:2000



Estratto di mappa 2019 scala 1:2000



Comune di Modena

Codice nucleo: 57_106dr

Categoria: vocati alla trasformazione

residenza

nucleo recuperato

LOCALIZZAZIONE

Indirizzo: STRADA BARCHETTA

Numero civico: 332

Riferimenti catastali: Foglio: 57

Mappale: 106

FUNZIONI

- | | | | |
|---|---|---|---|
| <input checked="" type="checkbox"/> Residenza | <input type="checkbox"/> Deposito | <input type="checkbox"/> Allevamento | <input type="checkbox"/> Centro Aziendale |
| <input type="checkbox"/> Serra/vivaio | <input type="checkbox"/> Agriturismo | <input type="checkbox"/> Maneggio | <input type="checkbox"/> Impianto di trasformazione |
| <input type="checkbox"/> Altre attività econom. | <input type="checkbox"/> Fattoria didattica | <input type="checkbox"/> Imp. tecnologico | <input type="checkbox"/> Attività agricola residua |

Note:

Edifici destinati prevalentemente a residenza (B)

DESCRIZIONE DELL'IMPIANTO INSEDIATIVO

Impianto storico

Numero edifici: 9

Numero edifici oggetto di indagine: 3

- ☐ Vincolo Monumentale D.Lgs. 42/2004
- ☐ Vincolo Giardino di notevole interesse
- ☐ Presenza di edifici estranei all'impianto -

Assetto morfologico: disposizione libera

Elementi componenti presenti:

- | | | | |
|--|--|--|--|
| <input checked="" type="checkbox"/> recinzione | <input checked="" type="checkbox"/> manufatto funzionale | <input checked="" type="checkbox"/> albero singolo | <input checked="" type="checkbox"/> alberatura a macchia |
| <input checked="" type="checkbox"/> pavimentazione | <input checked="" type="checkbox"/> siepe | <input type="checkbox"/> alberatura a filare | <input type="checkbox"/> altro |

Note elementi:

RELAZIONI CON IL CONTESTO TERRITORIALE

Tipo di accesso: ☐ accesso indiretto ☒ accesso diretto da viabilità ☐ accesso tramite stradello

Contesto paesaggistico:

- | | |
|--|--|
| <input checked="" type="checkbox"/> appartenenza ad agglomerato rurale | <input type="checkbox"/> prossimità a territorio urbanizzato |
| <input type="checkbox"/> insediamento isolato | <input type="checkbox"/> prossimità ad infrastrutture |
| <input type="checkbox"/> prossimità ad area produttiva | <input type="checkbox"/> prossimità a corso d'acqua |

Criticità ambientali: assenti

NOTE

DOCUMENTAZIONE FOTOGRAFICA

Foto anno 2019



Comune di Modena

CENSIMENTO PATRIMONIO EDILIZIO IN ZONA EXTRAURBANA

SCHEDA ANALITICA EDIFICIO

Codice nucleo: 57_106dr Categoria nucleo: vocati alla trasformazione

Codice edificio: 3916

LOCALIZZAZIONE

Indirizzo: STRADA BARCHETTA

Numero civico: 332

Riferimenti catastali: Foglio: 57

Mappale: 106

FUNZIONE

Funzione principale: residenza

Funzione secondaria: ---

Stato di utilizzazione: in uso

☐ *Edificio produttivo agricolo dismesso*

CARATTERISTICHE DELL'EDIFICIO

Numero di piani: 2

Numero di alloggi: 3

Superficie abitazione (mq): 130

Superficie altre funzioni (mq): 0

Epoca di costruzione: dal 1901 al 1945

Tipologia edilizia storica: **casa padronale**

Coerenza con l'impianto storico originario ☒

Integrità tipologica: originaria

Tipo di alterazione:

Stato di conservazione: buono

Vincolo Monumentale D.Lgs. 42/2004: non presente

Categoria di intervento da PSC/RUE 2016: Restauro e risanamento conservativo

Codice Scheda censimento 1985: 057106

VALUTAZIONE

☒ Valore testimoniale

☐ Valore architettonico

NOTE

DOCUMENTAZIONE FOTOGRAFICA

Foto censimento 1985/1987



Foto censimento 2017/2020



Comune di Modena

CENSIMENTO PATRIMONIO EDILIZIO IN ZONA EXTRAURBANA

SCHEDA ANALITICA EDIFICIO

Codice nucleo: 57_106dr Categoria nucleo: vocati alla trasformazione

Codice edificio: 3917

LOCALIZZAZIONE

Indirizzo: STRADA BARCHETTA

Numero civico: 326

Riferimenti catastali: Foglio: 57

Mappale: 112

FUNZIONE

Funzione principale: residenza

Funzione secondaria: ---

Stato di utilizzazione: in uso

☐ Edificio produttivo agricolo dismesso

CARATTERISTICHE DELL'EDIFICIO

Numero di piani: 2

Numero di alloggi: 2

Superficie abitazione (mq): 270

Superficie altre funzioni (mq): 0

Epoca di costruzione: dal 1901 al 1945

Tipologia edilizia storica: **caseificio**

Coerenza con l'impianto storico originario ☒

Integrità tipologica: alterata

Tipo di alterazione: alterazione dell'involucro

Stato di conservazione: buono

Vincolo Monumentale D.Lgs. 42/2004: non presente

Categoria di intervento da PSC/RUE 2016: Riqualificazione e ricomposizione tipologica

Codice Scheda censimento 1985: 057112

VALUTAZIONE

☒ Valore testimoniale

☐ Valore architettonico

NOTE

DOCUMENTAZIONE FOTOGRAFICA

Foto censimento 1985/1987



Foto censimento 2017/2020



Comune di Modena

CENSIMENTO PATRIMONIO EDILIZIO IN ZONA EXTRAURBANA

SCHEDA ANALITICA EDIFICIO

Codice nucleo: 57_106dr Categoria nucleo: vocati alla trasformazione

Codice edificio: 3971

LOCALIZZAZIONE

Indirizzo: STRADA BARCHETTA

Numero civico: 326

Riferimenti catastali: Foglio: 57

Mappale: 109

FUNZIONE

Funzione principale: residenza

Funzione secondaria: ---

Stato di utilizzazione: in uso

☐ Edificio produttivo agricolo dismesso

CARATTERISTICHE DELL'EDIFICIO

Numero di piani: 2

Numero di alloggi: 1

Superficie abitazione (mq): 322

Superficie altre funzioni (mq): 0

Epoca di costruzione: dal 1801 al 1900

Tipologia edilizia storica: **edificio a porta morta**

Coerenza con l'impianto storico originario ☒

Integrità tipologica: originaria

Tipo di alterazione:

Stato di conservazione: buono

Vincolo Monumentale D.Lgs. 42/2004: non presente

Categoria di intervento da PSC/RUE 2016: Riqualificazione e ricomposizione tipologica

Codice Scheda censimento 1985: 057109

VALUTAZIONE

☒ Valore testimoniale

☐ Valore architettonico

NOTE

DOCUMENTAZIONE FOTOGRAFICA

Foto censimento 1985/1987



Foto censimento 2017/2020



CENSIMENTO PATRIMONIO EDILIZIO IN ZONA EXTRAURBANA 2020

Codice nucleo: 57_118dr



Foto aerea 2019 - C.G.R. s.p.a. Parma scala 1:5000

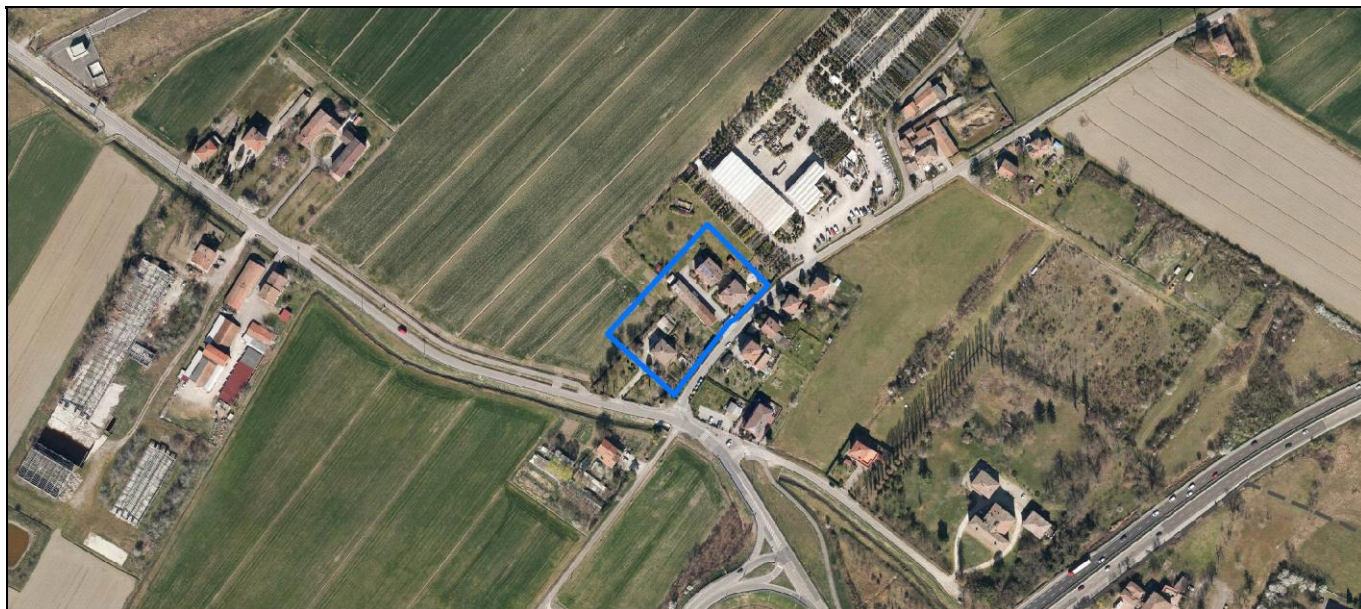
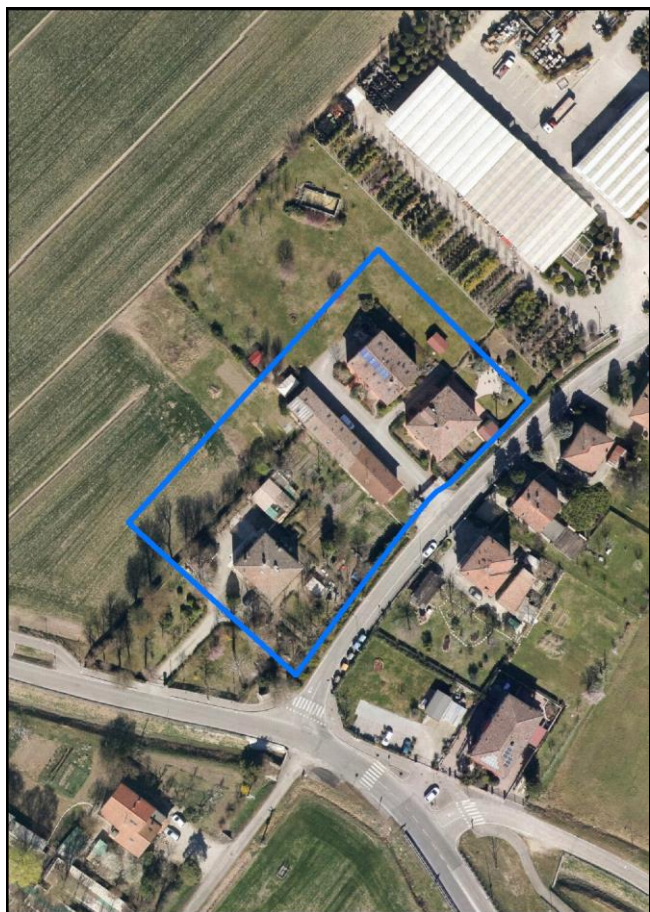
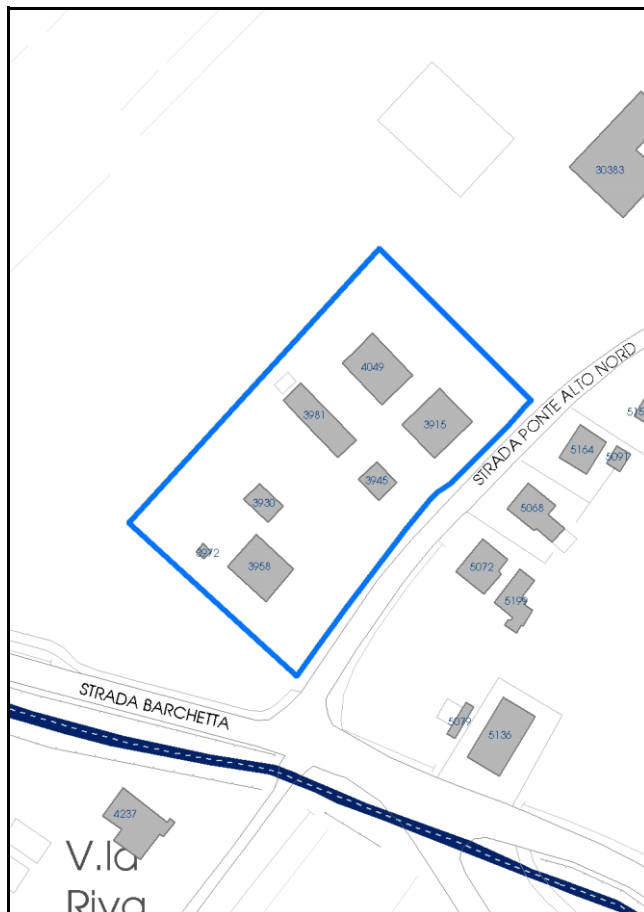


Foto aerea 2019 scala 1:2000



Estratto di mappa 2019 scala 1:2000



Categoria: vocati alla trasformazione

residenza

nucleo recuperato

LOCALIZZAZIONE

Indirizzo: STRADA PONTE ALTO SUD

Numero civico: 310

Riferimenti catastali: Foglio: 57

Mappale: 118

FUNZIONI

- | | | | |
|---|--|---|---|
| <input checked="" type="checkbox"/> Residenza | <input checked="" type="checkbox"/> Deposito | <input type="checkbox"/> Allevamento | <input type="checkbox"/> Centro Aziendale |
| <input type="checkbox"/> Serra/vivaio | <input type="checkbox"/> Agriturismo | <input type="checkbox"/> Maneggio | <input type="checkbox"/> Impianto di trasformazione |
| <input type="checkbox"/> Altre attività econom. | <input type="checkbox"/> Fattoria didattica | <input type="checkbox"/> Imp. tecnologico | <input type="checkbox"/> Attività agricola residua |

Note:

Edifici destinati prevalentemente a residenza (B)

DESCRIZIONE DELL'IMPIANTO INSEDIATIVO

Impianto storico

Numero edifici: 7

Numero edifici oggetto di indagine: 4

- ☐ Vincolo Monumentale D.Lgs. 42/2004
- ☐ Vincolo Giardino di notevole interesse
- ☐ Presenza di edifici estranei all'impianto -

Assetto morfologico: disposizione libera

Elementi componenti presenti:

- | | | | |
|--|--|--|--|
| <input checked="" type="checkbox"/> recinzione | <input checked="" type="checkbox"/> manufatto funzionale | <input checked="" type="checkbox"/> albero singolo | <input checked="" type="checkbox"/> alberatura a macchia |
| <input checked="" type="checkbox"/> pavimentazione | <input checked="" type="checkbox"/> siepe | <input type="checkbox"/> alberatura a filare | <input type="checkbox"/> altro |

Note elementi:

RELAZIONI CON IL CONTESTO TERRITORIALETipo di accesso: ☐ accesso indiretto ☒ accesso diretto da viabilità ☐ accesso tramite stradello

Contesto paesaggistico:


- | | |
|--|--|
| <input checked="" type="checkbox"/> appartenenza ad agglomerato rurale | <input type="checkbox"/> prossimità a territorio urbanizzato |
| <input type="checkbox"/> insediamento isolato | <input type="checkbox"/> prossimità ad infrastrutture |
| <input type="checkbox"/> prossimità ad area produttiva | <input type="checkbox"/> prossimità a corso d'acqua |

Criticità ambientali: assenti

NOTE

DOCUMENTAZIONE FOTOGRAFICA

Foto anno 2019



Comune di Modena

CENSIMENTO PATRIMONIO EDILIZIO IN ZONA EXTRAURBANA

SCHEDA ANALITICA EDIFICIO

Codice nucleo: 57_118dr Categoria nucleo: vocati alla trasformazione

Codice edificio: 3915

LOCALIZZAZIONE

Indirizzo: STRADA PONTE ALTO SUD

Numero civico: 199

Riferimenti catastali: Foglio: 57

Mappale: 116

FUNZIONE

Funzione principale: residenza

Funzione secondaria: ---

Stato di utilizzazione: in uso

☐ Edificio produttivo agricolo dismesso

CARATTERISTICHE DELL'EDIFICIO

Numero di piani: 2

Numero di alloggi: 3

Superficie abitazione (mq): 171

Superficie altre funzioni (mq): 0

Epoca di costruzione: fino al 1800

Tipologia edilizia storica: **casa padronale**

Coerenza con l'impianto storico originario ☒

Integrità tipologica: alterata

Tipo di alterazione: alterazione dell'involucro

Stato di conservazione: buono

Vincolo Monumentale D.Lgs. 42/2004: non presente

Categoria di intervento da PSC/RUE 2016: Riqualificazione e ricomposizione tipologica

Codice Scheda censimento 1985: 057116

VALUTAZIONE

☒ Valore testimoniale

☐ Valore architettonico


NOTE

DOCUMENTAZIONE FOTOGRAFICA

Foto censimento 1985/1987



Foto censimento 2017/2020



Comune di Modena

CENSIMENTO PATRIMONIO EDILIZIO IN ZONA EXTRAURBANA

SCHEDA ANALITICA EDIFICIO

Codice nucleo: 57_118dr Categoria nucleo: vocati alla trasformazione

Codice edificio: 3958

LOCALIZZAZIONE

Indirizzo: STRADA PONTE ALTO SUD

Numero civico: 310

Riferimenti catastali: Foglio: 57

Mappale: 118

FUNZIONE

Funzione principale: residenza

Funzione secondaria: ---

Stato di utilizzazione: in uso

☐ Edificio produttivo agricolo dismesso

CARATTERISTICHE DELL'EDIFICIO

Numero di piani: 2

Numero di alloggi: 2

Superficie abitazione (mq): 154

Superficie altre funzioni (mq): 0

Epoca di costruzione: dal 1801 al 1900

Tipologia edilizia storica: **casa padronale**

Coerenza con l'impianto storico originario ☒

Integrità tipologica: originaria

Tipo di alterazione:

Stato di conservazione: buono

Vincolo Monumentale D.Lgs. 42/2004: non presente

Categoria di intervento da PSC/RUE 2016: Riqualificazione e ricomposizione tipologica

Codice Scheda censimento 1985: 057118

VALUTAZIONE

☒ Valore testimoniale

☐ Valore architettonico


NOTE

DOCUMENTAZIONE FOTOGRAFICA

Foto censimento 1985/1987



Foto censimento 2017/2020



Comune di Modena

CENSIMENTO PATRIMONIO EDILIZIO IN ZONA EXTRAURBANA

SCHEDA ANALITICA EDIFICIO

Codice nucleo: 57_118dr Categoria nucleo: vocati alla trasformazione

Codice edificio: 3981

LOCALIZZAZIONE

Indirizzo: STRADA PONTE ALTO SUD

Numero civico: 0

Riferimenti catastali: Foglio: 57

Mappale: 114

FUNZIONE

Funzione principale: deposito

Funzione secondaria: ---

Stato di utilizzazione: in uso

☐ Edificio produttivo agricolo dismesso

CARATTERISTICHE DELL'EDIFICIO

Numero di piani: 2

Numero di alloggi: 0

Superficie abitazione (mq): 0

Superficie altre funzioni (mq): 138

Epoca di costruzione: dal 1901 al 1945

Tipologia edilizia storica: **fienile**

Coerenza con l'impianto storico originario ☒

Integrità tipologica: alterata

Tipo di alterazione: alterazione dell'involucro

Stato di conservazione: buono

Vincolo Monumentale D.Lgs. 42/2004: non presente

Categoria di intervento da PSC/RUE 2016: Riqualificazione e ricomposizione tipologica

Codice Scheda censimento 1985: 057114

VALUTAZIONE

☒ Valore testimoniale

☐ Valore architettonico

NOTE

DOCUMENTAZIONE FOTOGRAFICA

Foto censimento 1985/1987



Foto censimento 2017/2020



Comune di Modena

CENSIMENTO PATRIMONIO EDILIZIO IN ZONA EXTRAURBANA

SCHEDA ANALITICA EDIFICIO

Codice nucleo: 57_118dr Categoria nucleo: vocati alla trasformazione

Codice edificio: 4049

LOCALIZZAZIONE

Indirizzo: STRADA PONTE ALTO SUD

Numero civico: 0

Riferimenti catastali: Foglio: 57

Mappale: 115

FUNZIONE

Funzione principale: residenza

Funzione secondaria: ---

Stato di utilizzazione: in uso

☐ Edificio produttivo agricolo dismesso

CARATTERISTICHE DELL'EDIFICIO

Numero di piani: 2

Numero di alloggi: 2

Superficie abitazione (mq): 170

Superficie altre funzioni (mq): 0

Epoca di costruzione: fino al 1800

Tipologia edilizia storica: **stalla e fienile**

Coerenza con l'impianto storico originario ☒

Integrità tipologica: alterata

Tipo di alterazione: alterazione dell'involucro

Stato di conservazione: buono

Vincolo Monumentale D.Lgs. 42/2004: non presente

Categoria di intervento da PSC/RUE 2016: Riqualificazione e ricomposizione tipologica

Codice Scheda censimento 1985: 057115

VALUTAZIONE

☒ Valore testimoniale

☐ Valore architettonico

NOTE

pannelli fotovoltaici integrati nella copertura

DOCUMENTAZIONE FOTOGRAFICA

Foto censimento 1985/1987



Foto censimento 2017/2020



CENSIMENTO PATRIMONIO EDILIZIO IN ZONA EXTRAURBANA 2020

Codice nucleo: 57_170dr

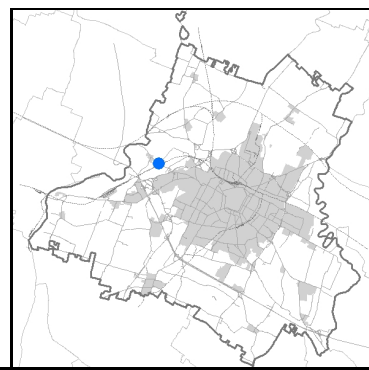


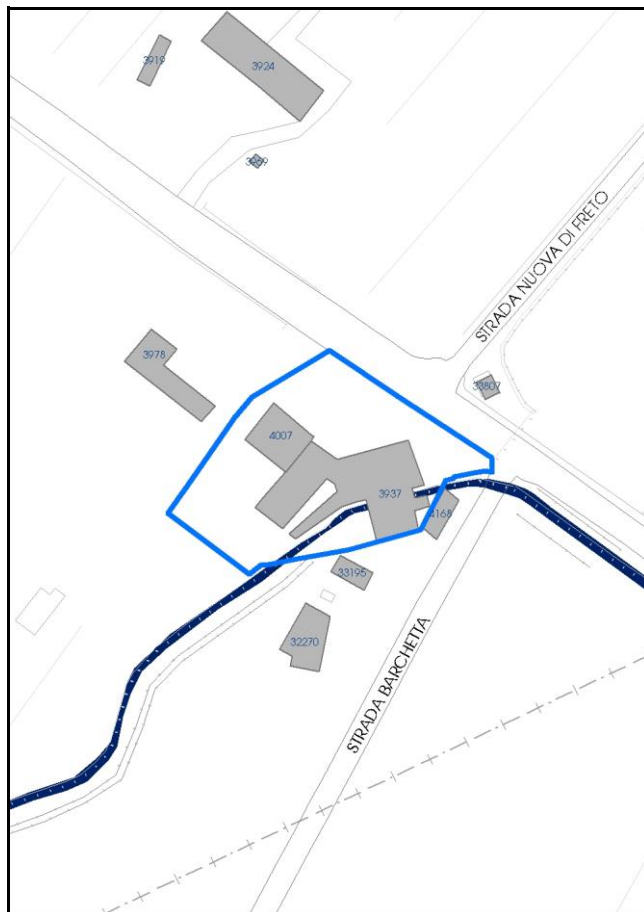
Foto aerea 2019 - C.G.R. s.p.a. Parma scala 1:5000



Foto aerea 2019 scala 1:2000



Estratto di mappa 2019 scala 1:2000



Comune di Modena

Codice nucleo: 57_170dr

Categoria: vocati alla trasformazione

residenza

nucleo recuperato

LOCALIZZAZIONE

Indirizzo: STRADA BARCHETTA

Numero civico: 367

Riferimenti catastali: Foglio: 57

Mappale: 170

FUNZIONI

- | | | | |
|--|--|---|---|
| <input checked="" type="checkbox"/> Residenza | <input checked="" type="checkbox"/> Deposito | <input type="checkbox"/> Allevamento | <input type="checkbox"/> Centro Aziendale |
| <input type="checkbox"/> Serra/vivaio | <input type="checkbox"/> Agriturismo | <input type="checkbox"/> Maneggio | <input type="checkbox"/> Impianto di trasformazione |
| <input checked="" type="checkbox"/> Altre attività econom. | <input type="checkbox"/> Fattoria didattica | <input type="checkbox"/> Imp. tecnologico | <input type="checkbox"/> Attività agricola residua |

Note:

Edifici destinati prevalentemente a residenza (B)

DESCRIZIONE DELL'IMPIANTO INSEDIATIVO

Impianto storico

Numero edifici: 2

Numero edifici oggetto di indagine: 2

- ☐ Vincolo Monumentale D.Lgs. 42/2004
- ☐ Vincolo Giardino di notevole interesse
- ☐ Presenza di edifici estranei all'impianto -

Assetto morfologico: disposizione libera

Elementi componenti presenti:

- | | | | |
|--|---|--|--|
| <input checked="" type="checkbox"/> recinzione | <input type="checkbox"/> manufatto funzionale | <input type="checkbox"/> albero singolo | <input checked="" type="checkbox"/> alberatura a macchia |
| <input checked="" type="checkbox"/> pavimentazione | <input checked="" type="checkbox"/> siepe | <input type="checkbox"/> alberatura a filare | <input type="checkbox"/> altro |

Note elementi:

RELAZIONI CON IL CONTESTO TERRITORIALE

Tipo di accesso: ☐ accesso indiretto ☒ accesso diretto da viabilità ☐ accesso tramite stradello

Contesto paesaggistico:




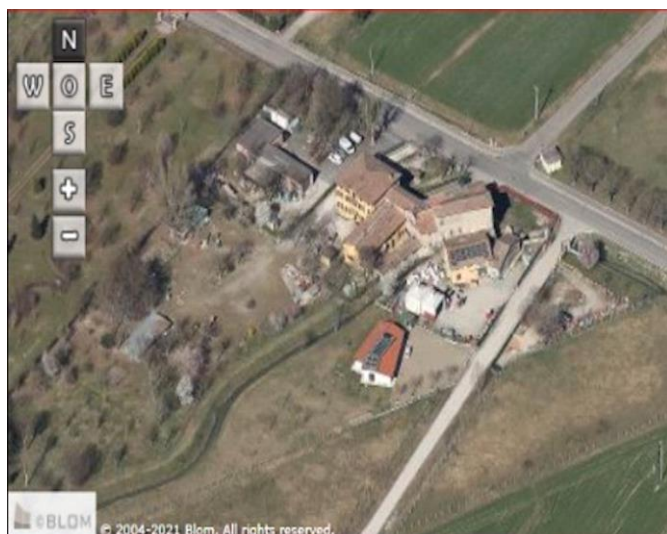
- | | |
|--|--|
| <input checked="" type="checkbox"/> appartenenza ad agglomerato rurale | <input type="checkbox"/> prossimità a territorio urbanizzato |
| <input type="checkbox"/> insediamento isolato | <input type="checkbox"/> prossimità ad infrastrutture |
| <input type="checkbox"/> prossimità ad area produttiva | <input checked="" type="checkbox"/> prossimità a corso d'acqua |

Criticità ambientali: assenti

NOTE

DOCUMENTAZIONE FOTOGRAFICA

Foto anno 2019



Comune di Modena

CENSIMENTO PATRIMONIO EDILIZIO IN ZONA EXTRAURBANA

SCHEMA ANALITICA EDIFICIO

Codice nucleo: 57_170dr Categoria nucleo: vocati alla trasformazione

Codice edificio: 3937

LOCALIZZAZIONE

Indirizzo: STRADA BARCHETTA

Numero civico: 351

Riferimenti catastali: Foglio: 57

Mappale: 171

FUNZIONE

Funzione principale: residenza

Funzione secondaria: deposito

Stato di utilizzazione: non in uso

☒ Edificio produttivo agricolo dismesso

CARATTERISTICHE DELL'EDIFICIO

Numero di piani: 3

Numero di alloggi: 6

Superficie abitazione (mq): 0

Superficie altre funzioni (mq): 685

Epoca di costruzione: dal 1801 al 1900

Tipologia edilizia storica: **stalla e fienile**

Coerenza con l'impianto storico originario ☒

Integrità tipologica: originaria

Tipo di alterazione:

Stato di conservazione: scarso

Vincolo Monumentale D.Lgs. 42/2004: non presente

Categoria di intervento da PSC/RUE 2016: Riqualificazione e ricomposizione tipologica

Codice Scheda censimento 1985: 057171

VALUTAZIONE

☒ Valore testimoniale

☐ Valore architettonico

NOTE

DOCUMENTAZIONE FOTOGRAFICA

Foto censimento 1985/1987



Foto censimento 2017/2020



Comune di Modena

CENSIMENTO PATRIMONIO EDILIZIO IN ZONA EXTRAURBANA

SCHEDA ANALITICA EDIFICIO

Codice nucleo: 57_170dr Categoria nucleo: vocati alla trasformazione

Codice edificio: 4007

LOCALIZZAZIONE

Indirizzo: STRADA BARCHETTA

Numero civico: 367

Riferimenti catastali: Foglio: 57

Mappale: 170

FUNZIONE

Funzione principale: residenza

Funzione secondaria: ---

Stato di utilizzazione: in uso

☐ Edificio produttivo agricolo dismesso

CARATTERISTICHE DELL'EDIFICIO

Numero di piani: 3

Numero di alloggi: 2

Superficie abitazione (mq): 168

Superficie altre funzioni (mq): 0

Epoca di costruzione: dal 1801 al 1900

Tipologia edilizia storica: **edificio a blocco**

Coerenza con l'impianto storico originario ☒

Integrità tipologica: originaria

Tipo di alterazione:

Stato di conservazione: buono

Vincolo Monumentale D.Lgs. 42/2004: non presente

Categoria di intervento da PSC/RUE 2016: Riqualificazione e ricomposizione tipologica

Codice Scheda censimento 1985: 057170

VALUTAZIONE

☒ Valore testimoniale

☐ Valore architettonico

NOTE

DOCUMENTAZIONE FOTOGRAFICA

Foto censimento 1985/1987



Foto censimento 2017/2020



CENSIMENTO PATRIMONIO EDILIZIO IN ZONA EXTRAURBANA 2020

Codice nucleo: 57_235dr

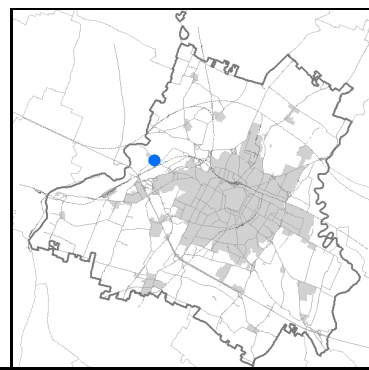
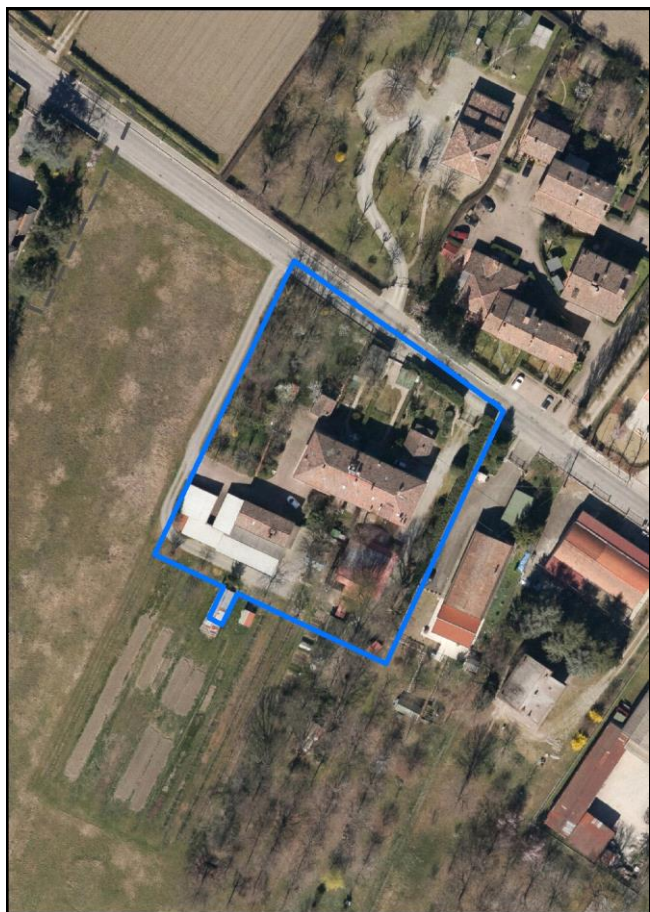


Foto aerea 2019 - C.G.R. s.p.a. Parma scala 1:5000



Foto aerea 2019 scala 1:2000



Estratto di mappa 2019 scala 1:2000



Comune di Modena

Codice nucleo: 57_235dr

Categoria: vocati alla trasformazione

residenza

nucleo recuperato

LOCALIZZAZIONE

Indirizzo: STRADA BARCHETTA

Numero civico: 395

Riferimenti catastali: Foglio: 57

Mappale: 235

FUNZIONI

- | | | | |
|---|--|---|---|
| <input checked="" type="checkbox"/> Residenza | <input checked="" type="checkbox"/> Deposito | <input type="checkbox"/> Allevamento | <input type="checkbox"/> Centro Aziendale |
| <input type="checkbox"/> Serra/vivaio | <input type="checkbox"/> Agriturismo | <input type="checkbox"/> Maneggio | <input type="checkbox"/> Impianto di trasformazione |
| <input type="checkbox"/> Altre attività econom. | <input type="checkbox"/> Fattoria didattica | <input type="checkbox"/> Imp. tecnologico | <input type="checkbox"/> Attività agricola residua |

Note:

Edifici destinati prevalentemente a residenza (B)

DESCRIZIONE DELL'IMPIANTO INSEDIATIVO

Impianto storico

Numero edifici: 12

Numero edifici oggetto di indagine: 3

- ☐ Vincolo Monumentale D.Lgs. 42/2004
- ☐ Vincolo Giardino di notevole interesse
- ☐ Presenza di edifici estranei all'impianto -

Assetto morfologico: disposizione libera

Elementi componenti presenti:

- | | | | |
|--|--|--|--|
| <input checked="" type="checkbox"/> recinzione | <input checked="" type="checkbox"/> manufatto funzionale | <input type="checkbox"/> albero singolo | <input checked="" type="checkbox"/> alberatura a macchia |
| <input checked="" type="checkbox"/> pavimentazione | <input checked="" type="checkbox"/> siepe | <input type="checkbox"/> alberatura a filare | <input type="checkbox"/> altro |

Note elementi:

RELAZIONI CON IL CONTESTO TERRITORIALE

Tipo di accesso: ☐ accesso indiretto ☒ accesso diretto da viabilità ☐ accesso tramite stradello

Contesto paesaggistico:

- | | |
|--|--|
| <input checked="" type="checkbox"/> appartenenza ad agglomerato rurale | <input type="checkbox"/> prossimità a territorio urbanizzato |
| <input type="checkbox"/> insediamento isolato | <input type="checkbox"/> prossimità ad infrastrutture |
| <input type="checkbox"/> prossimità ad area produttiva | <input type="checkbox"/> prossimità a corso d'acqua |





Criticità ambientali: assenti

NOTE

La disciplina PSC/POC/RUE esclude in parte l'edificio cod. 32600, privo di vincolo.

DOCUMENTAZIONE FOTOGRAFICA

Foto anno 2019



Comune di Modena

CENSIMENTO PATRIMONIO EDILIZIO IN ZONA EXTRAURBANA

SCHEDA ANALITICA EDIFICIO

Codice nucleo: 57_235dr Categoria nucleo: vocati alla trasformazione

Codice edificio: 3927

LOCALIZZAZIONE

Indirizzo: STRADA BARCHETTA

Numero civico: 397

Riferimenti catastali: Foglio: 57

Mappale: 157

FUNZIONE

Funzione principale: residenza

Funzione secondaria: ---

Stato di utilizzazione: in uso

☐ Edificio produttivo agricolo dismesso

CARATTERISTICHE DELL'EDIFICIO

Numero di piani: 2

Numero di alloggi: 1

Superficie abitazione (mq): 101

Superficie altre funzioni (mq): 0

Epoca di costruzione: dal 1801 al 1900

Tipologia edilizia storica: **edificio a porta morta**

Coerenza con l'impianto storico originario ☒

Integrità tipologica: originaria

Tipo di alterazione:

Stato di conservazione: buono

Vincolo Monumentale D.Lgs. 42/2004: non presente

Categoria di intervento da PSC/RUE 2016: Riqualificazione e ricomposizione tipologica

Codice Scheda censimento 1985: 057157

VALUTAZIONE

☒ Valore testimoniale

☐ Valore architettonico

NOTE

DOCUMENTAZIONE FOTOGRAFICA

Foto censimento 1985/1987



Foto censimento 2017/2020



Comune di Modena

CENSIMENTO PATRIMONIO EDILIZIO IN ZONA EXTRAURBANA

SCHEDA ANALITICA EDIFICIO

Codice nucleo: 57_235dr Categoria nucleo: vocati alla trasformazione

Codice edificio: 4029

LOCALIZZAZIONE

Indirizzo: STRADA BARCHETTA

Numero civico: 395

Riferimenti catastali: Foglio: 57

Mappale: 235

FUNZIONE

Funzione principale: residenza

Funzione secondaria: ---

Stato di utilizzazione: in uso

☐ Edificio produttivo agricolo dismesso

CARATTERISTICHE DELL'EDIFICIO

Numero di piani: 2

Numero di alloggi: 2

Superficie abitazione (mq): 127

Superficie altre funzioni (mq): 0

Epoca di costruzione: dal 1801 al 1900

Tipologia edilizia storica: **edificio a porta morta**

Coerenza con l'impianto storico originario ☒

Integrità tipologica: originaria

Tipo di alterazione:

Stato di conservazione: buono

Vincolo Monumentale D.Lgs. 42/2004: non presente

Categoria di intervento da PSC/RUE 2016: Riqualificazione e ricomposizione tipologica

Codice Scheda censimento 1985: 057235

VALUTAZIONE

☒ Valore testimoniale

☐ Valore architettonico

NOTE

DOCUMENTAZIONE FOTOGRAFICA

Foto censimento 1985/1987



Foto censimento 2017/2020



Comune di Modena

CENSIMENTO PATRIMONIO EDILIZIO IN ZONA EXTRAURBANA

SCHEDA ANALITICA EDIFICIO

Codice nucleo: 57_235dr Categoria nucleo: vocati alla trasformazione

Codice edificio: 4037

LOCALIZZAZIONE

Indirizzo: STRADA BARCHETTA

Numero civico: 391

Riferimenti catastali: Foglio: 57

Mappale: 159

FUNZIONE

Funzione principale: residenza

Funzione secondaria: ---

Stato di utilizzazione: in uso

☐ Edificio produttivo agricolo dismesso

CARATTERISTICHE DELL'EDIFICIO

Numero di piani: 2

Numero di alloggi: 2

Superficie abitazione (mq): 135

Superficie altre funzioni (mq): 0

Epoca di costruzione: dal 1801 al 1900

Tipologia edilizia storica: **edificio a porta morta**

Coerenza con l'impianto storico originario ☒

Integrità tipologica: originaria

Tipo di alterazione:

Stato di conservazione: buono

Vincolo Monumentale D.Lgs. 42/2004: non presente

Categoria di intervento da PSC/RUE 2016: Riqualificazione e ricomposizione tipologica

Codice Scheda censimento 1985: 057159

VALUTAZIONE

☒ Valore testimoniale

☐ Valore architettonico

NOTE

DOCUMENTAZIONE FOTOGRAFICA

Foto censimento 1985/1987



Foto censimento 2017/2020



CENSIMENTO PATRIMONIO EDILIZIO IN ZONA EXTRAURBANA 2020

Codice nucleo: 58_59dr

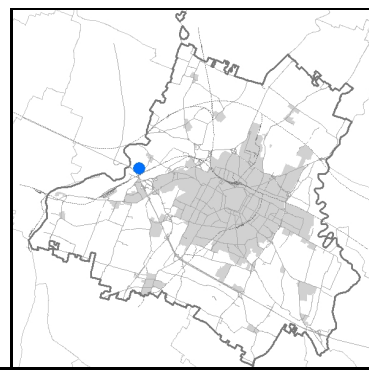
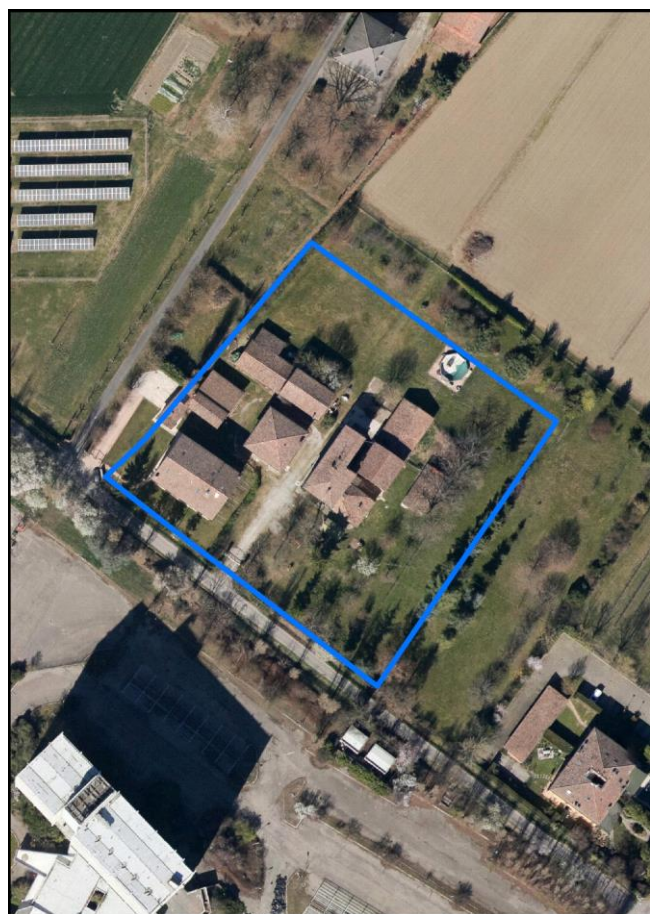


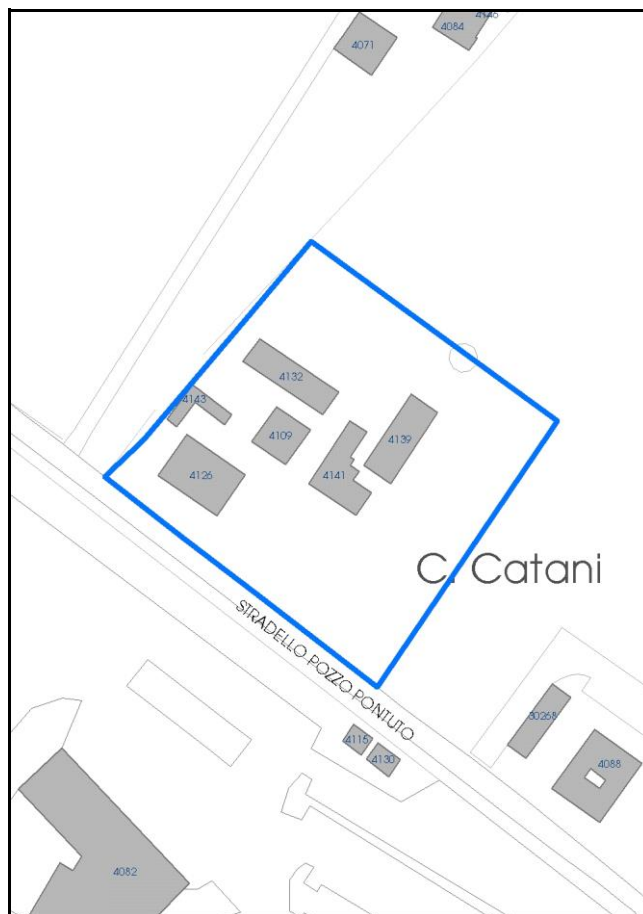
Foto aerea 2019 - C.G.R. s.p.a. Parma scala 1:5000



Foto aerea 2019 scala 1:2000



Estratto di mappa 2019 scala 1:2000



Comune di Modena

Codice nucleo: 58_59dr

Categoria: vocati alla trasformazione

residenza

nucleo recuperato

LOCALIZZAZIONE

Indirizzo: STRADELLO POZZO PONTUTO

Numero civico:

Riferimenti catastali: Foglio: 58

Mappale: 59

FUNZIONI

- | | | | |
|---|--|---|---|
| <input checked="" type="checkbox"/> Residenza | <input checked="" type="checkbox"/> Deposito | <input type="checkbox"/> Allevamento | <input type="checkbox"/> Centro Aziendale |
| <input type="checkbox"/> Serra/vivaio | <input type="checkbox"/> Agriturismo | <input type="checkbox"/> Maneggio | <input type="checkbox"/> Impianto di trasformazione |
| <input type="checkbox"/> Altre attività econom. | <input type="checkbox"/> Fattoria didattica | <input type="checkbox"/> Imp. tecnologico | <input type="checkbox"/> Attività agricola residua |

Note:

Edifici destinati prevalentemente a residenza (B)

DESCRIZIONE DELL'IMPIANTO INSEDIATIVO

Impianto storico

Numero edifici: 6

Numero edifici oggetto di indagine: 3

- ☐ Vincolo Monumentale D.Lgs. 42/2004
- ☐ Vincolo Giardino di notevole interesse
- ☐ Presenza di edifici estranei all'impianto -

Assetto morfologico: disposizione libera

Elementi componenti presenti:

- | | | | |
|--|---|--|--|
| <input checked="" type="checkbox"/> recinzione | <input type="checkbox"/> manufatto funzionale | <input type="checkbox"/> albero singolo | <input checked="" type="checkbox"/> alberatura a macchia |
| <input checked="" type="checkbox"/> pavimentazione | <input checked="" type="checkbox"/> siepe | <input type="checkbox"/> alberatura a filare | <input type="checkbox"/> altro |

Note elementi:

RELAZIONI CON IL CONTESTO TERRITORIALE

Tipo di accesso: ☐ accesso indiretto ☒ accesso diretto da viabilità ☐ accesso tramite stradello

Contesto paesaggistico:

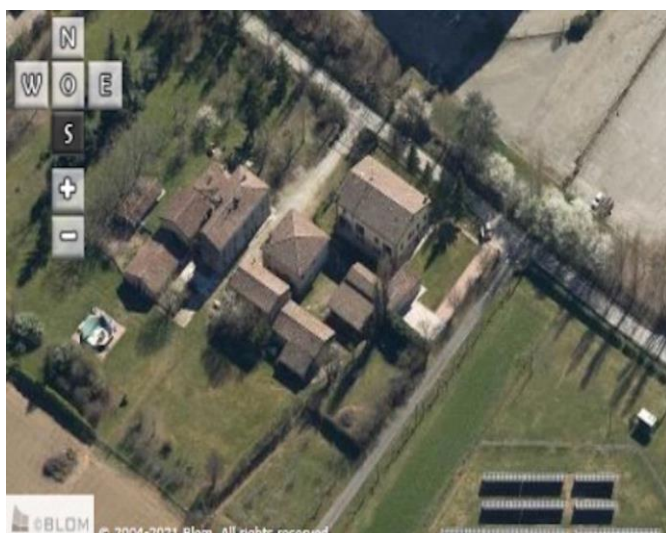
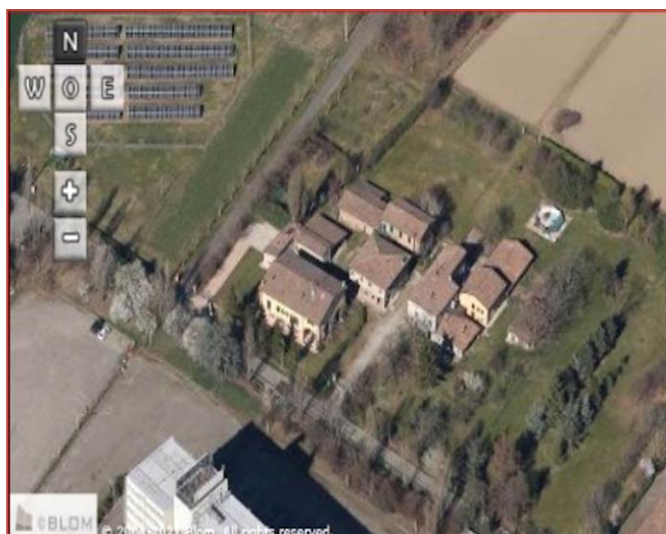
- | | |
|--|--|
| <input checked="" type="checkbox"/> appartenenza ad agglomerato rurale | <input type="checkbox"/> prossimità a territorio urbanizzato |
| <input type="checkbox"/> insediamento isolato | <input checked="" type="checkbox"/> prossimità ad infrastrutture |
| <input type="checkbox"/> prossimità ad area produttiva | <input type="checkbox"/> prossimità a corso d'acqua |

Criticità ambientali: assenti

NOTE

DOCUMENTAZIONE FOTOGRAFICA

Foto anno 2019



Comune di Modena

CENSIMENTO PATRIMONIO EDILIZIO IN ZONA EXTRAURBANA

SCHEMA ANALITICA EDIFICIO

Codice nucleo: 58_59dr

Categoria nucleo: vocati alla trasformazione

Codice edificio: 4109

LOCALIZZAZIONE

Indirizzo: STRADELLO POZZO PONTUTO

Numero civico: 26

Riferimenti catastali: Foglio: 58

Mappale: 61

FUNZIONE

Funzione principale: residenza

Funzione secondaria: ---

Stato di utilizzazione: in uso

☐ Edificio produttivo agricolo dismesso

CARATTERISTICHE DELL'EDIFICIO

Numero di piani: 2

Numero di alloggi: 1

Superficie abitazione (mq): 123

Superficie altre funzioni (mq): 0

Epoca di costruzione: fino al 1800

Tipologia edilizia storica: **edificio a blocco**

Coerenza con l'impianto storico originario ☒

Integrità tipologica: originaria

Tipo di alterazione:

Stato di conservazione: buono

Vincolo Monumentale D.Lgs. 42/2004: non presente

Categoria di intervento da PSC/RUE 2016: Riqualificazione e ricomposizione tipologica

Codice Scheda censimento 1985: 058061

VALUTAZIONE

☒ Valore testimoniale

☐ Valore architettonico

NOTE

DOCUMENTAZIONE FOTOGRAFICA

Foto censimento 1985/1987



Foto censimento 2017/2020



Comune di Modena

CENSIMENTO PATRIMONIO EDILIZIO IN ZONA EXTRAURBANA

SCHEDA ANALITICA EDIFICIO

Codice nucleo: 58_59dr

Categoria nucleo: vocati alla trasformazione

Codice edificio: 4126

LOCALIZZAZIONE

Indirizzo: STRADELLO POZZO PONTUTO

Numero civico: 0

Riferimenti catastali: Foglio: 58

Mappale: 59

FUNZIONE

Funzione principale: residenza

Funzione secondaria: ---

Stato di utilizzazione: in uso

☐ Edificio produttivo agricolo dismesso

CARATTERISTICHE DELL'EDIFICIO

Numero di piani: 2

Numero di alloggi: 1

Superficie abitazione (mq): 249

Superficie altre funzioni (mq): 0

Epoca di costruzione: dal 1901 al 1945

Tipologia edilizia storica: **barchessa**

Coerenza con l'impianto storico originario ☒

Integrità tipologica: originaria

Tipo di alterazione:

Stato di conservazione: buono

Vincolo Monumentale D.Lgs. 42/2004: non presente

Categoria di intervento da PSC/RUE 2016: Riqualificazione e ricomposizione tipologica

Codice Scheda censimento 1985: 058059

VALUTAZIONE

☒ Valore testimoniale

☐ Valore architettonico

NOTE

DOCUMENTAZIONE FOTOGRAFICA

Foto censimento 1985/1987



Foto censimento 2017/2020



Comune di Modena

CENSIMENTO PATRIMONIO EDILIZIO IN ZONA EXTRAURBANA

SCHEDA ANALITICA EDIFICIO

Codice nucleo: 58_59dr

Categoria nucleo: vocati alla trasformazione

Codice edificio: 4141

LOCALIZZAZIONE

Indirizzo: STRADELLO POZZO PONTUTO

Numero civico: 26

Riferimenti catastali: Foglio: 58

Mappale: 64

FUNZIONE

Funzione principale: residenza

Funzione secondaria: ---

Stato di utilizzazione: in uso

☐ Edificio produttivo agricolo dismesso

CARATTERISTICHE DELL'EDIFICIO

Numero di piani: 2

Numero di alloggi: 1

Superficie abitazione (mq): 190

Superficie altre funzioni (mq): 0

Epoca di costruzione: dal 1801 al 1900

Tipologia edilizia storica: **bassocomodo**

Coerenza con l'impianto storico originario ☒

Integrità tipologica: originaria

Tipo di alterazione:

Stato di conservazione: medio

Vincolo Monumentale D.Lgs. 42/2004: non presente

Categoria di intervento da PSC/RUE 2016: Riqualificazione e ricomposizione tipologica

Codice Scheda censimento 1985: 058064

VALUTAZIONE

☒ Valore testimoniale

☐ Valore architettonico

NOTE

DOCUMENTAZIONE FOTOGRAFICA

Foto censimento 1985/1987



Foto censimento 2017/2020



CENSIMENTO PATRIMONIO EDILIZIO IN ZONA EXTRAURBANA 2020

Codice nucleo: 58_157dr

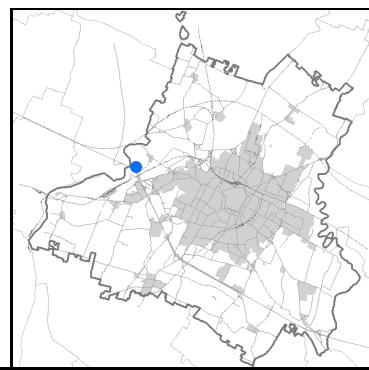


Foto aerea 2019 - C.G.R. s.p.a. Parma scala 1:5000

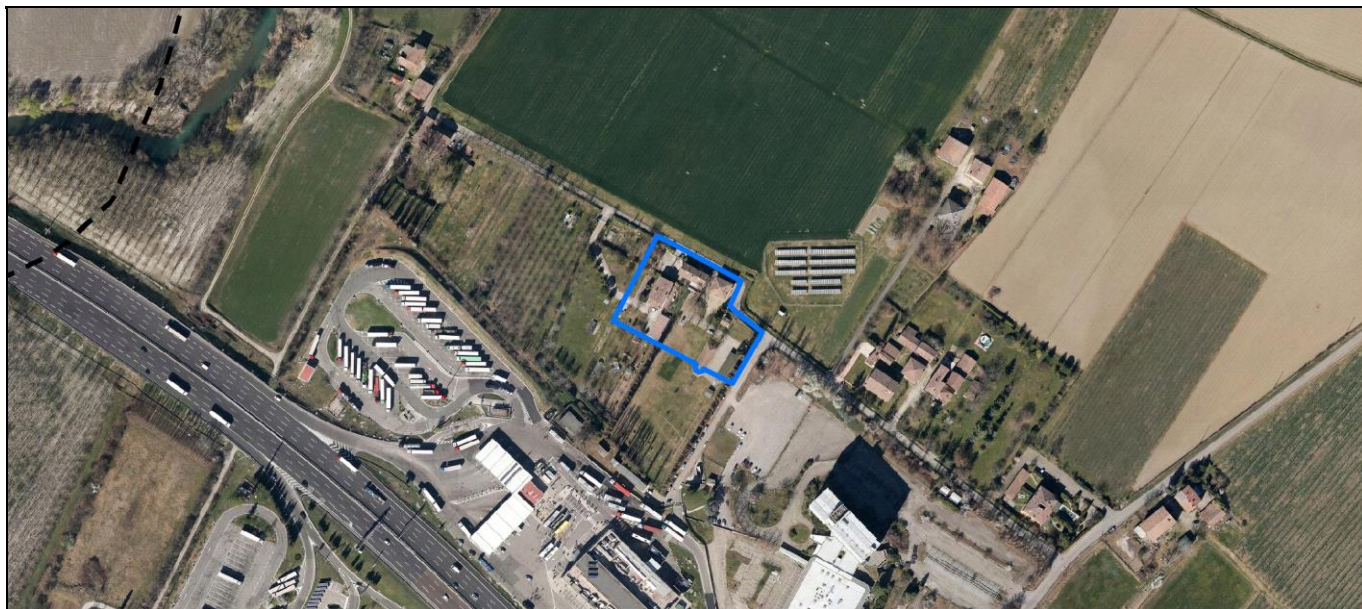
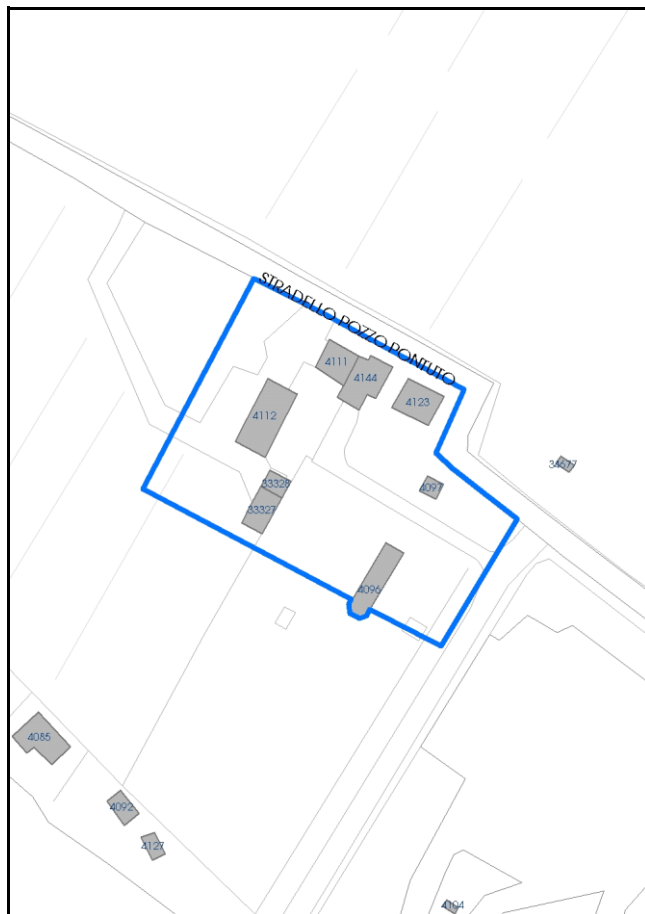


Foto aerea 2019 scala 1:2000



Estratto di mappa 2019 scala 1:2000



Categoria: vocati alla trasformazione

residenza

nucleo recuperato

LOCALIZZAZIONE

Indirizzo: STRADELLO POZZO PONTUTO

Numero civico: 59

Riferimenti catastali: Foglio: 58

Mappale: 157

FUNZIONI

- | | | | |
|---|--|---|---|
| <input checked="" type="checkbox"/> Residenza | <input checked="" type="checkbox"/> Deposito | <input type="checkbox"/> Allevamento | <input type="checkbox"/> Centro Aziendale |
| <input type="checkbox"/> Serra/vivaio | <input type="checkbox"/> Agriturismo | <input type="checkbox"/> Maneggio | <input type="checkbox"/> Impianto di trasformazione |
| <input type="checkbox"/> Altre attività econom. | <input type="checkbox"/> Fattoria didattica | <input type="checkbox"/> Imp. tecnologico | <input type="checkbox"/> Attività agricola residua |

Note:

Edifici destinati prevalentemente a residenza (B)

DESCRIZIONE DELL'IMPIANTO INSEDIATIVO

Impianto storico

Numero edifici: 8

Numero edifici oggetto di indagine: 3

- ☐ Vincolo Monumentale D.Lgs. 42/2004
- ☐ Vincolo Giardino di notevole interesse
- ☐ Presenza di edifici estranei all'impianto -

Assetto morfologico: disposizione libera

Elementi componenti presenti:

- | | | | |
|--|--|---|--|
| <input checked="" type="checkbox"/> recinzione | <input checked="" type="checkbox"/> manufatto funzionale | <input type="checkbox"/> albero singolo | <input checked="" type="checkbox"/> alberatura a macchia |
| <input checked="" type="checkbox"/> pavimentazione | <input type="checkbox"/> siepe | <input checked="" type="checkbox"/> alberatura a filare | <input type="checkbox"/> altro |

Note elementi:

RELAZIONI CON IL CONTESTO TERRITORIALETipo di accesso: ☐ accesso indiretto ☒ accesso diretto da viabilità ☐ accesso tramite stradello

Contesto paesaggistico:

- | | |
|--|--|
| <input checked="" type="checkbox"/> appartenenza ad agglomerato rurale | <input type="checkbox"/> prossimità a territorio urbanizzato |
| <input type="checkbox"/> insediamento isolato | <input checked="" type="checkbox"/> prossimità ad infrastrutture |
| <input type="checkbox"/> prossimità ad area produttiva | <input type="checkbox"/> prossimità a corso d'acqua |


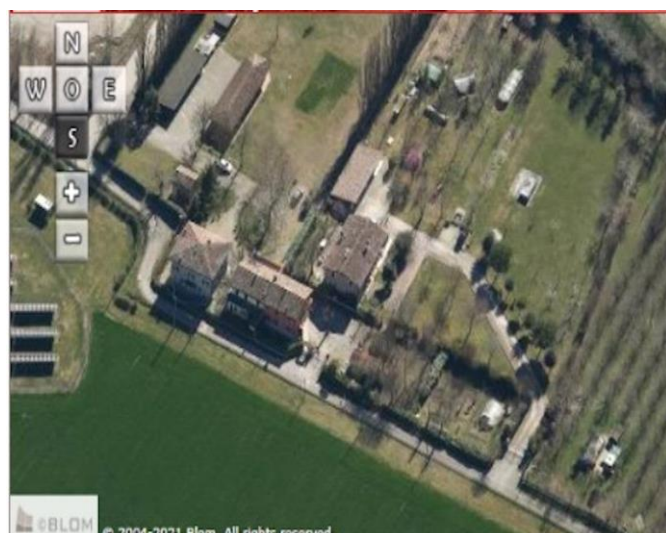
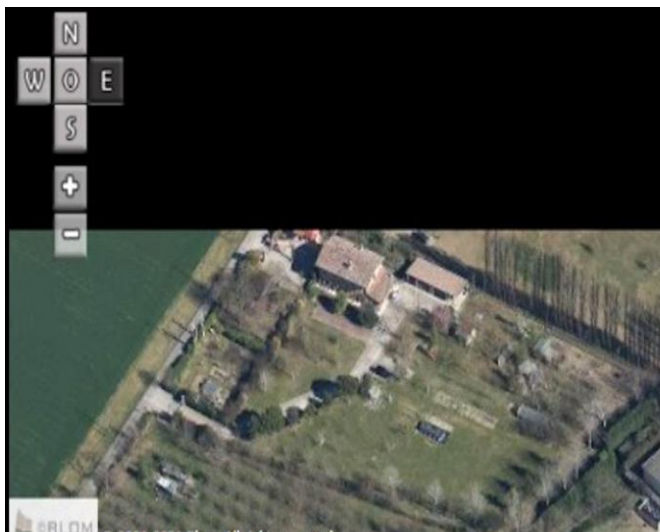
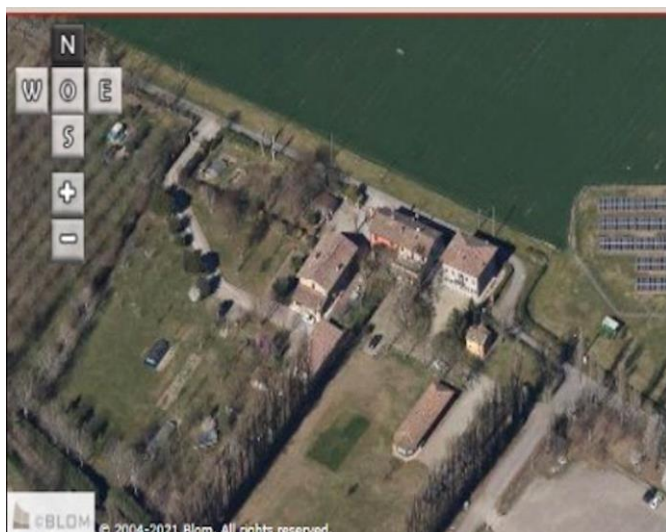
Criticità ambientali: assenti

NOTE

La disciplina PSC/POC/RUE esclude in parte l'edificio cod. 4096, privo di vincolo.

DOCUMENTAZIONE FOTOGRAFICA

Foto anno 2019



Comune di Modena

CENSIMENTO PATRIMONIO EDILIZIO IN ZONA EXTRAURBANA

SCHEDA ANALITICA EDIFICIO

Codice nucleo: 58_157dr Categoria nucleo: vocati alla trasformazione

Codice edificio: 4111

LOCALIZZAZIONE

Indirizzo: STRADELLO POZZO PONTUTO

Numero civico: 0

Riferimenti catastali: Foglio: 58

Mappale: 56

FUNZIONE

Funzione principale: residenza

Funzione secondaria: ---

Stato di utilizzazione: in uso

☐ Edificio produttivo agricolo dismesso

CARATTERISTICHE DELL'EDIFICIO

Numero di piani: 2

Numero di alloggi: 1

Superficie abitazione (mq): 76

Superficie altre funzioni (mq): 0

Epoca di costruzione: dal 1801 al 1900

Tipologia edilizia storica: **casa colonica**

Coerenza con l'impianto storico originario ☒

Integrità tipologica: originaria

Tipo di alterazione:

Stato di conservazione: buono

Vincolo Monumentale D.Lgs. 42/2004: non presente

Categoria di intervento da PSC/RUE 2016: Riqualificazione e ricomposizione tipologica

Codice Scheda censimento 1985: 058056

VALUTAZIONE

☒ Valore testimoniale

☐ Valore architettonico

NOTE

DOCUMENTAZIONE FOTOGRAFICA

Foto censimento 1985/1987



Foto censimento 2017/2020



Comune di Modena

CENSIMENTO PATRIMONIO EDILIZIO IN ZONA EXTRAURBANA

SCHEDA ANALITICA EDIFICIO

Codice nucleo: 58_157dr Categoria nucleo: vocati alla trasformazione

Codice edificio: 4123

LOCALIZZAZIONE

Indirizzo: STRADELLO POZZO PONTUTO

Numero civico: 43

Riferimenti catastali: Foglio: 58

Mappale: 57

FUNZIONE

Funzione principale: residenza

Funzione secondaria: ---

Stato di utilizzazione: in uso

☐ Edificio produttivo agricolo dismesso

CARATTERISTICHE DELL'EDIFICIO

Numero di piani: 2

Numero di alloggi: 1

Superficie abitazione (mq): 94

Superficie altre funzioni (mq): 0

Epoca di costruzione: dal 1801 al 1900

Tipologia edilizia storica: **edificio a blocco**

Coerenza con l'impianto storico originario ☒

Integrità tipologica: originaria

Tipo di alterazione:

Stato di conservazione: buono

Vincolo Monumentale D.Lgs. 42/2004: non presente

Categoria di intervento da PSC/RUE 2016: Riqualificazione e ricomposizione tipologica

Codice Scheda censimento 1985: 058057

VALUTAZIONE

☒ Valore testimoniale

☐ Valore architettonico

NOTE

DOCUMENTAZIONE FOTOGRAFICA

Foto censimento 1985/1987



Foto censimento 2017/2020



Comune di Modena

CENSIMENTO PATRIMONIO EDILIZIO IN ZONA EXTRAURBANA

SCHEDA ANALITICA EDIFICIO

Codice nucleo: 58_157dr Categoria nucleo: vocati alla trasformazione

Codice edificio: 4144

LOCALIZZAZIONE

Indirizzo: STRADELLO POZZO PONTUTO

Numero civico: 59

Riferimenti catastali: Foglio: 58

Mappale: 157

FUNZIONE

Funzione principale: residenza

Funzione secondaria: ---

Stato di utilizzazione: in uso

☐ Edificio produttivo agricolo dismesso

CARATTERISTICHE DELL'EDIFICIO

Numero di piani: 2

Numero di alloggi: 1

Superficie abitazione (mq): 114

Superficie altre funzioni (mq): 0

Epoca di costruzione: dal 1801 al 1900

Tipologia edilizia storica: **casa colonica**

Coerenza con l'impianto storico originario ☒

Integrità tipologica: originaria

Tipo di alterazione:

Stato di conservazione: buono

Vincolo Monumentale D.Lgs. 42/2004: non presente

Categoria di intervento da PSC/RUE 2016: Riqualificazione e ricomposizione tipologica

Codice Scheda censimento 1985: 058157

VALUTAZIONE

☒ Valore testimoniale

☐ Valore architettonico

NOTE

DOCUMENTAZIONE FOTOGRAFICA

Foto censimento 1985/1987



Foto censimento 2017/2020



CENSIMENTO PATRIMONIO EDILIZIO IN ZONA EXTRAURBANA 2020

Codice nucleo: 59_25dr

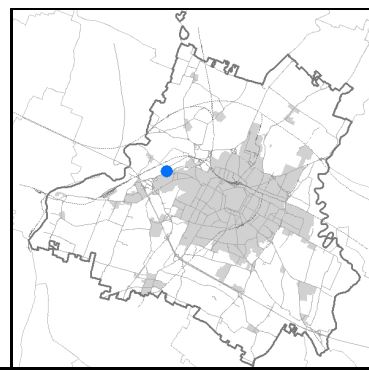


Foto aerea 2019 - C.G.R. s.p.a. Parma scala 1:5000


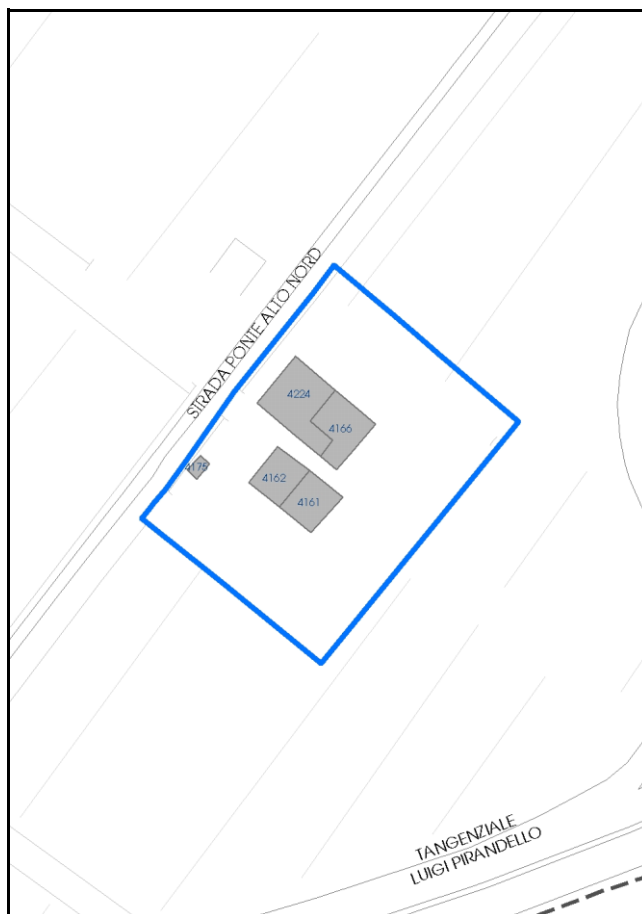


Foto aerea 2019 scala 1:2000



Estratto di mappa 2019 scala 1:2000



Comune di Modena

Codice nucleo: 59_25dr

Categoria: vocati alla trasformazione

residenza

nucleo recuperato

LOCALIZZAZIONE

Indirizzo: STRADA PONTE ALTO NORD

Numero civico: 174

Riferimenti catastali: Foglio: 59

Mappale: 25

FUNZIONI

- | | | | |
|---|---|---|---|
| <input checked="" type="checkbox"/> Residenza | <input type="checkbox"/> Deposito | <input type="checkbox"/> Allevamento | <input type="checkbox"/> Centro Aziendale |
| <input type="checkbox"/> Serra/vivaio | <input type="checkbox"/> Agriturismo | <input type="checkbox"/> Maneggio | <input type="checkbox"/> Impianto di trasformazione |
| <input type="checkbox"/> Altre attività econom. | <input type="checkbox"/> Fattoria didattica | <input type="checkbox"/> Imp. tecnologico | <input type="checkbox"/> Attività agricola residua |

Note:

Edifici destinati prevalentemente a residenza (B)

DESCRIZIONE DELL'IMPIANTO INSEDIATIVO

Impianto storico

Numero edifici: 5

Numero edifici oggetto di indagine: 3

- ☐ Vincolo Monumentale D.Lgs. 42/2004
- ☐ Vincolo Giardino di notevole interesse
- ☐ Presenza di edifici estranei all'impianto -

Assetto morfologico: disposizione libera

Elementi componenti presenti:

- | | | | |
|--|---|--|--|
| <input checked="" type="checkbox"/> recinzione | <input type="checkbox"/> manufatto funzionale | <input type="checkbox"/> albero singolo | <input checked="" type="checkbox"/> alberatura a macchia |
| <input type="checkbox"/> pavimentazione | <input checked="" type="checkbox"/> siepe | <input type="checkbox"/> alberatura a filare | <input type="checkbox"/> altro |

Note elementi:

RELAZIONI CON IL CONTESTO TERRITORIALE

Tipo di accesso: ☐ accesso indiretto ☐ accesso diretto da viabilità ☒ accesso tramite stradello

Contesto paesaggistico:

- | | |
|---|--|
| <input type="checkbox"/> appartenenza ad agglomerato rurale | <input type="checkbox"/> prossimità a territorio urbanizzato |
| <input checked="" type="checkbox"/> insediamento isolato | <input checked="" type="checkbox"/> prossimità ad infrastrutture |
| <input type="checkbox"/> prossimità ad area produttiva | <input type="checkbox"/> prossimità a corso d'acqua |

Criticità ambientali: assenti

NOTE

DOCUMENTAZIONE FOTOGRAFICA

Foto anno 2019



Comune di Modena

CENSIMENTO PATRIMONIO EDILIZIO IN ZONA EXTRAURBANA

SCHEMA ANALITICA EDIFICIO

Codice nucleo: 59_25dr

Categoria nucleo: vocati alla trasformazione

Codice edificio: 4162

LOCALIZZAZIONE

Indirizzo: STRADA PONTE ALTO NORD

Numero civico: 174

Riferimenti catastali: Foglio: 59

Mappale: 25

FUNZIONE

Funzione principale: residenza

Funzione secondaria: ---

Stato di utilizzazione: non in uso

☐ Edificio produttivo agricolo dismesso

CARATTERISTICHE DELL'EDIFICIO

Numero di piani: 2

Numero di alloggi: 1

Superficie abitazione (mq): 128

Superficie altre funzioni (mq): 0

Epoca di costruzione: dal 1801 al 1900

Tipologia edilizia storica: **casa colonica**

Coerenza con l'impianto storico originario ☒

Integrità tipologica: originaria

Tipo di alterazione:

Stato di conservazione: scarso

Vincolo Monumentale D.Lgs. 42/2004: non presente

Categoria di intervento da PSC/RUE 2016: Riqualificazione e ricomposizione tipologica

Codice Scheda censimento 1985: 059025

VALUTAZIONE

☒ Valore testimoniale

☐ Valore architettonico


NOTE

DOCUMENTAZIONE FOTOGRAFICA

Foto censimento 1985/1987



Foto censimento 2017/2020



Comune di Modena

CENSIMENTO PATRIMONIO EDILIZIO IN ZONA EXTRAURBANA

SCHEDA ANALITICA EDIFICIO

Codice nucleo: 59_25dr

Categoria nucleo: vocati alla trasformazione

Codice edificio: 4166

LOCALIZZAZIONE

Indirizzo: STRADA PONTE ALTO NORD

Numero civico: 174

Riferimenti catastali: Foglio: 59

Mappale: 26

FUNZIONE

Funzione principale: residenza

Funzione secondaria: ---

Stato di utilizzazione: in uso

☐ Edificio produttivo agricolo dismesso

CARATTERISTICHE DELL'EDIFICIO

Numero di piani: 2

Numero di alloggi: 1

Superficie abitazione (mq): 176

Superficie altre funzioni (mq): 0

Epoca di costruzione: dal 1801 al 1900

Tipologia edilizia storica: **stalla e fienile**

Coerenza con l'impianto storico originario ☒

Integrità tipologica: alterata

Tipo di alterazione: alterazione dell'involucro

Stato di conservazione: buono

Vincolo Monumentale D.Lgs. 42/2004: non presente

Categoria di intervento da PSC/RUE 2016: Riqualificazione e ricomposizione tipologica

Codice Scheda censimento 1985: 059026

VALUTAZIONE

☐ Valore testimoniale

☐ Valore architettonico

NOTE

DOCUMENTAZIONE FOTOGRAFICA

Foto censimento 1985/1987



Foto censimento 2017/2020



Comune di Modena

CENSIMENTO PATRIMONIO EDILIZIO IN ZONA EXTRAURBANA

SCHEDA ANALITICA EDIFICIO

Codice nucleo: 59_25dr

Categoria nucleo: vocati alla trasformazione

Codice edificio: 4224

LOCALIZZAZIONE

Indirizzo: STRADA PONTE ALTO NORD

Numero civico: 174

Riferimenti catastali: Foglio: 59

Mappale: 1016

FUNZIONE

Funzione principale: residenza

Funzione secondaria: ---

Stato di utilizzazione: in uso

☐ Edificio produttivo agricolo dismesso

CARATTERISTICHE DELL'EDIFICIO

Numero di piani: 2

Numero di alloggi: 2

Superficie abitazione (mq): 264

Superficie altre funzioni (mq): 0

Epoca di costruzione: dal 1801 al 1900

Tipologia edilizia storica: **stalla e fienile**

Coerenza con l'impianto storico originario ☒

Integrità tipologica: alterata

Tipo di alterazione: alterazione dell'involucro

Stato di conservazione: buono

Vincolo Monumentale D.Lgs. 42/2004: non presente

Categoria di intervento da PSC/RUE 2016: Riqualificazione e ricomposizione tipologica

Codice Scheda censimento 1985: 059023

VALUTAZIONE

☐ Valore testimoniale

☐ Valore architettonico

NOTE

pannelli fotovoltaici integrati nella copertura

DOCUMENTAZIONE FOTOGRAFICA

Foto censimento 1985/1987



Foto censimento 2017/2020



CENSIMENTO PATRIMONIO EDILIZIO IN ZONA EXTRAURBANA 2020

Codice nucleo: **59_35dr**

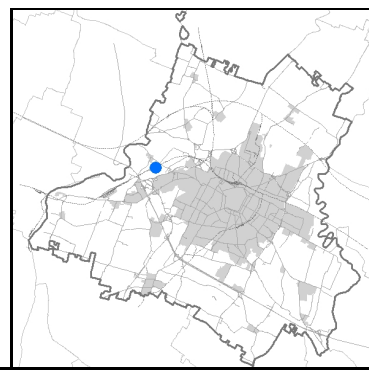


Foto aerea 2019 - C.G.R. s.p.a. Parma scala 1:5000

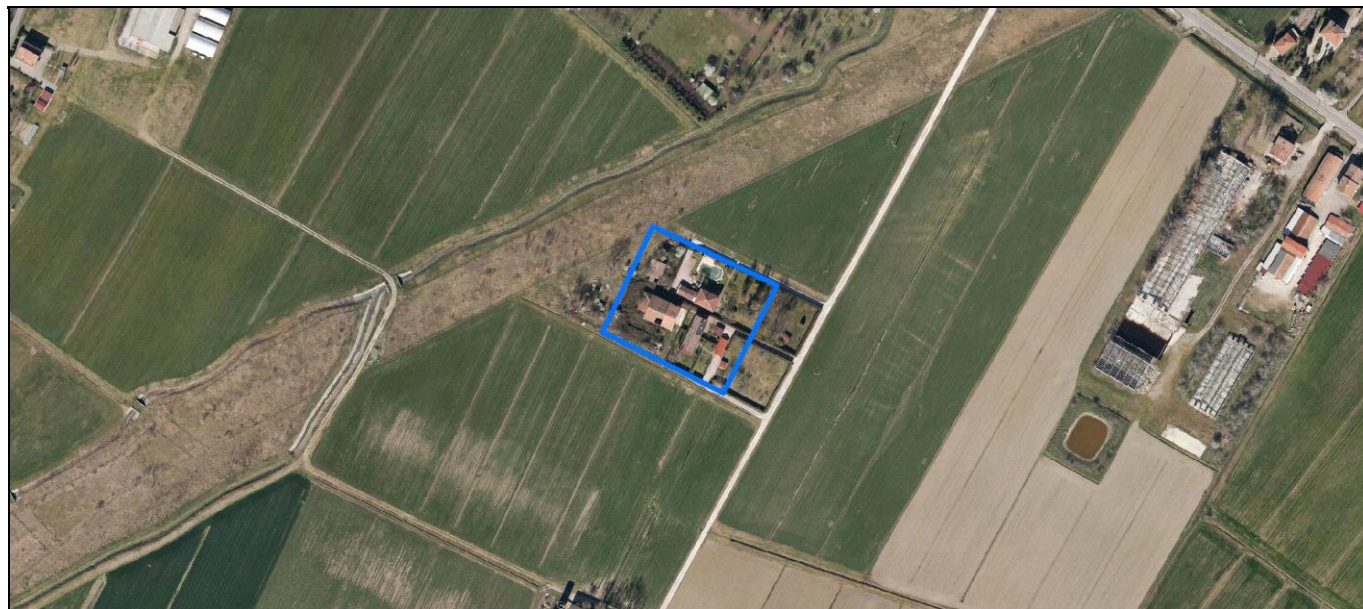
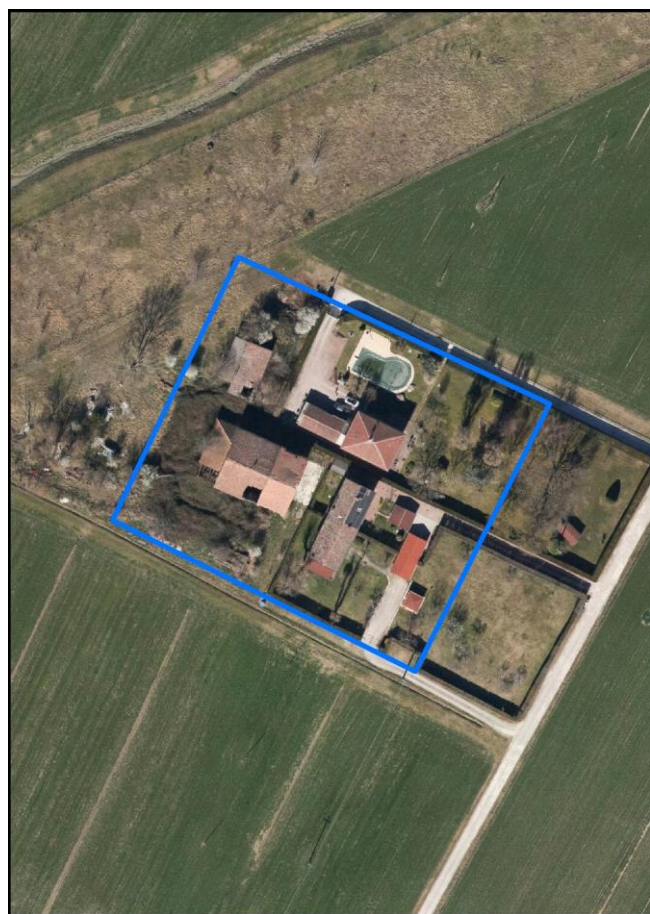


Foto aerea 2019 scala 1:2000



Estratto di mappa 2019 scala 1:2000



Comune di Modena

Codice nucleo: 59_35dr

Categoria: vocati alla trasformazione

residenza

nucleo recuperato

LOCALIZZAZIONE

Indirizzo: STRADA BARCHETTA

Numero civico: 345

Riferimenti catastali: Foglio: 59

Mappale: 35

FUNZIONI

- | | | | |
|---|---|---|---|
| <input checked="" type="checkbox"/> Residenza | <input type="checkbox"/> Deposito | <input type="checkbox"/> Allevamento | <input type="checkbox"/> Centro Aziendale |
| <input type="checkbox"/> Serra/vivaio | <input type="checkbox"/> Agriturismo | <input type="checkbox"/> Maneggio | <input type="checkbox"/> Impianto di trasformazione |
| <input type="checkbox"/> Altre attività econom. | <input type="checkbox"/> Fattoria didattica | <input type="checkbox"/> Imp. tecnologico | <input type="checkbox"/> Attività agricola residua |

Note:

Edifici destinati prevalentemente a residenza (B)

DESCRIZIONE DELL'IMPIANTO INSEDIATIVO

Impianto storico

Numero edifici: 7

Numero edifici oggetto di indagine: 5

- ☐ Vincolo Monumentale D.Lgs. 42/2004
- ☐ Vincolo Giardino di notevole interesse
- ☐ Presenza di edifici estranei all'impianto -

Assetto morfologico: disposizione libera

Elementi componenti presenti:

- | | | | |
|--|--|--|--|
| <input checked="" type="checkbox"/> recinzione | <input checked="" type="checkbox"/> manufatto funzionale | <input type="checkbox"/> albero singolo | <input checked="" type="checkbox"/> alberatura a macchia |
| <input checked="" type="checkbox"/> pavimentazione | <input checked="" type="checkbox"/> siepe | <input type="checkbox"/> alberatura a filare | <input type="checkbox"/> altro |

Note elementi:

RELAZIONI CON IL CONTESTO TERRITORIALE

Tipo di accesso: ☐ accesso indiretto ☐ accesso diretto da viabilità ☒ accesso tramite stradello

Contesto paesaggistico:

- | | |
|---|--|
| <input type="checkbox"/> appartenenza ad agglomerato rurale | <input type="checkbox"/> prossimità a territorio urbanizzato |
| <input checked="" type="checkbox"/> insediamento isolato | <input type="checkbox"/> prossimità ad infrastrutture |
| <input type="checkbox"/> prossimità ad area produttiva | <input checked="" type="checkbox"/> prossimità a corso d'acqua |

Criticità ambientali: assenti

NOTE

DOCUMENTAZIONE FOTOGRAFICA

Foto anno 2019



Comune di Modena

CENSIMENTO PATRIMONIO EDILIZIO IN ZONA EXTRAURBANA

SCHEDA ANALITICA EDIFICIO

Codice nucleo: 59_35dr

Categoria nucleo: vocati alla trasformazione

Codice edificio: 4159

LOCALIZZAZIONE

Indirizzo: STRADA BARCHETTA

Numero civico: 345

Riferimenti catastali: Foglio: 59

Mappale: 36

FUNZIONE

Funzione principale: residenza

Funzione secondaria: ---

Stato di utilizzazione: in uso

☐ Edificio produttivo agricolo dismesso

CARATTERISTICHE DELL'EDIFICIO

Numero di piani: 2

Numero di alloggi: 1

Superficie abitazione (mq): 83

Superficie altre funzioni (mq): 0

Epoca di costruzione: dal 1801 al 1900

Tipologia edilizia storica: **casa colonica**

Coerenza con l'impianto storico originario ☒

Integrità tipologica: alterata

Tipo di alterazione: finiture

Stato di conservazione: buono

Vincolo Monumentale D.Lgs. 42/2004: non presente

Categoria di intervento da PSC/RUE 2016: Riqualificazione e ricomposizione tipologica

Codice Scheda censimento 1985: 059036

VALUTAZIONE

☒ Valore testimoniale

☐ Valore architettonico

NOTE

pannelli fotovoltaici integrati nella copertura, gli edifici cod. 4159 e cod. 4192 formano un unico immobile

DOCUMENTAZIONE FOTOGRAFICA

Foto censimento 1985/1987



Foto censimento 2017/2020



Comune di Modena

CENSIMENTO PATRIMONIO EDILIZIO IN ZONA EXTRAURBANA

SCHEDA ANALITICA EDIFICIO

Codice nucleo: 59_35dr

Categoria nucleo: vocati alla trasformazione

Codice edificio: 4182

LOCALIZZAZIONE

Indirizzo: STRADA BARCHETTA

Numero civico: 345

Riferimenti catastali: Foglio: 59

Mappale: 35

FUNZIONE

Funzione principale: stalla

Funzione secondaria: ---

Stato di utilizzazione: non in uso

☒ Edificio produttivo agricolo dismesso

CARATTERISTICHE DELL'EDIFICIO

Numero di piani: 2

Numero di alloggi: 0

Superficie abitazione (mq): 0

Superficie altre funzioni (mq): 397

Epoca di costruzione: dal 1801 al 1900

Tipologia edilizia storica: **stalla e fienile**

Coerenza con l'impianto storico originario ☒

Integrità tipologica: originaria

Tipo di alterazione:

Stato di conservazione: pessimo

Vincolo Monumentale D.Lgs. 42/2004: non presente

Categoria di intervento da PSC/RUE 2016: Riqualificazione e ricomposizione tipologica

Codice Scheda censimento 1985: 059035

VALUTAZIONE

☒ Valore testimoniale

☐ Valore architettonico


NOTE

DOCUMENTAZIONE FOTOGRAFICA

Foto censimento 1985/1987



Foto censimento 2017/2020



Comune di Modena

CENSIMENTO PATRIMONIO EDILIZIO IN ZONA EXTRAURBANA

SCHEDA ANALITICA EDIFICIO

Codice nucleo: 59_35dr

Categoria nucleo: vocati alla trasformazione

Codice edificio: 4192

LOCALIZZAZIONE

Indirizzo: STRADA BARCHETTA

Numero civico: 0

Riferimenti catastali: Foglio: 59

Mappale: 38

FUNZIONE

Funzione principale: residenza

Funzione secondaria: ---

Stato di utilizzazione: in uso

☐ Edificio produttivo agricolo dismesso

CARATTERISTICHE DELL'EDIFICIO

Numero di piani: 2

Numero di alloggi: 2

Superficie abitazione (mq): 85

Superficie altre funzioni (mq): 0

Epoca di costruzione: dal 1801 al 1900

Tipologia edilizia storica: **casa colonica**

Coerenza con l'impianto storico originario ☒

Integrità tipologica: alterata

Tipo di alterazione: corpo annesso precario

Stato di conservazione: buono

Vincolo Monumentale D.Lgs. 42/2004: non presente

Categoria di intervento da PSC/RUE 2016: Riqualificazione e ricomposizione tipologica

Codice Scheda censimento 1985: 059038

VALUTAZIONE

☒ Valore testimoniale

☐ Valore architettonico

NOTE

gli edifici cod. 4159 e cod. 4192 formano un unico immobile

DOCUMENTAZIONE FOTOGRAFICA

Foto censimento 1985/1987



Foto censimento 2017/2020



Comune di Modena

CENSIMENTO PATRIMONIO EDILIZIO IN ZONA EXTRAURBANA

SCHEDA ANALITICA EDIFICIO

Codice nucleo: 59_35dr

Categoria nucleo: vocati alla trasformazione

Codice edificio: 4201

LOCALIZZAZIONE

Indirizzo: STRADA BARCHETTA

Numero civico: 345

Riferimenti catastali: Foglio: 59

Mappale: 34

FUNZIONE

Funzione principale: residenza

Funzione secondaria: autorimessa

Stato di utilizzazione: in uso

☐ Edificio produttivo agricolo dismesso

CARATTERISTICHE DELL'EDIFICIO

Numero di piani: 2

Numero di alloggi: 2

Superficie abitazione (mq): 207

Superficie altre funzioni (mq): 0

Epoca di costruzione: dal 1801 al 1900

Tipologia edilizia storica: **casa padronale**

Coerenza con l'impianto storico originario ☒

Integrità tipologica: alterata

Tipo di alterazione: alterazione dell'involucro

Stato di conservazione: buono

Vincolo Monumentale D.Lgs. 42/2004: non presente

Categoria di intervento da PSC/RUE 2016: Riqualificazione e ricomposizione tipologica

Codice Scheda censimento 1985: 059034

VALUTAZIONE

☒ Valore testimoniale

☐ Valore architettonico


NOTE

DOCUMENTAZIONE FOTOGRAFICA

Foto censimento 1985/1987



Foto censimento 2017/2020



Comune di Modena

CENSIMENTO PATRIMONIO EDILIZIO IN ZONA EXTRAURBANA

SCHEDA ANALITICA EDIFICIO

Codice nucleo: 59_35dr

Categoria nucleo: vocati alla trasformazione

Codice edificio: 4243

LOCALIZZAZIONE

Indirizzo: STRADA BARCHETTA

Numero civico: 345

Riferimenti catastali: Foglio: 59

Mappale: 33

FUNZIONE

Funzione principale: stalla

Funzione secondaria: ---

Stato di utilizzazione: non in uso

☒ Edificio produttivo agricolo dismesso

CARATTERISTICHE DELL'EDIFICIO

Numero di piani: 1

Numero di alloggi: 0

Superficie abitazione (mq): 0

Superficie altre funzioni (mq): 129

Epoca di costruzione: dal 1801 al 1900

Tipologia edilizia storica: **stalla**

Coerenza con l'impianto storico originario ☒

Integrità tipologica: originaria

Tipo di alterazione:

Stato di conservazione: pessimo

Vincolo Monumentale D.Lgs. 42/2004: non presente

Categoria di intervento da PSC/RUE 2016: Riqualificazione e ricomposizione tipologica

Codice Scheda censimento 1985: 059033

VALUTAZIONE

☒ Valore testimoniale

☐ Valore architettonico

NOTE

DOCUMENTAZIONE FOTOGRAFICA

Foto censimento 1985/1987



Foto censimento 2017/2020



CENSIMENTO PATRIMONIO EDILIZIO IN ZONA EXTRAURBANA 2020

Codice nucleo: **59_52dr**

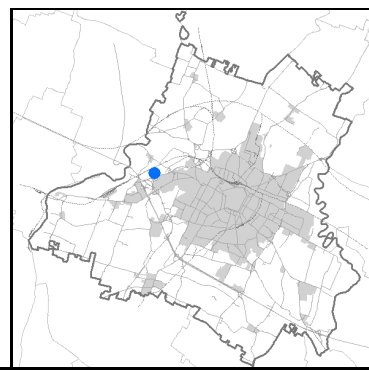


Foto aerea 2019 - C.G.R. s.p.a. Parma scala 1:5000

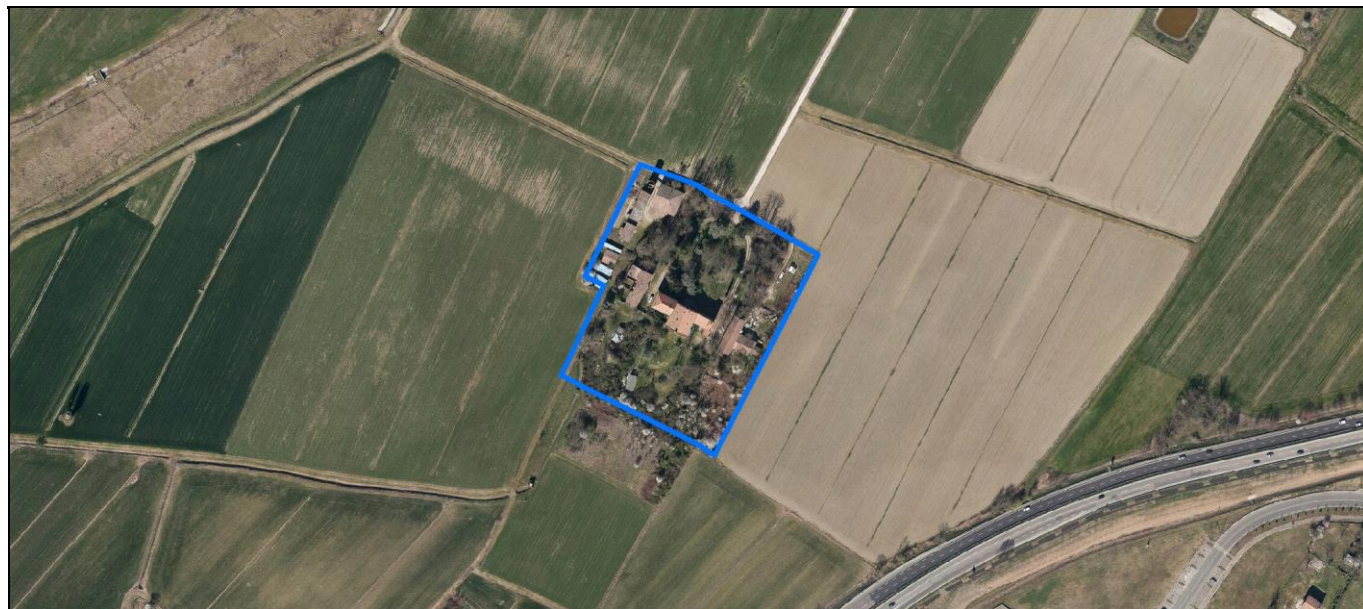


Foto aerea 2019 scala 1:2000



Estratto di mappa 2019 scala 1:2000



Comune di Modena

Codice nucleo: 59_52dr

Categoria: vocati alla trasformazione

residenza

nucleo recuperato

LOCALIZZAZIONE

Indirizzo: STRADA BARCHETTA

Numero civico: 345

Riferimenti catastali: Foglio: 59

Mappale: 52

FUNZIONI

- | | | | |
|--|--|---|---|
| <input checked="" type="checkbox"/> Residenza | <input checked="" type="checkbox"/> Deposito | <input type="checkbox"/> Allevamento | <input type="checkbox"/> Centro Aziendale |
| <input type="checkbox"/> Serra/vivaio | <input type="checkbox"/> Agriturismo | <input type="checkbox"/> Maneggio | <input type="checkbox"/> Impianto di trasformazione |
| <input checked="" type="checkbox"/> Altre attività econom. | <input type="checkbox"/> Fattoria didattica | <input type="checkbox"/> Imp. tecnologico | <input type="checkbox"/> Attività agricola residua |

Note: Fienile

Beni culturali all'esterno dei centri storici (A)

DESCRIZIONE DELL'IMPIANTO INSEDIATIVO

Impianto storico

Numero edifici: 8

Numero edifici oggetto di indagine: 6

- ☒ Vincolo Monumentale D.Lgs. 42/2004 **S128**
- ☒ Vincolo Giardino di notevole interesse **ALB080**
- ☐ Presenza di edifici estranei all'impianto -

Assetto morfologico: disposizione libera

Elementi componenti presenti:

- | | | | |
|---|--|--|--|
| <input type="checkbox"/> recinzione | <input checked="" type="checkbox"/> manufatto funzionale | <input type="checkbox"/> albero singolo | <input checked="" type="checkbox"/> alberatura a macchia |
| <input type="checkbox"/> pavimentazione | <input type="checkbox"/> siepe | <input type="checkbox"/> alberatura a filare | <input type="checkbox"/> altro |

Note elementi:

RELAZIONI CON IL CONTESTO TERRITORIALE

Tipo di accesso: ☐ accesso indiretto ☐ accesso diretto da viabilità ☒ accesso tramite stradello

Contesto paesaggistico:

- | | |
|---|--|
| <input type="checkbox"/> appartenenza ad agglomerato rurale | <input type="checkbox"/> prossimità a territorio urbanizzato |
| <input checked="" type="checkbox"/> insediamento isolato | <input checked="" type="checkbox"/> prossimità ad infrastrutture |
| <input type="checkbox"/> prossimità ad area produttiva | <input type="checkbox"/> prossimità a corso d'acqua |

Criticità ambientali: assenti

NOTE

Vincolo Monumentale S128 "Villa Gaudenzi e pertinenze". Il giardino di notevole interesse occupa solo una parte del nucleo.

DOCUMENTAZIONE FOTOGRAFICA

Foto anno 2019



Comune di Modena

CENSIMENTO PATRIMONIO EDILIZIO IN ZONA EXTRAURBANA

SCHEDA ANALITICA EDIFICIO

Codice nucleo: 59_52dr

Categoria nucleo: vocati alla trasformazione

Codice edificio: 4200

Villa Gaudenzi e pertinenze

LOCALIZZAZIONE

Indirizzo: STRADA BARCHETTA

Numero civico: 345

Riferimenti catastali: Foglio: 59

Mappale: 50

FUNZIONE

Funzione principale: residenza

Funzione secondaria: ---

Stato di utilizzazione: in uso

☐ Edificio produttivo agricolo dismesso

CARATTERISTICHE DELL'EDIFICIO

Numero di piani: 2

Numero di alloggi: 1

Superficie abitazione (mq): 199

Superficie altre funzioni (mq): 0

Epoca di costruzione: dal 1801 al 1900

Tipologia edilizia storica: **casa padronale**

Coerenza con l'impianto storico originario ☒

Integrità tipologica: originaria

Tipo di alterazione:

Stato di conservazione: buono

Vincolo Monumentale D.Lgs. 42/2004: S128

Categoria di intervento da PSC/RUE 2016: Restauro e risanamento conservativo

Codice Scheda censimento 1985: 059050

VALUTAZIONE

☐ Valore testimoniale

☒ Valore architettonico

NOTE

DOCUMENTAZIONE FOTOGRAFICA

Foto censimento 1985/1987



Foto censimento 2017/2020



Comune di Modena

CENSIMENTO PATRIMONIO EDILIZIO IN ZONA EXTRAURBANA

SCHEMA ANALITICA EDIFICIO

Codice nucleo: 59_52dr

Categoria nucleo: vocati alla trasformazione

Codice edificio: 4211

Villa Gaudenzi e pertinenze

LOCALIZZAZIONE

Indirizzo: STRADA BARCHETTA

Numero civico: 345

Riferimenti catastali: Foglio: 59

Mappale: 52

FUNZIONE

Funzione principale: residenza

Funzione secondaria: ---

Stato di utilizzazione: in uso

☐ Edificio produttivo agricolo dismesso

CARATTERISTICHE DELL'EDIFICIO

Numero di piani: 2

Numero di alloggi: 1

Superficie abitazione (mq): 522

Superficie altre funzioni (mq): 0

Epoca di costruzione: fino al 1800

Tipologia edilizia storica: **villa monumentale**

Coerenza con l'impianto storico originario ☒

Integrità tipologica: originaria

Tipo di alterazione:

Stato di conservazione: buono

Vincolo Monumentale D.Lgs. 42/2004: S128

Categoria di intervento da PSC/RUE 2016: Restauro scientifico

Codice Scheda censimento 1985: 059052

VALUTAZIONE

☐ Valore testimoniale

☒ Valore architettonico

NOTE

DOCUMENTAZIONE FOTOGRAFICA

Foto censimento 1985/1987



Foto censimento 2017/2020



Comune di Modena

CENSIMENTO PATRIMONIO EDILIZIO IN ZONA EXTRAURBANA

SCHEMA ANALITICA EDIFICIO

Codice nucleo: 59_52dr

Categoria nucleo: vocati alla trasformazione

Codice edificio: 4220

Villa Gaudenzi e pertinenze

LOCALIZZAZIONE

Indirizzo: STRADA BARCHETTA

Numero civico: 0

Riferimenti catastali: Foglio: 59

Mappale: 44

FUNZIONE

Funzione principale: deposito

Funzione secondaria: ---

Stato di utilizzazione: uso non rilevabile

☐ Edificio produttivo agricolo dismesso

CARATTERISTICHE DELL'EDIFICIO

Numero di piani: 1

Numero di alloggi: 0

Superficie abitazione (mq): 0

Superficie altre funzioni (mq): 188

Epoca di costruzione: dal 1801 al 1900

Tipologia edilizia storica: **stalla e fienile**

Coerenza con l'impianto storico originario ☒

Integrità tipologica: originaria

Tipo di alterazione:

Stato di conservazione: scarso

Vincolo Monumentale D.Lgs. 42/2004: non presente

Categoria di intervento da PSC/RUE 2016: Riqualificazione e ricomposizione tipologica

Codice Scheda censimento 1985: 059044

VALUTAZIONE

☒ Valore testimoniale

☐ Valore architettonico

NOTE

DOCUMENTAZIONE FOTOGRAFICA

Foto censimento 1985/1987



Foto censimento 2017/2020



Comune di Modena

CENSIMENTO PATRIMONIO EDILIZIO IN ZONA EXTRAURBANA

SCHEDA ANALITICA EDIFICIO

Codice nucleo: 59_52dr

Categoria nucleo: vocati alla trasformazione

Codice edificio: 4233

Villa Gaudenzi e pertinenze

LOCALIZZAZIONE

Indirizzo: STRADA BARCHETTA

Numero civico: 345

Riferimenti catastali: Foglio: 59

Mappale: 45

FUNZIONE

Funzione principale: fienile

Funzione secondaria: residenza

Stato di utilizzazione: in uso

☐ Edificio produttivo agricolo dismesso

CARATTERISTICHE DELL'EDIFICIO

Numero di piani: 3

Numero di alloggi: 1

Superficie abitazione (mq): 0

Superficie altre funzioni (mq): 277

Epoca di costruzione: dal 1801 al 1900

Tipologia edilizia storica: **stalla e fienile**

Coerenza con l'impianto storico originario ☒

Integrità tipologica: originaria

Tipo di alterazione:

Stato di conservazione: medio

Vincolo Monumentale D.Lgs. 42/2004: non presente

Categoria di intervento da PSC/RUE 2016: Riqualificazione e ricomposizione tipologica

Codice Scheda censimento 1985: 059045

VALUTAZIONE

☒ Valore testimoniale

☐ Valore architettonico

NOTE

DOCUMENTAZIONE FOTOGRAFICA

Foto censimento 1985/1987



Foto censimento 2017/2020



Comune di Modena

CENSIMENTO PATRIMONIO EDILIZIO IN ZONA EXTRAURBANA

SCHEMA ANALITICA EDIFICIO

Codice nucleo: 59_52dr

Categoria nucleo: vocati alla trasformazione

Codice edificio: 4242

Villa Gaudenzi e pertinenze

LOCALIZZAZIONE

Indirizzo: STRADA BARCHETTA

Numero civico: 345

Riferimenti catastali: Foglio: 59

Mappale: 54

FUNZIONE

Funzione principale: residenza

Funzione secondaria: deposito

Stato di utilizzazione: in uso

☐ Edificio produttivo agricolo dismesso

CARATTERISTICHE DELL'EDIFICIO

Numero di piani: 2

Numero di alloggi: 1

Superficie abitazione (mq): 300

Superficie altre funzioni (mq): 0

Epoca di costruzione: dal 1801 al 1900

Tipologia edilizia storica: **casa colonica**

Coerenza con l'impianto storico originario ☒

Integrità tipologica: alterata

Tipo di alterazione: alterazione dell'involucro

Stato di conservazione: medio

Vincolo Monumentale D.Lgs. 42/2004: S128

Categoria di intervento da PSC/RUE 2016: Riqualificazione e ricomposizione tipologica

Codice Scheda censimento 1985: 059054

VALUTAZIONE

☐ Valore testimoniale

☒ Valore architettonico

NOTE

DOCUMENTAZIONE FOTOGRAFICA

Foto censimento 1985/1987



Foto censimento 2017/2020



Comune di Modena

CENSIMENTO PATRIMONIO EDILIZIO IN ZONA EXTRAURBANA

SCHEDA ANALITICA EDIFICIO

Codice nucleo: 59_52dr

Categoria nucleo: vocati alla trasformazione

Codice edificio: 31053

Villa Gaudenzi e pertinenze

LOCALIZZAZIONE

Indirizzo: STRADA BARCHETTA

Numero civico: 345

Riferimenti catastali: Foglio: 59

Mappale: 770

FUNZIONE

Funzione principale: residenza

Funzione secondaria: ---

Stato di utilizzazione: in uso

☐ Edificio produttivo agricolo dismesso

CARATTERISTICHE DELL'EDIFICIO

Numero di piani: 2

Numero di alloggi: 1

Superficie abitazione (mq): 69

Superficie altre funzioni (mq): 0

Epoca di costruzione: dal 1801 al 1900

Tipologia edilizia storica: **casa padronale**

Coerenza con l'impianto storico originario ☒

Integrità tipologica: originaria

Tipo di alterazione:

Stato di conservazione: buono

Vincolo Monumentale D.Lgs. 42/2004: S128

Categoria di intervento da PSC/RUE 2016: Restauro e risanamento conservativo

Codice Scheda censimento 1985: 059770

VALUTAZIONE

☐ Valore testimoniale

☒ Valore architettonico

NOTE

DOCUMENTAZIONE FOTOGRAFICA

Foto censimento 1985/1987

Foto censimento 2017/2020



CENSIMENTO PATRIMONIO EDILIZIO IN ZONA EXTRAURBANA 2020

Codice nucleo: 59_771dr

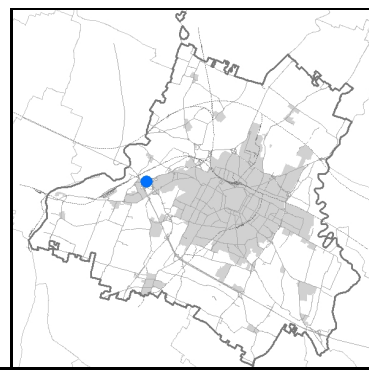
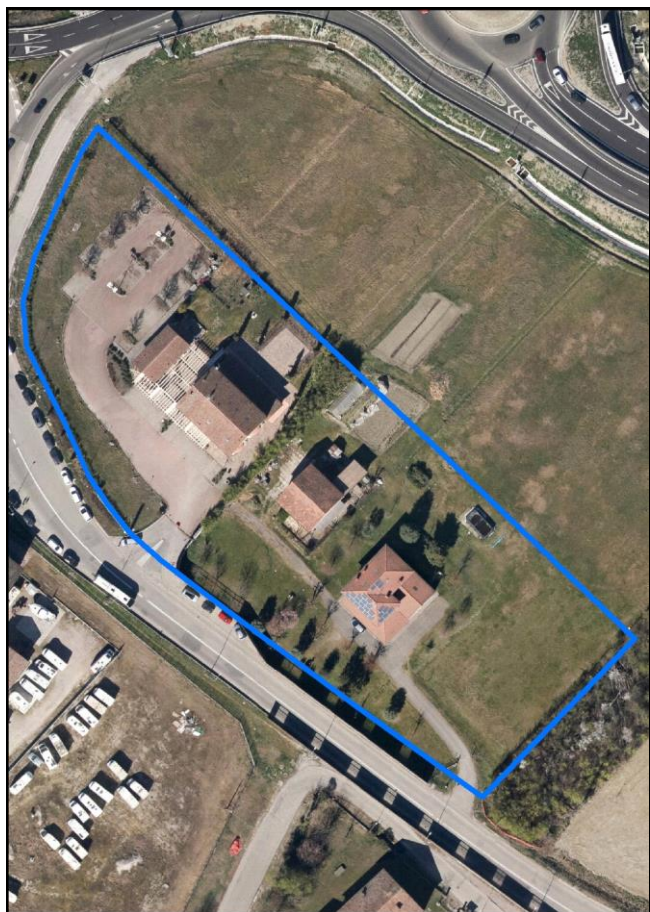


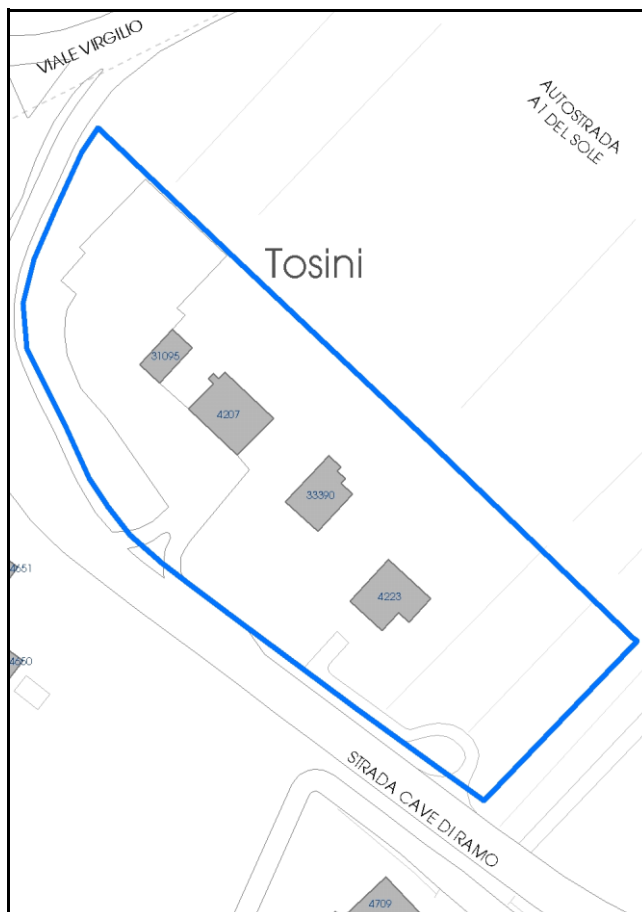
Foto aerea 2019 - C.G.R. s.p.a. Parma scala 1:5000



Foto aerea 2019 scala 1:2000



Estratto di mappa 2019 scala 1:2000



Categoria: vocati alla trasformazione

residenza

nucleo recuperato

LOCALIZZAZIONE

Indirizzo: STRADA CAVE RAMO

Numero civico:

Riferimenti catastali: Foglio: 59

Mappale: 771

FUNZIONI

- | | | | |
|--|---|---|---|
| <input checked="" type="checkbox"/> Residenza | <input type="checkbox"/> Deposito | <input type="checkbox"/> Allevamento | <input type="checkbox"/> Centro Aziendale |
| <input type="checkbox"/> Serra/vivaio | <input type="checkbox"/> Agriturismo | <input type="checkbox"/> Maneggio | <input type="checkbox"/> Impianto di trasformazione |
| <input checked="" type="checkbox"/> Altre attività econom. | <input type="checkbox"/> Fattoria didattica | <input type="checkbox"/> Imp. tecnologico | <input type="checkbox"/> Attività agricola residua |

Note: Ristorante

Edifici destinati prevalentemente a residenza (B)

DESCRIZIONE DELL'IMPIANTO INSEDIATIVO

Impianto storico

Numero edifici: 4

Numero edifici oggetto di indagine: 2

- ☐ Vincolo Monumentale D.Lgs. 42/2004
- ☐ Vincolo Giardino di notevole interesse
- ☐ Presenza di edifici estranei all'impianto -

Assetto morfologico: cortile

Elementi componenti presenti:

- | | | | |
|--|--|--|--|
| <input checked="" type="checkbox"/> recinzione | <input checked="" type="checkbox"/> manufatto funzionale | <input checked="" type="checkbox"/> albero singolo | <input checked="" type="checkbox"/> alberatura a macchia |
| <input checked="" type="checkbox"/> pavimentazione | <input checked="" type="checkbox"/> siepe | <input type="checkbox"/> alberatura a filare | <input type="checkbox"/> altro |

Note elementi:

RELAZIONI CON IL CONTESTO TERRITORIALETipo di accesso: ☐ accesso indiretto ☒ accesso diretto da viabilità ☐ accesso tramite stradello

Contesto paesaggistico:




- | | |
|--|--|
| <input checked="" type="checkbox"/> appartenenza ad agglomerato rurale | <input type="checkbox"/> prossimità a territorio urbanizzato |
| <input type="checkbox"/> insediamento isolato | <input checked="" type="checkbox"/> prossimità ad infrastrutture |
| <input type="checkbox"/> prossimità ad area produttiva | <input type="checkbox"/> prossimità a corso d'acqua |

Criticità ambientali: assenti

NOTE

DOCUMENTAZIONE FOTOGRAFICA

Foto anno 2019



Comune di Modena

CENSIMENTO PATRIMONIO EDILIZIO IN ZONA EXTRAURBANA

SCHEDA ANALITICA EDIFICIO

Codice nucleo: 59_771dr Categoria nucleo: vocati alla trasformazione

Codice edificio: 4207

LOCALIZZAZIONE

Indirizzo: STRADA CAVE RAMO

Numero civico: 0

Riferimenti catastali: Foglio: 59

Mappale: 103

FUNZIONE

Funzione principale: residenza

Funzione secondaria: ristorante

Stato di utilizzazione: in uso

☐ Edificio produttivo agricolo dismesso

CARATTERISTICHE DELL'EDIFICIO

Numero di piani: 3

Numero di alloggi: 2

Superficie abitazione (mq): 245

Superficie altre funzioni (mq): 0

Epoca di costruzione: dal 1801 al 1900

Tipologia edilizia storica: **stalla e fienile**

Coerenza con l'impianto storico originario ☒

Integrità tipologica: alterata

Tipo di alterazione: alterazione dell'involucro

Stato di conservazione: buono

Vincolo Monumentale D.Lgs. 42/2004: non presente

Categoria di intervento da PSC/RUE 2016: Riqualificazione e ricomposizione tipologica

Codice Scheda censimento 1985: 059103

VALUTAZIONE

☒ Valore testimoniale

☐ Valore architettonico


NOTE

DOCUMENTAZIONE FOTOGRAFICA

Foto censimento 1985/1987



Foto censimento 2017/2020



Comune di Modena

CENSIMENTO PATRIMONIO EDILIZIO IN ZONA EXTRAURBANA

SCHEDA ANALITICA EDIFICIO

Codice nucleo: 59_771dr Categoria nucleo: vocati alla trasformazione

Codice edificio: 33390

LOCALIZZAZIONE

Indirizzo: STRADA CAVE RAMO

Numero civico: 0

Riferimenti catastali: Foglio: 59

Mappale: 771

FUNZIONE

Funzione principale: stalla

Funzione secondaria: ---

Stato di utilizzazione: non in uso

☒ Edificio produttivo agricolo dismesso

CARATTERISTICHE DELL'EDIFICIO

Numero di piani: 3

Numero di alloggi: 0

Superficie abitazione (mq): 0

Superficie altre funzioni (mq): 175

Epoca di costruzione: dal 1801 al 1900

Tipologia edilizia storica: **stalla e fienile**

Coerenza con l'impianto storico originario ☒

Integrità tipologica: alterata

Tipo di alterazione: corpo annesso precario

Stato di conservazione: medio

Vincolo Monumentale D.Lgs. 42/2004: non presente

Categoria di intervento da PSC/RUE 2016: Riqualificazione e ricomposizione tipologica

Codice Scheda censimento 1985: 059104

VALUTAZIONE

☒ Valore testimoniale

☐ Valore architettonico


NOTE

DOCUMENTAZIONE FOTOGRAFICA

Foto censimento 1985/1987



Foto censimento 2017/2020



CENSIMENTO PATRIMONIO EDILIZIO IN ZONA EXTRAURBANA 2020

Codice nucleo: 60_150dr



Foto aerea 2019 - C.G.R. s.p.a. Parma scala 1:5000

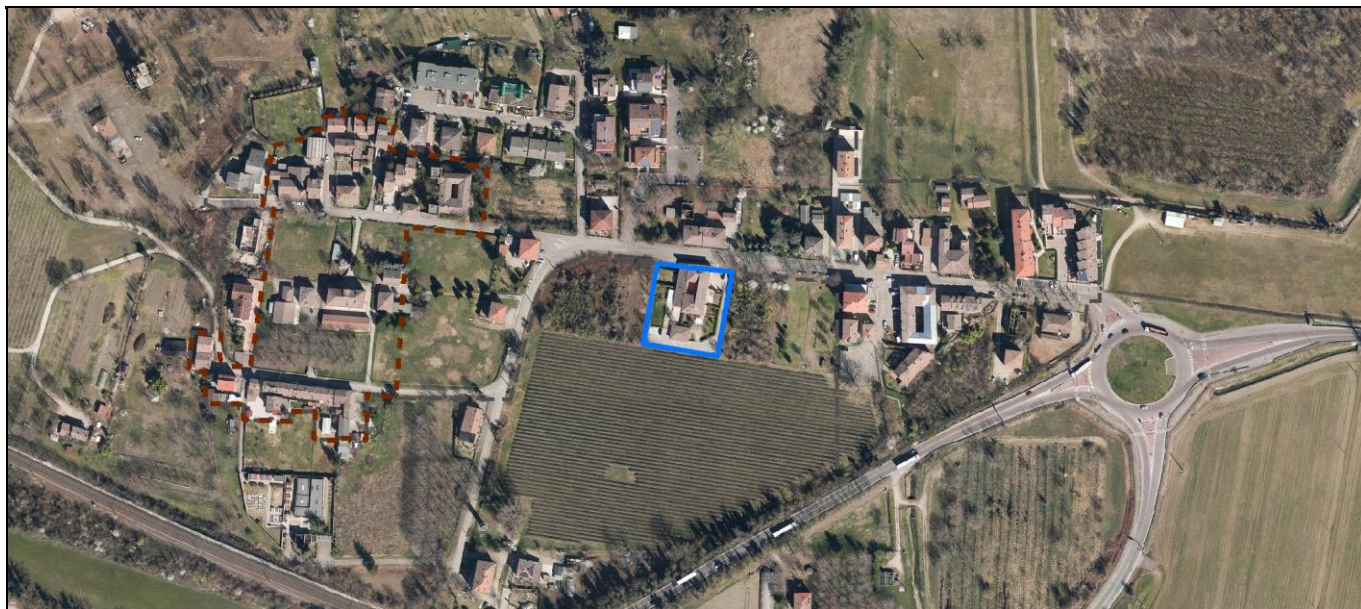
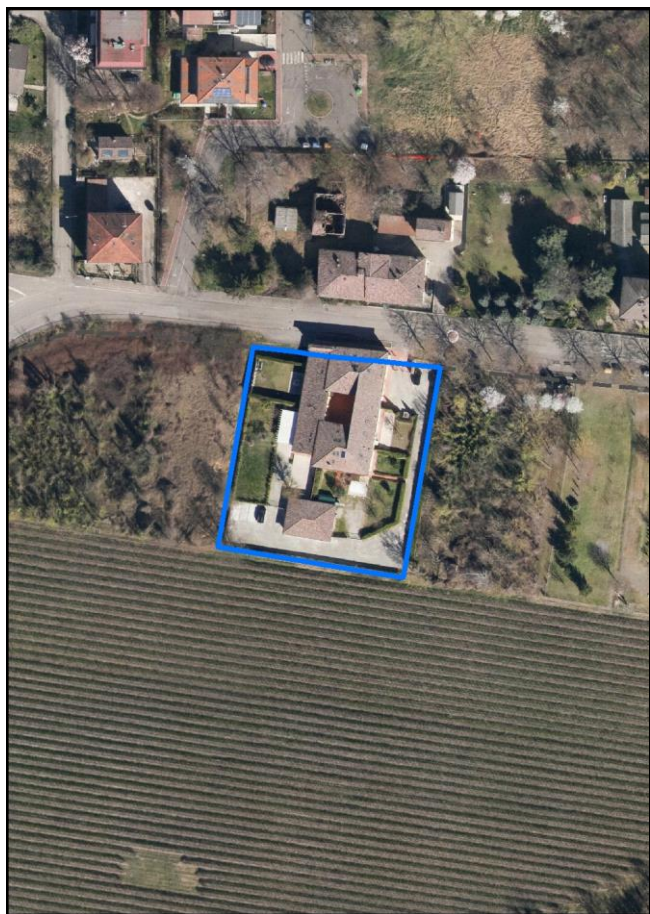
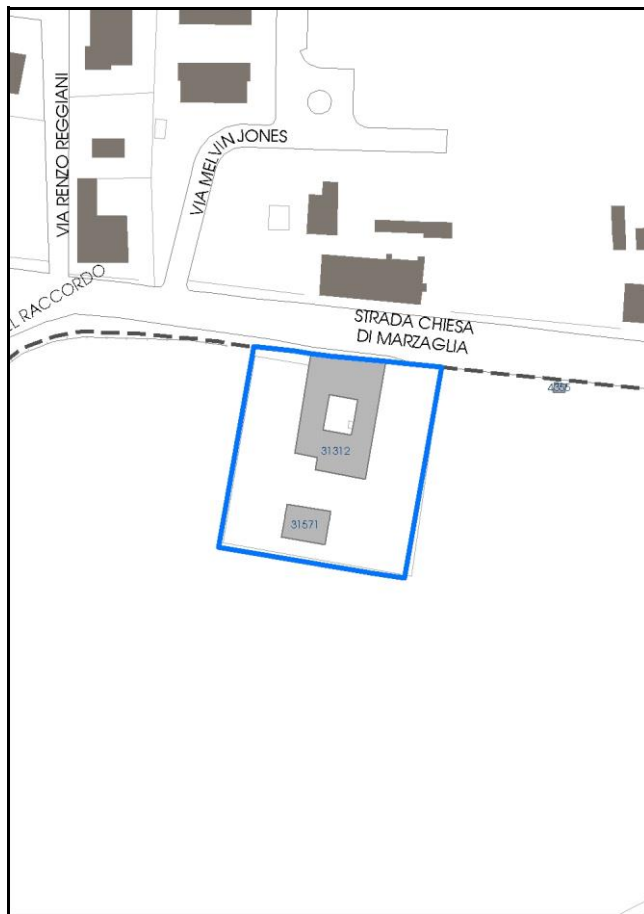


Foto aerea 2019 scala 1:2000



Estratto di mappa 2019 scala 1:2000



Comune di Modena

Codice nucleo: 60_150dr

Categoria: vocati alla trasformazione

residenza

nucleo recuperato

LOCALIZZAZIONE

Indirizzo: STRADA CHIESA MARZAGLIA

Numero civico: 101

Riferimenti catastali: Foglio: 60

Mappale: 150

FUNZIONI

- | | | | |
|---|---|---|---|
| <input checked="" type="checkbox"/> Residenza | <input type="checkbox"/> Deposito | <input type="checkbox"/> Allevamento | <input type="checkbox"/> Centro Aziendale |
| <input type="checkbox"/> Serra/vivaio | <input type="checkbox"/> Agriturismo | <input type="checkbox"/> Maneggio | <input type="checkbox"/> Impianto di trasformazione |
| <input type="checkbox"/> Altre attività econom. | <input type="checkbox"/> Fattoria didattica | <input type="checkbox"/> Imp. tecnologico | <input type="checkbox"/> Attività agricola residua |

Note:

Edifici destinati prevalentemente a residenza (B)

DESCRIZIONE DELL'IMPIANTO INSEDIATIVO

Impianto storico

Numero edifici: 2

Numero edifici oggetto di indagine: 1

- ☐ Vincolo Monumentale D.Lgs. 42/2004
- ☐ Vincolo Giardino di notevole interesse
- ☐ Presenza di edifici estranei all'impianto -

Assetto morfologico: corte chiusa

Elementi componenti presenti:

- | | | | |
|--|--|--|---|
| <input checked="" type="checkbox"/> recinzione | <input checked="" type="checkbox"/> manufatto funzionale | <input checked="" type="checkbox"/> albero singolo | <input type="checkbox"/> alberatura a macchia |
| <input checked="" type="checkbox"/> pavimentazione | <input checked="" type="checkbox"/> siepe | <input type="checkbox"/> alberatura a filare | <input type="checkbox"/> altro |

Note elementi:

RELAZIONI CON IL CONTESTO TERRITORIALE

Tipo di accesso: ☐ accesso indiretto ☒ accesso diretto da viabilità ☐ accesso tramite stradello

Contesto paesaggistico:



- | | |
|---|---|
| <input type="checkbox"/> appartenenza ad agglomerato rurale | <input checked="" type="checkbox"/> prossimità a territorio urbanizzato |
| <input checked="" type="checkbox"/> insediamento isolato | <input type="checkbox"/> prossimità ad infrastrutture |
| <input type="checkbox"/> prossimità ad area produttiva | <input type="checkbox"/> prossimità a corso d'acqua |

Criticità ambientali: assenti

NOTE

DOCUMENTAZIONE FOTOGRAFICA

Foto anno 2019



Comune di Modena

CENSIMENTO PATRIMONIO EDILIZIO IN ZONA EXTRAURBANA

SCHEDA ANALITICA EDIFICIO

Codice nucleo: 60_150dr Categoria nucleo: vocati alla trasformazione

Codice edificio: 31312

LOCALIZZAZIONE

Indirizzo: STRADA CHIESA MARZAGLIA

Numero civico: 101

Riferimenti catastali: Foglio: 60

Mappale: 150

FUNZIONE

Funzione principale: residenza

Funzione secondaria: ---

Stato di utilizzazione: in uso

☐ Edificio produttivo agricolo dismesso

CARATTERISTICHE DELL'EDIFICIO

Numero di piani: 3

Numero di alloggi: 7

Superficie abitazione (mq): 511

Superficie altre funzioni (mq): 0

Epoca di costruzione: fino al 1800

Tipologia edilizia storica: **edificio a blocco**

Coerenza con l'impianto storico originario ☒

Integrità tipologica: alterata

Tipo di alterazione: alterazione dell'involucro

Stato di conservazione: buono

Vincolo Monumentale D.Lgs. 42/2004: non presente

Categoria di intervento da PSC/RUE 2016: Restauro e risanamento conservativo

Codice Scheda censimento 1985: 060150

VALUTAZIONE

☒ Valore testimoniale

☐ Valore architettonico

NOTE

DOCUMENTAZIONE FOTOGRAFICA

Foto censimento 1985/1987



Foto censimento 2017/2020



CENSIMENTO PATRIMONIO EDILIZIO IN ZONA EXTRAURBANA 2020

Codice nucleo: 60_209dr

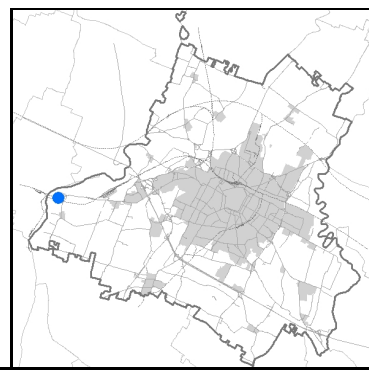


Foto aerea 2019 - C.G.R. s.p.a. Parma scala 1:5000


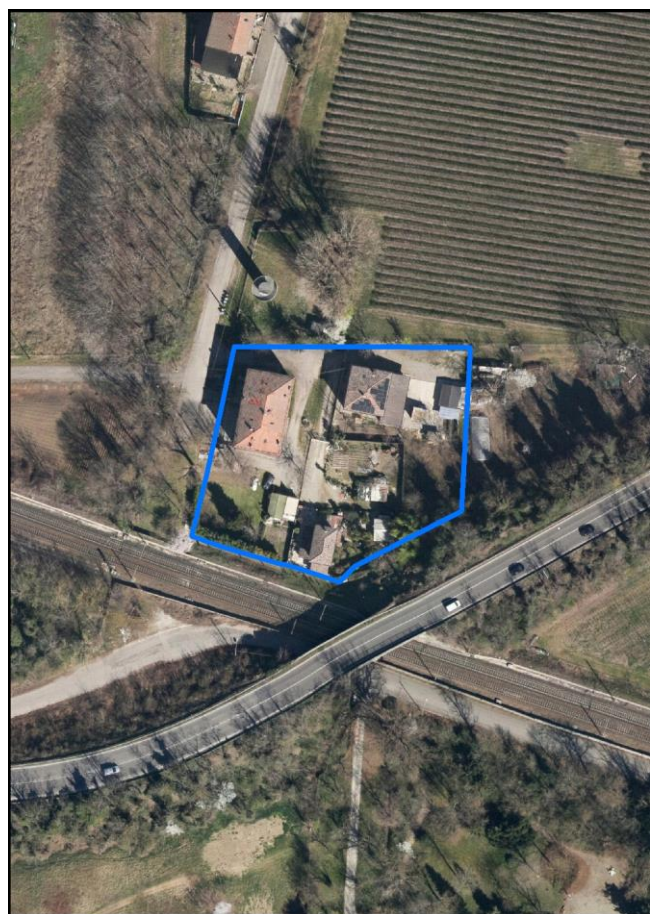
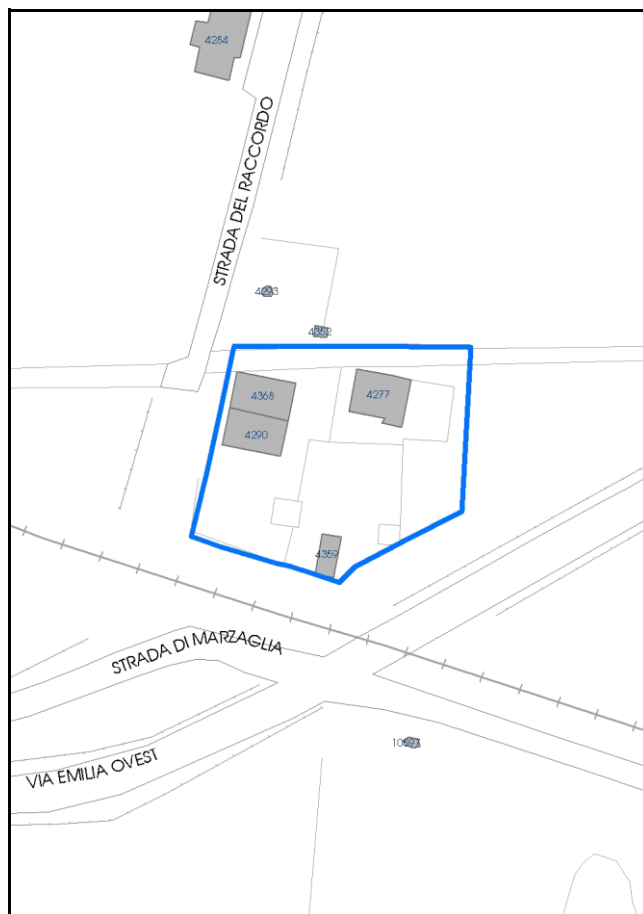


Foto aerea 2019 scala 1:2000



Estratto di mappa 2019 scala 1:2000



Comune di Modena

Codice nucleo: 60_209dr

Categoria: vocati alla trasformazione

residenza

nucleo recuperato

LOCALIZZAZIONE

Indirizzo: STRADA DEL RACCORDO

Numero civico: 31

Riferimenti catastali: Foglio: 60

Mappale: 209

FUNZIONI

- | | | | |
|---|--|---|---|
| <input checked="" type="checkbox"/> Residenza | <input checked="" type="checkbox"/> Deposito | <input type="checkbox"/> Allevamento | <input type="checkbox"/> Centro Aziendale |
| <input type="checkbox"/> Serra/vivaio | <input type="checkbox"/> Agriturismo | <input type="checkbox"/> Maneggio | <input type="checkbox"/> Impianto di trasformazione |
| <input type="checkbox"/> Altre attività econom. | <input type="checkbox"/> Fattoria didattica | <input type="checkbox"/> Imp. tecnologico | <input type="checkbox"/> Attività agricola residua |

Note:

Edifici destinati prevalentemente a residenza (B)

DESCRIZIONE DELL'IMPIANTO INSEDIATIVO

Impianto storico

Numero edifici: 4

Numero edifici oggetto di indagine: 3

- ☐ Vincolo Monumentale D.Lgs. 42/2004
- ☐ Vincolo Giardino di notevole interesse
- ☐ Presenza di edifici estranei all'impianto -

Assetto morfologico: corte aperta

Elementi componenti presenti:

- | | | | |
|--|--|---|---|
| <input checked="" type="checkbox"/> recinzione | <input checked="" type="checkbox"/> manufatto funzionale | <input type="checkbox"/> albero singolo | <input type="checkbox"/> alberatura a macchia |
| <input checked="" type="checkbox"/> pavimentazione | <input checked="" type="checkbox"/> siepe | <input checked="" type="checkbox"/> alberatura a filare | <input type="checkbox"/> altro |

Note elementi:

RELAZIONI CON IL CONTESTO TERRITORIALE

Tipo di accesso: ☐ accesso indiretto ☒ accesso diretto da viabilità ☐ accesso tramite stradello

Contesto paesaggistico:


- | | |
|---|---|
| <input type="checkbox"/> appartenenza ad agglomerato rurale | <input checked="" type="checkbox"/> prossimità a territorio urbanizzato |
| <input checked="" type="checkbox"/> insediamento isolato | <input checked="" type="checkbox"/> prossimità ad infrastrutture |
| <input type="checkbox"/> prossimità ad area produttiva | <input type="checkbox"/> prossimità a corso d'acqua |

Criticità ambientali: fonti esterne
(ferrovia 10m)

NOTE

DOCUMENTAZIONE FOTOGRAFICA

Foto anno 2019



Comune di Modena

CENSIMENTO PATRIMONIO EDILIZIO IN ZONA EXTRAURBANA

SCHEDA ANALITICA EDIFICIO

Codice nucleo: 60_209dr Categoria nucleo: vocati alla trasformazione

Codice edificio: 4277

LOCALIZZAZIONE

Indirizzo: STRADA DEL RACCORDO

Numero civico: 31

Riferimenti catastali: Foglio: 60

Mappale: 209

FUNZIONE

Funzione principale: residenza

Funzione secondaria: ---

Stato di utilizzazione: in uso

☐ Edificio produttivo agricolo dismesso

CARATTERISTICHE DELL'EDIFICIO

Numero di piani: 2

Numero di alloggi: 1

Superficie abitazione (mq): 175

Superficie altre funzioni (mq): 0

Epoca di costruzione: dal 1901 al 1945

Tipologia edilizia storica: **casa padronale**

Coerenza con l'impianto storico originario ☒

Integrità tipologica: alterata

Tipo di alterazione: ampliamento

Stato di conservazione: buono

Vincolo Monumentale D.Lgs. 42/2004: non presente

Categoria di intervento da PSC/RUE 2016: Riqualificazione e ricomposizione tipologica

Codice Scheda censimento 1985: 060209

VALUTAZIONE

☒ Valore testimoniale

☐ Valore architettonico

NOTE

DOCUMENTAZIONE FOTOGRAFICA

Foto censimento 1985/1987



Foto censimento 2017/2020



Comune di Modena

CENSIMENTO PATRIMONIO EDILIZIO IN ZONA EXTRAURBANA

SCHEDA ANALITICA EDIFICIO

Codice nucleo: 60_209dr Categoria nucleo: vocati alla trasformazione

Codice edificio: 4290

LOCALIZZAZIONE

Indirizzo: STRADA DEL RACCORDO

Numero civico: 41

Riferimenti catastali: Foglio: 60

Mappale: 207

FUNZIONE

Funzione principale: residenza

Funzione secondaria: ---

Stato di utilizzazione: in uso

☐ Edificio produttivo agricolo dismesso

CARATTERISTICHE DELL'EDIFICIO

Numero di piani: 4

Numero di alloggi: 3

Superficie abitazione (mq): 155

Superficie altre funzioni (mq): 0

Epoca di costruzione: dal 1901 al 1945

Tipologia edilizia storica: **edificio a blocco**

Coerenza con l'impianto storico originario ☒

Integrità tipologica: originaria

Tipo di alterazione:

Stato di conservazione: buono

Vincolo Monumentale D.Lgs. 42/2004: non presente

Categoria di intervento da PSC/RUE 2016: Riqualificazione e ricomposizione tipologica

Codice Scheda censimento 1985: 060207

VALUTAZIONE

☒ Valore testimoniale

☐ Valore architettonico

NOTE

DOCUMENTAZIONE FOTOGRAFICA

Foto censimento 1985/1987



Foto censimento 2017/2020



Comune di Modena

CENSIMENTO PATRIMONIO EDILIZIO IN ZONA EXTRAURBANA

SCHEDA ANALITICA EDIFICIO

Codice nucleo: 60_209dr Categoria nucleo: vocati alla trasformazione

Codice edificio: 4368

LOCALIZZAZIONE

Indirizzo: STRADA DEL RACCORDO

Numero civico: 33

Riferimenti catastali: Foglio: 60

Mappale: 208

FUNZIONE

Funzione principale: residenza

Funzione secondaria: ---

Stato di utilizzazione: in uso

☐ Edificio produttivo agricolo dismesso

CARATTERISTICHE DELL'EDIFICIO

Numero di piani: 4

Numero di alloggi: 2

Superficie abitazione (mq): 157

Superficie altre funzioni (mq): 0

Epoca di costruzione: dal 1901 al 1945

Tipologia edilizia storica: **edificio a blocco**

Coerenza con l'impianto storico originario ☒

Integrità tipologica: originaria

Tipo di alterazione:

Stato di conservazione: buono

Vincolo Monumentale D.Lgs. 42/2004: non presente

Categoria di intervento da PSC/RUE 2016: Riqualificazione e ricomposizione tipologica

Codice Scheda censimento 1985: 060208

VALUTAZIONE

☒ Valore testimoniale

☐ Valore architettonico

NOTE

DOCUMENTAZIONE FOTOGRAFICA

Foto censimento 1985/1987



Foto censimento 2017/2020





Foto aerea 2019 - C.G.R. s.p.a. Parma scala 1:5000

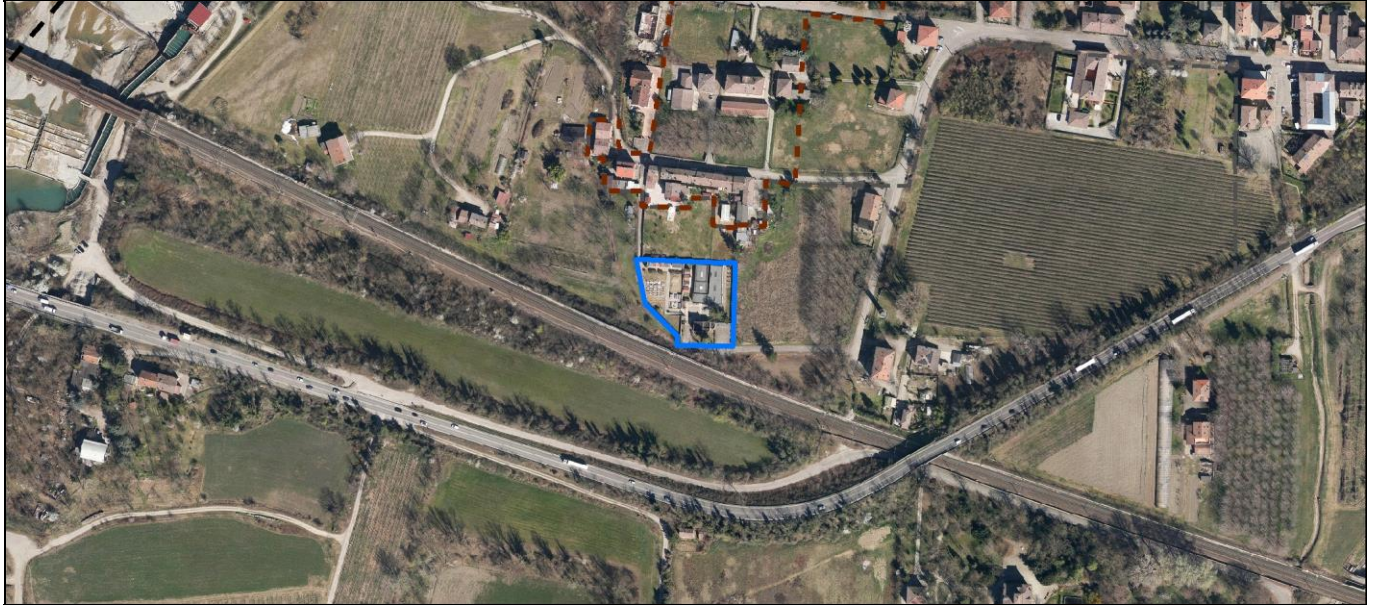


Foto aerea 2019 *scala 1:2000*



Estratto di mappa 2019 scala 1:2000



Comune di Modena

Codice nucleo: 60_312dr

Categoria: servizi/attrezzature

cimitero

nucleo recuperato

LOCALIZZAZIONE

Indirizzo: STRADA DEL RACCORDO

Numero civico:

Riferimenti catastali: Foglio: 60

Mappale: 312

FUNZIONI

- | | | | |
|--|---|---|---|
| <input type="checkbox"/> Residenza | <input type="checkbox"/> Deposito | <input type="checkbox"/> Allevamento | <input type="checkbox"/> Centro Aziendale |
| <input type="checkbox"/> Serra/vivaio | <input type="checkbox"/> Agriturismo | <input type="checkbox"/> Maneggio | <input type="checkbox"/> Impianto di trasformazione |
| <input checked="" type="checkbox"/> Altre attività econom. | <input type="checkbox"/> Fattoria didattica | <input type="checkbox"/> Imp. tecnologico | <input type="checkbox"/> Attività agricola residua |

Note:

Edifici destinati a servizi di interesse collettivo (G)

DESCRIZIONE DELL'IMPIANTO INSEDIATIVO

Impianto storico

Numero edifici: 8

Numero edifici oggetto di indagine: 1

- ☐ Vincolo Monumentale D.Lgs. 42/2004
- ☐ Vincolo Giardino di notevole interesse
- ☐ Presenza di edifici estranei all'impianto -

Assetto morfologico: corte aperta

Elementi componenti presenti:

- | | | | |
|--|--|--|---|
| <input checked="" type="checkbox"/> recinzione | <input checked="" type="checkbox"/> manufatto funzionale | <input checked="" type="checkbox"/> albero singolo | <input type="checkbox"/> alberatura a macchia |
| <input checked="" type="checkbox"/> pavimentazione | <input checked="" type="checkbox"/> siepe | <input type="checkbox"/> alberatura a filare | <input type="checkbox"/> altro |

Note elementi:

RELAZIONI CON IL CONTESTO TERRITORIALE

Tipo di accesso: ☐ accesso indiretto ☒ accesso diretto da viabilità ☐ accesso tramite stradello

Contesto paesaggistico:




- | | |
|---|---|
| <input type="checkbox"/> appartenenza ad agglomerato rurale | <input checked="" type="checkbox"/> prossimità a territorio urbanizzato |
| <input checked="" type="checkbox"/> insediamento isolato | <input checked="" type="checkbox"/> prossimità ad infrastrutture |
| <input type="checkbox"/> prossimità ad area produttiva | <input type="checkbox"/> prossimità a corso d'acqua |

Criticità ambientali: fonti esterne ed interne
(ferrovia 10m, cimitero)

NOTE

DOCUMENTAZIONE FOTOGRAFICA

Foto anno 2019



Comune di Modena

CENSIMENTO PATRIMONIO EDILIZIO IN ZONA EXTRAURBANA

SCHEDA ANALITICA EDIFICIO

Codice nucleo: 60_312dr Categoria nucleo: servizi/attrezzature

Codice edificio: 4357

Cimitero di Marzaglia

LOCALIZZAZIONE

Indirizzo: STRADA DEL RACCORDO

Numero civico: 30

Riferimenti catastali: Foglio: 60

Mappale: C

FUNZIONE

Funzione principale: cimitero

Funzione secondaria: ---

Stato di utilizzazione: in uso

☐ Edificio produttivo agricolo dismesso

CARATTERISTICHE DELL'EDIFICIO

Numero di piani: 1

Numero di alloggi: 0

Superficie abitazione (mq): 0

Superficie altre funzioni (mq): 4

Epoca di costruzione: dal 1801 al 1900

Tipologia edilizia storica: **cimitero**

Coerenza con l'impianto storico originario ☒

Integrità tipologica: alterata

Tipo di alterazione: alterazione dell'involucro

Stato di conservazione: buono

Vincolo Monumentale D.Lgs. 42/2004: Ope Legis 43

Categoria di intervento da PSC/RUE 2016: NESSUNA

Codice Scheda censimento 1985: 060C

VALUTAZIONE

☐ Valore testimoniale


☒ Valore architettonico

NOTE

DOCUMENTAZIONE FOTOGRAFICA

Foto censimento 1985/1987

Foto censimento 2017/2020



CENSIMENTO PATRIMONIO EDILIZIO IN ZONA EXTRAURBANA 2020

Codice nucleo: 61_152dr

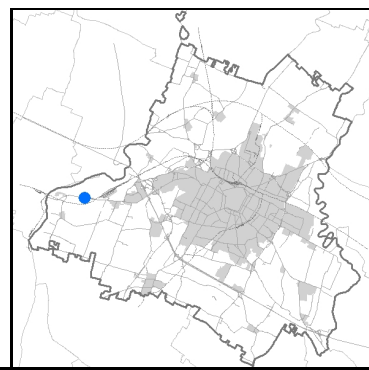


Foto aerea 2019 - C.G.R. s.p.a. Parma scala 1:5000


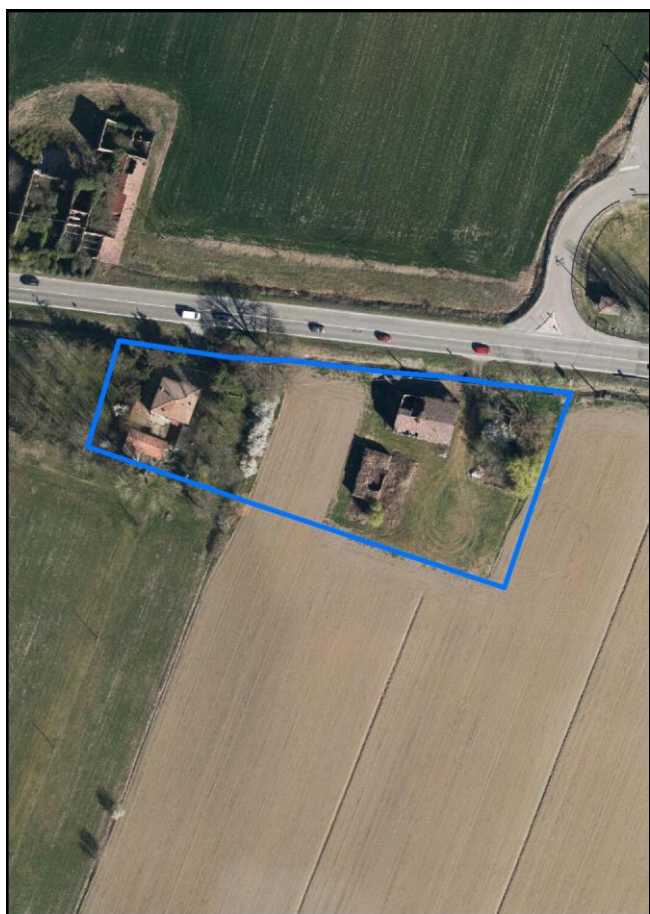
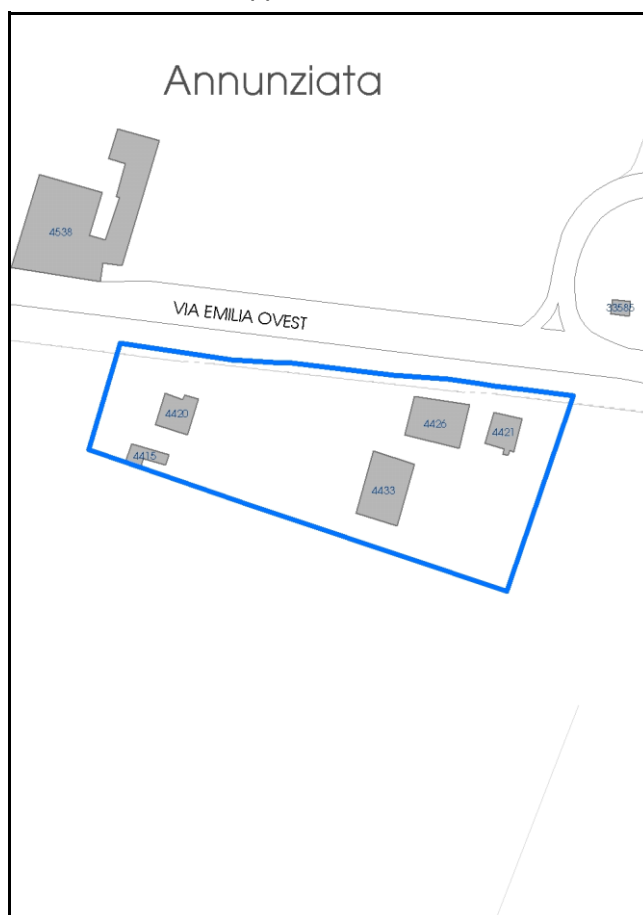


Foto aerea 2019 scala 1:2000



Estratto di mappa 2019 scala 1:2000



Comune di Modena

Codice nucleo: 61_152dr

Categoria: vocati alla trasformazione

residenza

nucleo recuperato

LOCALIZZAZIONE

Indirizzo: VIA EMILIA OVEST

Numero civico:

Riferimenti catastali: Foglio: 61

Mappale: 152

FUNZIONI

- | | | | |
|---|--|---|---|
| <input checked="" type="checkbox"/> Residenza | <input checked="" type="checkbox"/> Deposito | <input type="checkbox"/> Allevamento | <input type="checkbox"/> Centro Aziendale |
| <input type="checkbox"/> Serra/vivaio | <input type="checkbox"/> Agriturismo | <input type="checkbox"/> Maneggio | <input type="checkbox"/> Impianto di trasformazione |
| <input type="checkbox"/> Altre attività econom. | <input type="checkbox"/> Fattoria didattica | <input type="checkbox"/> Imp. tecnologico | <input type="checkbox"/> Attività agricola residua |

Note:

Edifici destinati prevalentemente a residenza (B)

DESCRIZIONE DELL'IMPIANTO INSEDIATIVO

Impianto storico

Numero edifici: 5

Numero edifici oggetto di indagine: 3

- ☐ Vincolo Monumentale D.Lgs. 42/2004
- ☐ Vincolo Giardino di notevole interesse
- ☐ Presenza di edifici estranei all'impianto -

Assetto morfologico: corte aperta

Elementi componenti presenti:

- | | | | |
|---|--|---|--|
| <input type="checkbox"/> recinzione | <input checked="" type="checkbox"/> manufatto funzionale | <input type="checkbox"/> albero singolo | <input checked="" type="checkbox"/> alberatura a macchia |
| <input type="checkbox"/> pavimentazione | <input checked="" type="checkbox"/> siepe | <input checked="" type="checkbox"/> alberatura a filare | <input type="checkbox"/> altro |

Note elementi:

RELAZIONI CON IL CONTESTO TERRITORIALE

Tipo di accesso: ☐ accesso indiretto ☒ accesso diretto da viabilità ☐ accesso tramite stradello

Contesto paesaggistico:

- | | |
|---|--|
| <input type="checkbox"/> appartenenza ad agglomerato rurale | <input type="checkbox"/> prossimità a territorio urbanizzato |
| <input checked="" type="checkbox"/> insediamento isolato | <input checked="" type="checkbox"/> prossimità ad infrastrutture |
| <input type="checkbox"/> prossimità ad area produttiva | <input type="checkbox"/> prossimità a corso d'acqua |



Criticità ambientali: fonti esterne

(strada principale extra-urbana 10 m)

NOTE

DOCUMENTAZIONE FOTOGRAFICA

Foto anno 2019



Comune di Modena

CENSIMENTO PATRIMONIO EDILIZIO IN ZONA EXTRAURBANA

SCHEDA ANALITICA EDIFICIO

Codice nucleo: 61_152dr Categoria nucleo: vocati alla trasformazione

Codice edificio: 4421

LOCALIZZAZIONE

Indirizzo: VIA EMILIA OVEST

Numero civico: 0

Riferimenti catastali: Foglio: 61

Mappale: 151

FUNZIONE

Funzione principale: stalla e fienile

Funzione secondaria: ---

Stato di utilizzazione: non in uso

☒ Edificio produttivo agricolo dismesso

CARATTERISTICHE DELL'EDIFICIO

Numero di piani: 1

Numero di alloggi: 0

Superficie abitazione (mq): 0

Superficie altre funzioni (mq): 70

Epoca di costruzione: dal 1801 al 1900

Tipologia edilizia storica: **stalla**

Coerenza con l'impianto storico originario ☒

Integrità tipologica: originaria

Tipo di alterazione:

Stato di conservazione: rudere

Vincolo Monumentale D.Lgs. 42/2004: non presente

Categoria di intervento da PSC/RUE 2016: Riqualificazione e ricomposizione tipologica

Codice Scheda censimento 1985: 061036

VALUTAZIONE

☒ Valore testimoniale

☐ Valore architettonico


NOTE

DOCUMENTAZIONE FOTOGRAFICA

Foto censimento 1985/1987



Foto censimento 2017/2020



Comune di Modena

CENSIMENTO PATRIMONIO EDILIZIO IN ZONA EXTRAURBANA

SCHEDA ANALITICA EDIFICIO

Codice nucleo: 61_152dr Categoria nucleo: vocati alla trasformazione

Codice edificio: 4426

LOCALIZZAZIONE

Indirizzo: VIA EMILIA OVEST

Numero civico: 1679

Riferimenti catastali: Foglio: 61

Mappale: 150

FUNZIONE

Funzione principale: residenza

Funzione secondaria: ---

Stato di utilizzazione: non in uso

☒ Edificio produttivo agricolo dismesso

CARATTERISTICHE DELL'EDIFICIO

Numero di piani: 2

Numero di alloggi: 1

Superficie abitazione (mq): 165

Superficie altre funzioni (mq): 0

Epoca di costruzione: dal 1801 al 1900

Tipologia edilizia storica: **casa colonica**

Coerenza con l'impianto storico originario ☒

Integrità tipologica: originaria

Tipo di alterazione:

Stato di conservazione: pessimo

Vincolo Monumentale D.Lgs. 42/2004: non presente

Categoria di intervento da PSC/RUE 2016: Riqualificazione e ricomposizione tipologica

Codice Scheda censimento 1985: 061035

VALUTAZIONE

☒ Valore testimoniale

☐ Valore architettonico

NOTE

DOCUMENTAZIONE FOTOGRAFICA

Foto censimento 1985/1987



Foto censimento 2017/2020



Comune di Modena

CENSIMENTO PATRIMONIO EDILIZIO IN ZONA EXTRAURBANA

SCHEDA ANALITICA EDIFICIO

Codice nucleo: 61_152dr Categoria nucleo: vocati alla trasformazione

Codice edificio: 4433

LOCALIZZAZIONE

Indirizzo: VIA EMILIA OVEST

Numero civico: 0

Riferimenti catastali: Foglio: 61

Mappale: 152

FUNZIONE

Funzione principale: stalla

Funzione secondaria: ---

Stato di utilizzazione: non in uso

☒ Edificio produttivo agricolo dismesso

CARATTERISTICHE DELL'EDIFICIO

Numero di piani: 1

Numero di alloggi: 0

Superficie abitazione (mq): 0

Superficie altre funzioni (mq): 193

Epoca di costruzione: dal 1801 al 1900

Tipologia edilizia storica: **stalla**

Coerenza con l'impianto storico originario ☒

Integrità tipologica: originaria

Tipo di alterazione:

Stato di conservazione: pessimo

Vincolo Monumentale D.Lgs. 42/2004: non presente

Categoria di intervento da PSC/RUE 2016: Ripristino tipologico

Codice Scheda censimento 1985: 061037

VALUTAZIONE

☒ Valore testimoniale

☐ Valore architettonico

NOTE

DOCUMENTAZIONE FOTOGRAFICA

Foto censimento 1985/1987



Foto censimento 2017/2020



CENSIMENTO PATRIMONIO EDILIZIO IN ZONA EXTRAURBANA 2020

Codice nucleo: 62_61dr

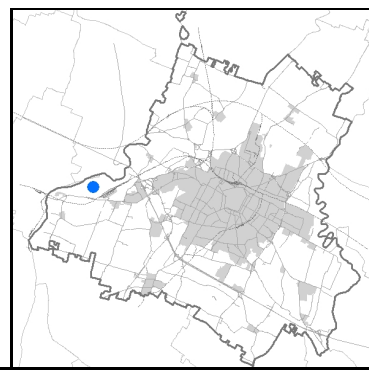


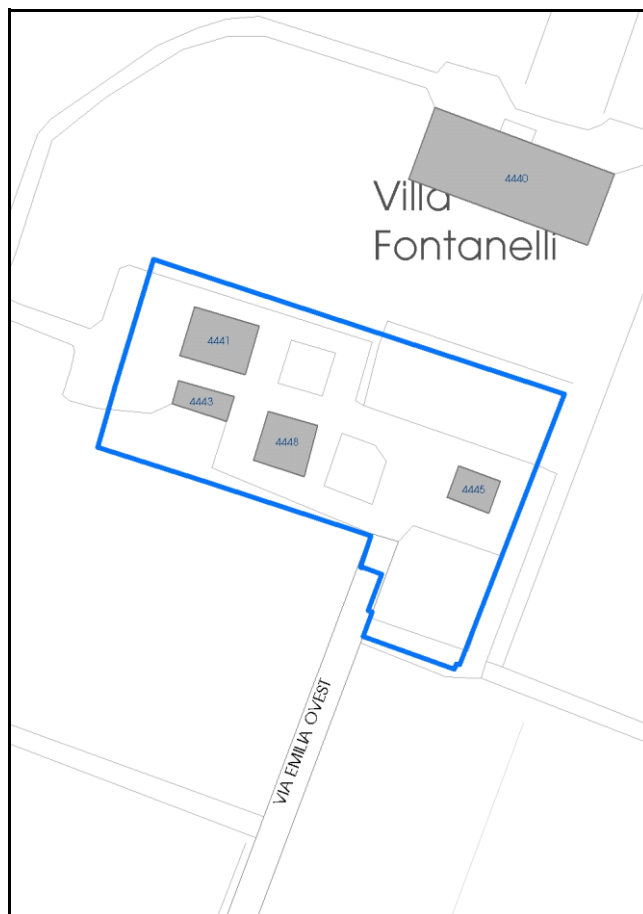
Foto aerea 2019 - C.G.R. s.p.a. Parma scala 1:5000



Foto aerea 2019 scala 1:2000



Estratto di mappa 2019 scala 1:2000



Comune di Modena

Codice nucleo: 62_61dr

Categoria: vocati alla trasformazione

residenza

nucleo recuperato

LOCALIZZAZIONE

Indirizzo: VIA EMILIA OVEST

Numero civico: 1670

Riferimenti catastali: Foglio: 62

Mappale: 61

FUNZIONI

- | | | | |
|---|--|---|---|
| <input checked="" type="checkbox"/> Residenza | <input checked="" type="checkbox"/> Deposito | <input type="checkbox"/> Allevamento | <input type="checkbox"/> Centro Aziendale |
| <input type="checkbox"/> Serra/vivaio | <input type="checkbox"/> Agriturismo | <input type="checkbox"/> Maneggio | <input type="checkbox"/> Impianto di trasformazione |
| <input type="checkbox"/> Altre attività econom. | <input type="checkbox"/> Fattoria didattica | <input type="checkbox"/> Imp. tecnologico | <input type="checkbox"/> Attività agricola residua |

Note:

Edifici destinati prevalentemente a residenza (B)

DESCRIZIONE DELL'IMPIANTO INSEDIATIVO

Impianto storico

Numero edifici: 4

Numero edifici oggetto di indagine: 1

- ☐ Vincolo Monumentale D.Lgs. 42/2004
- ☒ Vincolo Giardino di notevole interesse **ALB082**
- ☐ Presenza di edifici estranei all'impianto -

Assetto morfologico: corte aperta

Elementi componenti presenti:

- | | | | |
|--|---|---|--|
| <input checked="" type="checkbox"/> recinzione | <input type="checkbox"/> manufatto funzionale | <input type="checkbox"/> albero singolo | <input checked="" type="checkbox"/> alberatura a macchia |
| <input checked="" type="checkbox"/> pavimentazione | <input checked="" type="checkbox"/> siepe | <input checked="" type="checkbox"/> alberatura a filare | <input type="checkbox"/> altro |

Note elementi:

RELAZIONI CON IL CONTESTO TERRITORIALE

Tipo di accesso: ☐ accesso indiretto ☐ accesso diretto da viabilità ☒ accesso tramite stradello

Contesto paesaggistico:


- | | |
|---|--|
| <input type="checkbox"/> appartenenza ad agglomerato rurale | <input type="checkbox"/> prossimità a territorio urbanizzato |
| <input checked="" type="checkbox"/> insediamento isolato | <input type="checkbox"/> prossimità ad infrastrutture |
| <input type="checkbox"/> prossimità ad area produttiva | <input type="checkbox"/> prossimità a corso d'acqua |

Criticità ambientali: assenti

NOTE

DOCUMENTAZIONE FOTOGRAFICA

Foto anno 2019



Comune di Modena

CENSIMENTO PATRIMONIO EDILIZIO IN ZONA EXTRAURBANA

SCHEMA ANALITICA EDIFICIO

Codice nucleo: 62_61dr

Categoria nucleo: vocati alla trasformazione

Codice edificio: 4448

LOCALIZZAZIONE

Indirizzo: VIA EMILIA OVEST

Numero civico: 1670

Riferimenti catastali: Foglio: 62

Mappale: 61

FUNZIONE

Funzione principale: residenza

Funzione secondaria: ---

Stato di utilizzazione: in uso

☐ Edificio produttivo agricolo dismesso

CARATTERISTICHE DELL'EDIFICIO

Numero di piani: 3

Numero di alloggi: 1

Superficie abitazione (mq): 190

Superficie altre funzioni (mq): 0

Epoca di costruzione: dal 1801 al 1900

Tipologia edilizia storica: **casa padronale**

Coerenza con l'impianto storico originario ☒

Integrità tipologica: originaria

Tipo di alterazione:

Stato di conservazione: buono

Vincolo Monumentale D.Lgs. 42/2004: non presente

Categoria di intervento da PSC/RUE 2016: Riqualificazione e ricomposizione tipologica

Codice Scheda censimento 1985: 062061

VALUTAZIONE

☒ Valore testimoniale

☐ Valore architettonico

NOTE

DOCUMENTAZIONE FOTOGRAFICA

Foto censimento 1985/1987



Foto censimento 2017/2020

