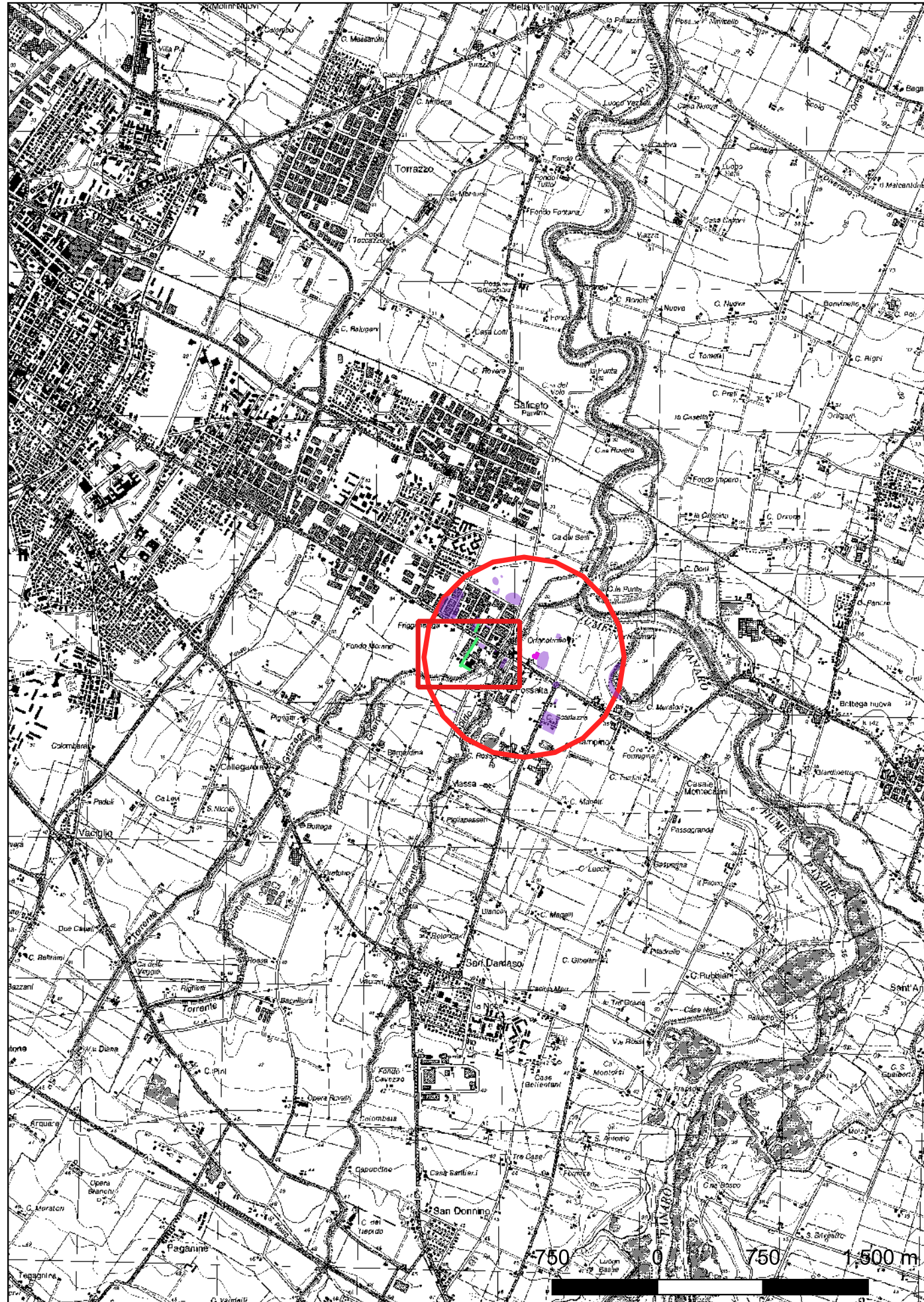


## Sito 010717\_In - Strato di frequentazione di Età Romana (SABAP-BO\_2024\_00635-OM000007\_010717\_In)



**Localizzazione:** Modena (MO), Fossalta, Via Silvino Folloni

**Definizione e cronologia:** sito pluristratificato, {}, {13 - Età Romana repubblicana (508 - 28 a.C.), 14 - Età Romana imperiale (27 a.C. - 476)}, III sec. a.C. - III sec. d.C.

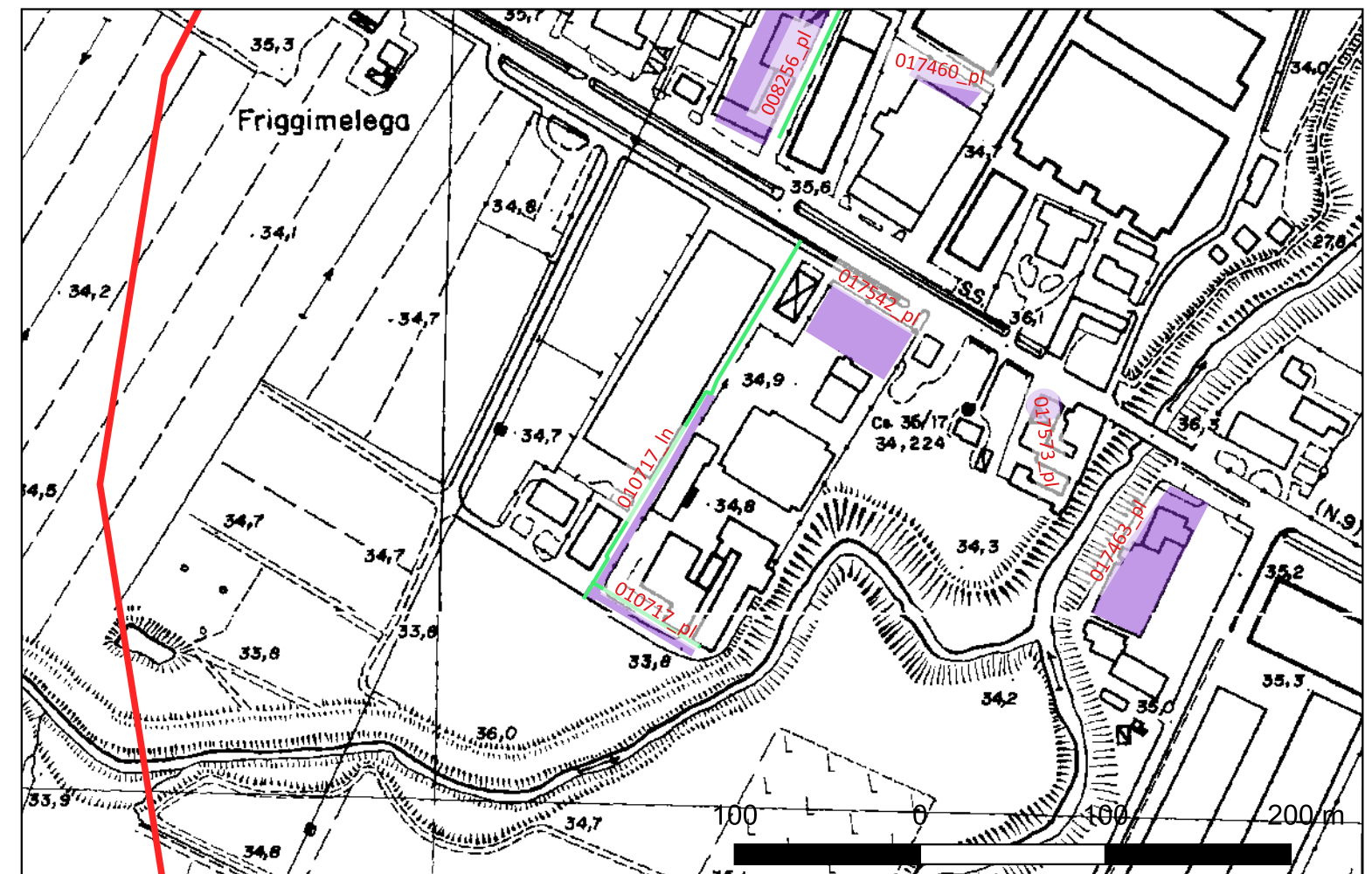
**Modalità di individuazione:** {documentazione di indagini archeologiche}

**Distanza dall'opera in progetto:**

**Potenziale:** potenziale alto

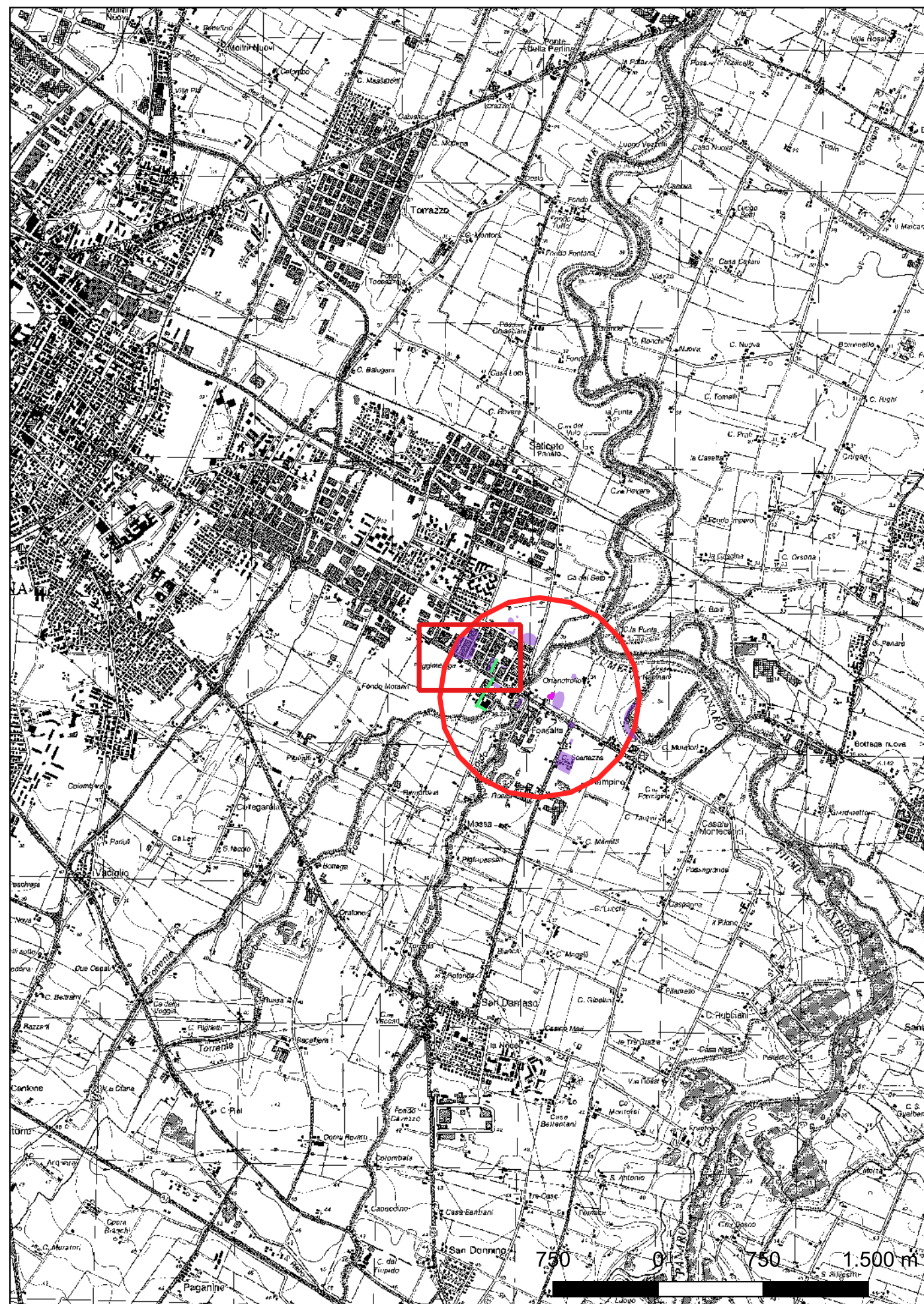
**Rischio relativo:** rischio nullo

Tra novembre 2022 e aprile 2023 la società Phoenix Archeologia S.r.l. effettua le attività di controllo archeologico in corso d'opera durante lo scavo per l'adeguamento della rete fognaria. I lavori prevedono la realizzazione di trincee minori, profonde al massimo circa 1,20 m, per lo spostamento dei sottoservizi a bordo strada, volto a lasciare spazio allo scavo delle trincee maggiori per la collocazione della nuova rete fognaria. Lo scavo di queste trincee, larghe 4-5 m, profonde 2,5, con approfondimento fino a 3,70 m nello scavo per la camera di raccordo, ha messo in luce in gran parte del tratto lo strato di frequentazione di Età Romana ad una profondità media di circa 1,80 m.





## Sito 003147\_pl - Area di frequentazione romana in via Emilia est (SABAP-BO\_2024\_00635-OM000007\_003147\_pl)



**Localizzazione:** Modena (MO), MODENA, via Emilia est 1471

**Definizione e cronologia:** sito pluristratificato, {}, {13 - Età Romano repubblicana (508 - 28 a.C.), 14 - Età Romano imperiale (27 a.C. - 476)},

**Modalità di individuazione:** {documentazione di indagini archeologiche}

**Distanza dall'opera in progetto:**

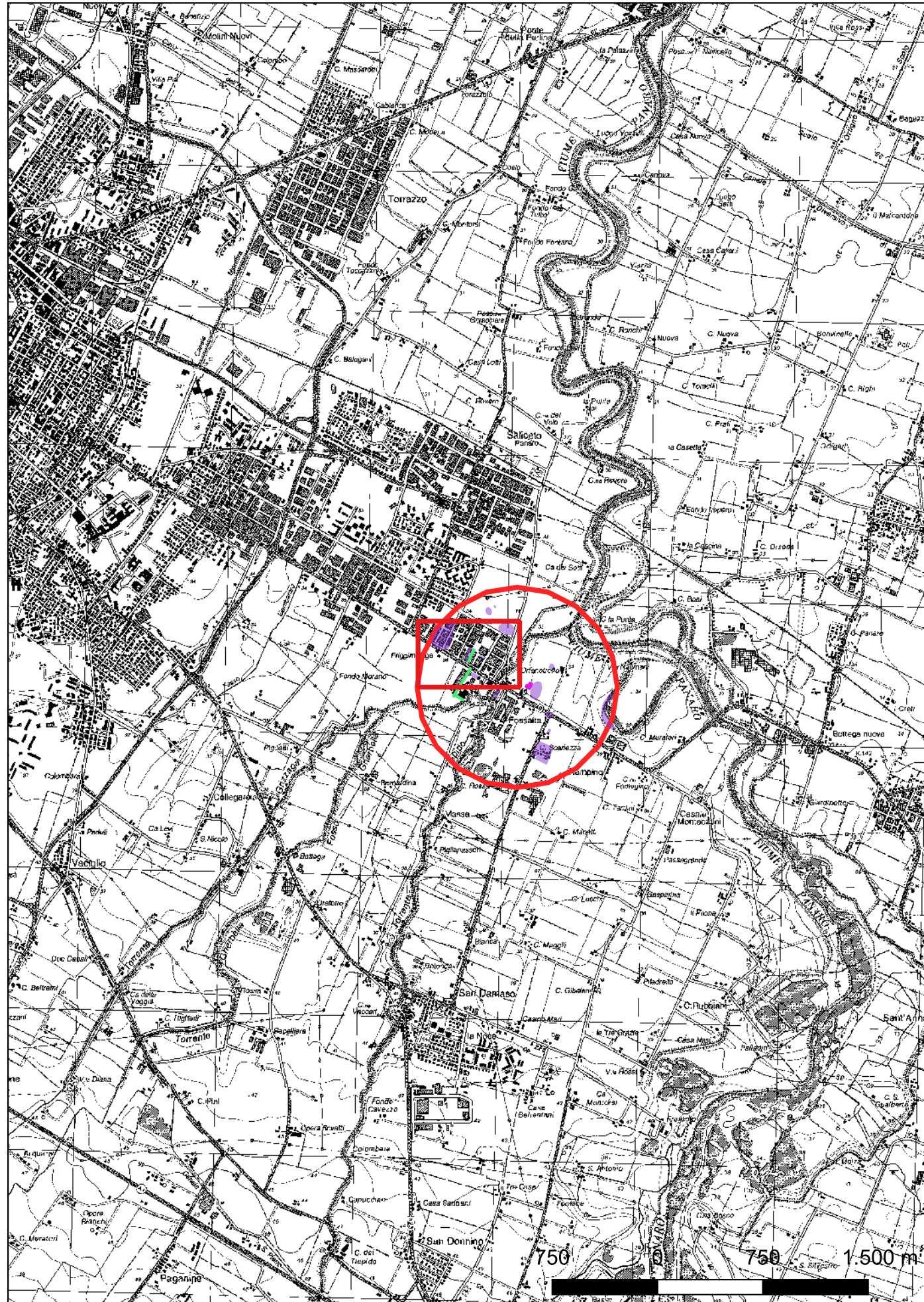
**Potenziale:** potenziale alto

**Rischio relativo:** rischio nullo

L'area è stata oggetto di una precedente verifica archeologica eseguita il 14/05/2003 che, tramite l'esecuzione di trincee esplorative, ha permesso di rinvenire una tomba a cremazione al tetto dello strato di frequentazione di età romana, non ben identificabile nella planimetria. Lo scavo degli alloggiamenti di plinti di fondazione, avvenuto nel 2004, ha permesso di riconoscere uno strato di frequentazione romana che per i limitati rinvenimenti ci attesta una scarsa antropizzazione dell'area.



## Sito 008256\_pl - FOSSALTA VIA MARTUCCI CONTROLLO IN CORSO D'OPERA (SABAP-BO\_2024\_00635-OM000007\_008256\_pl)



**Localizzazione:** Modena (MO), MODENA,

**Definizione e cronologia:** sito pluristratificato, {}. {13 - Età Romano repubblicana (508 - 28 a.C.), 14 - Età Romano imperiale (27 a.C. - 476)},

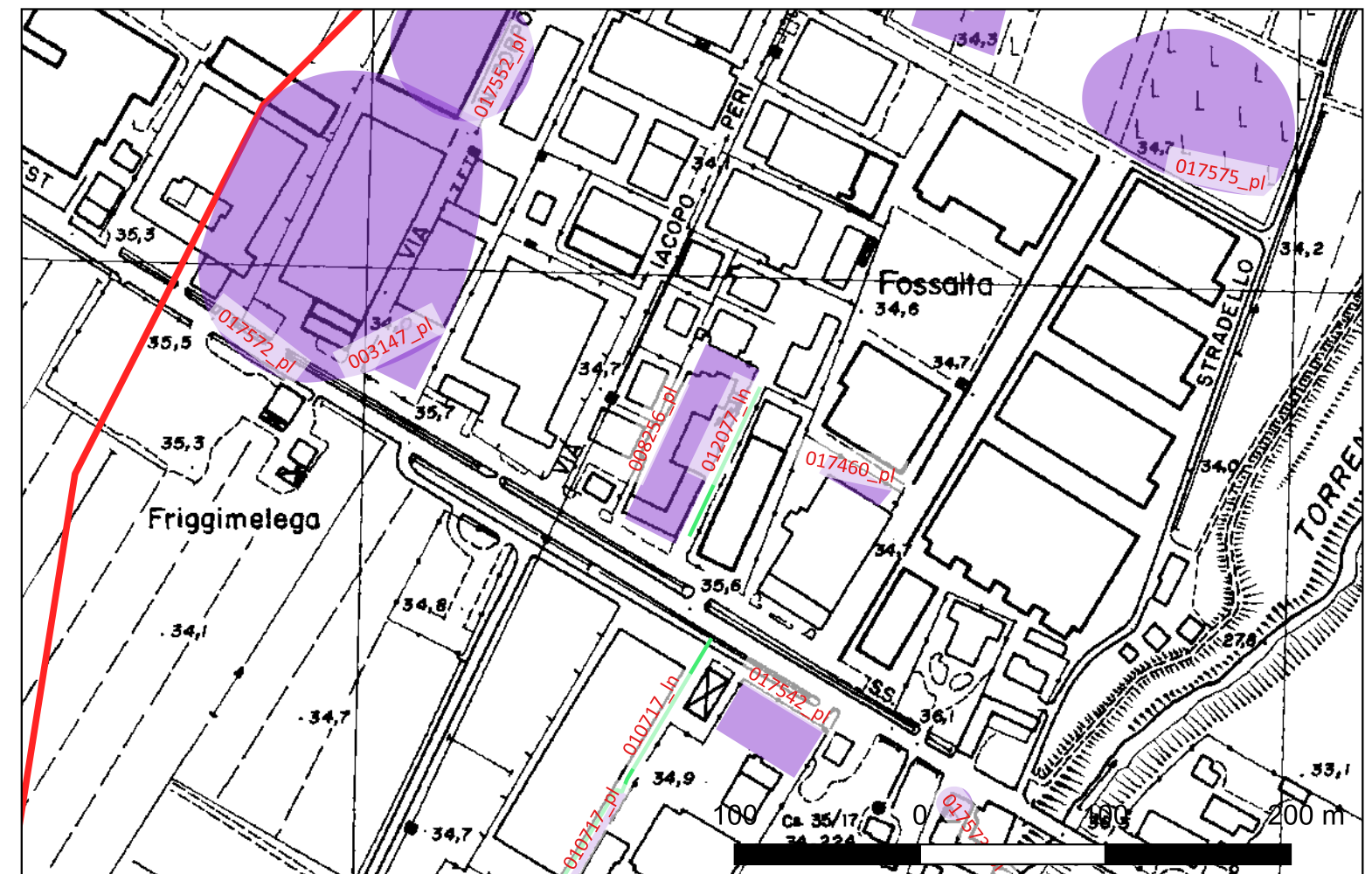
**Modalità di individuazione:** {documentazione di indagini archeologiche}

**Distanza dall'opera in progetto:** 500-1000 metri

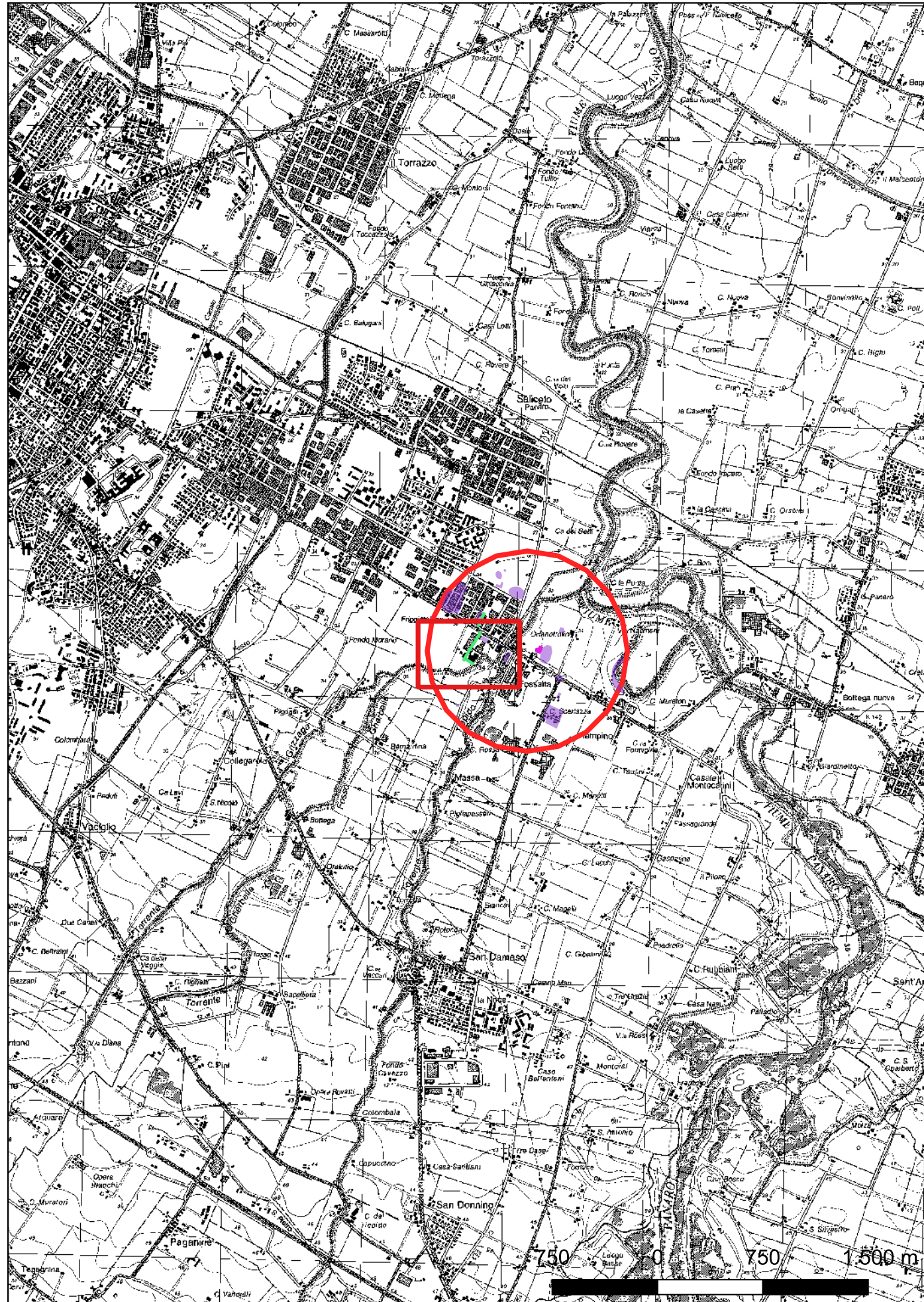
**Potenziale:** potenziale nullo

**Rischio relativo:** rischio nullo

I lavori hanno previsto dapprima la demolizione dei fabbricati esistenti, risalenti al dopoguerra, e la rimozione di strutture di fondazione, quindi la realizzazione di un serie di micropali in corrispondenza dei basamenti dei nuovi pilastri. La tecnica utilizzata, basata sulla realizzazione di colonne di ghiaia dopo la creazione di perforazioni realizzate a pressione, con un meccanismo quindi incontrollabile, hanno indotto la scelta di realizzare 11 carotaggi (Fase 1) fino alla profondità di 5 metri sulla base dei quali fornire un primo quadro della situazione. Di seguito sono stati controllati anche i lavori di scavo, limitati ad una superficie piuttosto modesta. L'area di maggiore interesse, infatti, è rappresentata da una superficie di circa 25 metri quadrati. I restanti interventi, cioè lo splanteamento dei pilastri già sottoposti a carotaggio e i tramezzi, ha riguardato superfici già sconvolte troppo esigue (Fase 2).



## Sito 010717\_pl - Strato di frequentazione di Età Romana (SABAP-BO\_2024\_00635-OM000007\_010717\_pl)



**Localizzazione:** Modena (MO), Fossalta, Via Silvino Folloni

**Definizione e cronologia:** sito pluristratificato, {}. {13 - Età Romana repubblicana (508 - 28 a.C.), 14 - Età Romana imperiale (27 a.C. - 476)}, III sec. a.C. - III sec. d.C.

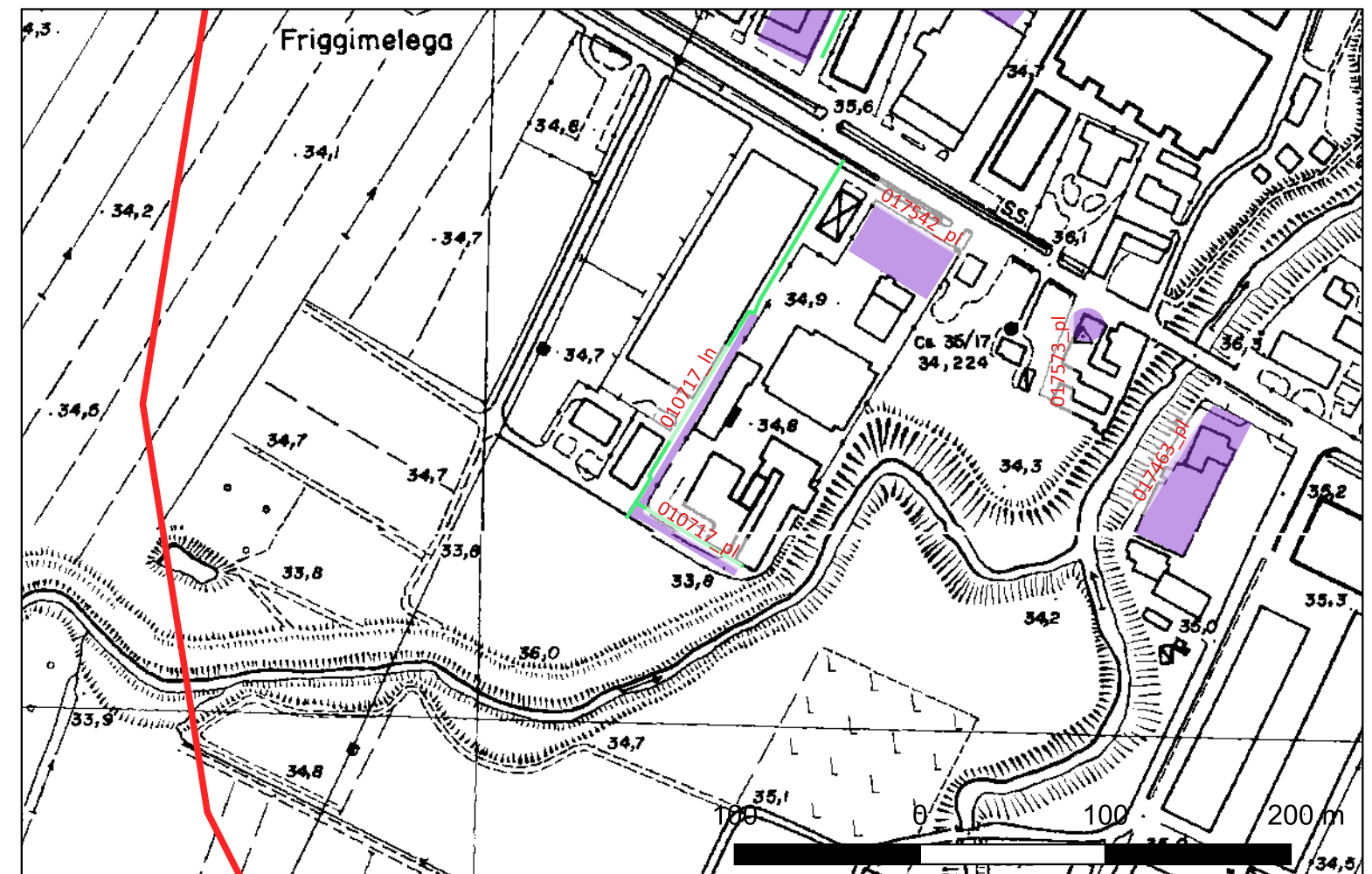
**Modalità di individuazione:** {documentazione di indagini archeologiche}

**Distanza dall'opera in progetto:**

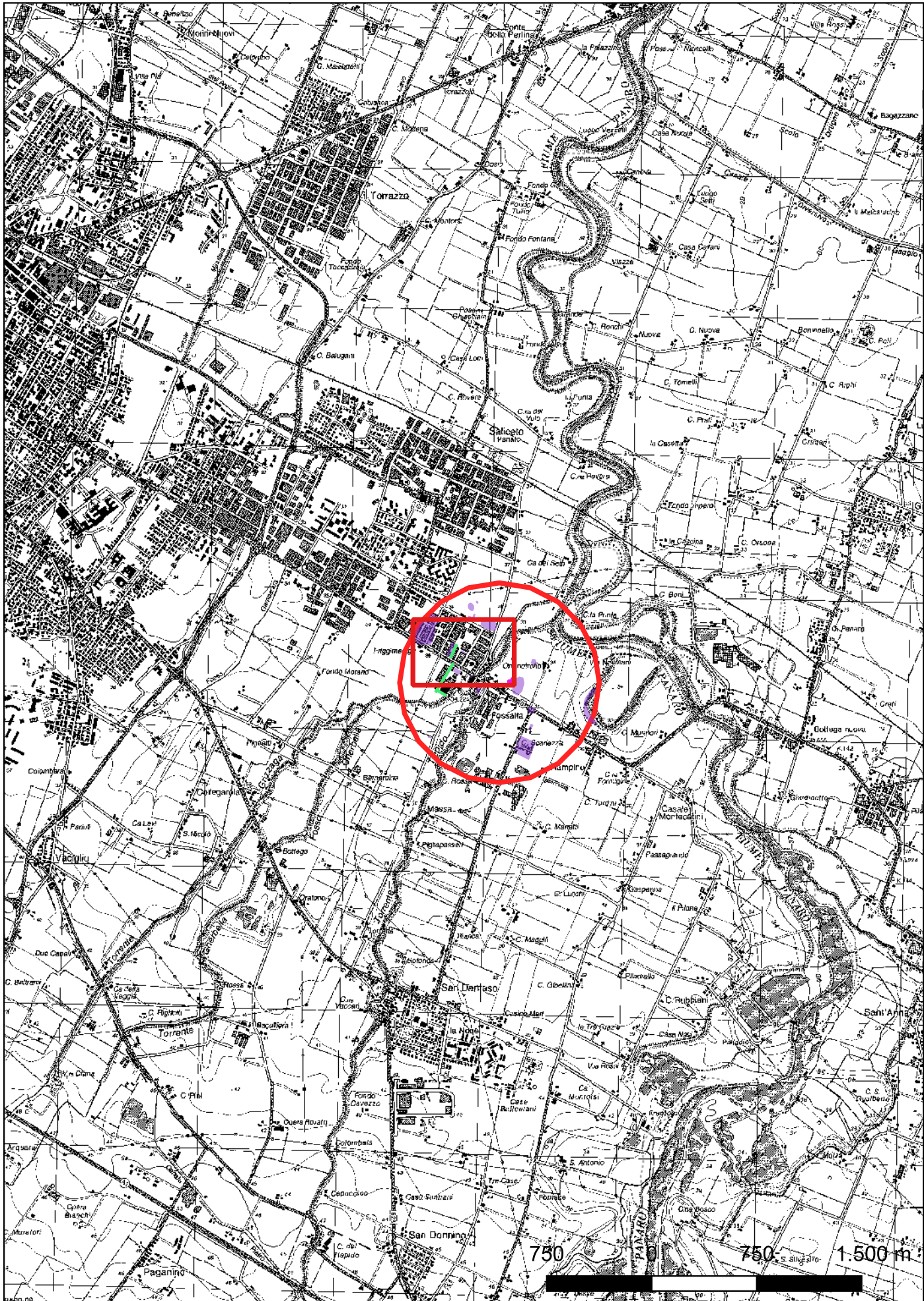
**Potenziale:**

**Rischio relativo:** rischio nullo

Tra novembre 2022 e aprile 2023 la società Phoenix Archeologia S.r.l. effettua le attività di controllo archeologico in corso d'opera durante lo scavo per l'adeguamento della rete fognaria. I lavori prevedono la realizzazione di trincee minori, profonde al massimo circa 1,20 m, per lo spostamento dei sottoservizi a bordo strada, volto a lasciare spazio allo scavo delle trincee maggiori per la collocazione della nuova rete fognaria. Lo scavo di queste trincee, larghe 4-5 m, profonde 2,5, con approfondimento fino a 3,70 m nello scavo per la camera di raccordo, ha messo in luce in gran parte del tratto lo strato di frequentazione di Età Romana ad una profondità media di circa 1,80 m.



Sito 017460\_pl - Via Gazzotti 284 (SABAP-BO\_2024\_00635-OM000007\_017460\_pl)



**Localizzazione:** Modena (MO), MODENA, Via Gazzotti 284

**Definizione e cronologia:** sito pluristratificato, {}. {13 - Età Romano repubblicana (508 - 28 a.C.), 14 - Età Romano imperiale (27 a.C. - 476)},

**Modalità di individuazione:** {documentazione di indagini archeologiche}

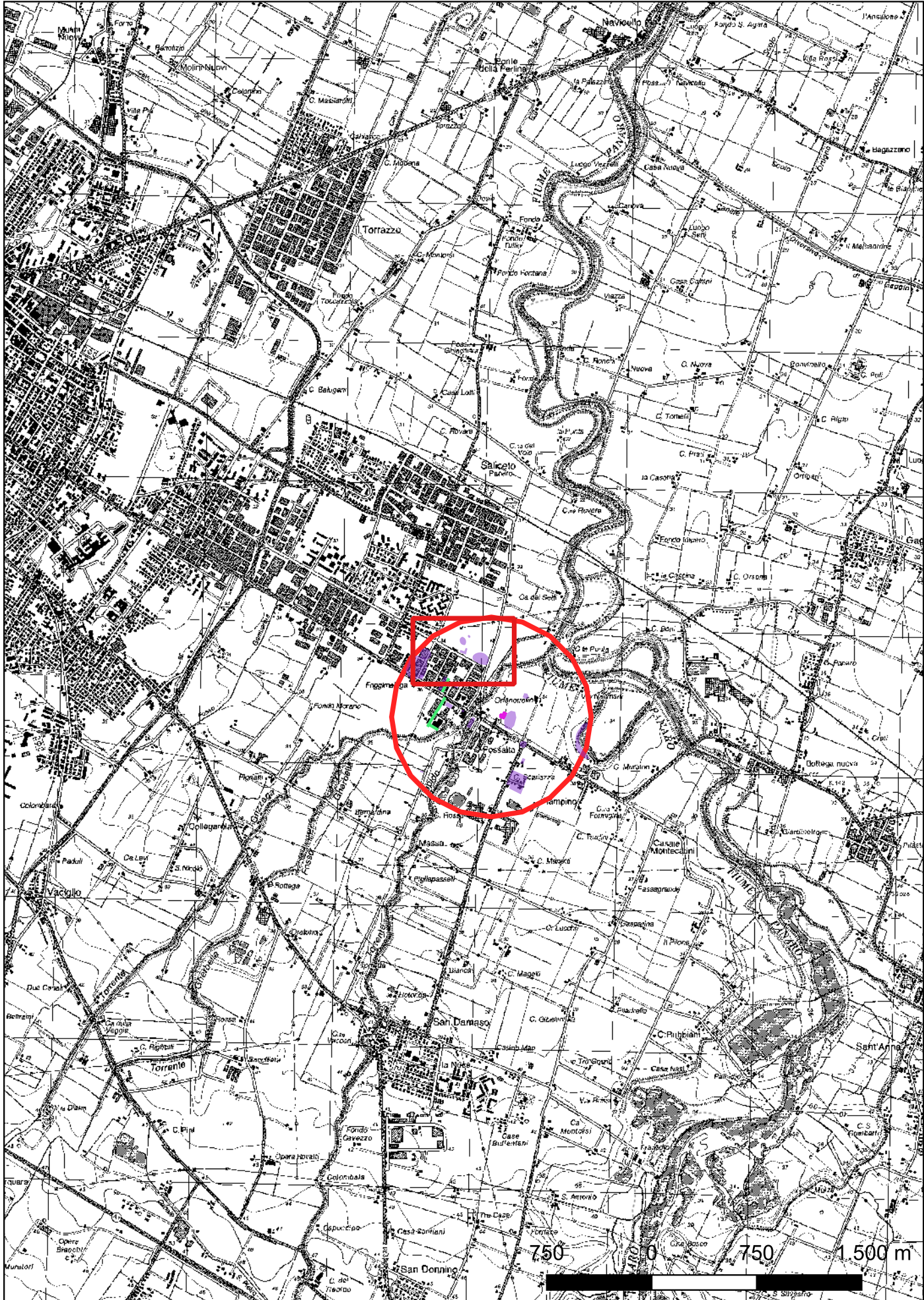
**Distanza dall'opera in progetto:** **Potenziale:** **Rischio relativo:** rischio nullo

piano d'uso di età romana alla quota di circa 130 cm da p.c.

Fossalta (MO), via Gazzotti 284. Lavori di controllo archeologico per lavori di costruzione di un capannone – prot. n. 716 del 26/01/2016.



# Sito 017462\_pl - Via Maestri del Lavoro (SABAP-BO\_2024\_00635-OM000007\_017462\_pl)



**Localizzazione:** Modena (MO), MODENA,

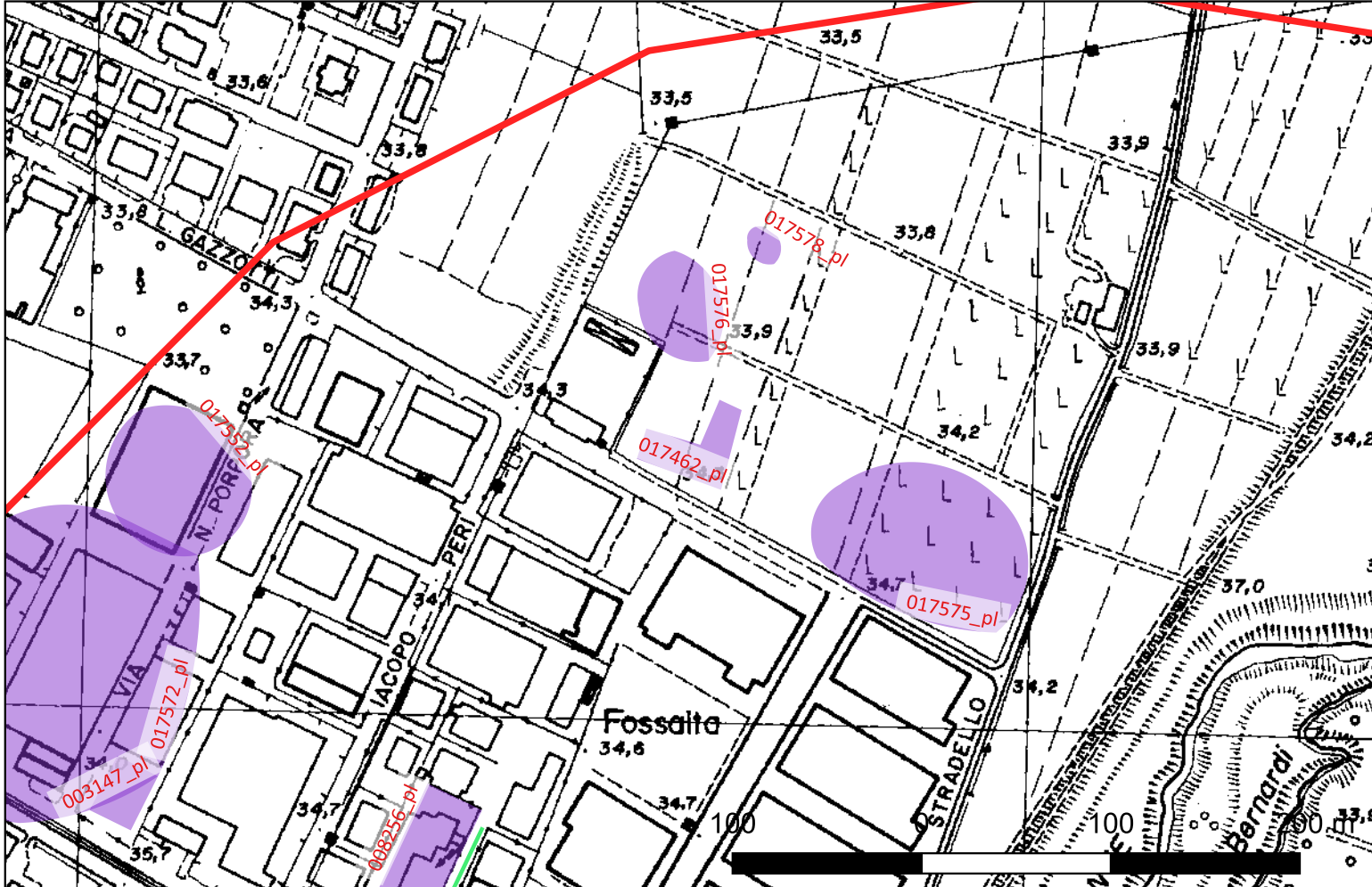
**Definizione e cronologia:** sito pluristratificato, {}, {22 - Età Contemporanea (1800 - 2050)}, XIX sec. d.C. - XIX sec. d.C.

**Modalità di individuazione:** {documentazione di indagini archeologiche}

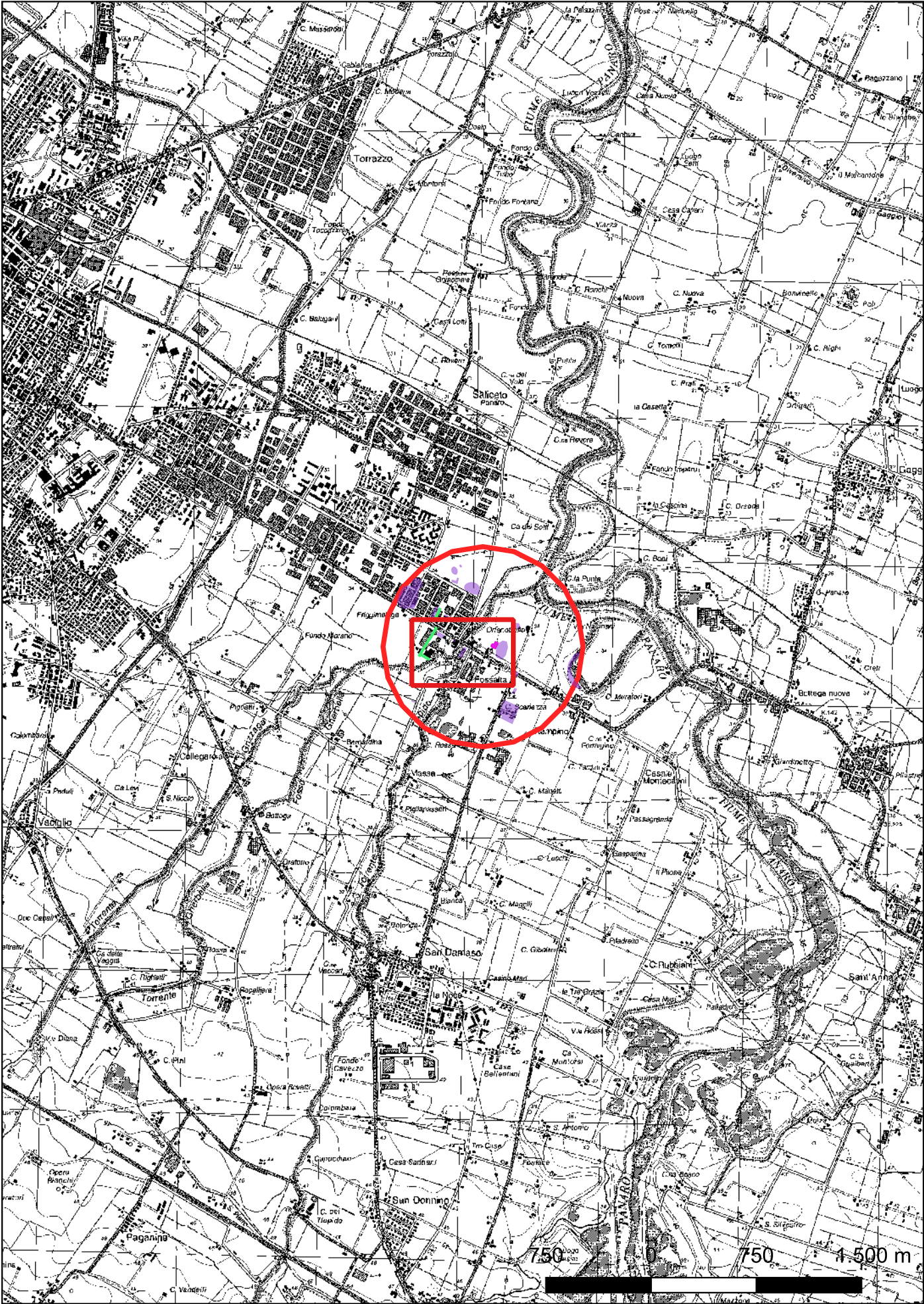
**Distanza dall'opera in progetto:** **Potenziale:** **Rischio relativo:** rischio nullo

in via Maestri del Lavoro angolo via Gazzotti, l'assistenza archeologica ai lavori di scavo per la realizzazione di una palazzina ad uso residenziale ha individuato una fornace orientata E/O del XIX secolo. Praefurnium a -120/-130 cm da p.c.

Indagini archeologiche sui lavori di scavo eseguiti nell'ambito progetto di realizzazione di una palazzina residenziale, comparto PEEP, n. 8 ("stradello romano"), via Maestri del lavoro – via Gazzotti, Modena. Rinvenimento dei resti di una fornace da mattoni (XIX secolo). Relazione tecnica – Aprile 2012



Sito 017463\_pl - Via Curtatona (SABAP-BO\_2024\_00635-OM000007\_017463\_pl)



**Localizzazione:** Modena (MO), MODENA, Via Curtatona

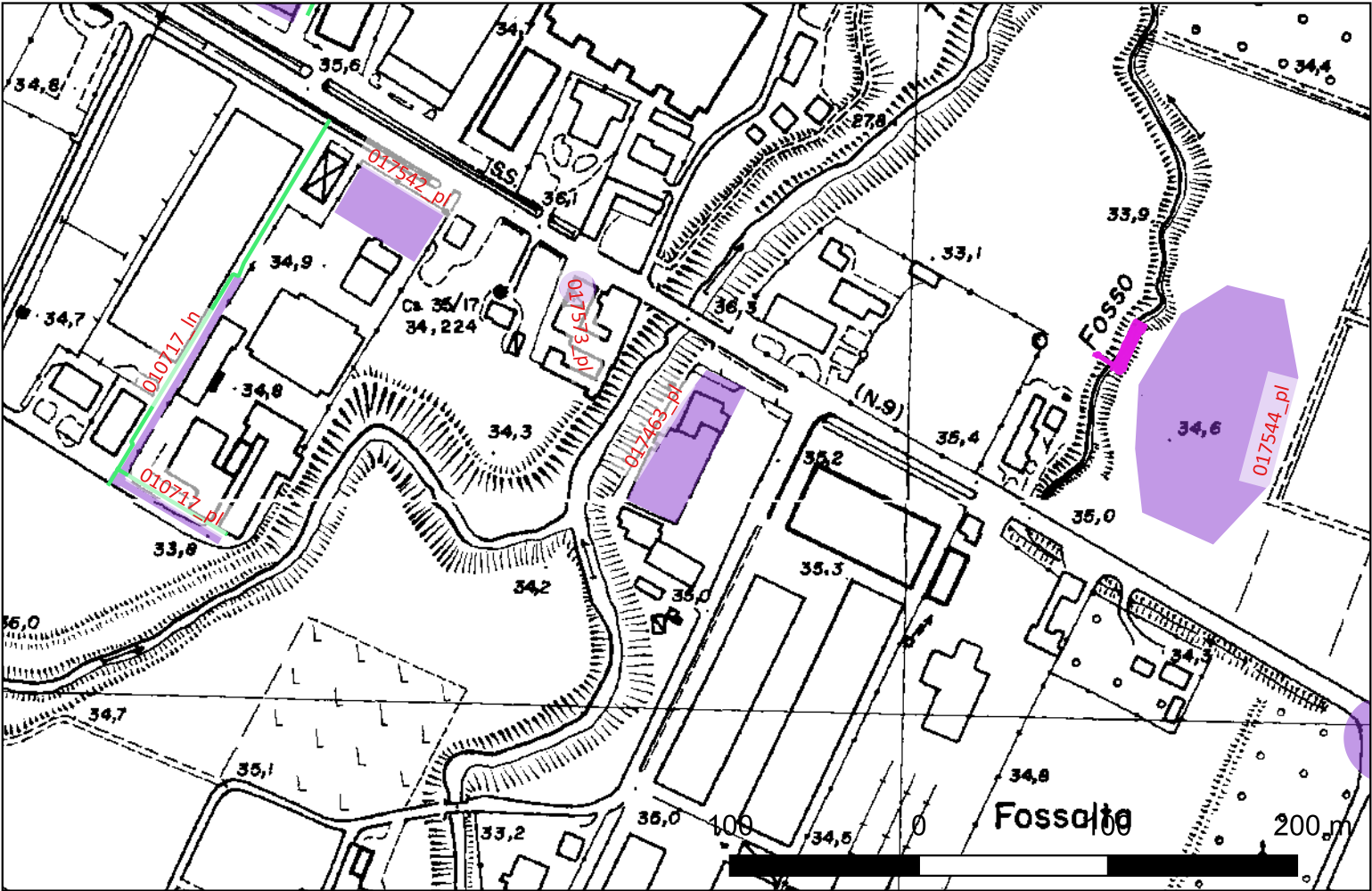
**Definizione e cronologia:** area priva di tracce archeologiche, {}. {23 - non determinabile},

**Modalità di individuazione:** {documentazione di indagini archeologiche}

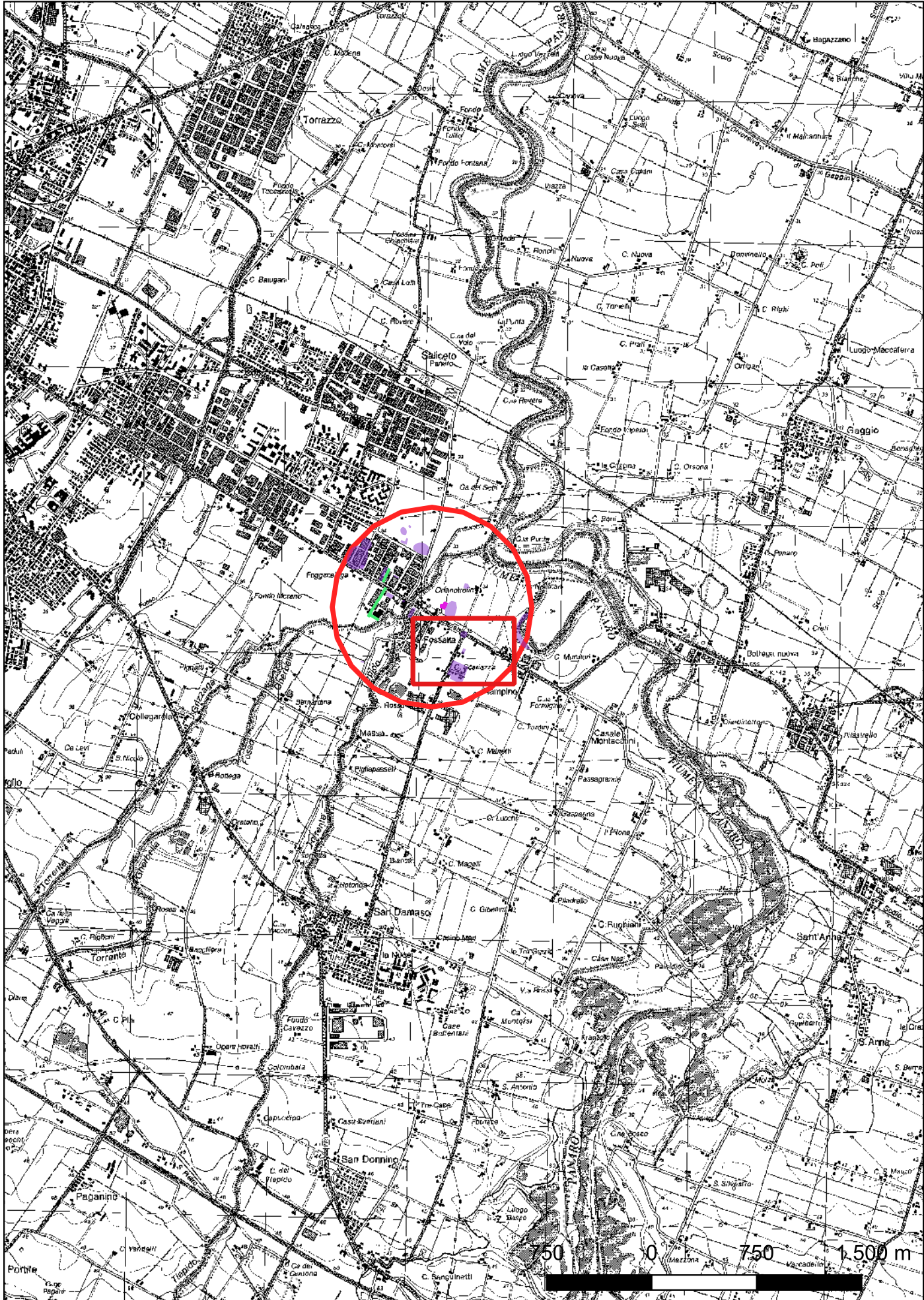
**Distanza dall'opera in progetto:** **Potenziale:** **Rischio relativo:** rischio nullo

Lo scavo fino alla quota di circa 1,50/1,60 m da p.c. per la realizzazione di un edificio ad uso commerciale in via Curtatona angolo via Emilia Est non ha evidenziato stratigrafie archeologiche.

Controllo archeologico in corso d'opera per la realizzazione di edificio ad uso commerciale in via Curtatona/via Emilia Est. Modena. Relazione tecnica



Sito 017464\_pl - Via Scartazza 11 (SABAP-BO\_2024\_00635-OM000007\_017464\_pl)



**Localizzazione:** Modena (MO), MODENA, Via Scartazza, 11

**Definizione e cronologia:** area priva di tracce archeologiche, {}. {23 - non determinabile},

**Modalità di individuazione:** {documentazione di indagini archeologiche}

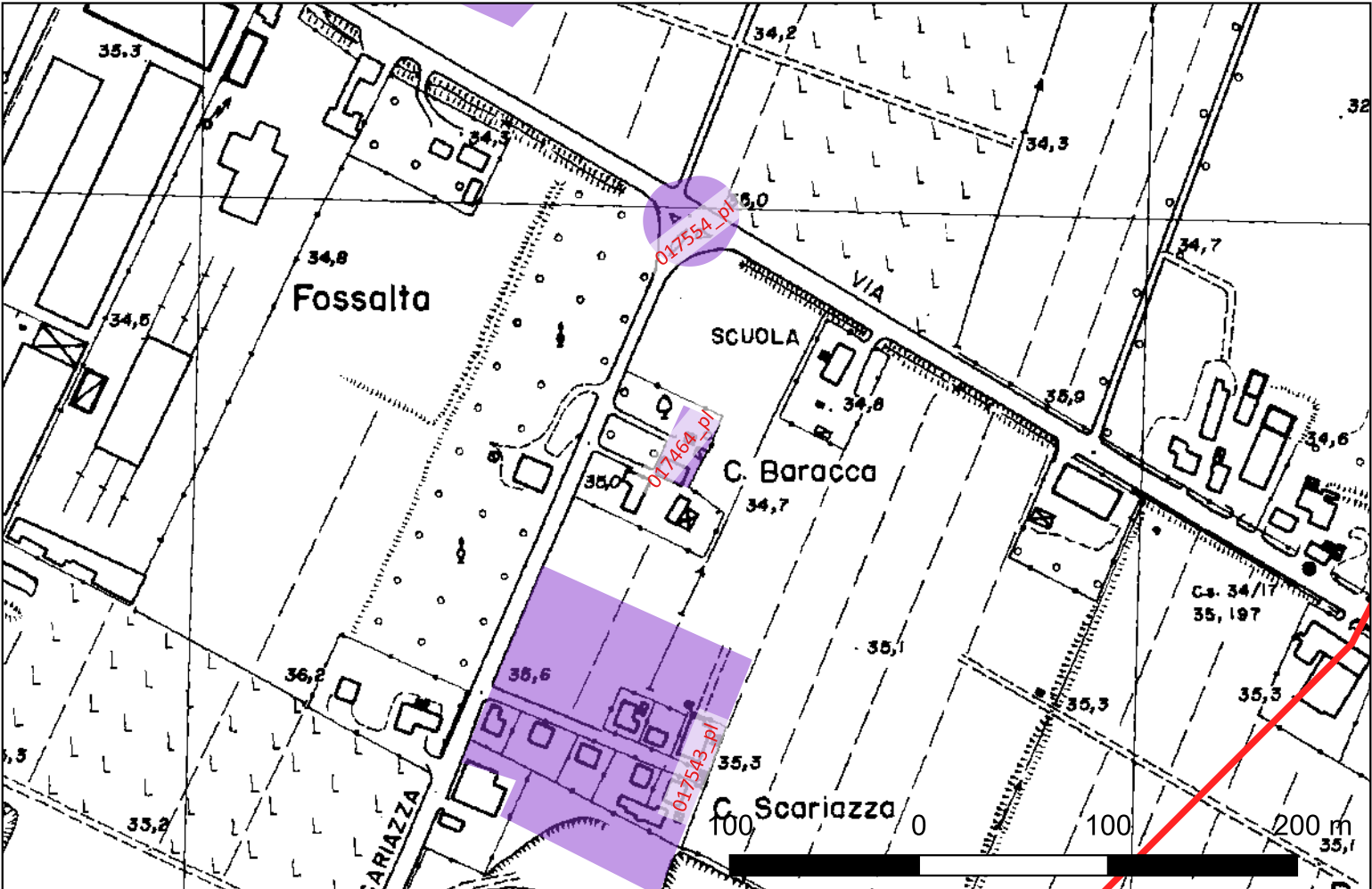
**Distanza dall'opera in progetto:**

**Potenziale:**

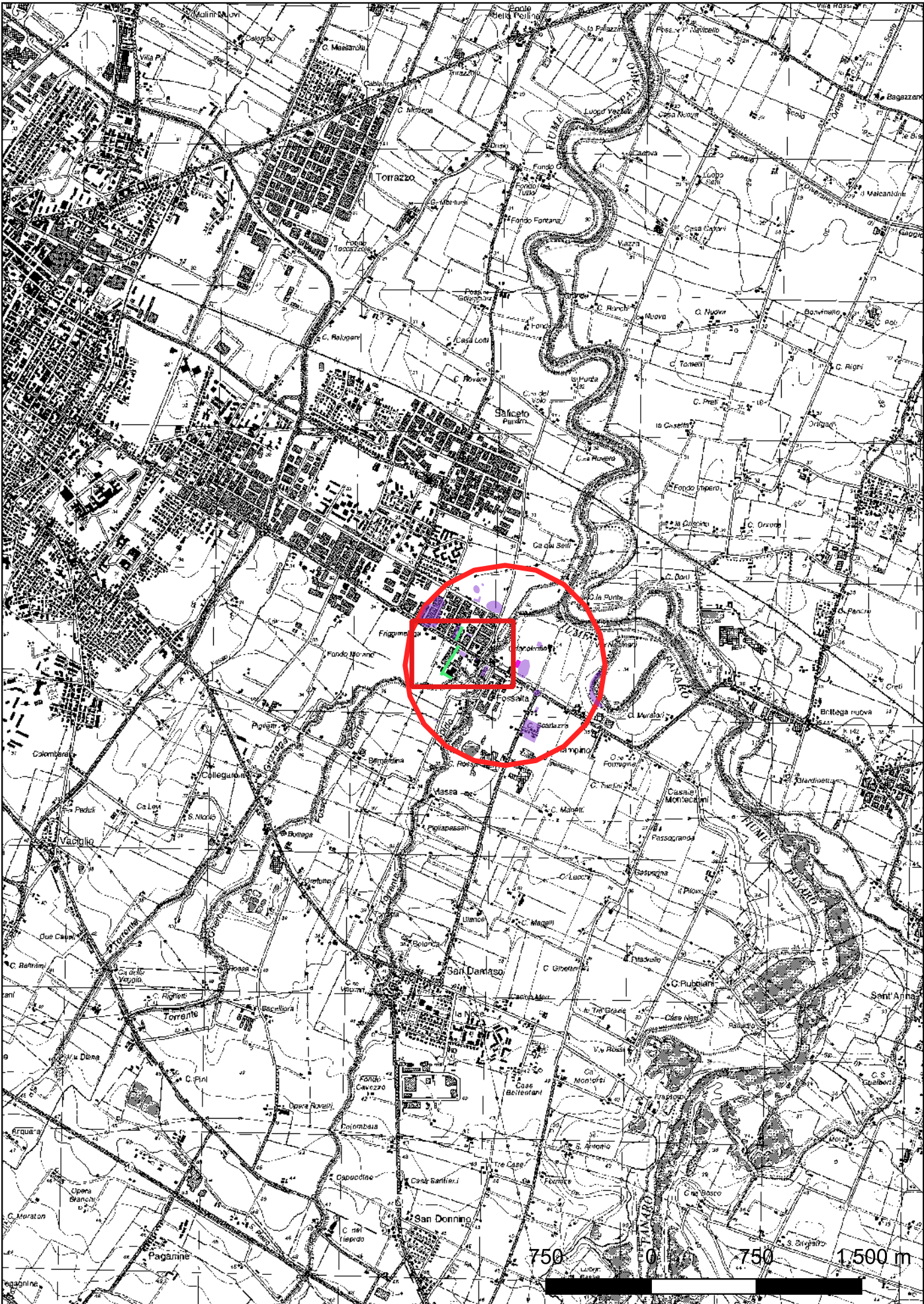
**Rischio relativo:** rischio nullo

assistenza archeologica allo scavo per le fondazioni di un nuovo edificio ad uso garage in via Scartazza 11. Lo scavo ha raggiunto la profondità di circa 80 cm da p.c.

Indagini archeologiche nell'ambito dell'intervento di scavo per opera di riqualificazione e ricomposizione tipologica di fabbricati siti in via Scartazza 11, Modena. Relazione tecnica – Ottobre 2011



Sito 017542\_pl - Via Folloni - Necropoli (SABAP-BO\_2024\_00635-OM000007\_017542\_pl)



**Localizzazione:** Modena (MO), MODENA,

**Definizione e cronologia:** sito pluristratificato, {}. {13 - Età Romano repubblicana (508 - 28 a.C.), 14 - Età Romano imperiale (27 a.C. - 476), 15 - Età Tardoantica (300 - 568)}, I sec. a.C. - IV sec. d.C.

**Modalità di individuazione:** {documentazione di indagini archeologiche}

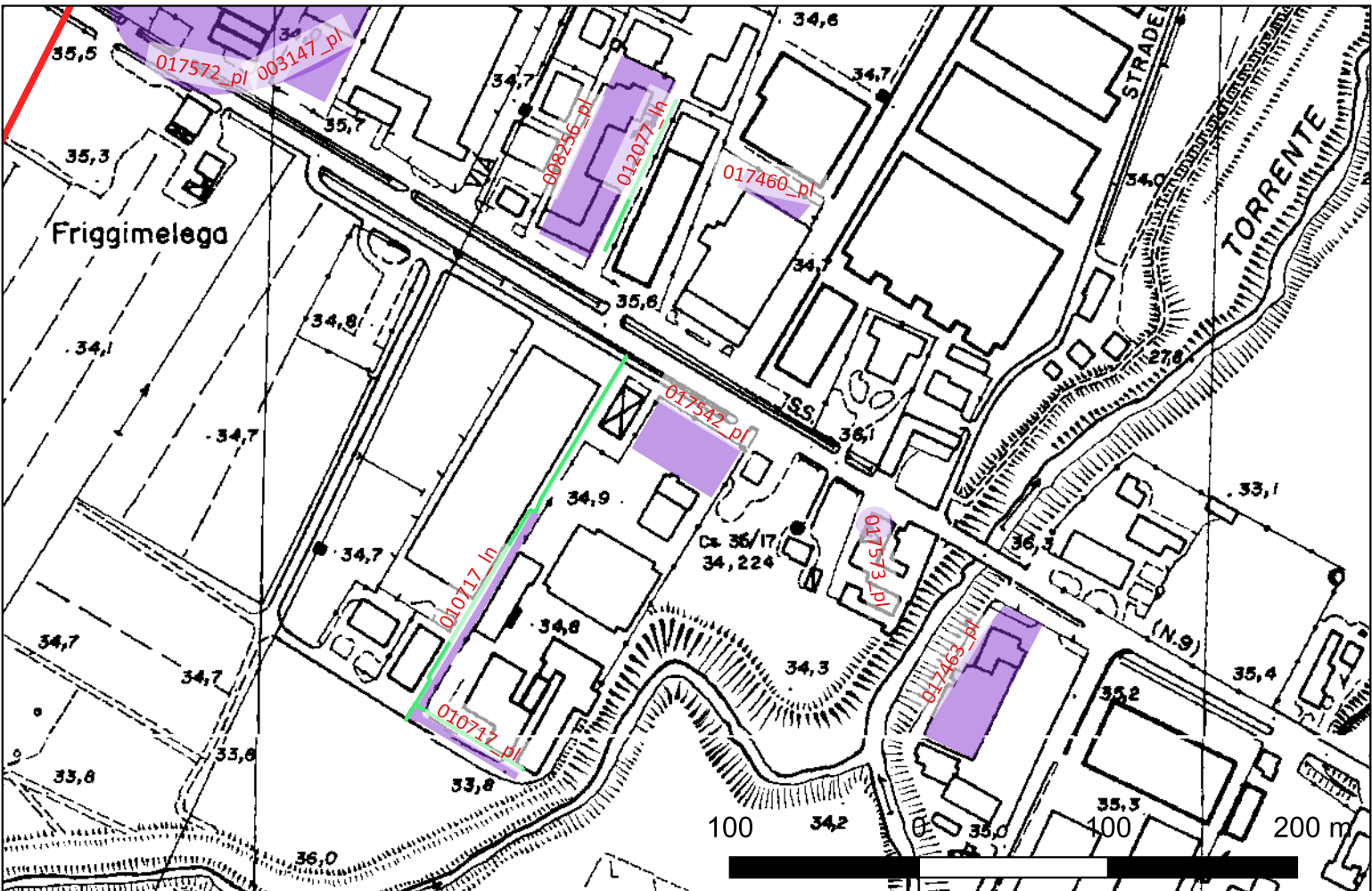
**Distanza dall'opera in progetto:**200-500 metri

**Potenziale:** potenziale alto

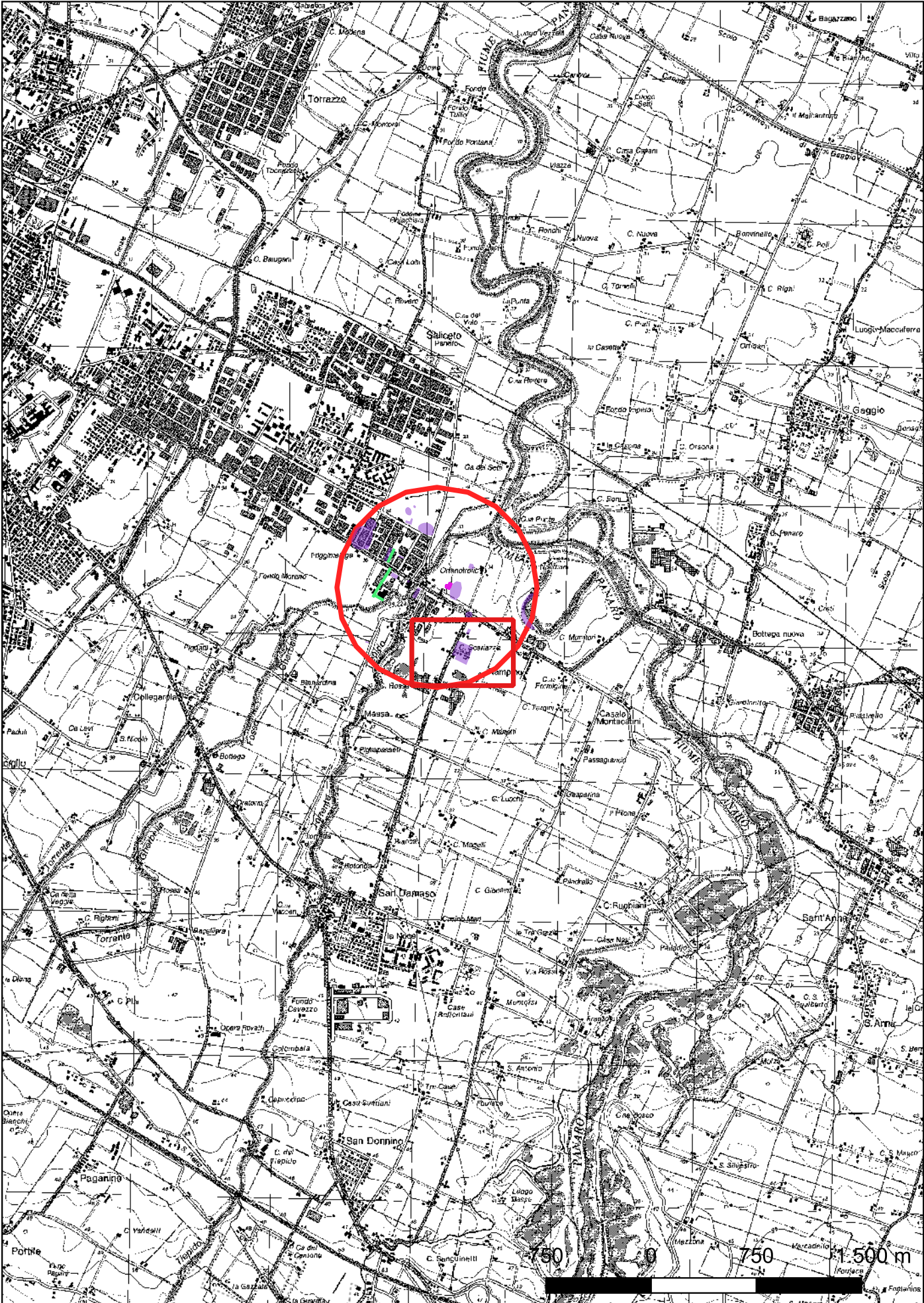
**Rischio relativo:** rischio nullo

Nel Novembre 2001 in via Folloni a Fossalta sono state eseguite 6 trincee per controllo archeologico preventivo all'edificazione di nuovo capannone per l'azienda C.O.F.I.M. Le trincee, larghe circa 1 m, hanno raggiunto in media i 2 m di profondità da p.c., con approfondimenti fino a 3,5 m. Alla quota di circa 2 m da p.c. (34,65 m s.l.m.), al di sotto di un potente strato alluvionale, è stato individuato il piano di una necropoli databile tra la fine del II sec. d.C. e la fine del III sec. d.C. A seguito di queste prime trincee, viene avviata una prima vera campagna di scavo nel 2002 e una seconda nel 2009: vengono complessivamente portate in luce 35 tombe, poste a circa 2,10 m da p.c. (32,55 m s.l.m.). Lo studio dei materiali permette di definire meglio la cronologia della necropoli, articolata in due periodi (I e II) e in fasi (per il periodo II si individuano le fasi 1a, 1b e 2) tra il I sec. a.C. al IV sec. d.C. La necropoli si era impostata su livelli alluvionali. Oltre alle sepolture, è stato rinvenuto un monumento funerario spoliato, alcune buche circolari contenenti anfore in frammenti e definite in uno spazio rettangolare, due fossati successivi e con andamento E/O, una strada in battuto di frammenti laterizi con andamento da SO, probabilmente in sponda destra del Tiepido (Periodo II).

Archivio SABAP-BO: COFIM – Località Fossalta (MO). Campagne di scavo archeologico 2001/2002 e 2009. Relazione tecnico scientifica; D. Labate (a cura di), Notizie degli scavi e delle ricerche archeologiche nel modenese (2009), «Atti e Memorie della Deputazione di Storia Patria per le Antiche Provincie Modenesi», s. XI, 33 (2009), Modena 2011, 419-391, scheda n. 10.



Sito 017543\_pl - Villa romana di Via Scartazza (SABAP-BO\_2024\_00635-OM000007\_017543\_pl)



**Localizzazione:** Modena (MO), MODENA,

**Definizione e cronologia:** sito pluristratificato, {}. {13 - Età Romano repubblicana (508 - 28 a.C.), 14 - Età Romano imperiale (27 a.C. - 476), 15 - Età Tardoantica (300 - 568)}, I sec. a.C. - IV sec. d.C.

**Modalità di individuazione:** {dati bibliografici}

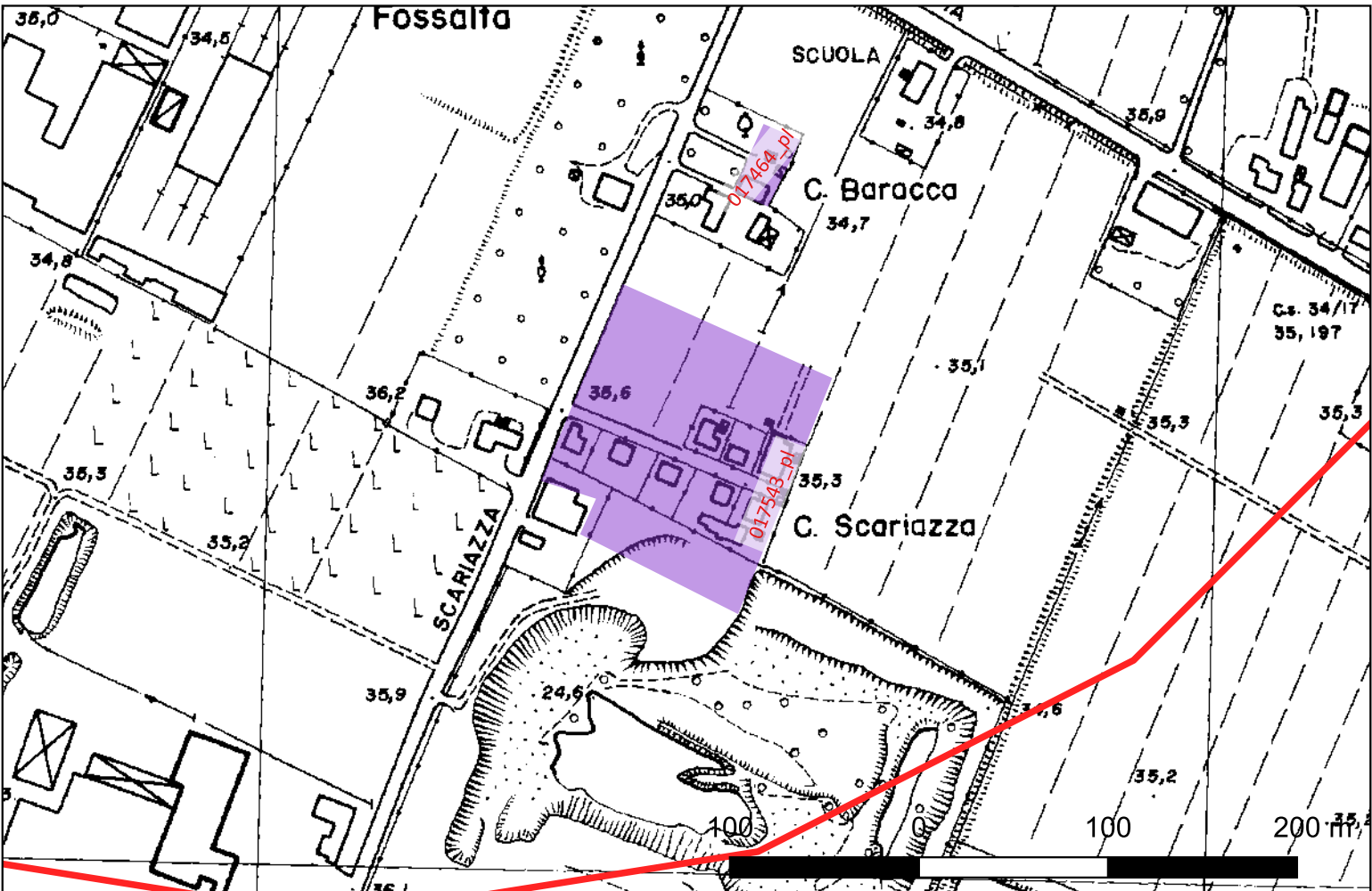
**Distanza dall'opera in progetto:**

**Potenziale:**

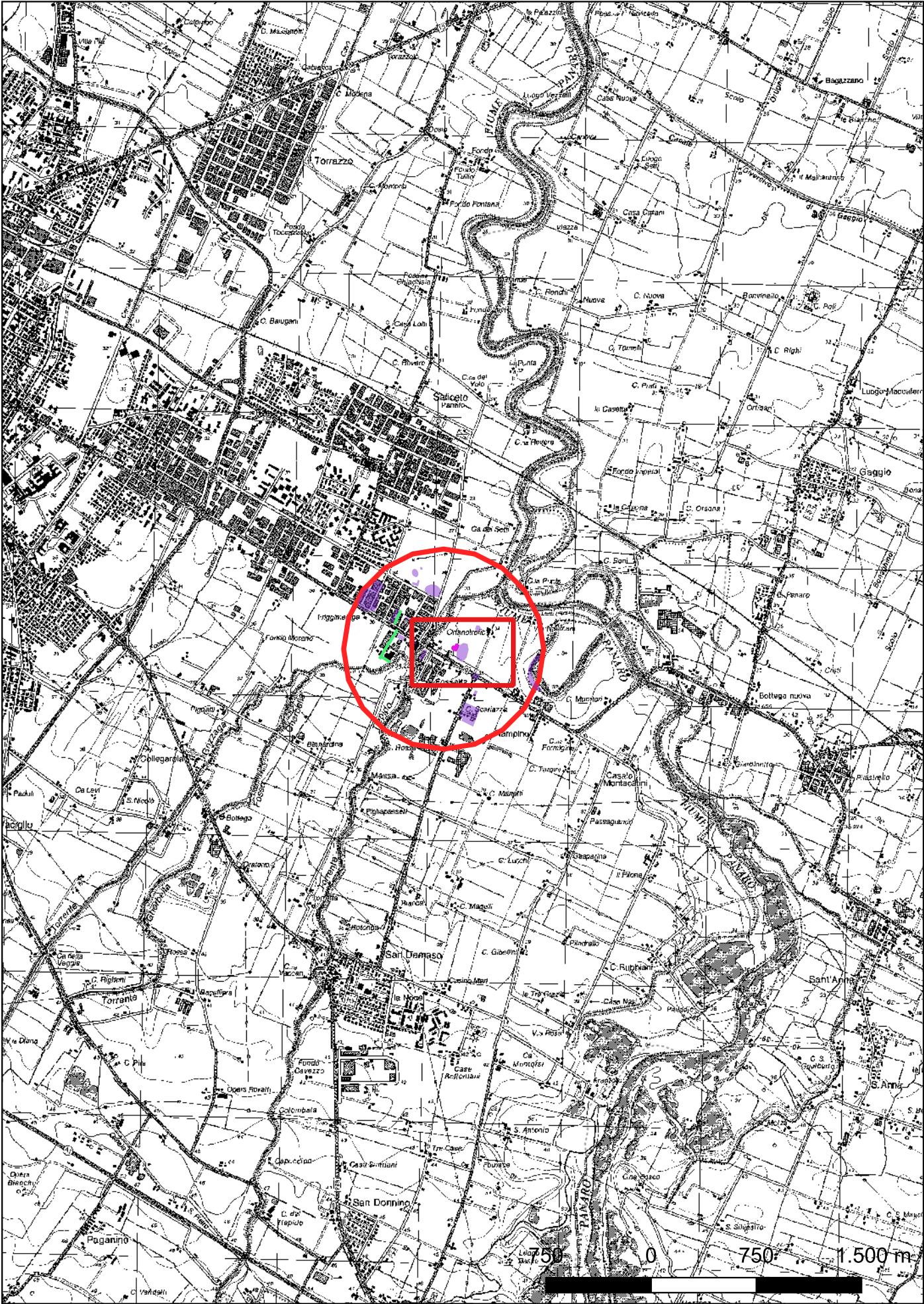
**Rischio relativo:** rischio nullo

villa romana di età romana, documentata dal I sec. a.C. al IV secolo d.C. Le strutture sono state rinvenute nel 1877 da Carlo Boni. Lo scavo ha interessato l'angolo nord-occidentale di un grande complesso insediativo delimitato da muri perimetrali e ha messo in evidenza una serie di ambienti gravitanti su un grande cortile porticato interno. Le strutture, compromesse dalla superficialità dei depositi interessati dalle lavorazioni agricole e dalla spoliazione già effettuata in antico, sono state lette (e rilevate) solo parzialmente. Tuttavia, alcuni chiari elementi strutturali, la descrizione diretta dei rinvenimenti effettuata nel 1878 da Carlo Boni e i materiali superstiti consentono di fare alcune considerazioni sulla vocazione produttiva del complesso. In seguito al riesame dei dati di scavo e dei materiali, si è ipotizzato l'impianto di una lanaria all'interno della villa.

PRG 2003, MOT 805-6, 9009; AA.VV., Modena dalle origini all'anno Mille: studi di archeologia e storia. Modena, Galleria civica, gennaio-giugno 1989, II, Modena 1988, scheda n. 805; C. Corti, La produzione tessile a Mutina: il caso della villa della Scartazza, in M. S. Busana et Alti (ed.), Textiles and Dyes in the Mediterranean economy and society. Proceedings of the VIth International Symposium on Textiles and Dyes in the Ancient Mediterranean World (Padova - Este - Altino, Italy 17 – 20 October 2016), Valencia 2018, 287-293.



Sito 017544\_pl - Via Emilia Est - villa (SABAP-BO\_2024\_00635-OM000007\_017544\_pl)



**Localizzazione:** Modena (MO), ,

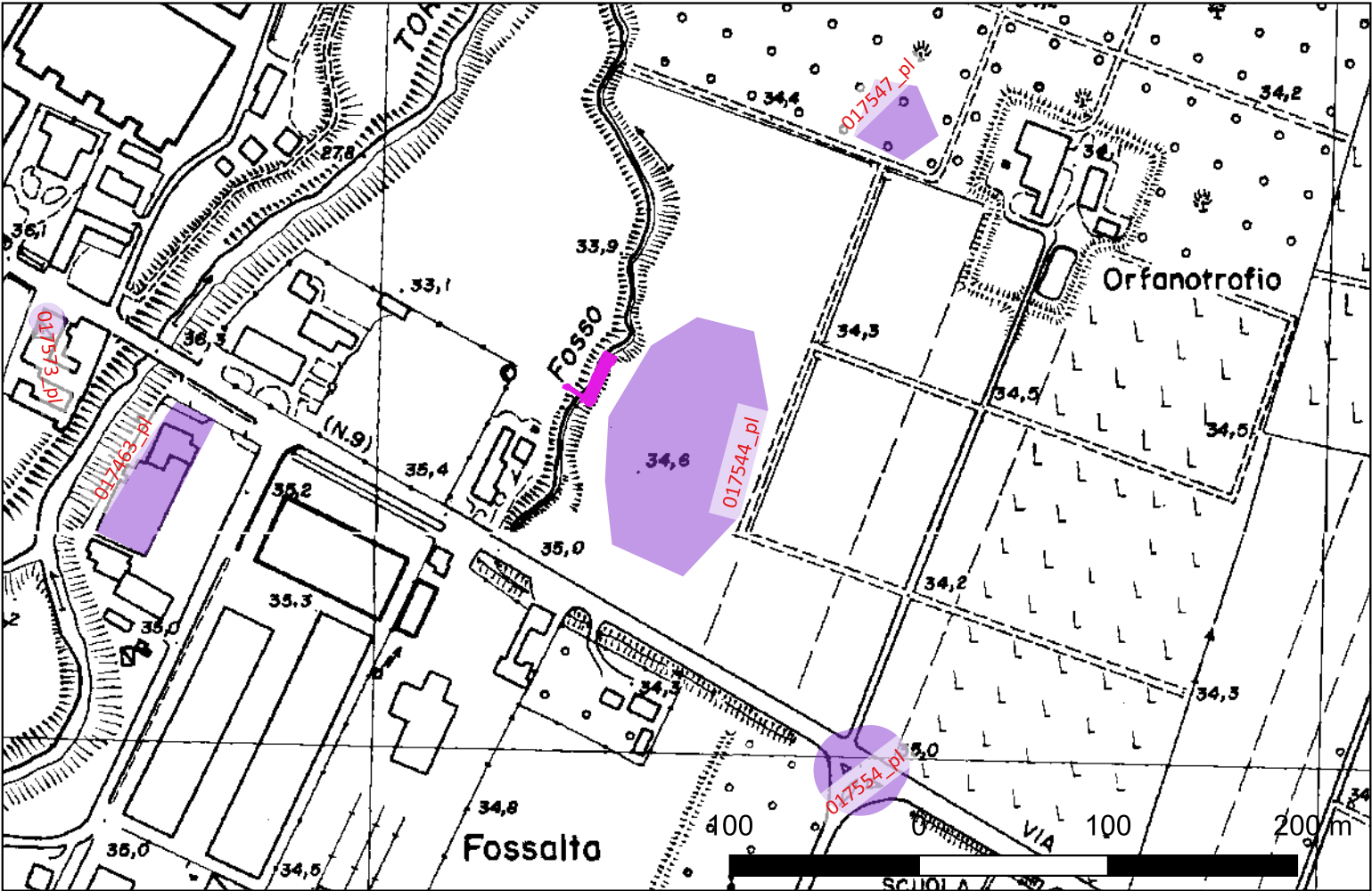
**Definizione e cronologia:** sito pluristratificato, {}. {13 - Età Romano repubblicana (508 - 28 a.C.), 14 - Età Romano imperiale (27 a.C. - 476), 15 - Età Tardoantica (300 - 568)},

**Modalità di individuazione:** {dati bibliografici}

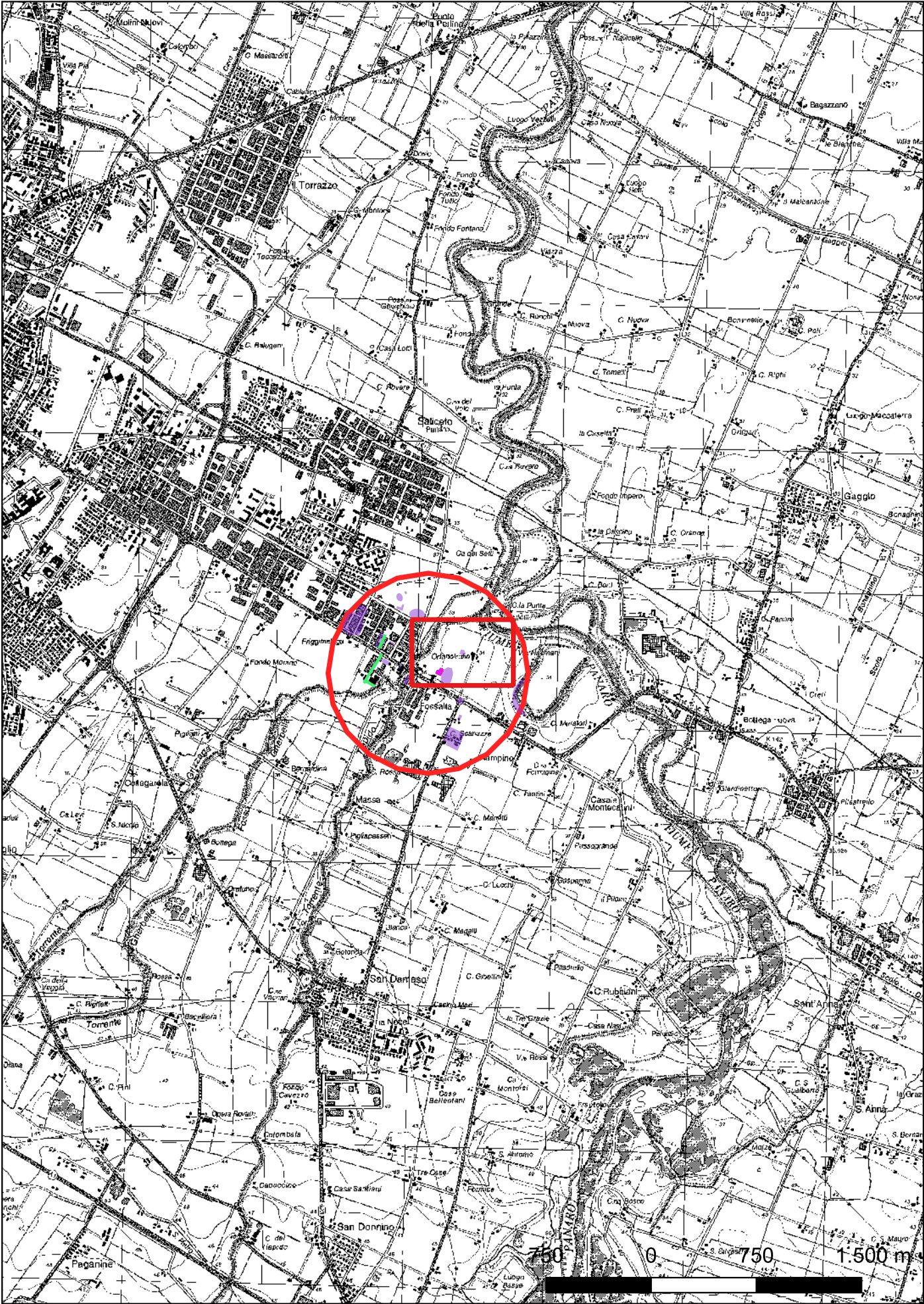
**Distanza dall'opera in progetto:** **Potenziale:** **Rischio relativo:** rischio nullo

villa di età romana. età romana imprecisabile.

PRG 2003, MOT 351.



Sito 017547\_pl - Va Emilia Est – abitato del Ferro (SABAP-BO\_2024\_00635-OM000007\_017547\_pl)



Localizzazione: Modena (MO), ,

Definizione e cronologia: sito pluristratificato, {}, {10 - Età del Ferro (1000 - 100 a.C.)}, V sec. a.C. - V sec. a.C.

Modalità di individuazione: {dati bibliografici}

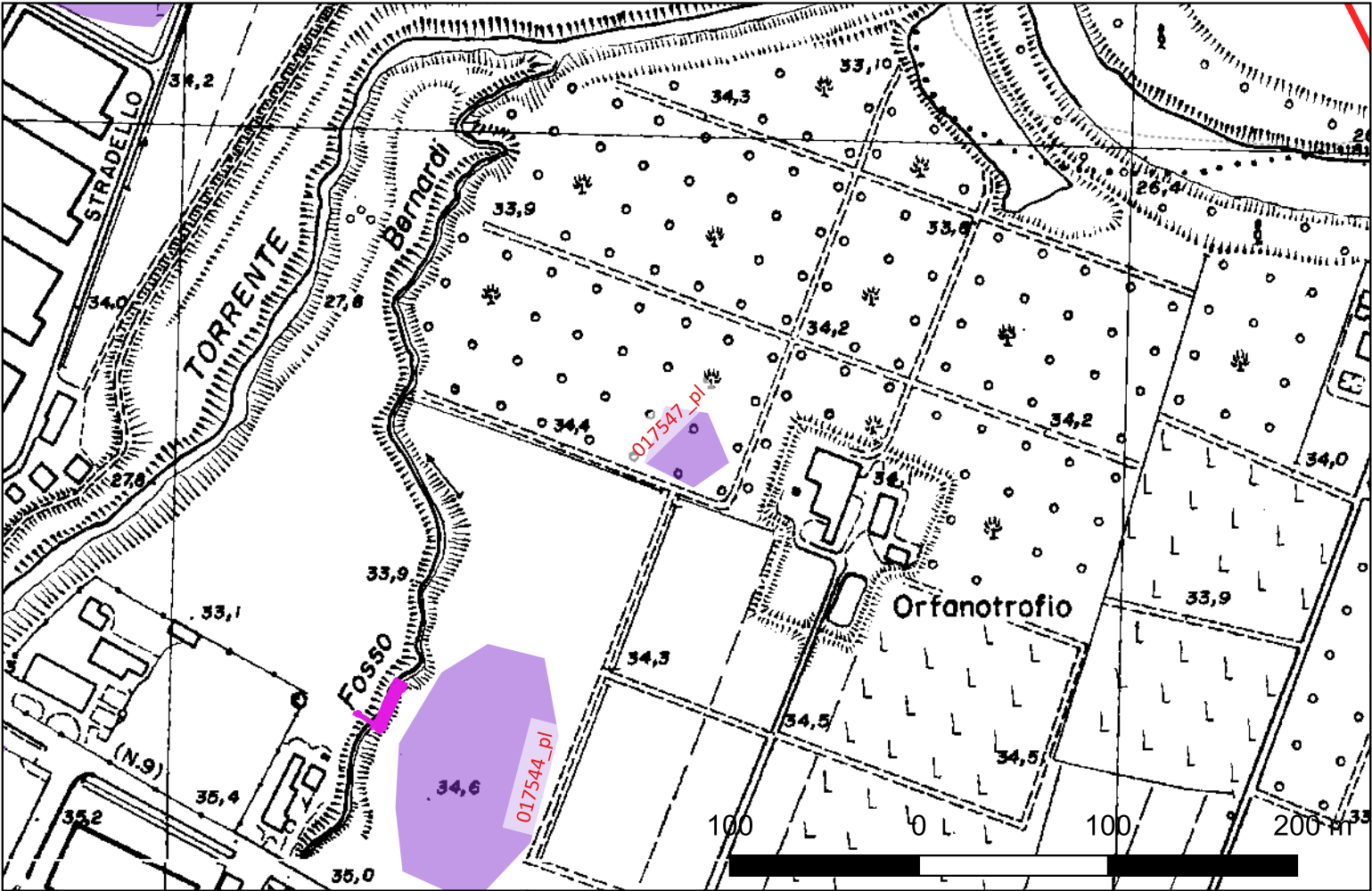
Distanza dall'opera in progetto:

Potenziale:

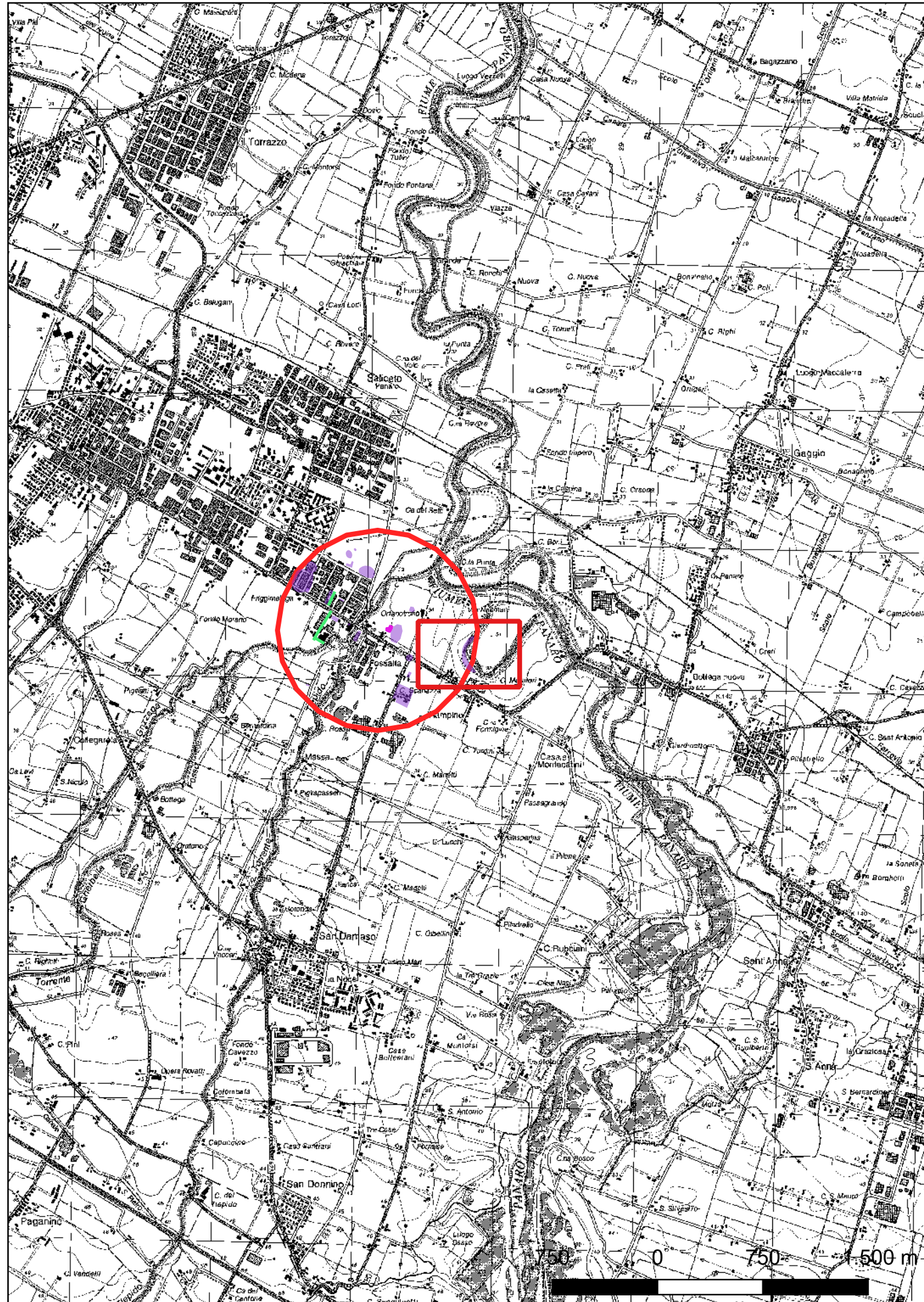
Rischio relativo: rischio nullo

Abitato dell'età del Ferro (V sec. a.C.).

PRG 2003, MOT 324.



## Sito 017549\_pl - Sant'Ambrogio – sito pluristratificato (SABAP-BO\_2024\_00635-OM000007\_017549\_pl)



**Localizzazione:** Castelfranco Emilia (MO), MODENA,

**Definizione e cronologia:** struttura abitativa, {. {09 - Età del Bronzo (2300 - 900 a.C.), 13 - Età Romano repubblicana (508 - 28 a.C.), 14 - Età Romano imperiale (27 a.C. - 476), 15 - Età Tardoantica (300 - 568)}, I sec. d.C. - II sec. d.C.

**Modalità di individuazione:** {dati bibliografici}

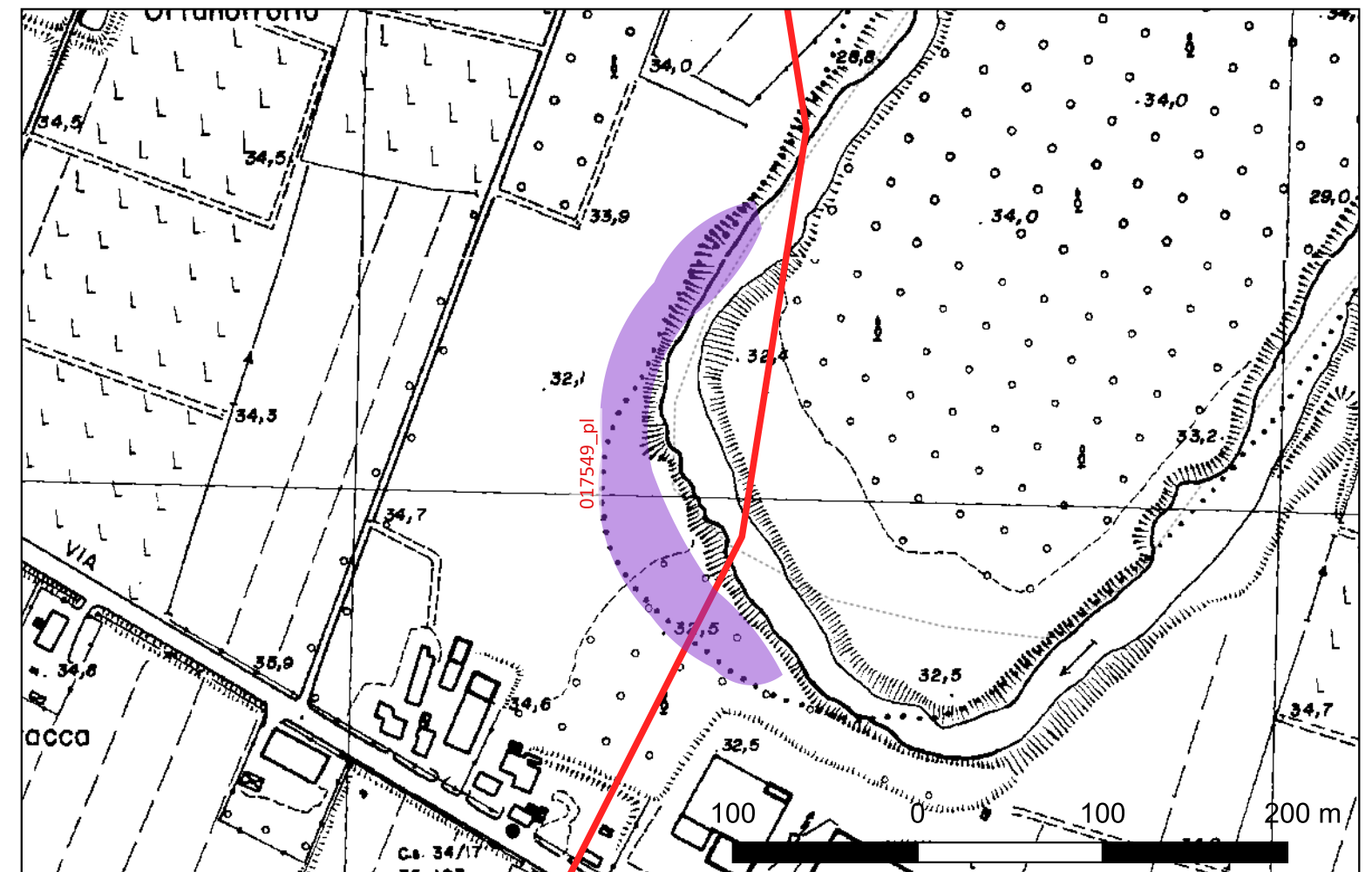
**Distanza dall'opera in progetto:**

**Potenziale:**

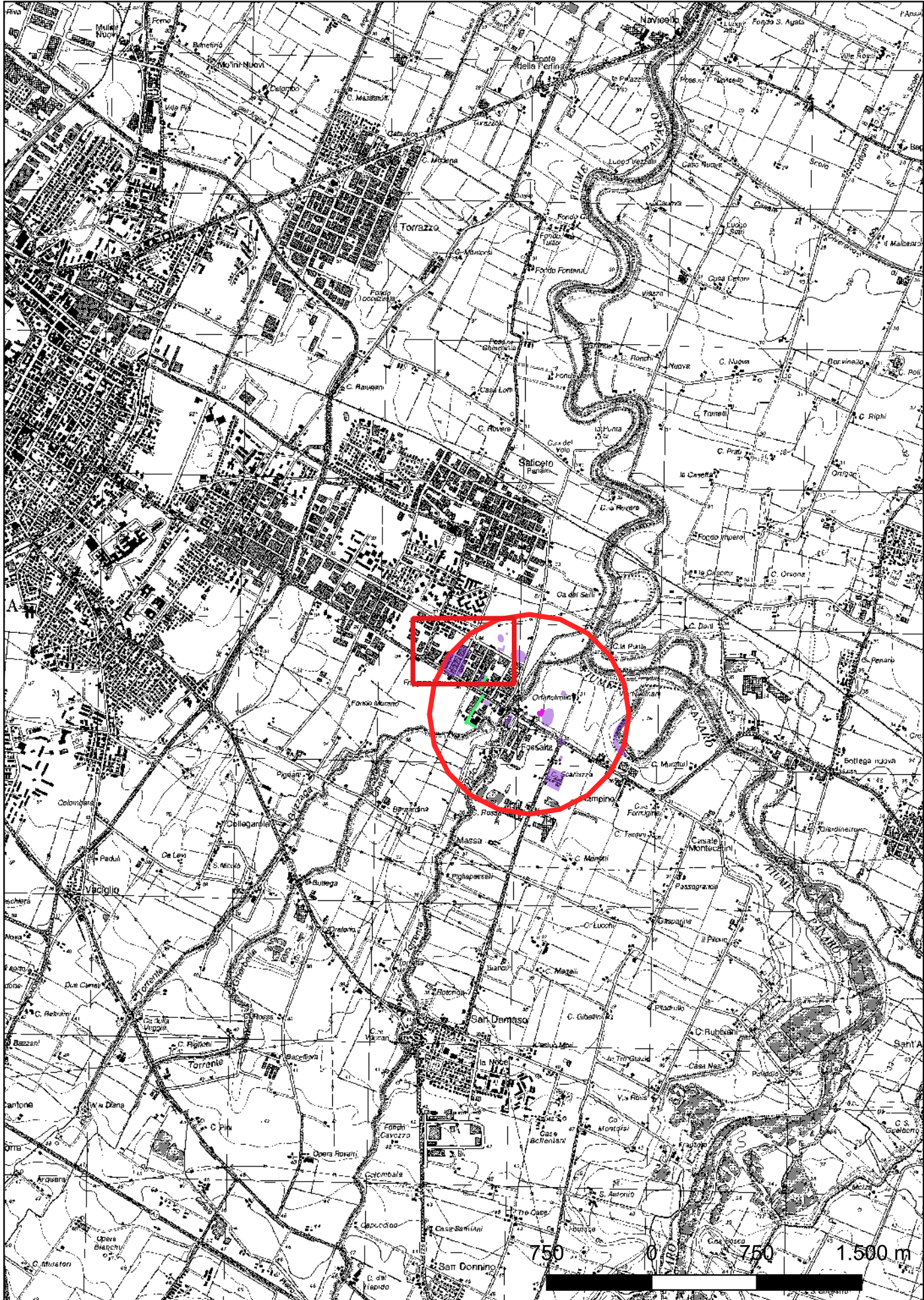
**Rischio relativo:** rischio nullo

nei pressi della riva sinistra dell'ansa abbandonata del fiume Panaro a partire dalla metà del XIX secolo è stato individuato un sito pluristratificato: sull'areale di una terramara (1450-1350 a.C.) si impianta un insediamento, forse una villa, di età romana (da età repubblicana a età tardoantica), cui potrebbe riferirsi un pozzo individuato a poca distanza e datato al IV-VI secolo d.C. non distante è stata rinvenuta anche una necropoli datata al I-II sec. d.C. Interessante è il rinvenimento di molte ghiande missili, che suggestivamente vengono collegate agli eventi della guerra di Modena del 43 a.C. tra Antonio e Ottaviano e alla Mutatio ad Victoriolae.

PRG 2003, MOT 311-12-13-14; Modena dalle origini all'anno Mille: studi di archeologia e storia. Modena, Galleria civica, gennaio-giugno 1989, Modena 1988, schede nn. 311-12-13-14; A. Cardarelli, M. Cattani, La terramara di Sant'Ambrogio di Modena, in AA.VV., Modena dalle origini all'anno Mille: studi di archeologia e storia. Modena, Galleria civica, gennaio-giugno 1989, I, Modena 1988, 189-209.



Sito 017552\_pl - Via Porpora - paleosuolo. (SABAP-BO\_2024\_00635-OM000007\_017552\_pl)



**Localizzazione:** Modena (MO), MODENA,

**Definizione e cronologia:** sito pluristratificato, {}. {13 - Età Romano repubblicana (508 - 28 a.C.), 14 - Età Romano imperiale (27 a.C. - 476)},

**Modalità di individuazione:** {dati bibliografici}

**Distanza dall'opera in progetto:**

**Potenziale:**

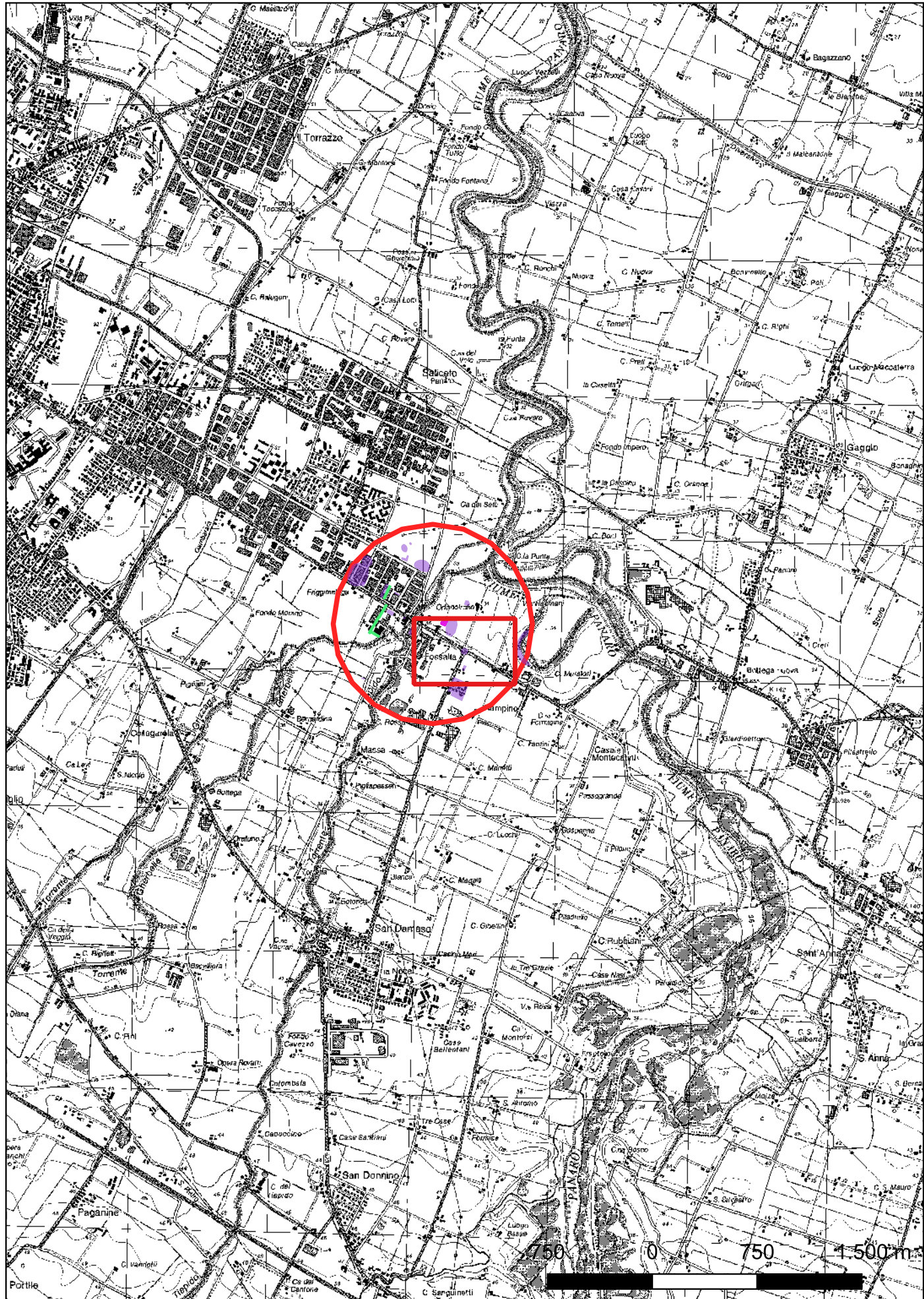
**Rischio relativo:** rischio nullo

Indagini archeologiche sono state condotte tra gennaio e settembre 2013 dalla ditta ArcheoModena in un'area situata in località Fossalta, a ridosso del settore settentrionale della via Emilia Est, interessata dalla costruzione di un capannone. I lavori di scavo hanno previsto la realizzazione di 19 trincee per la posa dei plinti (dimensioni variabili da 3,5x3,5 m a 4,5x4,5 m), che hanno raggiunto la profondità di 1,55/1,65 m dal piano di calpestio, rilevato a quota 34 m s.l.m. Quasi in corrispondenza del fondo degli scavi si è evidenziato un paleosuolo di età romana, caratterizzato da abbondanti frammenti laterizi e da sporadici ciottoli fluviali. In corso d'opera, a seguito del rinvenimento di un canale di scolo di età romana, corrente in senso NE/SW, è stata eseguito un saggio che ha raggiunto profondità di circa 2,7 m, che ha permesso di rilevare l'esatto andamento del canale e di indagarne il riempimento. Alla quota del paleosuolo di età romana (circa 32,5 m s.l.m.) il canale, largo circa 1,2 m e profondo circa 0,7 m, taglia uno strato alluvionale a matrice limosa. I rilievi hanno evidenziato che il canale segue l'orientazione centuriale di età romana (parallela ai cardini). Il riempimento del canale, costituito da terreno a matrice limo-argillosa, ha restituito, oltre ad abbondanti fr. laterizi e ceramici, in particolare ceramica grezza di età repubblicana e ceramica comune anche due ghiande missili in piombo (glandes plumbeae), anepigrafi. Si tratta di proiettili di forma biconica di età romana, prodotti a fusione in matrici bivalvi. Il canale individuato, orientato in senso NE/SW secondo la centuriazione, non risulta legato alla presenza di una strada romana. Esso si trova alla distanza di circa 210 m dal cardine di viale Caduti sul Lavoro (posto ad W rispetto al canale), ovvero a circa 6 actus lineari (35,5 m x 6). Il canale può essere dunque identificato come limite intersivo, legato alla suddivisione agraria interna della centuria.

D. Labate (a cura di), Notizie degli scavi e delle ricerche archeologiche nel modenese (2013), «Atti e Memorie della Deputazione di Storia Patria per le Antiche Province Modenesi», s. XI, 37 (2013), Modena 2015, 293-329, scheda n. 4.



# Sito 017554\_pl - Via Emilia Est incrocio via Scartazza (SABAP-BO\_2024\_00635-OM000007\_017554\_pl)



**Localizzazione:** Modena (MO), MODENA,

**Definizione e cronologia:** sito pluristratificato, {}, {13 - Età Romano repubblicana (508 - 28 a.C.), 14 - Età Romano imperiale (27 a.C. - 476), 15 - Età Tardoantica (300 - 568), 17 - Età Altomedievale (569 - 1000), 19 - Età Bassomedievale (1301 - 1492), 20 - Età Moderna (1492 - 1914), 21 - Prima età moderna (1501 - 1789), 22 - Età Contemporanea (1800 - 2009) a.C. - XX sec. d.C.

**Modalità di individuazione:** (1900-2009) a.C. - XX sec. d.C.

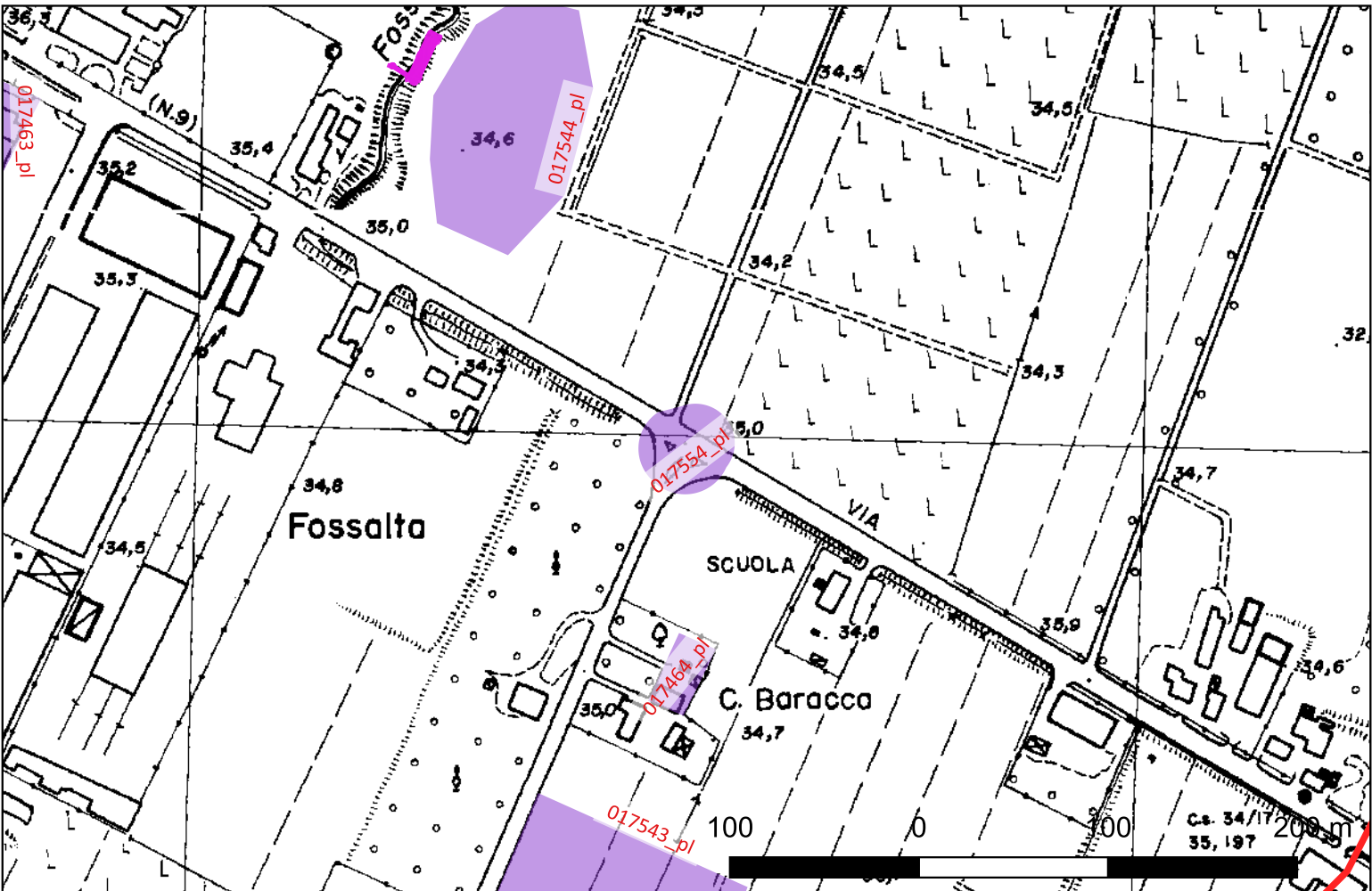
**Distanza dall'opera in progetto:**

**Potenziale:**

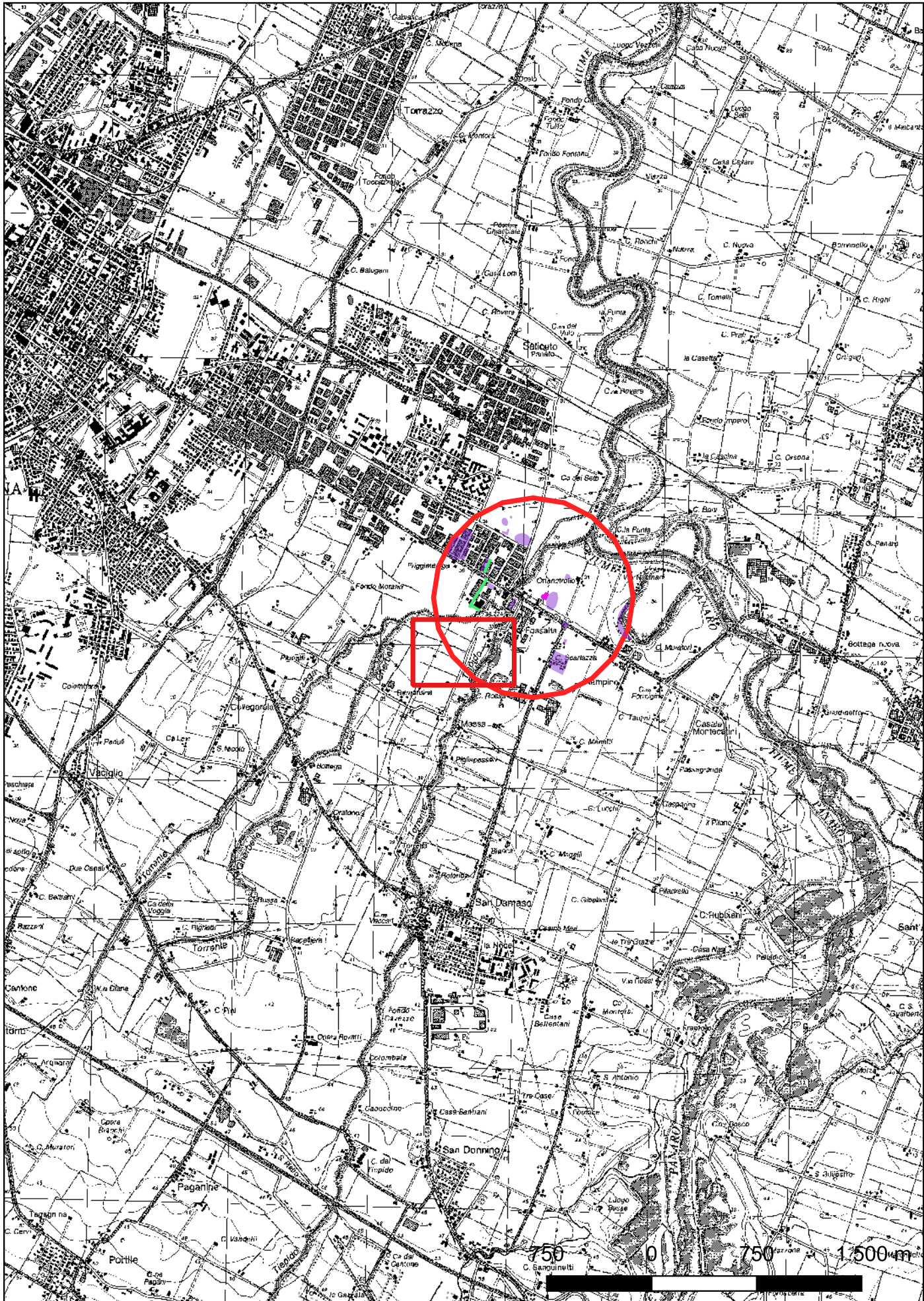
**Rischio relativo:** rischio nullo

Durante il periodo estivo ed autunnale del 2015 il Comune di Modena ha realizzato una rotatoria all'incrocio tra via Emilia Est e via Scartazza, a circa 430 m a S dal torrente Grizzaga e dalla località Fossalta. Durante la realizzazione della rotatoria, oltre al controllo in corso d'opera, si è proceduto allo scavo di un saggio di verifica stratigrafica delle dimensioni di circa 9x5 m, per una profondità di 2,8 m. Tale saggio, che ha interessato il tracciato attuale della via Emilia per quasi tutta la sua larghezza, ha consentito di rilevare almeno 7 piani stradali, succedutisi senza soluzione di continuità a partire da -1,8 m di profondità dal piano stradale ino al livello dell'attuale via Emilia. A -1,8 m di profondità si è rilevato un pavimentum a sezione convessa in ghiaia di medie dimensioni, compattata, frammista a qualche laterizio romano frammentario. Tale battuto, dello spessore di 20 cm circa, allettato in uno strato limo-argilloso, risulta essere il piano stradale più antico, al di sotto del quale si è rilevata una successione di strati di natura alluvionale privi di tracce di frequentazione. Tale livello stradale, in mancanza di significativi rinvenimenti archeologici che consentano di giungere ad una datazione certa, può essere messo in relazione al battuto più antico della via Emilia, presumibilmente riferibile al 187 a.C., sulla base delle fonti storiche e sulla base del riscontro stratigrafico con la via Emilia antica, documentata presso la tangenziale Pasternak, a circa 2,3 km di distanza dal saggio di scavo. Al di sopra rispetto a questo primo piano stradale, si sono rilevati due restauri costituiti da riporti di sabbia e limo in cui è stata allettata ghiaia di dimensioni minute. Tali piani sono ipoteticamente riferibili al rifacimento della via Emilia effettuato in età augustea ed in epoca tardo-antica. Nella massicciata di epoca augustea è stato possibile riconoscere alcuni solchi probabilmente da riferire al passaggio dei carri. Gli orizzonti stratigrafici delineati risultano coerenti con la vicina necropoli rinvenuta in località Fossalta nel 2001 e nel 2009, dove si sono documentati due periodi di frequentazione, l'uno compreso tra la fine del I sec. a.C. e gli inizi del I sec. d.C., l'altro

D. Labate (a cura di), Notizie degli scavi e delle ricerche archeologiche nel modenese (2013), «Atti e Memorie della Deputazione di Storia Patria per le Antiche Province Modenesi», s. XI, 37 (2013), Modena 2015, 293-329, scheda n. 4.



Sito 017570\_pl - Strada Curtatona (SABAP-BO\_2024\_00635-OM000007\_017570\_pl)



**Localizzazione:** Modena (MO), Fossalta, strada Curtatona

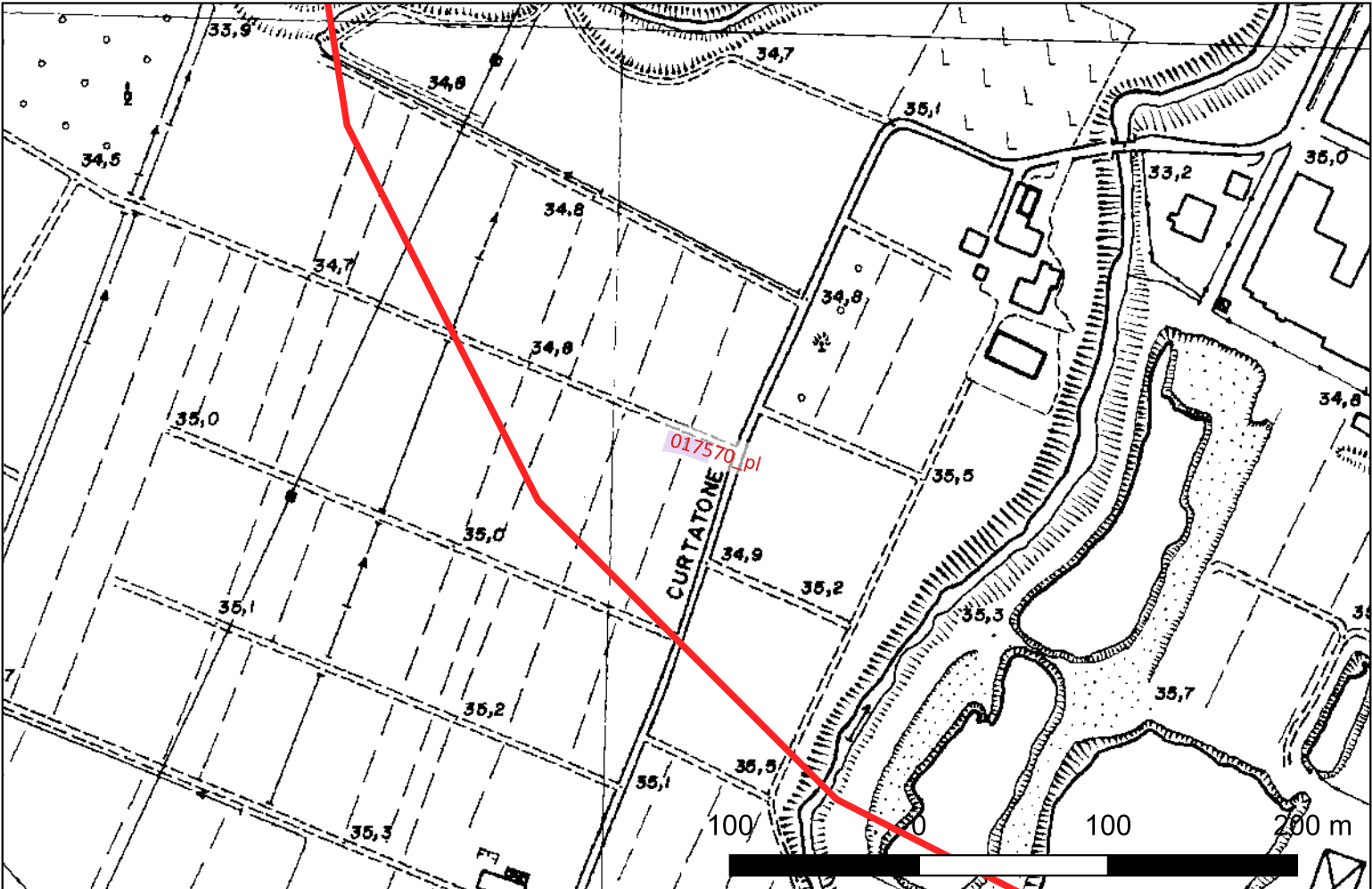
**Definizione e cronologia:** sito pluristratificato, {}, {13 - Età Romano repubblicana (508 - 28 a.C.), 14 - Età Romano imperiale (27 a.C. - 476)},

**Modalità di individuazione:** {dati bibliografici}

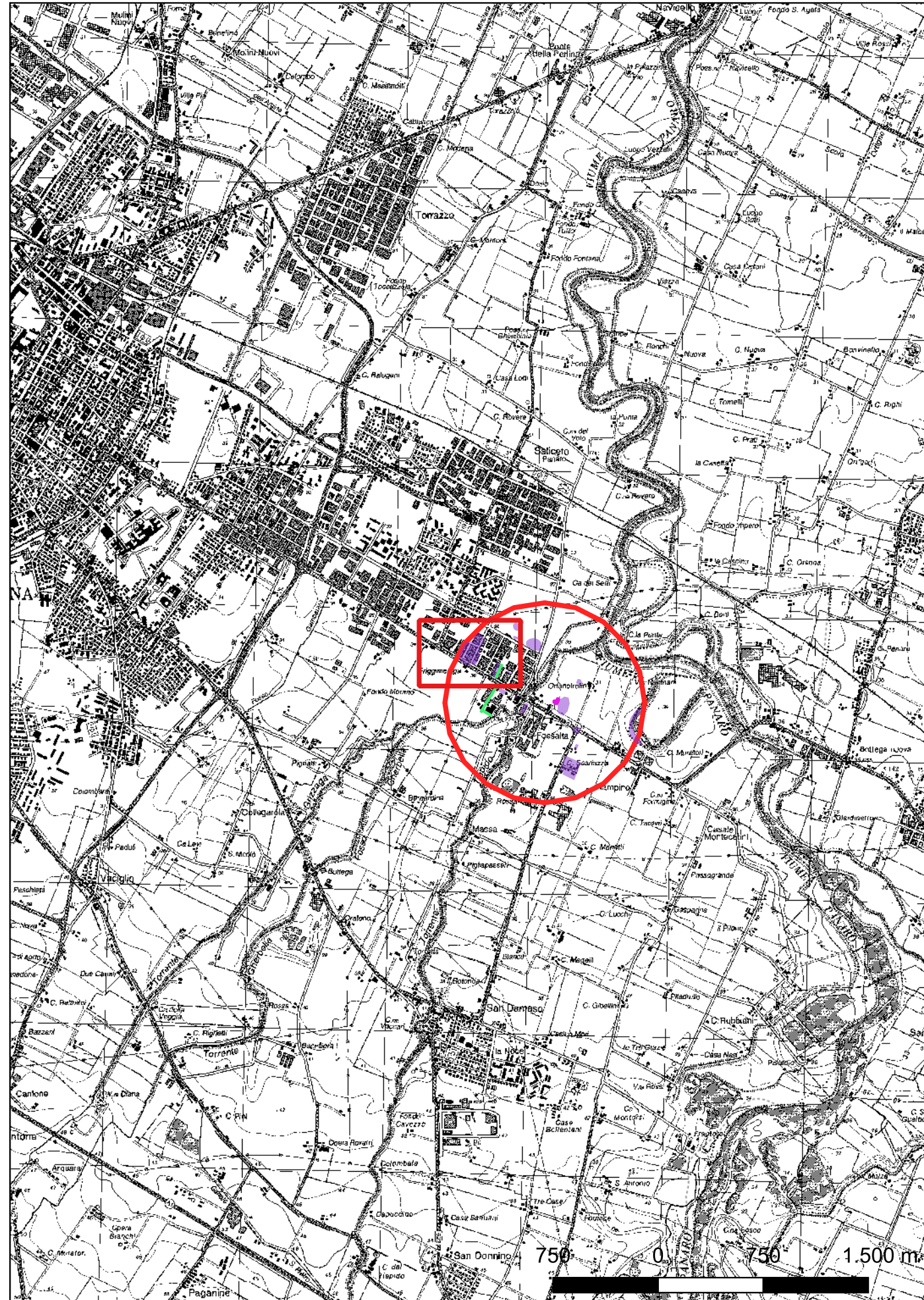
**Distanza dall'opera in progetto:**500-1000 metri    **Potenziale:** potenziale non valutabile    **Rischio relativo:** rischio nullo

Su un'area di modesta estensione si individua un affioramento di laterizi, qualche esagonetta ed alcuni frammenti di pareti di rozza terracotta, oltre a numerosi resti di conchiglie. I resti sembrerebbero riferibili ad uno scarico

PRG 2003, MOT 804; AA.VV., Modena dalle origini all'anno Mille: studi di archeologia e storia. Modena, Galleria civica, gennaio-giugno 1989, II, Modena 1988, scheda n. 804



## Sito 017572\_pl - Campo Campori - villa e necropoli (SABAP-BO\_2024\_00635-OM000007\_017572\_pl)



**Localizzazione:** Modena (MO), Fossalta, via Emilia Est

**Definizione e cronologia:** struttura abitativa, {}. {13 - Età Romano repubblicana (508 - 28 a.C.), 14 - Età Romano imperiale (27 a.C. - 476), 15 - Età Tardoantica (300 - 568)},

**Modalità di individuazione:** {dati bibliografici}

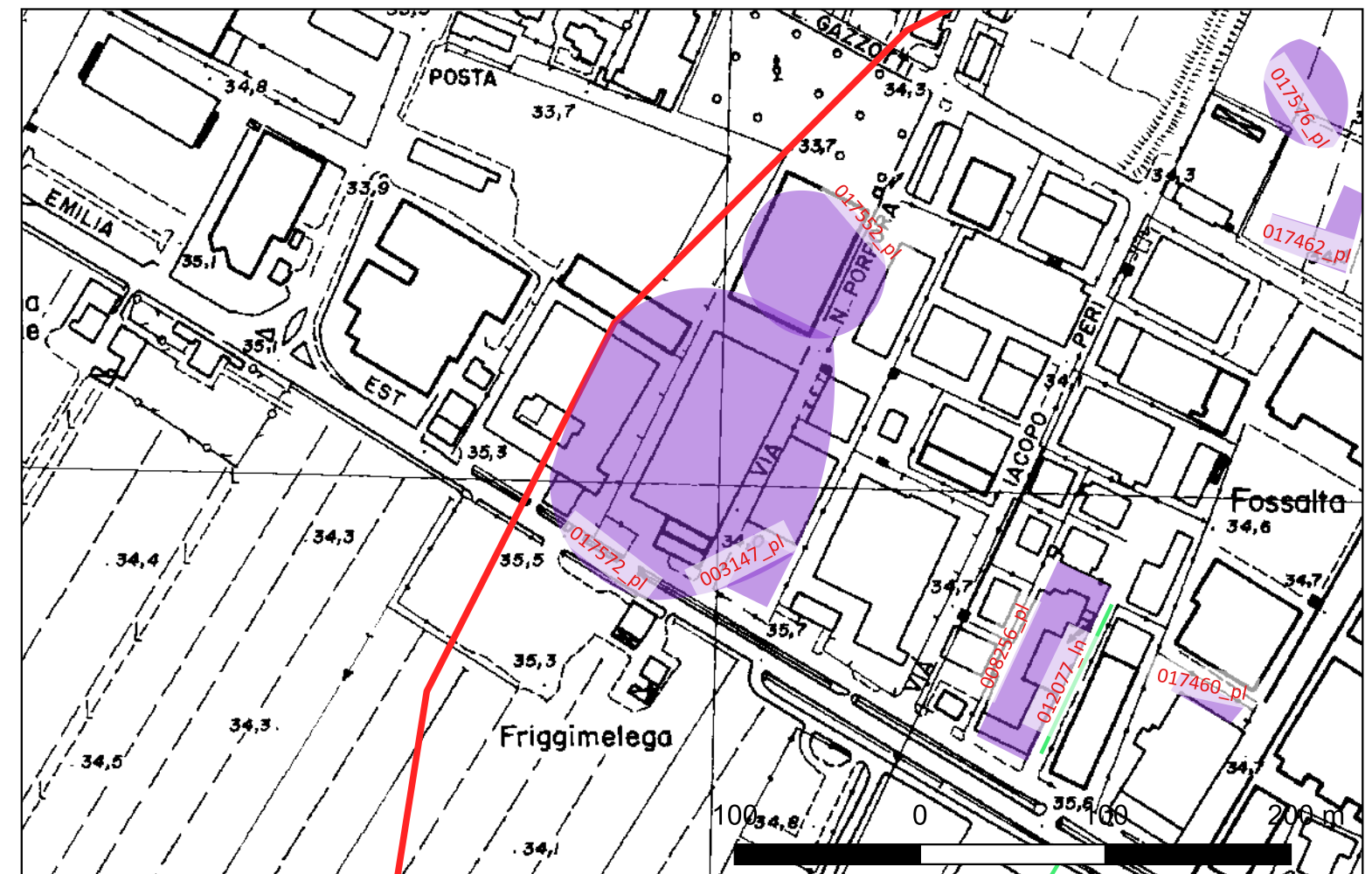
**Distanza dall'opera in progetto:**

**Potenziale:**

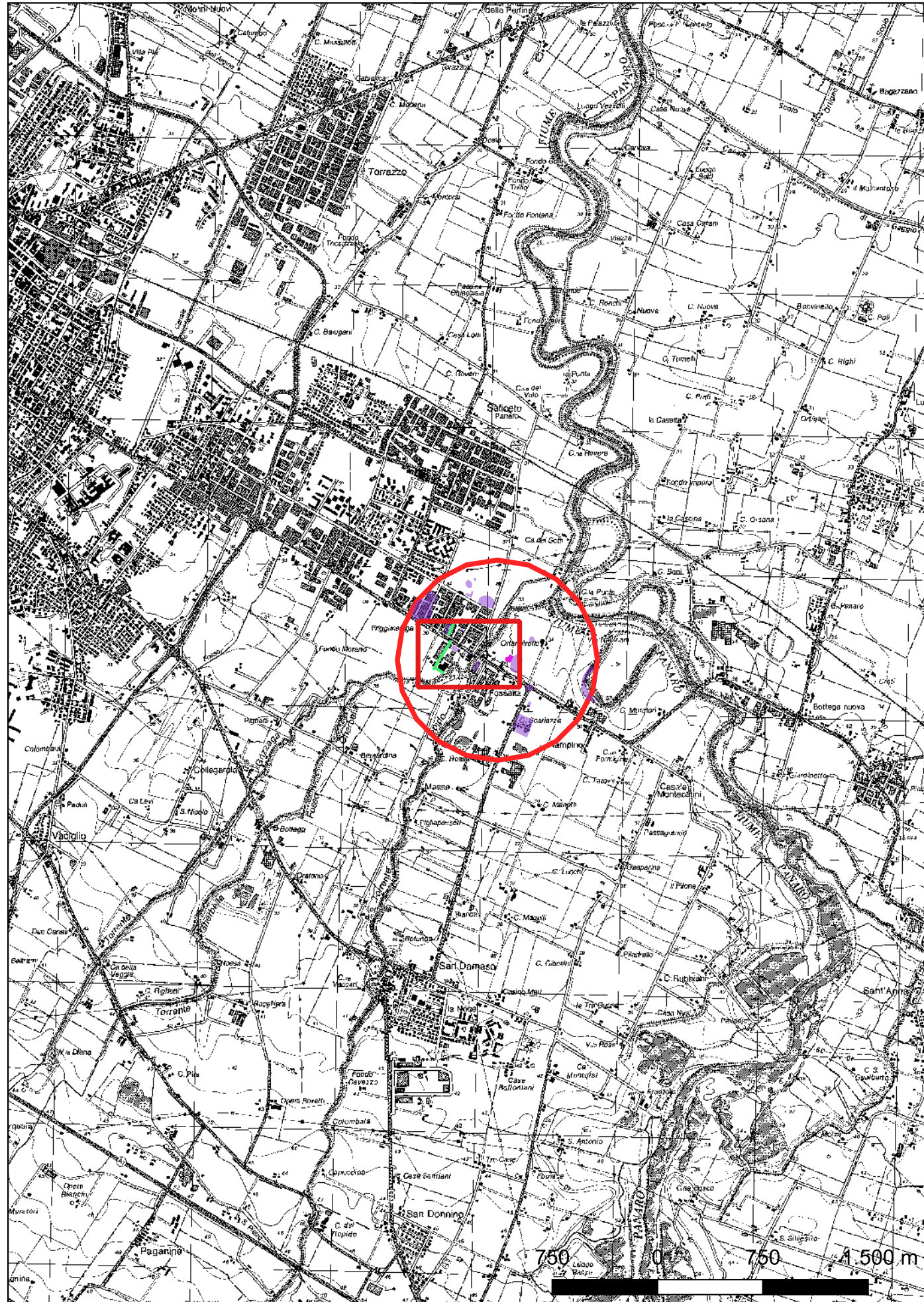
**Rischio relativo:** rischio nullo

Nel 1851 C. Cavedoni riporta la notizia dell'esecuzione di scavi a poca distanza dal casino del marchese Carlo Campori, circa a 450 m a Ovest del Ponte sul Tiepido e poco a Nord della via Emilia. Parte delle scoperte può riferirsi ad un grande edificio, presumibilmente una villa, ubicata più a Nord della via Emilia. Assieme alla villa viene individuata anche una necropoli, probabilmente in prossimità della strada, con tombe monumentali e una fase tardoantica con tombe alla cappuccina. Non è chiaro se la necropoli appartenesse a quella individuata a Est di Fossalta (MOT 3015) o se fosse una piccola necropoli prediale pertinente alla villa.

PRG 2003, MOT 309; AA.VV., Modena dalle origini all'anno Mille: studi di archeologia e storia. Modena, Galleria civica, gennaio-giugno 1989, II, Modena 1988, scheda 309



## Sito 017573\_pl - Osteria - Fossalta (SABAP-BO\_2024\_00635-OM000007\_017573\_pl)



**Localizzazione:** Modena (MO), MODENA, via Emilia Est

**Definizione e cronologia:** sito pluristratificato, {}, {15 - Età Tardoantica (300 - 568)},

**Modalità di individuazione:** {dati bibliografici}

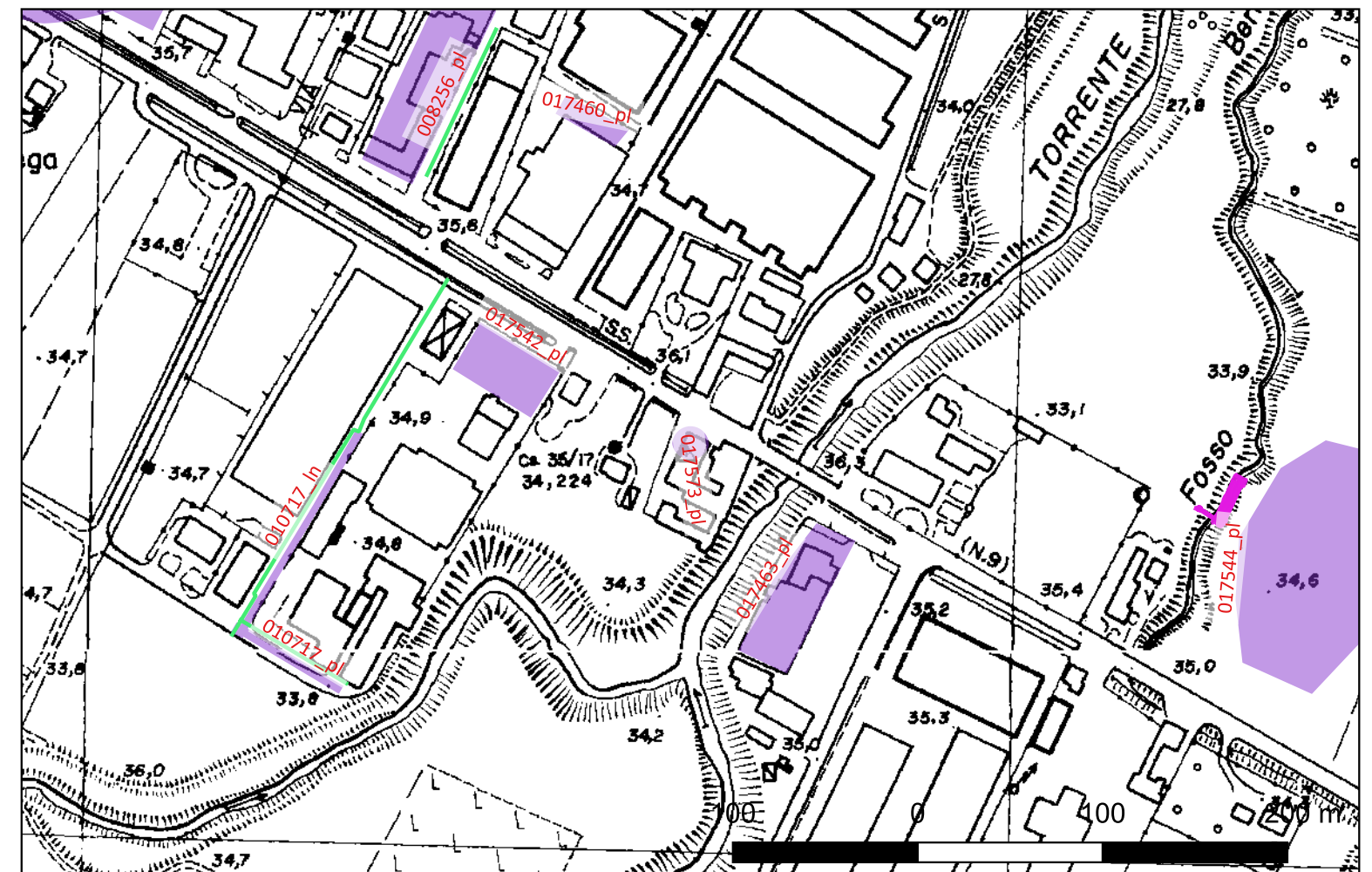
**Distanza dall'opera in progetto:**

**Potenziale:**

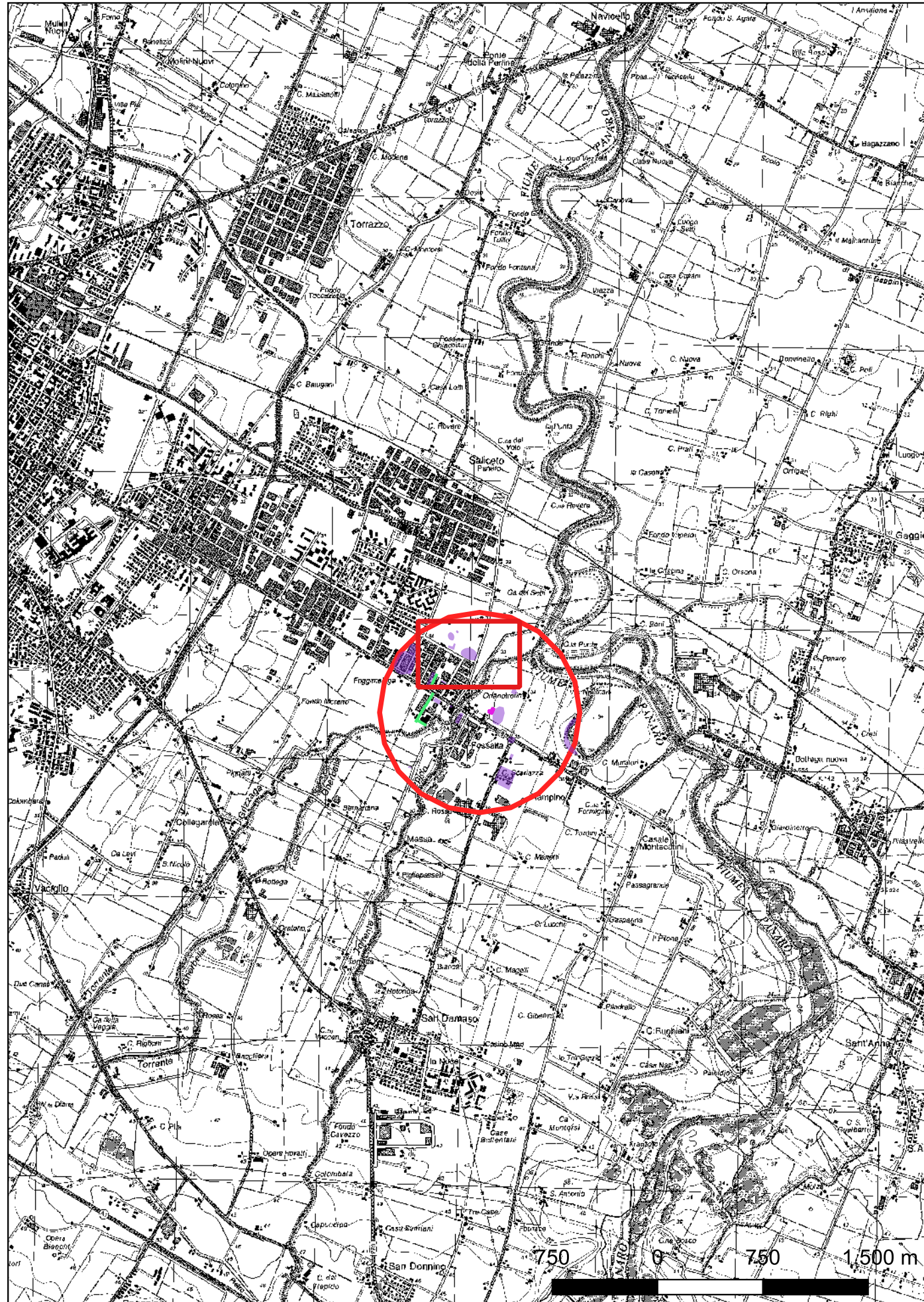
**Rischio relativo:** rischio nullo

Nel XIX secolo fu rinvenuto fortuitamente un piccolo bronzo di Licinio imperatore durante lavori per la "pesa" dell'Osteria a Fossalta

PRG 2003, MOT 801; AA.VV., Modena dalle origini all'anno Mille: studi di archeologia e storia. Modena, Galleria civica, gennaio-giugno 1989, II, Modena 1988, scheda 801



## Sito 017575\_pl - Via Gazzotti-via Maestri del Lavoro (MOT 355) (SABAP-BO\_2024\_00635-OM000007\_017575\_pl)



**Localizzazione:** Modena (MO), MODENA, via Gazzotti incrocio via Maestri del Lavoro

**Definizione e cronologia:** sito pluristratificato, {}. {13 - Età Romano repubblicana (508 - 28 a.C.), 14 - Età Romano imperiale (27 a.C. - 476)},

**Modalità di individuazione:** {dati bibliografici}

**Distanza dall'opera in progetto:**

**Potenziale:**

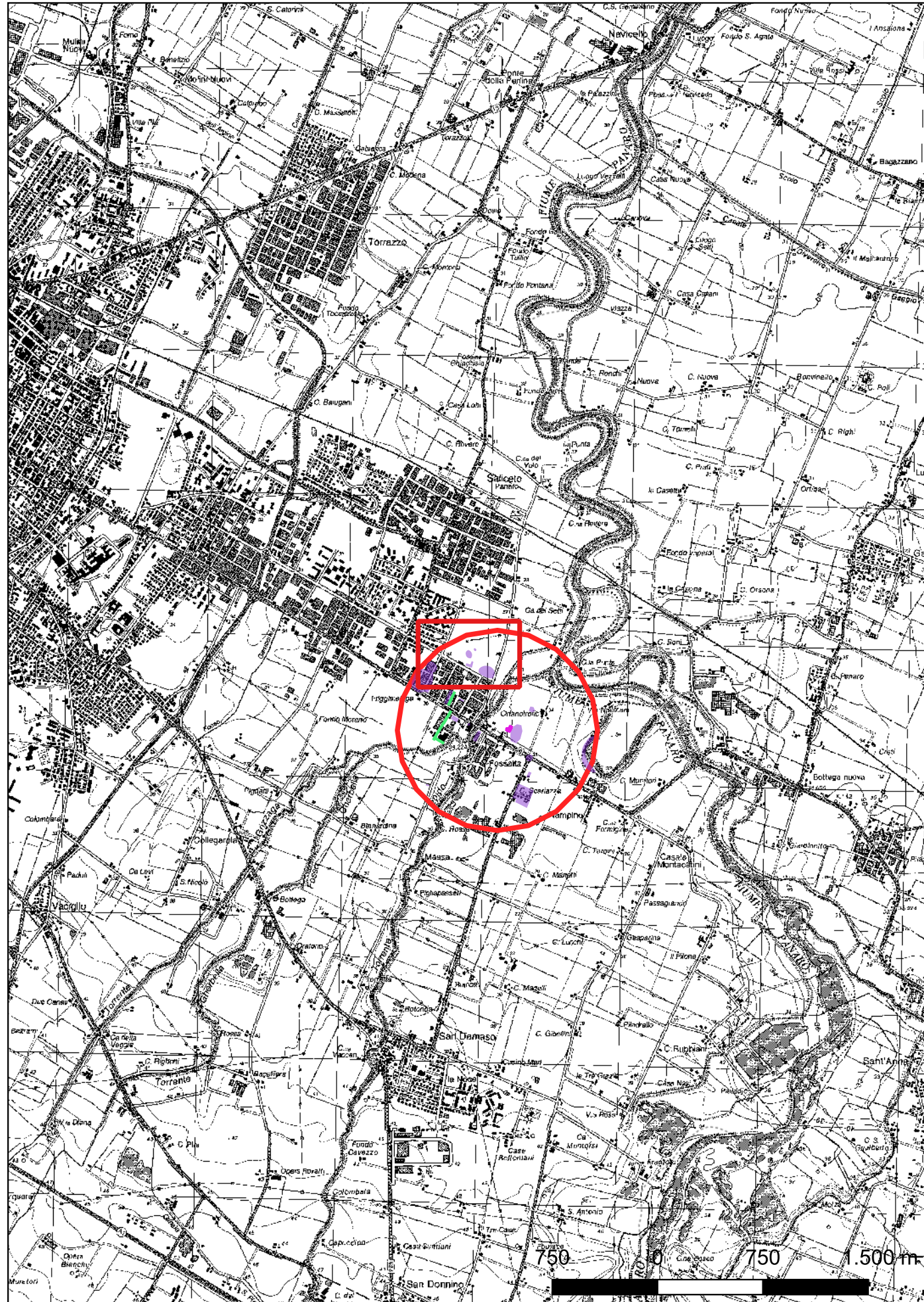
**Rischio relativo:** rischio nullo

Sito di età romana di tipologia non identificata da PRG . L'areale è disegnato su di un campo a destinazione agricola, definito a Sud da via Gazzotti, a Ovest da via Maestri del Lavoro e a Est da Stradello Romano.

PRG 2003, MOT 355



## Sito 017576\_pl - via Maestri del Lavoro (MOT 354) (SABAP-BO\_2024\_00635-OM000007\_017576\_pl)



**Localizzazione:** Modena (MO), MODENA, via Maestri del Lavoro

**Definizione e cronologia:** sito pluristratificato, {}, {13 - Età Romano repubblicana (508 - 28 a.C.), 14 - Età Romano imperiale (27 a.C. - 476)},

**Modalità di individuazione:** {dati bibliografici}

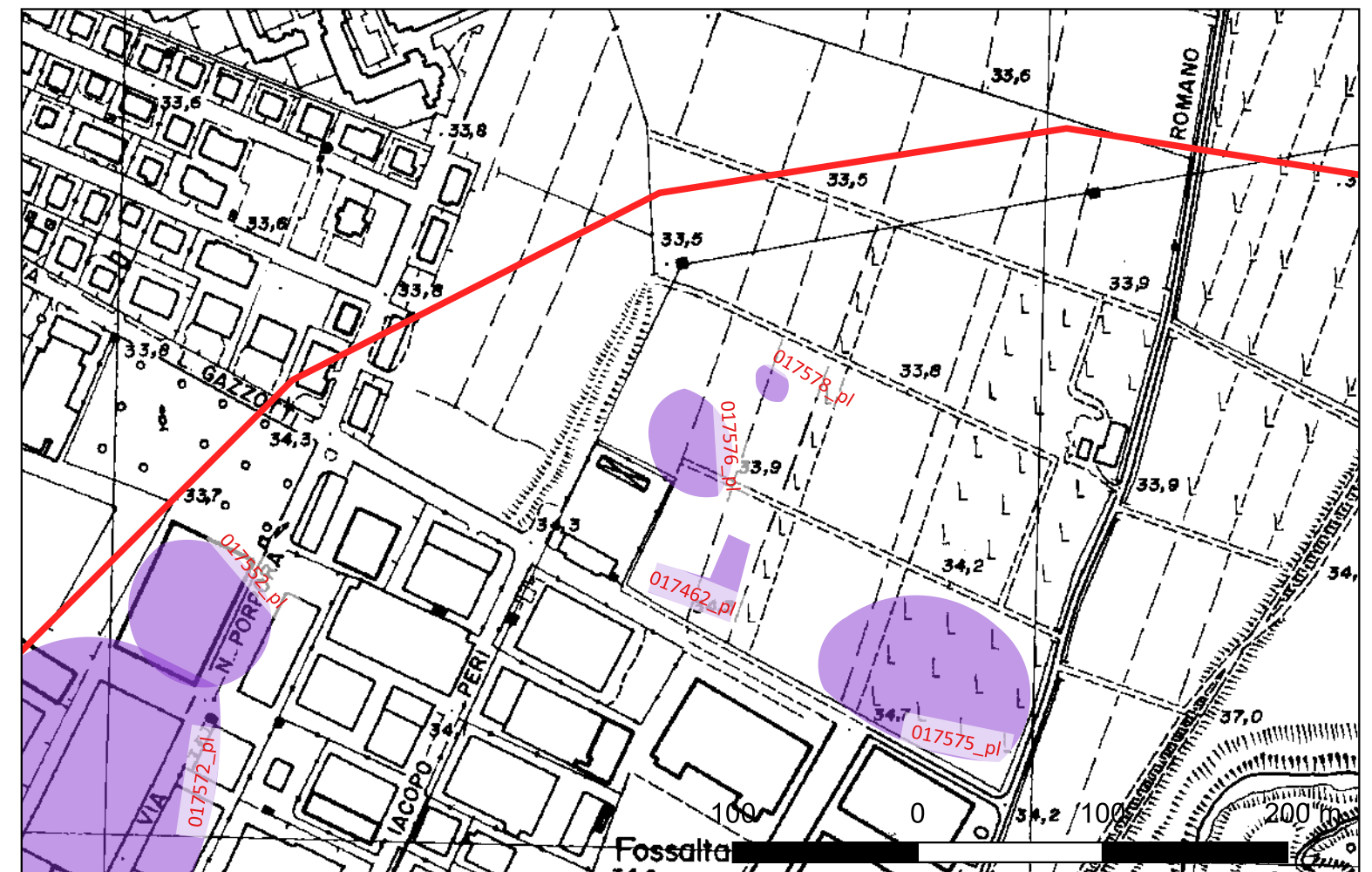
**Distanza dall'opera in progetto:**

**Potenziale:**

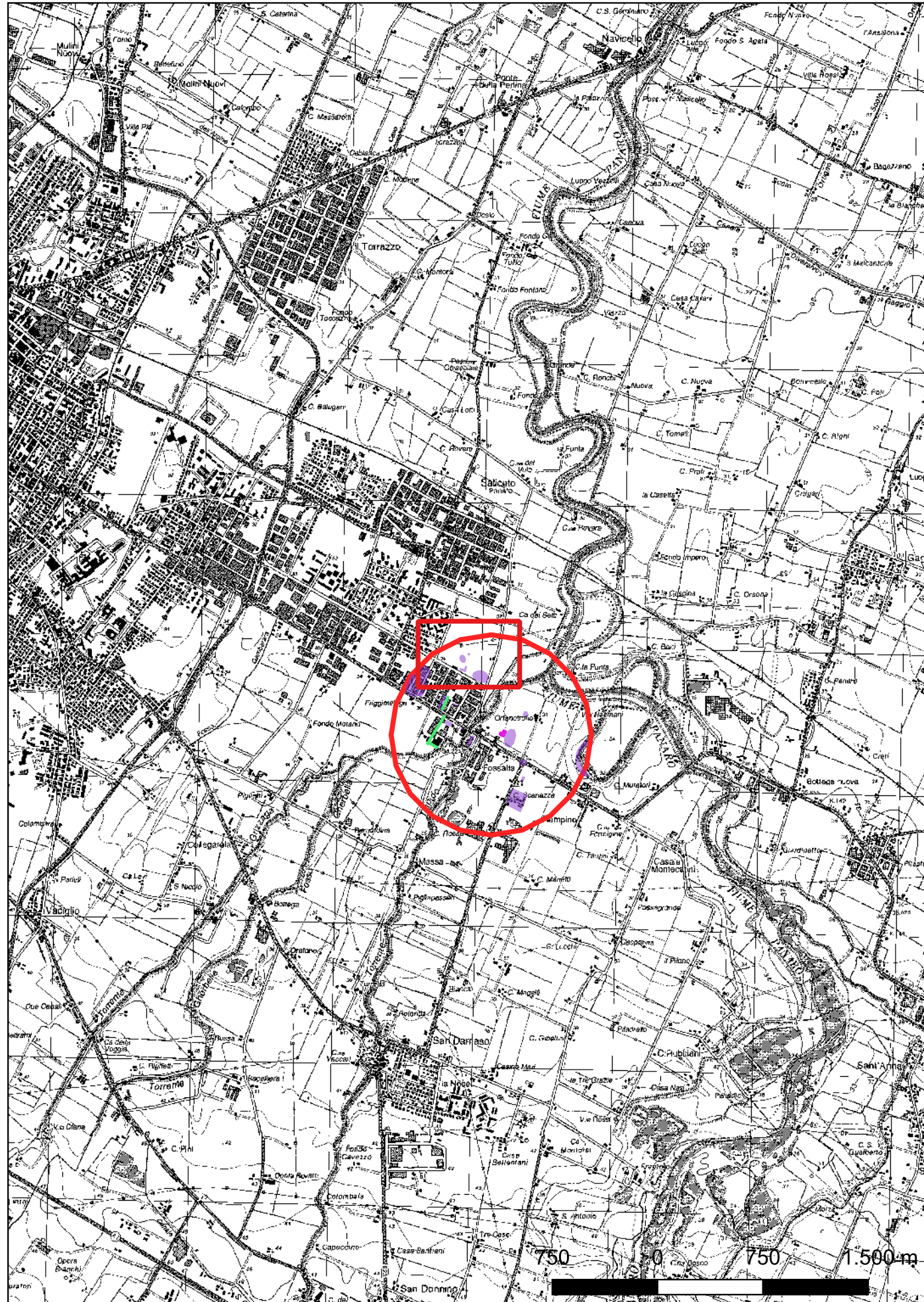
**Rischio relativo:** rischio nullo

sito di età romana di tipologia imprecisabile rilevato su PRG nei campi a Ovest di via Maestri del Lavoro.

PRG 2003, MOT 354.



## Sito 017578\_pl - via Maestri del Lavoro (MOT 323) (SABAP-BO\_2024\_00635-OM000007\_017578\_pl)



**Localizzazione:** Modena (MO), MODENA, via Maestri del Lavoro

**Definizione e cronologia:** sito pluristratificato, {}, {10 - Età del Ferro (1000 - 100 a.C.)},

**Modalità di individuazione:** {dati bibliografici}

**Distanza dall'opera in progetto:**

**Potenziale:**

**Rischio relativo:** rischio nullo

sito identificato come fattoria dell'Età del Ferro e rilevato su PRG nei terreni su cui sorgono le palazzine di via Maestri del Lavoro

PRG 2003, MOT 323

