




Ai sensi del D. Lgs. 19/08/2005, n.194










MAPPA ACUSTICA DEL RUMORE STRADALE (agglomerationRoad) - Lden

SCALA 1:25.000








0 500 1,000 m



LEGENDA

- | | | | |
|---|----------------------------|---|---------------------------------|
|  | STRADE |  | EDIFICI NON RESIDENZIALI |
|  | STRADE PRINCIPALI |  | EDIFICI RESIDENZIALI |
|  | ASSI FERROVIARI |  | STRUTTURE SANITARIE |
|  | AREE INDUSTRIALI |  | EDIFICI SCOLASTICI |
|  | BARRIERE ANTIRUMORE | | |
| | CONFINE COMUNALE | | |

Lden [dBA]

-  **< 50**
 **50 - 54**
 **55 - 59**
 **60 - 64**
 **65 - 69**
 **70 - 74**
 **≥ 75**

Altezza della griglia sul p.c.: 4 m
Griglia di calcolo: 10 m x 10 m