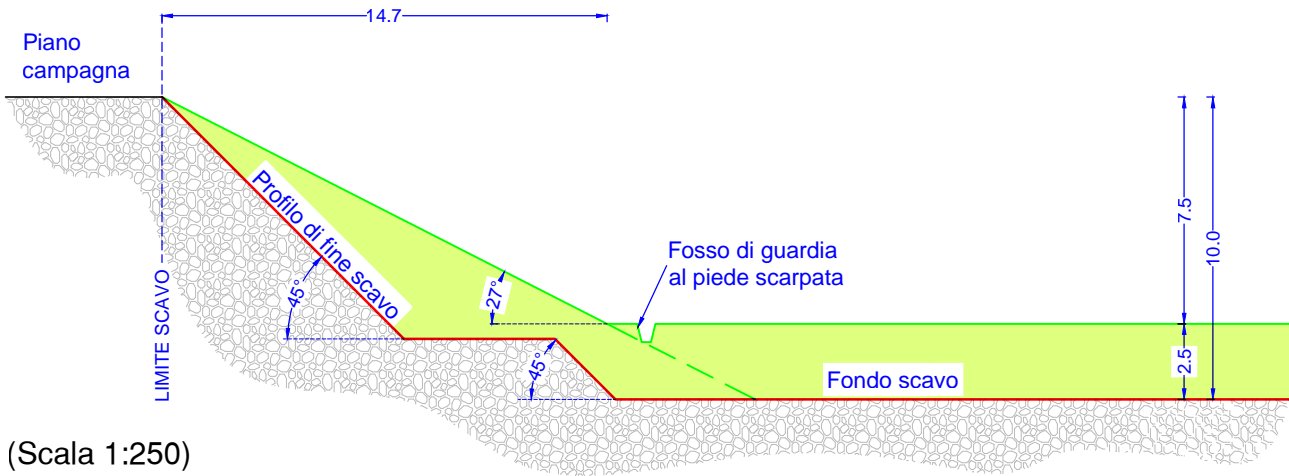
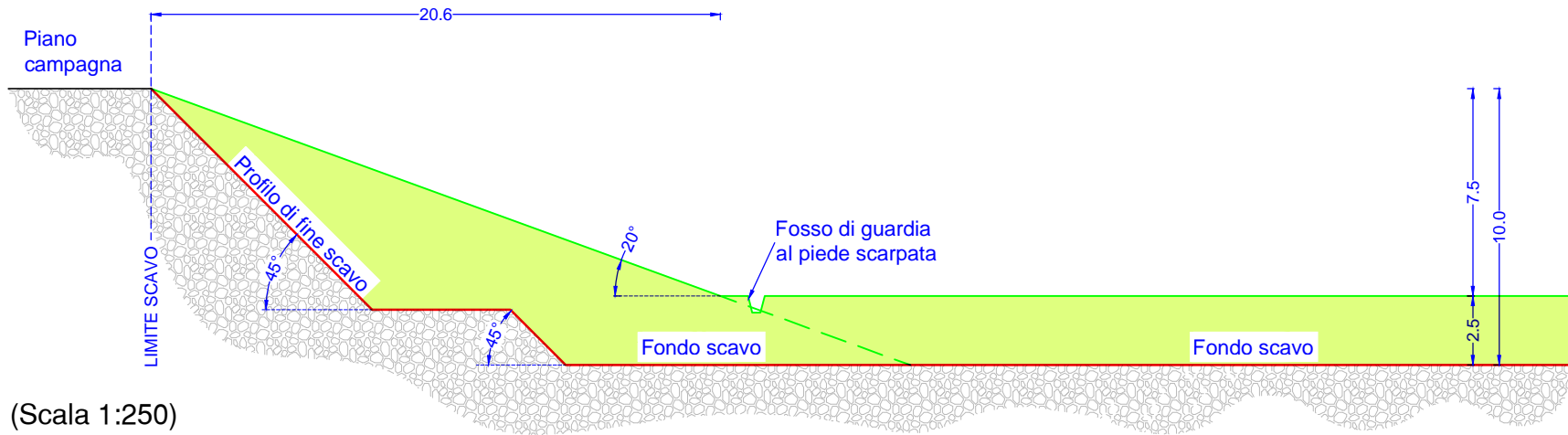


SEZIONE TIPO SCARPATE DI SISTEMAZIONE MORFOLOGICA - 27°

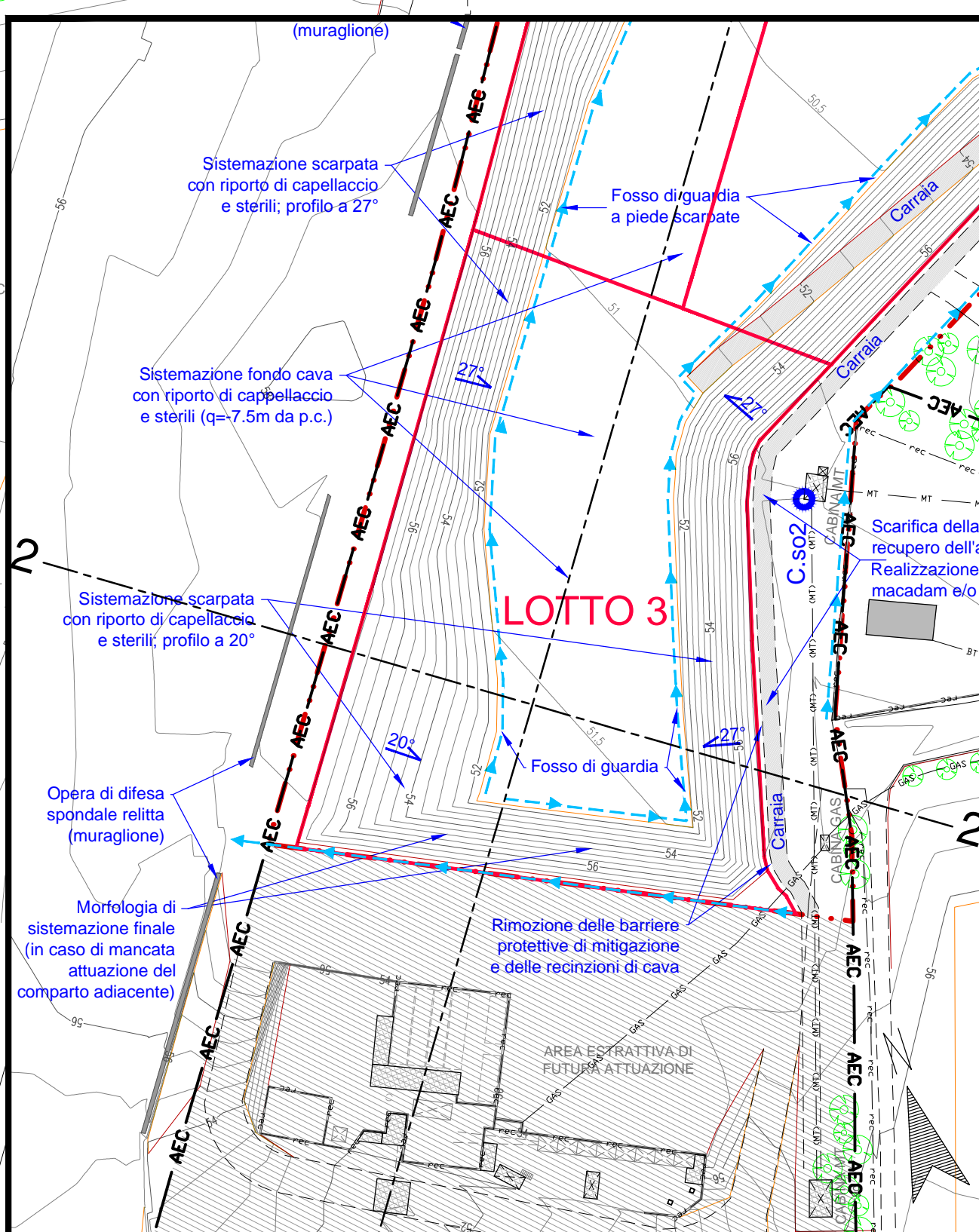
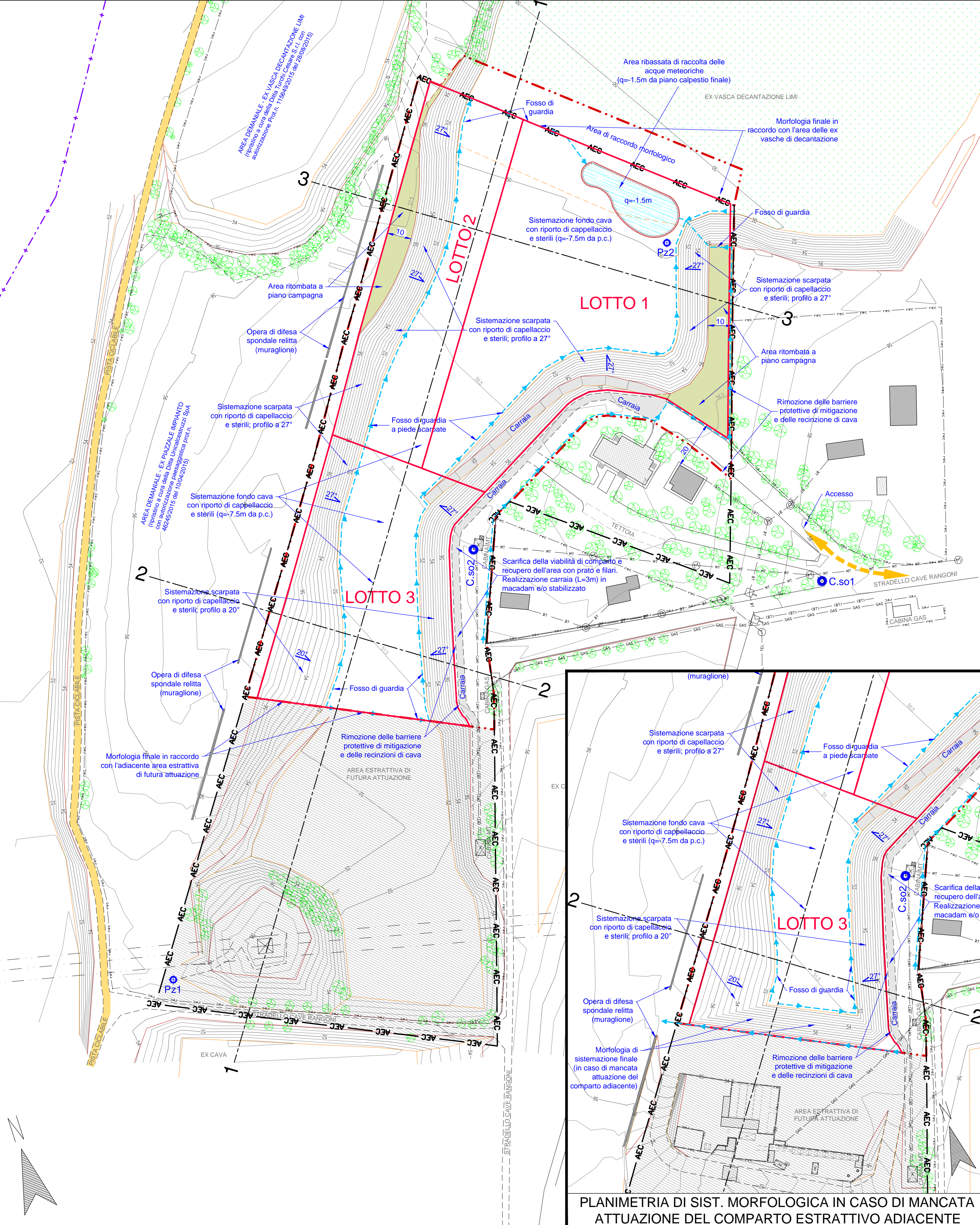


(Scala 1:250)

SEZIONE TIPO SCARPATE DI SISTEMAZIONE MORFOLOGICA - 20°



(Scala 1:250)



PLANIMETRIA DI SIST. MORFOLOGICA IN CASO DI MANCATA ATTUAZIONE DEL COMPARTO ESTRATTIVO ADIACENTE

LEGENDA

- AEC — Limite AEC Rangoni
- - - - - Confine di Comune Modena/Rubiera
- [Red dashed box] Area di intervento, in disponibilità
- [Red solid box] Lotti di scavo
- [Hatched box] Area estrattiva limitrofa di futura attuazione
- [Yellow arrow] Direzione dei mezzi verso l'area di cantiere e piste interne
- [Hatched box] Scarpate di sistemazione (ciglio/piede) e Isoipse in metri s.l.m. (eq. 0.50 m)
- [Dotted box] Ex vasche limi, tombate
- 1 - - - - - Traccia sezioni di progetto
- - - - - Recinzioni
- a b Viabilità principale (a) e secondaria (b)
- [Yellow box] Pista ciclabile
- a b Linea elettrica a media tensione (a) interrata (b) aerea
- a b Linea elettrica a bassa tensione (a) interrata (b) aerea
- TEL TEL Linea telefonica aerea
- Carraia in macadam e/o stabilizzato
- [Blue dashed line] Fosso di guardia e direzione delle acque
- [Blue hatched box] Area ribassata per la raccolta delle acque meteoriche
- [Green hatched box] Aree ritombate a piano campagna



PROVINCIA DI MODENA COMUNE DI MODENA

Settore Ambiente e Protezione Civile
Ufficio Attività Estrattive
OGGETTO

**ATTUAZIONE DEL PIANO DELLE ATTIVITÀ
ESTRATTIVE DEL COMUNE DI MODENA.
AMBITO ESTRATTIVO COMUNALE "RANGONI"**

PROGETTO
STUDIO IMPATTO AMBIENTALE

PIANO DI COLTIVAZIONE E SISTEMAZIONE CAVA DI GHIAIA E SABBIA "RANGONI"

TITOLO
**PROGETTO
PLANIMETRIA DI SISTEMAZIONE
MORFOLOGICA
(distanze di rispetto derogate)**

ELAB.	SCALA	
CT8	1:1000	
<hr/>		
DATA EMISSIONE	DATA RILIEVO	
04 SET. 2015	06/2015	
<hr/>		
FILENAME	REV. N.	IN DATA
15-072-RGN-CT08_Sistem-morfo.pdf	0	04/09/2015.

PROPRIETÀ
UNICAL S.P.A.
Via Luigi Buzzi, 6 - 15033 Casale Monferrato (AL)

ESERCENTE
GRANULATI DONNINI S.P.A.
Via Cave Montorsi, 27/A - 41126 Loc. San Damaso (MO)

PROGETTISTA
Dott. Geol. Stefano Cavallini

Studio Geologico Associato
DOLCINI - CAVALLINI
Via Michelangelo, 1 - 41051 Castelnovo Rangoni (MO)
Tel. 059-535499 - Fax 059-5331512
e-mail: sgasdo@iscall.it
PEC: geodes@pec.geodes-erl.it
C.F. e P. IVA: 02350480360



COLLABORATORI
Ing. Simona Magnani
Ing. Lorenzo Cuoghi
Arch. I. Lorenzo Ferrari
Dott. Geol. Mara Damiani

CONSULENZE SPECIALISTICHE
GEODES s.r.l.
Via Michelangelo, 1 - 41051 Castelnovo Rangoni (MO)
Tel. 059-535499 - Fax 059-5331512
e-mail: geodes@pec.geodes-erl.it
PEC: geodes@pec.geodes-erl.it