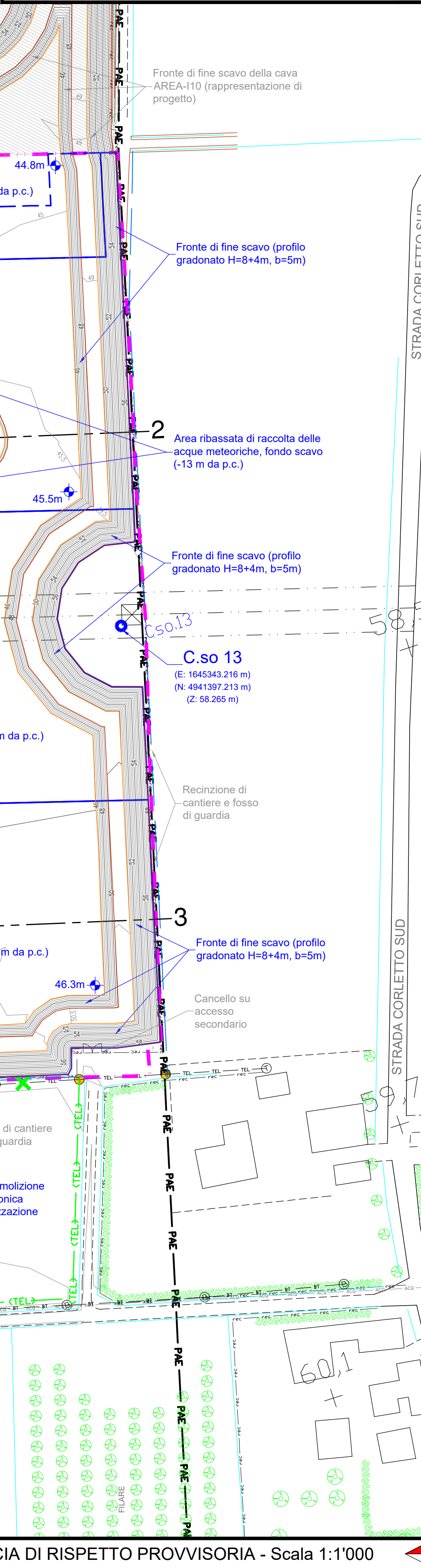


[illegible]

AGENDA

onibilità

e pertinenza di scavo (scarpare di rilascio)

autorizzate e/o di progetto

sione dei mezzi da e verso viabilità pubblica

(pie) e isoipse in metri s.l.m. (eq. 0.50 m)

ente: a) fossi, b) scoli

o minore (b) - rappresentazione di progetto

secondaria e/o carraie (b)

sione (BT) e sostegno
sione (MT) e sostegno

area e sostegno

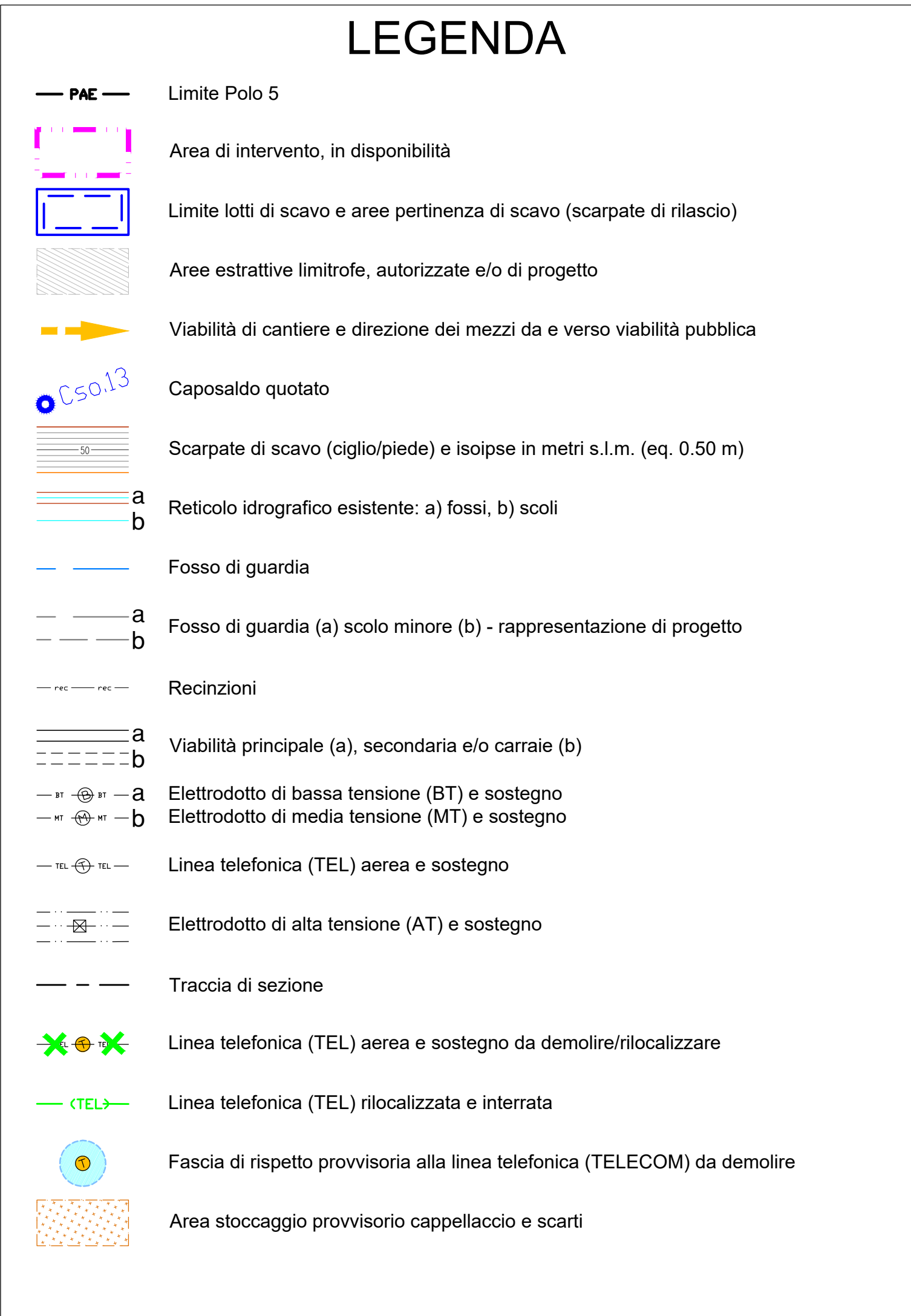
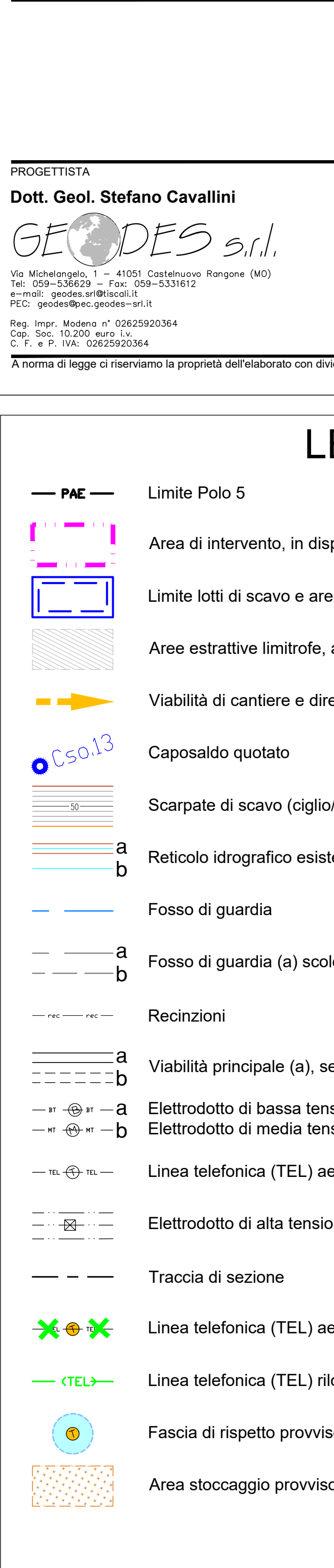
ne (AT) e sostegno

area e sostegno da demolire/rilocalizzare

ocalizzata e interrata

oria alla linea telefonica (TELECOM) da demolire

orio cappellaccio e scarti





PROVINCIA DI MODENA COMUNE DI MODENA

Settore Ambiente

Unità Specialistica Servizi Pubblici Ambientali

OGGETTO

**ATTUAZIONE DEL PIANO DELLE ATTIVITÀ
ESTRATTIVE DEL COMUNE DI MODENA.
POLO ESTRATTIVO INTERCOMUNALE N. 5
PEDERZONA - FASE B1.**

DATA EMISSIONE

21 DIC. 2018

DATA RILIEVO

Agosto 2018

FILENAME

18-109-112B-CT5_ScavoMax.dwg

REV. N.

IN DATA

PROGETTO

PROGETTO

**PIANO DI COLTIVAZIONE E
SISTEMAZIONE CAVA DI GHIAIA
E SABBIA "AREA-I12 - FASE B1"**

TITOLO

PROGETTO

PLANIMETRIA DI MASSIMO SCAVO
(Planimetria a curve di livello in m s.l.m.)

ELAB.

CT5

SCALA

1:1'000

PROPRIETÀ

BETONROSSI S.P.A.

Via Caorsana, 11 - 29122 Piacenza (PC)

ESERCENTE

BETONROSSI S.P.A.

Via Caorsana, 11 - 29122 Piacenza (PC)


PROGETTISTA

Dott. Geol. Stefano Cavallini

GEODES

Via Michelangelo, 1 - 41051 Castelnuovo Rangone (MO)
Tel: 059-536629 - Fax: 059-5331612
e-mail: geodes.srl@tiscali.it
PEC: geodes@pec.geodes.srl.it

Reg. Impr. Modena n° 02625920364
Cap. Soc. 10.200 euro i.v.
C. F. e P. IVA: 02625920364



COLLABORATORI

Ing. Lorenza Cuoghi
Dott. Geol. Mara Damiani
Arch. I. Lorenzo Ferrari

CONSULENZE SPECIALISTICHE

Studio Geologico Associato
DOLCINI - CAVALLINI

Via Michelangelo, 1 - 41051 Castelnuovo Rangone (MO)
Tel: 059-535499 - Fax: 059-5331612
e-mail: sgadc@tiscali.it
PEC: geodes@pec.geodes.srl.it
C. F. e P. IVA: 02350480360