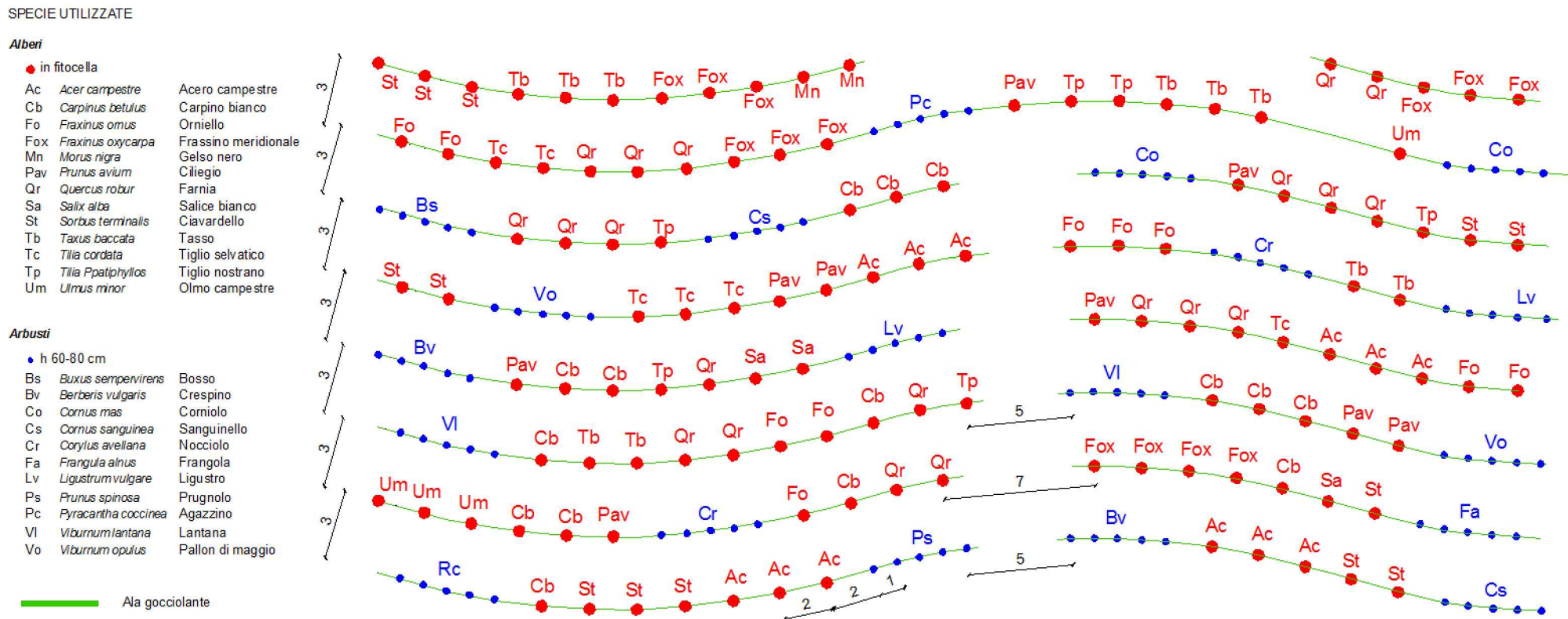
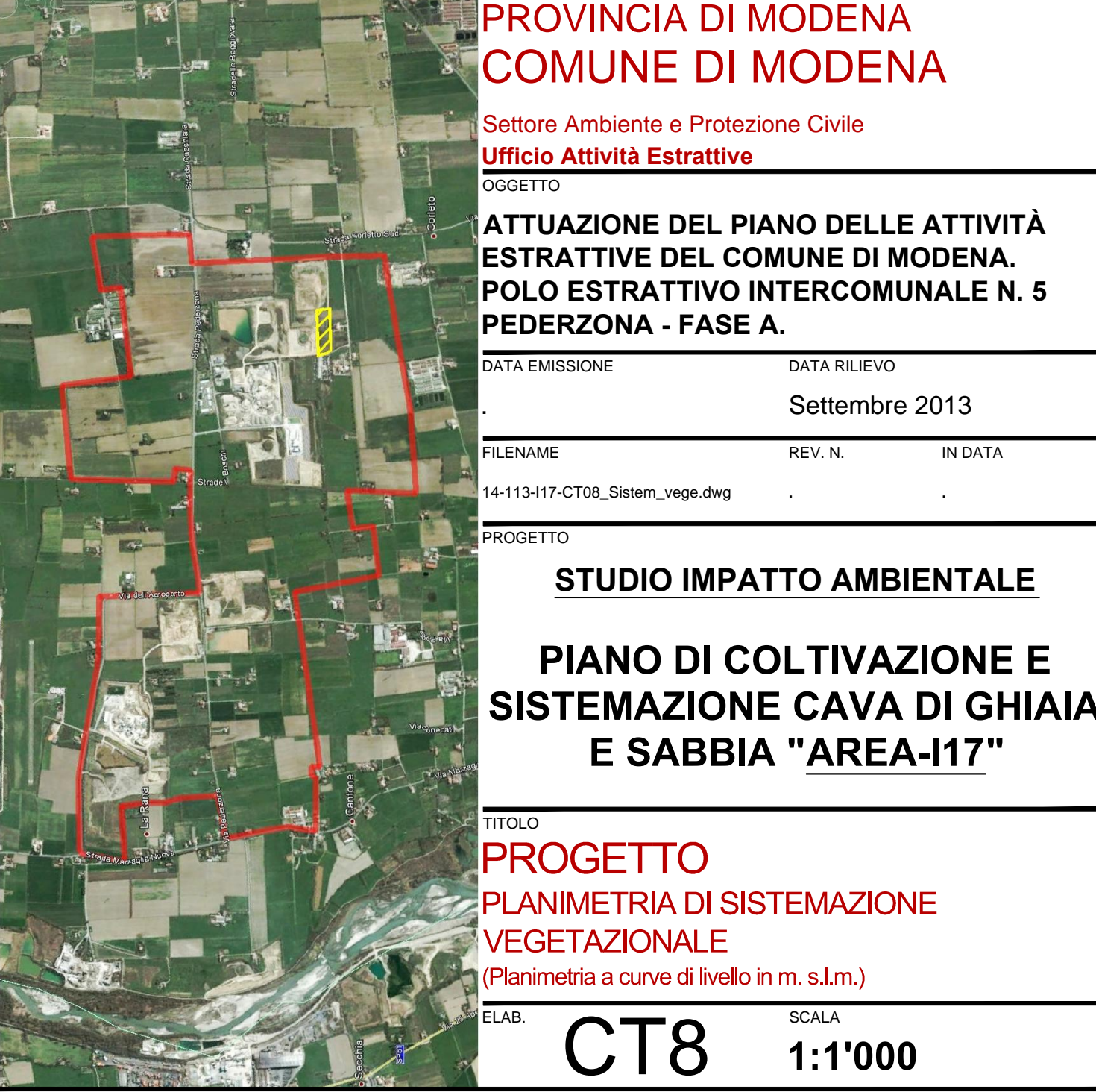
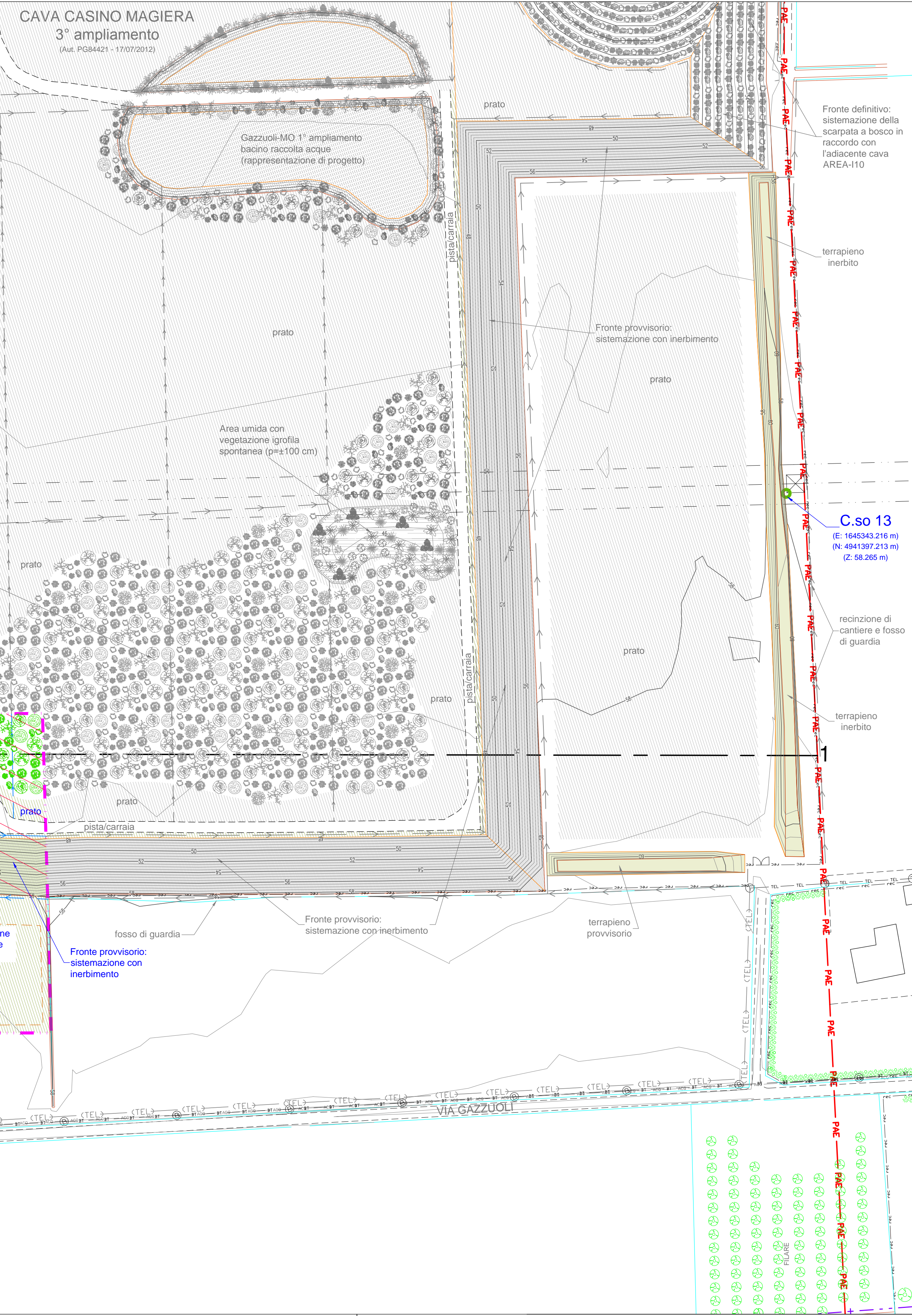



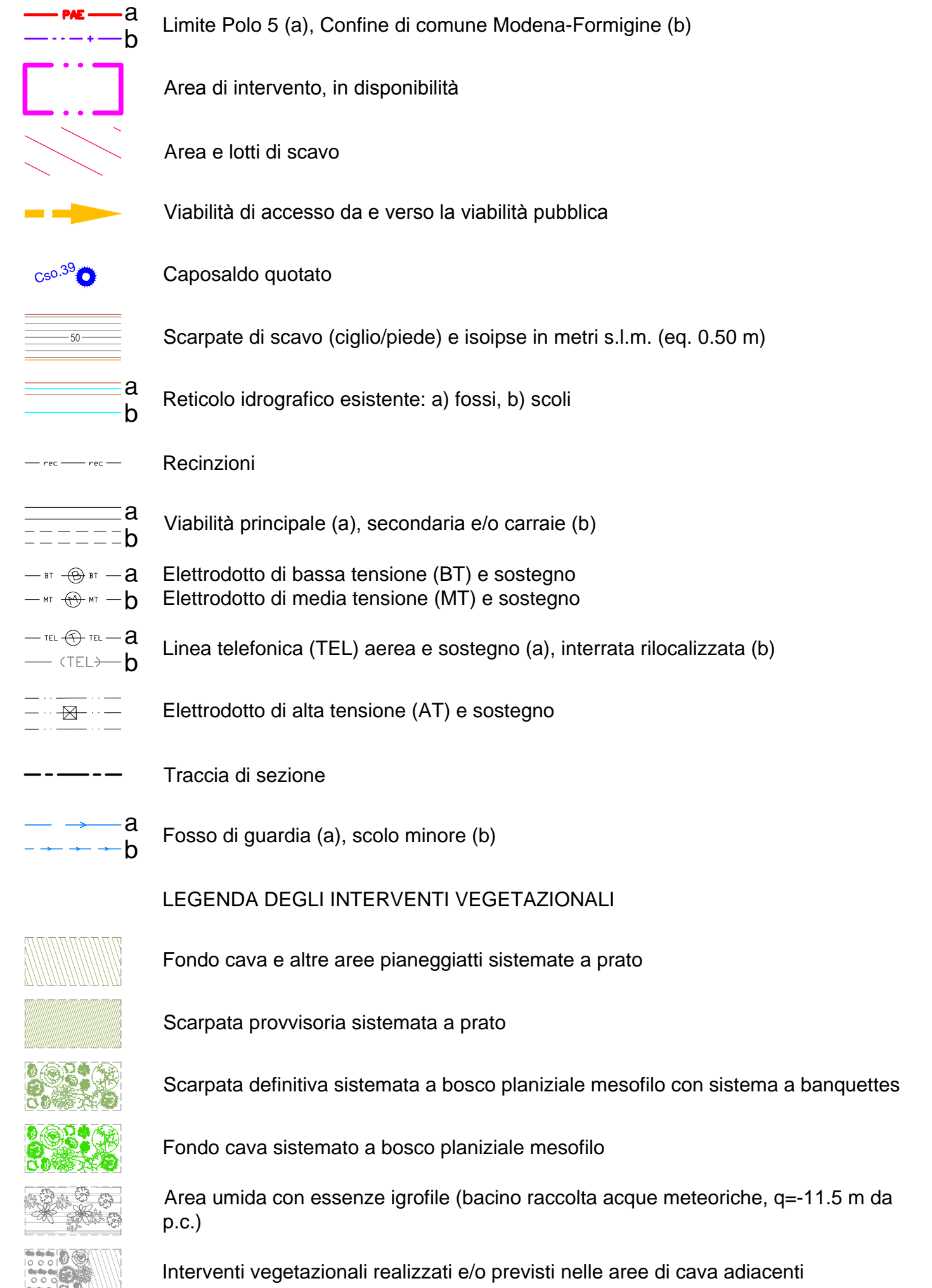
SCHEMA DI IMPIANTO BOSCO PLANIZIALE MESOFILO - FONDO CAVA
(superficie modulo = 1.375 mq; superficie complessiva = 1.760 mq)



SEZIONE TIPO (Scala 1:250) - Sistemazione tipo e recupero ambientale delle aree di scavo



LEGENDA



PROVINCIA DI MODENA COMUNE DI MODENA

Settore Ambiente e Protezione Civile

Ufficio Attività Estrattive

OGGETTO

**ATTUAZIONE DEL PIANO DELLE ATTIVITÀ
ESTRATTIVE DEL COMUNE DI MODENA.
POLO ESTRATTIVO INTERCOMUNALE N. 5
PEDERZONA - FASE A.**

DATA EMISSIONE

31 OTT. 2014

DATA RILIEVO

Settembre 2013

FILENAME

14-113-I17-CT08_Sistem_vege.dwg

REV. N.

IN DATA

PROGETTO:

STUDIO IMPATTO AMBIENTALE

**PIANO DI COLTIVAZIONE E
SISTEMAZIONE CAVA DI GHIAIA
E SABBIA "AREA-I17"**

TITOLO

PROGETTO

**PLANIMETRIA DI SISTEMAZIONE
VEGETAZIONALE**

(Planimetria a curve di livello in m. s.l.m.)

ELAB.

CT8

SCALA

1:1'000

PROPRIETÀ

LA MODENESE Soc. Cons. a R.L.

Via Pederzona, 16/A - 41043 Magreta di Formigine (MO)

ESERCENTE



TURCHI CESARE S.R.L.

Via Emilia Est, 10 - 42048 RUBIERA (RE)

PROGETTISTA

Dott. Geol. Stefano Cavallini

GEODES S.r.l.

Via Michelangelo, 1 - 41051 Castelnovo Rangone (MO)
Tel. 059-536629 - Fax: 059-5331612
e-mail: geodes.stf@tiscali.it
PEC: geodes@pec.geodes-stf.it

Reg. Impr. Modena n° 02625920364
Cap. Soc. 10.200 euro i.v.
C.F. e P. IVA: 02625920364

COLLABORATORI

**Ing. Lorenza Cuoghi
Dott. Geol. Mara Damiani**

CONSULENZE SPECIALISTICHE

Dott. Agr. Giovanni Mondani

Studio Geologico Associato

DOLCINI - CAVALLINI

Via Michelangelo, 1 - 41051 Castelnovo Rangone (MO)
Tel. 059-535489 - Fax: 059-5331612
e-mail: sgadco@tiscali.it
PEC: geodes@pec.geodes-stf.it
C.F. e P. IVA: 02350480380