

RICOGNIZIONE, ORGANIZZAZIONE ED
ELABORAZIONE DEI DATI DI BASE DI NATURA
GEOLOGICA E IDROGEOLOGICA PER LA
FORMAZIONE DEL QUADRO CONOSCITIVO

Tav. AG.1
Litologia di superficie
(primo metro al di sotto del suolo agrario)





CC.B2.2		
ASSUNZIONE Delibera C.C. n° 86 del 29/12/2021	ADOZIONE Delibera C.C. n° 78 del 22/12/2022	APPROVAZIONE Delibera C.C. n° 86 del 22/06/2023

Scale 1:20.000	Rev. 1 - Settembre 2018	
	aTeam - Progetti Sostenibili Dott. Geol. Valeriano Franchi Dott. Geol. Alessandro Ghinzi	

LEGENDA

 Perimetro comunale

Punti di prelievo campioni terreno e rispettiva litologia

-  Argilla prevalente
-  Ghiaia prevalente
-  Limo prevalente
-  Sabbia prevalente

Litologia di superficie: interpolazione da punti di prelievo

-  Terreni prevalentemente argillosi
-  Terreni prevalentemente ghiaiosi
-  Terreni prevalentemente limosi
-  Terreni prevalentemente sabbiosi

