

RICOGNIZIONE, ORGANIZZAZIONE ED
ELABORAZIONE DEI DATI DI BASE DI NATURA
GEOLOGICA E IDROGEOLOGICA PER LA
FORMAZIONE DEL QUADRO CONOSCITIVO

Tav. AG.5
Geotecnica





QC.B2.6		
ASSUNZIONE Delibera C.C. n° 66 del 29/12/2021	ADOZIONE Delibera C.C. n° 78 del 22/12/2022	APPROVAZIONE Delibera C.C. n° 46 del 22/06/2023

Scala 1:20.000	Rev. 1 - Settembre 2018 aTeam - Progetti Sostenibili Dott. Geol. Valeriano Franchi Dott. Geol. Alessandro Ghinzi	Rev. 2 - 16. PG 302037/2020 GEO-XPRT ITALIA Srl Coordinamento Generale Dott. Geol. Giorgio Masotti Collaboratori Dott. Geol. Alberto Fiori Dott. Enrico Notari


LEGENDA

 Perimetro Comunale

Capacità portante dei terreni superficiali

-  Zona con $R_p < 6$ Kg/cmq - portanza PESSIMA
-  Zona con $6 < R_p < 10$ Kg/cmq - portanza SCADENTE
-  Zona con $10 < R_p < 14$ Kg/cmq - portanza DISCRETA
-  Zona con $R_p > 14$ Kg/cmq - portanza BUONA

Capacità portante dei terreni sub-superficiali

-  Terreno con $R_p < 7$ Kg/cmq; spessore cumulato pari a almeno 2 m nei primi 10 m da piano campagna

