

# MICROZONAZIONE SISMICA

## Carta di microzonazione sismica

### Livello 2 (FH0.5-1.0)

Adeguamento dello Studio di microzonazione sismica approvato dal Dip. di Protezione Civile in data 11/08/2016 (Rif. PG RER 2016.0577359) alla D.G.R. n. 630 del 29/04/2019

QC.B4.11.1		
ASSUNZIONE Delibera C.C. n° 86 del 29/12/2021	ADOZIONE Delibera C.C. n° 78 del 22/12/2022	APPROVAZIONE Delibera C.C. n° 46 del 22/06/2023


Regione Emilia-Romagna  
Comune di Modena  
scala 1:10.000



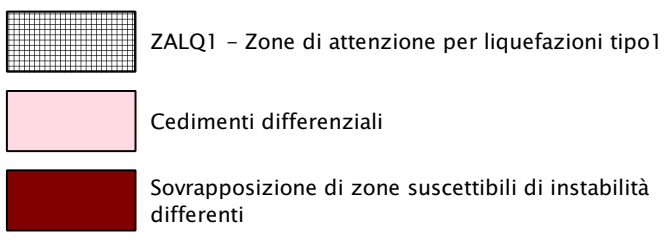
Dicembre 2020	 <p> <b>COORDINAMENTO GENERALE</b>  <b>Dott. Geol. Giorgio Masotti</b>    <b>COLLABORATORI</b>  <b>Dott. Geol. Alberto Fiori</b>  <b>Dott. Enrico Notari</b> </p>	Tavola 6.1
---------------	--	------------

## agenda


one stabili suscettibili di  
mplificazioni locali



Zone stabili suscettibili di  
amplificazioni locali



**FH0.5=1.0 = 3.1 - 3.5**



### QUADRO D'UNIONE DELLE TAVOLE

