

MICROZONAZIONE SISMICA
Carta di microzonazione sismica
Livello 2 (FH0.5-1.0)

Adeguamento dello Studio di microzonazione sismica approvato dal Dip. di Protezione Civile in data 11/08/2016 (Rif. PG RER 2016.0577359) alla D.G.R. n. 630 del 29/04/2019

QC.B4.11.4		
ASSUNZIONE Delibera C.C. n° 86 del 29/12/2021	ADOZIONE Delibera C.C. n° 78 del 22/12/2022	APPROVAZIONE Delibera C.C. n° 46 del 22/06/2023


Regione Emilia-Romagna
Comune di Modena
scala 1:10.000



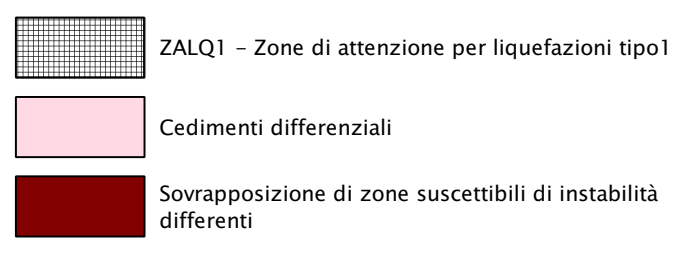
<p>Dicembre 2020</p>	<p>  GEO-XPRT ITALIA SRL Coordinamento Generale Dott. Geol. Giorgio Masotti Collaboratori Dott. Geol. Alberto Fiori Dott. Enrico Notari </p>	<p>Tavola 6.4</p>
----------------------	---	-------------------

Legenda


Zone stabili suscettibili di
amplificazioni locali



Zone stabili suscettibili di
amplificazioni locali



Altri elementi cartografati



QUADRO D'UNIONE DELLE TAVOLE

