

MICROZONAZIONE SISMICA
Carta di microzonazione sismica
Livello 2 (FH0.5-1.5)

Adeguamento dello Studio di microzonazione sismica approvato dal Dip. di Protezione Civile in data 11/08/2016 (Rif. PG RER 2016.0577359) alla D.G.R. n. 630 del 29/04/2019

QC.B4.14.3

ASSUNZIONE Delibera C.C. n° 86 del 29/12/2021	ADOZIONE Delibera C.C. n° 78 del 22/12/2022	APPROVAZIONE Delibera C.C. n° 46 del 22/06/2023
--------------------------------------------------	------------------------------------------------	----------------------------------------------------

scala 1:10.000

Regione Emilia-Romagna

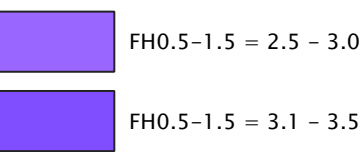
Comune di Modena



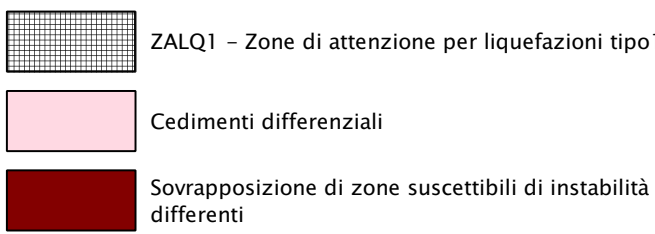
	 GEO-EXPERT ITALIA SRL Coordinamento Generale Dott. Geol. Giorgio Masotti Collaboratori Dott. Geol. Alberto Fiori Dott. Enrico Notari	
Dicembre 2020		Tavola 9.3

agenda

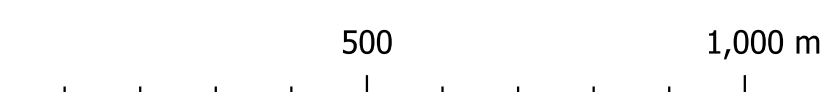
one stabili suscettibili di
mplificazioni locali



Zone di attenzione per instabilità



Altri elementi cartografati



QUADRO D'UNIONE DELLE TAVOLE

