

MICROZONAZIONE SISMICA

Carta delle indagini

QC.B4.6.1

ASSUNZIONE
Delibera C.C. n° 86 del 29/12/2021


ADOZIONE
Delibera C.C. n° 78 del 22/12/2022

APPROVAZIONE
Delibera C.C. n° 46 del 22/04/2023

Regione Emilia-Romagna

Comune di Modena

scala 1 : 10.000



Regione

Soggetto realizzatore
RAGGRUPPAMENTO TEMPORANEO
DI PROFESSIONISTI (R.T.P.)


MANDATARIO
Dott. Geol. Giorgio Masali


MANDANTI
Dott. Geol. Roberto Salvini
Dott. Geol. Alberto Fiori


Data
30 LUGLIO 2015


TAVOLA 1.1


Legenda


 Sondaggio a carotaggio continuo


 Sondaggio a distruzione di nucleo


 Sondaggio da cui sono stati prelevati campioni


 Prova penetrometrica statica con punta meccanica (CPT)


 Prova penetrometrica statica con punta elettrica


 Prova penetrometrica statica con piezometro


 Prova penetrometrica dinamica pesante


 Prova penetrometrica dinamica media


 Prova penetrometrica dinamica leggera


 Pozzo per acqua


 Pozzo per idrocarburi


 Trincea o pozzetto esplorativo


 Verticale visuale lungo profilo sismico a rifrazione

 Prova sismica in foro tipo Downhole


 Prova penetrometrica con cono sismico

 Stazione microtremore a stazione singola

 MASW

 REMI

Altri elementi cartografati

 Confine comunale

0 250 500 1,000 Meters

QUADRO D'UNIONE DELLE TAVOLE

