

Attuazione dell'articolo 11 dalla legge 24 giugno 2009, n.77

MICROZONAZIONE SISMICA

Carta geologico-tecnica

QC B4.7.1

ASSUNZIONE
Delibera C.C. n° 86 del 29/12/2021


ADOZIONE
Delibera C.C. n° 78 del 22/12/2022

APPROVAZIONE
Delibera C.C. n° 46 del 22/06/2023

Regione Emilia-Romagna

Comune di Modena

scala 1 : 10.000



Regione

Soggetto realizzatore
RAGGRUPPAMENTO TEMPORANEO
DI PROFESSIONISTI (R.T.P.)

MANDATARIO
Dott. Geol. Giorgio Masali

MANDATARI
Dott. Geol. Roberto Salvi
Dott. Geol. Alberto Fiori

Data
30 LUGLIO 2015

TAVOLA 2.1

Legenda


Terreni di copertura




Terreni contenenti resti di attività antropica




GPes
Ghiaie pulite con granulometria poco assortita, miscela di ghiaia e sabbia di argine/barre/canali



GMes
Ghiaie limose, miscela di ghiaia, sabbia e limo di argine/barre/canali



SMpi
Sabbie limose, miscela di sabbia e limo di piana inondabile



MLpi
Limi inorganici, farina di roccia, sabbie fini limose o argillose, limi argillosi di bassa plasticità di piana inondabile



CLpi
Argille inorganiche di media-bassa plasticità, argille ghiaiose o sabbiose, argille limose, argille magre di piana inondabile




OHpi
Argille organiche di media-alta plasticità, Limi organici di piana inondabile

Forme di superficie e sepolte



Asse di paleovalleo


Elementi geologici e idrogeologici



Traccia di sezione geologica rappresentativa del modello del sottosuolo




Profondità (m) della falda con sabbie e/o ghiaie



Sondaggio che ha raggiunto il substrato geologico

Altri elementi cartografati



Confine comunale



Profondità (m) della falda da prove penetrometriche

0 250 500 1.000 Meters

QUADRO D'UNIONE DELLE TAVOLE

