

ANALISI DELLA CONDIZIONE LIMITE PER L'EMERGENZA (CLE)

Adeguamento dello Studio di microzonazione sismica approvato dal Dip. di Protezione Civile in data 11/08/2016 (Rif. PG RER 2016.0577359) alla D.G.R. n. 630 del 29/04/2019

CC.B5.1		
ASSUNZIONE Delibera C.C. n° 86 del 29/12/2021	ADOZIONE Delibera C.C. n° 78 del 22/12/2022	APPROVAZIONE Delibera C.C. n° 46 del 22/06/2023

scala 1:25.000
Regione Emilia-Romagna
Comune di Modena












	
Coordinamento Generale Dott. Geol. Giorgio Masotti	
Collaboratori Dott. Geol. Alberto Fiori Dott. Enrico Notari	
Dicembre 2020	Tavola 15

Legenda

Codice Provincia: 036
Codice Comune: 023

Sistema di gestione dell'emergenza

	Aree di emergenza (AMMASSAMENTO)
	Aree di emergenza (RICOVERO)
	Edificio Strategico
	Infrastruttura di accessibilità
	Infrastruttura di connessione
	Aggregato strutturale interferente
	Unità strutturale interferente appartenente ad un AS
	Unità strutturale non interferente appartenente ad un AS
	Unità strutturale interferente isolata

Altri elementi cartografati

--- Confine comunale

0 1,000 2,000 3,000 m

QUADRO D'UNIONE DELLE TAVOLE

