

PUG



PIANO URBANISTICO GENERALE

Sindaco
Gian Carlo Muzzarelli

Assessora a Urbanistica, Edilizia, Politiche Abitative, Aree Produttive
Anna Maria Vandelli

Direttrice Generale
Valeria Meloncelli

Dirigente del Settore Pianificazione e Gestione del territorio e RUP
Maria Sergio

B SISTEMA AMBIENTALE

QC.B6

Ricognizione esemplari meritevoli di
interesse:
inquadramento e schedature

ASSUNZIONE
Delibera C.C. n° 86 del 29/12/2021

ADOZIONE
Delibera C.C. n° 78 del 22/12/2022

APPROVAZIONE
Delibera C.C. n° 46 del 22/06/2023



Comune
di Modena

EQUIPE DI PROGETTAZIONE INTERNA ALL'AMMINISTRAZIONE COMUNALE**UFFICIO DI PIANO****Ufficio PUG**

responsabile ufficio PUG Simona Rotteglia

valutazione del beneficio pubblico e città pubblica	Giulia Ansaloni
sistema insediativo, città pubblica e produttivo	Vera Dondi
sistema ambientale e focus progettuali per l'ambiente e il paesaggio	Paola Dotti
valutazione del beneficio pubblico, paesaggio e ValSAT	Annalisa Lugli
sistema insediativo storico, paesaggio e beni storici	Irma Palmieri
sistema naturale e ambientale e coordinamento ValSAT	Anna Pratissoli
sistema insediativo, via Emilia e piattaforme pubbliche	Isabella Turchi

analisi territoriali, urbane, storiche, cartografie	Barbara Ballestri
	Nilva Bulgarelli
	Francesco D'Alesio
	Andrea Reggianini

garante della comunicazione e della partecipazione Catia Rizzo

diritto amministrativo-urbanistico Marco Bisconti

Ufficio Progetti urbanistici speciali

Morena Croci - responsabile ufficio

sistema informativo territoriale, cartografia Sonia Corradi, Tania Federzoni, Diana Bozzetto

segreteria tecnico - amministrativa

Roberto Vinci, Christine Widdicks, Anna Severini

Ufficio amministrativo pianificazione

Susanna Pivetti - responsabile del servizio

Antonella Ferri, Maria Ginestrino

SETTORE PIANIFICAZIONE E GESTIONE DEL TERRITORIO**Servizio Promozione del riuso e della rigenerazione urbana e Politiche abitative**

Michele A. Tropea - dirigente responsabile del servizio

Filippo Bonazzi, Daniele Bonfante, Lorenzo Gastaldello,
Maria Giulia Lucchi, Giovanna Palazzi, Silvia Sitton,
Roberto Falcone, Luigi Maietta, Elena Alietti, Anna Tavoni

Servizio trasformazioni edilizie

Corrado Gianferrari - dirigente responsabile del servizio

Ufficio attività edilizia

Marcella Garulli - responsabile ufficio

HANNO CONTRIBUITO NUMEROSI SETTORI E SERVIZI DELL'AMMINISTRAZIONE COMUNALE:

Settore Ambiente, mobilità, attività economiche e Sportelli unici	Roberto Bolondi
Settore Cultura, sport, giovani e promozione della città	Giulia Severi
Settore LL.PP. e manutenzione della città	Gianluca Perri
Settore Polizia locale, Sicurezza urbana e Protezione civile	Roberto Riva Cambrino
Settore Risorse finanziarie e patrimoniali	Stefania Storti
Settore Risorse Umane e affari istituzionali	Lorena Leonardi
Settore Servizi educativi e pari opportunità	Patrizia Guerra
Settore Servizi sociali, sanitari e per l'integrazione	Annalisa Righi
Settore Smart city, servizi demografici e partecipazione	Luca Salvatore

in particolare per i seguenti ambiti:

mobilità	Guido Calvarese, Barbara Cremonini
inquinamento acustico ed elettromagnetico	Daniela Campolieti
sistema storico - archeologico	Francesca Piccinini, Silvia Pellegrini

EQUIPE DI PROGETTAZIONE ESTERNA ALL'AMMINISTRAZIONE COMUNALE

coordinatore del gruppo di lavoro	Gianfranco Gorelli
rigenerazione della città consolidata e dei paesaggi rurali, disciplina generale	Sandra Vecchiatti
città pubblica, paesaggio, disciplina della città storica	Filippo Boschi
regole: valutazione progetti, relazione economico finanziaria, perequazione	Stefano Stanghellini
supporto per gli aspetti di paesaggio	Giovanni Bazzani

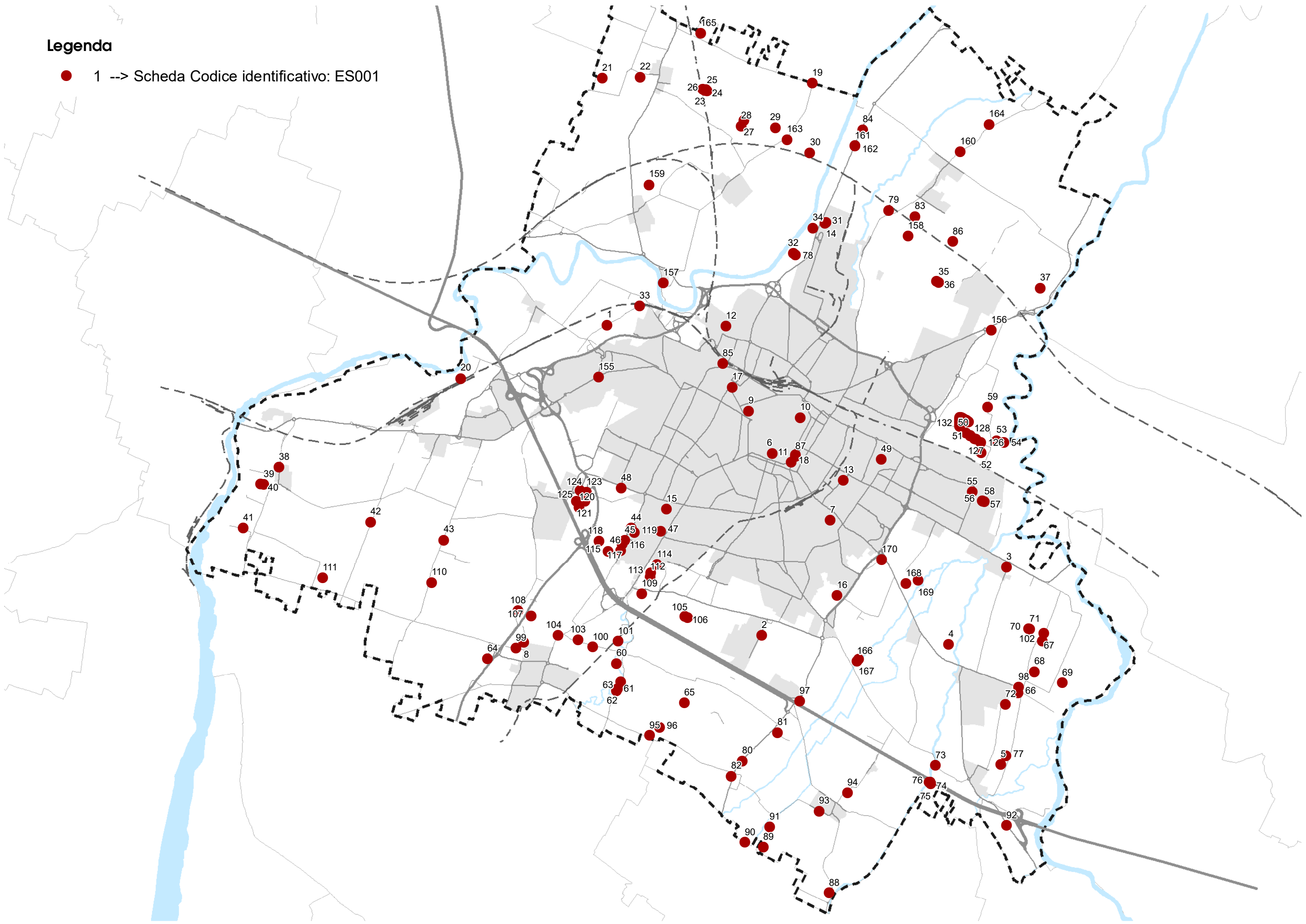
città storica e patrimonio culturale	Daniele Pini
	Anna Trazzi

gruppo di lavoro	Giulia Bortolotto, David Casagrande, Gabriele Marras, Alessio Tanganelli
------------------	---

STUDI E RICERCHE	
ambiti produttivi e censimento fabbricati in territorio rurale	CAP - Consorzio aree produttive
socio - economiche	CRESME
suolo e sottosuolo	A -TEAM Progetti Sostenibili
uso del suolo	MATE soc.coop.va
ambiente	Università di Modena e Reggio Emilia
ambiente	Università di Bologna
territorio rurale, censimento incongrui nel rurale e censimento fabbricati di interesse nel rurale	Università di Parma
indagine su testimoni rappresentativi la popolazione modenese	Fondazione del Monte
aggiornamento microzonazione sismica e CLE, approfondimenti geologici	GEO-XPRT Italia SRL
studio di incidenza ambientale Siti Rete Natura2000	Studio Giovanni Luca Bisogni
L'elaborazione del documento di indirizzo è stato predisposto con il contributo del Comitato Scientifico	
paesaggio	MATE soc.coop.va – PROAP ITALIA srl João Antonio Ribeiro Ferreira Nunes, Andrea Menegotto, Fabio Tunoli, Carlo Santacroce, Tommaso Cesaro, Giovanni Trentanovi
forme e qualità dell'abitare - azioni e strumenti per la rigenerazione	Politecnico di Milano – Dipartimento di Architettura e Studi Urbani Patrizia Gabellini, Paola Savoldi, Federico Zanfi, Chiara Merlini e la collaborazione di Cristiana Mattioli, Cecilia Saibene, Francesca Sorricaro
mobilità	Jacopo Ognibene
ha svolto il coordinamento delle attività del Comitato Scientifico	Patrizia Gabellini
Il piano è stato sviluppato anche grazie ai contributi di:	
direttore generale del Comune di Modena fino al 30/09/2020	Pino Dieci
dirigente responsabile del servizio Urbanistica fino al 19/03/2017	Marcello Capucci
per approfondimenti del sistema produttivo	CAP - Consorzio Aree Produttive Luca Biancucci e Silvio Berni
coordinamento ufficio di piano dal 15/04/2018 al 31/08/2018	Barbara Marangoni
Comitato interistituzionale Regione Emilia Romagna e Provincia di Modena	per la Regione Emilia Romagna: Roberto Gabrielli e Barbara Nerozzi, per la Provincia di Modena: Antonella Manicardi e Annalisa Vita

Legenda

● 1 --> Scheda Codice identificativo: ES001



Codice identificativo: ES001

☒ Albero singolo ☐ Filare singolo ☐ Filare doppio ☐ Viale alberato ☐ Gruppo



LOCALIZZAZIONE e CONTESTO

Coordinate topografiche: 1649494 ; 4947594

Estremi catastali 2019: Foglio 57 Mappale 82

Quartiere: 4 *Rione:* 30 - Tre Olmi - Freto

In prossimità di:

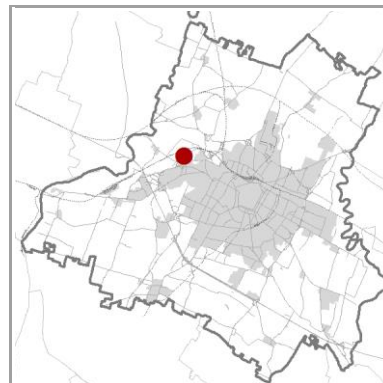
STRADA PONTE ALTO NORD

civ. 260

Sito in:

paesaggio urbano e periurbano di Modena

ambito agricolo normale ad alta produttività di tipo zootecnico



Accessibilità: libera

Visibilità dalla strada: SI

Note:

CONDIZIONE GIURIDICA / TUTELE / VINCOLI ESISTENTI

Proprietà del Comune di Modena: NO

Tutela L.R. 2/1977 e L. 10/2013: Tutela DPGR 1194/94 ai sensi della LR 2/1977.

Tutela D.Lgs. 42/2004: non presente

Giardino di notevole interesse: non presente

Tutele ambientali:

non presente

Codice identificativo: ES001

TIPOLOGIA

Numero complessivo individui: 1

Genere / specie: *Quercus robur*

Altezza (mt): 24

Lunghezza filare (mt):

Età presunta (anni):

Nome volgare: Farnia

Circonferenza (cm): 435

Superficie gruppo (mq):

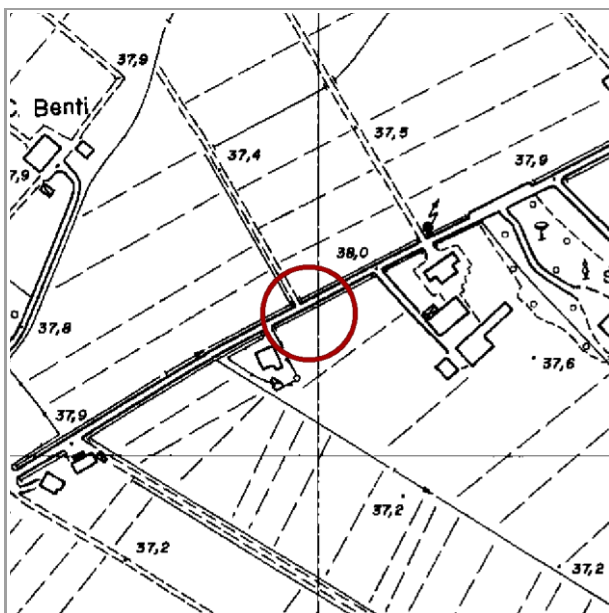
CONDIZIONI

Stato sanitario: buono

Stato strutturale: pianta non potata

OSSERVAZIONI

DOCUMENTAZIONE



C.T.R. Modena, 1985 - scala 1:5000



Ortofoto 2019, C.G.R.s.p.a. Parma - scala 1:5000

Codice identificativo: ES002

☒ Albero singolo ☐ Filare singolo ☐ Filare doppio ☐ Viale alberato ☐ Gruppo

LOCALIZZAZIONE e CONTESTO

Coordinate topografiche: 1652476 ; 4941598

Estremi catastali 2019: Foglio 236 Mappale 176

Quartiere: 3 *Rione:* 20 - Terzo Peep

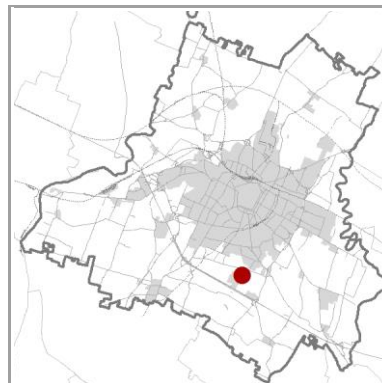
In prossimità di:

STRADA CONTRADA

civ. 348

Sito in:

paesaggio urbano e periurbano di Modena
ambito agricolo normale a bassa produttività



Accessibilità: non libera

Visibilità dalla strada: SI

Note:

CONDIZIONE GIURIDICA / TUTELE / VINCOLI ESISTENTI

Proprietà del Comune di Modena: NO

Tutela L.R. 2/1977 e L. 10/2013: Tutela DPGR 1194/94 ai sensi della LR 2/1977.

Tutela D.Lgs. 42/2004: non presente

Giardino di notevole interesse: non presente

Tutele ambientali:

non presente

Codice identificativo: ES002

TIPOLOGIA

Numero complessivo individui: 1

Genere / specie: Quercus robur

Nome volgare: Farnia

Altezza (mt): 20

Circonferenza (cm): 245

Lunghezza filare (mt):

Superficie gruppo (mq):

Età presunta (anni):

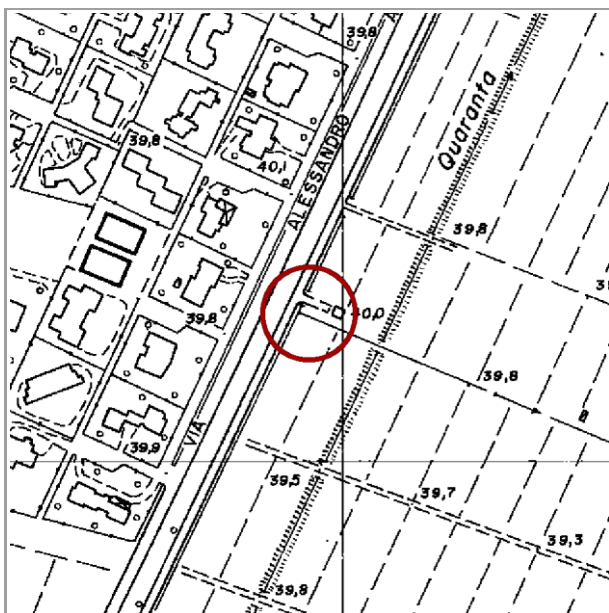
CONDIZIONI

Stato sanitario: buono

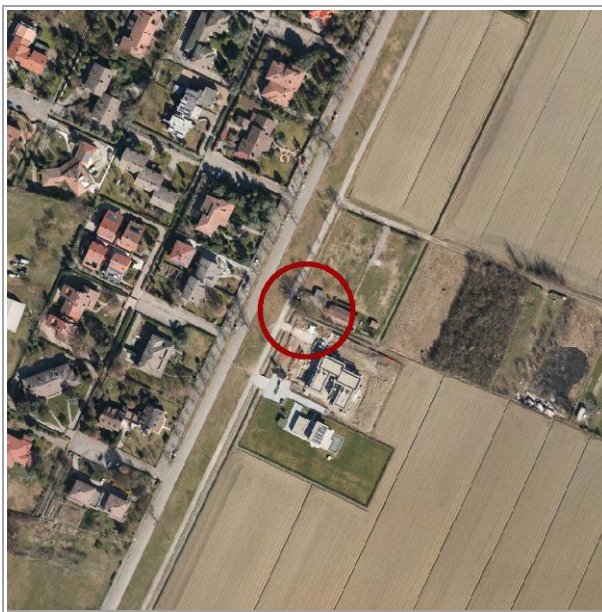
Stato strutturale: pianta non potata

OSSERVAZIONI

DOCUMENTAZIONE



C.T.R. Modena, 1985 - scala 1:5000



Ortofoto 2019, C.G.R.s.p.a. Parma - scala 1:5000

Codice identificativo: ES003

☒ Albero singolo ☐ Filare singolo ☐ Filare doppio ☐ Viale alberato ☐ Gruppo



LOCALIZZAZIONE e CONTESTO

Coordinate topografiche: 1657199 ; 4942916

Estremi catastali 2019: Foglio 211 Mappale 118

Quartiere: 3 *Rione:* 23 - San Damaso - San Donnino

In prossimità di:

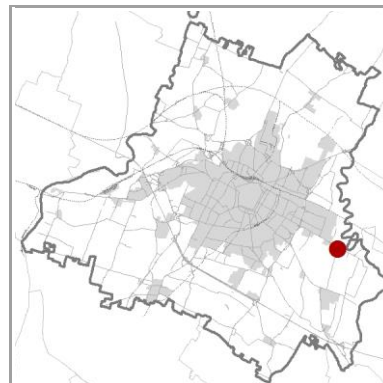
STRADA SCARTAZZA

civ. 22

Sito in:

paesaggio dell'alta pianura dei corsi d'acqua minori

ambito di interesse ambientale e paesaggistico naturale



Accessibilità: condizionata in particolari occasioni / orari

Visibilità dalla strada: SI

Note:

CONDIZIONE GIURIDICA / TUTELE / VINCOLI ESISTENTI

Proprietà del Comune di Modena: NO

Tutela L.R. 2/1977 e L. 10/2013: Tutela DPGR 419/88 ai sensi della LR 2/1977.

Tutela D.Lgs. 42/2004: non presente

Giardino di notevole interesse: non presente

Tutele ambientali:

non presente

Codice identificativo: ES003

TIPOLOGIA

Numero complessivo individui: 1

Genere / specie: *Quercus robur*

Altezza (mt): 24

Lunghezza filare (mt):

Età presunta (anni):

Nome volgare: Farnia

Circonferenza (cm): 390

Superficie gruppo (mq):

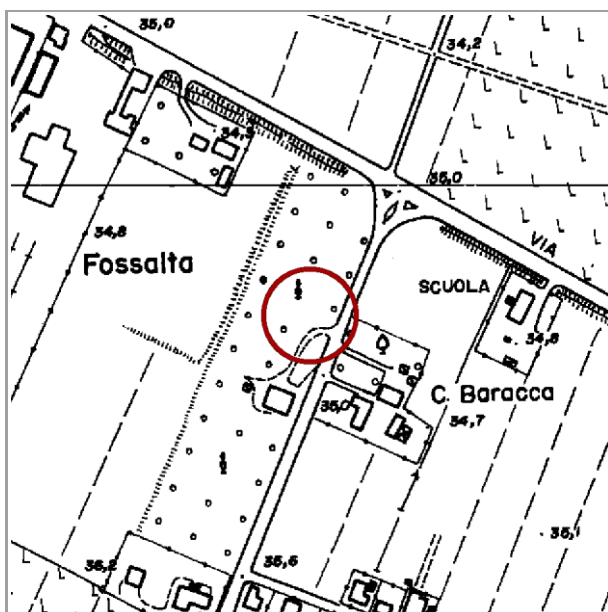
CONDIZIONI

Stato sanitario: buono


Stato strutturale: pianta non potata

OSSERVAZIONI

DOCUMENTAZIONE



C.T.R. Modena, 1985 - scala 1:5000



Ortofoto 2019, C.G.R.s.p.a. Parma - scala 1:5000

Codice identificativo: ES004

☐ Albero singolo ☒ Filare singolo ☐ Filare doppio ☐ Viale alberato ☐ Gruppo

LOCALIZZAZIONE e CONTESTO

Coordinate topografiche: 1656082 ; 4941426

Estremi catastali 2019: Foglio 239 Mappale 86

Quartiere: 3 *Rione:* 23 - San Damaso - San Donnino

In prossimità di:

STRADA VIGNOLESE

civ. 1175/5

Sito in:

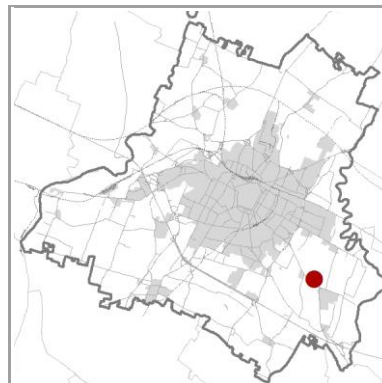
paesaggio dell'alta pianura dei corsi d'acqua minori

ambito agricolo di interesse ambientale e paesaggistico connesso al reticolo idrografico secondario

Accessibilità: condizionata in particolari occasioni / orari

Visibilità dalla strada: SI

Note: Boschetto nel Parco dell'antica "Villa delle cento finestre"



CONDIZIONE GIURIDICA / TUTELE / VINCOLI ESISTENTI

Proprietà del Comune di Modena: NO

Tutela L.R. 2/1977 e L. 10/2013: Tutela DPGR 419/88 ai sensi della LR 2/1977.

Tutela D.Lgs. 42/2004: S108 - Villa Buonafonte

Giardino di notevole interesse: ALB 119

Tutele ambientali:

Sistema forestale e boschivo

Codice identificativo: ES004

TIPOLOGIA

Numero complessivo individui: 1

Genere / specie: *Quercus robur*

Altezza (mt): 19-26

Lunghezza filare (mt): 90

Età presunta (anni):

Nome volgare: Farnie

Circonferenza (cm): 240-350

Superficie gruppo (mq):

CONDIZIONI

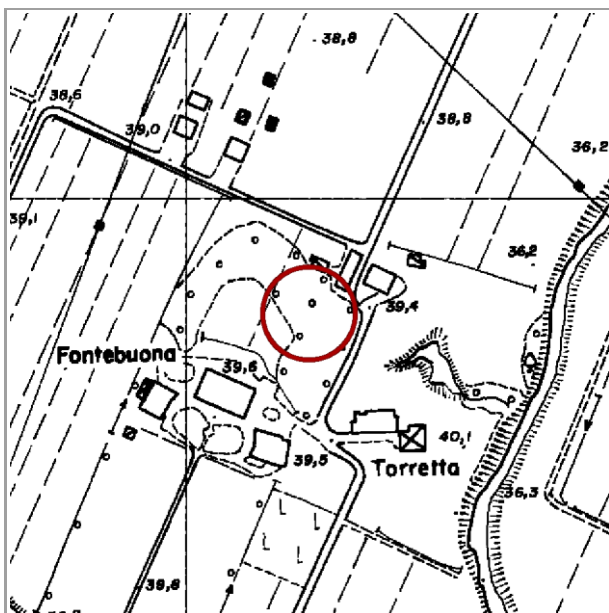
Stato sanitario: scarso

Stato strutturale: pianta non potata


OSSERVAZIONI

In stato di abbandono

DOCUMENTAZIONE



C.T.R. Modena, 1985 - scala 1:5000



Ortofoto 2019, C.G.R.s.p.a. Parma - scala 1:5000

Codice identificativo: ES005

☒ Albero singolo ☐ Filare singolo ☐ Filare doppio ☐ Viale alberato ☐ Gruppo

LOCALIZZAZIONE e CONTESTO

Coordinate topografiche: 1657087 ; 4939111

Estremi catastali 2019: Foglio 266 Mappale 5

Quartiere: 3 *Rione:* 23 - San Damaso - San Donnino

In prossimità di:

STRADA GRANDE

civ. 234

Sito in:

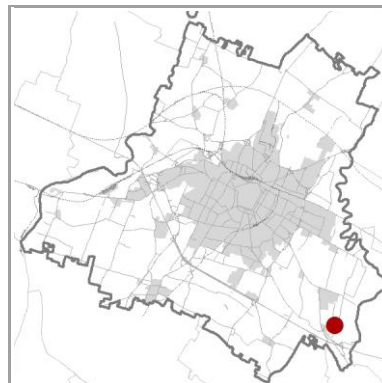
paesaggio dell'alta pianura dei corsi d'acqua minori

ambito agricolo di interesse ambientale ad alta produttività di tipo frutticolo/viticolo

Accessibilità: libera

Visibilità dalla strada: SI

Note:



CONDIZIONE GIURIDICA / TUTELE / VINCOLI ESISTENTI

Proprietà del Comune di Modena: NO

Tutela L.R. 2/1977 e L. 10/2013: Tutela DPGR 419/88 ai sensi della LR 2/1977.

Tutela D.Lgs. 42/2004: non presente

Giardino di notevole interesse: non presente

Tutele ambientali:

Sistema forestale e boschivo

Codice identificativo: ES005

TIPOLOGIA

Numero complessivo individui: 1

Genere / specie: *Quercus robur*

Altezza (mt): 24

Lunghezza filare (mt):

Età presunta (anni):

Nome volgare: Farnia

Circonferenza (cm): 410

Superficie gruppo (mq):

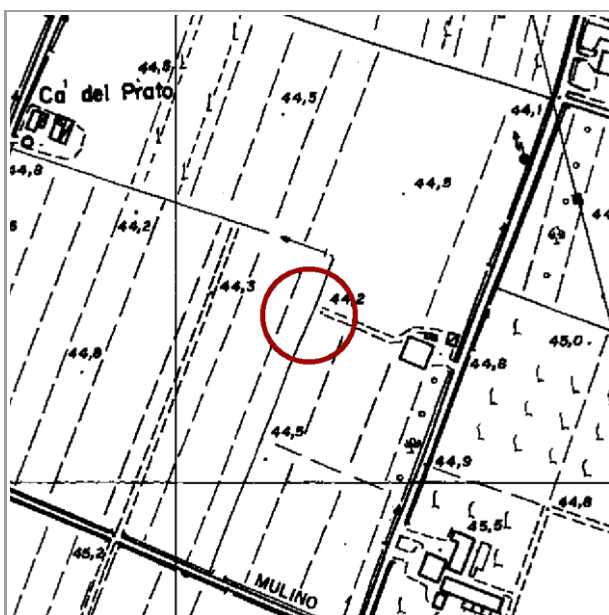
CONDIZIONI

Stato sanitario: buono


Stato strutturale: pianta non potata

OSSERVAZIONI

DOCUMENTAZIONE



C.T.R. Modena, 1985 - scala 1:5000



Ortofoto 2019, C.G.R.s.p.a. Parma - scala 1:5000

Codice identificativo: ES006

☒ Albero singolo ☐ Filare singolo ☐ Filare doppio ☐ Viale alberato ☐ Gruppo

LOCALIZZAZIONE e CONTESTO

Coordinate topografiche: 1652688 ; 4945116,2

Estremi catastali 2019: Foglio 142 Mappale 591

Quartiere: 1 *Rione:* 0 - Centro Storico

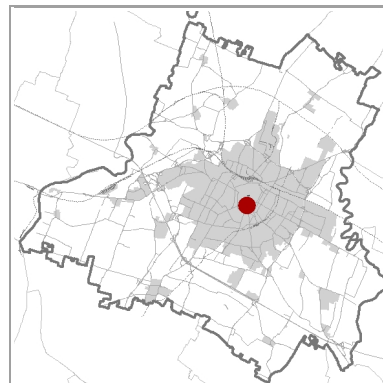
In prossimità di:

VIA SELMI

civ. 67

Sito in:

paesaggio urbano e periurbano di Modena
centro storico



Accessibilità: condizionata in particolari occasioni / orari

Visibilità dalla strada: NO

Note: Domina il secondo cortile interno dell'istituto S. Paolo, entrata da via Selmi 67

CONDIZIONE GIURIDICA / TUTELE / VINCOLI ESISTENTI

Proprietà del Comune di Modena: SI

Tutela L.R. 2/1977 e L. 10/2013: DPGR 139/2021. DM 5450/2017 ai sensi della L 10/2013.

Tutela D.Lgs. 42/2004: non presente

Giardino di notevole interesse: non presente

Tutele ambientali:

non presente

Codice identificativo: ES006

TIPOLOGIA

Numero complessivo individui: 1

Genere / specie: *Quercus ilex*

Altezza (mt): 15

Lunghezza filare (mt):

Età presunta (anni): 100-150

Nome volgare: Leccio

Circonferenza (cm): 270

Superficie gruppo (mq):

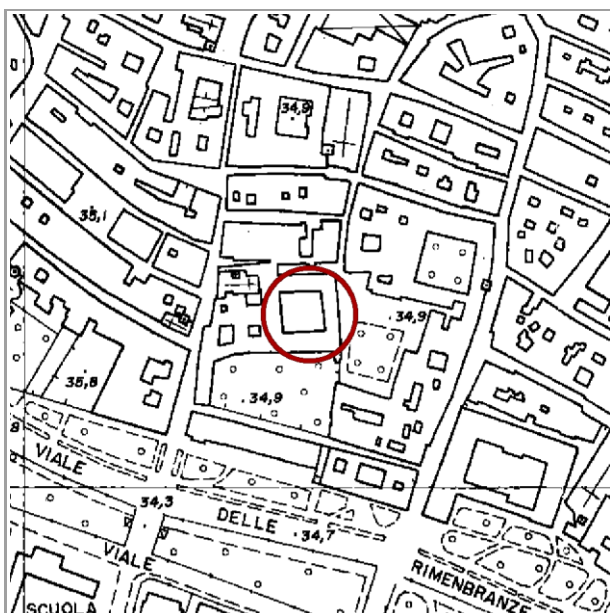
CONDIZIONI

Stato sanitario: buono

Stato strutturale: pianta potata

OSSERVAZIONI

DOCUMENTAZIONE



C.T.R. Modena, 1985 - scala 1:5000



Ortofoto 2019, C.G.R.s.p.a. Parma - scala 1:5000

Codice identificativo: ES007

☐ Albero singolo ☐ Filare singolo ☐ Filare doppio ☐ Viale alberato ☒ Gruppo

--	--

LOCALIZZAZIONE e CONTESTO

Coordinate topografiche: 1653799 ; 4943818,8

Estremi catastali 2019: Foglio 180 Mappale 44

Quartiere: 3 *Rione:* 11 - La Punta - Vaciglio

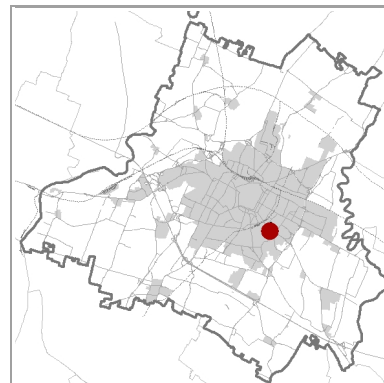
In prossimità di:

STRADA VACIGLIO NORD

civ. 4

Sito in:

paesaggio urbano e periurbano di Modena
area urbana



Accessibilità: condizionata in particolari occasioni / orari

Visibilità dalla strada: NO

Note: Dall'ingresso del Parco di Villa Ombrosa in via Vaciglio si procede sul vialetto fino in fondo e poi si gira a sx

CONDIZIONE GIURIDICA / TUTELE / VINCOLI ESISTENTI

Proprietà del Comune di Modena: SI

Tutela L.R. 2/1977 e L. 10/2013: DPGR 139/2021. DM 5450/2017 ai sensi della L 10/2013.

Tutela D.Lgs. 42/2004: non presente

Giardino di notevole interesse: non presente

Tutele ambientali:

non presente

Codice identificativo: ES007

TIPOLOGIA

Numero complessivo individui: 5

Genere / specie: *Taxodium distichum*

Altezza (mt): 25 med, 30 max

Lunghezza filare (mt):

Età presunta (anni): 100-200

Nome volgare: Cipresso calvo

Circonferenza (cm): 320 med, 430 max

Superficie gruppo (mq): 325

CONDIZIONI

Stato sanitario: buono


Stato strutturale: pianta potata

OSSERVAZIONI

DOCUMENTAZIONE



C.T.R. Modena, 1985 - scala 1:5000



Ortofoto 2019, C.G.R.s.p.a. Parma - scala 1:5000

Codice identificativo: ES008

☒ Albero singolo ☐ Filare singolo ☐ Filare doppio ☐ Viale alberato ☐ Gruppo

--	--

LOCALIZZAZIONE e CONTESTO

Coordinate topografiche: 1647887 ; 4941464,3

Estremi catastali 2019: Foglio 214 Mappale 167

Quartiere: 4 *Rione:* 36 - Baggiovara

In prossimità di:

VIA JACOPO DA PORTO SUD

civ. 490/2

Sito in:

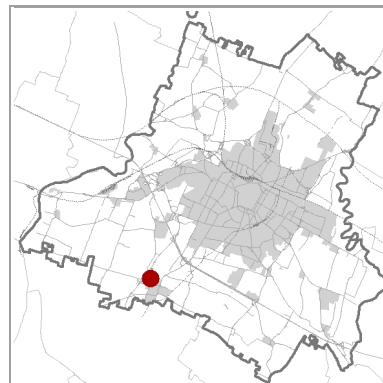
paesaggio dell'alta pianura dei corsi d'acqua minori

ambito agricolo di interesse ambientale e paesaggistico connesso al reticolo idrografico secondario

Accessibilità: non libera

Visibilità dalla strada: SI

Note: Sul lato sud del giardino dell'edificio sede della Ex-Scuola Elementare di Baggiovara



CONDIZIONE GIURIDICA / TUTELE / VINCOLI ESISTENTI

Proprietà del Comune di Modena: SI

Tutela L.R. 2/1977 e L. 10/2013: DPGR 139/2021. DM 5450/2017 ai sensi della L 10/2013.

Tutela D.Lgs. 42/2004: S151 - Villa Montecuccoli

Giardino di notevole interesse: ALB 101

Tutele ambientali:

non presente

Codice identificativo: ES008

TIPOLOGIA

Numero complessivo individui: 1

Genere / specie: Cedrus libani

Altezza (mt): 36

Lunghezza filare (mt):

Età presunta (anni): >200

Nome volgare: Cedro del libano

Circonferenza (cm): 530

Superficie gruppo (mq):

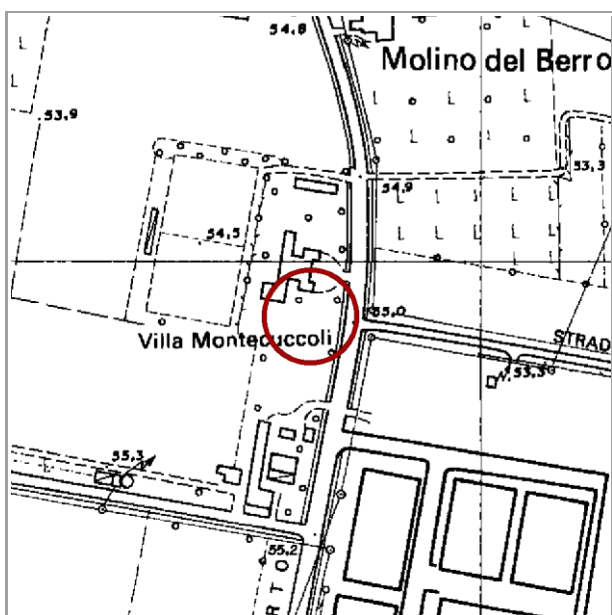
CONDIZIONI

Stato sanitario: buono


Stato strutturale:

OSSERVAZIONI

DOCUMENTAZIONE



C.T.R. Modena, 1985 - scala 1:5000



Ortofoto 2019, C.G.R.s.p.a. Parma - scala 1:5000

Codice identificativo: ES009

☒ Albero singolo ☐ Filare singolo ☐ Filare doppio ☐ Viale alberato ☐ Gruppo

LOCALIZZAZIONE e CONTESTO

Coordinate topografiche: 1652231 ; 4945931

Estremi catastali 2019: Foglio Mappale

Quartiere: 1 *Rione:* 5 - San Cataldo

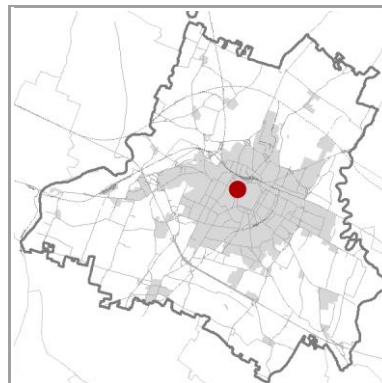
In prossimità di:

VIA BENEDETTO BACCHINI

civ. 1

Sito in:

paesaggio urbano e periurbano di Modena
periferia storica



Accessibilità: libera

Visibilità dalla strada: SI

Note: In prossimità dell'incrocio via Molza-Fabriani-Bacchini

CONDIZIONE GIURIDICA / TUTELE / VINCOLI ESISTENTI

Proprietà del Comune di Modena: SI

Tutela L.R. 2/1977 e L. 10/2013: non presente

Tutela D.Lgs. 42/2004: non presente

Giardino di notevole interesse: non presente

Tutele ambientali:

non presente

Codice identificativo: ES009

TIPOLOGIA

Numero complessivo individui: 3

Genere / specie: *Platanus acerifolia*

Altezza (mt): 20

Lunghezza filare (mt):

Età presunta (anni): 150-200

Nome volgare: Platano

Circonferenza (cm): 480

Superficie gruppo (mq):

CONDIZIONI

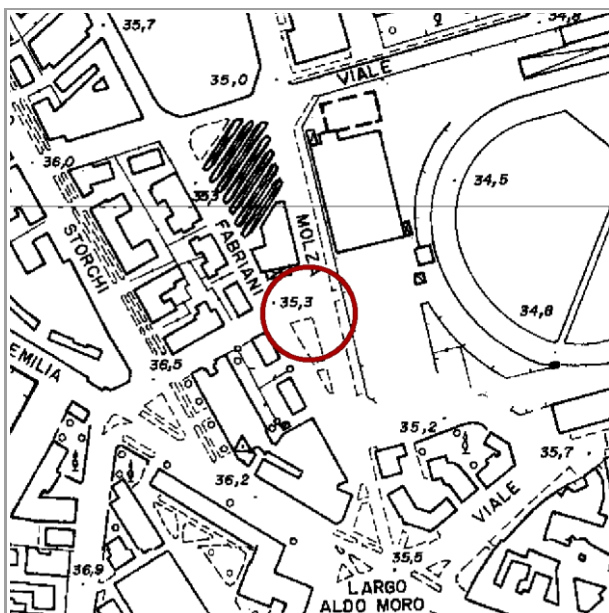
Stato sanitario: buono

Stato strutturale: pianta potata

OSSERVAZIONI

E' il piu' vecchio platano presente sul territorio comunale come verde d'arredo stradale. Si trova sull'antico percorso che dal centro storico portava alla cittadella. Presenza di carie, necessaria vta e tomografia.

DOCUMENTAZIONE



C.T.R. Modena, 1985 - scala 1:5000



Ortofoto 2019, C.G.R.s.p.a. Parma - scala 1:5000

Codice identificativo: ES010

☒ Albero singolo ☐ Filare singolo ☐ Filare doppio ☐ Viale alberato ☐ Gruppo

LOCALIZZAZIONE e CONTESTO

Coordinate topografiche: 1653221 ; 4945800

Estremi catastali 2019: Foglio 110 Mappale 28

Quartiere: 1 *Rione:* 0 - Centro Storico

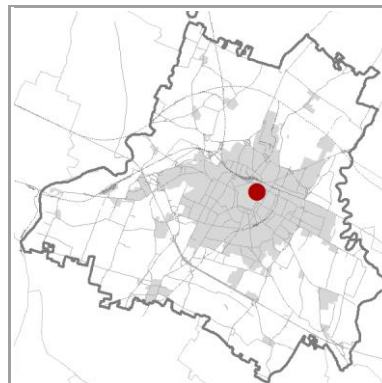
In prossimità di:

CORSO CAMILLO BENSO DI CAVOUR

civ. 2

Sito in:

paesaggio urbano e periurbano di Modena
centro storico



Accessibilità: condizionata in particolari occasioni / orari

Visibilità dalla strada: SI

Note: Si trova nel Parco giardino ducale estense a sinistra dell'accesso da Corso Cavour

CONDIZIONE GIURIDICA / TUTELE / VINCOLI ESISTENTI

Proprietà del Comune di Modena: SI

Tutela L.R. 2/1977 e L. 10/2013: non presente

Tutela D.Lgs. 42/2004: non presente

Giardino di notevole interesse: non presente

Tutele ambientali:

non presente

Codice identificativo: ES010

TIPOLOGIA

Numero complessivo individui: 1

Genere / specie: *Quercus robur*

Altezza (mt): 25

Lunghezza filare (mt):

Età presunta (anni):

Nome volgare: Farnia

Circonferenza (cm): 540

Superficie gruppo (mq):

CONDIZIONI

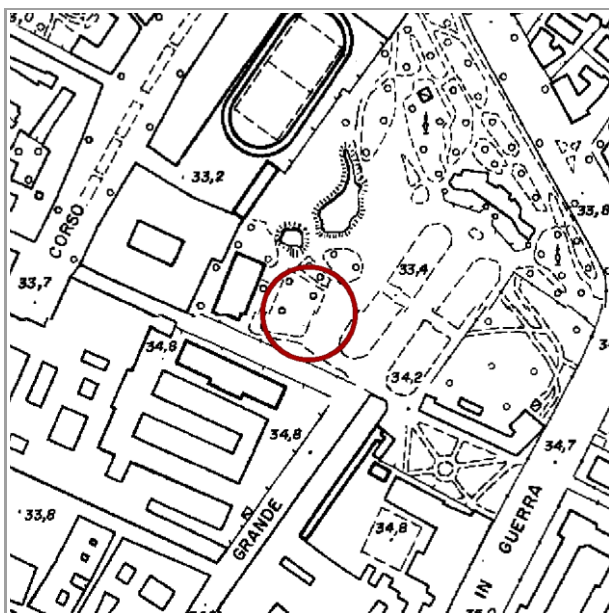
Stato sanitario: scarso

Stato strutturale: pianta potata

OSSERVAZIONI

Si tratta della quercia dei Giardini Ducali Estense, il patriarca degli alberi dei giardini ducali. Presenza di carie, necessaria vta, tomografia in quota, prova di trazione e potatura di alleggerimento. Prato inerbito

DOCUMENTAZIONE



C.T.R. Modena, 1985 - scala 1:5000



Ortofoto 2019, C.G.R.s.p.a. Parma - scala 1:5000

Codice identificativo: ES011

☒ Albero singolo ☐ Filare singolo ☐ Filare doppio ☐ Viale alberato ☐ Gruppo

LOCALIZZAZIONE e CONTESTO

Coordinate topografiche: 1653130 ; 4945088

Estremi catastali 2019: Foglio 143 Mappale 523

Quartiere: 1 *Rione:* 0 - Centro Storico

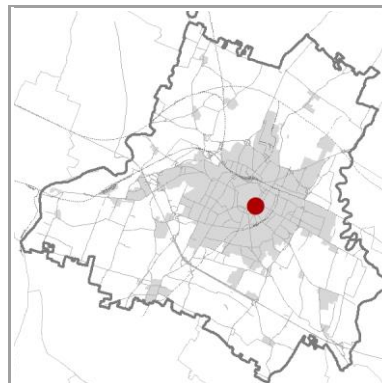
In prossimità di:

VIA NICOLA FABRIZI

civ. 12

Sito in:

paesaggio urbano e periurbano di Modena
centro storico



Accessibilità: libera

Visibilità dalla strada: SI

Note: Si trova nel parco Pertini alle spalle del teatro Storchi a lato del passaggio pedonale che conduce in via dei Gall

CONDIZIONE GIURIDICA / TUTELE / VINCOLI ESISTENTI

Proprietà del Comune di Modena: SI

Tutela L.R. 2/1977 e L. 10/2013: non presente

Tutela D.Lgs. 42/2004: non presente

Giardino di notevole interesse: non presente

Tutele ambientali:

non presente

Codice identificativo: ES011

TIPOLOGIA

Numero complessivo individui: 7

Genere / specie: *Quercus robur*

Altezza (mt): 21

Lunghezza filare (mt):

Età presunta (anni):

Nome volgare: Farnia

Circonferenza (cm): 333

Superficie gruppo (mq):

CONDIZIONI

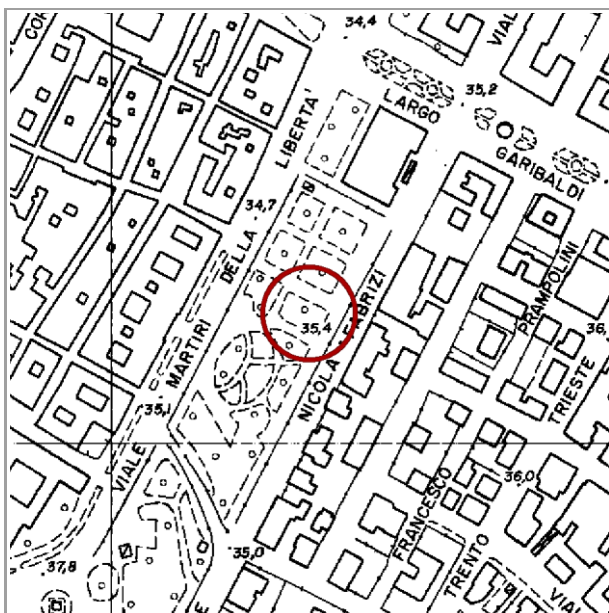
Stato sanitario: buono

Stato strutturale: pianta potata

OSSERVAZIONI

Albero in piena fase di maturità. Carie presenti sul tronco e su branche secondarie, necessaria vta, rimonda e potatura di alleggerimento. Prato parzialmente inerbito debolmente compattato.

DOCUMENTAZIONE



C.T.R. Modena, 1985 - scala 1:5000



Ortofoto 2019, C.G.R.s.p.a. Parma - scala 1:5000

Codice identificativo: ES012

☐ Albero singolo ☒ Filare singolo ☐ Filare doppio ☐ Viale alberato ☐ Gruppo

LOCALIZZAZIONE e CONTESTO

Coordinate topografiche: 1651792 ; 4947573

Estremi catastali 2019: Foglio 74 Mappale 61

Quartiere: 2 *Rione:* 15 - Sant'Anna

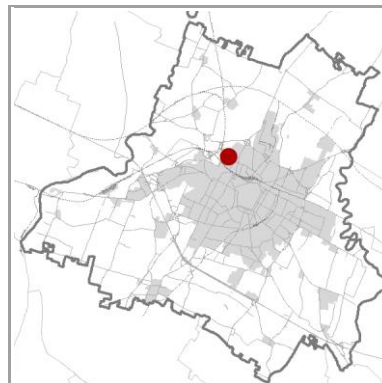
In prossimità di:

VIA SANT'ANNA

civ. 163

Sito in:

paesaggio urbano e periurbano di Modena
area urbana



Accessibilità: libera

Visibilità dalla strada: SI

Note:

CONDIZIONE GIURIDICA / TUTELE / VINCOLI ESISTENTI

Proprietà del Comune di Modena: NO

Tutela L.R. 2/1977 e L. 10/2013: non presente

Tutela D.Lgs. 42/2004: non presente

Giardino di notevole interesse: non presente

Tutele ambientali:

non presente

Codice identificativo: ES012

TIPOLOGIA

Numero complessivo individui: 1

Genere / specie: *Morus alba*

Altezza (mt): 6 med, 7 max

Lunghezza filare (mt): 166

Età presunta (anni): <100

Nome volgare: Gelso

Circonferenza (cm): 220 med, 275 max

Superficie gruppo (mq):

CONDIZIONI

Stato sanitario: buono

Stato strutturale: pianta potata

OSSERVAZIONI

Filare di piante in buone condizioni vegetative e con circonferenza tronco fino a 2,75 cm. Suolo 70% prato inerbito 30% pedonale pavimentato.

DOCUMENTAZIONE



C.T.R. Modena, 1985 - scala 1:5000



Ortofoto 2019, C.G.R.s.p.a. Parma - scala 1:5000

Codice identificativo: ES013

☒ Albero singolo ☐ Filare singolo ☐ Filare doppio ☐ Viale alberato ☐ Gruppo

LOCALIZZAZIONE e CONTESTO

Coordinate topografiche: 1654056 ; 4944592

Estremi catastali 2019: Foglio 161 Mappale 130

Quartiere: 3 *Rione:* 3 - Cucchiari

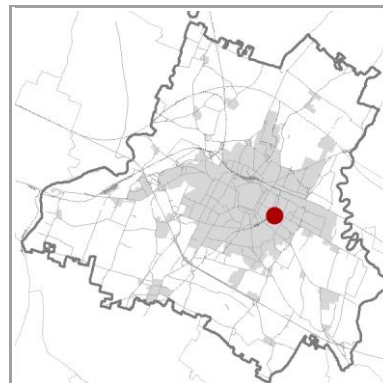
In prossimità di:

VIA DEL POZZO

civ. 27

Sito in:

paesaggio urbano e periurbano di Modena
area urbana



Accessibilità: libera

Visibilità dalla strada: SI

Note:

CONDIZIONE GIURIDICA / TUTELE / VINCOLI ESISTENTI

Proprietà del Comune di Modena: NO

Tutela L.R. 2/1977 e L. 10/2013: non presente

Tutela D.Lgs. 42/2004: non presente

Giardino di notevole interesse: non presente

Tutele ambientali:

non presente

Codice identificativo: ES013

TIPOLOGIA

Numero complessivo individui: 1

Genere / specie: *Taxodium distichum*

Altezza (mt): 20

Lunghezza filare (mt):

Età presunta (anni): 100-200

Nome volgare: Cipresso calvo

Circonferenza (cm): 400

Superficie gruppo (mq):

CONDIZIONI

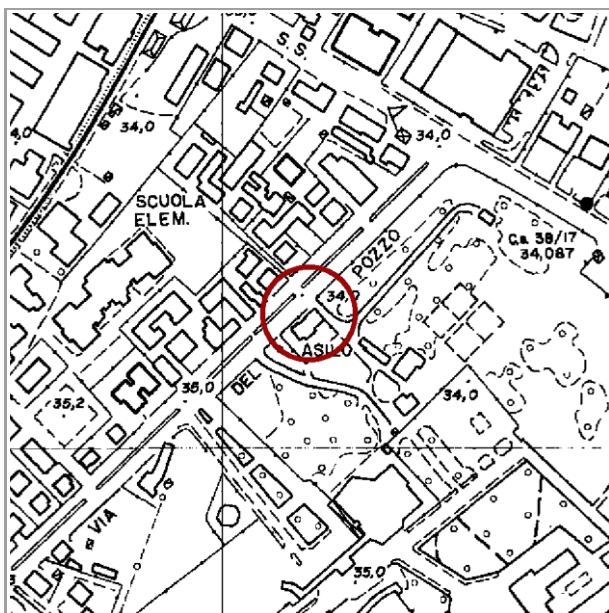
Stato sanitario: buono

Stato strutturale: pianta potata

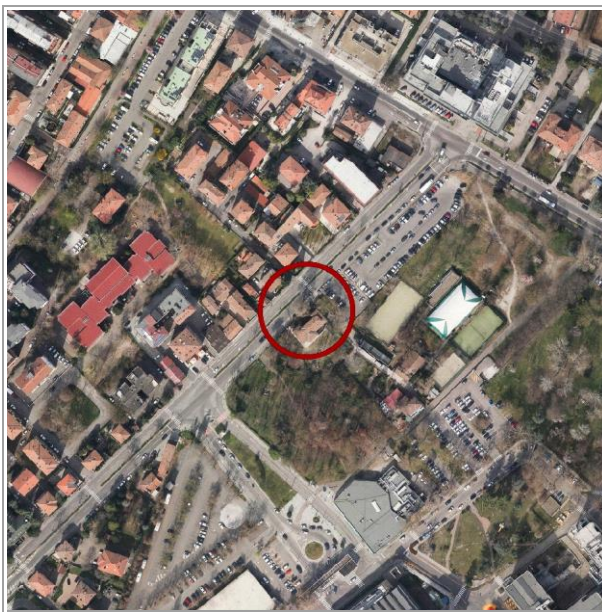
OSSERVAZIONI

Albero di grandi dimensioni con portamento abbastanza integro ed in posizione isolata a lato di una strada di media ampiezza. Suolo pavimentato (asfalto).

DOCUMENTAZIONE




C.T.R. Modena, 1985 - scala 1:5000



Ortofoto 2019, C.G.R.s.p.a. Parma - scala 1:5000

Codice identificativo: ES014

☒ Albero singolo ☐ Filare singolo ☐ Filare doppio ☐ Viale alberato ☐ Gruppo



LOCALIZZAZIONE e CONTESTO

Coordinate topografiche: 1653716 ; 4949574

Estremi catastali 2019: Foglio 29 Mappale 165

Quartiere: 2 *Rione:* 27 - Modena Nord

In prossimità di:

VIA DELLE NAZIONI

civ. 54/1

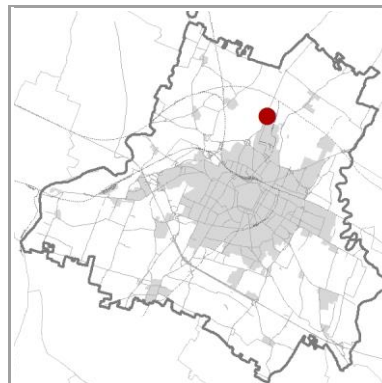
Sito in:

paesaggio perifluviale del fiume Secchia nella fascia di media e bassa pi
ambito agricolo di interesse ambientale ad alta produttività di tipo
zootecnico

Accessibilità: libera

Visibilità dalla strada: SI

Note: Nel parcheggio di fronte a stabilimento CNH-New Holland



CONDIZIONE GIURIDICA / TUTELE / VINCOLI ESISTENTI

Proprietà del Comune di Modena: SI

Tutela L.R. 2/1977 e L. 10/2013: non presente

Tutela D.Lgs. 42/2004: non presente

Giardino di notevole interesse: non presente

Tutele ambientali:

non presente

Codice identificativo: ES014

TIPOLOGIA

Numero complessivo individui: 1

Genere / specie: *Quercus robur*

Altezza (mt): 25

Lunghezza filare (mt):

Età presunta (anni):

Nome volgare: Farnia

Circonferenza (cm): 390

Superficie gruppo (mq):

CONDIZIONI

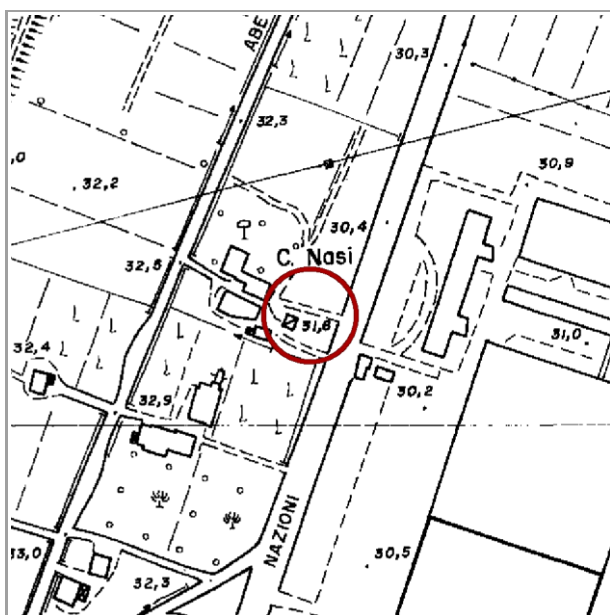
Stato sanitario: mediocre

Stato strutturale:


OSSERVAZIONI

Albero di grosse dimensioni posto a confine tra parcheggio e proprietà privata. Suolo 50% pavimentato (asfalto), 50% costipato aiuola.

DOCUMENTAZIONE



C.T.R. Modena, 1985 - scala 1:5000



Ortofoto 2019, C.G.R.s.p.a. Parma - scala 1:5000

Codice identificativo: ES015

☒ Albero singolo ☐ Filare singolo ☐ Filare doppio ☐ Viale alberato ☐ Gruppo



LOCALIZZAZIONE e CONTESTO

Coordinate topografiche: 1650645 ; 4944037

Estremi catastali 2019: Foglio 170 Mappale 69

Quartiere: 4 *Rione:* 8 - Saliceta San Giuliano - Villaggio Zeta

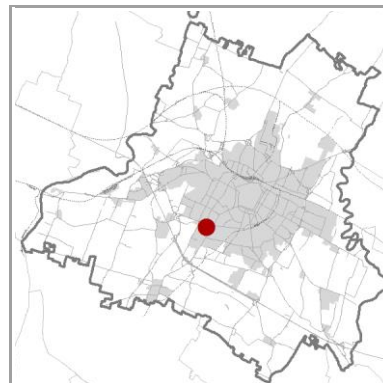
In prossimità di:

STRADELLO DEL LUZZO

civ. 68

Sito in:

paesaggio urbano e periurbano di Modena
area urbana



Accessibilità: condizionata in particolari occasioni / orari

Visibilità dalla strada: SI

Note: Si trova nel giardino dell'edificio sul fronte strada lato sx

CONDIZIONE GIURIDICA / TUTELE / VINCOLI ESISTENTI

Proprietà del Comune di Modena: SI

Tutela L.R. 2/1977 e L. 10/2013: non presente

Tutela D.Lgs. 42/2004: non presente

Giardino di notevole interesse: non presente

Tutele ambientali:

non presente

Codice identificativo: ES015

TIPOLOGIA

Numero complessivo individui: 1

Genere / specie: Quercus robur

Altezza (mt): 20

Lunghezza filare (mt):

Età presunta (anni):

Nome volgare: Farnia

Circonferenza (cm): 440

Superficie gruppo (mq):

CONDIZIONI

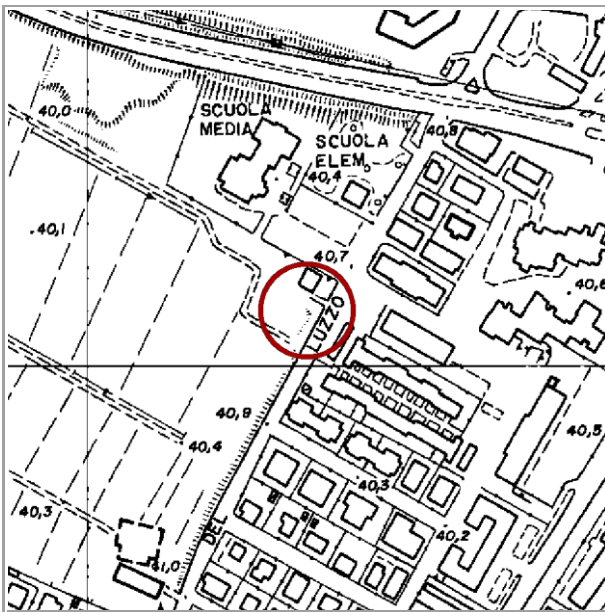
Stato sanitario: buono

Stato strutturale:


OSSERVAZIONI

Farnia posta al centro del cortile. Ha un portamento maestoso, chioma espansa e integra. Suolo debolmente compattato con ghiaio, possibili ristagni a causa dell'avvallamento dell'area.

DOCUMENTAZIONE



C.T.R. Modena, 1985 - scala 1:5000



Ortofoto 2019, C.G.R.s.p.a. Parma - scala 1:5000

Codice identificativo: ES016

☒ Albero singolo ☐ Filare singolo ☐ Filare doppio ☐ Viale alberato ☐ Gruppo

LOCALIZZAZIONE e CONTESTO

Coordinate topografiche: 1653929 ; 4942373

Estremi catastali 2019: Foglio 222 Mappale 1111

Quartiere: 3 *Rione:* 10 - Morane

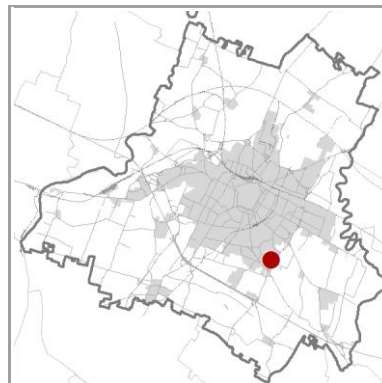
In prossimità di:

STRADA VACIGLIO CENTRO

civ. 785

Sito in:

paesaggio urbano e periurbano di Modena
area urbana



Accessibilità: libera

Visibilità dalla strada: SI

Note: Via Vaciglio Centro, di fronte al civ. 785 pochi metri dopo avere imboccato ciclabile sulla dx

CONDIZIONE GIURIDICA / TUTELE / VINCOLI ESISTENTI

Proprietà del Comune di Modena: SI

Tutela L.R. 2/1977 e L. 10/2013: non presente

Tutela D.Lgs. 42/2004: non presente

Giardino di notevole interesse: non presente

Tutele ambientali:

non presente

Codice identificativo: ES016

TIPOLOGIA

Numero complessivo individui: 1

Genere / specie: *Morus alba*

Altezza (mt): 7

Lunghezza filare (mt):

Età presunta (anni): <100

Nome volgare: Gelso

Circonferenza (cm): 100-145

Superficie gruppo (mq):

CONDIZIONI

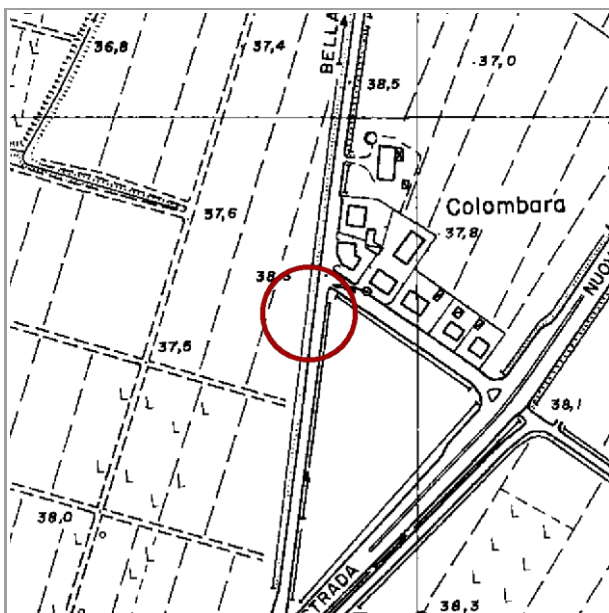
Stato sanitario: buono

Stato strutturale: pianta potata


OSSERVAZIONI

Ceppaia a quattro tronchi di circa 1,40 cadauno, in posizione isolata lungo una pista ciclabile molto frequentata. Suolo 70% campagna, 30% asfalto. Presenza di una panchina.

DOCUMENTAZIONE



C.T.R. Modena, 1985 - scala 1:5000



Ortofoto 2019, C.G.R.s.p.a. Parma - scala 1:5000

Codice identificativo: ES017

☒ Albero singolo ☐ Filare singolo ☐ Filare doppio ☐ Viale alberato ☐ Gruppo

LOCALIZZAZIONE e CONTESTO

Coordinate topografiche: 1651913 ; 4946389

Estremi catastali 2019: Foglio 106 Mappale 15

Quartiere: 1 *Rione:* 5 - San Cataldo

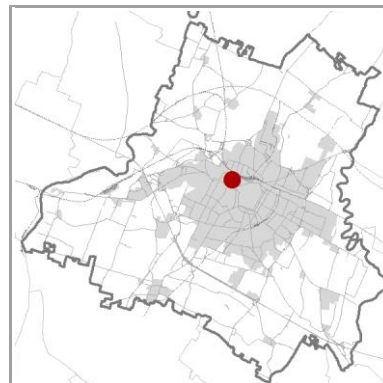
In prossimità di:

VIALE ENRICO CIALDINI

civ. 4

Sito in:

paesaggio urbano e periurbano di Modena
periferia storica



Accessibilità: condizionata in particolari occasioni / orari

Visibilità dalla strada: SI

Note: Sul lato destro del giardino antistante l'edificio

CONDIZIONE GIURIDICA / TUTELE / VINCOLI ESISTENTI

Proprietà del Comune di Modena: SI

Tutela L.R. 2/1977 e L. 10/2013: non presente

Tutela D.Lgs. 42/2004: non presente

Giardino di notevole interesse: non presente

Tutele ambientali:

non presente

Codice identificativo: ES017

TIPOLOGIA

Numero complessivo individui: 1

Genere / specie: *Gleditsia triacanthos*

Altezza (mt): 20

Lunghezza filare (mt):

Età presunta (anni):

Nome volgare: Spino di Giuda

Circonferenza (cm): 250

Superficie gruppo (mq):

CONDIZIONI

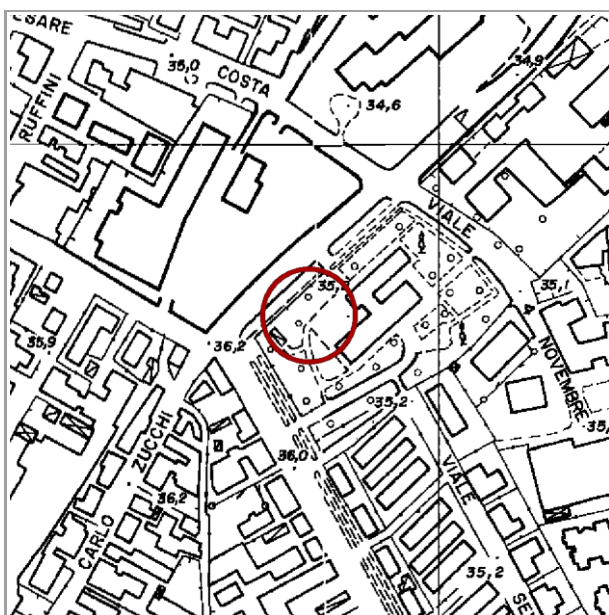
Stato sanitario: mediocre

Stato strutturale: pianta potata

OSSERVAZIONI

Albero di grandi dimensioni con tronco di 2,50m di circonferenza. Suolo a prato.

DOCUMENTAZIONE



C.T.R. Modena, 1985 - scala 1:5000



Ortofoto 2019, C.G.R.s.p.a. Parma - scala 1:5000

Codice identificativo: ES018

☒ Albero singolo ☐ Filare singolo ☐ Filare doppio ☐ Viale alberato ☐ Gruppo

LOCALIZZAZIONE e CONTESTO

Coordinate topografiche: 1653051 ; 4944942

Estremi catastali 2019: Foglio 143 Mappale 482

Quartiere: 1 *Rione:* 0 - Centro Storico

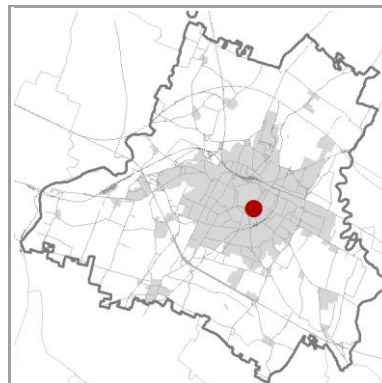
In prossimità di:

VIA VALENTINO CONTRI

civ.

Sito in:

paesaggio urbano e periurbano di Modena
centro storico



Accessibilità: libera

Visibilità dalla strada: SI

Note: A meta' di via Contrì, sul lato Sud a circa 30 m

CONDIZIONE GIURIDICA / TUTELE / VINCOLI ESISTENTI

Proprietà del Comune di Modena: SI

Tutela L.R. 2/1977 e L. 10/2013: non presente

Tutela D.Lgs. 42/2004: non presente

Giardino di notevole interesse: non presente

Tutele ambientali:

non presente

Codice identificativo: ES018

TIPOLOGIA

Numero complessivo individui: 1

Genere / specie: *Aesculus hippocastanum*

Nome volgare: Ippocastano

Altezza (mt): 20

Circonferenza (cm): 300

Lunghezza filare (mt):

Superficie gruppo (mq):

Età presunta (anni): >100

CONDIZIONI

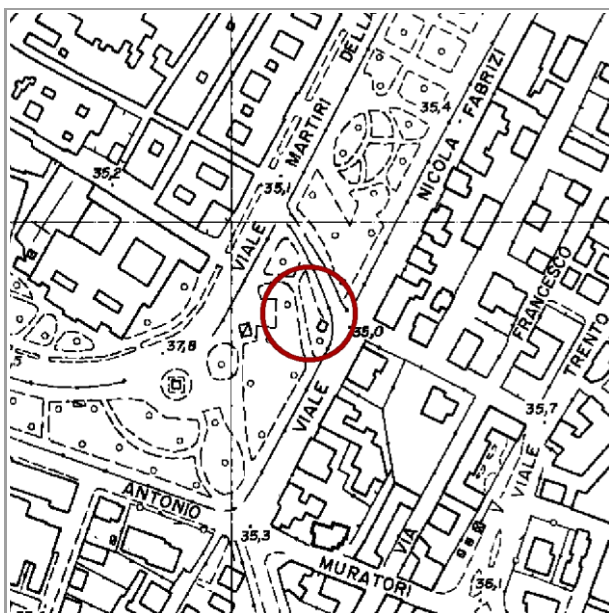
Stato sanitario: buono

Stato strutturale: pianta potata

OSSERVAZIONI

Ippocastano meglio conservato e sviluppato di un impianto a verde (parco cittadino) degli inizi del secolo scorso. Suolo a prato e ghiaio.

DOCUMENTAZIONE



C.T.R. Modena, 1985 - scala 1:5000



Ortofoto 2019, C.G.R.s.p.a. Parma - scala 1:5000

Codice identificativo: ES019

☒ Albero singolo ☐ Filare singolo ☐ Filare doppio ☐ Viale alberato ☐ Gruppo



LOCALIZZAZIONE e CONTESTO

Coordinate topografiche: 1653452 ; 4952248

Estremi catastali 2019: Foglio Mappale

Quartiere: 4 *Rione:* 28 - Villanova

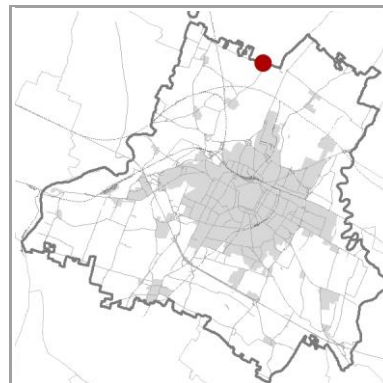
In prossimità di:

STRADA DI VILLANOVA

civ. 1008

Sito in:

paesaggio della pianura contrassegnata dalla centuriazione romana
ambito agricolo normale ad alta produttività di tipo frutticolo/viticolo



Accessibilità: libera

Visibilità dalla strada: SI

Note: Incrocio Via di Villanova-Via Morello Confine

CONDIZIONE GIURIDICA / TUTELE / VINCOLI ESISTENTI

Proprietà del Comune di Modena: SI

Tutela L.R. 2/1977 e L. 10/2013: non presente

Tutela D.Lgs. 42/2004: non presente

Giardino di notevole interesse: non presente

Tutele ambientali:

non presente

Codice identificativo: ES019

TIPOLOGIA

Numero complessivo individui: 1

Genere / specie: *Quercus robur*

Altezza (mt): 20

Lunghezza filare (mt):

Età presunta (anni):

Nome volgare: Farnia

Circonferenza (cm): 360

Superficie gruppo (mq):

CONDIZIONI

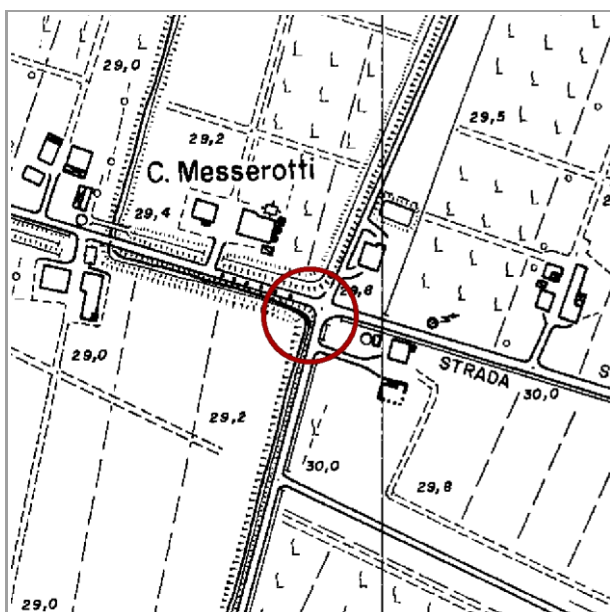
Stato sanitario: buono

Stato strutturale: pianta potata


OSSERVAZIONI

Albero isolato, chioma integra, ben visibile dalla distanza e posto sul confine del territorio comunale. Suolo 30% asfalto, 70% campagna, e' a lato strada e sul bordo di un canale.

DOCUMENTAZIONE



C.T.R. Modena, 1985 - scala 1:5000



Ortofoto 2019, C.G.R.s.p.a. Parma - scala 1:5000

Codice identificativo: ES020

☒ Albero singolo ☐ Filare singolo ☐ Filare doppio ☐ Viale alberato ☐ Gruppo



LOCALIZZAZIONE e CONTESTO

Coordinate topografiche: 1646668 ; 4946560

Estremi catastali 2019: Foglio 64 Mappale 271

Quartiere: 4 *Rione:* 33 - Cittanova

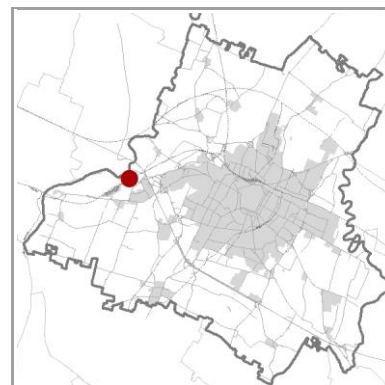
In prossimità di:

STRADA SANTA LIBERATA

civ.

Sito in:

paesaggio perifluviale del fiume Secchia nella fascia di media e bassa pi
ambito agricolo di interesse ambientale a bassa produttività



Accessibilità: libera

Visibilità dalla strada: SI

Note: Situata lungo il percorso sterrato accessibile da strada Santa Liberata, a 1 km dall'incrocio con via Viazza di Ra

CONDIZIONE GIURIDICA / TUTELE / VINCOLI ESISTENTI

Proprietà del Comune di Modena: SI

Tutela L.R. 2/1977 e L. 10/2013: non presente

Tutela D.Lgs. 42/2004: 150 m - Autorizzazione paesaggistica

Giardino di notevole interesse: non presente

Tutele ambientali:

Paesaggio Naturale e Seminaturale Protetto

Codice identificativo: ES020

TIPOLOGIA

Numero complessivo individui: 1

Genere / specie: *Quercus robur*

Altezza (mt): 21

Lunghezza filare (mt):

Età presunta (anni):

Nome volgare: Farnia

Circonferenza (cm): 360

Superficie gruppo (mq):

CONDIZIONI

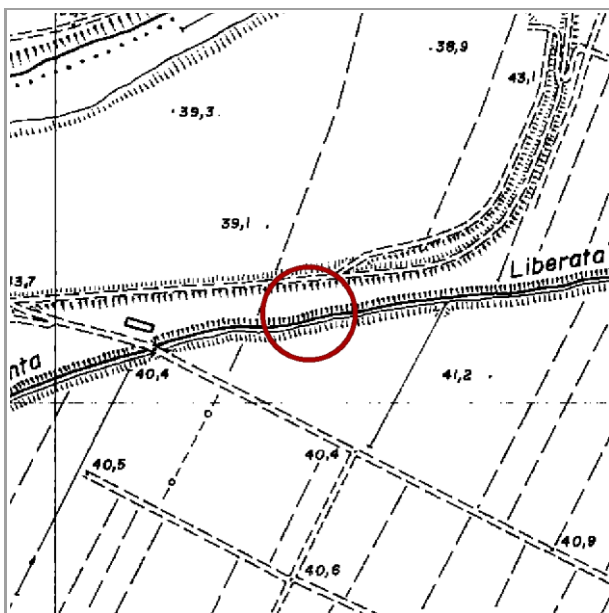
Stato sanitario: buono

Stato strutturale:


OSSERVAZIONI

Albero di grandi dimensioni posto in un contesto di verde paesaggistico e fruitivo (a lato di un percorso ciclabile naturalistico). Chioma integra e espansa. Suolo a prato incolto.

DOCUMENTAZIONE



C.T.R. Modena, 1985 - scala 1:5000



Ortofoto 2019, C.G.R.s.p.a. Parma - scala 1:5000

A photograph of a large, leafless tree standing in a green field under a clear blue sky. A dirt path leads towards the tree, and dense green bushes are in the foreground on the left.



Note:

Codice identificativo: ES021

TIPOLOGIA

Numero complessivo individui: 1

Genere / specie: *Quercus robur*

Altezza (mt): 22

Lunghezza filare (mt):

Età presunta (anni):

Nome volgare: Farnia

Circonferenza (cm): 345

Superficie gruppo (mq):

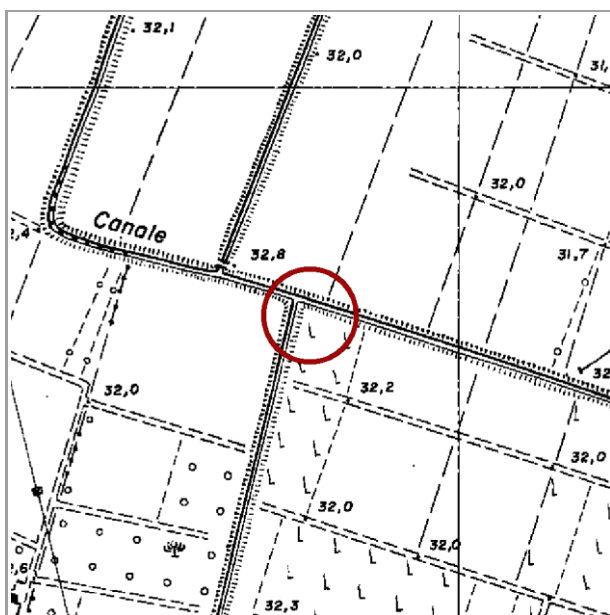
CONDIZIONI

Stato sanitario:


Stato strutturale:

OSSERVAZIONI

DOCUMENTAZIONE



C.T.R. Modena, 1985 - scala 1:5000



Ortofoto 2019, C.G.R.s.p.a. Parma - scala 1:5000

Codice identificativo: ES022

☒ Albero singolo ☐ Filare singolo ☐ Filare doppio ☐ Viale alberato ☐ Gruppo



LOCALIZZAZIONE e CONTESTO

Coordinate topografiche: 1650135 ; 4952372

Estremi catastali 2019: Foglio 5 Mappale 75

Quartiere: 4 *Rione:* 32 - Ganaceto

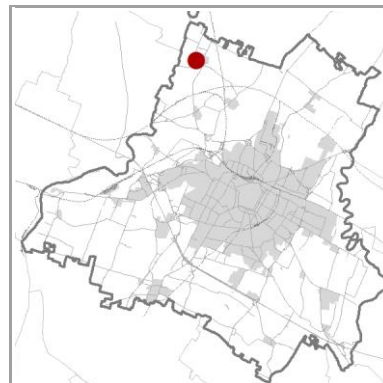
In prossimità di:

VIAZZA DI GANACETO

civ. 35

Sito in:

paesaggio della pianura contrassegnata dalla centuriazione romana
ambito agricolo normale ad alta produttività di tipo frutticolo/viticolo



Accessibilità: libera

Visibilità dalla strada: SI

Note: Lato ovest del cimitero di Ganaceto

CONDIZIONE GIURIDICA / TUTELE / VINCOLI ESISTENTI

Proprietà del Comune di Modena: NO

Tutela L.R. 2/1977 e L. 10/2013: non presente

Tutela D.Lgs. 42/2004: non presente

Giardino di notevole interesse: non presente

Tutele ambientali:

non presente

Codice identificativo: ES022

TIPOLOGIA

Numero complessivo individui: 8

Genere / specie: *Quercus robur*

Altezza (mt): 22

Lunghezza filare (mt):

Età presunta (anni):

Nome volgare: Farnia

Circonferenza (cm): 276

Superficie gruppo (mq):

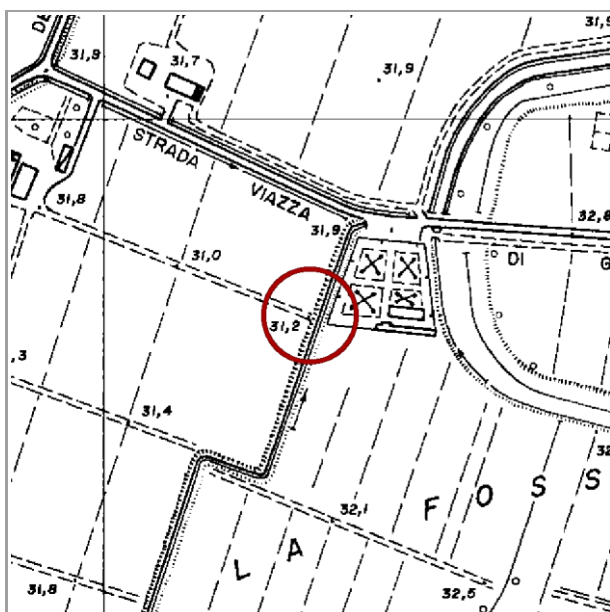
CONDIZIONI

Stato sanitario:


Stato strutturale:

OSSERVAZIONI

DOCUMENTAZIONE



C.T.R. Modena, 1985 - scala 1:5000



Ortofoto 2019, C.G.R.s.p.a. Parma - scala 1:5000

Codice identificativo: ES023

☒ Albero singolo ☐ Filare singolo ☐ Filare doppio ☐ Viale alberato ☐ Gruppo



LOCALIZZAZIONE e CONTESTO

Coordinate topografiche: 1651339 ; 4952137

Estremi catastali 2019: Foglio 24 Mappale 137

Quartiere: 4 *Rione:* 28 - Villanova

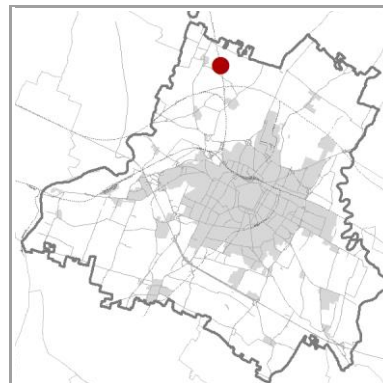
In prossimità di:

STRADA ZAPPELLACCIO

civ. 100

Sito in:

paesaggio della pianura contrassegnata dalla centuriazione romana
ambito agricolo normale ad alta produttività di tipo frutticolo/viticolo



Accessibilità: libera

Visibilità dalla strada: SI

Note:

CONDIZIONE GIURIDICA / TUTELE / VINCOLI ESISTENTI

Proprietà del Comune di Modena: NO

Tutela L.R. 2/1977 e L. 10/2013: non presente

Tutela D.Lgs. 42/2004: non presente

Giardino di notevole interesse: non presente

Tutele ambientali:

non presente

Codice identificativo: ES023

TIPOLOGIA

Numero complessivo individui: 1

Genere / specie: *Quercus robur*

Altezza (mt): 23

Lunghezza filare (mt):

Età presunta (anni):

Nome volgare: Farnia

Circonferenza (cm): 251

Superficie gruppo (mq):

CONDIZIONI

Stato sanitario:


Stato strutturale:

OSSERVAZIONI

DOCUMENTAZIONE



C.T.R. Modena, 1985 - scala 1:5000



Ortofoto 2019, C.G.R.s.p.a. Parma - scala 1:5000

Codice identificativo: ES024

☒ Albero singolo ☐ Filare singolo ☐ Filare doppio ☐ Viale alberato ☐ Gruppo



LOCALIZZAZIONE e CONTESTO

Coordinate topografiche: 1651386 ; 4952123

Estremi catastali 2019: Foglio 24 Mappale 137

Quartiere: 4 *Rione:* 28 - Villanova

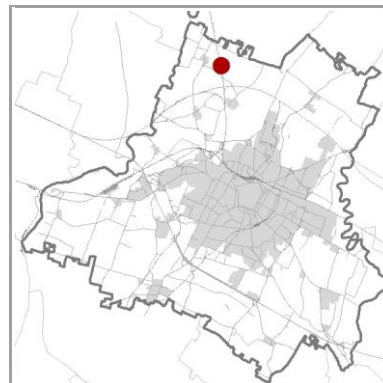
In prossimità di:

STRADA ZAPPELLACCIO

civ. 112

Sito in:

paesaggio della pianura contrassegnata dalla centuriazione romana
ambito agricolo normale ad alta produttività di tipo frutticolo/viticolo



Accessibilità: libera

Visibilità dalla strada: SI

Note:

CONDIZIONE GIURIDICA / TUTELE / VINCOLI ESISTENTI

Proprietà del Comune di Modena: NO

Tutela L.R. 2/1977 e L. 10/2013: non presente

Tutela D.Lgs. 42/2004: non presente

Giardino di notevole interesse: non presente

Tutele ambientali:

non presente

Codice identificativo: ES024

TIPOLOGIA

Numero complessivo individui: 3

Genere / specie: *Quercus robur*

Altezza (mt): 23

Lunghezza filare (mt):

Età presunta (anni):

Nome volgare: Farnia

Circonferenza (cm): 310

Superficie gruppo (mq):

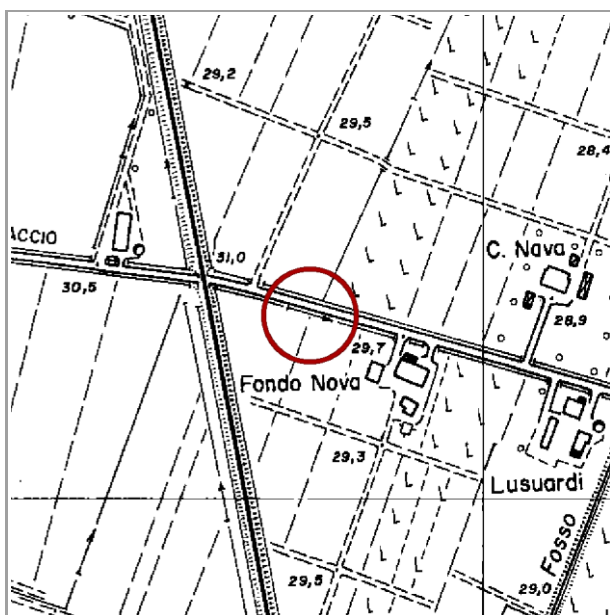
CONDIZIONI

Stato sanitario:

Stato strutturale:

OSSERVAZIONI

DOCUMENTAZIONE



C.T.R. Modena, 1985 - scala 1:5000



Ortofoto 2019, C.G.R.s.p.a. Parma - scala 1:5000

Codice identificativo: ES025

☒ Albero singolo ☐ Filare singolo ☐ Filare doppio ☐ Viale alberato ☐ Gruppo



LOCALIZZAZIONE e CONTESTO

Coordinate topografiche: 1651425 ; 4952113

Estremi catastali 2019: Foglio 24 Mappale 137

Quartiere: 4 *Rione:* 28 - Villanova

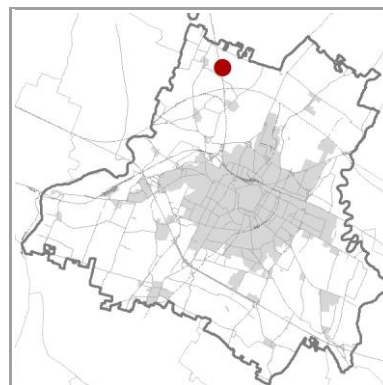
In prossimità di:

STRADA ZAPPELLACCIO

civ. 112

Sito in:

paesaggio della pianura contrassegnata dalla centuriazione romana
ambito agricolo normale ad alta produttività di tipo frutticolo/viticolo



Accessibilità: libera

Visibilità dalla strada: SI

Note:

CONDIZIONE GIURIDICA / TUTELE / VINCOLI ESISTENTI

Proprietà del Comune di Modena: NO

Tutela L.R. 2/1977 e L. 10/2013: non presente

Tutela D.Lgs. 42/2004: non presente

Giardino di notevole interesse: non presente

Tutele ambientali:

non presente

Codice identificativo: ES025

TIPOLOGIA

Numero complessivo individui: 1

Genere / specie: *Quercus robur*

Altezza (mt): 21

Lunghezza filare (mt):

Età presunta (anni):

Nome volgare: Farnia

Circonferenza (cm): 267

Superficie gruppo (mq):

CONDIZIONI

Stato sanitario:


Stato strutturale:

OSSERVAZIONI

DOCUMENTAZIONE



C.T.R. Modena, 1985 - scala 1:5000



Ortofoto 2019, C.G.R.s.p.a. Parma - scala 1:5000

Codice identificativo: ES026

☒ Albero singolo ☐ Filare singolo ☐ Filare doppio ☐ Viale alberato ☐ Gruppo



LOCALIZZAZIONE e CONTESTO

Coordinate topografiche: 1651400 ; 4952134

Estremi catastali 2019: Foglio 8 Mappale 234

Quartiere: 4 *Rione:* 32 - Ganaceto

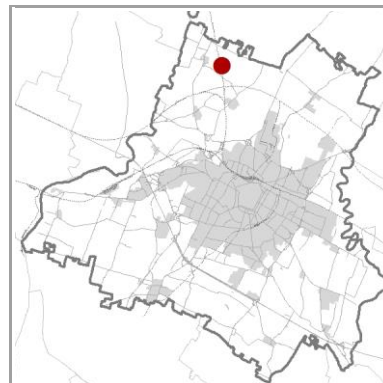
In prossimità di:

STRADA ZAPPELLACCIO

civ. 112

Sito in:

paesaggio della pianura contrassegnata dalla centuriazione romana
ambito agricolo normale ad alta produttività di tipo frutticolo/viticolo



Accessibilità: libera

Visibilità dalla strada: SI

Note:

CONDIZIONE GIURIDICA / TUTELE / VINCOLI ESISTENTI

Proprietà del Comune di Modena: NO

Tutela L.R. 2/1977 e L. 10/2013: non presente

Tutela D.Lgs. 42/2004: non presente

Giardino di notevole interesse: non presente

Tutele ambientali:

non presente

Codice identificativo: ES026

TIPOLOGIA

Numero complessivo individui: 1

Genere / specie: *Quercus robur*

Altezza (mt): 23

Lunghezza filare (mt):

Età presunta (anni):

Nome volgare: Farnia

Circonferenza (cm): 339

Superficie gruppo (mq):

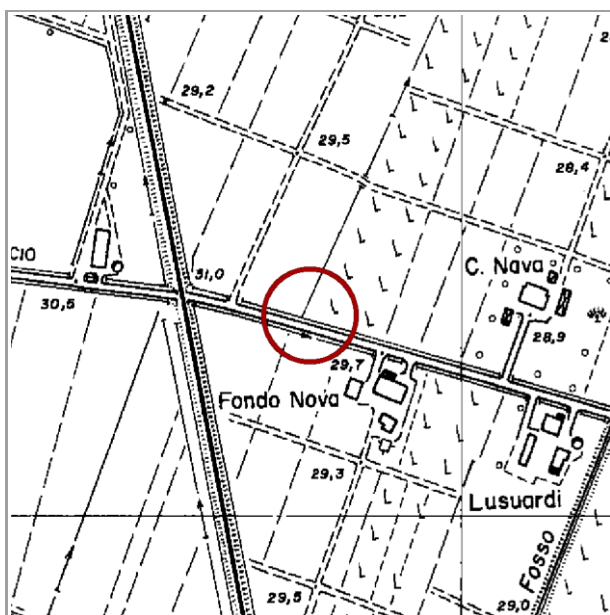
CONDIZIONI

Stato sanitario:


Stato strutturale:

OSSERVAZIONI

DOCUMENTAZIONE



C.T.R. Modena, 1985 - scala 1:5000



Ortofoto 2019, C.G.R.s.p.a. Parma - scala 1:5000

A large, mature tree with a thick trunk and a wide, spreading canopy of green leaves, standing in a grassy field under a clear blue sky. The tree is the central focus, with other smaller trees and a distant building visible in the background.



pag. 1

Codice identificativo: ES027

TIPOLOGIA

Numero complessivo individui: 1

Genere / specie: *Quercus robur*

Altezza (mt): 25

Lunghezza filare (mt):

Età presunta (anni):

Nome volgare: Farnia

Circonferenza (cm): 293

Superficie gruppo (mq):

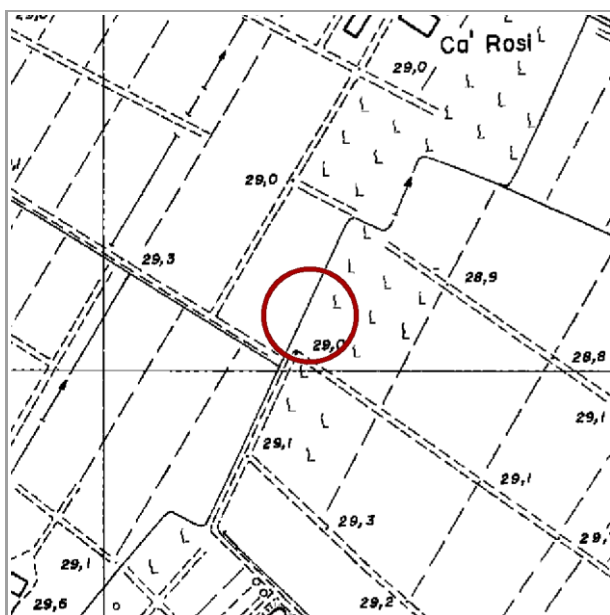
CONDIZIONI

Stato sanitario:


Stato strutturale:

OSSERVAZIONI

DOCUMENTAZIONE



C.T.R. Modena, 1985 - scala 1:5000



Ortofoto 2019, C.G.R.s.p.a. Parma - scala 1:5000

Codice identificativo: ES028

TIPOLOGIA

Numero complessivo individui: 1

Genere / specie: *Quercus robur*

Altezza (mt): 26

Lunghezza filare (mt):

Età presunta (anni):

Nome volgare: Farnia

Circonferenza (cm): 332

Superficie gruppo (mq):

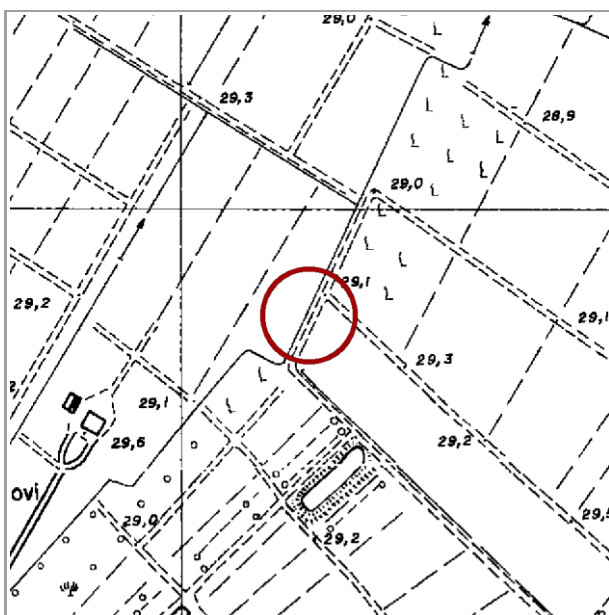
CONDIZIONI

Stato sanitario:


Stato strutturale:

OSSERVAZIONI

DOCUMENTAZIONE



C.T.R. Modena, 1985 - scala 1:5000



Ortofoto 2019, C.G.R.s.p.a. Parma - scala 1:5000

Codice identificativo: ES029

☒ Albero singolo ☐ Filare singolo ☐ Filare doppio ☐ Viale alberato ☐ Gruppo



LOCALIZZAZIONE e CONTESTO

Coordinate topografiche: 1652743 ; 4951396

Estremi catastali 2019: Foglio 9 Mappale 63

Quartiere: 4 *Rione:* 28 - Villanova

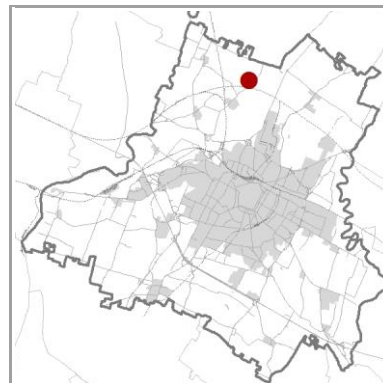
In prossimità di:

STRADA ZAPPELLACCIO

civ. 210

Sito in:

paesaggio della pianura contrassegnata dalla centuriazione romana
ambito agricolo normale ad alta produttività di tipo frutticolo/viticolo



Accessibilità: libera

Visibilità dalla strada: SI

Note:

CONDIZIONE GIURIDICA / TUTELE / VINCOLI ESISTENTI

Proprietà del Comune di Modena: NO

Tutela L.R. 2/1977 e L. 10/2013: non presente

Tutela D.Lgs. 42/2004: non presente

Giardino di notevole interesse: ALB 057

Tutele ambientali:

non presente

Codice identificativo: ES029

TIPOLOGIA

Numero complessivo individui: 1

Genere / specie: *Quercus robur*

Altezza (mt): 25

Lunghezza filare (mt):

Età presunta (anni):

Nome volgare: Farnia

Circonferenza (cm): 430

Superficie gruppo (mq):

CONDIZIONI

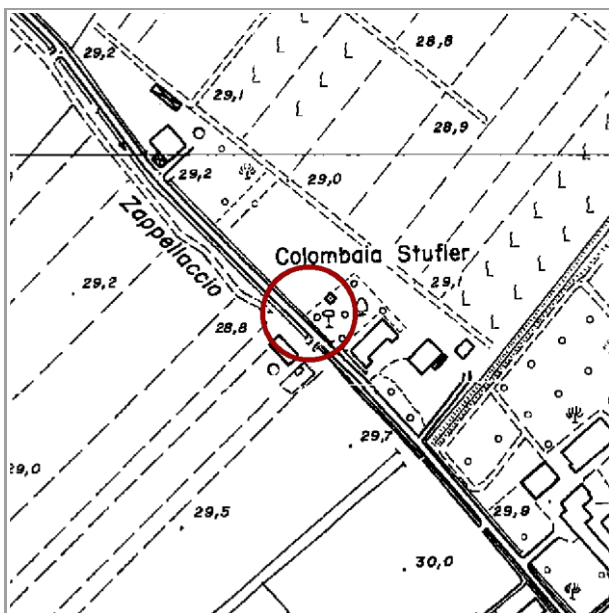
Stato sanitario:

Stato strutturale:


OSSERVAZIONI

La circonferenza misura 4,97 m. Però è compreso lo spessore dell'edera che lo avvolge. Si stima una circonferenza del tronco di 4,30 m

DOCUMENTAZIONE



C.T.R. Modena, 1985 - scala 1:5000



Ortofoto 2019, C.G.R.s.p.a. Parma - scala 1:5000



Rilevazione: 2014, Comune di Modena

Aggiornamento: 2019, Comune di Modena - fotografie

Codice identificativo: ES030

☒ Albero singolo ☐ Filare singolo ☐ Filare doppio ☐ Viale alberato ☐ Gruppo



LOCALIZZAZIONE e CONTESTO

Coordinate topografiche: 1653410 ; 4950910

Estremi catastali 2019: Foglio 10 Mappale 93

Quartiere: 4 *Rione:* 28 - Villanova

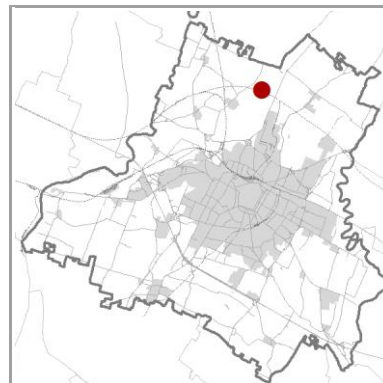
In prossimità di:

STRADA ZAPPELLACCIO

civ. 449

Sito in:

paesaggio della pianura contrassegnata dalla centuriazione romana
ambito agricolo normale ad alta produttività di tipo frutticolo/viticolo



Accessibilità: libera

Visibilità dalla strada: SI

Note:

CONDIZIONE GIURIDICA / TUTELE / VINCOLI ESISTENTI

Proprietà del Comune di Modena: NO

Tutela L.R. 2/1977 e L. 10/2013: non presente

Tutela D.Lgs. 42/2004: non presente

Giardino di notevole interesse: non presente

Tutele ambientali:

Paesaggio Naturale e Seminaturale protetto - Zone di particolare interesse paesaggistico-ambientale

Codice identificativo: ES030

TIPOLOGIA

Numero complessivo individui: 1

Genere / specie: *Quercus robur*

Altezza (mt): 21

Lunghezza filare (mt):

Età presunta (anni):

Nome volgare: Farnia

Circonferenza (cm): 268

Superficie gruppo (mq):

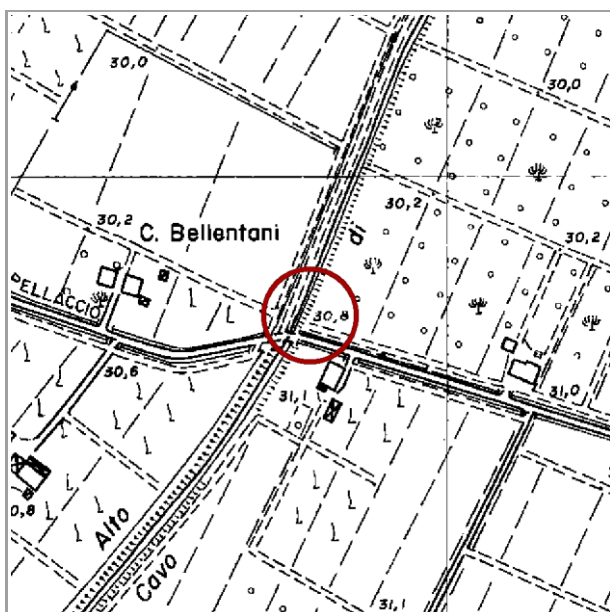
CONDIZIONI

Stato sanitario:


Stato strutturale:

OSSERVAZIONI

DOCUMENTAZIONE



C.T.R. Modena, 1985 - scala 1:5000



Ortofoto 2019, C.G.R.s.p.a. Parma - scala 1:5000

Codice identificativo: ES031

☒ Albero singolo ☐ Filare singolo ☐ Filare doppio ☐ Viale alberato ☐ Gruppo



LOCALIZZAZIONE e CONTESTO

Coordinate topografiche: 1653698 ; 4949556

Estremi catastali 2019: Foglio 29 Mappale 98

Quartiere: 2 *Rione:* 27 - Modena Nord

In prossimità di:

VIA DELLE NAZIONI

civ. 54

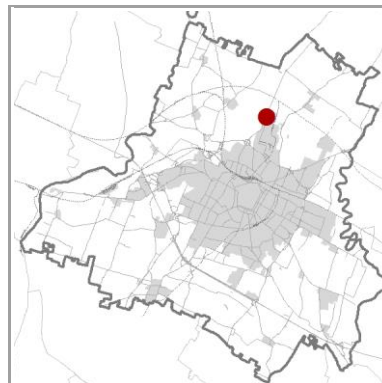
Sito in:

paesaggio perifluviale del fiume Secchia nella fascia di media e bassa pi
ambito agricolo di interesse ambientale ad alta produttività di tipo
zootecnico

Accessibilità: non libera

Visibilità dalla strada: SI

Note: Zona industriale di Modena Nord



CONDIZIONE GIURIDICA / TUTELE / VINCOLI ESISTENTI

Proprietà del Comune di Modena: NO

Tutela L.R. 2/1977 e L. 10/2013: non presente

Tutela D.Lgs. 42/2004: non presente

Giardino di notevole interesse: non presente

Tutele ambientali:

non presente

Codice identificativo: ES031

TIPOLOGIA

Numero complessivo individui: 1

Genere / specie: *Quercus robur*

Altezza (mt): 23

Lunghezza filare (mt):

Età presunta (anni):

Nome volgare: Farnia

Circonferenza (cm): 235

Superficie gruppo (mq):

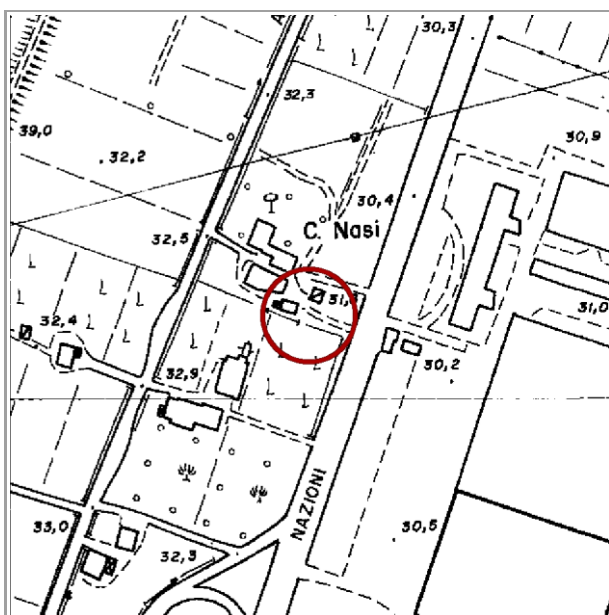
CONDIZIONI

Stato sanitario:

Stato strutturale:

OSSERVAZIONI

DOCUMENTAZIONE



C.T.R. Modena, 1985 - scala 1:5000



Ortofoto 2019, C.G.R.s.p.a. Parma - scala 1:5000

Codice identificativo: ES032

☒ Albero singolo ☐ Filare singolo ☐ Filare doppio ☐ Viale alberato ☐ Gruppo



LOCALIZZAZIONE e CONTESTO

Coordinate topografiche: 1653089 ; 4948974

Estremi catastali 2019: Foglio 47 Mappale 41

Quartiere: 2 *Rione:* 27 - Modena Nord

In prossimità di:

STRADELLO ALZAIA

civ. 36

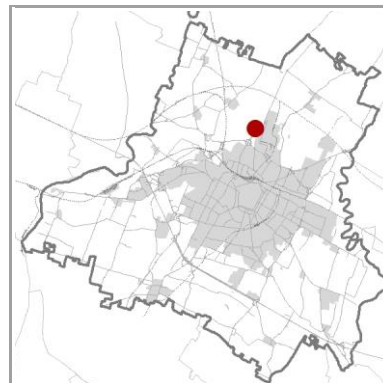
Sito in:

paesaggio perifluviale del fiume Secchia nella fascia di media e bassa pi
ambito agricolo di interesse ambientale ad alta produttività di tipo
zootecnico

Accessibilità: libera

Visibilità dalla strada: SI

Note:



CONDIZIONE GIURIDICA / TUTELE / VINCOLI ESISTENTI

Proprietà del Comune di Modena: NO

Tutela L.R. 2/1977 e L. 10/2013: non presente

Tutela D.Lgs. 42/2004: 150 m - Autorizzazione paesaggistica

Giardino di notevole interesse: non presente

Tutele ambientali:

Paesaggio Naturale e Seminaturale protetto - Zone di particolare interesse paesaggistico-ambientale

Codice identificativo: ES032

TIPOLOGIA

Numero complessivo individui: 0

Genere / specie: *Quercus robur*

Altezza (mt): 31

Lunghezza filare (mt):

Età presunta (anni):

Nome volgare: Farnia

Circonferenza (cm): 400

Superficie gruppo (mq):

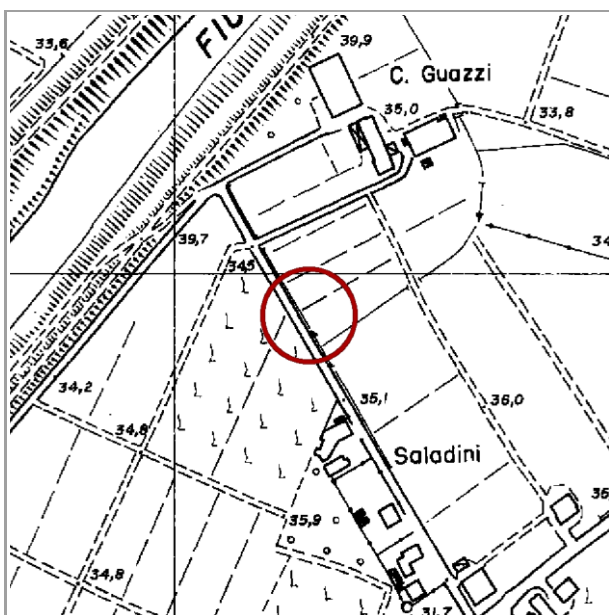
CONDIZIONI

Stato sanitario:

Stato strutturale:

OSSERVAZIONI

DOCUMENTAZIONE



C.T.R. Modena, 1985 - scala 1:5000



Ortofoto 2019, C.G.R.s.p.a. Parma - scala 1:5000



Rilevazione: 2014, Comune di Modena

Aggiornamento: 2019, Comune di Modena - fotografie

Codice identificativo: ES033

☒ Albero singolo ☐ Filare singolo ☐ Filare doppio ☐ Viale alberato ☐ Gruppo



LOCALIZZAZIONE e CONTESTO

Coordinate topografiche: 1650127 ; 4947959

Estremi catastali 2019: Foglio 56 Mappale 488

Quartiere: 4 *Rione:* 30 - Tre Olmi - Freto

In prossimità di:

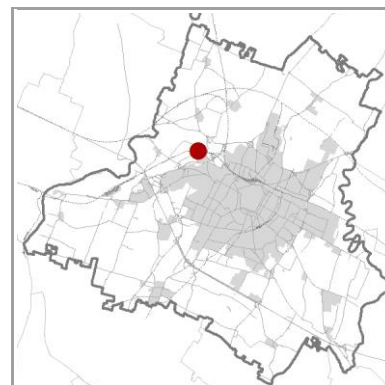
STRADA PONTE ALTO NORD

civ. 332

Sito in:

paesaggio urbano e periurbano di Modena

ambito agricolo normale ad alta produttività di tipo zootecnico



Accessibilità: libera

Visibilità dalla strada: SI

Note: Nelle prossimità di Ponte Alto

CONDIZIONE GIURIDICA / TUTELE / VINCOLI ESISTENTI

Proprietà del Comune di Modena: SI

Tutela L.R. 2/1977 e L. 10/2013: non presente

Tutela D.Lgs. 42/2004: non presente

Giardino di notevole interesse: non presente

Tutele ambientali:

non presente

Codice identificativo: ES033

TIPOLOGIA

Numero complessivo individui: 0

Genere / specie: *Quercus robur*

Altezza (mt): 21

Lunghezza filare (mt):

Età presunta (anni):

Nome volgare: Farnia

Circonferenza (cm): 273

Superficie gruppo (mq):

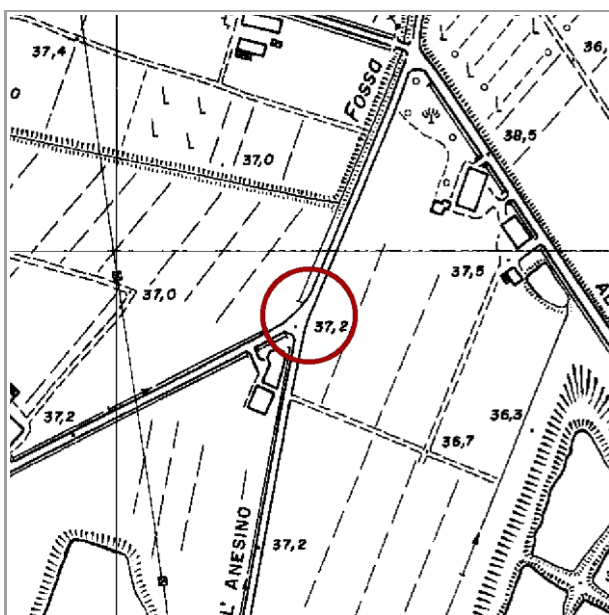
CONDIZIONI

Stato sanitario:

Stato strutturale:

OSSERVAZIONI

DOCUMENTAZIONE



C.T.R. Modena, 1985 - scala 1:5000



Ortofoto 2019, C.G.R.s.p.a. Parma - scala 1:5000

Codice identificativo: ES034

☐ Albero singolo ☒ Filare singolo ☐ Filare doppio ☐ Viale alberato ☐ Gruppo



LOCALIZZAZIONE e CONTESTO

Coordinate topografiche: 1653468 ; 4949459

Estremi catastali 2019: Foglio 28 Mappale 148

Quartiere: 2 *Rione:* 27 - Modena Nord

In prossimità di:

STRADA CANALETTO NORD

civ. 681

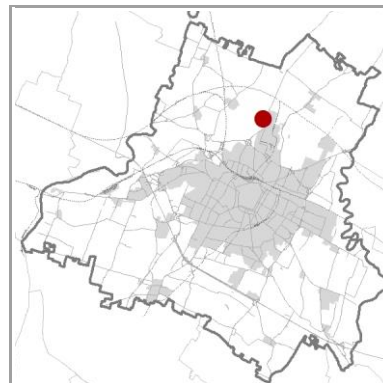
Sito in:

paesaggio perifluviale del fiume Secchia nella fascia di media e bassa pi
ambito agricolo di interesse ambientale ad alta produttività di tipo
zootecnico

Accessibilità: libera

Visibilità dalla strada: SI

Note: Località San Matteo



CONDIZIONE GIURIDICA / TUTELE / VINCOLI ESISTENTI

Proprietà del Comune di Modena: NO

Tutela L.R. 2/1977 e L. 10/2013: non presente

Tutela D.Lgs. 42/2004: 150 m - Autorizzazione paesaggistica

Giardino di notevole interesse: non presente

Tutele ambientali:

Paesaggio Naturale e Seminaturale protetto - Zone di particolare interesse paesaggistico-ambientale

Codice identificativo: ES034

TIPOLOGIA

Numero complessivo individui: 1

Genere / specie: *Quercus robur*

Altezza (mt): 15-18

Lunghezza filare (mt): 104

Età presunta (anni):

Nome volgare: Farnia

Circonferenza (cm): 120-260

Superficie gruppo (mq):

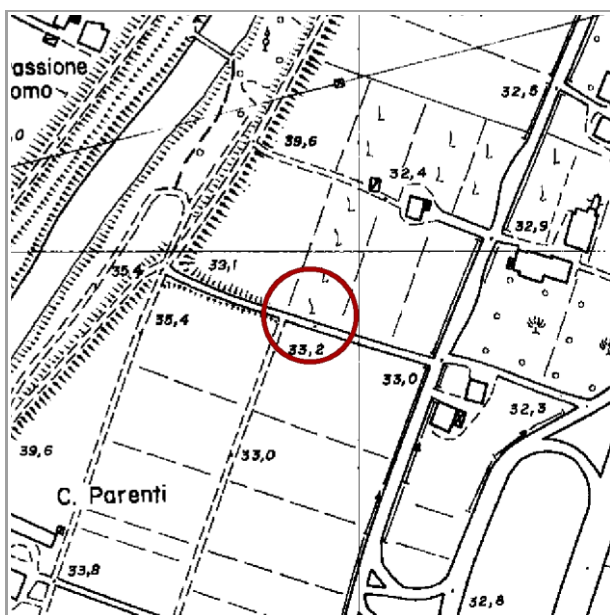
CONDIZIONI

Stato sanitario:


Stato strutturale:

OSSERVAZIONI

DOCUMENTAZIONE



C.T.R. Modena, 1985 - scala 1:5000



Ortofoto 2019, C.G.R.s.p.a. Parma - scala 1:5000



Rilevazione: 2014, Comune di Modena

Aggiornamento: 2019, Comune di Modena - fotografie

Codice identificativo: ES035

☒ Albero singolo ☐ Filare singolo ☐ Filare doppio ☐ Viale alberato ☐ Gruppo



LOCALIZZAZIONE e CONTESTO

Coordinate topografiche: 1655893 ; 4948417

Estremi catastali 2019: Foglio 38 Mappale 51

Quartiere: 2 *Rione:* 26 - Albareto - Forese Nord

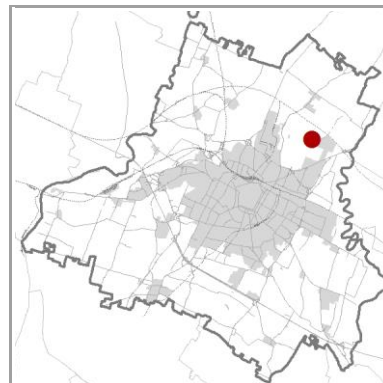
In prossimità di:

STRADELLO DEI CAMURRI

civ. 42

Sito in:

paesaggio della pianura nord tra i fiumi Secchia e Panaro
ambito agricolo normale ad alta produttività di tipo zootecnico



Accessibilità: libera

Visibilità dalla strada: SI

Note: Angolo cavo argine

CONDIZIONE GIURIDICA / TUTELE / VINCOLI ESISTENTI

Proprietà del Comune di Modena: NO

Tutela L.R. 2/1977 e L. 10/2013: non presente

Tutela D.Lgs. 42/2004: 150 m - Autorizzazione paesaggistica

Giardino di notevole interesse: non presente

Tutele ambientali:

non presente

Codice identificativo: ES035

TIPOLOGIA

Numero complessivo individui: 1

Genere / specie: *Quercus robur*

Altezza (mt): 15

Lunghezza filare (mt):

Età presunta (anni):

Nome volgare: Farnia

Circonferenza (cm): 340

Superficie gruppo (mq):

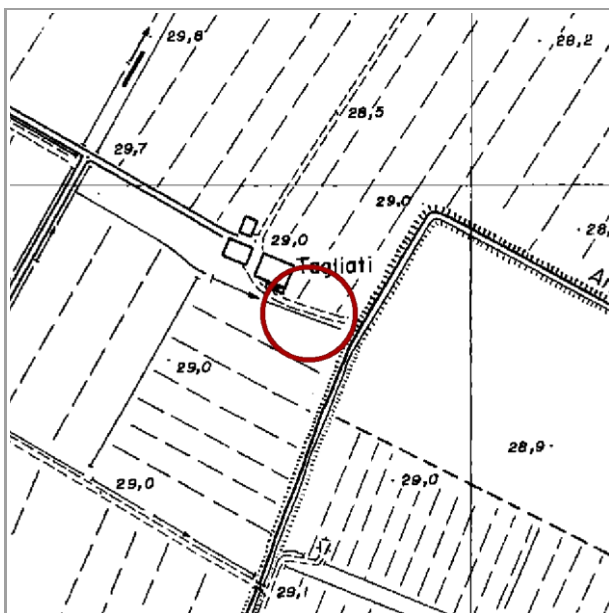
CONDIZIONI

Stato sanitario:


Stato strutturale:

OSSERVAZIONI

DOCUMENTAZIONE



C.T.R. Modena, 1985 - scala 1:5000



Ortofoto 2019, C.G.R.s.p.a. Parma - scala 1:5000

Codice identificativo: ES036

☒ Albero singolo ☐ Filare singolo ☐ Filare doppio ☐ Viale alberato ☐ Gruppo



LOCALIZZAZIONE e CONTESTO

Coordinate topografiche: 1655857 ; 4948432

Estremi catastali 2019: Foglio 38 Mappale 53

Quartiere: 2 *Rione:* 26 - Albareto - Forese Nord

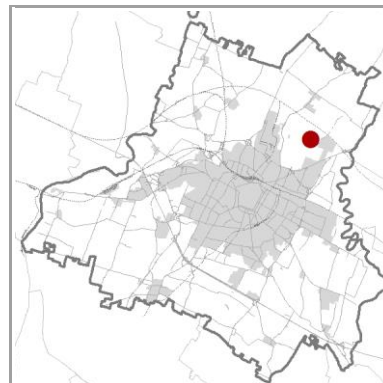
In prossimità di:

STRADELLO DEI CAMURRI

civ. 42

Sito in:

paesaggio della pianura nord tra i fiumi Secchia e Panaro
ambito agricolo normale ad alta produttività di tipo zootecnico



Accessibilità: libera

Visibilità dalla strada: SI

Note: Angolo cavo argine

CONDIZIONE GIURIDICA / TUTELE / VINCOLI ESISTENTI

Proprietà del Comune di Modena: NO

Tutela L.R. 2/1977 e L. 10/2013: non presente

Tutela D.Lgs. 42/2004: 150 m - Autorizzazione paesaggistica

Giardino di notevole interesse: non presente

Tutele ambientali:

non presente

Codice identificativo: ES036

TIPOLOGIA

Numero complessivo individui: 1

Genere / specie: *Quercus robur*

Altezza (mt): 18

Lunghezza filare (mt):

Età presunta (anni):

Nome volgare: Farnia

Circonferenza (cm): 330

Superficie gruppo (mq):

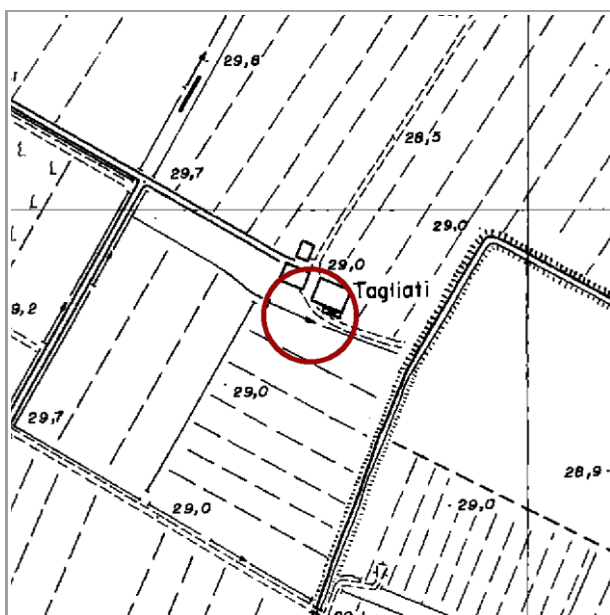
CONDIZIONI

Stato sanitario:


Stato strutturale:

OSSERVAZIONI

DOCUMENTAZIONE



C.T.R. Modena, 1985 - scala 1:5000



Ortofoto 2019, C.G.R.s.p.a. Parma - scala 1:5000

A large, mature tree with a thick trunk and dense green foliage stands in a grassy field under a clear blue sky. Power lines are visible in the background.



pag. 1

Codice identificativo: ES037

TIPOLOGIA

Numero complessivo individui: 10

Genere / specie: *Quercus robur*

Altezza (mt): 25

Lunghezza filare (mt):

Età presunta (anni):

Nome volgare: Farnia

Circonferenza (cm): 300

Superficie gruppo (mq):

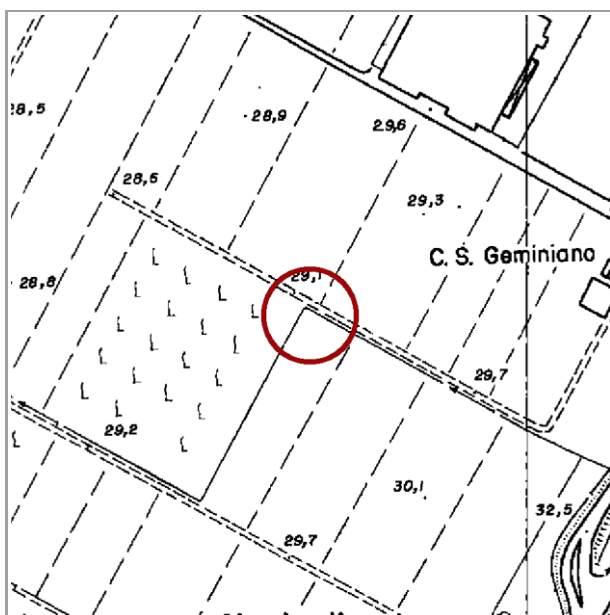
CONDIZIONI

Stato sanitario:


Stato strutturale:

OSSERVAZIONI

DOCUMENTAZIONE



C.T.R. Modena, 1985 - scala 1:5000



Ortofoto 2019, C.G.R.s.p.a. Parma - scala 1:5000

Codice identificativo: ES038

☒ Albero singolo ☐ Filare singolo ☐ Filare doppio ☐ Viale alberato ☐ Gruppo



LOCALIZZAZIONE e CONTESTO

Coordinate topografiche: 1643166 ; 4944849

Estremi catastali 2019: Foglio 116 Mappale 321

Quartiere: 4 *Rione:* 35 - Marzaglia Nuova

In prossimità di:

STRADA DI MARZAGLIA

civ. 50

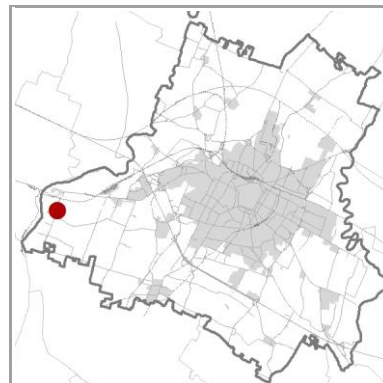
Sito in:

paesaggio perifluviale del fiume Secchia nella fascia di alta pianura
ambito agricolo di interesse ambientale ad alta produttività di tipo
zootecnico

Accessibilità: libera

Visibilità dalla strada: SI

Note:



CONDIZIONE GIURIDICA / TUTELE / VINCOLI ESISTENTI

Proprietà del Comune di Modena: NO

Tutela L.R. 2/1977 e L. 10/2013: non presente

Tutela D.Lgs. 42/2004: non presente

Giardino di notevole interesse: non presente

Tutele ambientali:

Paesaggio Naturale e Seminaturale Protetto

Codice identificativo: ES038

TIPOLOGIA

Numero complessivo individui: 1

Genere / specie: *Quercus robur*

Altezza (mt): 31

Lunghezza filare (mt):

Età presunta (anni):

Nome volgare: Farnia

Circonferenza (cm): 409

Superficie gruppo (mq):

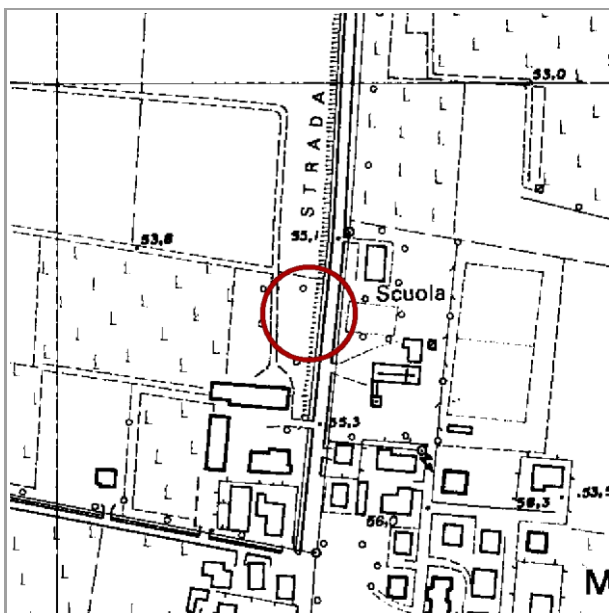
CONDIZIONI

Stato sanitario:


Stato strutturale:

OSSERVAZIONI

DOCUMENTAZIONE



C.T.R. Modena, 1985 - scala 1:5000



Ortofoto 2019, C.G.R.s.p.a. Parma - scala 1:5000



A large, mature tree with a dense green canopy stands in a grassy field. In the background, there is a row of trees and a clear blue sky.

Codice identificativo: ES039

TIPOLOGIA

Numero complessivo individui: 1

Genere / specie: *Quercus robur*

Altezza (mt): 18

Lunghezza filare (mt):

Età presunta (anni):

Nome volgare: Farnia

Circonferenza (cm): 230

Superficie gruppo (mq):

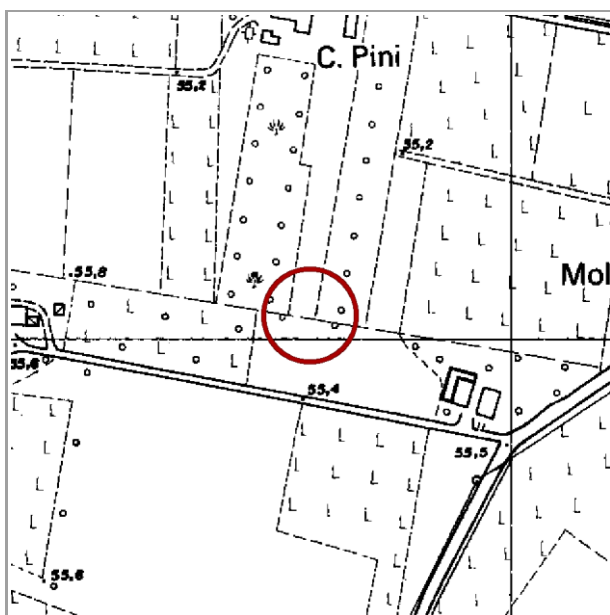
CONDIZIONI

Stato sanitario:


Stato strutturale:

OSSERVAZIONI

DOCUMENTAZIONE



C.T.R. Modena, 1985 - scala 1:5000



Ortofoto 2019, C.G.R.s.p.a. Parma - scala 1:5000

Codice identificativo: ES040

☒ Albero singolo ☐ Filare singolo ☐ Filare doppio ☐ Viale alberato ☐ Gruppo



LOCALIZZAZIONE e CONTESTO

Coordinate topografiche: 1642810 ; 4944524

Estremi catastali 2019: Foglio 131 Mappale 138

Quartiere: 4 *Rione:* 35 - Marzaglia Nuova

In prossimità di:

civ.

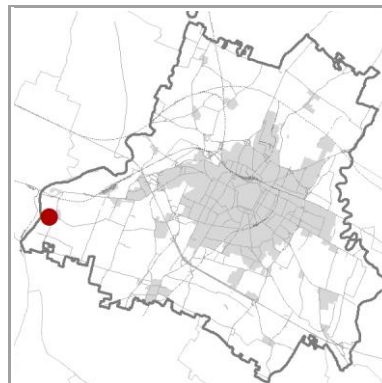
Sito in:

paesaggio perifluviale del fiume Secchia nella fascia di alta pianura
ambito agricolo di interesse ambientale ad alta produttività di tipo
zootecnico

Accessibilità: libera

Visibilità dalla strada: SI

Note:



CONDIZIONE GIURIDICA / TUTELE / VINCOLI ESISTENTI

Proprietà del Comune di Modena: NO

Tutela L.R. 2/1977 e L. 10/2013: non presente

Tutela D.Lgs. 42/2004: non presente

Giardino di notevole interesse: non presente

Tutele ambientali:

Zone di particolare interesse paesaggistico-ambientale

Codice identificativo: ES040

TIPOLOGIA

Numero complessivo individui: 1

Genere / specie: *Quercus robur*

Altezza (mt): 22

Lunghezza filare (mt):

Età presunta (anni):

Nome volgare: Farnia

Circonferenza (cm): 285

Superficie gruppo (mq):

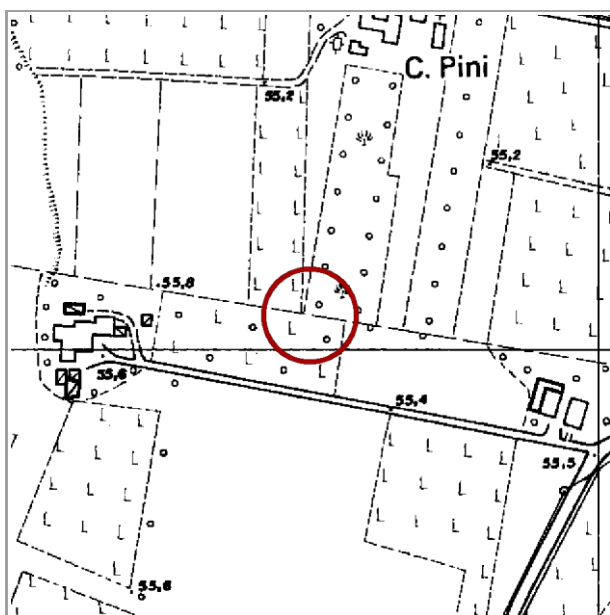
CONDIZIONI

Stato sanitario:

Stato strutturale:

OSSERVAZIONI

DOCUMENTAZIONE



C.T.R. Modena, 1985 - scala 1:5000



Ortofoto 2019, C.G.R.s.p.a. Parma - scala 1:5000

Codice identificativo: ES041

☐ Albero singolo ☒ Filare singolo ☐ Filare doppio ☐ Viale alberato ☐ Gruppo



LOCALIZZAZIONE e CONTESTO

Coordinate topografiche: 1642473 ; 4943669

Estremi catastali 2019: Foglio 131 Mappale 156

Quartiere: 4 *Rione:* 35 - Marzaglia Nuova

In prossimità di:

STRADELLO CAVE RANGONI

civ. 8

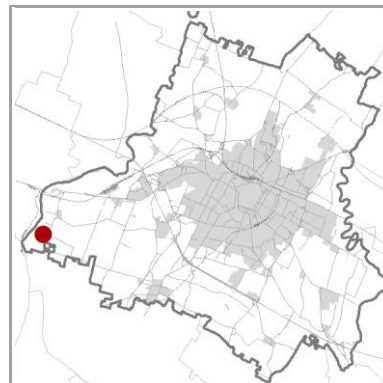
Sito in:

paesaggio perifluviale del fiume Secchia nella fascia di alta pianura
ambito agricolo di interesse ambientale ad alta produttività di tipo
zootecnico

Accessibilità: libera

Visibilità dalla strada: SI

Note:



CONDIZIONE GIURIDICA / TUTELE / VINCOLI ESISTENTI

Proprietà del Comune di Modena: NO

Tutela L.R. 2/1977 e L. 10/2013: non presente

Tutela D.Lgs. 42/2004: non presente

Giardino di notevole interesse: non presente

Tutele ambientali:

Zone di particolare interesse paesaggistico-ambientale

Codice identificativo: ES041

TIPOLOGIA

Numero complessivo individui: 1

Genere / specie: *Quercus robur*

Altezza (mt): 21

Lunghezza filare (mt): 27

Età presunta (anni):

Nome volgare: Farnia

Circonferenza (cm): 307-367

Superficie gruppo (mq):

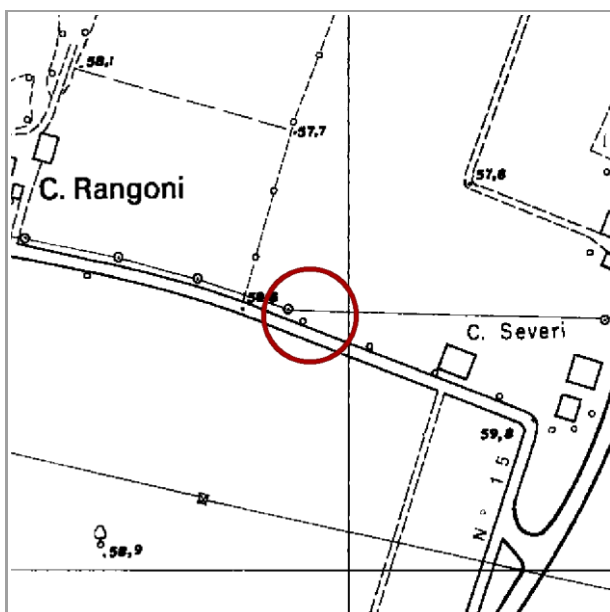
CONDIZIONI

Stato sanitario:


Stato strutturale:

OSSERVAZIONI

DOCUMENTAZIONE



C.T.R. Modena, 1985 - scala 1:5000



Ortofoto 2019, C.G.R.s.p.a. Parma - scala 1:5000



Rilevazione: 2014, Comune di Modena

Aggiornamento: 2019, Comune di Modena - fotografie

Codice identificativo: ES042

☐ Albero singolo ☒ Filare singolo ☐ Filare doppio ☐ Viale alberato ☐ Gruppo



LOCALIZZAZIONE e CONTESTO

Coordinate topografiche: 1644935 ; 4943788

Estremi catastali 2019: Foglio 133 Mappale 44

Quartiere: 4 *Rione:* 35 - Marzaglia Nuova

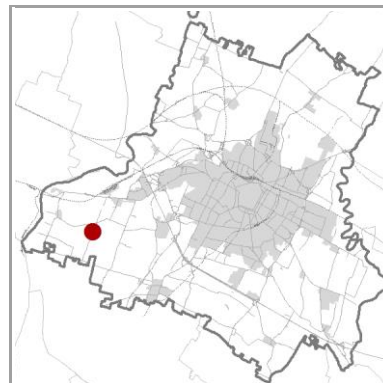
In prossimità di:

VIAZZA DI CITTANOVA SUD

civ. 123

Sito in:

paesaggio della pianura tra Cognento e il fiume Secchia
ambito agricolo normale ad alta produttività di tipo zootecnico



Accessibilità: libera

Visibilità dalla strada: SI

Note:

CONDIZIONE GIURIDICA / TUTELE / VINCOLI ESISTENTI

Proprietà del Comune di Modena: NO

Tutela L.R. 2/1977 e L. 10/2013: non presente

Tutela D.Lgs. 42/2004: non presente

Giardino di notevole interesse: non presente

Tutele ambientali:

non presente

Codice identificativo: ES042

TIPOLOGIA

Numero complessivo individui: 1

Genere / specie: *Quercus robur*

Altezza (mt): 15-26

Lunghezza filare (mt): 300

Età presunta (anni):

Nome volgare: Farnia

Circonferenza (cm): 227-360

Superficie gruppo (mq):

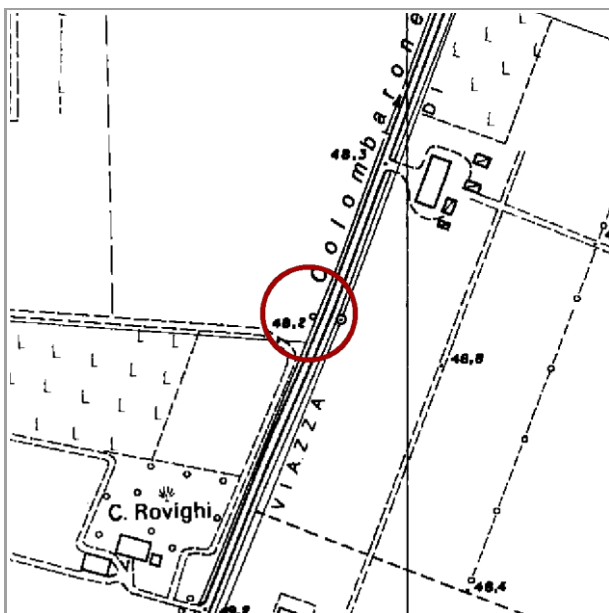
CONDIZIONI

Stato sanitario:


Stato strutturale:

OSSERVAZIONI

DOCUMENTAZIONE



C.T.R. Modena, 1985 - scala 1:5000



Ortofoto 2019, C.G.R.s.p.a. Parma - scala 1:5000



Rilevazione: 2014, Comune di Modena

Aggiornamento: 2019, Comune di Modena - fotografie

Codice identificativo: ES043

☒ Albero singolo ☐ Filare singolo ☐ Filare doppio ☐ Viale alberato ☐ Gruppo



LOCALIZZAZIONE e CONTESTO

Coordinate topografiche: 1646342 ; 4943442

Estremi catastali 2019: Foglio 134 Mappale 443

Quartiere: 4 *Rione:* 19 - Cognento

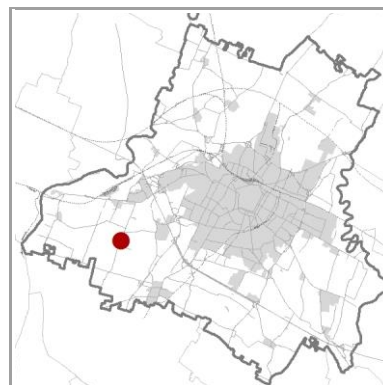
In prossimità di:

STRADA CORLETTO SUD

civ. 189

Sito in:

paesaggio della pianura tra Cognento e il fiume Secchia
ambito agricolo normale ad alta produttività di tipo zootecnico



Accessibilità: libera

Visibilità dalla strada: SI

Note:

CONDIZIONE GIURIDICA / TUTELE / VINCOLI ESISTENTI

Proprietà del Comune di Modena: NO

Tutela L.R. 2/1977 e L. 10/2013: non presente

Tutela D.Lgs. 42/2004: non presente

Giardino di notevole interesse: non presente

Tutele ambientali:

non presente

Codice identificativo: ES043

TIPOLOGIA

Numero complessivo individui: 1

Genere / specie: *Quercus robur*

Altezza (mt): 22

Lunghezza filare (mt):

Età presunta (anni):

Nome volgare: Farnia

Circonferenza (cm): 330

Superficie gruppo (mq):

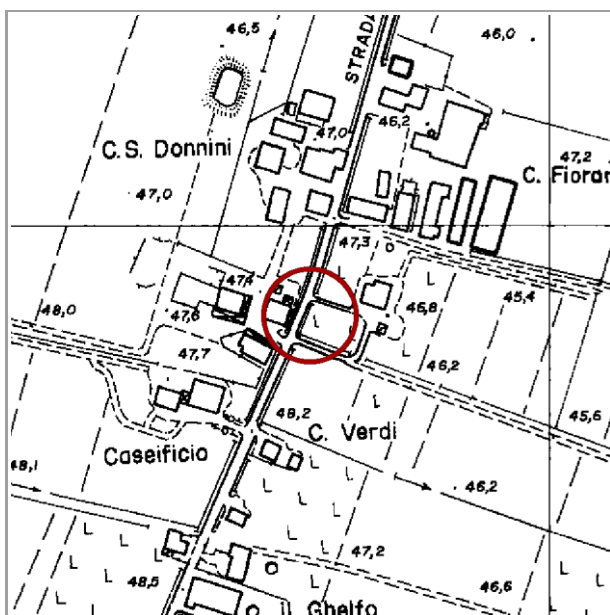
CONDIZIONI

Stato sanitario:


Stato strutturale:

OSSERVAZIONI

DOCUMENTAZIONE



C.T.R. Modena, 1985 - scala 1:5000



Ortofoto 2019, C.G.R.s.p.a. Parma - scala 1:5000

Codice identificativo: ES044

☒ Albero singolo ☐ Filare singolo ☐ Filare doppio ☐ Viale alberato ☐ Gruppo



LOCALIZZAZIONE e CONTESTO

Coordinate topografiche: 1649961 ; 4943666

Estremi catastali 2019: Foglio 169 Mappale 430

Quartiere: 4 *Rione:* 8 - Saliceta San Giuliano - Villaggio Zeta

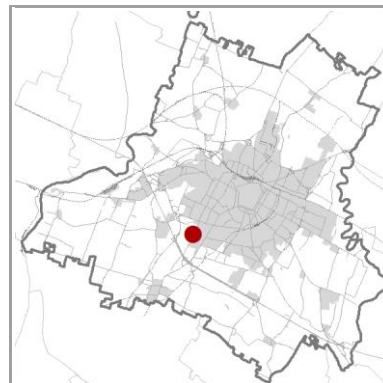
In prossimità di:

STRADA FORMIGINA

civ. 503

Sito in:

paesaggio urbano e periurbano di Modena
area urbana



Accessibilità: libera

Visibilità dalla strada: SI

Note: Lungo la ciclabile di Strada Formigina

CONDIZIONE GIURIDICA / TUTELE / VINCOLI ESISTENTI

Proprietà del Comune di Modena: SI

Tutela L.R. 2/1977 e L. 10/2013: non presente

Tutela D.Lgs. 42/2004: non presente

Giardino di notevole interesse: non presente

Tutele ambientali:

non presente

Codice identificativo: ES044

TIPOLOGIA

Numero complessivo individui: 1

Genere / specie: *Quercus robur*

Altezza (mt): 22

Lunghezza filare (mt):

Età presunta (anni):

Nome volgare: Farnia

Circonferenza (cm): 293

Superficie gruppo (mq):

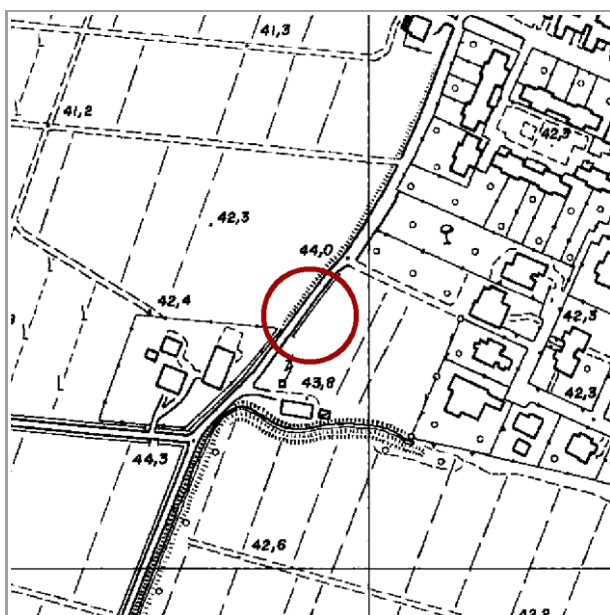
CONDIZIONI

Stato sanitario:


Stato strutturale:

OSSERVAZIONI

DOCUMENTAZIONE



C.T.R. Modena, 1985 - scala 1:5000



Ortofoto 2019, C.G.R.s.p.a. Parma - scala 1:5000

Codice identificativo: ES045

☒ Albero singolo ☐ Filare singolo ☐ Filare doppio ☐ Viale alberato ☐ Gruppo



LOCALIZZAZIONE e CONTESTO

Coordinate topografiche: 1649836 ; 4943438

Estremi catastali 2019: Foglio 169 Mappale 361

Quartiere: 4 *Rione:* 8 - Saliceta San Giuliano - Villaggio Zeta

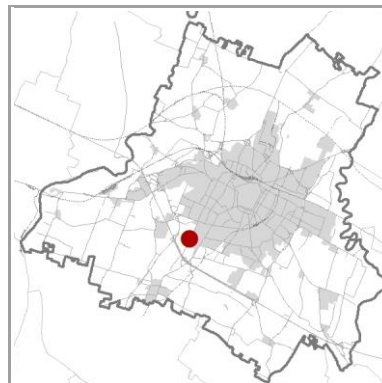
In prossimità di:

VIA DELL'ARIETE

civ. 145

Sito in:

paesaggio urbano e periurbano di Modena
area urbana



Accessibilità: libera

Visibilità dalla strada: SI

Note:

CONDIZIONE GIURIDICA / TUTELE / VINCOLI ESISTENTI

Proprietà del Comune di Modena: SI

Tutela L.R. 2/1977 e L. 10/2013: non presente

Tutela D.Lgs. 42/2004: non presente

Giardino di notevole interesse: non presente

Tutele ambientali:

non presente

Codice identificativo: ES045

TIPOLOGIA

Numero complessivo individui: 1

Genere / specie: *Quercus robur*

Altezza (mt): 26

Lunghezza filare (mt):

Età presunta (anni):

Nome volgare: Farnia

Circonferenza (cm): 300

Superficie gruppo (mq):

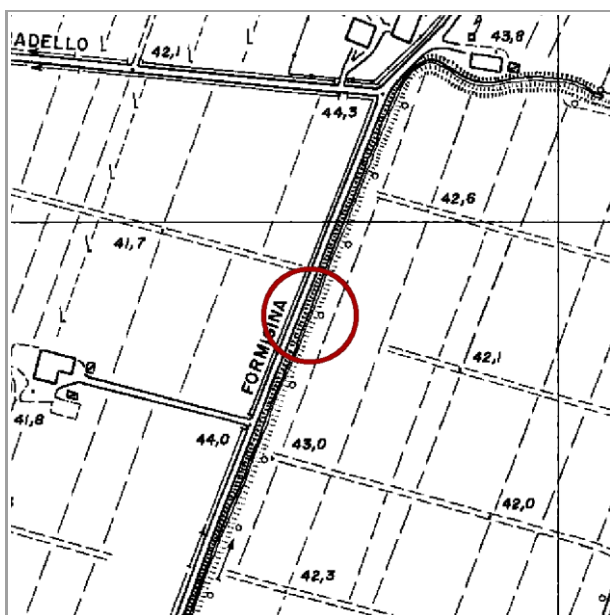
CONDIZIONI

Stato sanitario:


Stato strutturale:

OSSERVAZIONI

DOCUMENTAZIONE



C.T.R. Modena, 1985 - scala 1:5000



Ortofoto 2019, C.G.R.s.p.a. Parma - scala 1:5000

Codice identificativo: ES046

☒ Albero singolo ☐ Filare singolo ☐ Filare doppio ☐ Viale alberato ☐ Gruppo



LOCALIZZAZIONE e CONTESTO

Coordinate topografiche: 1649755 ; 4943233

Estremi catastali 2019: Foglio 169 Mappale 246

Quartiere: 4 *Rione:* 8 - Saliceta San Giuliano - Villaggio Zeta

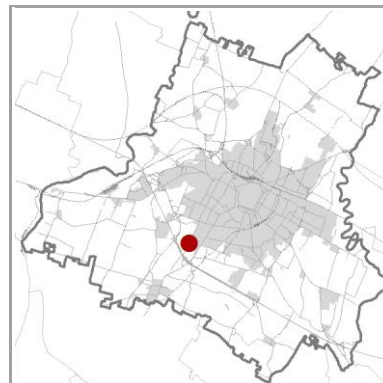
In prossimità di:

STRADA FORMIGINA

civ.

Sito in:

paesaggio urbano e periurbano di Modena
ambito agricolo normale a bassa produttività



Accessibilità: libera

Visibilità dalla strada: SI

Note:

CONDIZIONE GIURIDICA / TUTELE / VINCOLI ESISTENTI

Proprietà del Comune di Modena: NO

Tutela L.R. 2/1977 e L. 10/2013: non presente

Tutela D.Lgs. 42/2004: non presente

Giardino di notevole interesse: non presente

Tutele ambientali:

non presente

Codice identificativo: ES046

TIPOLOGIA

Numero complessivo individui: 1

Genere / specie: *Quercus robur*

Altezza (mt): 18

Lunghezza filare (mt):

Età presunta (anni):

Nome volgare: Farnia

Circonferenza (cm): 252

Superficie gruppo (mq):

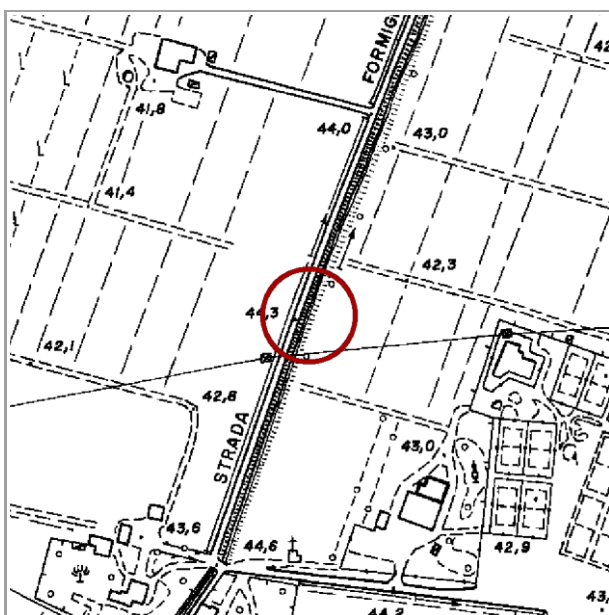
CONDIZIONI

Stato sanitario:

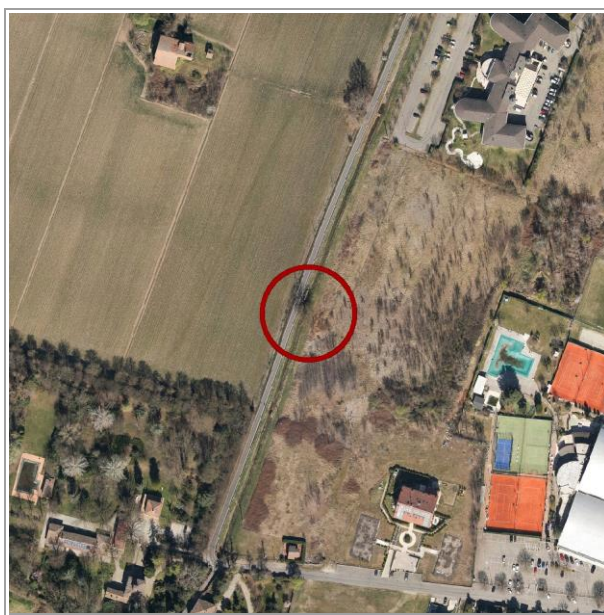
Stato strutturale:

OSSERVAZIONI

DOCUMENTAZIONE



C.T.R. Modena, 1985 - scala 1:5000



Ortofoto 2019, C.G.R.s.p.a. Parma - scala 1:5000

Codice identificativo: ES047

☒ Albero singolo ☐ Filare singolo ☐ Filare doppio ☐ Viale alberato ☐ Gruppo



LOCALIZZAZIONE e CONTESTO

Coordinate topografiche: 1650532 ; 4943610

Estremi catastali 2019: Foglio Mappale

Quartiere: 4 *Rione:* 8 - Saliceta San Giuliano - Villaggio Zeta

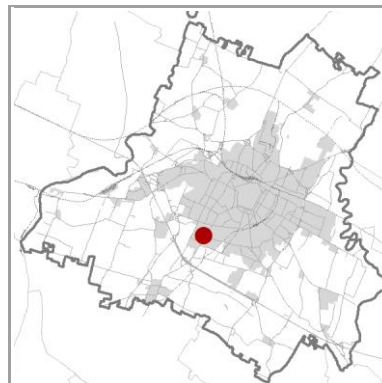
In prossimità di:

STRADELLO DEL LUZZO

civ. 180

Sito in:

paesaggio urbano e periurbano di Modena
area urbana



Accessibilità: libera

Visibilità dalla strada: SI

Note:

CONDIZIONE GIURIDICA / TUTELE / VINCOLI ESISTENTI

Proprietà del Comune di Modena: NO

Tutela L.R. 2/1977 e L. 10/2013: non presente

Tutela D.Lgs. 42/2004: non presente

Giardino di notevole interesse: non presente

Tutele ambientali:

non presente

Codice identificativo: ES047

TIPOLOGIA

Numero complessivo individui: 1

Genere / specie: *Quercus robur*

Altezza (mt): 25

Lunghezza filare (mt):

Età presunta (anni):

Nome volgare: Farnia

Circonferenza (cm): 287

Superficie gruppo (mq):

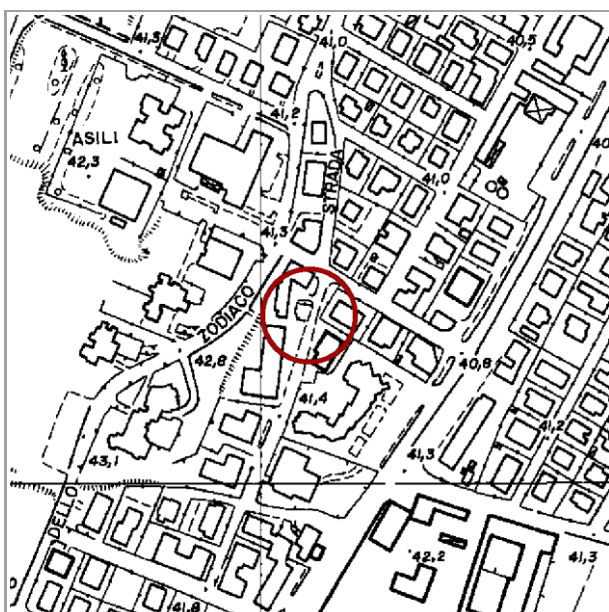
CONDIZIONI

Stato sanitario:

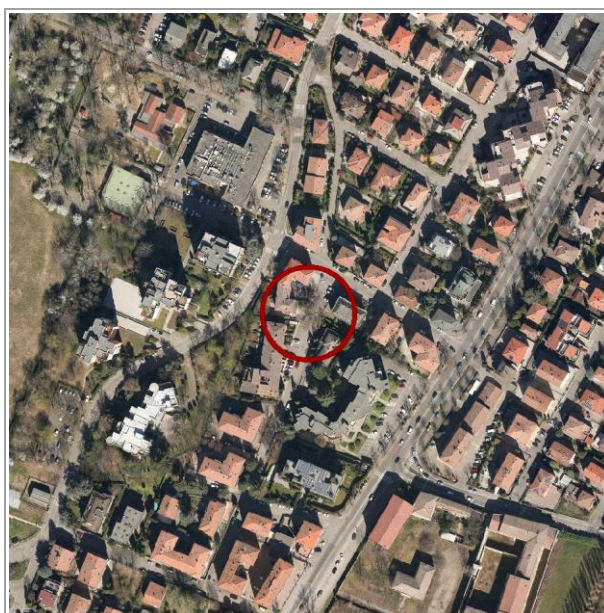
Stato strutturale:

OSSERVAZIONI

DOCUMENTAZIONE



C.T.R. Modena, 1985 - scala 1:5000



Ortofoto 2019, C.G.R.s.p.a. Parma - scala 1:5000

Codice identificativo: ES048

☒ Albero singolo ☐ Filare singolo ☐ Filare doppio ☐ Viale alberato ☐ Gruppo



LOCALIZZAZIONE e CONTESTO

Coordinate topografiche: 1649773 ; 4944440

Estremi catastali 2019: Foglio 135 Mappale 545

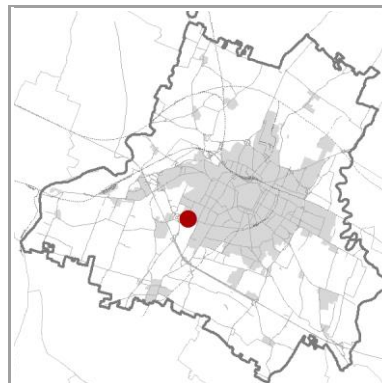
Quartiere: 4 *Rione:* 19 - Cognento

In prossimità di:

TANGENZIALE SUD SALVATORE QUASIMODO civ.

Sito in:

paesaggio urbano e periurbano di Modena
ambito agricolo normale a bassa produttività



Accessibilità: libera

Visibilità dalla strada: SI

Note: Zona Motorizzazione

CONDIZIONE GIURIDICA / TUTELE / VINCOLI ESISTENTI

Proprietà del Comune di Modena: NO

Tutela L.R. 2/1977 e L. 10/2013: non presente

Tutela D.Lgs. 42/2004: non presente

Giardino di notevole interesse: non presente

Tutele ambientali:

non presente

Codice identificativo: ES048

TIPOLOGIA

Numero complessivo individui: 1

Genere / specie: *Quercus robur*

Altezza (mt):

Lunghezza filare (mt):

Età presunta (anni):

Nome volgare: Farnia

Circonferenza (cm):

Superficie gruppo (mq):

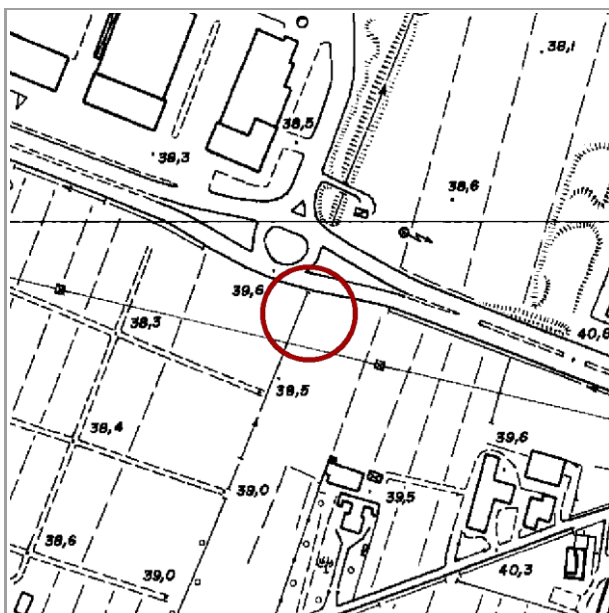
CONDIZIONI

Stato sanitario:


Stato strutturale:

OSSERVAZIONI

DOCUMENTAZIONE




C.T.R. Modena, 1985 - scala 1:5000



Ortofoto 2019, C.G.R.s.p.a. Parma - scala 1:5000

Codice identificativo: ES049

☒ Albero singolo ☐ Filare singolo ☐ Filare doppio ☐ Viale alberato ☐ Gruppo



LOCALIZZAZIONE e CONTESTO

Coordinate topografiche: 1654783 ; 4945003

Estremi catastali 2019: Foglio 147 Mappale 262

Quartiere: 2 *Rione:* 4 - San Lazzaro

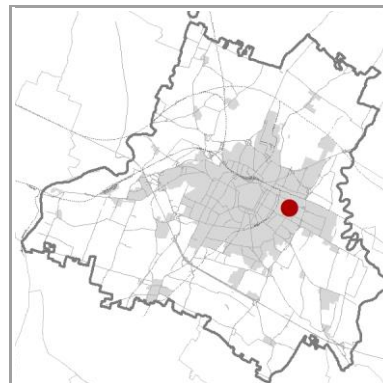
In prossimità di:

VIA ENRICO MARTINELLI

civ. 99

Sito in:

paesaggio urbano e periurbano di Modena
area urbana



Accessibilità: libera

Visibilità dalla strada: SI

Note: Area verde Martinelli

CONDIZIONE GIURIDICA / TUTELE / VINCOLI ESISTENTI

Proprietà del Comune di Modena: SI

Tutela L.R. 2/1977 e L. 10/2013: non presente

Tutela D.Lgs. 42/2004: non presente

Giardino di notevole interesse: non presente

Tutele ambientali:

non presente

Codice identificativo: ES049

TIPOLOGIA

Numero complessivo individui: 1

Genere / specie: *Quercus robur*

Altezza (mt): 28

Lunghezza filare (mt):

Età presunta (anni):

Nome volgare: Farnia

Circonferenza (cm): 276

Superficie gruppo (mq):

CONDIZIONI

Stato sanitario:


Stato strutturale:

OSSERVAZIONI

DOCUMENTAZIONE



C.T.R. Modena, 1985 - scala 1:5000



Ortofoto 2019, C.G.R.s.p.a. Parma - scala 1:5000

Codice identificativo: ES050

☒ Albero singolo ☐ Filare singolo ☐ Filare doppio ☐ Viale alberato ☐ Gruppo



LOCALIZZAZIONE e CONTESTO

Coordinate topografiche: 1656417 ; 4945510

Estremi catastali 2019: Foglio 102 Mappale 379

Quartiere: 2 *Rione:* 24 - Modena Est

In prossimità di:

STRADA CASETTE

civ. 13

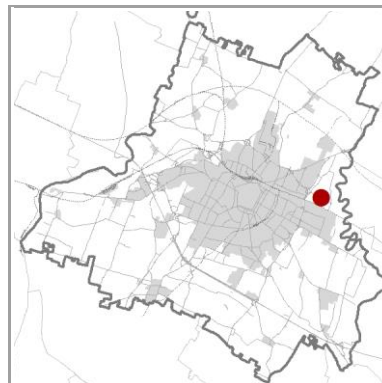
Sito in:

paesaggio perifluviale del fiume Panaro nella fascia di media e bassa pia
ambito agricolo di interesse ambientale ad alta produttività di tipo
frutticolo/viticolo

Accessibilità: libera

Visibilità dalla strada: SI

Note:



CONDIZIONE GIURIDICA / TUTELE / VINCOLI ESISTENTI

Proprietà del Comune di Modena: NO

Tutela L.R. 2/1977 e L. 10/2013: non presente

Tutela D.Lgs. 42/2004: non presente

Giardino di notevole interesse: non presente

Tutele ambientali:

non presente

Codice identificativo: ES050

TIPOLOGIA

Numero complessivo individui: 1

Genere / specie: *Quercus robur*

Altezza (mt): 24

Lunghezza filare (mt):

Età presunta (anni):

Nome volgare: Farnia

Circonferenza (cm): 301

Superficie gruppo (mq):

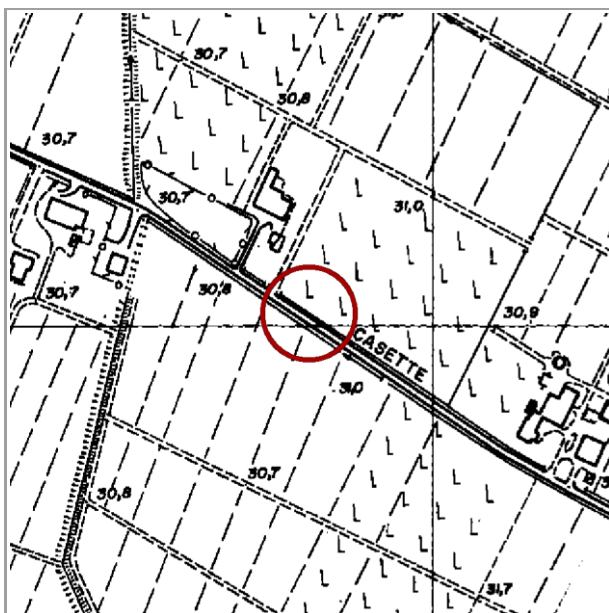
CONDIZIONI

Stato sanitario:


Stato strutturale:

OSSERVAZIONI

DOCUMENTAZIONE



C.T.R. Modena, 1985 - scala 1:5000



Ortofoto 2019, C.G.R.s.p.a. Parma - scala 1:5000

Codice identificativo: ES051

☒ Albero singolo ☐ Filare singolo ☐ Filare doppio ☐ Viale alberato ☐ Gruppo



LOCALIZZAZIONE e CONTESTO

Coordinate topografiche: 1656500 ; 4945461

Estremi catastali 2019: Foglio 102 Mappale 379

Quartiere: 2 *Rione:* 24 - Modena Est

In prossimità di:

STRADA CASETTE

civ. 51

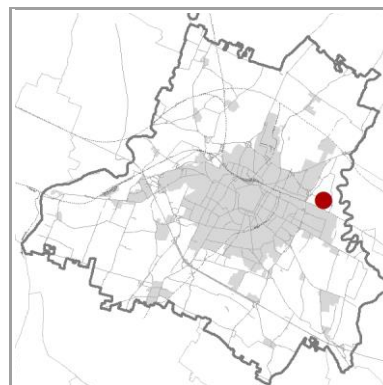
Sito in:

paesaggio perifluviale del fiume Panaro nella fascia di media e bassa pia
ambito agricolo di interesse ambientale ad alta produttività di tipo
frutticolo/viticolo

Accessibilità: libera

Visibilità dalla strada: SI

Note:



CONDIZIONE GIURIDICA / TUTELE / VINCOLI ESISTENTI

Proprietà del Comune di Modena: NO

Tutela L.R. 2/1977 e L. 10/2013: non presente

Tutela D.Lgs. 42/2004: non presente

Giardino di notevole interesse: non presente

Tutele ambientali:

non presente

Codice identificativo: ES051

TIPOLOGIA

Numero complessivo individui: 1

Genere / specie: *Quercus robur*

Altezza (mt): 24

Lunghezza filare (mt):

Età presunta (anni):

Nome volgare: Farnia

Circonferenza (cm): 265

Superficie gruppo (mq):

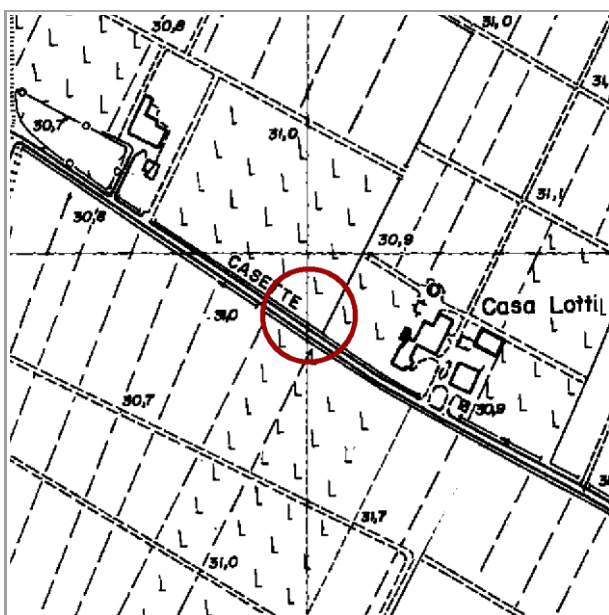
CONDIZIONI

Stato sanitario:


Stato strutturale:

OSSERVAZIONI

DOCUMENTAZIONE



C.T.R. Modena, 1985 - scala 1:5000



Ortofoto 2019, C.G.R.s.p.a. Parma - scala 1:5000

Codice identificativo: ES052

☒ Albero singolo ☐ Filare singolo ☐ Filare doppio ☐ Viale alberato ☐ Gruppo



LOCALIZZAZIONE e CONTESTO

Coordinate topografiche: 1656714 ; 4945118

Estremi catastali 2019: Foglio 129 Mappale 683

Quartiere: 2 *Rione:* 24 - Modena Est

In prossimità di:

STRADA MONTANARA

civ. 31

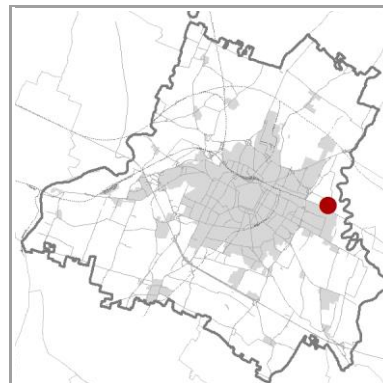
Sito in:

paesaggio perifluviale del fiume Panaro nella fascia di media e bassa pianura
ambito agricolo di interesse ambientale ad alta produttività di tipo
frutticolo/viticolo

Accessibilità: libera

Visibilità dalla strada: SI

Note:



CONDIZIONE GIURIDICA / TUTELE / VINCOLI ESISTENTI

Proprietà del Comune di Modena: NO

Tutela L.R. 2/1977 e L. 10/2013: non presente

Tutela D.Lgs. 42/2004: non presente

Giardino di notevole interesse: non presente

Tutele ambientali:

non presente

Codice identificativo: ES052

TIPOLOGIA

Numero complessivo individui: 1

Genere / specie: *Quercus robur*

Altezza (mt): 19

Lunghezza filare (mt):

Età presunta (anni):

Nome volgare: Farnia

Circonferenza (cm): 220

Superficie gruppo (mq):

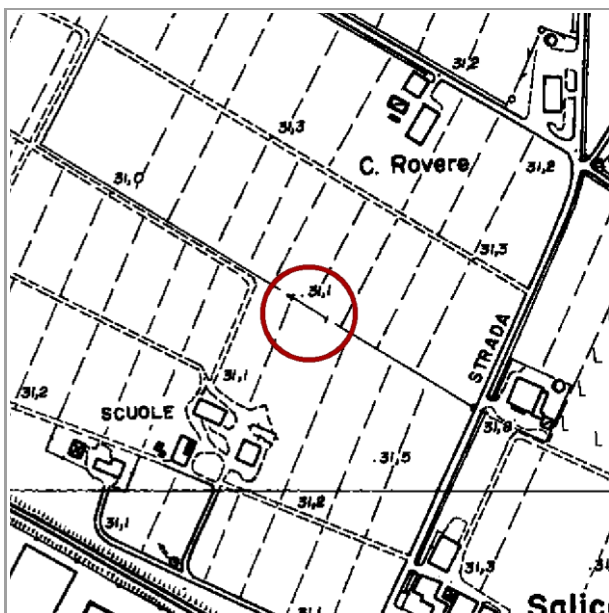
CONDIZIONI

Stato sanitario:


Stato strutturale:

OSSERVAZIONI

DOCUMENTAZIONE



C.T.R. Modena, 1985 - scala 1:5000



Ortofoto 2019, C.G.R.s.p.a. Parma - scala 1:5000

Codice identificativo: ES053

☒ Albero singolo ☐ Filare singolo ☐ Filare doppio ☐ Viale alberato ☐ Gruppo



LOCALIZZAZIONE e CONTESTO

Coordinate topografiche: 1657006 ; 4945361

Estremi catastali 2019: Foglio 101 Mappale 117

Quartiere: 2 *Rione:* 24 - Modena Est

In prossimità di:

STRADA MONTANARA

civ. 65

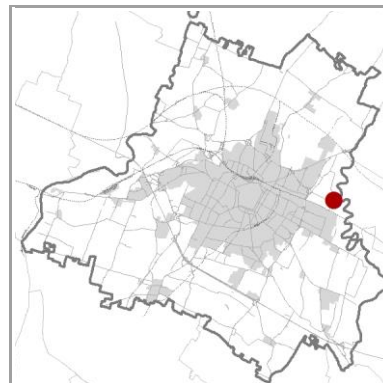
Sito in:

paesaggio perifluviale del fiume Panaro nella fascia di media e bassa pia
ambito agricolo di interesse ambientale ad alta produttività di tipo
frutticolo/viticolo

Accessibilità: libera

Visibilità dalla strada: SI

Note:



CONDIZIONE GIURIDICA / TUTELE / VINCOLI ESISTENTI

Proprietà del Comune di Modena: NO

Tutela L.R. 2/1977 e L. 10/2013: non presente

Tutela D.Lgs. 42/2004: non presente

Giardino di notevole interesse: non presente

Tutele ambientali:

Zone di particolare interesse paesaggistico-ambientale

Codice identificativo: ES053

TIPOLOGIA

Numero complessivo individui: 1

Genere / specie: *Quercus robur*

Altezza (mt): 26

Lunghezza filare (mt):

Età presunta (anni):

Nome volgare: Farnia

Circonferenza (cm): 300

Superficie gruppo (mq):

CONDIZIONI

Stato sanitario:


Stato strutturale:

OSSERVAZIONI

DOCUMENTAZIONE



C.T.R. Modena, 1985 - scala 1:5000



Ortofoto 2019, C.G.R.s.p.a. Parma - scala 1:5000



A map of the Paris region (Île-de-France) with the study area highlighted in red. The map shows the city of Paris and its surrounding suburbs, with the red area located in the eastern part of the region, near the border with the Grand Est region.

pag. 1

Codice identificativo: ES054

TIPOLOGIA

Numero complessivo individui: 1

Genere / specie: *Quercus robur*

Altezza (mt): 25

Lunghezza filare (mt):

Età presunta (anni):

Nome volgare: Farnia

Circonferenza (cm): 318

Superficie gruppo (mq):

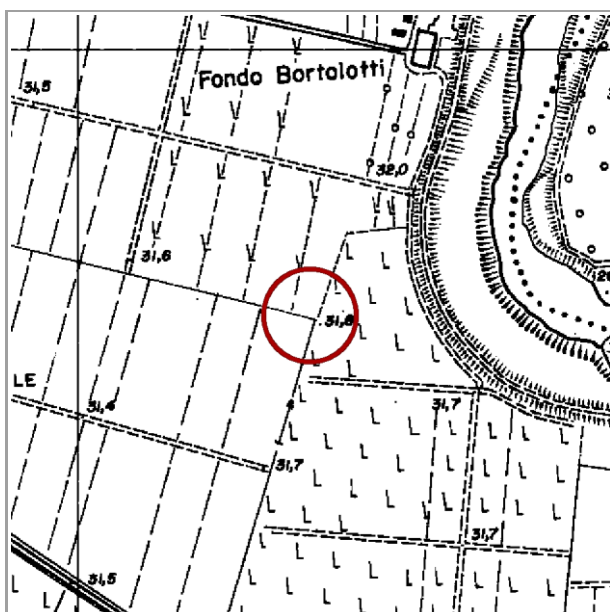
CONDIZIONI

Stato sanitario:


Stato strutturale:

OSSERVAZIONI

DOCUMENTAZIONE



C.T.R. Modena, 1985 - scala 1:5000



Ortofoto 2019, C.G.R.s.p.a. Parma - scala 1:5000

Codice identificativo: ES055

☒ Albero singolo ☐ Filare singolo ☐ Filare doppio ☐ Viale alberato ☐ Gruppo



LOCALIZZAZIONE e CONTESTO

Coordinate topografiche: 1656544 ; 4944371

Estremi catastali 2019: Foglio 151 Mappale 178

Quartiere: 2 *Rione:* 24 - Modena Est

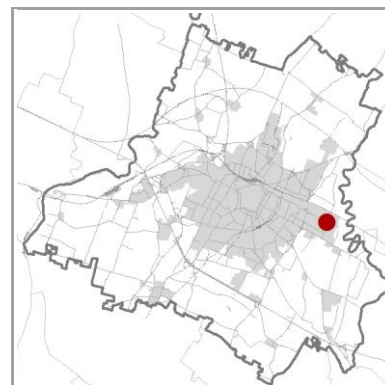
In prossimità di:

VIALE CADUTI SUL LAVORO

civ. 178

Sito in:

paesaggio urbano e periurbano di Modena
area urbana



Accessibilità: libera

Visibilità dalla strada: SI

Note: Vicino al civ. 178

CONDIZIONE GIURIDICA / TUTELE / VINCOLI ESISTENTI

Proprietà del Comune di Modena: SI

Tutela L.R. 2/1977 e L. 10/2013: non presente

Tutela D.Lgs. 42/2004: non presente

Giardino di notevole interesse: non presente

Tutele ambientali:

non presente

Codice identificativo: ES055

TIPOLOGIA

Numero complessivo individui: 1

Genere / specie: *Quercus robur*

Altezza (mt): 27

Lunghezza filare (mt):

Età presunta (anni):

Nome volgare: Farnia

Circonferenza (cm): 313

Superficie gruppo (mq):

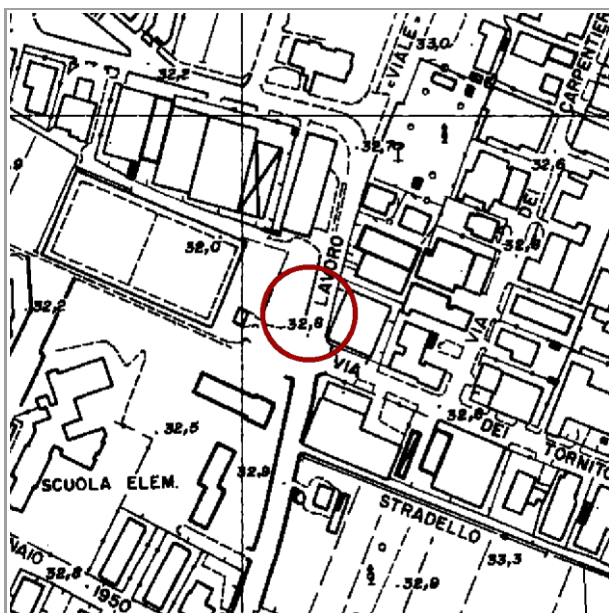
CONDIZIONI

Stato sanitario:

Stato strutturale:

OSSERVAZIONI

DOCUMENTAZIONE



C.T.R. Modena, 1985 - scala 1:5000



Ortofoto 2019, C.G.R.s.p.a. Parma - scala 1:5000

Codice identificativo: ES056

☒ Albero singolo ☐ Filare singolo ☐ Filare doppio ☐ Viale alberato ☐ Gruppo



LOCALIZZAZIONE e CONTESTO

Coordinate topografiche: 1656738 ; 4944196

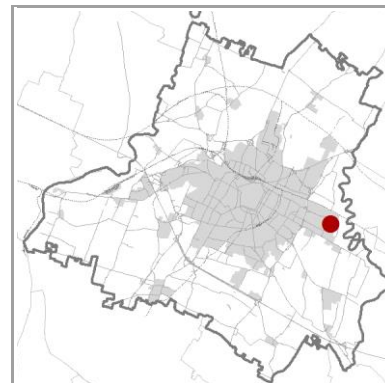
Estremi catastali 2019: Foglio 130 Mappale 279

Quartiere: 2 *Rione:* 24 - Modena Est

In prossimità di:
STRADELLO ROMANO

civ. 86

Sito in:
paesaggio urbano e periurbano di Modena
area urbana



Accessibilità: libera

Visibilità dalla strada: SI

Note:

CONDIZIONE GIURIDICA / TUTELE / VINCOLI ESISTENTI

Proprietà del Comune di Modena: SI

Tutela L.R. 2/1977 e L. 10/2013: non presente

Tutela D.Lgs. 42/2004: non presente

Giardino di notevole interesse: non presente

Tutele ambientali:
non presente

Codice identificativo: ES056

TIPOLOGIA

Numero complessivo individui: 1

Genere / specie: *Quercus robur*

Altezza (mt): 21

Lunghezza filare (mt):

Età presunta (anni):

Nome volgare: Farnia

Circonferenza (cm): 270

Superficie gruppo (mq):

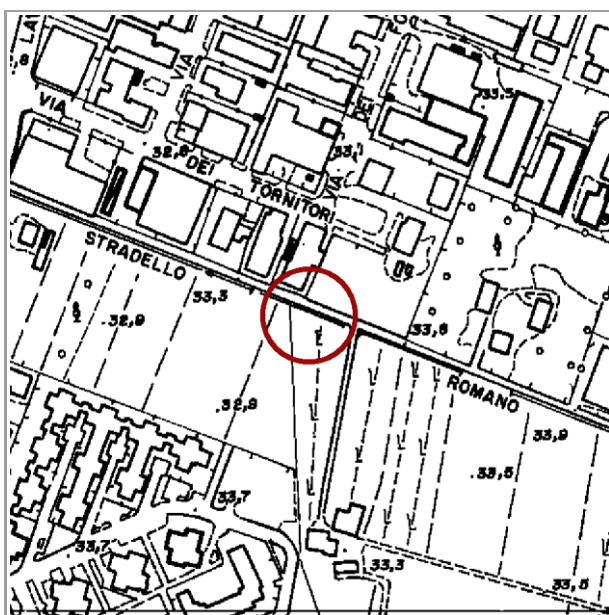
CONDIZIONI

Stato sanitario:


Stato strutturale:

OSSERVAZIONI

DOCUMENTAZIONE



C.T.R. Modena, 1985 - scala 1:5000



Ortofoto 2019, C.G.R.s.p.a. Parma - scala 1:5000

Codice identificativo: ES057

☒ Albero singolo ☐ Filare singolo ☐ Filare doppio ☐ Viale alberato ☐ Gruppo



LOCALIZZAZIONE e CONTESTO

Coordinate topografiche: 1656749 ; 4944191

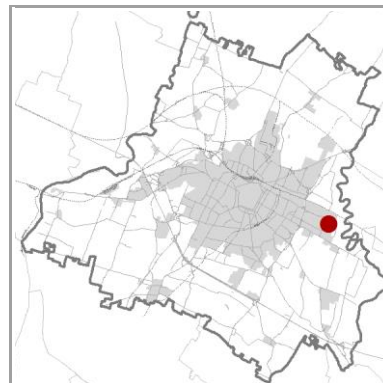
Estremi catastali 2019: Foglio 130 Mappale 279

Quartiere: 2 *Rione:* 24 - Modena Est

In prossimità di:
STRADELLO ROMANO

civ. 86

Sito in:
paesaggio urbano e periurbano di Modena
area urbana



Accessibilità: libera

Visibilità dalla strada: SI

Note:

CONDIZIONE GIURIDICA / TUTELE / VINCOLI ESISTENTI

Proprietà del Comune di Modena: SI

Tutela L.R. 2/1977 e L. 10/2013: non presente

Tutela D.Lgs. 42/2004: non presente

Giardino di notevole interesse: non presente

Tutele ambientali:
non presente

Codice identificativo: ES057

TIPOLOGIA

Numero complessivo individui: 1

Genere / specie: *Quercus robur*

Altezza (mt): 22

Lunghezza filare (mt):

Età presunta (anni):

Nome volgare: Farnia

Circonferenza (cm): 194

Superficie gruppo (mq):

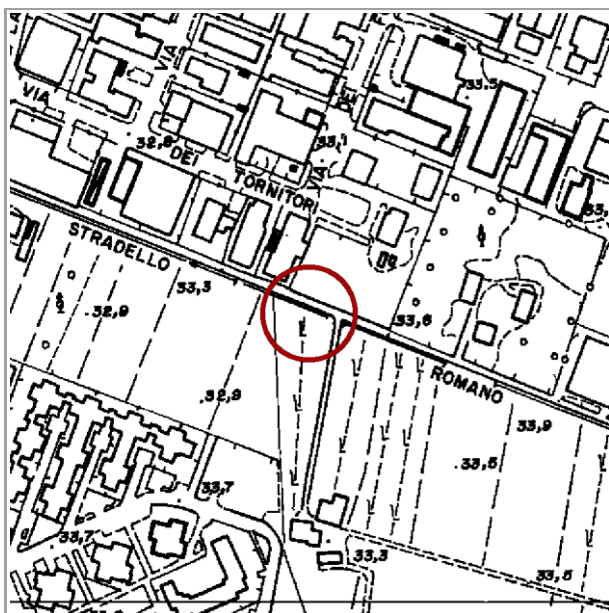
CONDIZIONI

Stato sanitario:

Stato strutturale:

OSSERVAZIONI

DOCUMENTAZIONE



C.T.R. Modena, 1985 - scala 1:5000



Ortofoto 2019, C.G.R.s.p.a. Parma - scala 1:5000

Codice identificativo: ES058

☒ Albero singolo ☐ Filare singolo ☐ Filare doppio ☐ Viale alberato ☐ Gruppo



LOCALIZZAZIONE e CONTESTO

Coordinate topografiche: 1656779 ; 4944180

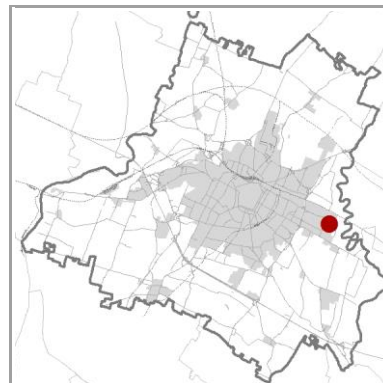
Estremi catastali 2019: Foglio 130 Mappale 279

Quartiere: 2 *Rione:* 24 - Modena Est

In prossimità di:
STRADELLO ROMANO

civ. 86

Sito in:
paesaggio urbano e periurbano di Modena
area urbana



Accessibilità: libera

Visibilità dalla strada: SI

Note:

CONDIZIONE GIURIDICA / TUTELE / VINCOLI ESISTENTI

Proprietà del Comune di Modena: SI

Tutela L.R. 2/1977 e L. 10/2013: non presente

Tutela D.Lgs. 42/2004: non presente

Giardino di notevole interesse: non presente

Tutele ambientali:
non presente

Codice identificativo: ES058

TIPOLOGIA

Numero complessivo individui: 1

Genere / specie: *Quercus robur*

Altezza (mt): 23

Lunghezza filare (mt):

Età presunta (anni):

Nome volgare: Farnia

Circonferenza (cm): 278

Superficie gruppo (mq):

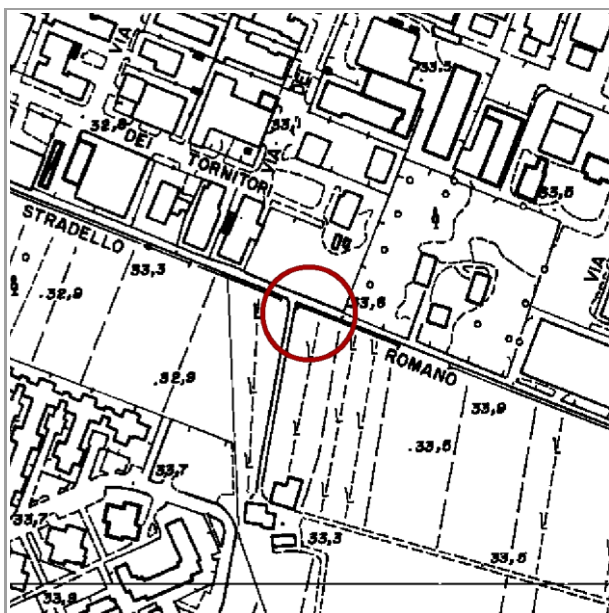
CONDIZIONI

Stato sanitario:

Stato strutturale:

OSSERVAZIONI

DOCUMENTAZIONE



C.T.R. Modena, 1985 - scala 1:5000



Ortofoto 2019, C.G.R.s.p.a. Parma - scala 1:5000

Codice identificativo: ES059

☐ Albero singolo ☒ Filare singolo ☐ Filare doppio ☐ Viale alberato ☐ Gruppo



LOCALIZZAZIONE e CONTESTO

Coordinate topografiche: 1656841 ; 4946009

Estremi catastali 2019: Foglio 101 Mappale 241

Quartiere: 2 *Rione:* 24 - Modena Est

In prossimità di:

STRADA MONTANARA

civ. 139

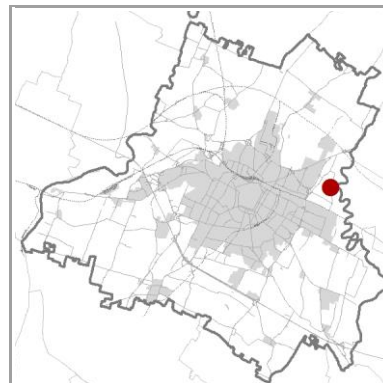
Sito in:

paesaggio perifluviale del fiume Panaro nella fascia di media e bassa pia
ambito agricolo di interesse ambientale ad alta produttività di tipo
frutticolo/viticolo

Accessibilità: libera

Visibilità dalla strada: SI

Note:



CONDIZIONE GIURIDICA / TUTELE / VINCOLI ESISTENTI

Proprietà del Comune di Modena: NO

Tutela L.R. 2/1977 e L. 10/2013: non presente

Tutela D.Lgs. 42/2004: non presente

Giardino di notevole interesse: non presente

Tutele ambientali:

non presente

Codice identificativo: ES059

TIPOLOGIA

Numero complessivo individui: 1

Genere / specie: *Quercus robur*

Altezza (mt): 18-27

Lunghezza filare (mt): 111

Età presunta (anni):

Nome volgare: Farnia

Circonferenza (cm): 240-365

Superficie gruppo (mq):

CONDIZIONI

Stato sanitario:


Stato strutturale:

OSSERVAZIONI

DOCUMENTAZIONE



C.T.R. Modena, 1985 - scala 1:5000



Ortofoto 2019, C.G.R.s.p.a. Parma - scala 1:5000



Rilevazione: 2014, Comune di Modena

Aggiornamento: 2019, Comune di Modena - fotografie

A large, mature tree with a thick trunk and a wide, spreading canopy of green leaves, standing in a grassy field under a blue sky with scattered clouds. The tree is the central focus, with its branches reaching out in all directions. The ground is covered in green grass, and there are other trees and bushes in the background. The sky is a clear blue with a few white clouds.



pag. 1

Codice identificativo: ES060

TIPOLOGIA

Numero complessivo individui: 0

Genere / specie: *Quercus robur*

Altezza (mt): 24

Lunghezza filare (mt):

Età presunta (anni):

Nome volgare: Farnia

Circonferenza (cm): 334

Superficie gruppo (mq):

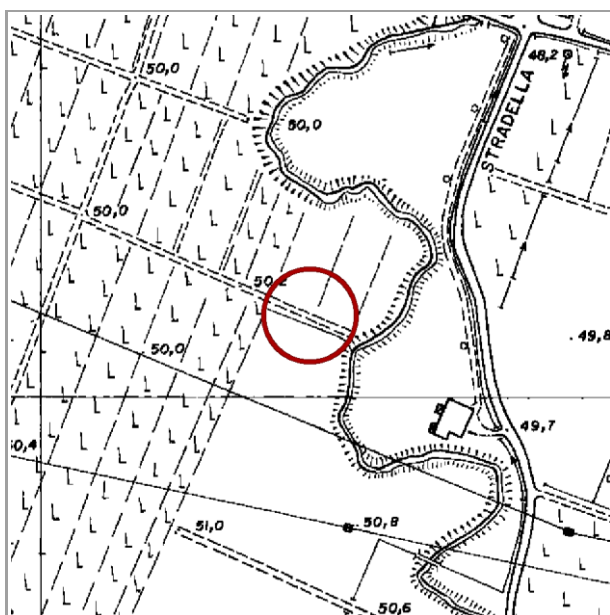
CONDIZIONI

Stato sanitario:

Stato strutturale:

OSSERVAZIONI

DOCUMENTAZIONE



C.T.R. Modena, 1985 - scala 1:5000



Ortofoto 2019, C.G.R.s.p.a. Parma - scala 1:5000

Codice identificativo: ES061

☐ Albero singolo ☐ Filare singolo ☐ Filare doppio ☐ Viale alberato ☐ Gruppo



LOCALIZZAZIONE e CONTESTO

Coordinate topografiche: 1649678 ; 4940528

Estremi catastali 2019: Foglio 245 Mappale 142

Quartiere: 4 *Rione:* 36 - Baggiovara

In prossimità di:

STRADA STRADELLA

civ. 232

Sito in:

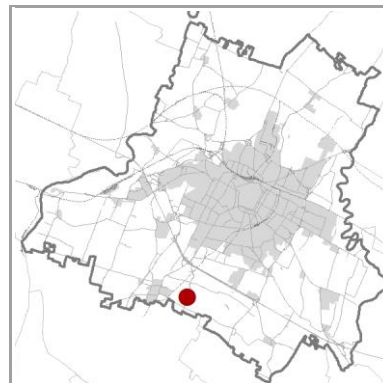
paesaggio dell'alta pianura dei corsi d'acqua minori

ambito agricolo di interesse ambientale e paesaggistico connesso al reticolo idrografico secondario

Accessibilità: libera

Visibilità dalla strada: SI

Note:



CONDIZIONE GIURIDICA / TUTELE / VINCOLI ESISTENTI

Proprietà del Comune di Modena: NO

Tutela L.R. 2/1977 e L. 10/2013: non presente

Tutela D.Lgs. 42/2004: 150 m - Autorizzazione paesaggistica

Giardino di notevole interesse: non presente

Tutele ambientali:

non presente

Codice identificativo: ES061

TIPOLOGIA

Numero complessivo individui: 0

Genere / specie: *Quercus robur*

Altezza (mt): 29

Lunghezza filare (mt):

Età presunta (anni):

Nome volgare: Farnia

Circonferenza (cm): 320

Superficie gruppo (mq):

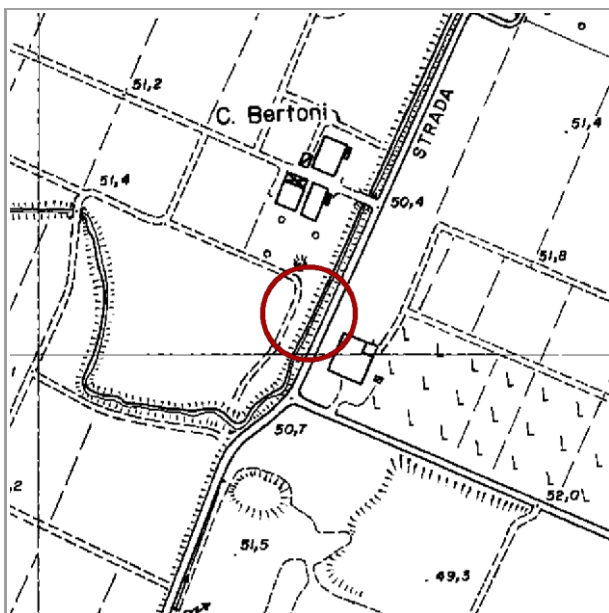
CONDIZIONI

Stato sanitario:


Stato strutturale:

OSSERVAZIONI

DOCUMENTAZIONE



C.T.R. Modena, 1985 - scala 1:5000



Ortofoto 2019, C.G.R.s.p.a. Parma - scala 1:5000

Codice identificativo: ES062

☐ Albero singolo ☐ Filare singolo ☐ Filare doppio ☐ Viale alberato ☐ Gruppo



LOCALIZZAZIONE e CONTESTO

Coordinate topografiche: 1649699 ; 4940575

Estremi catastali 2019: Foglio 245 Mappale 147

Quartiere: 4 *Rione:* 36 - Baggiovara

In prossimità di:

STRADA STRADELLA

civ. 232

Sito in:

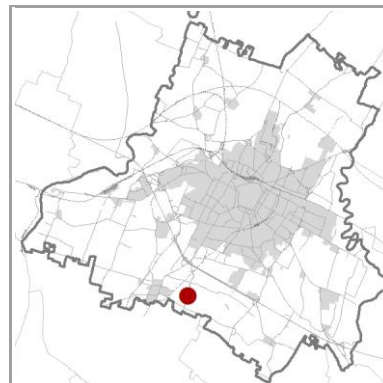
paesaggio dell'alta pianura dei corsi d'acqua minori

ambito agricolo di interesse ambientale e paesaggistico connesso al reticolo idrografico secondario

Accessibilità: libera

Visibilità dalla strada: SI

Note:



CONDIZIONE GIURIDICA / TUTELE / VINCOLI ESISTENTI

Proprietà del Comune di Modena: NO

Tutela L.R. 2/1977 e L. 10/2013: non presente

Tutela D.Lgs. 42/2004: 150 m - Autorizzazione paesaggistica

Giardino di notevole interesse: non presente

Tutele ambientali:

non presente

Codice identificativo: ES062

TIPOLOGIA

Numero complessivo individui: 0

Genere / specie: *Quercus robur*

Altezza (mt): 26

Lunghezza filare (mt):

Età presunta (anni):

Nome volgare: Farnia

Circonferenza (cm): 385

Superficie gruppo (mq):

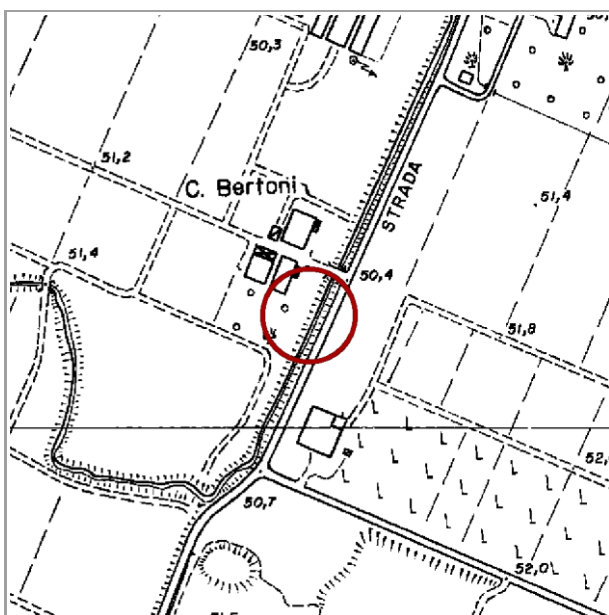
CONDIZIONI

Stato sanitario:


Stato strutturale:

OSSERVAZIONI

DOCUMENTAZIONE



C.T.R. Modena, 1985 - scala 1:5000



Ortofoto 2019, C.G.R.s.p.a. Parma - scala 1:5000

Codice identificativo: ES063

☐ Albero singolo ☐ Filare singolo ☐ Filare doppio ☐ Viale alberato ☐ Gruppo



LOCALIZZAZIONE e CONTESTO

Coordinate topografiche: 1649758 ; 4940710

Estremi catastali 2019: Foglio 245 Mappale 143

Quartiere: 4 *Rione:* 36 - Baggiovara

In prossimità di:

STRADA STRADELLA

civ. 232/1

Sito in:

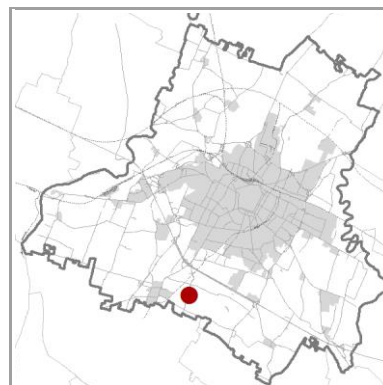
paesaggio dell'alta pianura dei corsi d'acqua minori

ambito agricolo di interesse ambientale e paesaggistico connesso al reticolo idrografico secondario

Accessibilità: libera

Visibilità dalla strada: SI

Note:



CONDIZIONE GIURIDICA / TUTELE / VINCOLI ESISTENTI

Proprietà del Comune di Modena: NO

Tutela L.R. 2/1977 e L. 10/2013: non presente

Tutela D.Lgs. 42/2004: 150 m - Autorizzazione paesaggistica

Giardino di notevole interesse: non presente

Tutele ambientali:

non presente

Codice identificativo: ES063

TIPOLOGIA

Numero complessivo individui: 1

Genere / specie: *Quercus robur*

Altezza (mt): 22

Lunghezza filare (mt):

Età presunta (anni):

Nome volgare: Farnia

Circonferenza (cm): 295

Superficie gruppo (mq):

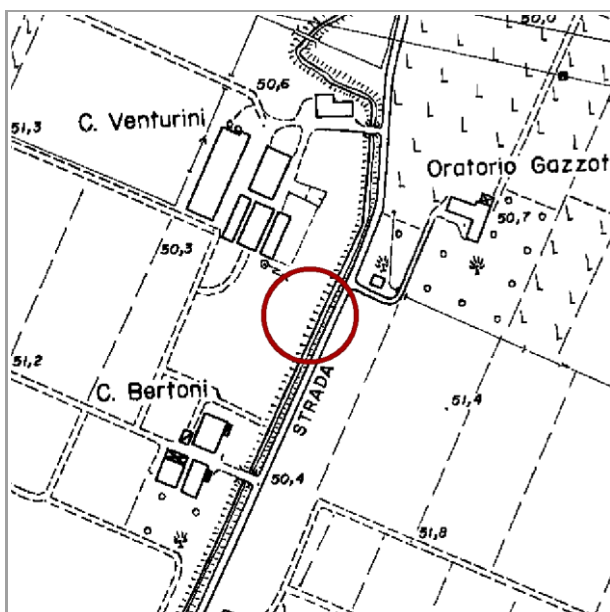
CONDIZIONI

Stato sanitario:


Stato strutturale:

OSSERVAZIONI

DOCUMENTAZIONE



C.T.R. Modena, 1985 - scala 1:5000



Ortofoto 2019, C.G.R.s.p.a. Parma - scala 1:5000

Codice identificativo: ES064

☐ Albero singolo ☐ Filare singolo ☐ Filare doppio ☐ Viale alberato ☐ Gruppo



LOCALIZZAZIONE e CONTESTO

Coordinate topografiche: 1647188 ; 4941155

Estremi catastali 2019: Foglio 229 Mappale 259

Quartiere: 4 *Rione:* 36 - Baggiovara

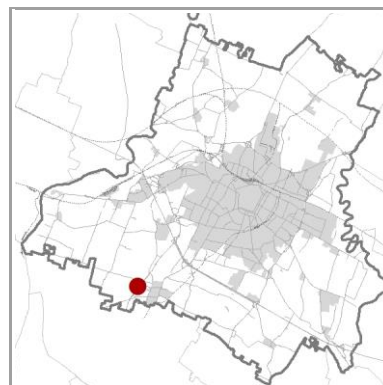
In prossimità di:

STRADELLO BAGGIOVARA

civ. 59

Sito in:

paesaggio della pianura tra Cognento e il fiume Secchia
ambito agricolo normale ad alta produttività di tipo zootecnico



Accessibilità: libera

Visibilità dalla strada: SI

Note:

CONDIZIONE GIURIDICA / TUTELE / VINCOLI ESISTENTI

Proprietà del Comune di Modena: NO

Tutela L.R. 2/1977 e L. 10/2013: non presente

Tutela D.Lgs. 42/2004: non presente

Giardino di notevole interesse: non presente

Tutele ambientali:

non presente

Codice identificativo: ES064

TIPOLOGIA

Numero complessivo individui: 1

Genere / specie: *Quercus robur*

Altezza (mt): 27

Lunghezza filare (mt):

Età presunta (anni):

Nome volgare: Farnia

Circonferenza (cm): 313

Superficie gruppo (mq):

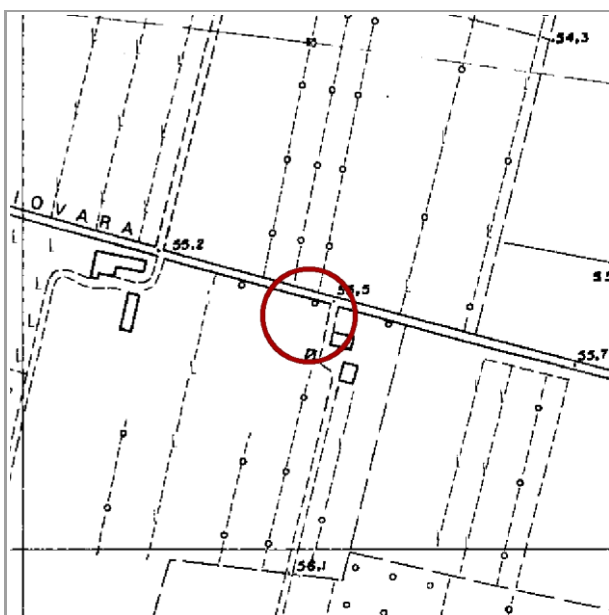
CONDIZIONI

Stato sanitario:


Stato strutturale:

OSSERVAZIONI

DOCUMENTAZIONE



C.T.R. Modena, 1985 - scala 1:5000



Ortofoto 2019, C.G.R.s.p.a. Parma - scala 1:5000

Codice identificativo: ES065

TIPOLOGIA

Numero complessivo individui: 1

Genere / specie: *Quercus robur*

Altezza (mt): 20-22

Lunghezza filare (mt): 175

Età presunta (anni):

Nome volgare: Farnia

Circonferenza (cm): 211-284

Superficie gruppo (mq):

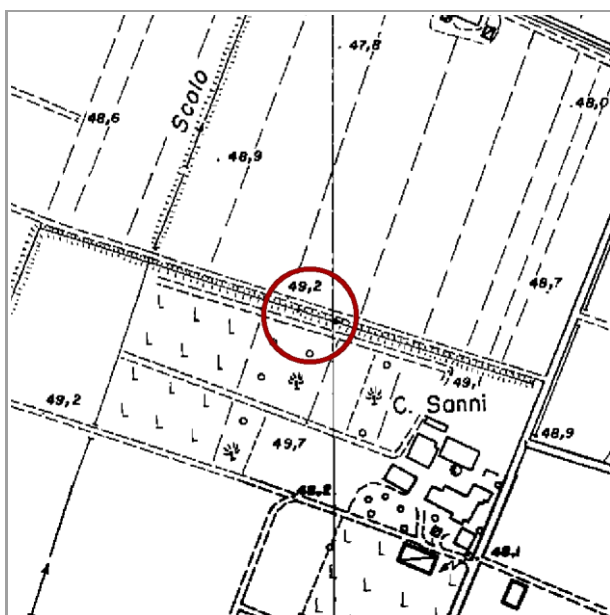
CONDIZIONI

Stato sanitario:


Stato strutturale:

OSSERVAZIONI


DOCUMENTAZIONE



C.T.R. Modena, 1985 - scala 1:5000



Ortofoto 2019, C.G.R.s.p.a. Parma - scala 1:5000



Rilevazione: 2014, Comune di Modena

Aggiornamento: 2019, Comune di Modena - fotografie

Codice identificativo: ES066

☐ Albero singolo ☒ Filare singolo ☐ Filare doppio ☐ Viale alberato ☐ Gruppo



LOCALIZZAZIONE e CONTESTO

Coordinate topografiche: 1657428 ; 4940489

Estremi catastali 2019: Foglio 252 Mappale 707

Quartiere: 3 *Rione:* 23 - San Damaso - San Donnino

In prossimità di:

STRADA CHIESA DI COLLEGAROLA

civ. 5

Sito in:

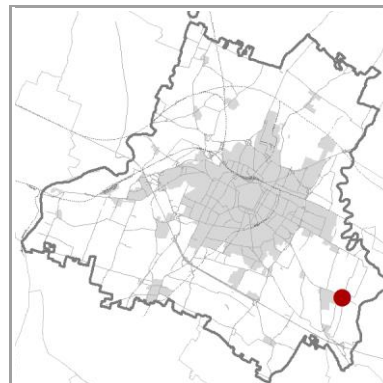
paesaggio dell'alta pianura dei corsi d'acqua minori

ambito agricolo di interesse ambientale ad alta produttività di tipo frutticolo/viticolo

Accessibilità: libera

Visibilità dalla strada: SI

Note: A est del cimitero San Damaso



CONDIZIONE GIURIDICA / TUTELE / VINCOLI ESISTENTI

Proprietà del Comune di Modena: NO

Tutela L.R. 2/1977 e L. 10/2013: non presente

Tutela D.Lgs. 42/2004: non presente

Giardino di notevole interesse: non presente

Tutele ambientali:

non presente

Codice identificativo: ES066

TIPOLOGIA

Numero complessivo individui: 1

Genere / specie: *Quercus robur*

Altezza (mt): 13-25

Lunghezza filare (mt): 47

Età presunta (anni):

Nome volgare: Farnia

Circonferenza (cm): 141-375

Superficie gruppo (mq):

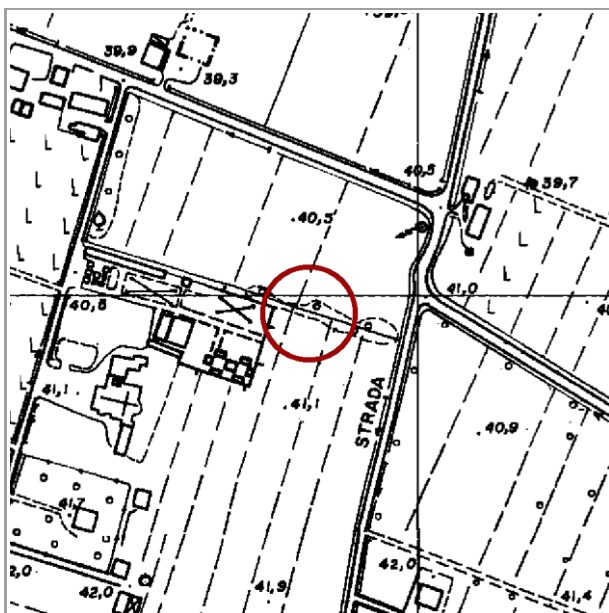
CONDIZIONI

Stato sanitario:

Stato strutturale:

OSSERVAZIONI

DOCUMENTAZIONE



C.T.R. Modena, 1985 - scala 1:5000



Ortofoto 2019, C.G.R.s.p.a. Parma - scala 1:5000



Rilevazione: 2014, Comune di Modena

Aggiornamento: 2019, Comune di Modena - fotografie

Codice identificativo: ES067

☐ Albero singolo ☐ Filare singolo ☐ Filare doppio ☐ Viale alberato ☐ Gruppo



LOCALIZZAZIONE e CONTESTO

Coordinate topografiche: 1657921 ; 4941636

Estremi catastali 2019: Foglio 240 Mappale 231

Quartiere: 3 *Rione:* 23 - San Damaso - San Donnino

In prossimità di:

STRADELLO BONAGHINO

civ. 120

Sito in:

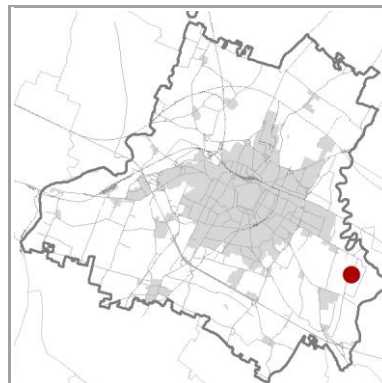
paesaggio dell'alta pianura dei corsi d'acqua minori

ambito agricolo di interesse ambientale ad alta produttività di tipo frutticolo/viticolo

Accessibilità: libera

Visibilità dalla strada: SI

Note: Angolo stradello Bonaghino e strada Grande



CONDIZIONE GIURIDICA / TUTELE / VINCOLI ESISTENTI

Proprietà del Comune di Modena: NO

Tutela L.R. 2/1977 e L. 10/2013: non presente

Tutela D.Lgs. 42/2004: non presente

Giardino di notevole interesse: non presente

Tutele ambientali:

non presente

Codice identificativo: ES067

TIPOLOGIA

Numero complessivo individui: 1

Genere / specie: *Quercus robur*

Altezza (mt): 20

Lunghezza filare (mt):

Età presunta (anni):

Nome volgare: Farnia

Circonferenza (cm): 253

Superficie gruppo (mq):

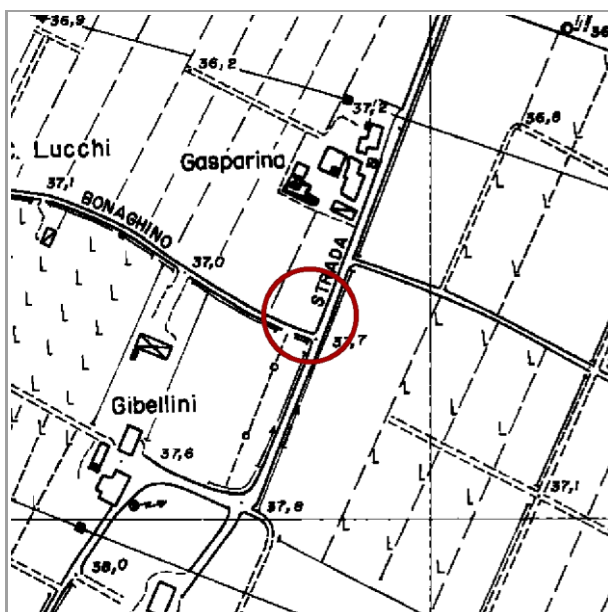
CONDIZIONI

Stato sanitario:


Stato strutturale:

OSSERVAZIONI

DOCUMENTAZIONE



C.T.R. Modena, 1985 - scala 1:5000



Ortofoto 2019, C.G.R.s.p.a. Parma - scala 1:5000

Codice identificativo: ES068

☐ Albero singolo ☐ Filare singolo ☐ Filare doppio ☐ Viale alberato ☐ Gruppo



LOCALIZZAZIONE e CONTESTO

Coordinate topografiche: 1657746 ; 4940902

Estremi catastali 2019: Foglio 240 Mappale 96

Quartiere: 3 *Rione:* 23 - San Damaso - San Donnino

In prossimità di:

STRADA GRANDE

civ. 99

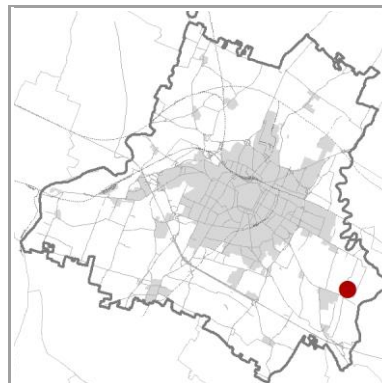
Sito in:

paesaggio perifluviale del fiume Panaro nella fascia di alta pianura
ambito agricolo di interesse ambientale ad alta produttività di tipo
frutticolo/viticolo

Accessibilità: libera

Visibilità dalla strada: SI

Note:



CONDIZIONE GIURIDICA / TUTELE / VINCOLI ESISTENTI

Proprietà del Comune di Modena: NO

Tutela L.R. 2/1977 e L. 10/2013: non presente

Tutela D.Lgs. 42/2004: non presente

Giardino di notevole interesse: non presente

Tutele ambientali:

non presente

Codice identificativo: ES068

TIPOLOGIA

Numero complessivo individui: 1

Genere / specie: *Quercus robur*

Altezza (mt): 21

Lunghezza filare (mt):

Età presunta (anni):

Nome volgare: Farnia

Circonferenza (cm): 320

Superficie gruppo (mq):

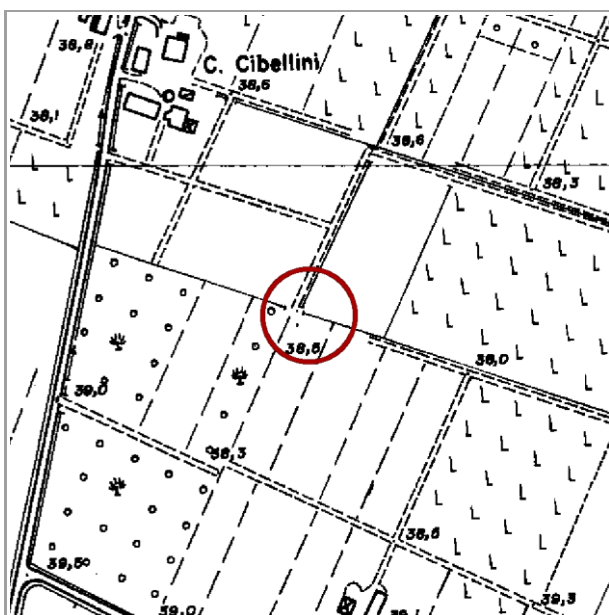
CONDIZIONI

Stato sanitario:


Stato strutturale:

OSSERVAZIONI

DOCUMENTAZIONE



C.T.R. Modena, 1985 - scala 1:5000



Ortofoto 2019, C.G.R.s.p.a. Parma - scala 1:5000

A large, mature tree with a thick trunk and dense green foliage stands in a grassy field. In the background, there are rolling green hills and a small cluster of buildings under a clear blue sky.



Codice identificativo: ES069

TIPOLOGIA

Numero complessivo individui: 1

Genere / specie: *Quercus robur*

Altezza (mt): 25

Lunghezza filare (mt):

Età presunta (anni):

Nome volgare: Farnia

Circonferenza (cm): 347

Superficie gruppo (mq):

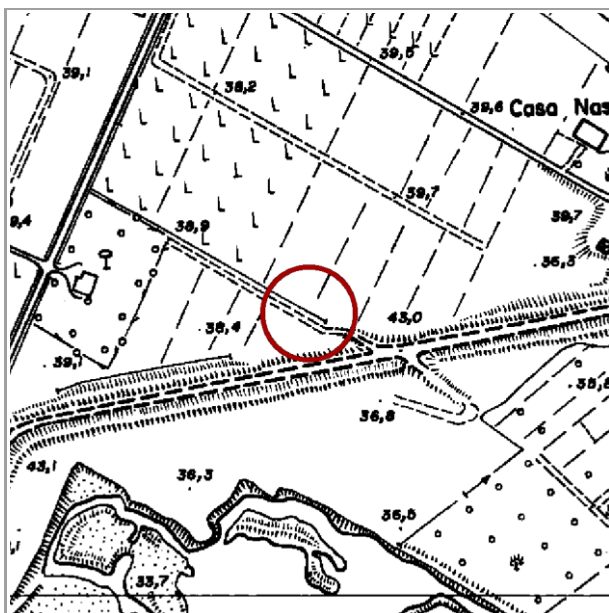
CONDIZIONI

Stato sanitario:


Stato strutturale:

OSSERVAZIONI

DOCUMENTAZIONE



C.T.R. Modena, 1985 - scala 1:5000



Ortofoto 2019, C.G.R.s.p.a. Parma - scala 1:5000

Codice identificativo: ES070

☐ Albero singolo ☐ Filare singolo ☐ Filare doppio ☐ Viale alberato ☐ Gruppo



LOCALIZZAZIONE e CONTESTO

Coordinate topografiche: 1657625 ; 4941732

Estremi catastali 2019: Foglio 240 Mappale 125

Quartiere: 3 *Rione:* 23 - San Damaso - San Donnino

In prossimità di:

STRADELLO BONAGHINO

civ. 93

Sito in:

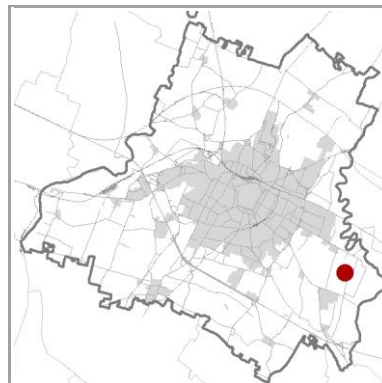
paesaggio dell'alta pianura dei corsi d'acqua minori

ambito agricolo di interesse ambientale ad alta produttività di tipo frutticolo/viticolo

Accessibilità: libera

Visibilità dalla strada: SI

Note:



CONDIZIONE GIURIDICA / TUTELE / VINCOLI ESISTENTI

Proprietà del Comune di Modena: NO

Tutela L.R. 2/1977 e L. 10/2013: non presente

Tutela D.Lgs. 42/2004: non presente

Giardino di notevole interesse: non presente

Tutele ambientali:

non presente

Codice identificativo: ES070

TIPOLOGIA

Numero complessivo individui: 1

Genere / specie: *Quercus robur*

Altezza (mt): 21

Lunghezza filare (mt):

Età presunta (anni):

Nome volgare: Farnia

Circonferenza (cm): 309

Superficie gruppo (mq):

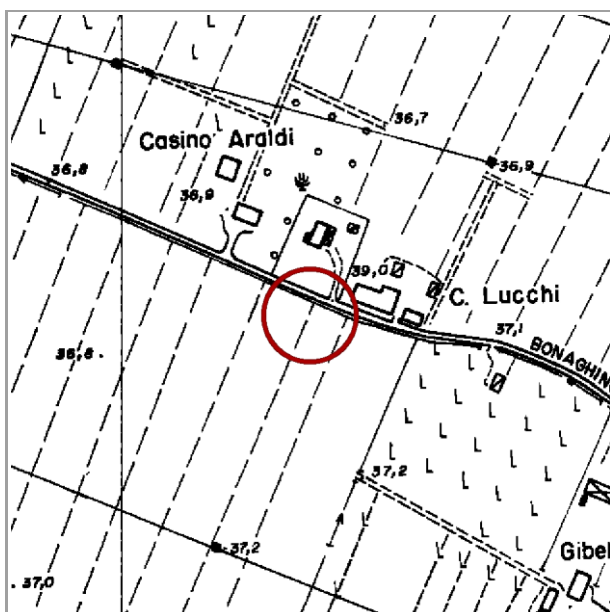
CONDIZIONI

Stato sanitario:


Stato strutturale:

OSSERVAZIONI

DOCUMENTAZIONE



C.T.R. Modena, 1985 - scala 1:5000



Ortofoto 2019, C.G.R.s.p.a. Parma - scala 1:5000

Codice identificativo: ES071

☐ Albero singolo ☐ Filare singolo ☐ Filare doppio ☐ Viale alberato ☐ Gruppo



LOCALIZZAZIONE e CONTESTO

Coordinate topografiche: 1657651 ; 4941724

Estremi catastali 2019: Foglio 240 Mappale 125

Quartiere: 3 *Rione:* 23 - San Damaso - San Donnino

In prossimità di:

STRADELLO BONAGHINO

civ. 99

Sito in:

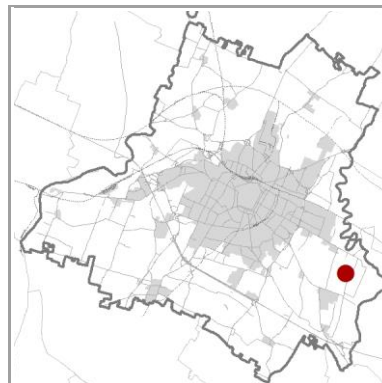
paesaggio dell'alta pianura dei corsi d'acqua minori

ambito agricolo di interesse ambientale ad alta produttività di tipo frutticolo/viticolo

Accessibilità: libera

Visibilità dalla strada: SI

Note:



CONDIZIONE GIURIDICA / TUTELE / VINCOLI ESISTENTI

Proprietà del Comune di Modena: NO

Tutela L.R. 2/1977 e L. 10/2013: non presente

Tutela D.Lgs. 42/2004: non presente

Giardino di notevole interesse: non presente

Tutele ambientali:

non presente

Codice identificativo: ES071

TIPOLOGIA

Numero complessivo individui: 3

Genere / specie: *Quercus robur*

Altezza (mt): 25

Lunghezza filare (mt):

Età presunta (anni):

Nome volgare: Farnia

Circonferenza (cm): 349

Superficie gruppo (mq):

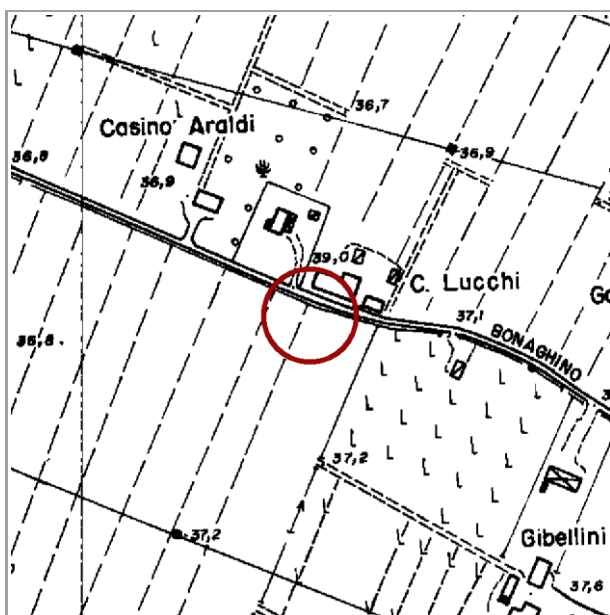
CONDIZIONI

Stato sanitario:


Stato strutturale:

OSSERVAZIONI

DOCUMENTAZIONE




C.T.R. Modena, 1985 - scala 1:5000



Ortofoto 2019, C.G.R.s.p.a. Parma - scala 1:5000

Codice identificativo: ES072

☐ Albero singolo ☐ Filare singolo ☐ Filare doppio ☐ Viale alberato ☐ Gruppo



LOCALIZZAZIONE e CONTESTO

Coordinate topografiche: 1657178 ; 4940270

Estremi catastali 2019: Foglio 252 Mappale 648

Quartiere: 3 *Rione:* 23 - San Damaso - San Donnino

In prossimità di:

STRADA TRE CASE

civ. 88

Sito in:

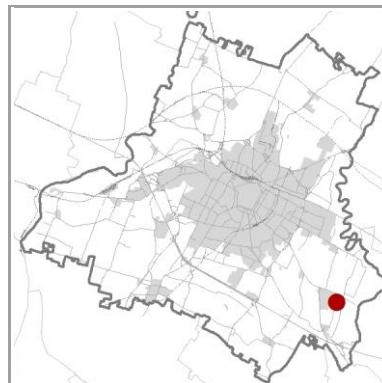
paesaggio dell'alta pianura dei corsi d'acqua minori

ambito agricolo di interesse ambientale ad alta produttività di tipo frutticolo/viticolo

Accessibilità: libera

Visibilità dalla strada: SI

Note:



CONDIZIONE GIURIDICA / TUTELE / VINCOLI ESISTENTI

Proprietà del Comune di Modena: NO

Tutela L.R. 2/1977 e L. 10/2013: non presente

Tutela D.Lgs. 42/2004: non presente

Giardino di notevole interesse: non presente

Tutele ambientali:

non presente

Codice identificativo: ES072

TIPOLOGIA

Numero complessivo individui: 9

Genere / specie: *Quercus robur*

Altezza (mt): 26

Lunghezza filare (mt):

Età presunta (anni):

Nome volgare: Farnia

Circonferenza (cm): 271

Superficie gruppo (mq):

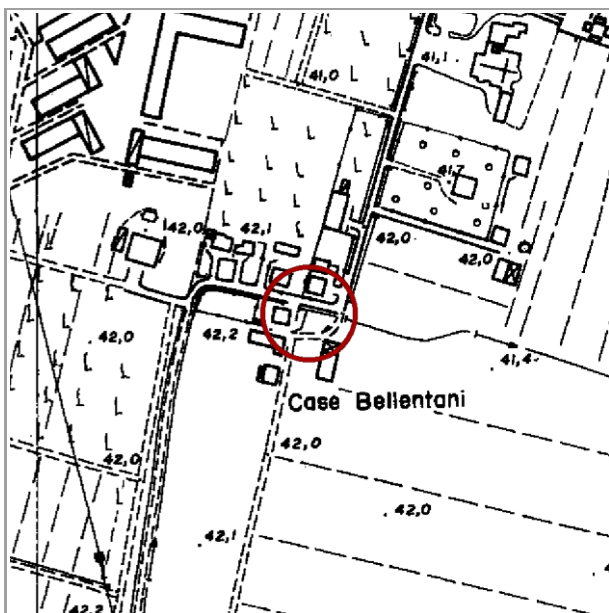
CONDIZIONI

Stato sanitario:


Stato strutturale:

OSSERVAZIONI

DOCUMENTAZIONE



C.T.R. Modena, 1985 - scala 1:5000



Ortofoto 2019, C.G.R.s.p.a. Parma - scala 1:5000

Codice identificativo: ES073

☐ Albero singolo ☐ Filare singolo ☐ Filare doppio ☐ Viale alberato ☐ Gruppo



LOCALIZZAZIONE e CONTESTO

Coordinate topografiche: 1655828 ; 4939085

Estremi catastali 2019: Foglio 265 Mappale 40

Quartiere: 3 *Rione:* 22 - Collegarola

In prossimità di:

STRADA GHERBELLA

civ. 323/2

Sito in:

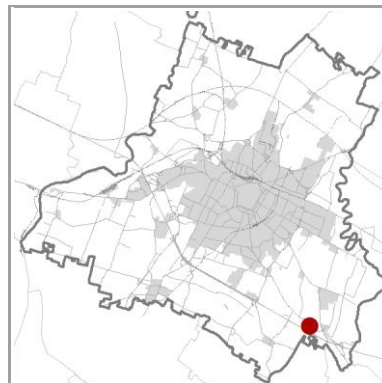
paesaggio dell'alta pianura dei corsi d'acqua minori

ambito agricolo di interesse ambientale e paesaggistico connesso al reticolo idrografico secondario

Accessibilità: libera

Visibilità dalla strada: SI

Note:



CONDIZIONE GIURIDICA / TUTELE / VINCOLI ESISTENTI

Proprietà del Comune di Modena: NO

Tutela L.R. 2/1977 e L. 10/2013: non presente

Tutela D.Lgs. 42/2004: 150 m - Autorizzazione paesaggistica

Giardino di notevole interesse: non presente

Tutele ambientali:

non presente

Codice identificativo: ES073

TIPOLOGIA

Numero complessivo individui: 5

Genere / specie: *Quercus robur*

Altezza (mt): 21

Lunghezza filare (mt):

Età presunta (anni):

Nome volgare: Farnia

Circonferenza (cm): 301

Superficie gruppo (mq):

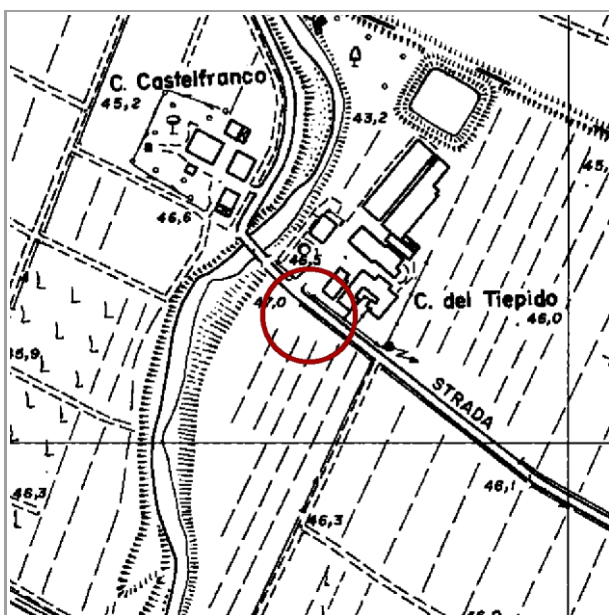
CONDIZIONI

Stato sanitario:


Stato strutturale:

OSSERVAZIONI

DOCUMENTAZIONE



C.T.R. Modena, 1985 - scala 1:5000



Ortofoto 2019, C.G.R.s.p.a. Parma - scala 1:5000

A large, mature tree with a thick trunk and dense green foliage stands in a grassy field. The tree is surrounded by other smaller trees and a fence line in the background under a clear blue sky.



Codice identificativo: ES074

TIPOLOGIA

Numero complessivo individui: 1

Genere / specie: *Quercus robur*

Altezza (mt): 25

Lunghezza filare (mt):

Età presunta (anni):

Nome volgare: Farnia

Circonferenza (cm): 350

Superficie gruppo (mq):

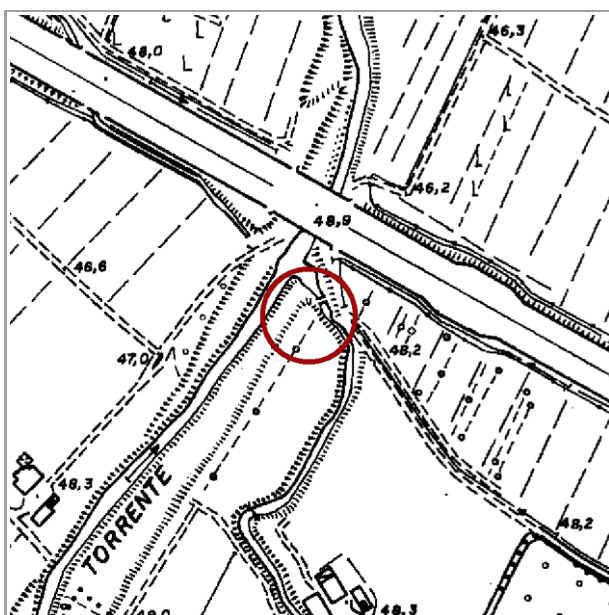
CONDIZIONI

Stato sanitario:


Stato strutturale:

OSSERVAZIONI

DOCUMENTAZIONE



C.T.R. Modena, 1985 - scala 1:5000



Ortofoto 2019, C.G.R.s.p.a. Parma - scala 1:5000

A large, mature tree with dense green foliage stands prominently in a grassy field. In the background, a highway with several vehicles, including a large green truck, is visible under a clear blue sky.



Codice identificativo: ES075

TIPOLOGIA

Numero complessivo individui: 8

Genere / specie: *Quercus robur*

Altezza (mt): 25

Lunghezza filare (mt):

Età presunta (anni):

Nome volgare: Farnia

Circonferenza (cm): 319

Superficie gruppo (mq):

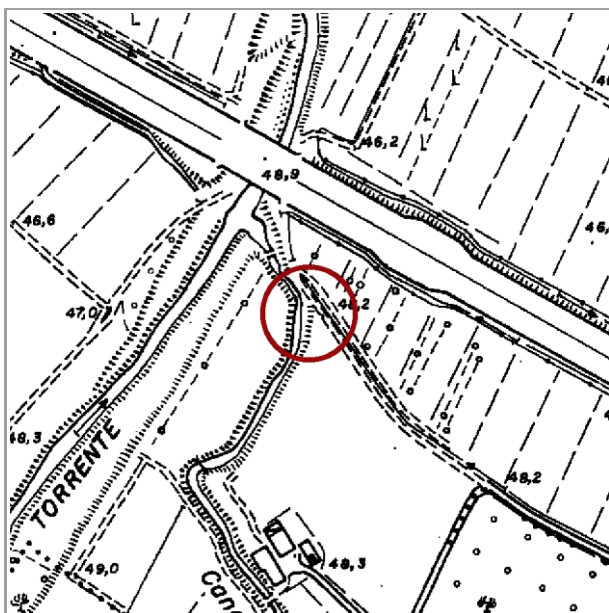
CONDIZIONI

Stato sanitario:


Stato strutturale:

OSSERVAZIONI

DOCUMENTAZIONE



C.T.R. Modena, 1985 - scala 1:5000



Ortofoto 2019, C.G.R.s.p.a. Parma - scala 1:5000



Codice identificativo: ES076

TIPOLOGIA

Numero complessivo individui: 1

Genere / specie: *Quercus robur*

Altezza (mt): 25

Lunghezza filare (mt):

Età presunta (anni):

Nome volgare: Farnia

Circonferenza (cm): 275

Superficie gruppo (mq):

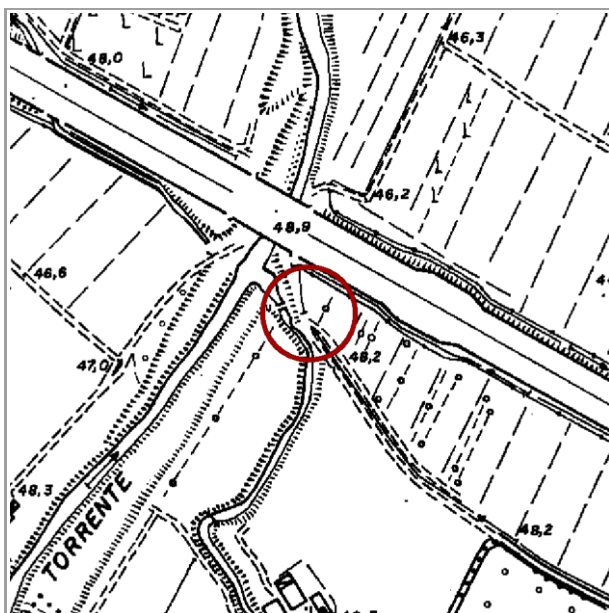
CONDIZIONI

Stato sanitario:


Stato strutturale:

OSSERVAZIONI

DOCUMENTAZIONE




C.T.R. Modena, 1985 - scala 1:5000



Ortofoto 2019, C.G.R.s.p.a. Parma - scala 1:5000

Codice identificativo: ES077

☐ Albero singolo ☐ Filare singolo ☐ Filare doppio ☐ Viale alberato ☐ Gruppo



LOCALIZZAZIONE e CONTESTO

Coordinate topografiche: 1657190 ; 4939274

Estremi catastali 2019: Foglio 259 Mappale 198

Quartiere: 3 *Rione:* 23 - San Damaso - San Donnino

In prossimità di:

STRADA GRANDE

civ. 349

Sito in:

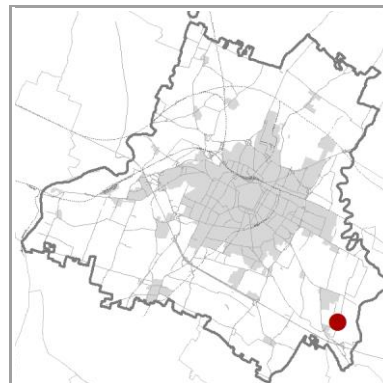
paesaggio dell'alta pianura dei corsi d'acqua minori

ambito agricolo di interesse ambientale ad alta produttività di tipo frutticolo/viticolo

Accessibilità: libera

Visibilità dalla strada: SI

Note:



CONDIZIONE GIURIDICA / TUTELE / VINCOLI ESISTENTI

Proprietà del Comune di Modena: NO

Tutela L.R. 2/1977 e L. 10/2013: non presente

Tutela D.Lgs. 42/2004: non presente

Giardino di notevole interesse: non presente

Tutele ambientali:

non presente

Codice identificativo: ES077

TIPOLOGIA

Numero complessivo individui: 10

Genere / specie: *Quercus robur*

Altezza (mt): 23

Lunghezza filare (mt):

Età presunta (anni):

Nome volgare: Farnia

Circonferenza (cm): 333

Superficie gruppo (mq):

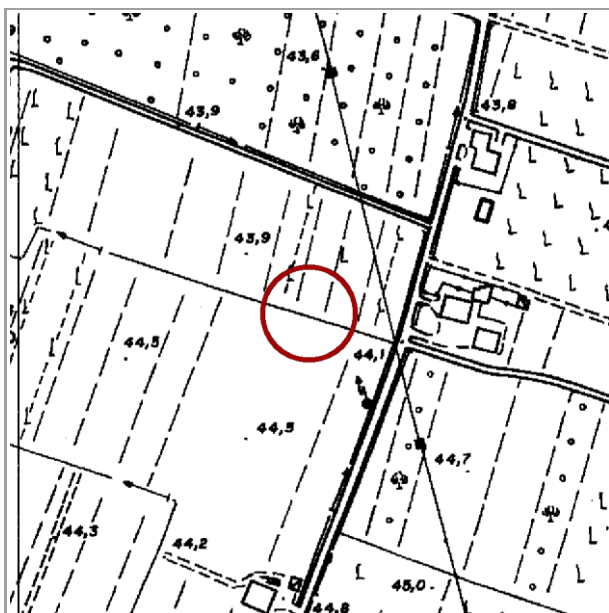
CONDIZIONI

Stato sanitario:

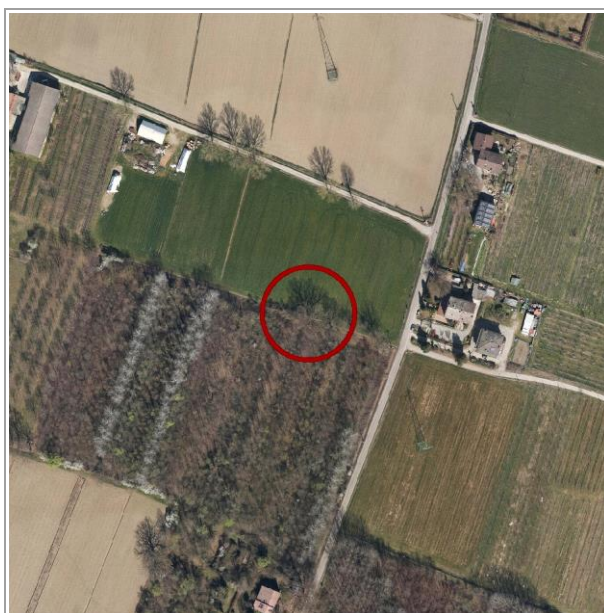
Stato strutturale:

OSSERVAZIONI

DOCUMENTAZIONE



C.T.R. Modena, 1985 - scala 1:5000



Ortofoto 2019, C.G.R.s.p.a. Parma - scala 1:5000

Codice identificativo: ES078

☐ Albero singolo ☒ Filare singolo ☐ Filare doppio ☐ Viale alberato ☐ Gruppo



LOCALIZZAZIONE e CONTESTO

Coordinate topografiche: 1653131 ; 4948941

Estremi catastali 2019: Foglio 47 Mappale 394

Quartiere: 2 *Rione:* 27 - Modena Nord

In prossimità di:

STRADELLO ALZAIA

civ. 13

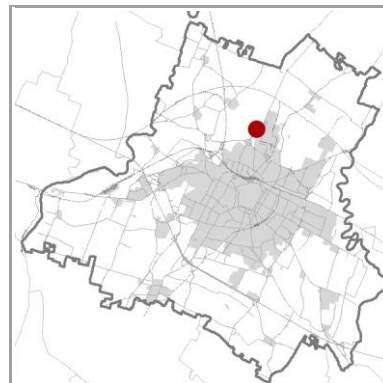
Sito in:

paesaggio perifluviale del fiume Secchia nella fascia di media e bassa pi
ambito agricolo di interesse ambientale ad alta produttività di tipo
zootecnico

Accessibilità: libera

Visibilità dalla strada: SI

Note:



CONDIZIONE GIURIDICA / TUTELE / VINCOLI ESISTENTI

Proprietà del Comune di Modena: NO

Tutela L.R. 2/1977 e L. 10/2013: non presente

Tutela D.Lgs. 42/2004: non presente

Giardino di notevole interesse: non presente

Tutele ambientali:

Paesaggio Naturale e Seminaturale protetto - Zone di particolare interesse paesaggistico-ambientale

Codice identificativo: ES078

TIPOLOGIA

Numero complessivo individui: 17

Genere / specie: *Populus nigra*

Altezza (mt): 16

Lunghezza filare (mt): 75

Età presunta (anni):

Nome volgare: Pioppo nero

Circonferenza (cm): 440

Superficie gruppo (mq):

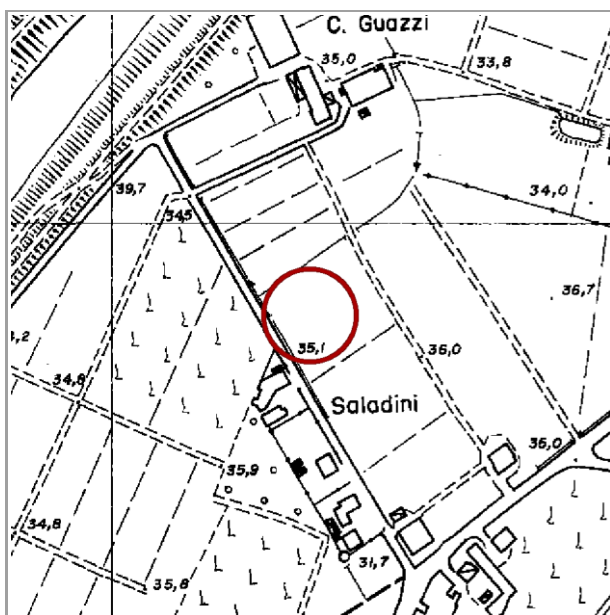
CONDIZIONI

Stato sanitario:

Stato strutturale:

OSSERVAZIONI

DOCUMENTAZIONE



C.T.R. Modena, 1985 - scala 1:5000



Ortofoto 2019, C.G.R.s.p.a. Parma - scala 1:5000




Rilevazione:

Aggiornamento: 2019, Comune di Modena - fotografie

Codice identificativo: ES079

☒ Albero singolo ☐ Filare singolo ☐ Filare doppio ☐ Viale alberato ☐ Gruppo



LOCALIZZAZIONE e CONTESTO

Coordinate topografiche: 1654932 ; 4949807

Estremi catastali 2019: Foglio 36 Mappale 19

Quartiere: 2 *Rione:* 26 - Albareto - Forese Nord

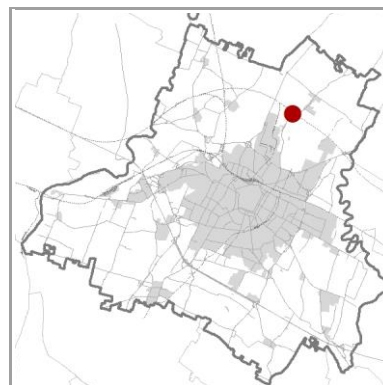
In prossimità di:

STRADA DI ALBARETO

civ. 537

Sito in:

paesaggio della pianura nord tra i fiumi Secchia e Panaro
ambito agricolo normale ad alta produttività di tipo zootecnico



Accessibilità: libera

Visibilità dalla strada: NO

Note:

CONDIZIONE GIURIDICA / TUTELE / VINCOLI ESISTENTI

Proprietà del Comune di Modena: NO

Tutela L.R. 2/1977 e L. 10/2013: non presente

Tutela D.Lgs. 42/2004: non presente

Giardino di notevole interesse: ALB 066

Tutele ambientali:

non presente

Codice identificativo: ES079

TIPOLOGIA

Numero complessivo individui: 1

Genere / specie: *Platanus acerifolia*

Altezza (mt): 25

Lunghezza filare (mt):

Età presunta (anni):

Nome volgare: Platano

Circonferenza (cm): 410

Superficie gruppo (mq):

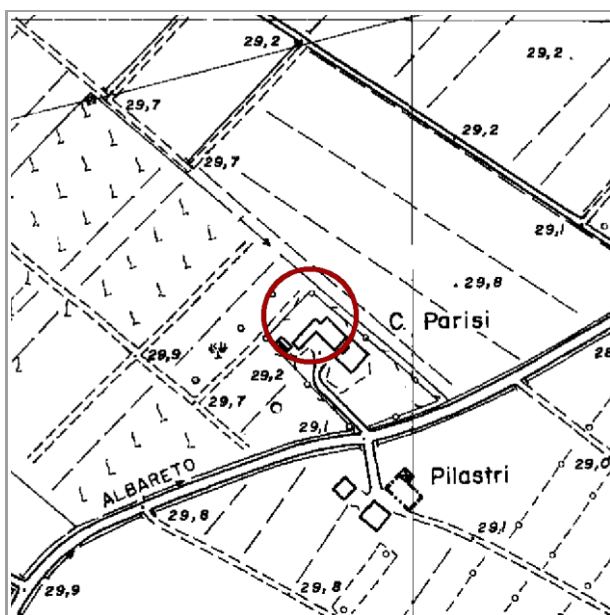
CONDIZIONI

Stato sanitario:


Stato strutturale:

OSSERVAZIONI

DOCUMENTAZIONE



C.T.R. Modena, 1985 - scala 1:5000



Ortofoto 2019, C.G.R.s.p.a. Parma - scala 1:5000



Rilevazione:

Aggiornamento: 2019, Comune di Modena - fotografie

Codice identificativo: ES080

☒ Albero singolo ☐ Filare singolo ☐ Filare doppio ☐ Viale alberato ☐ Gruppo



LOCALIZZAZIONE e CONTESTO

Coordinate topografiche: 1652107 ; 4939185

Estremi catastali 2019: Foglio 256 Mappale 50

Quartiere: 3 *Rione:* 21 - Portile - Paganine

In prossimità di:

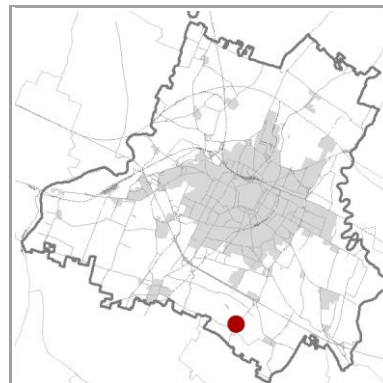
STRADA BELLARIA

civ. 351

Sito in:

paesaggio dell'alta pianura dei corsi d'acqua minori

ambito agricolo normale ad alta produttività di tipo frutticolo/viticolo



Accessibilità: libera

Visibilità dalla strada: SI

Note:

CONDIZIONE GIURIDICA / TUTELE / VINCOLI ESISTENTI

Proprietà del Comune di Modena: NO

Tutela L.R. 2/1977 e L. 10/2013: non presente

Tutela D.Lgs. 42/2004: non presente

Giardino di notevole interesse: ALB 130

Tutele ambientali:

non presente

Codice identificativo: ES080

TIPOLOGIA

Numero complessivo individui: 1

Genere / specie: *Sophora japonica*

Altezza (mt): 9

Lunghezza filare (mt):

Età presunta (anni):

Nome volgare: Sofora del Giappone

Circonferenza (cm): 360

Superficie gruppo (mq):

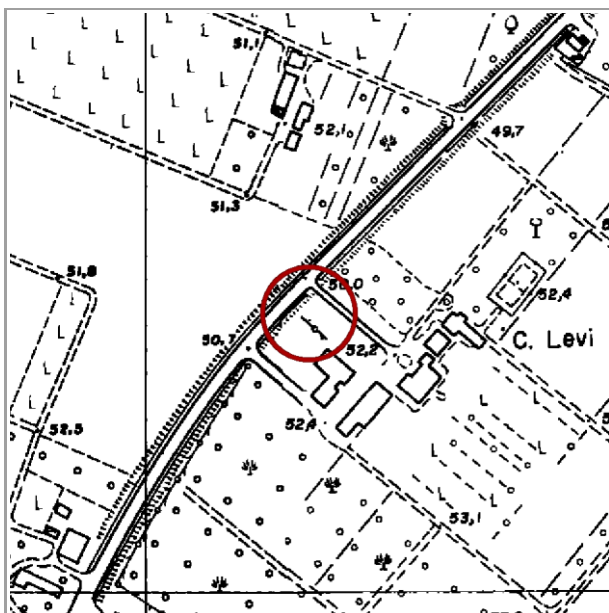
CONDIZIONI

Stato sanitario:

Stato strutturale:

OSSERVAZIONI

DOCUMENTAZIONE



C.T.R. Modena, 1985 - scala 1:5000



Ortofoto 2019, C.G.R.s.p.a. Parma - scala 1:5000



Rilevazione:

Aggiornamento: 2019, Comune di Modena - fotografie

Codice identificativo: ES081

☒ Albero singolo ☐ Filare singolo ☐ Filare doppio ☐ Viale alberato ☐ Gruppo



LOCALIZZAZIONE e CONTESTO

Coordinate topografiche: 1652783 ; 4939732

Estremi catastali 2019: Foglio 248 Mappale 109

Quartiere: 3 *Rione:* 21 - Portile - Paganine

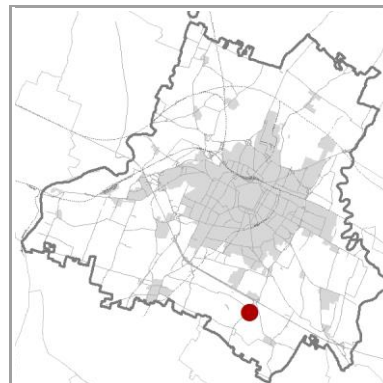
In prossimità di:

STRADA CHIESA SANTA MARIA DI MUGNANO civ. 11

Sito in:

paesaggio dell'alta pianura dei corsi d'acqua minori

ambito agricolo normale ad alta produttività di tipo frutticolo/viticolo



Accessibilità: libera

Visibilità dalla strada: SI

Note: A ovest della Chiesa di Santa Maria di Mugnano

CONDIZIONE GIURIDICA / TUTELE / VINCOLI ESISTENTI

Proprietà del Comune di Modena: NO

Tutela L.R. 2/1977 e L. 10/2013: non presente

Tutela D.Lgs. 42/2004: non presente

Giardino di notevole interesse: non presente

Tutele ambientali:

non presente

Codice identificativo: ES081

TIPOLOGIA

Numero complessivo individui: 5

Genere / specie: *Fraxinus*

Altezza (mt): 22

Lunghezza filare (mt):

Età presunta (anni):

Nome volgare: Frassino

Circonferenza (cm): 315

Superficie gruppo (mq):

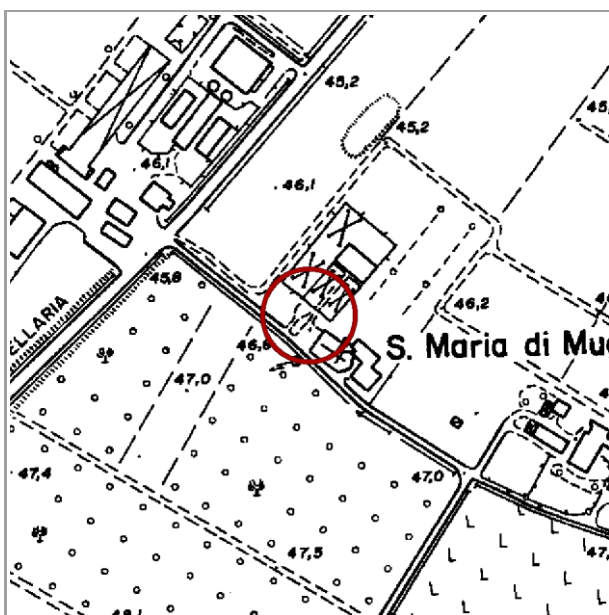
CONDIZIONI

Stato sanitario:

Stato strutturale:

OSSERVAZIONI

DOCUMENTAZIONE



C.T.R. Modena, 1985 - scala 1:5000



Ortofoto 2019, C.G.R.s.p.a. Parma - scala 1:5000





Rilevazione:

Aggiornamento: 2019, Comune di Modena - fotografie

Codice identificativo: ES082

☐ Albero singolo ☐ Filare singolo ☐ Filare doppio ☐ Viale alberato ☒ Gruppo



LOCALIZZAZIONE e CONTESTO

Coordinate topografiche: 1651889 ; 4938888

Estremi catastali 2019: Foglio 256 Mappale 100

Quartiere: 3 *Rione:* 37 - Zona Urbana Sud

In prossimità di:

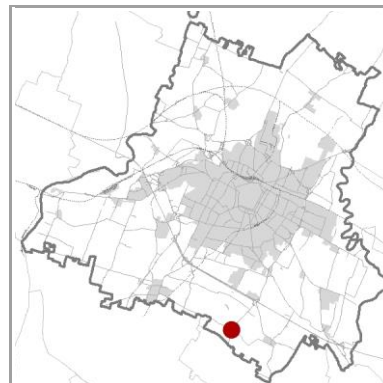
STRADA BELLARIA

civ. 370

Sito in:

paesaggio dell'alta pianura dei corsi d'acqua minori

ambito agricolo normale ad alta produttività di tipo frutticolo/viticolo



Accessibilità: condizionata in particolari occasioni / orari

Visibilità dalla strada: NO

Note: Nel giardino dell'acetaia Mazzi

CONDIZIONE GIURIDICA / TUTELE / VINCOLI ESISTENTI

Proprietà del Comune di Modena: NO

Tutela L.R. 2/1977 e L. 10/2013: non presente

Tutela D.Lgs. 42/2004: non presente

Giardino di notevole interesse: ALB 131

Tutele ambientali:

non presente

Codice identificativo: ES082

TIPOLOGIA

Numero complessivo individui: 1

Genere / specie: *Sophora japonica*

Altezza (mt): 30

Lunghezza filare (mt):

Età presunta (anni):

Nome volgare: Sofora del Giappone

Circonferenza (cm): 310

Superficie gruppo (mq): 20

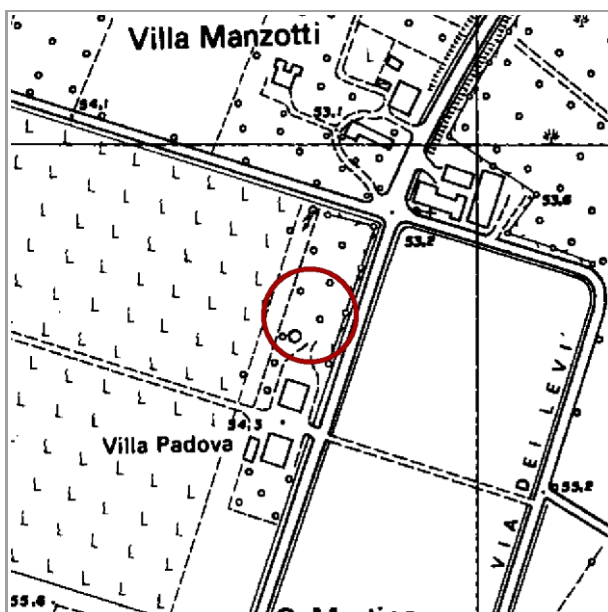
CONDIZIONI

Stato sanitario:


Stato strutturale:

OSSERVAZIONI

DOCUMENTAZIONE



C.T.R. Modena, 1985 - scala 1:5000



Ortofoto 2019, C.G.R.s.p.a. Parma - scala 1:5000



Rilevazione:

Aggiornamento: 2019, Comune di Modena - fotografie

Codice identificativo: ES083

☐ Albero singolo ☐ Filare singolo ☐ Filare doppio ☐ Viale alberato ☒ Gruppo



LOCALIZZAZIONE e CONTESTO

Coordinate topografiche: 1655439 ; 4949679

Estremi catastali 2019: Foglio 37 Mappale 25

Quartiere: 2 *Rione:* 26 - Albareto - Forese Nord

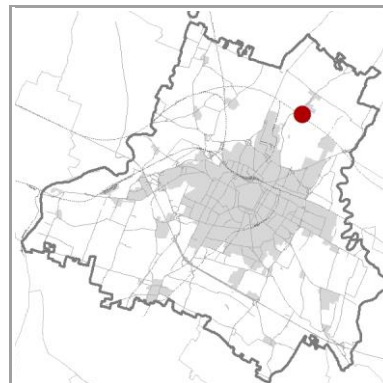
In prossimità di:

STRADA TORRICELLA

civ. 11

Sito in:

paesaggio della pianura nord tra i fiumi Secchia e Panaro
ambito agricolo normale ad alta produttività di tipo zootecnico



Accessibilità: libera

Visibilità dalla strada: SI

Note:

CONDIZIONE GIURIDICA / TUTELE / VINCOLI ESISTENTI

Proprietà del Comune di Modena: NO

Tutela L.R. 2/1977 e L. 10/2013: non presente

Tutela D.Lgs. 42/2004: non presente

Giardino di notevole interesse: non presente

Tutele ambientali:

non presente

Codice identificativo: ES083

TIPOLOGIA

Numero complessivo individui: 1

Genere / specie: *Populus nigra*

Altezza (mt): 30

Lunghezza filare (mt): 11

Età presunta (anni):

Nome volgare: Pioppo nero

Circonferenza (cm): 365

Superficie gruppo (mq):

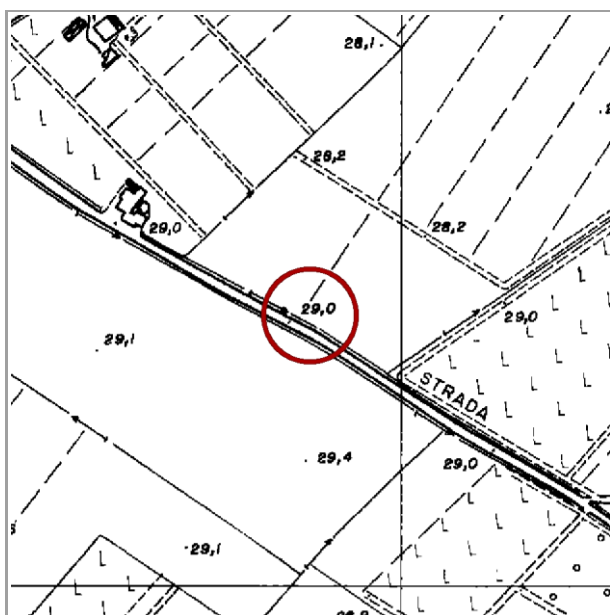
CONDIZIONI

Stato sanitario:


Stato strutturale:

OSSERVAZIONI

DOCUMENTAZIONE



C.T.R. Modena, 1985 - scala 1:5000



Ortofoto 2019, C.G.R.s.p.a. Parma - scala 1:5000



Rilevazione:

Aggiornamento: 2019, Comune di Modena - fotografie

Codice identificativo: ES084

☐ Albero singolo ☐ Filare singolo ☐ Filare doppio ☐ Viale alberato ☒ Gruppo



LOCALIZZAZIONE e CONTESTO

Coordinate topografiche: 1654433 ; 4951357

Estremi catastali 2019: Foglio 17 Mappale 84

Quartiere: 2 *Rione:* 27 - Modena Nord

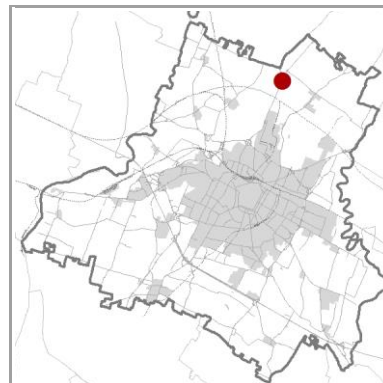
In prossimità di:

STRADA CANALETTO NORD

civ. 954

Sito in:

paesaggio della pianura nord tra i fiumi Secchia e Panaro
ambito agricolo normale ad alta produttività di tipo zootecnico



Accessibilità: non libera

Visibilità dalla strada: SI

Note:

CONDIZIONE GIURIDICA / TUTELE / VINCOLI ESISTENTI

Proprietà del Comune di Modena: NO

Tutela L.R. 2/1977 e L. 10/2013: non presente

Tutela D.Lgs. 42/2004: non presente

Giardino di notevole interesse: ALB 060

Tutele ambientali:

non presente

Codice identificativo: ES084

TIPOLOGIA

Numero complessivo individui: 4

Genere / specie: *Quercus robur*

Altezza (mt): 30

Lunghezza filare (mt): 27

Età presunta (anni):

Nome volgare: Farnia

Circonferenza (cm): 455

Superficie gruppo (mq):

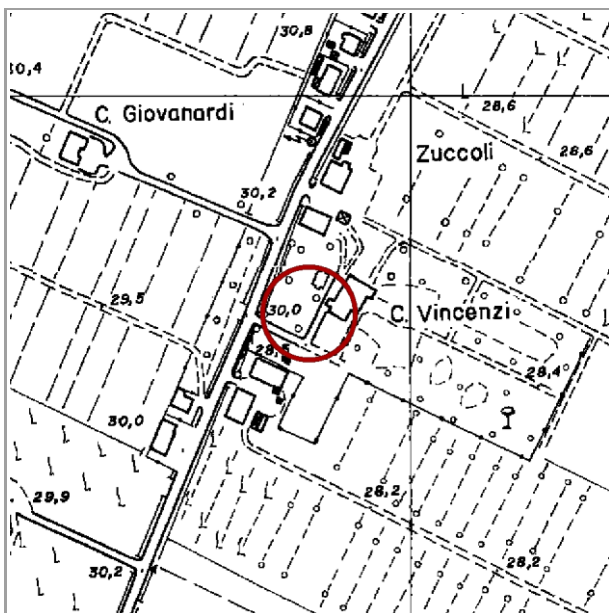
CONDIZIONI

Stato sanitario:


Stato strutturale:

OSSERVAZIONI

DOCUMENTAZIONE



C.T.R. Modena, 1985 - scala 1:5000



Ortofoto 2019, C.G.R.s.p.a. Parma - scala 1:5000



Rilevazione:

Aggiornamento: 2019, Comune di Modena - fotografie

Codice identificativo: ES085

☐ Albero singolo ☒ Filare singolo ☐ Filare doppio ☐ Viale alberato ☐ Gruppo



LOCALIZZAZIONE e CONTESTO

Coordinate topografiche: 1651731 ; 4946847

Estremi catastali 2019: Foglio 84 Mappale 124

Quartiere: 4 *Rione:* 16 - Madonnina

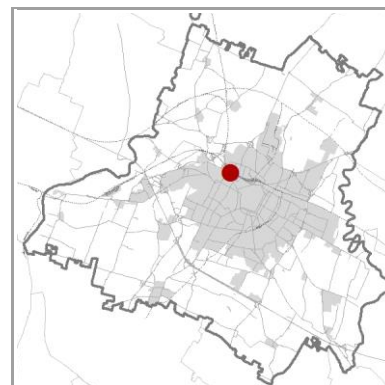
In prossimità di:

STRADA CIMITERO SAN CATALDO

civ. 143

Sito in:

paesaggio urbano e periurbano di Modena
area urbana



Accessibilità: libera

Visibilità dalla strada: SI

Note:

CONDIZIONE GIURIDICA / TUTELE / VINCOLI ESISTENTI

Proprietà del Comune di Modena: NO

Tutela L.R. 2/1977 e L. 10/2013: non presente

Tutela D.Lgs. 42/2004: non presente

Giardino di notevole interesse: non presente

Tutele ambientali:

non presente

Codice identificativo: ES085

TIPOLOGIA

Numero complessivo individui: 1

Genere / specie: *Morus alba*

Altezza (mt): 5

Lunghezza filare (mt): 67

Età presunta (anni):

Nome volgare: Gelso bianco

Circonferenza (cm): 200

Superficie gruppo (mq):

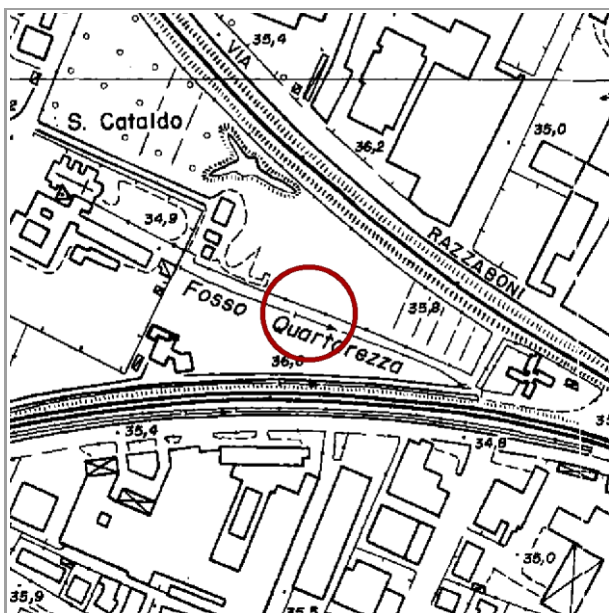
CONDIZIONI

Stato sanitario:

Stato strutturale: pianta capitozzata

OSSERVAZIONI

DOCUMENTAZIONE



C.T.R. Modena, 1985 - scala 1:5000



Ortofoto 2019, C.G.R.s.p.a. Parma - scala 1:5000



Rilevazione:

Aggiornamento: 2019, Comune di Modena - fotografie

Codice identificativo: ES086

☒ Albero singolo ☐ Filare singolo ☐ Filare doppio ☐ Viale alberato ☐ Gruppo

LOCALIZZAZIONE e CONTESTO

Coordinate topografiche: 1656163 ; 4949197

Estremi catastali 2019: Foglio Mappale

Quartiere: 2 *Rione:* 26 - Albareto - Forese Nord

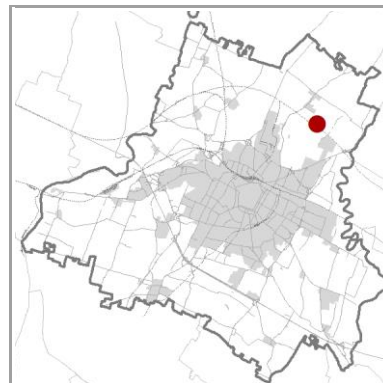
In prossimità di:

STRADA TORRICELLA

civ. 41

Sito in:

paesaggio della pianura nord tra i fiumi Secchia e Panaro
ambito agricolo normale ad alta produttività di tipo zootecnico



Accessibilità: libera

Visibilità dalla strada: SI

Note:

CONDIZIONE GIURIDICA / TUTELE / VINCOLI ESISTENTI

Proprietà del Comune di Modena: NO

Tutela L.R. 2/1977 e L. 10/2013: non presente

Tutela D.Lgs. 42/2004: non presente

Giardino di notevole interesse: non presente

Tutele ambientali:

non presente

Codice identificativo: ES086

TIPOLOGIA

Numero complessivo individui: 1

Genere / specie: *Quercus robur*

Altezza (mt):

Lunghezza filare (mt):

Età presunta (anni):

Nome volgare: Farnia

Circonferenza (cm):

Superficie gruppo (mq):

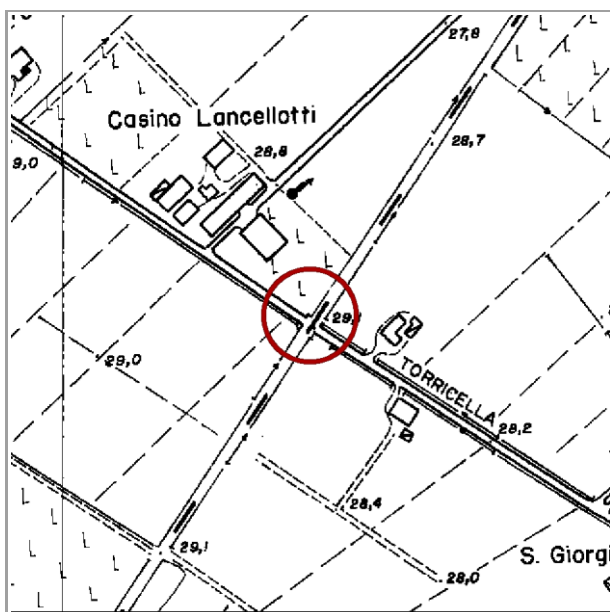
CONDIZIONI

Stato sanitario:


Stato strutturale:

OSSERVAZIONI

DOCUMENTAZIONE



C.T.R. Modena, 1985 - scala 1:5000



Ortofoto 2019, C.G.R.s.p.a. Parma - scala 1:5000

Rilevazione:

Aggiornamento:

Codice identificativo: ES087

☐ Albero singolo ☒ Filare singolo ☐ Filare doppio ☐ Viale alberato ☐ Gruppo

LOCALIZZAZIONE e CONTESTO

Coordinate topografiche: 1653133 ; 4945052

Estremi catastali 2019: Foglio Mappale

Quartiere: 1 *Rione:* 0 - Centro Storico

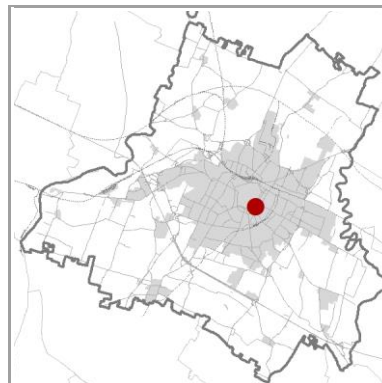
In prossimità di:

VIA NICOLA FABRIZI

civ. 29

Sito in:

paesaggio urbano e periurbano di Modena
centro storico



Accessibilità: non libera

Visibilità dalla strada: SI

Note:

CONDIZIONE GIURIDICA / TUTELE / VINCOLI ESISTENTI

Proprietà del Comune di Modena: SI

Tutela L.R. 2/1977 e L. 10/2013: non presente

Tutela D.Lgs. 42/2004: non presente

Giardino di notevole interesse: non presente

Tutele ambientali:

non presente

Codice identificativo: ES087

TIPOLOGIA

Numero complessivo individui: 1

Genere / specie:

Nome volgare:

Altezza (mt):

Circonferenza (cm):

Lunghezza filare (mt):

Superficie gruppo (mq):

Età presunta (anni):

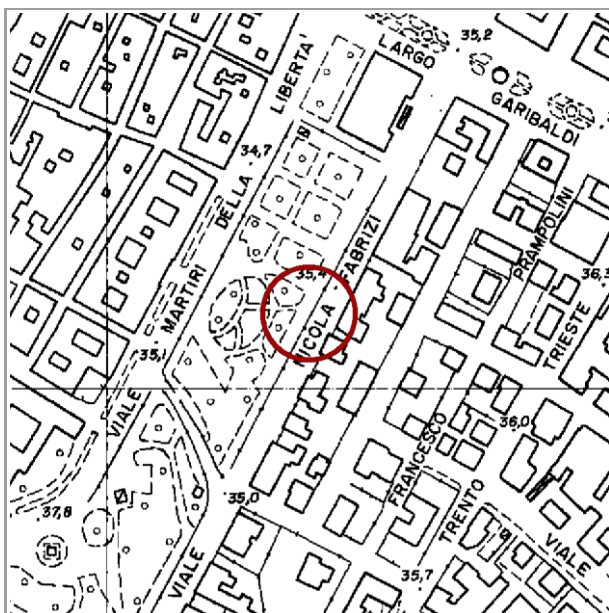
CONDIZIONI

Stato sanitario:

Stato strutturale:

OSSERVAZIONI

DOCUMENTAZIONE



C.T.R. Modena, 1985 - scala 1:5000



Ortofoto 2019, C.G.R.s.p.a. Parma - scala 1:5000

Rilevazione:

Aggiornamento:

Codice identificativo: ES088

☒ Albero singolo ☐ Filare singolo ☐ Filare doppio ☐ Viale alberato ☐ Gruppo

LOCALIZZAZIONE e CONTESTO

Coordinate topografiche: 1653781 ; 4936631

Estremi catastali 2019: Foglio 272 Mappale 40

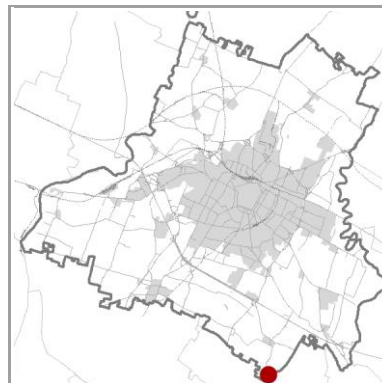
Quartiere: 3 *Rione:* 21 - Portile - Paganine

In prossimità di:

STRADA CASTELNUOVO RANGONE civ. 433

Sito in:

paesaggio dell'alta pianura dei corsi d'acqua minori
ambito agricolo normale ad alta produttività di tipo zootecnico



Accessibilità: libera

Visibilità dalla strada: SI

Note:

CONDIZIONE GIURIDICA / TUTELE / VINCOLI ESISTENTI

Proprietà del Comune di Modena: NO

Tutela L.R. 2/1977 e L. 10/2013: non presente

Tutela D.Lgs. 42/2004: 150 m - Autorizzazione paesaggistica

Giardino di notevole interesse: non presente

Tutele ambientali:

non presente

Codice identificativo: ES088

TIPOLOGIA

Numero complessivo individui: 1

Genere / specie:

Nome volgare:

Altezza (mt):

Circonferenza (cm):

Lunghezza filare (mt):

Superficie gruppo (mq):

Età presunta (anni):

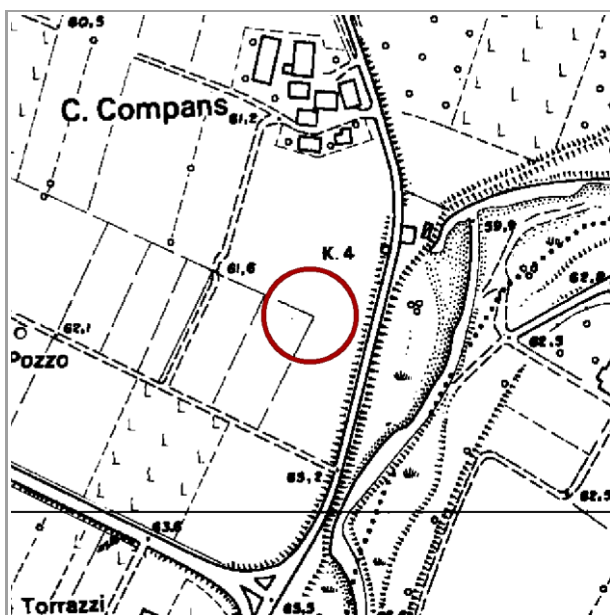
CONDIZIONI

Stato sanitario:


Stato strutturale:

OSSERVAZIONI

DOCUMENTAZIONE



C.T.R. Modena, 1985 - scala 1:5000



Ortofoto 2019, C.G.R.s.p.a. Parma - scala 1:5000

Rilevazione:

Aggiornamento:

Codice identificativo: ES089

☒ Albero singolo ☐ Filare singolo ☐ Filare doppio ☐ Viale alberato ☐ Gruppo

LOCALIZZAZIONE e CONTESTO

Coordinate topografiche: 1652515 ; 4937511

Estremi catastali 2019: Foglio 268 Mappale 89

Quartiere: 3 *Rione:* 21 - Portile - Paganine

In prossimità di:

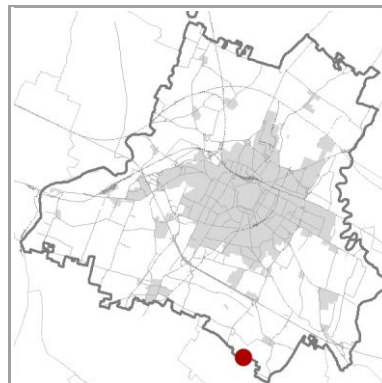
VIA ANTICA QUERCIA

civ. 8

Sito in:

paesaggio dell'alta pianura dei corsi d'acqua minori

ambito agricolo normale ad alta produttività di tipo zootecnico



Accessibilità: libera

Visibilità dalla strada: SI

Note:

CONDIZIONE GIURIDICA / TUTELE / VINCOLI ESISTENTI

Proprietà del Comune di Modena: NO

Tutela L.R. 2/1977 e L. 10/2013: non presente

Tutela D.Lgs. 42/2004: non presente

Giardino di notevole interesse: non presente

Tutele ambientali:

non presente

Codice identificativo: ES089

TIPOLOGIA

Numero complessivo individui: 1

Genere / specie:

Nome volgare:

Altezza (mt):

Circonferenza (cm):

Lunghezza filare (mt):

Superficie gruppo (mq):

Età presunta (anni):

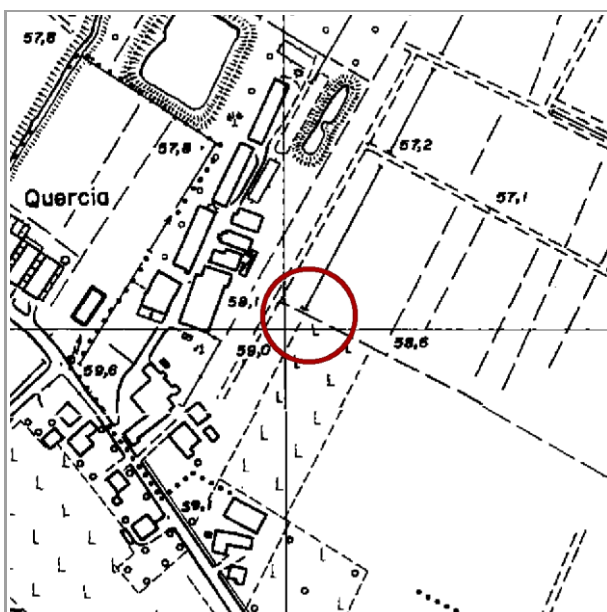
CONDIZIONI

Stato sanitario:

Stato strutturale:

OSSERVAZIONI

DOCUMENTAZIONE



C.T.R. Modena, 1985 - scala 1:5000



Ortofoto 2019, C.G.R.s.p.a. Parma - scala 1:5000

Rilevazione:

Aggiornamento:

Codice identificativo: ES090

☒ Albero singolo ☐ Filare singolo ☐ Filare doppio ☐ Viale alberato ☐ Gruppo

LOCALIZZAZIONE e CONTESTO

Coordinate topografiche: 1652162 ; 4937607

Estremi catastali 2019: Foglio 261 Mappale 131

Quartiere: 3 *Rione:* 21 - Portile - Paganine

In prossimità di:

STRADA SANTA LUCIA

civ. 23

Sito in:

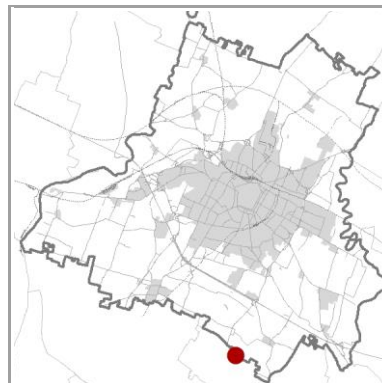
paesaggio dell'alta pianura dei corsi d'acqua minori

ambito agricolo di interesse ambientale e paesaggistico connesso al reticolo idrografico secondario

Accessibilità: libera

Visibilità dalla strada: SI

Note:



CONDIZIONE GIURIDICA / TUTELE / VINCOLI ESISTENTI

Proprietà del Comune di Modena: NO

Tutela L.R. 2/1977 e L. 10/2013: non presente

Tutela D.Lgs. 42/2004: 150 m - Autorizzazione paesaggistica

Giardino di notevole interesse: non presente

Tutele ambientali:

non presente

Codice identificativo: ES090

TIPOLOGIA

Numero complessivo individui: 1

Genere / specie:

Nome volgare:

Altezza (mt):

Circonferenza (cm):

Lunghezza filare (mt):

Superficie gruppo (mq):

Età presunta (anni):

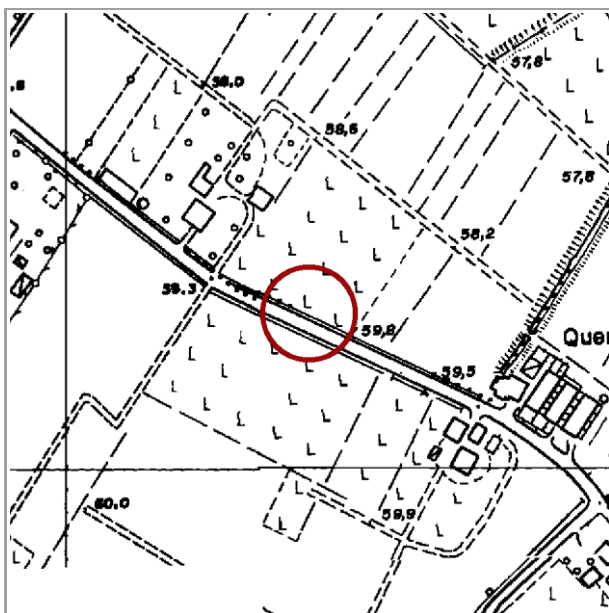
CONDIZIONI

Stato sanitario:


Stato strutturale:

OSSERVAZIONI

DOCUMENTAZIONE



C.T.R. Modena, 1985 - scala 1:5000



Ortofoto 2019, C.G.R.s.p.a. Parma - scala 1:5000

Rilevazione:

Aggiornamento:

☐ Albero singolo ☒ Filare singolo ☐ Filare doppio ☐ Viale alberato ☐ Gruppo

LOCALIZZAZIONE e CONTESTO

Coordinate topografiche: 1652619 ; 4937911

Estremi catastali 2019: Foglio 262 Mappale 86

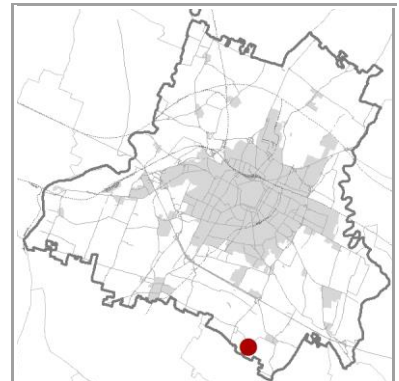
Quartiere: 3 Rione: 21 - Portile - Paganine

In prossimità di:

- CIV.

Sito in:

paesaggio dell'alta pianura dei corsi d'acqua minori
ambito agricolo normale ad alta produttività di tipo zootecnico



Accessibilità: libera

Visibilità dalla strada: NO

Note:

CONDIZIONE GIURIDICA / TUTELE / VINCOLI ESISTENTI

Proprietà del Comune di Modena: NO

Tutela L.R. 2/1977 e L. 10/2013: non presente

Tutela D.Lgs. 42/2004: 150 m - Autorizzazione paesaggistica

Giardino di notevole interesse: non presente

Tutele ambientali:

non presente

Codice identificativo: ES091

TIPOLOGIA

Numero complessivo individui: 1

Genere / specie:

Nome volgare:

Altezza (mt):

Circonferenza (cm):

Lunghezza filare (mt): 64

Superficie gruppo (mq):

Età presunta (anni):

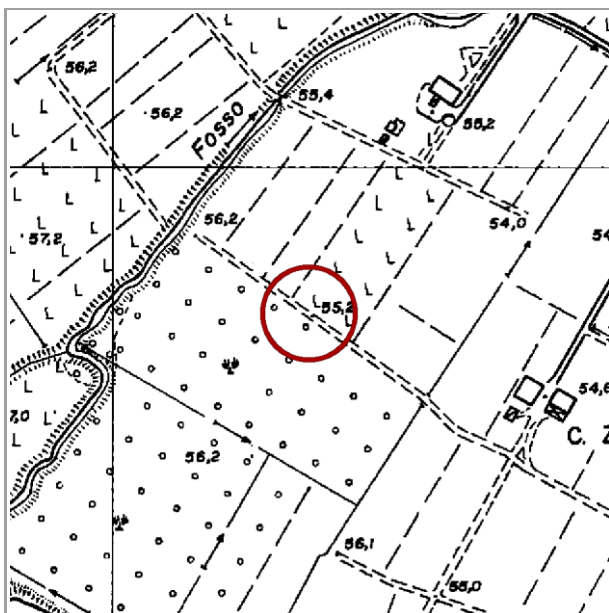
CONDIZIONI

Stato sanitario:


Stato strutturale:

OSSERVAZIONI

DOCUMENTAZIONE



C.T.R. Modena, 1985 - scala 1:5000



Ortofoto 2019, C.G.R.s.p.a. Parma - scala 1:5000

Rilevazione:

Aggiornamento:

Codice identificativo: ES092

☒ Albero singolo ☐ Filare singolo ☐ Filare doppio ☐ Viale alberato ☐ Gruppo

LOCALIZZAZIONE e CONTESTO

Coordinate topografiche: 1657200 ; 4937936

Estremi catastali 2019: Foglio 271 Mappale 142

Quartiere: 3 *Rione:* 23 - San Damaso - San Donnino

In prossimità di:

STRADA VIGNOLESE

civ. 1626

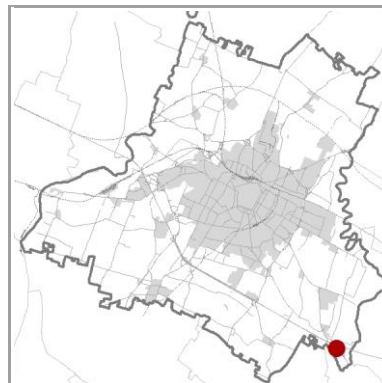
Sito in:

paesaggio perifluviale del fiume Panaro nella fascia di alta pianura
ambito agricolo di interesse ambientale ad alta produttività di tipo
frutticolo/viticolo

Accessibilità: libera

Visibilità dalla strada: SI

Note:



CONDIZIONE GIURIDICA / TUTELE / VINCOLI ESISTENTI

Proprietà del Comune di Modena: NO

Tutela L.R. 2/1977 e L. 10/2013: non presente

Tutela D.Lgs. 42/2004: non presente

Giardino di notevole interesse: non presente

Tutele ambientali:

non presente

Codice identificativo: ES092

TIPOLOGIA

Numero complessivo individui: 1

Genere / specie:

Nome volgare:

Altezza (mt):

Circonferenza (cm):

Lunghezza filare (mt):

Superficie gruppo (mq):

Età presunta (anni):

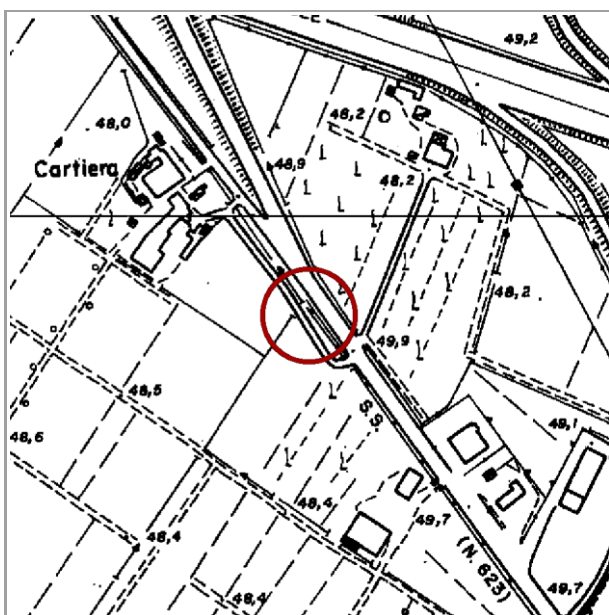
CONDIZIONI

Stato sanitario:

Stato strutturale:

OSSERVAZIONI

DOCUMENTAZIONE



C.T.R. Modena, 1985 - scala 1:5000



Ortofoto 2019, C.G.R.s.p.a. Parma - scala 1:5000

Rilevazione:

Aggiornamento:

Codice identificativo: ES093

☐ Albero singolo ☒ Filare singolo ☐ Filare doppio ☐ Viale alberato ☐ Gruppo

LOCALIZZAZIONE e CONTESTO

Coordinate topografiche: 1653592 ; 4938211

Estremi catastali 2019: Foglio 268 Mappale 40

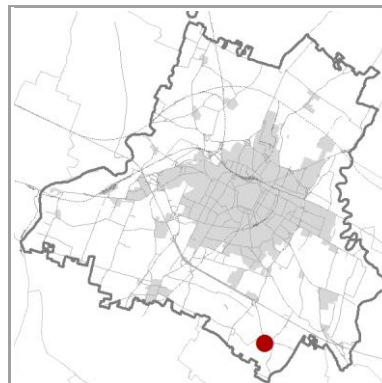
Quartiere: 3 *Rione:* 21 - Portile - Paganine

In prossimità di:

STRADA SAN MARTINO DI MUGNANO civ. 165

Sito in:

paesaggio dell'alta pianura dei corsi d'acqua minori
ambito agricolo normale ad alta produttività di tipo zootecnico



Accessibilità: libera

Visibilità dalla strada: SI

Note:

CONDIZIONE GIURIDICA / TUTELE / VINCOLI ESISTENTI

Proprietà del Comune di Modena: NO

Tutela L.R. 2/1977 e L. 10/2013: non presente

Tutela D.Lgs. 42/2004: non presente

Giardino di notevole interesse: non presente

Tutele ambientali:

non presente

Codice identificativo: ES093

TIPOLOGIA

Numero complessivo individui: 1

Genere / specie:

Nome volgare:

Altezza (mt):

Circonferenza (cm):

Lunghezza filare (mt): 100

Superficie gruppo (mq):

Età presunta (anni):

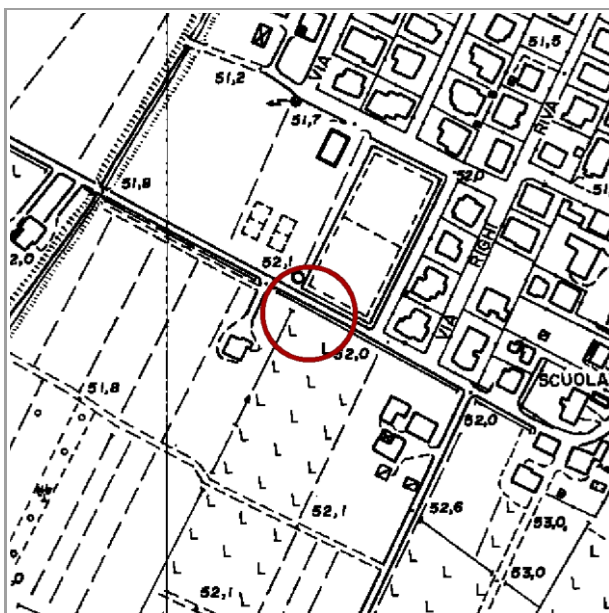
CONDIZIONI

Stato sanitario:


Stato strutturale:

OSSERVAZIONI

DOCUMENTAZIONE



C.T.R. Modena, 1985 - scala 1:5000



Ortofoto 2019, C.G.R.s.p.a. Parma - scala 1:5000

Rilevazione:

Aggiornamento:

Codice identificativo: ES094

☒ Albero singolo ☐ Filare singolo ☐ Filare doppio ☐ Viale alberato ☐ Gruppo

LOCALIZZAZIONE e CONTESTO

Coordinate topografiche: 1654133 ; 4938565

Estremi catastali 2019: Foglio 263 Mappale 444

Quartiere: 3 *Rione:* 21 - Portile - Paganine

In prossimità di:

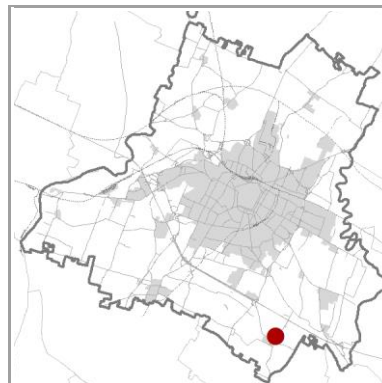
STRADA PAGANINE

civ. 140

Sito in:

paesaggio dell'alta pianura dei corsi d'acqua minori

ambito agricolo normale ad alta produttività di tipo zootecnico



Accessibilità: libera

Visibilità dalla strada: SI

Note:

CONDIZIONE GIURIDICA / TUTELE / VINCOLI ESISTENTI

Proprietà del Comune di Modena: NO

Tutela L.R. 2/1977 e L. 10/2013: non presente

Tutela D.Lgs. 42/2004: non presente

Giardino di notevole interesse: non presente

Tutele ambientali:

non presente

Codice identificativo: ES094

TIPOLOGIA

Numero complessivo individui: 1

Genere / specie: *Quercus robur*

Altezza (mt):

Lunghezza filare (mt):

Età presunta (anni):

Nome volgare: Farnia

Circonferenza (cm):

Superficie gruppo (mq):

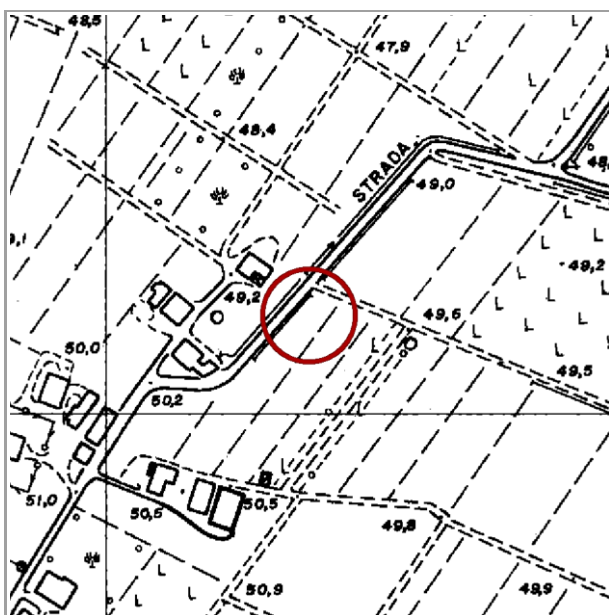
CONDIZIONI

Stato sanitario:


Stato strutturale:

OSSERVAZIONI

DOCUMENTAZIONE



C.T.R. Modena, 1985 - scala 1:5000



Ortofoto 2019, C.G.R.s.p.a. Parma - scala 1:5000

Rilevazione:

Aggiornamento:

Codice identificativo: ES095

☒ Albero singolo ☐ Filare singolo ☐ Filare doppio ☐ Viale alberato ☐ Gruppo

LOCALIZZAZIONE e CONTESTO

Coordinate topografiche: 1650316 ; 4939670

Estremi catastali 2019: Foglio 255 Mappale 28

Quartiere: 3 *Rione:* 37 - Zona Urbana Sud

In prossimità di:

STRADA MARTINIANA

civ. 295

Sito in:

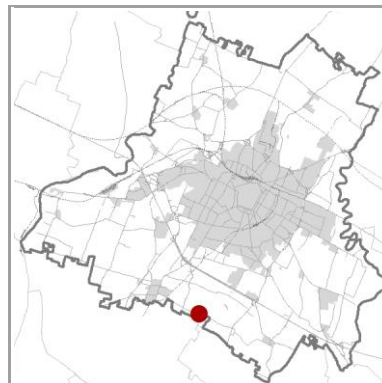
paesaggio dell'alta pianura dei corsi d'acqua minori

ambito agricolo di interesse ambientale e paesaggistico connesso al reticolo idrografico secondario

Accessibilità: non libera

Visibilità dalla strada: SI

Note:



CONDIZIONE GIURIDICA / TUTELE / VINCOLI ESISTENTI

Proprietà del Comune di Modena: NO

Tutela L.R. 2/1977 e L. 10/2013: non presente

Tutela D.Lgs. 42/2004: non presente

Giardino di notevole interesse: non presente

Tutele ambientali:

non presente

Codice identificativo: ES095

TIPOLOGIA

Numero complessivo individui: 1

Genere / specie:

Nome volgare:

Altezza (mt):

Circonferenza (cm):

Lunghezza filare (mt):

Superficie gruppo (mq):

Età presunta (anni):

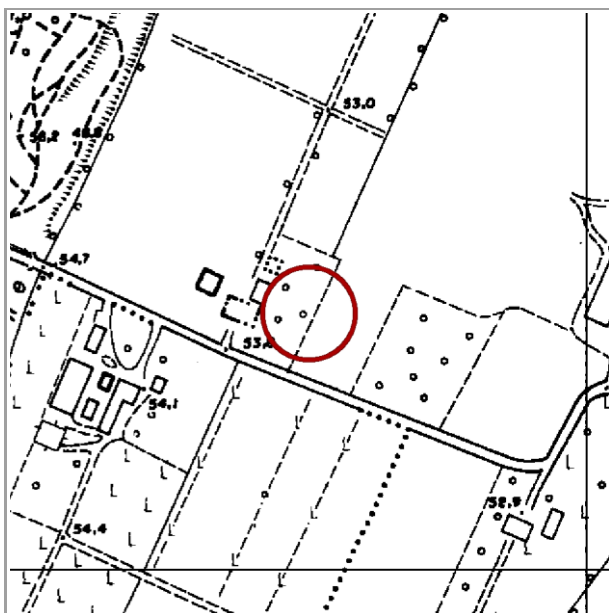
CONDIZIONI

Stato sanitario:

Stato strutturale:

OSSERVAZIONI

DOCUMENTAZIONE



C.T.R. Modena, 1985 - scala 1:5000



Ortofoto 2019, C.G.R.s.p.a. Parma - scala 1:5000

Rilevazione:

Aggiornamento:

Codice identificativo: ES096

☒ Albero singolo ☐ Filare singolo ☐ Filare doppio ☐ Viale alberato ☐ Gruppo

LOCALIZZAZIONE e CONTESTO

Coordinate topografiche: 1650492 ; 4939832

Estremi catastali 2019: Foglio 255 Mappale 31

Quartiere: 3 *Rione:* 37 - Zona Urbana Sud

In prossimità di:

-

civ.

Sito in:

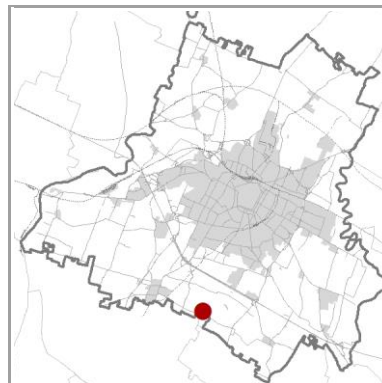
paesaggio dell'alta pianura dei corsi d'acqua minori

ambito agricolo di interesse ambientale e paesaggistico connesso al reticolo idrografico secondario

Accessibilità: libera

Visibilità dalla strada: SI

Note:



CONDIZIONE GIURIDICA / TUTELE / VINCOLI ESISTENTI

Proprietà del Comune di Modena: NO

Tutela L.R. 2/1977 e L. 10/2013: non presente

Tutela D.Lgs. 42/2004: non presente

Giardino di notevole interesse: non presente

Tutele ambientali:

non presente

Codice identificativo: ES096

TIPOLOGIA

Numero complessivo individui: 1

Genere / specie:

Nome volgare:

Altezza (mt):

Circonferenza (cm):

Lunghezza filare (mt):

Superficie gruppo (mq):

Età presunta (anni):

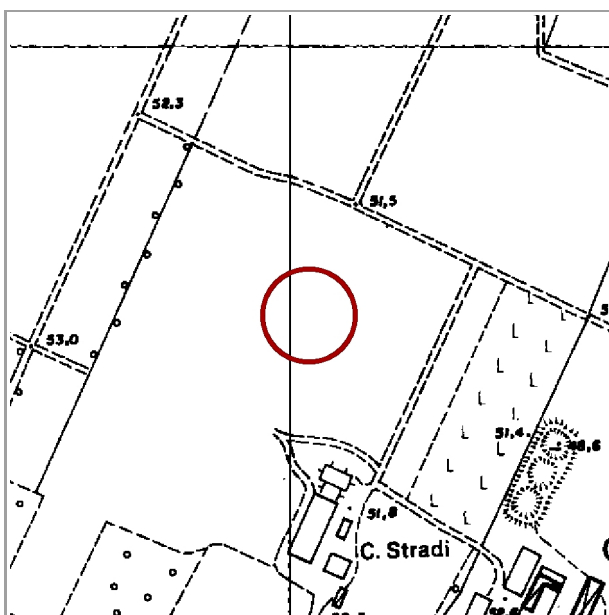
CONDIZIONI

Stato sanitario:

Stato strutturale:

OSSERVAZIONI

DOCUMENTAZIONE



C.T.R. Modena, 1985 - scala 1:5000



Ortofoto 2019, C.G.R.s.p.a. Parma - scala 1:5000

Rilevazione:

Aggiornamento:

Codice identificativo: ES097

☐ Albero singolo ☐ Filare singolo ☐ Filare doppio ☐ Viale alberato ☒ Gruppo

LOCALIZZAZIONE e CONTESTO

Coordinate topografiche: 1653213 ; 4940328

Estremi catastali 2019: Foglio 248 Mappale 209

Quartiere: 3 *Rione:* 21 - Portile - Paganine

In prossimità di:

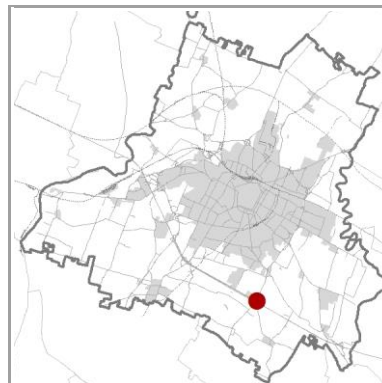
STRADA BELLARIA

civ. 211/A

Sito in:

paesaggio dell'alta pianura dei corsi d'acqua minori

ambito agricolo normale ad alta produttività di tipo frutticolo/viticolo



Accessibilità: libera

Visibilità dalla strada: SI

Note:

CONDIZIONE GIURIDICA / TUTELE / VINCOLI ESISTENTI

Proprietà del Comune di Modena: SI

Tutela L.R. 2/1977 e L. 10/2013: non presente

Tutela D.Lgs. 42/2004: non presente

Giardino di notevole interesse: non presente

Tutele ambientali:

non presente

Codice identificativo: ES097

TIPOLOGIA

Numero complessivo individui: 1

Genere / specie:

Nome volgare:

Altezza (mt):

Circonferenza (cm):

Lunghezza filare (mt):

Superficie gruppo (mq):

Età presunta (anni):

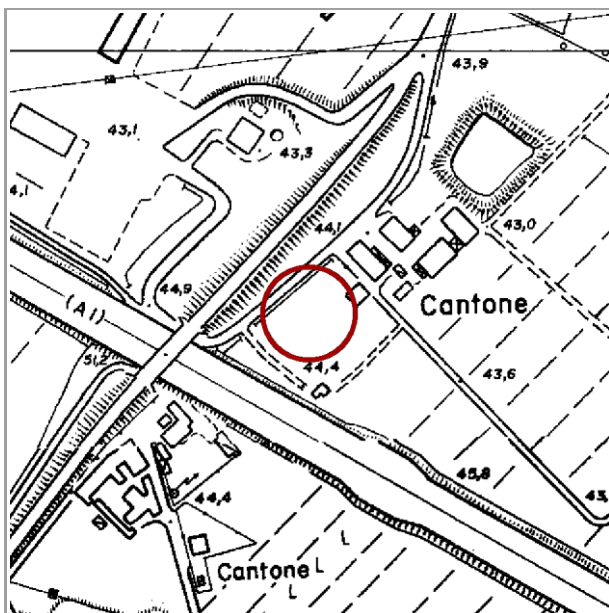
CONDIZIONI

Stato sanitario:


Stato strutturale:

OSSERVAZIONI

DOCUMENTAZIONE



C.T.R. Modena, 1985 - scala 1:5000



Ortofoto 2019, C.G.R.s.p.a. Parma - scala 1:5000

Rilevazione:

Aggiornamento:

Codice identificativo: ES098

☒ Albero singolo ☐ Filare singolo ☐ Filare doppio ☐ Viale alberato ☐ Gruppo

LOCALIZZAZIONE e CONTESTO

Coordinate topografiche: 1657434 ; 4940600

Estremi catastali 2019: Foglio 252 Mappale 742

Quartiere: 3 *Rione:* 23 - San Damaso - San Donnino

In prossimità di:

STRADA DI COLLEGARA

civ. 203

Sito in:

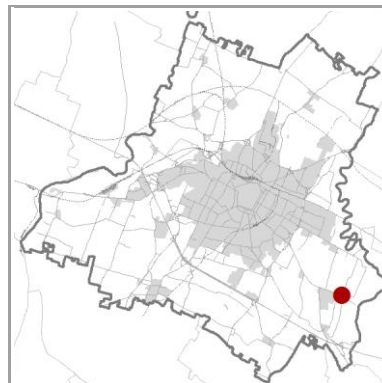
paesaggio dell'alta pianura dei corsi d'acqua minori

ambito agricolo di interesse ambientale ad alta produttività di tipo frutticolo/viticolo

Accessibilità: libera

Visibilità dalla strada: SI

Note:



CONDIZIONE GIURIDICA / TUTELE / VINCOLI ESISTENTI

Proprietà del Comune di Modena: NO

Tutela L.R. 2/1977 e L. 10/2013: non presente

Tutela D.Lgs. 42/2004: non presente

Giardino di notevole interesse: non presente

Tutele ambientali:

non presente

Codice identificativo: ES098

TIPOLOGIA

Numero complessivo individui: 1

Genere / specie: *Quercus robur*

Altezza (mt):

Lunghezza filare (mt):

Età presunta (anni):

Nome volgare: Farnia

Circonferenza (cm):

Superficie gruppo (mq):

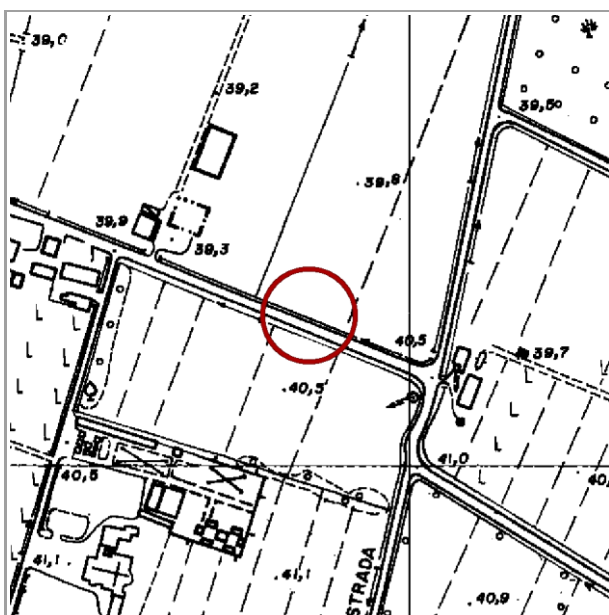
CONDIZIONI

Stato sanitario:

Stato strutturale:

OSSERVAZIONI

DOCUMENTAZIONE



C.T.R. Modena, 1985 - scala 1:5000



Ortofoto 2019, C.G.R.s.p.a. Parma - scala 1:5000

Rilevazione:

Aggiornamento:

Codice identificativo: ES099

☒ Albero singolo ☐ Filare singolo ☐ Filare doppio ☐ Viale alberato ☐ Gruppo

LOCALIZZAZIONE e CONTESTO

Coordinate topografiche: 1647740 ; 4941357

Estremi catastali 2019: Foglio 229 Mappale 329

Quartiere: 4 *Rione:* 36 - Baggiovara

In prossimità di:

VIA JACOPO DA PORTO SUD

civ. 508/Q

Sito in:

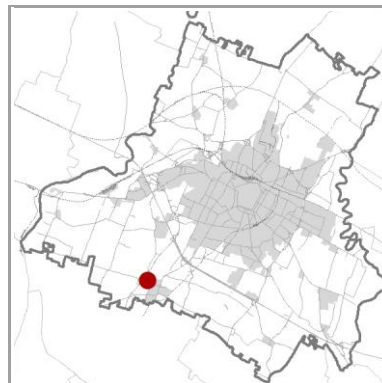
paesaggio dell'alta pianura dei corsi d'acqua minori

ambito agricolo di interesse ambientale e paesaggistico connesso al reticolo idrografico secondario

Accessibilità: libera

Visibilità dalla strada: SI

Note:



CONDIZIONE GIURIDICA / TUTELE / VINCOLI ESISTENTI

Proprietà del Comune di Modena: NO

Tutela L.R. 2/1977 e L. 10/2013: non presente

Tutela D.Lgs. 42/2004: non presente

Giardino di notevole interesse: non presente

Tutele ambientali:

non presente

Codice identificativo: ES099

TIPOLOGIA

Numero complessivo individui: 1

Genere / specie:

Nome volgare:

Altezza (mt):

Circonferenza (cm):

Lunghezza filare (mt):

Superficie gruppo (mq):

Età presunta (anni):

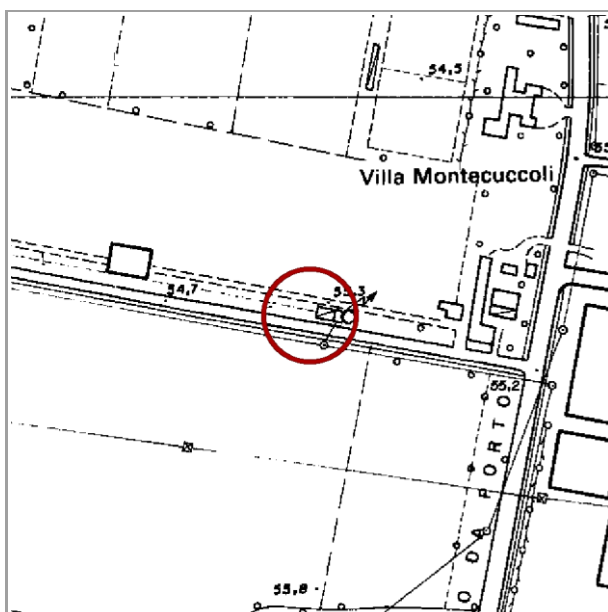
CONDIZIONI

Stato sanitario:

Stato strutturale:

OSSERVAZIONI

DOCUMENTAZIONE



C.T.R. Modena, 1985 - scala 1:5000



Ortofoto 2019, C.G.R.s.p.a. Parma - scala 1:5000

Codice identificativo: ES100

☒ Albero singolo ☐ Filare singolo ☐ Filare doppio ☐ Viale alberato ☐ Gruppo

LOCALIZZAZIONE e CONTESTO

Coordinate topografiche: 1649218 ; 4941376

Estremi catastali 2019: Foglio 230 Mappale 157

Quartiere: 4 *Rione:* 36 - Baggiovara

In prossimità di:

STRADA CADIANE

civ. 56

Sito in:

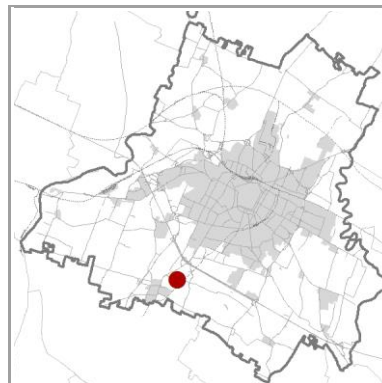
paesaggio dell'alta pianura dei corsi d'acqua minori

ambito agricolo di interesse ambientale e paesaggistico connesso al reticolo idrografico secondario

Accessibilità: non libera

Visibilità dalla strada: SI

Note:



CONDIZIONE GIURIDICA / TUTELE / VINCOLI ESISTENTI

Proprietà del Comune di Modena: NO

Tutela L.R. 2/1977 e L. 10/2013: non presente

Tutela D.Lgs. 42/2004: non presente

Giardino di notevole interesse: non presente

Tutele ambientali:

non presente

Codice identificativo: ES100

TIPOLOGIA

Numero complessivo individui: 1

Genere / specie:

Nome volgare:

Altezza (mt):

Circonferenza (cm):

Lunghezza filare (mt):

Superficie gruppo (mq):

Età presunta (anni):

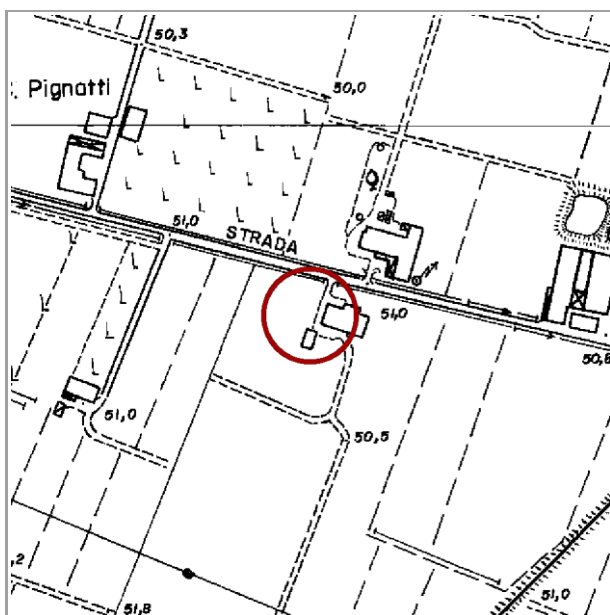
CONDIZIONI

Stato sanitario:


Stato strutturale:

OSSERVAZIONI

DOCUMENTAZIONE



C.T.R. Modena, 1985 - scala 1:5000



Ortofoto 2019, C.G.R.s.p.a. Parma - scala 1:5000

Rilevazione:

Aggiornamento:

Codice identificativo: ES101

☒ Albero singolo ☐ Filare singolo ☐ Filare doppio ☐ Viale alberato ☐ Gruppo

LOCALIZZAZIONE e CONTESTO

Coordinate topografiche: 1649712 ; 4941486

Estremi catastali 2019: Foglio 231 Mappale 91

Quartiere: 4 *Rione:* 36 - Baggiovara

In prossimità di:

-

civ.

Sito in:

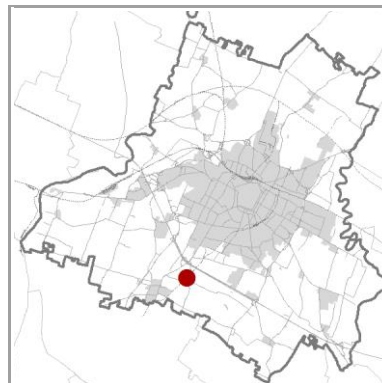
paesaggio dell'alta pianura dei corsi d'acqua minori

ambito agricolo di interesse ambientale e paesaggistico connesso al reticolo idrografico secondario

Accessibilità: libera

Visibilità dalla strada: SI

Note:



CONDIZIONE GIURIDICA / TUTELE / VINCOLI ESISTENTI

Proprietà del Comune di Modena: NO

Tutela L.R. 2/1977 e L. 10/2013: non presente

Tutela D.Lgs. 42/2004: 150 m - Autorizzazione paesaggistica

Giardino di notevole interesse: non presente

Tutele ambientali:

non presente

Codice identificativo: ES101

TIPOLOGIA

Numero complessivo individui: 1

Genere / specie:

Nome volgare:

Altezza (mt):

Circonferenza (cm):

Lunghezza filare (mt):

Superficie gruppo (mq):

Età presunta (anni):

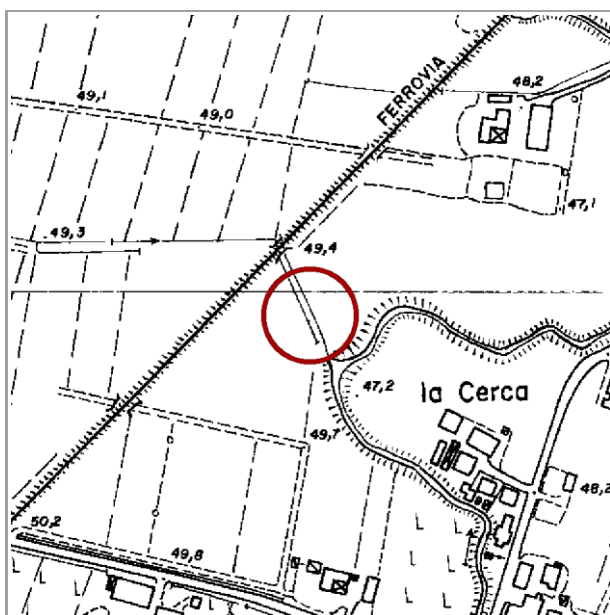
CONDIZIONI

Stato sanitario:

Stato strutturale:

OSSERVAZIONI

DOCUMENTAZIONE



C.T.R. Modena, 1985 - scala 1:5000



Ortofoto 2019, C.G.R.s.p.a. Parma - scala 1:5000

Rilevazione:

Aggiornamento:

Codice identificativo: ES102

☒ Albero singolo ☐ Filare singolo ☐ Filare doppio ☐ Viale alberato ☐ Gruppo

LOCALIZZAZIONE e CONTESTO

Coordinate topografiche: 1657891 ; 4941490

Estremi catastali 2019: Foglio 240 Mappale 116

Quartiere: 3 *Rione:* 23 - San Damaso - San Donnino

In prossimità di:

STRADA GRANDE

civ. 142

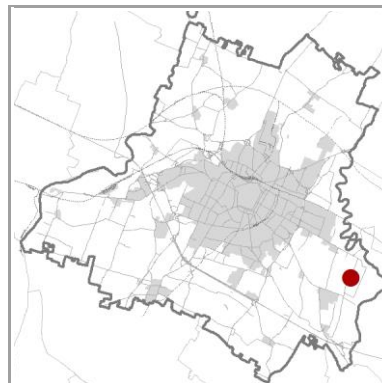
Sito in:

paesaggio perifluviale del fiume Panaro nella fascia di media e bassa pia
ambito agricolo di interesse ambientale ad alta produttività di tipo
frutticolo/viticolo

Accessibilità: libera

Visibilità dalla strada: SI

Note:



CONDIZIONE GIURIDICA / TUTELE / VINCOLI ESISTENTI

Proprietà del Comune di Modena: NO

Tutela L.R. 2/1977 e L. 10/2013: non presente

Tutela D.Lgs. 42/2004: non presente

Giardino di notevole interesse: non presente

Tutele ambientali:

non presente

Codice identificativo: ES102

TIPOLOGIA

Numero complessivo individui: 1

Genere / specie: *Quercus robur*

Altezza (mt):

Lunghezza filare (mt):

Età presunta (anni):

Nome volgare: Farnia

Circonferenza (cm):

Superficie gruppo (mq):

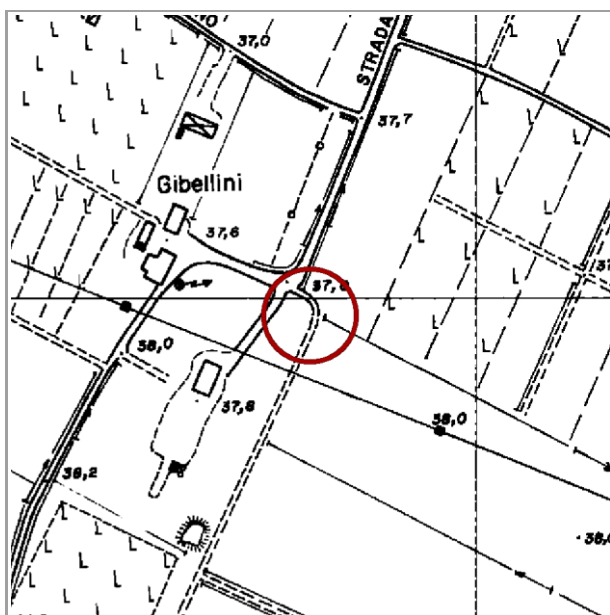
CONDIZIONI

Stato sanitario:


Stato strutturale:

OSSERVAZIONI

DOCUMENTAZIONE



C.T.R. Modena, 1985 - scala 1:5000



Ortofoto 2019, C.G.R.s.p.a. Parma - scala 1:5000

Rilevazione:

Aggiornamento:

Codice identificativo: ES103

☒ Albero singolo ☐ Filare singolo ☐ Filare doppio ☐ Viale alberato ☐ Gruppo

LOCALIZZAZIONE e CONTESTO

Coordinate topografiche: 1648935 ; 4941531

Estremi catastali 2019: Foglio 230 Mappale 85

Quartiere: 4 *Rione:* 36 - Baggiovara

In prossimità di:

STRADA CADIANE

civ. 23

Sito in:

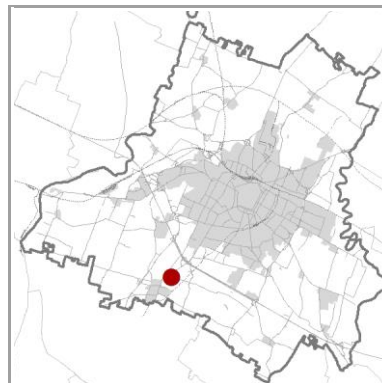
paesaggio dell'alta pianura dei corsi d'acqua minori

ambito agricolo di interesse ambientale e paesaggistico connesso al reticolo idrografico secondario

Accessibilità: non libera

Visibilità dalla strada: SI

Note:



CONDIZIONE GIURIDICA / TUTELE / VINCOLI ESISTENTI

Proprietà del Comune di Modena: NO

Tutela L.R. 2/1977 e L. 10/2013: non presente

Tutela D.Lgs. 42/2004: non presente

Giardino di notevole interesse: non presente

Tutele ambientali:

non presente

Codice identificativo: ES103

TIPOLOGIA

Numero complessivo individui: 1

Genere / specie:

Nome volgare:

Altezza (mt):

Circonferenza (cm):

Lunghezza filare (mt):

Superficie gruppo (mq):

Età presunta (anni):

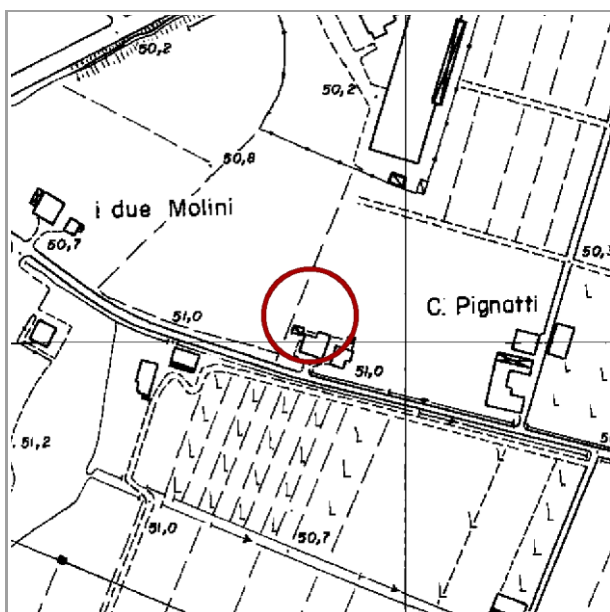
CONDIZIONI

Stato sanitario:


Stato strutturale:

OSSERVAZIONI

DOCUMENTAZIONE



C.T.R. Modena, 1985 - scala 1:5000



Ortofoto 2019, C.G.R.s.p.a. Parma - scala 1:5000

Rilevazione:

Aggiornamento:

Codice identificativo: ES104

☒ Albero singolo ☐ Filare singolo ☐ Filare doppio ☐ Viale alberato ☐ Gruppo

LOCALIZZAZIONE e CONTESTO

Coordinate topografiche: 1648546 ; 4941598

Estremi catastali 2019: Foglio 214 Mappale 183

Quartiere: 4 *Rione:* 36 - Baggiovara

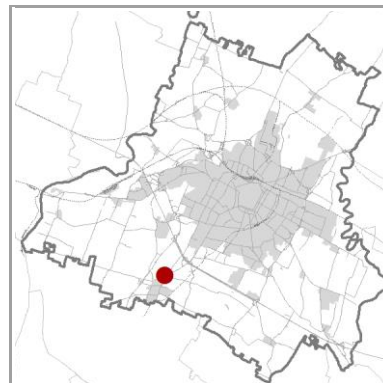
In prossimità di:

VIA PIETRO GIARDINI

civ. 1308

Sito in:

paesaggio dell'alta pianura dei corsi d'acqua minori
area urbana



Accessibilità: non libera

Visibilità dalla strada: SI

Note:

CONDIZIONE GIURIDICA / TUTELE / VINCOLI ESISTENTI

Proprietà del Comune di Modena: NO

Tutela L.R. 2/1977 e L. 10/2013: non presente

Tutela D.Lgs. 42/2004: non presente

Giardino di notevole interesse: non presente

Tutele ambientali:

non presente

Codice identificativo: ES104

TIPOLOGIA

Numero complessivo individui: 1

Genere / specie:

Nome volgare:

Altezza (mt):

Circonferenza (cm):

Lunghezza filare (mt):

Superficie gruppo (mq):

Età presunta (anni):

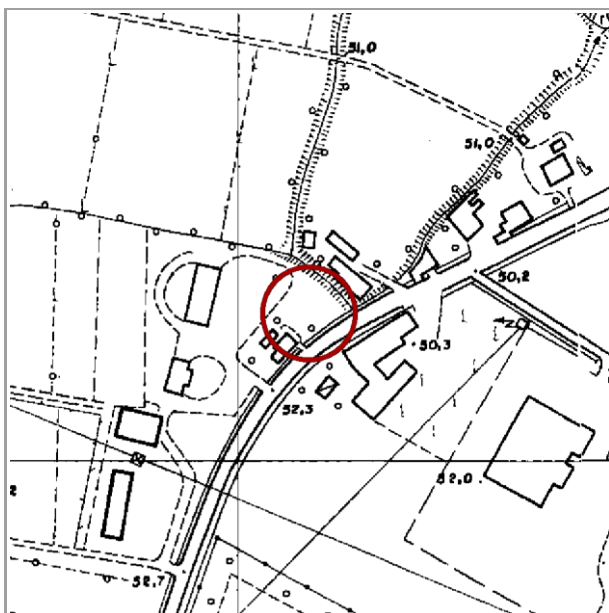
CONDIZIONI

Stato sanitario:

Stato strutturale:

OSSERVAZIONI

DOCUMENTAZIONE



C.T.R. Modena, 1985 - scala 1:5000



Ortofoto 2019, C.G.R.s.p.a. Parma - scala 1:5000

Rilevazione:

Aggiornamento:

Codice identificativo: ES105

☒ Albero singolo ☐ Filare singolo ☐ Filare doppio ☐ Viale alberato ☐ Gruppo

LOCALIZZAZIONE e CONTESTO

Coordinate topografiche: 1651051 ; 4941943

Estremi catastali 2019: Foglio 232 Mappale 81

Quartiere: 3 *Rione:* 20 - Terzo Peep

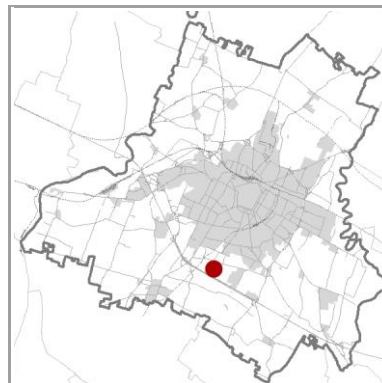
In prossimità di:

-

civ.

Sito in:

paesaggio urbano e periurbano di Modena
ambito agricolo normale a bassa produttività



Accessibilità: libera

Visibilità dalla strada: SI

Note:

CONDIZIONE GIURIDICA / TUTELE / VINCOLI ESISTENTI

Proprietà del Comune di Modena: NO

Tutela L.R. 2/1977 e L. 10/2013: non presente

Tutela D.Lgs. 42/2004: non presente

Giardino di notevole interesse: non presente

Tutele ambientali:

non presente

Codice identificativo: ES105

TIPOLOGIA

Numero complessivo individui: 1

Genere / specie:

Nome volgare:

Altezza (mt):

Circonferenza (cm):

Lunghezza filare (mt):

Superficie gruppo (mq):

Età presunta (anni):

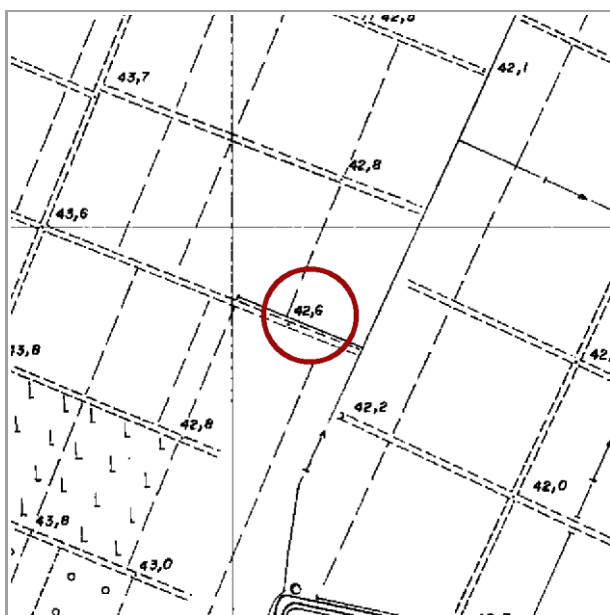
CONDIZIONI

Stato sanitario:


Stato strutturale:

OSSERVAZIONI

DOCUMENTAZIONE



C.T.R. Modena, 1985 - scala 1:5000



Ortofoto 2019, C.G.R.s.p.a. Parma - scala 1:5000

Rilevazione:

Aggiornamento:

Codice identificativo: ES106

☒ Albero singolo ☐ Filare singolo ☐ Filare doppio ☐ Viale alberato ☐ Gruppo

LOCALIZZAZIONE e CONTESTO

Coordinate topografiche: 1650996 ; 4941967

Estremi catastali 2019: Foglio 232 Mappale 81

Quartiere: 3 *Rione:* 20 - Terzo Peep

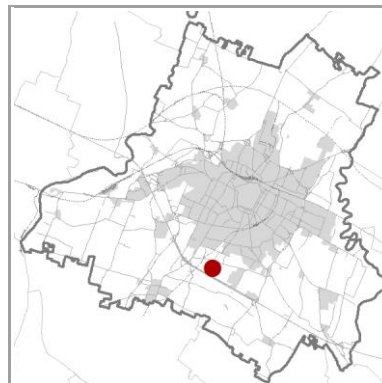
In prossimità di:

-

civ.

Sito in:

paesaggio urbano e periurbano di Modena
ambito agricolo normale a bassa produttività



Accessibilità: libera

Visibilità dalla strada: SI

Note:

CONDIZIONE GIURIDICA / TUTELE / VINCOLI ESISTENTI

Proprietà del Comune di Modena: NO

Tutela L.R. 2/1977 e L. 10/2013: non presente

Tutela D.Lgs. 42/2004: non presente

Giardino di notevole interesse: non presente

Tutele ambientali:

non presente

Codice identificativo: ES106

TIPOLOGIA

Numero complessivo individui: 1

Genere / specie:

Nome volgare:

Altezza (mt):

Circonferenza (cm):

Lunghezza filare (mt):

Superficie gruppo (mq):

Età presunta (anni):

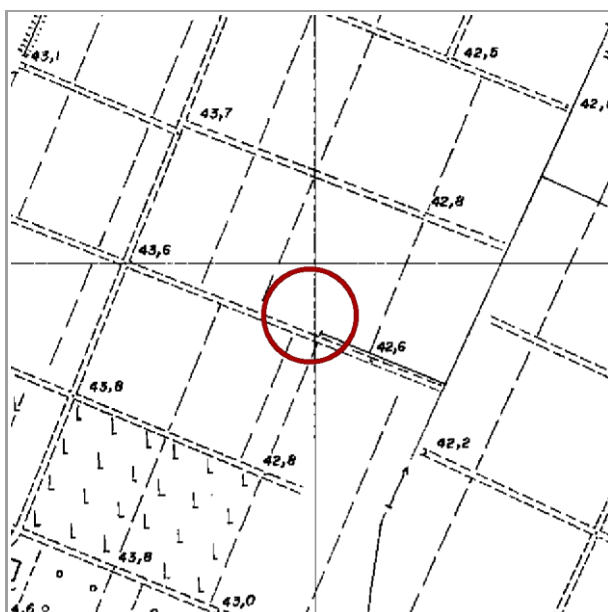
CONDIZIONI

Stato sanitario:


Stato strutturale:

OSSERVAZIONI

DOCUMENTAZIONE



C.T.R. Modena, 1985 - scala 1:5000



Ortofoto 2019, C.G.R.s.p.a. Parma - scala 1:5000

Rilevazione:

Aggiornamento:

Codice identificativo: ES107

☒ Albero singolo ☐ Filare singolo ☐ Filare doppio ☐ Viale alberato ☐ Gruppo

LOCALIZZAZIONE e CONTESTO

Coordinate topografiche: 1648028 ; 4941971

Estremi catastali 2019: Foglio 214 Mappale 412

Quartiere: 4 *Rione:* 36 - Baggiovara

In prossimità di:

STRADELLO DEI RIVA

civ. 7

Sito in:

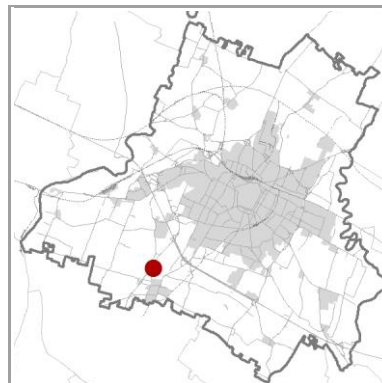
paesaggio dell'alta pianura dei corsi d'acqua minori

ambito agricolo di interesse ambientale e paesaggistico connesso al reticolo idrografico secondario

Accessibilità: libera

Visibilità dalla strada: SI

Note:



CONDIZIONE GIURIDICA / TUTELE / VINCOLI ESISTENTI

Proprietà del Comune di Modena: NO

Tutela L.R. 2/1977 e L. 10/2013: non presente

Tutela D.Lgs. 42/2004: SZR005 - Zona di rispetto al monumentale "Torrazzo" o "Tozzarossa"

Giardino di notevole interesse: non presente

Tutele ambientali:

non presente

Codice identificativo: ES107

TIPOLOGIA

Numero complessivo individui: 1

Genere / specie:

Nome volgare:

Altezza (mt):

Circonferenza (cm):

Lunghezza filare (mt):

Superficie gruppo (mq):

Età presunta (anni):

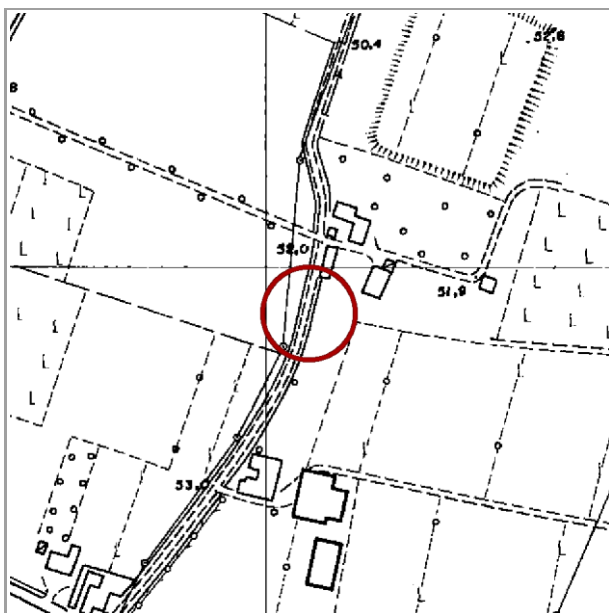
CONDIZIONI

Stato sanitario:


Stato strutturale:

OSSERVAZIONI

DOCUMENTAZIONE



C.T.R. Modena, 1985 - scala 1:5000



Ortofoto 2019, C.G.R.s.p.a. Parma - scala 1:5000

Rilevazione:

Aggiornamento:

Codice identificativo: ES108

☒ Albero singolo ☐ Filare singolo ☐ Filare doppio ☐ Viale alberato ☐ Gruppo

LOCALIZZAZIONE e CONTESTO

Coordinate topografiche: 1647774 ; 4942079

Estremi catastali 2019: Foglio 214 Mappale 21

Quartiere: 4 *Rione:* 36 - Baggiovara

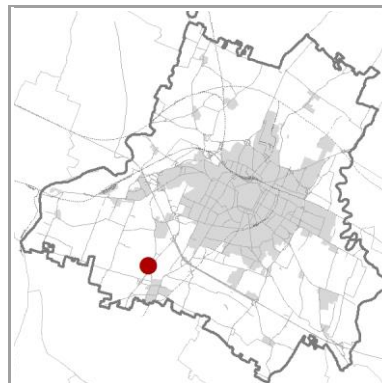
In prossimità di:

VIA JACOPO DA PORTO SUD

civ. 390

Sito in:

paesaggio della pianura tra Cognento e il fiume Secchia
ambito agricolo normale ad alta produttività di tipo zootecnico



Accessibilità: libera

Visibilità dalla strada: SI

Note:

CONDIZIONE GIURIDICA / TUTELE / VINCOLI ESISTENTI

Proprietà del Comune di Modena: NO

Tutela L.R. 2/1977 e L. 10/2013: non presente

Tutela D.Lgs. 42/2004: non presente

Giardino di notevole interesse: non presente

Tutele ambientali:

non presente

Codice identificativo: ES108

TIPOLOGIA

Numero complessivo individui: 1

Genere / specie:

Nome volgare:

Altezza (mt):

Circonferenza (cm):

Lunghezza filare (mt):

Superficie gruppo (mq):

Età presunta (anni):

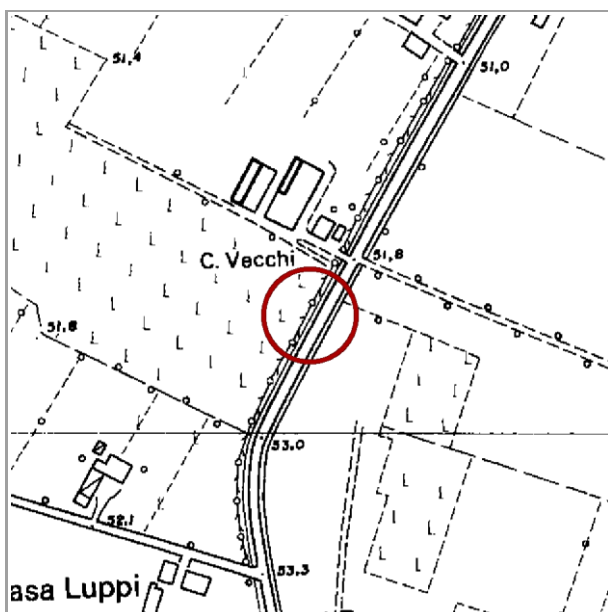
CONDIZIONI

Stato sanitario:

Stato strutturale:

OSSERVAZIONI

DOCUMENTAZIONE



C.T.R. Modena, 1985 - scala 1:5000



Ortofoto 2019, C.G.R.s.p.a. Parma - scala 1:5000

Rilevazione:

Aggiornamento:

Codice identificativo: ES109

☒ Albero singolo ☐ Filare singolo ☐ Filare doppio ☐ Viale alberato ☐ Gruppo

LOCALIZZAZIONE e CONTESTO

Coordinate topografiche: 1650159 ; 4942386

Estremi catastali 2019: Foglio 232 Mappale 177

Quartiere: 4 *Rione:* 8 - Saliceta San Giuliano - Villaggio Zeta

In prossimità di:

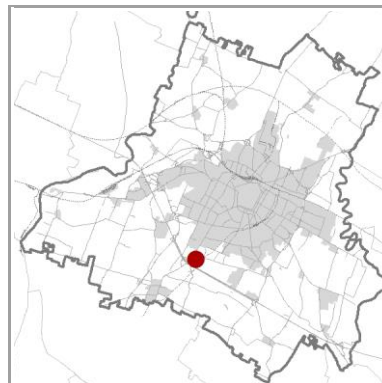
STRADA CONTRADA

civ. 36

Sito in:

paesaggio urbano e periurbano di Modena

ambito agricolo di interesse ambientale e di identità storico culturale



Accessibilità: non libera

Visibilità dalla strada: SI

Note:

CONDIZIONE GIURIDICA / TUTELE / VINCOLI ESISTENTI

Proprietà del Comune di Modena: NO

Tutela L.R. 2/1977 e L. 10/2013: non presente

Tutela D.Lgs. 42/2004: non presente

Giardino di notevole interesse: non presente

Tutele ambientali:

non presente

Codice identificativo: ES109

TIPOLOGIA

Numero complessivo individui: 1

Genere / specie:

Nome volgare:

Altezza (mt):

Circonferenza (cm):

Lunghezza filare (mt):

Superficie gruppo (mq):

Età presunta (anni):

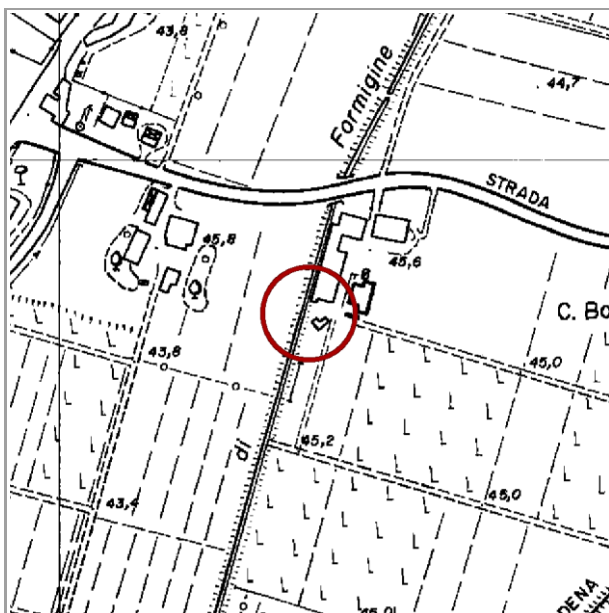
CONDIZIONI

Stato sanitario:


Stato strutturale:

OSSERVAZIONI

DOCUMENTAZIONE



C.T.R. Modena, 1985 - scala 1:5000



Ortofoto 2019, C.G.R.s.p.a. Parma - scala 1:5000

Rilevazione:

Aggiornamento:

Codice identificativo: ES110

☒ Albero singolo ☐ Filare singolo ☐ Filare doppio ☐ Viale alberato ☐ Gruppo

LOCALIZZAZIONE e CONTESTO

Coordinate topografiche: 1646113 ; 4942618

Estremi catastali 2019: Foglio 213 Mappale 181

Quartiere: 4 *Rione:* 36 - Baggiovara

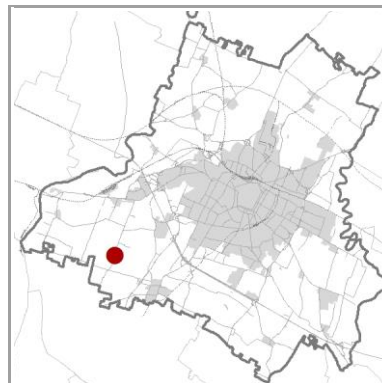
In prossimità di:

STRADA CORLETTO SUD

civ. 281

Sito in:

paesaggio della pianura tra Cognento e il fiume Secchia
ambito agricolo normale ad alta produttività di tipo zootecnico



Accessibilità: non libera

Visibilità dalla strada: SI

Note:

CONDIZIONE GIURIDICA / TUTELE / VINCOLI ESISTENTI

Proprietà del Comune di Modena: NO

Tutela L.R. 2/1977 e L. 10/2013: non presente

Tutela D.Lgs. 42/2004: non presente

Giardino di notevole interesse: non presente

Tutele ambientali:

non presente

Codice identificativo: ES110

TIPOLOGIA

Numero complessivo individui: 1

Genere / specie:

Nome volgare:

Altezza (mt):

Circonferenza (cm):

Lunghezza filare (mt):

Superficie gruppo (mq):

Età presunta (anni):

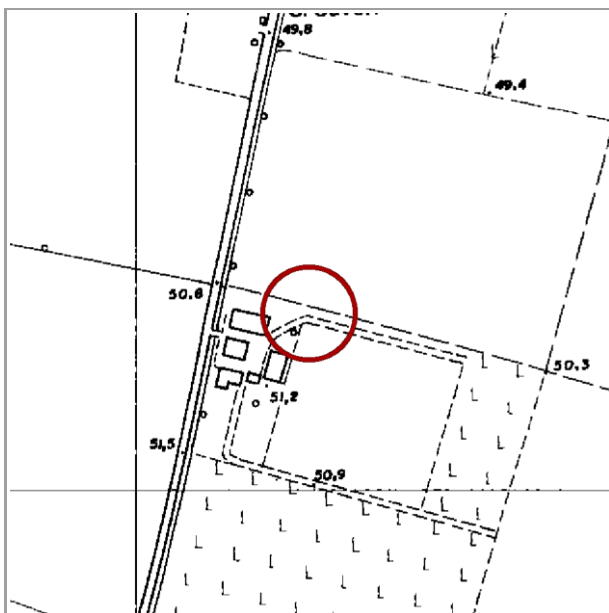
CONDIZIONI

Stato sanitario:


Stato strutturale:

OSSERVAZIONI

DOCUMENTAZIONE



C.T.R. Modena, 1985 - scala 1:5000



Ortofoto 2019, C.G.R.s.p.a. Parma - scala 1:5000

Rilevazione:

Aggiornamento:

Codice identificativo: ES111

TIPOLOGIA

Numero complessivo individui: 1

Genere / specie:

Nome volgare:

Altezza (mt):

Circonferenza (cm):

Lunghezza filare (mt):

Superficie gruppo (mq):

Età presunta (anni):

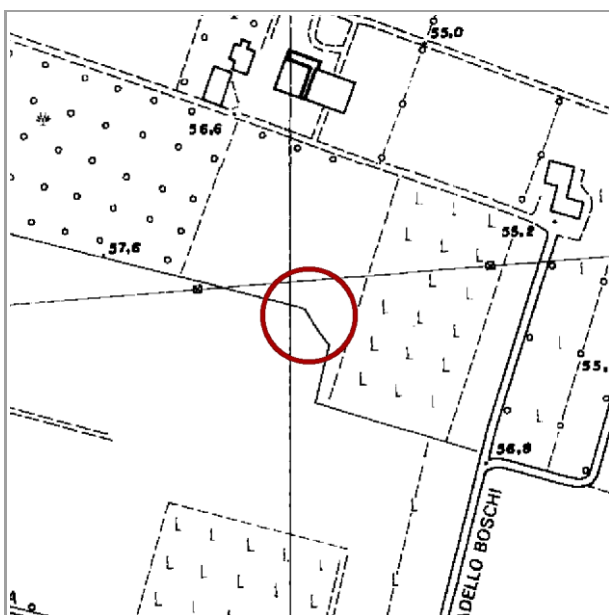
CONDIZIONI

Stato sanitario:


Stato strutturale:

OSSERVAZIONI

DOCUMENTAZIONE



C.T.R. Modena, 1985 - scala 1:5000



Ortofoto 2019, C.G.R.s.p.a. Parma - scala 1:5000

Rilevazione:

Aggiornamento:

Codice identificativo: ES112

☐ Albero singolo ☐ Filare singolo ☐ Filare doppio ☐ Viale alberato ☐ Gruppo

LOCALIZZAZIONE e CONTESTO

Coordinate topografiche: 1650324 ; 4942723

Estremi catastali 2019: Foglio 216 Mappale 33

Quartiere: 4 *Rione:* 8 - Saliceta San Giuliano - Villaggio Zeta

In prossimità di:

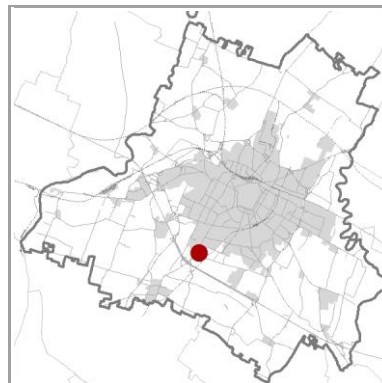
VIA PIETRO GIARDINI

civ. 941/2

Sito in:

paesaggio urbano e periurbano di Modena

ambito agricolo di interesse ambientale e di identità storico culturale



Accessibilità: libera

Visibilità dalla strada: NO

Note:

CONDIZIONE GIURIDICA / TUTELE / VINCOLI ESISTENTI

Proprietà del Comune di Modena: NO

Tutela L.R. 2/1977 e L. 10/2013: non presente

Tutela D.Lgs. 42/2004: non presente

Giardino di notevole interesse: non presente

Tutele ambientali:

non presente

Codice identificativo: ES112

TIPOLOGIA

Numero complessivo individui: 0

Genere / specie:

Nome volgare:

Altezza (mt):

Circonferenza (cm):

Lunghezza filare (mt):

Superficie gruppo (mq):

Età presunta (anni):

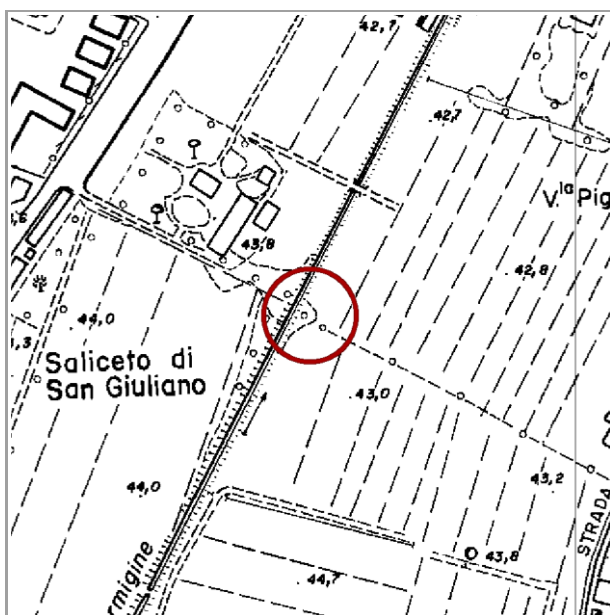
CONDIZIONI

Stato sanitario:


Stato strutturale:

OSSERVAZIONI

DOCUMENTAZIONE



C.T.R. Modena, 1985 - scala 1:5000



Ortofoto 2019, C.G.R.s.p.a. Parma - scala 1:5000

Rilevazione:

Aggiornamento:

Codice identificativo: ES113

☒ Albero singolo ☐ Filare singolo ☐ Filare doppio ☐ Viale alberato ☐ Gruppo

LOCALIZZAZIONE e CONTESTO

Coordinate topografiche: 1650366 ; 4942805

Estremi catastali 2019: Foglio 216 Mappale 28

Quartiere: 4 *Rione:* 8 - Saliceta San Giuliano - Villaggio Zeta

In prossimità di:

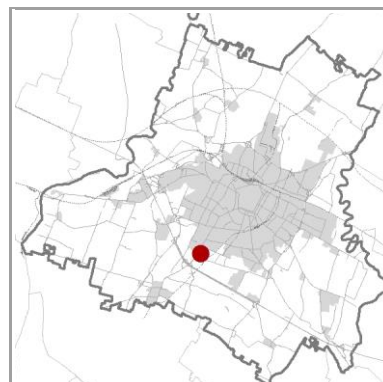
VIA PIETRO GIARDINI

civ. 941/1

Sito in:

paesaggio urbano e periurbano di Modena

ambito agricolo di interesse ambientale e di identità storico culturale



Accessibilità: non libera

Visibilità dalla strada: NO

Note:

CONDIZIONE GIURIDICA / TUTELE / VINCOLI ESISTENTI

Proprietà del Comune di Modena: NO

Tutela L.R. 2/1977 e L. 10/2013: non presente

Tutela D.Lgs. 42/2004: non presente

Giardino di notevole interesse: ALB 103

Tutele ambientali:

non presente

Codice identificativo: ES113

TIPOLOGIA

Numero complessivo individui: 1

Genere / specie:

Nome volgare:

Altezza (mt):

Circonferenza (cm):

Lunghezza filare (mt):

Superficie gruppo (mq):

Età presunta (anni):

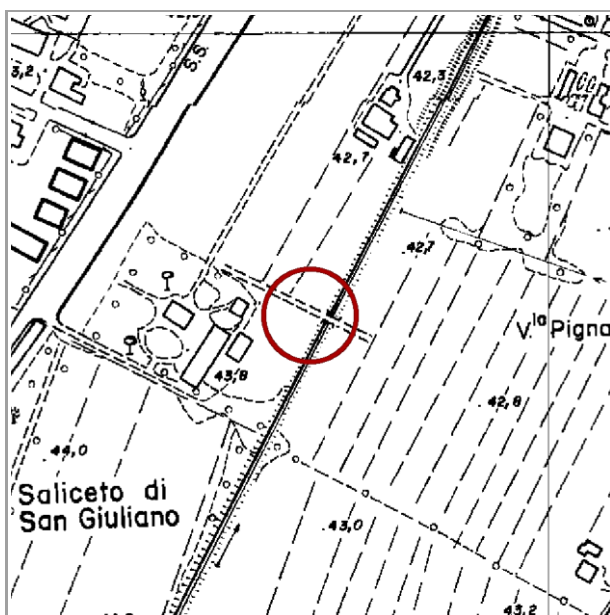
CONDIZIONI

Stato sanitario:


Stato strutturale:

OSSERVAZIONI

DOCUMENTAZIONE



C.T.R. Modena, 1985 - scala 1:5000



Ortofoto 2019, C.G.R.s.p.a. Parma - scala 1:5000

Rilevazione:

Aggiornamento:

Codice identificativo: ES114

☐ Albero singolo ☒ Filare singolo ☐ Filare doppio ☐ Viale alberato ☐ Gruppo

LOCALIZZAZIONE e CONTESTO

Coordinate topografiche: 1650455 ; 4942960

Estremi catastali 2019: Foglio 216 Mappale 15

Quartiere: 4 *Rione:* 8 - Saliceta San Giuliano - Villaggio Zeta

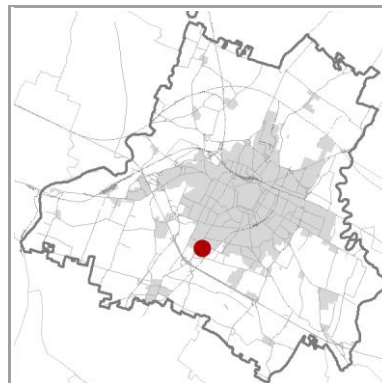
In prossimità di:

STRADA CHIESA DI SALICETA SAN GIULIANO civ. 8

Sito in:

paesaggio urbano e periurbano di Modena

ambito agricolo di interesse ambientale e di identità storico culturale



Accessibilità: non libera

Visibilità dalla strada: SI

Note:

CONDIZIONE GIURIDICA / TUTELE / VINCOLI ESISTENTI

Proprietà del Comune di Modena: NO

Tutela L.R. 2/1977 e L. 10/2013: non presente

Tutela D.Lgs. 42/2004: non presente

Giardino di notevole interesse: non presente

Tutele ambientali:

non presente

Codice identificativo: ES114

TIPOLOGIA

Numero complessivo individui: 0

Genere / specie:

Nome volgare:

Altezza (mt):

Circonferenza (cm):

Lunghezza filare (mt):

Superficie gruppo (mq):

Età presunta (anni):

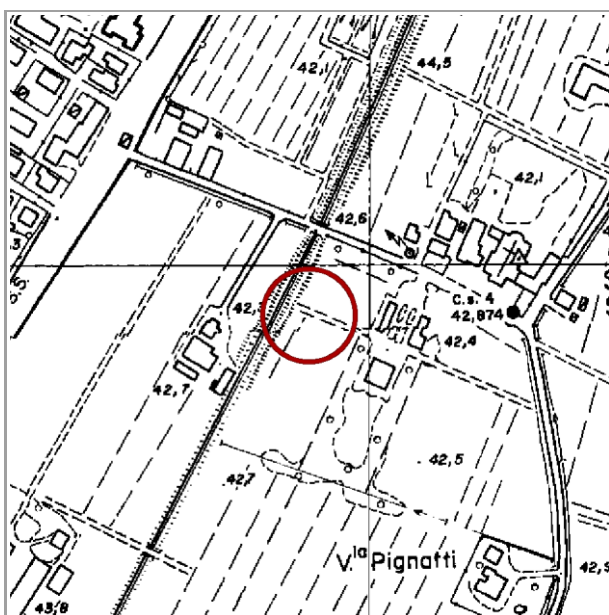
CONDIZIONI

Stato sanitario:


Stato strutturale:

OSSERVAZIONI

DOCUMENTAZIONE



C.T.R. Modena, 1985 - scala 1:5000



Ortofoto 2019, C.G.R.s.p.a. Parma - scala 1:5000

Rilevazione:

Aggiornamento:

☐ Albero singolo ☒ Filare singolo ☐ Filare doppio ☐ Viale alberato ☐ Gruppo

Codice identificativo: ES115

TIPOLOGIA

Numero complessivo individui: 0

Genere / specie:

Nome volgare:

Altezza (mt):

Circonferenza (cm):

Lunghezza filare (mt):

Superficie gruppo (mq):

Età presunta (anni):

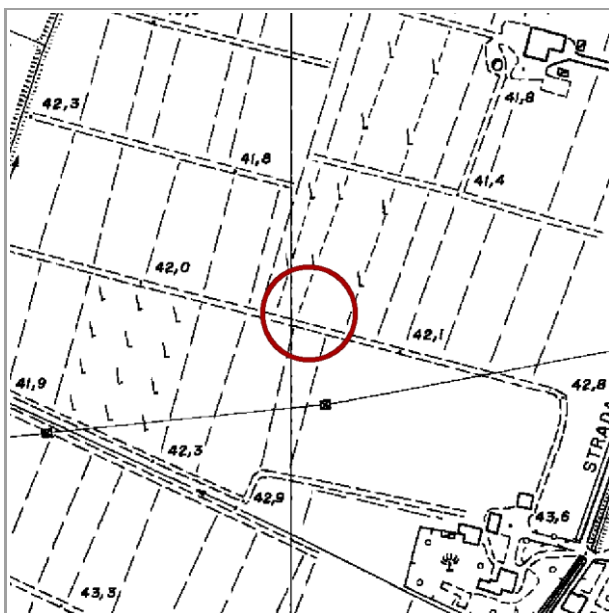
CONDIZIONI

Stato sanitario:


Stato strutturale:

OSSERVAZIONI

DOCUMENTAZIONE



C.T.R. Modena, 1985 - scala 1:5000



Ortofoto 2019, C.G.R.s.p.a. Parma - scala 1:5000

Rilevazione:

Aggiornamento:

Codice identificativo: ES116

☒ Albero singolo ☐ Filare singolo ☐ Filare doppio ☐ Viale alberato ☐ Gruppo

LOCALIZZAZIONE e CONTESTO

Coordinate topografiche: 1649786 ; 4943361

Estremi catastali 2019: Foglio 169 Mappale 181

Quartiere: 4 *Rione:* 8 - Saliceta San Giuliano - Villaggio Zeta

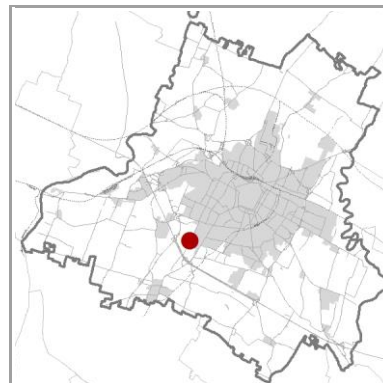
In prossimità di:

VIA DELL'ARIETE

civ. 145

Sito in:

paesaggio urbano e periurbano di Modena
ambito agricolo normale a bassa produttività



Accessibilità: libera

Visibilità dalla strada: SI

Note:

CONDIZIONE GIURIDICA / TUTELE / VINCOLI ESISTENTI

Proprietà del Comune di Modena: NO

Tutela L.R. 2/1977 e L. 10/2013: non presente

Tutela D.Lgs. 42/2004: non presente

Giardino di notevole interesse: non presente

Tutele ambientali:

non presente

Codice identificativo: ES116

TIPOLOGIA

Numero complessivo individui: 1

Genere / specie:

Nome volgare:

Altezza (mt):

Circonferenza (cm):

Lunghezza filare (mt):

Superficie gruppo (mq):

Età presunta (anni):

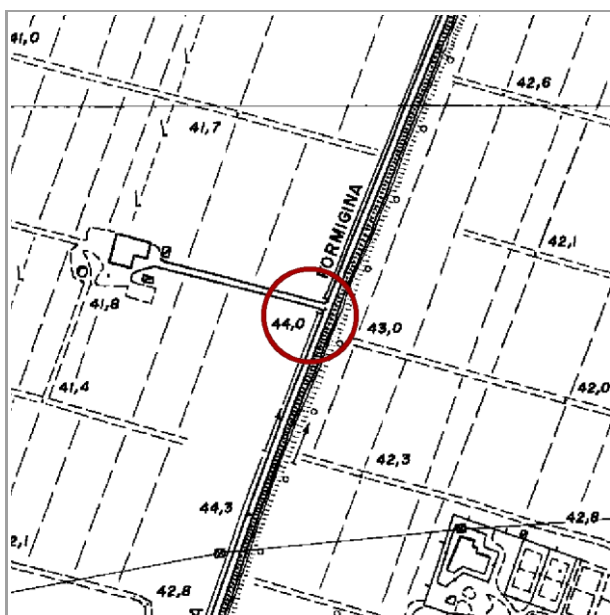
CONDIZIONI

Stato sanitario:


Stato strutturale:

OSSERVAZIONI

DOCUMENTAZIONE



C.T.R. Modena, 1985 - scala 1:5000



Ortofoto 2019, C.G.R.s.p.a. Parma - scala 1:5000

Rilevazione:

Aggiornamento:

Codice identificativo: ES117

☒ Albero singolo ☐ Filare singolo ☐ Filare doppio ☐ Viale alberato ☐ Gruppo

LOCALIZZAZIONE e CONTESTO

Coordinate topografiche: 1649791 ; 4943371

Estremi catastali 2019: Foglio 169 Mappale 181

Quartiere: 4 *Rione:* 8 - Saliceta San Giuliano - Villaggio Zeta

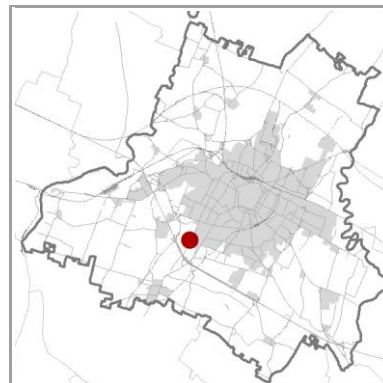
In prossimità di:

VIA DELL'ARIETE

civ. 145

Sito in:

paesaggio urbano e periurbano di Modena
ambito agricolo normale a bassa produttività



Accessibilità: libera

Visibilità dalla strada: SI

Note:

CONDIZIONE GIURIDICA / TUTELE / VINCOLI ESISTENTI

Proprietà del Comune di Modena: NO

Tutela L.R. 2/1977 e L. 10/2013: non presente

Tutela D.Lgs. 42/2004: non presente

Giardino di notevole interesse: non presente

Tutele ambientali:

non presente

Codice identificativo: ES117

TIPOLOGIA

Numero complessivo individui: 1

Genere / specie:

Nome volgare:

Altezza (mt):

Circonferenza (cm):

Lunghezza filare (mt):

Superficie gruppo (mq):

Età presunta (anni):

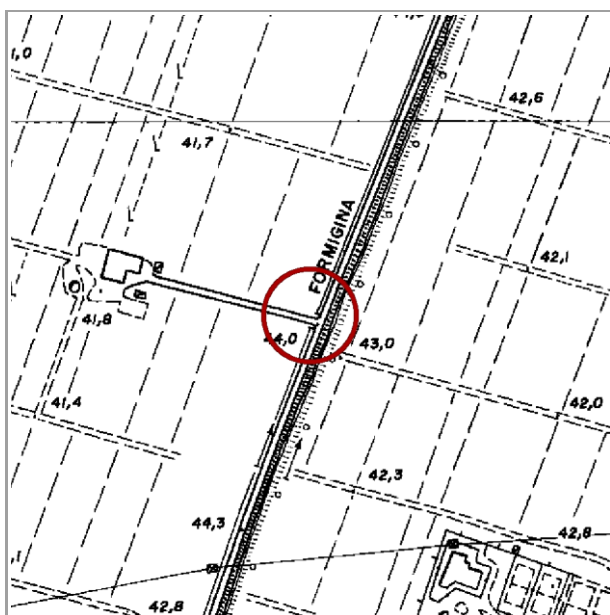
CONDIZIONI

Stato sanitario:


Stato strutturale:

OSSERVAZIONI

DOCUMENTAZIONE



C.T.R. Modena, 1985 - scala 1:5000



Ortofoto 2019, C.G.R.s.p.a. Parma - scala 1:5000

Rilevazione:

Aggiornamento:

Codice identificativo: ES118

TIPOLOGIA

Numero complessivo individui: 1

Genere / specie:

Nome volgare:

Altezza (mt):

Circonferenza (cm):

Lunghezza filare (mt):

Superficie gruppo (mq):

Età presunta (anni):

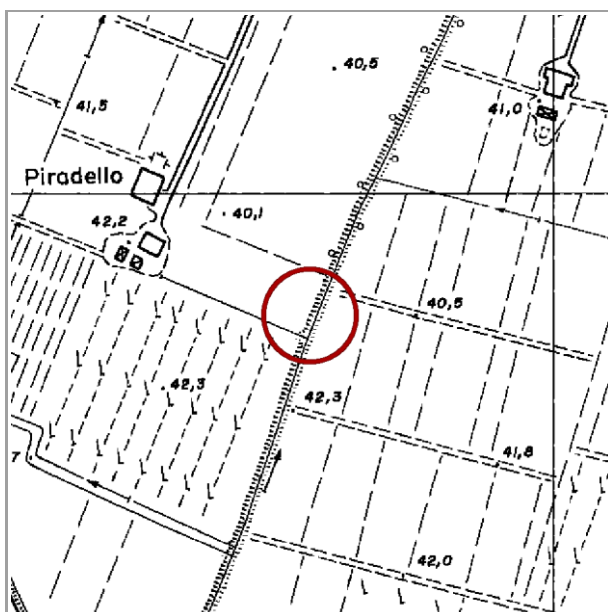
CONDIZIONI

Stato sanitario:


Stato strutturale:

OSSERVAZIONI

DOCUMENTAZIONE



C.T.R. Modena, 1985 - scala 1:5000



Ortofoto 2019, C.G.R.s.p.a. Parma - scala 1:5000

Rilevazione:

Aggiornamento:

Codice identificativo: ES119

☒ Albero singolo ☐ Filare singolo ☐ Filare doppio ☐ Viale alberato ☐ Gruppo

LOCALIZZAZIONE e CONTESTO

Coordinate topografiche: 1650025 ; 4943585

Estremi catastali 2019: Foglio 169 Mappale 516

Quartiere: 4 *Rione:* 8 - Saliceta San Giuliano - Villaggio Zeta

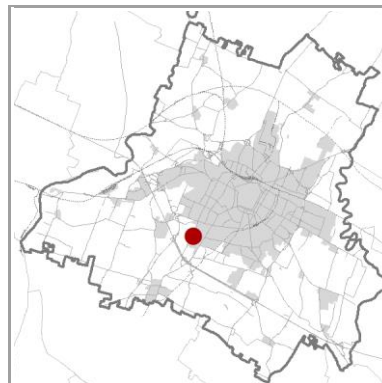
In prossimità di:

STRADA FORMIGINA

civ. 505

Sito in:

paesaggio urbano e periurbano di Modena
area urbana



Accessibilità: non libera

Visibilità dalla strada: SI

Note:

CONDIZIONE GIURIDICA / TUTELE / VINCOLI ESISTENTI

Proprietà del Comune di Modena: NO

Tutela L.R. 2/1977 e L. 10/2013: non presente

Tutela D.Lgs. 42/2004: non presente

Giardino di notevole interesse: non presente

Tutele ambientali:

non presente

Codice identificativo: ES119

TIPOLOGIA

Numero complessivo individui: 1

Genere / specie:

Nome volgare:

Altezza (mt):

Circonferenza (cm):

Lunghezza filare (mt):

Superficie gruppo (mq):

Età presunta (anni):

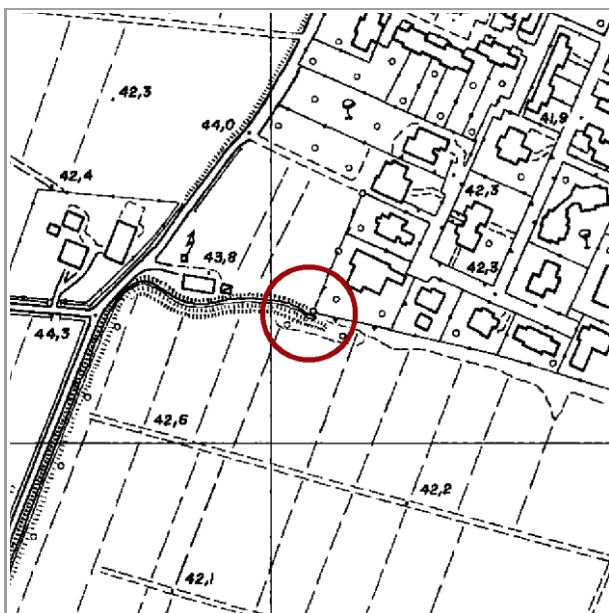
CONDIZIONI

Stato sanitario:


Stato strutturale:

OSSERVAZIONI

DOCUMENTAZIONE



C.T.R. Modena, 1985 - scala 1:5000



Ortofoto 2019, C.G.R.s.p.a. Parma - scala 1:5000

Rilevazione:

Aggiornamento:

Codice identificativo: ES120

☐ Albero singolo ☒ Filare singolo ☐ Filare doppio ☐ Viale alberato ☐ Gruppo

LOCALIZZAZIONE e CONTESTO

Coordinate topografiche: 1648952 ; 4944070

Estremi catastali 2019: Foglio 135 Mappale 710

Quartiere: 4 *Rione:* 19 - Cognento

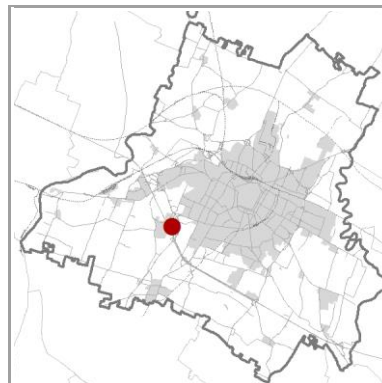
In prossimità di:

-

civ.

Sito in:

paesaggio urbano e periurbano di Modena
ambito agricolo normale a bassa produttività



Accessibilità: condizionata in particolari occasioni / orari

Visibilità dalla strada: SI

Note:

CONDIZIONE GIURIDICA / TUTELE / VINCOLI ESISTENTI

Proprietà del Comune di Modena: NO

Tutela L.R. 2/1977 e L. 10/2013: non presente

Tutela D.Lgs. 42/2004: S102 - Villa Forni, parco e pertinenze

Giardino di notevole interesse: non presente

Tutele ambientali:

non presente

Codice identificativo: ES120

TIPOLOGIA

Numero complessivo individui: 0

Genere / specie:

Nome volgare:

Altezza (mt):

Circonferenza (cm):

Lunghezza filare (mt): 70

Superficie gruppo (mq):

Età presunta (anni):

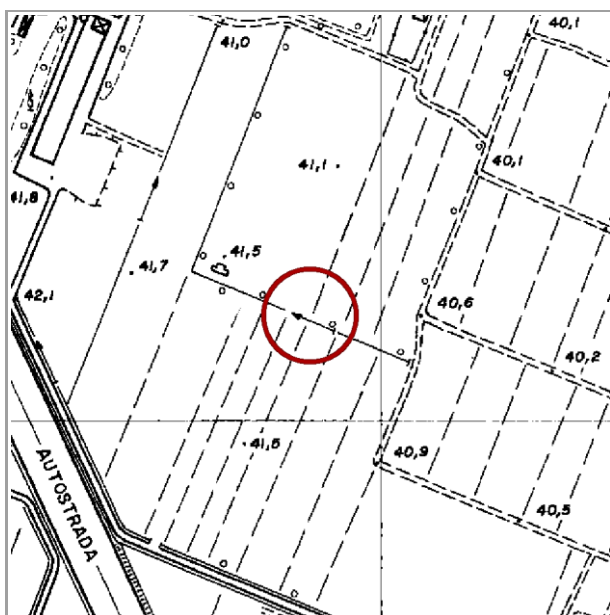
CONDIZIONI

Stato sanitario:


Stato strutturale:

OSSERVAZIONI

DOCUMENTAZIONE



C.T.R. Modena, 1985 - scala 1:5000



Ortofoto 2019, C.G.R.s.p.a. Parma - scala 1:5000

Rilevazione:

Aggiornamento:

Codice identificativo: ES121

☐ Albero singolo ☒ Filare singolo ☐ Filare doppio ☐ Viale alberato ☐ Gruppo

LOCALIZZAZIONE e CONTESTO

Coordinate topografiche: 1648910 ; 4944187

Estremi catastali 2019: Foglio 135 Mappale 707

Quartiere: 4 *Rione:* 19 - Cognento

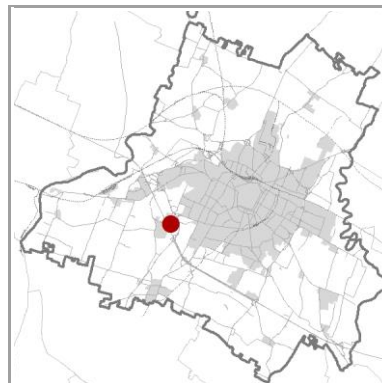
In prossimità di:

-

civ.

Sito in:

paesaggio urbano e periurbano di Modena
ambito agricolo normale a bassa produttività



Accessibilità: condizionata in particolari occasioni / orari

Visibilità dalla strada: NO

Note:

CONDIZIONE GIURIDICA / TUTELE / VINCOLI ESISTENTI

Proprietà del Comune di Modena: NO

Tutela L.R. 2/1977 e L. 10/2013: non presente

Tutela D.Lgs. 42/2004: S102 - Villa Forni, parco e pertinenze

Giardino di notevole interesse: non presente

Tutele ambientali:

non presente

Codice identificativo: ES121

TIPOLOGIA

Numero complessivo individui: 0

Genere / specie:

Nome volgare:

Altezza (mt):

Circonferenza (cm):

Lunghezza filare (mt): 120

Superficie gruppo (mq):

Età presunta (anni):

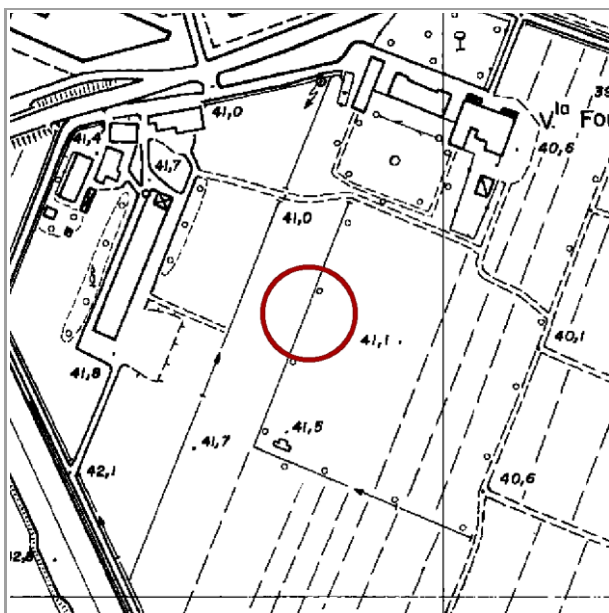
CONDIZIONI

Stato sanitario:


Stato strutturale:

OSSERVAZIONI

DOCUMENTAZIONE



C.T.R. Modena, 1985 - scala 1:5000



Ortofoto 2019, C.G.R.s.p.a. Parma - scala 1:5000

Rilevazione:

Aggiornamento:

Codice identificativo: ES122

☐ Albero singolo ☒ Filare singolo ☐ Filare doppio ☐ Viale alberato ☐ Gruppo

LOCALIZZAZIONE e CONTESTO

Coordinate topografiche: 1649072 ; 4944188

Estremi catastali 2019: Foglio 135 Mappale 710

Quartiere: 4 *Rione:* 19 - Cognento

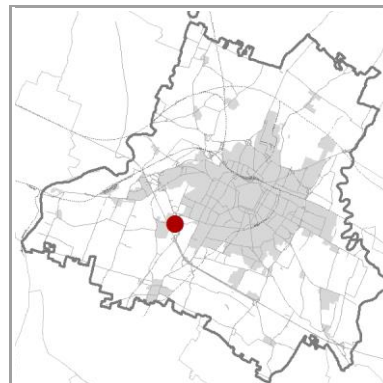
In prossimità di:

-

civ.

Sito in:

paesaggio urbano e periurbano di Modena
ambito agricolo normale a bassa produttività



Accessibilità: condizionata in particolari occasioni / orari

Visibilità dalla strada: NO

Note:

CONDIZIONE GIURIDICA / TUTELE / VINCOLI ESISTENTI

Proprietà del Comune di Modena: NO

Tutela L.R. 2/1977 e L. 10/2013: non presente

Tutela D.Lgs. 42/2004: S102 - Villa Forni, parco e pertinenze

Giardino di notevole interesse: non presente

Tutele ambientali:

non presente

Codice identificativo: ES122

TIPOLOGIA

Numero complessivo individui: 0

Genere / specie:

Nome volgare:

Altezza (mt):

Circonferenza (cm):

Lunghezza filare (mt): 237

Superficie gruppo (mq):

Età presunta (anni):

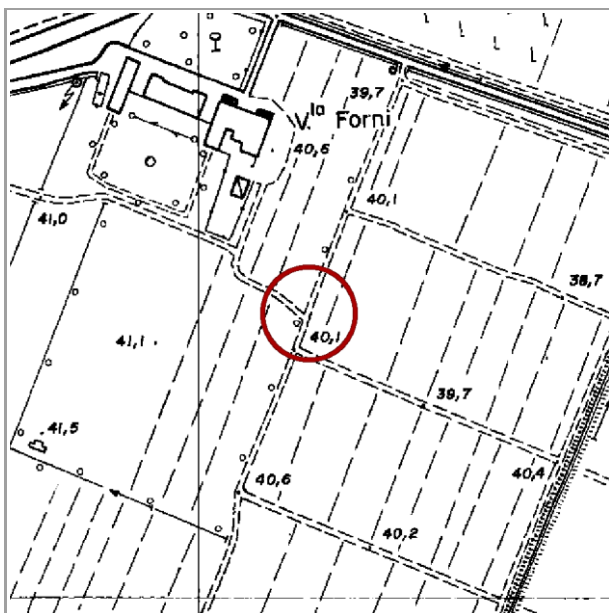
CONDIZIONI

Stato sanitario:


Stato strutturale:

OSSERVAZIONI

DOCUMENTAZIONE



C.T.R. Modena, 1985 - scala 1:5000



Ortofoto 2019, C.G.R.s.p.a. Parma - scala 1:5000

Rilevazione:

Aggiornamento:

Codice identificativo: ES123

☐ Albero singolo ☒ Filare singolo ☐ Filare doppio ☐ Viale alberato ☐ Gruppo

LOCALIZZAZIONE e CONTESTO

Coordinate topografiche: 1649098 ; 4944363

Estremi catastali 2019: Foglio 135 Mappale 710

Quartiere: 4 *Rione:* 19 - Cognento

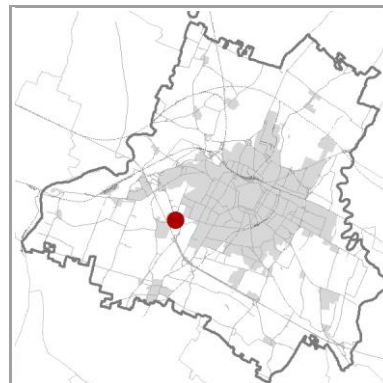
In prossimità di:

STRADA DI COGNENTO

civ. 111

Sito in:

paesaggio urbano e periurbano di Modena
area urbana



Accessibilità: libera

Visibilità dalla strada: SI

Note:

CONDIZIONE GIURIDICA / TUTELE / VINCOLI ESISTENTI

Proprietà del Comune di Modena: NO

Tutela L.R. 2/1977 e L. 10/2013: non presente

Tutela D.Lgs. 42/2004: S102 - Villa Forni, parco e pertinenze

Giardino di notevole interesse: non presente

Tutele ambientali:

non presente

Codice identificativo: ES123

TIPOLOGIA

Numero complessivo individui: 0

Genere / specie:

Nome volgare:

Altezza (mt):

Circonferenza (cm):

Lunghezza filare (mt): 62

Superficie gruppo (mq):

Età presunta (anni):

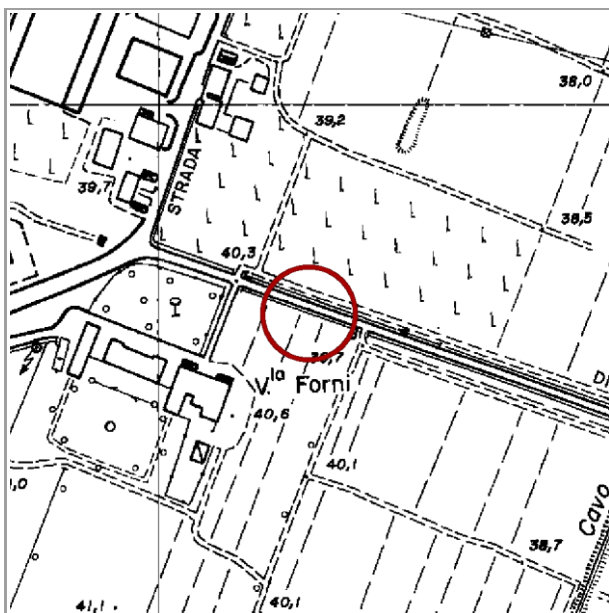
CONDIZIONI

Stato sanitario:


Stato strutturale:

OSSERVAZIONI

DOCUMENTAZIONE



C.T.R. Modena, 1985 - scala 1:5000



Ortofoto 2019, C.G.R.s.p.a. Parma - scala 1:5000

Rilevazione:

Aggiornamento:

Codice identificativo: ES124

☒ Albero singolo ☐ Filare singolo ☐ Filare doppio ☐ Viale alberato ☐ Gruppo

LOCALIZZAZIONE e CONTESTO

Coordinate topografiche: 1649037 ; 4944382

Estremi catastali 2019: Foglio 135 Mappale 329

Quartiere: 4 *Rione:* 19 - Cognento

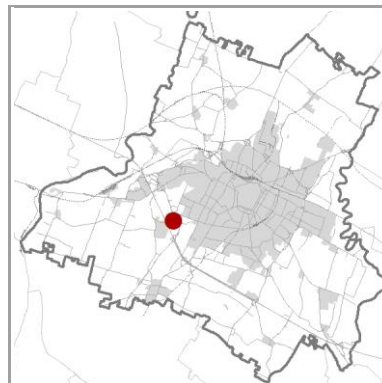
In prossimità di:

STRADA DI COGNENTO

civ. 127/1

Sito in:

paesaggio urbano e periurbano di Modena
area urbana



Accessibilità: condizionata in particolari occasioni / orari

Visibilità dalla strada: SI

Note:

CONDIZIONE GIURIDICA / TUTELE / VINCOLI ESISTENTI

Proprietà del Comune di Modena: NO

Tutela L.R. 2/1977 e L. 10/2013: non presente

Tutela D.Lgs. 42/2004: S102 - Villa Forni, parco e pertinenze

Giardino di notevole interesse: ALB 092

Tutele ambientali:

non presente

Codice identificativo: ES124

TIPOLOGIA

Numero complessivo individui: 1

Genere / specie:

Nome volgare:

Altezza (mt):

Circonferenza (cm):

Lunghezza filare (mt):

Superficie gruppo (mq):

Età presunta (anni):

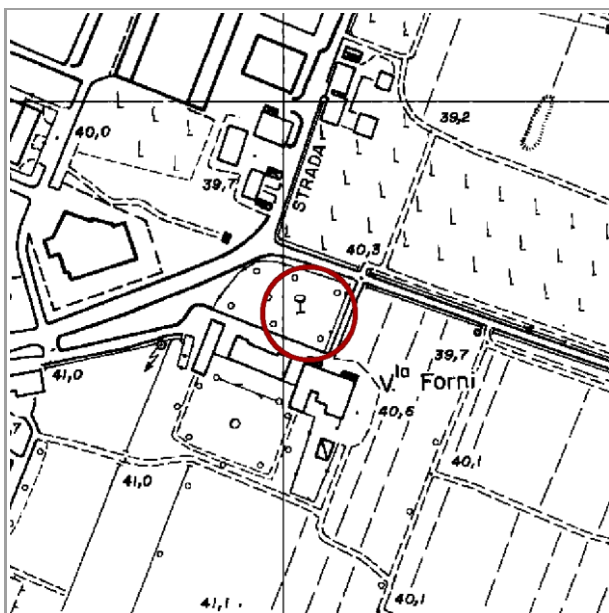
CONDIZIONI

Stato sanitario:


Stato strutturale:

OSSERVAZIONI

DOCUMENTAZIONE



C.T.R. Modena, 1985 - scala 1:5000



Ortofoto 2019, C.G.R.s.p.a. Parma - scala 1:5000

Rilevazione:

Aggiornamento:

Codice identificativo: ES125

☐ Albero singolo ☐ Filare singolo ☐ Filare doppio ☐ Viale alberato ☒ Gruppo

LOCALIZZAZIONE e CONTESTO

Coordinate topografiche: 1648996 ; 4944392

Estremi catastali 2019: Foglio 135 Mappale 329

Quartiere: 4 *Rione:* 19 - Cognento

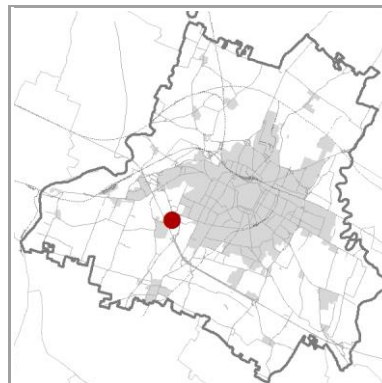
In prossimità di:

STRADA DI COGNENTO

civ. 127

Sito in:

paesaggio urbano e periurbano di Modena
area urbana



Accessibilità: condizionata in particolari occasioni / orari

Visibilità dalla strada: SI

Note:

CONDIZIONE GIURIDICA / TUTELE / VINCOLI ESISTENTI

Proprietà del Comune di Modena: NO

Tutela L.R. 2/1977 e L. 10/2013: non presente

Tutela D.Lgs. 42/2004: S102 - Villa Forni, parco e pertinenze

Giardino di notevole interesse: ALB 092

Tutele ambientali:

non presente

Codice identificativo: ES125

TIPOLOGIA

Numero complessivo individui: 1

Genere / specie:

Nome volgare:

Altezza (mt):

Circonferenza (cm):

Lunghezza filare (mt):

Superficie gruppo (mq): 150

Età presunta (anni):

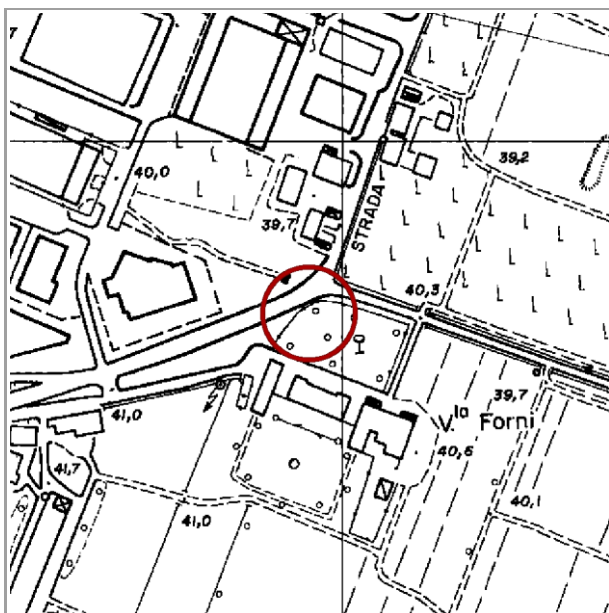
CONDIZIONI

Stato sanitario:


Stato strutturale:

OSSERVAZIONI

DOCUMENTAZIONE



C.T.R. Modena, 1985 - scala 1:5000



Ortofoto 2019, C.G.R.s.p.a. Parma - scala 1:5000

Rilevazione:

Aggiornamento:

Codice identificativo: ES126

☒ Albero singolo ☐ Filare singolo ☐ Filare doppio ☐ Viale alberato ☐ Gruppo

LOCALIZZAZIONE e CONTESTO

Coordinate topografiche: 1656709 ; 4945327

Estremi catastali 2019: Foglio 101 Mappale 134

Quartiere: 2 *Rione:* 24 - Modena Est

In prossimità di:

STRADA CASETTE

civ. 134

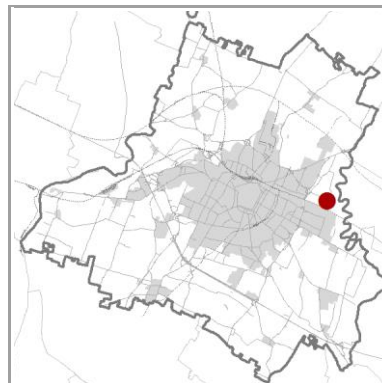
Sito in:

paesaggio perifluviale del fiume Panaro nella fascia di media e bassa pia
ambito agricolo di interesse ambientale ad alta produttività di tipo
frutticolo/viticolo

Accessibilità: libera

Visibilità dalla strada: SI

Note:



CONDIZIONE GIURIDICA / TUTELE / VINCOLI ESISTENTI

Proprietà del Comune di Modena: NO

Tutela L.R. 2/1977 e L. 10/2013: non presente

Tutela D.Lgs. 42/2004: non presente

Giardino di notevole interesse: non presente

Tutele ambientali:

non presente

Codice identificativo: ES126

TIPOLOGIA

Numero complessivo individui: 1

Genere / specie:

Nome volgare:

Altezza (mt):

Circonferenza (cm):

Lunghezza filare (mt):

Superficie gruppo (mq):

Età presunta (anni):

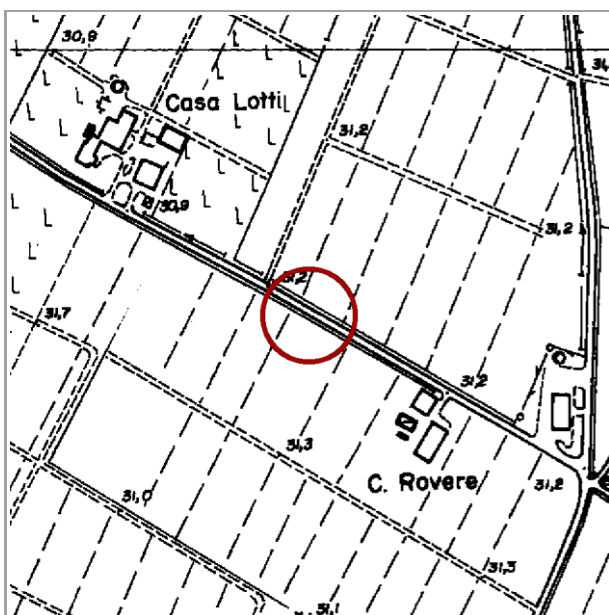
CONDIZIONI

Stato sanitario:

Stato strutturale:

OSSERVAZIONI

DOCUMENTAZIONE



C.T.R. Modena, 1985 - scala 1:5000



Ortofoto 2019, C.G.R.s.p.a. Parma - scala 1:5000

Rilevazione:

Aggiornamento:

Codice identificativo: ES127

☒ Albero singolo ☐ Filare singolo ☐ Filare doppio ☐ Viale alberato ☐ Gruppo

LOCALIZZAZIONE e CONTESTO

Coordinate topografiche: 1656609 ; 4945389

Estremi catastali 2019: Foglio 101 Mappale 211

Quartiere: 2 *Rione:* 24 - Modena Est

In prossimità di:

STRADA CASETTE

civ. 83

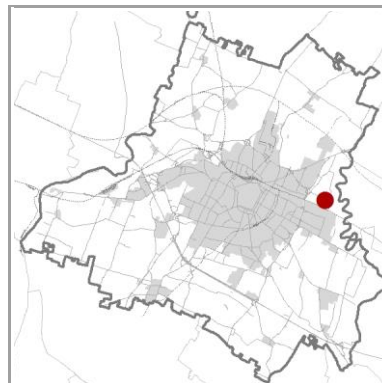
Sito in:

paesaggio perifluviale del fiume Panaro nella fascia di media e bassa pia
ambito agricolo di interesse ambientale ad alta produttività di tipo
frutticolo/viticolo

Accessibilità: non libera

Visibilità dalla strada: SI

Note:



CONDIZIONE GIURIDICA / TUTELE / VINCOLI ESISTENTI

Proprietà del Comune di Modena: NO

Tutela L.R. 2/1977 e L. 10/2013: non presente

Tutela D.Lgs. 42/2004: non presente

Giardino di notevole interesse: non presente

Tutele ambientali:

non presente

Codice identificativo: ES127

TIPOLOGIA

Numero complessivo individui: 1

Genere / specie:

Nome volgare:

Altezza (mt):

Circonferenza (cm):

Lunghezza filare (mt):

Superficie gruppo (mq):

Età presunta (anni):

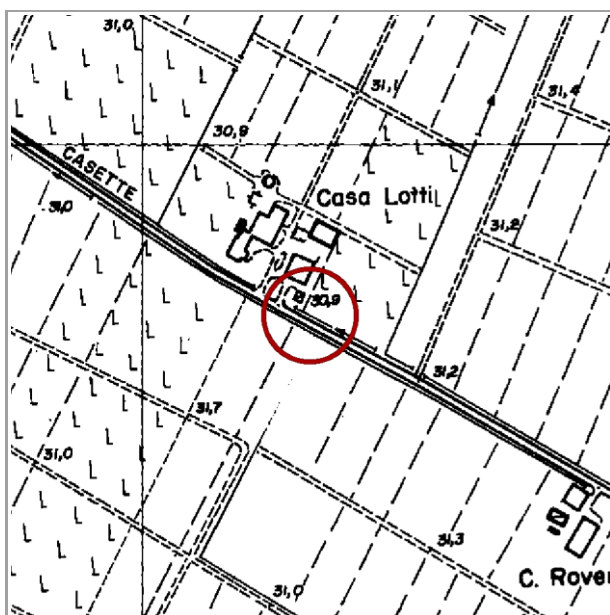
CONDIZIONI

Stato sanitario:


Stato strutturale:

OSSERVAZIONI

DOCUMENTAZIONE



C.T.R. Modena, 1985 - scala 1:5000



Ortofoto 2019, C.G.R.s.p.a. Parma - scala 1:5000

Rilevazione:

Aggiornamento:

Codice identificativo: ES128

☒ Albero singolo ☐ Filare singolo ☐ Filare doppio ☐ Viale alberato ☐ Gruppo

LOCALIZZAZIONE e CONTESTO

Coordinate topografiche: 1656588 ; 4945401

Estremi catastali 2019: Foglio 101 Mappale 125

Quartiere: 2 *Rione:* 24 - Modena Est

In prossimità di:

STRADA CASETTE

civ. 83

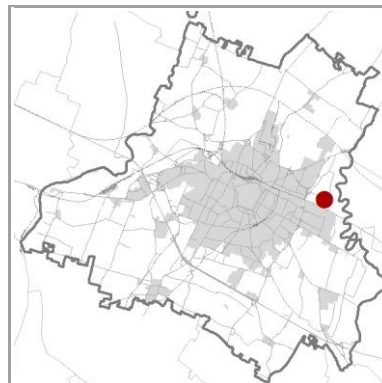
Sito in:

paesaggio perifluviale del fiume Panaro nella fascia di media e bassa pia
ambito agricolo di interesse ambientale ad alta produttività di tipo
frutticolo/viticolo

Accessibilità: non libera

Visibilità dalla strada: SI

Note:



CONDIZIONE GIURIDICA / TUTELE / VINCOLI ESISTENTI

Proprietà del Comune di Modena: NO

Tutela L.R. 2/1977 e L. 10/2013: non presente

Tutela D.Lgs. 42/2004: non presente

Giardino di notevole interesse: non presente

Tutele ambientali:

non presente

Età presunta (anni):

Stato strutturale:

OSSERVAZIONI

An aerial photograph showing a residential area. A red circle highlights a specific house with a reddish-brown roof. The house is situated in a cluster of other houses, with green fields to the left and a road or path running through the center. The surrounding area includes various agricultural fields and some trees.

Ortofoto 2019, C.G.R.s.p.a. Parma - scala 1:5000

Codice identificativo: ES129

☐ Albero singolo ☐ Filare singolo ☐ Filare doppio ☐ Viale alberato ☐ Gruppo

LOCALIZZAZIONE e CONTESTO

Coordinate topografiche: 1656504 ; 4945453

Estremi catastali 2019: Foglio 102 Mappale 379

Quartiere: 2 *Rione:* 24 - Modena Est

In prossimità di:

STRADA CASETTE

civ. 51

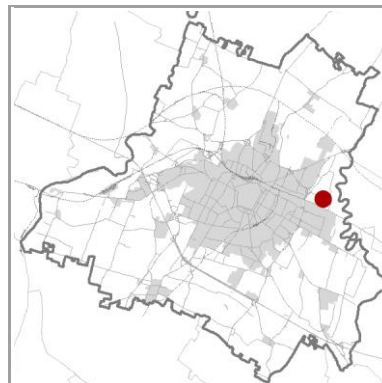
Sito in:

paesaggio perifluviale del fiume Panaro nella fascia di media e bassa pia
ambito agricolo di interesse ambientale ad alta produttività di tipo
frutticolo/viticolo

Accessibilità: libera

Visibilità dalla strada: SI

Note:



CONDIZIONE GIURIDICA / TUTELE / VINCOLI ESISTENTI

Proprietà del Comune di Modena: NO

Tutela L.R. 2/1977 e L. 10/2013: non presente

Tutela D.Lgs. 42/2004: non presente

Giardino di notevole interesse: non presente

Tutele ambientali:

non presente

Codice identificativo: ES129

TIPOLOGIA

Numero complessivo individui: 5

Genere / specie:

Nome volgare:

Altezza (mt):

Circonferenza (cm):

Lunghezza filare (mt):

Superficie gruppo (mq):

Età presunta (anni):

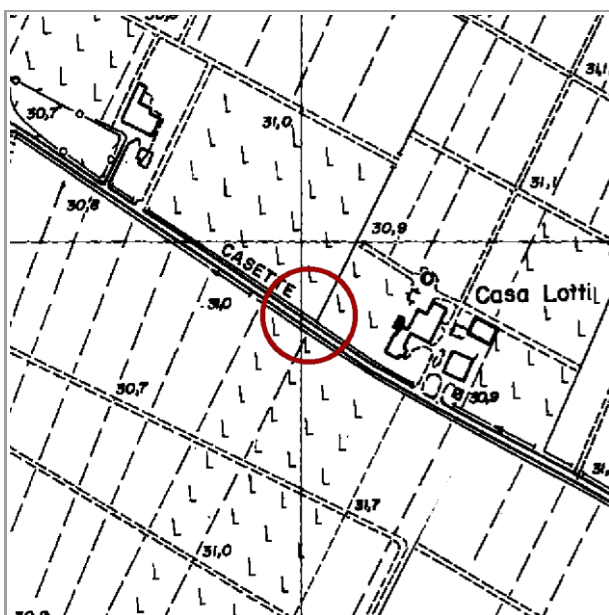
CONDIZIONI

Stato sanitario:


Stato strutturale:

OSSERVAZIONI

DOCUMENTAZIONE



C.T.R. Modena, 1985 - scala 1:5000



Ortofoto 2019, C.G.R.s.p.a. Parma - scala 1:5000

Rilevazione:

Aggiornamento:

Codice identificativo: ES130

☐ Albero singolo ☐ Filare singolo ☐ Filare doppio ☐ Viale alberato ☐ Gruppo

LOCALIZZAZIONE e CONTESTO

Coordinate topografiche: 1656300 ; 4945630

Estremi catastali 2019: Foglio 102 Mappale 65

Quartiere: 2 *Rione:* 24 - Modena Est

In prossimità di:

STRADA CASETTE

civ. 122

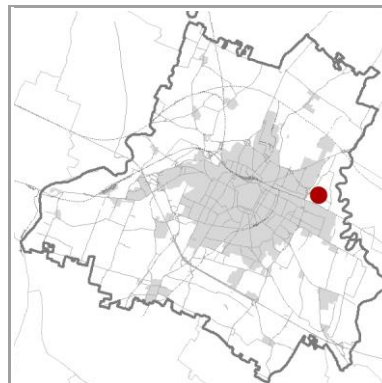
Sito in:

paesaggio perifluviale del fiume Panaro nella fascia di media e bassa pia
ambito agricolo di interesse ambientale ad alta produttività di tipo
frutticolo/viticolo

Accessibilità: non libera

Visibilità dalla strada: SI

Note:



CONDIZIONE GIURIDICA / TUTELE / VINCOLI ESISTENTI

Proprietà del Comune di Modena: NO

Tutela L.R. 2/1977 e L. 10/2013: non presente

Tutela D.Lgs. 42/2004: non presente

Giardino di notevole interesse: non presente

Tutele ambientali:

non presente

Codice identificativo: ES130

TIPOLOGIA

Numero complessivo individui: 1

Genere / specie:

Nome volgare:

Altezza (mt):

Circonferenza (cm):

Lunghezza filare (mt):

Superficie gruppo (mq):

Età presunta (anni):

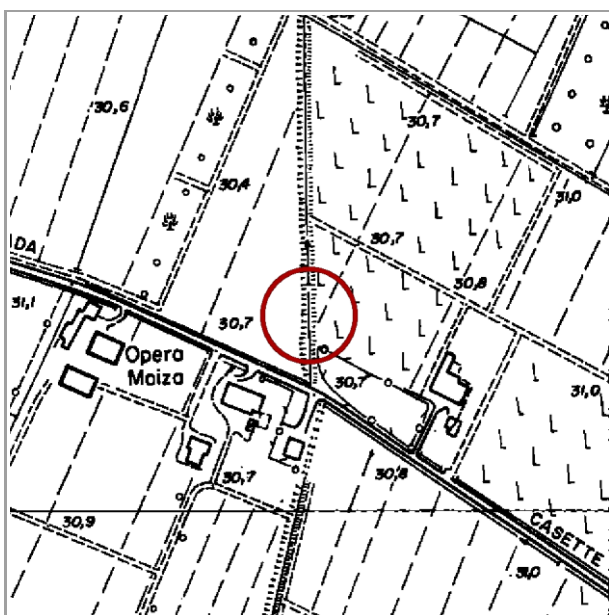
CONDIZIONI

Stato sanitario:


Stato strutturale:

OSSERVAZIONI

DOCUMENTAZIONE



C.T.R. Modena, 1985 - scala 1:5000



Ortofoto 2019, C.G.R.s.p.a. Parma - scala 1:5000

Rilevazione:

Aggiornamento:

Codice identificativo: ES131

☐ Albero singolo ☐ Filare singolo ☐ Filare doppio ☐ Viale alberato ☐ Gruppo

LOCALIZZAZIONE e CONTESTO

Coordinate topografiche: 1656300 ; 4945645

Estremi catastali 2019: Foglio 102 Mappale 65

Quartiere: 2 *Rione:* 24 - Modena Est

In prossimità di:

STRADA CASETTE

civ. 122

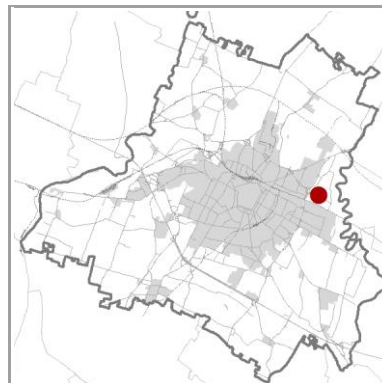
Sito in:

paesaggio perifluviale del fiume Panaro nella fascia di media e bassa pia
ambito agricolo di interesse ambientale ad alta produttività di tipo
frutticolo/viticolo

Accessibilità: non libera

Visibilità dalla strada: SI

Note:



CONDIZIONE GIURIDICA / TUTELE / VINCOLI ESISTENTI

Proprietà del Comune di Modena: NO

Tutela L.R. 2/1977 e L. 10/2013: non presente

Tutela D.Lgs. 42/2004: non presente

Giardino di notevole interesse: non presente

Tutele ambientali:

non presente

Codice identificativo: ES131

TIPOLOGIA

Numero complessivo individui: 1

Genere / specie:

Nome volgare:

Altezza (mt):

Circonferenza (cm):

Lunghezza filare (mt):

Superficie gruppo (mq):

Età presunta (anni):

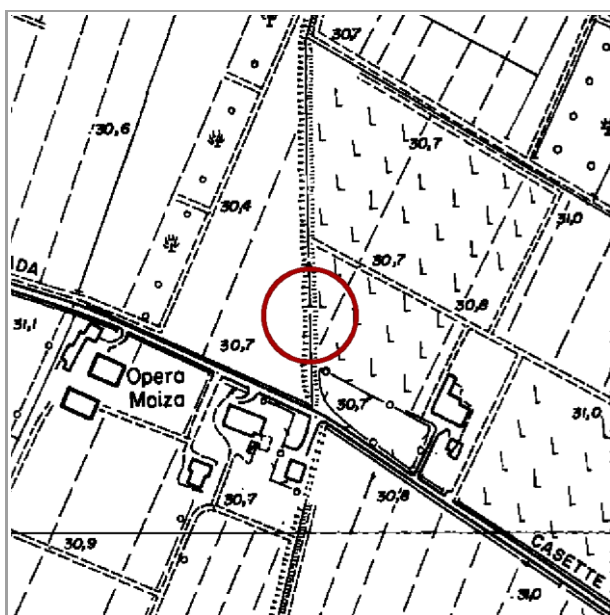
CONDIZIONI

Stato sanitario:


Stato strutturale:

OSSERVAZIONI

DOCUMENTAZIONE



C.T.R. Modena, 1985 - scala 1:5000



Ortofoto 2019, C.G.R.s.p.a. Parma - scala 1:5000

Rilevazione:

Aggiornamento:

Codice identificativo: ES132

☐ Albero singolo ☐ Filare singolo ☐ Filare doppio ☐ Viale alberato ☐ Gruppo

LOCALIZZAZIONE e CONTESTO

Coordinate topografiche: 1656301 ; 4945661

Estremi catastali 2019: Foglio 102 Mappale 65

Quartiere: 2 *Rione:* 24 - Modena Est

In prossimità di:

STRADA CASETTE

civ. 122

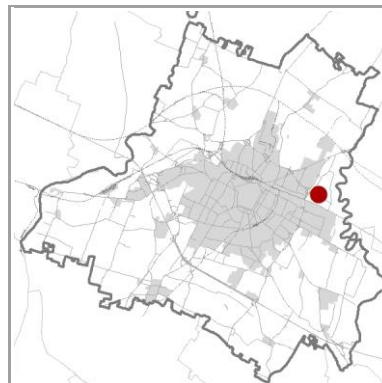
Sito in:

paesaggio perifluviale del fiume Panaro nella fascia di media e bassa pia
ambito agricolo di interesse ambientale ad alta produttività di tipo
frutticolo/viticolo

Accessibilità: non libera

Visibilità dalla strada: SI

Note:



CONDIZIONE GIURIDICA / TUTELE / VINCOLI ESISTENTI

Proprietà del Comune di Modena: NO

Tutela L.R. 2/1977 e L. 10/2013: non presente

Tutela D.Lgs. 42/2004: non presente

Giardino di notevole interesse: non presente

Tutele ambientali:

non presente

Codice identificativo: ES132

TIPOLOGIA

Numero complessivo individui: 0

Genere / specie:

Nome volgare:

Altezza (mt):

Circonferenza (cm):

Lunghezza filare (mt):

Superficie gruppo (mq):

Età presunta (anni):

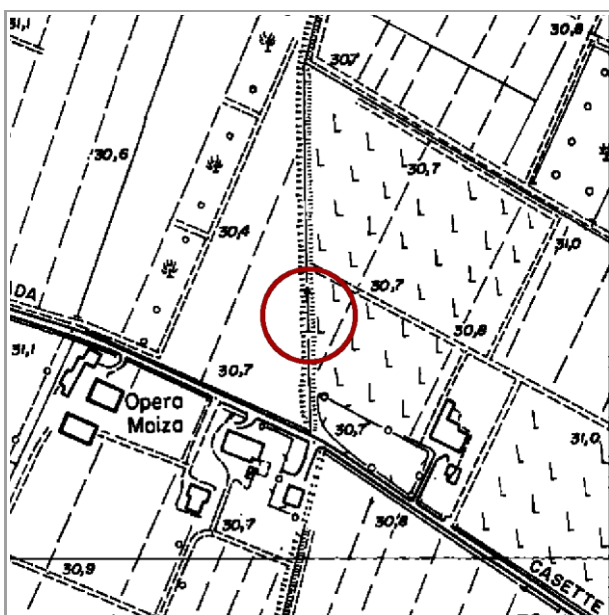
CONDIZIONI

Stato sanitario:


Stato strutturale:

OSSERVAZIONI

DOCUMENTAZIONE



C.T.R. Modena, 1985 - scala 1:5000



Ortofoto 2019, C.G.R.s.p.a. Parma - scala 1:5000

Rilevazione:

Aggiornamento:

Codice identificativo: ES133

☐ Albero singolo ☐ Filare singolo ☐ Filare doppio ☐ Viale alberato ☐ Gruppo

LOCALIZZAZIONE e CONTESTO

Coordinate topografiche: 1656300 ; 4945675

Estremi catastali 2019: Foglio 102 Mappale 65

Quartiere: 2 *Rione:* 24 - Modena Est

In prossimità di:

STRADA CASETTE

civ. 122

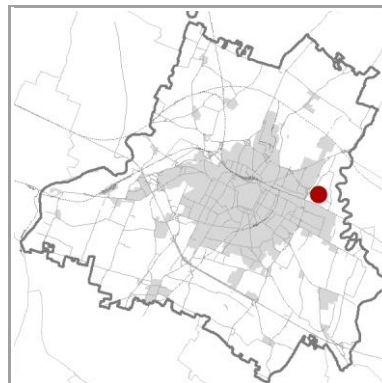
Sito in:

paesaggio perifluviale del fiume Panaro nella fascia di media e bassa pia
ambito agricolo di interesse ambientale ad alta produttività di tipo
frutticolo/viticolo

Accessibilità: non libera

Visibilità dalla strada: SI

Note:



CONDIZIONE GIURIDICA / TUTELE / VINCOLI ESISTENTI

Proprietà del Comune di Modena: NO

Tutela L.R. 2/1977 e L. 10/2013: non presente

Tutela D.Lgs. 42/2004: non presente

Giardino di notevole interesse: non presente

Tutele ambientali:

non presente

Codice identificativo: ES133

TIPOLOGIA

Numero complessivo individui: 0

Genere / specie:

Nome volgare:

Altezza (mt):

Circonferenza (cm):

Lunghezza filare (mt):

Superficie gruppo (mq):

Età presunta (anni):

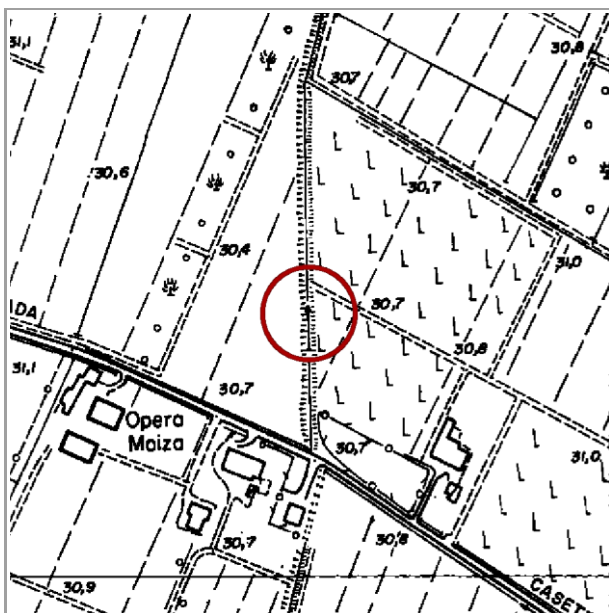
CONDIZIONI

Stato sanitario:


Stato strutturale:

OSSERVAZIONI

DOCUMENTAZIONE



C.T.R. Modena, 1985 - scala 1:5000



Ortofoto 2019, C.G.R.s.p.a. Parma - scala 1:5000

Rilevazione:

Aggiornamento:

- pag. 1

Codice identificativo: ES134

TIPOLOGIA

Numero complessivo individui: 12

Genere / specie:

Nome volgare:

Altezza (mt):

Circonferenza (cm):

Lunghezza filare (mt):

Superficie gruppo (mq):

Età presunta (anni):

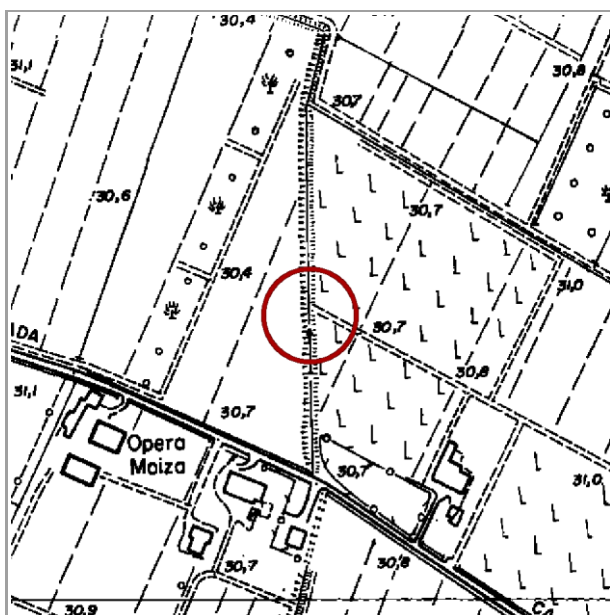
CONDIZIONI

Stato sanitario:


Stato strutturale:

OSSERVAZIONI

DOCUMENTAZIONE



C.T.R. Modena, 1985 - scala 1:5000



Ortofoto 2019, C.G.R.s.p.a. Parma - scala 1:5000

Rilevazione:

Aggiornamento:

- ## LOCALIZZAZIONE e CONTESTO

CONDIZIONE GIURIDICA / TUTELE / VINCOLI ESISTENTI

pag. 1

Codice identificativo: ES135

TIPOLOGIA

Numero complessivo individui: 1

Genere / specie:

Nome volgare:

Altezza (mt):

Circonferenza (cm):

Lunghezza filare (mt):

Superficie gruppo (mq):

Età presunta (anni):

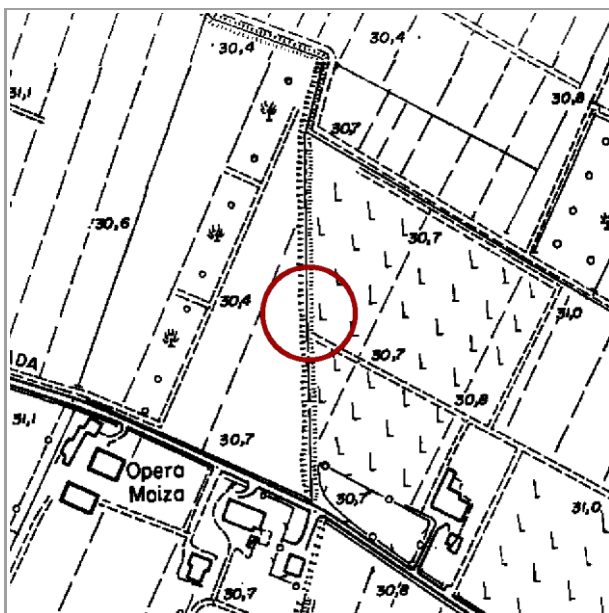
CONDIZIONI

Stato sanitario:


Stato strutturale:

OSSERVAZIONI

DOCUMENTAZIONE



C.T.R. Modena, 1985 - scala 1:5000



Ortofoto 2019, C.G.R.s.p.a. Parma - scala 1:5000

Rilevazione:

Aggiornamento:

Codice identificativo: ES136

TIPOLOGIA

Numero complessivo individui: 1

Genere / specie:

Nome volgare:

Altezza (mt):

Circonferenza (cm):

Lunghezza filare (mt):

Superficie gruppo (mq):

Età presunta (anni):

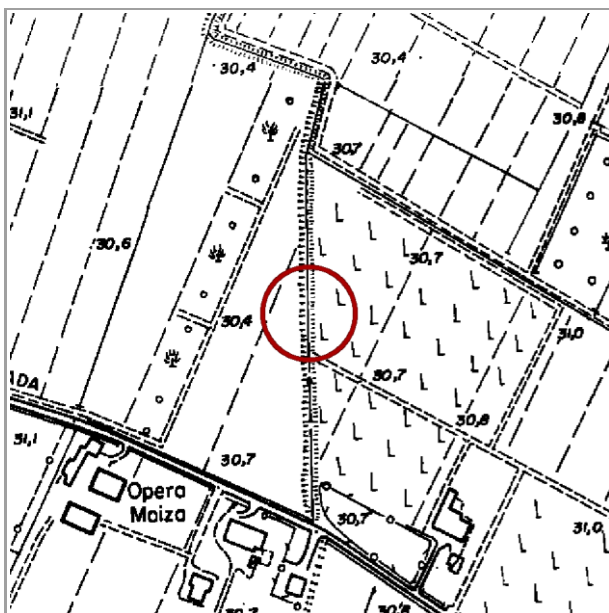
CONDIZIONI

Stato sanitario:


Stato strutturale:

OSSERVAZIONI

DOCUMENTAZIONE



C.T.R. Modena, 1985 - scala 1:5000



Ortofoto 2019, C.G.R.s.p.a. Parma - scala 1:5000

Rilevazione:

Aggiornamento:

- pag. 1

Codice identificativo: ES137

TIPOLOGIA

Numero complessivo individui: 1

Genere / specie:

Nome volgare:

Altezza (mt):

Circonferenza (cm):

Lunghezza filare (mt):

Superficie gruppo (mq):

Età presunta (anni):

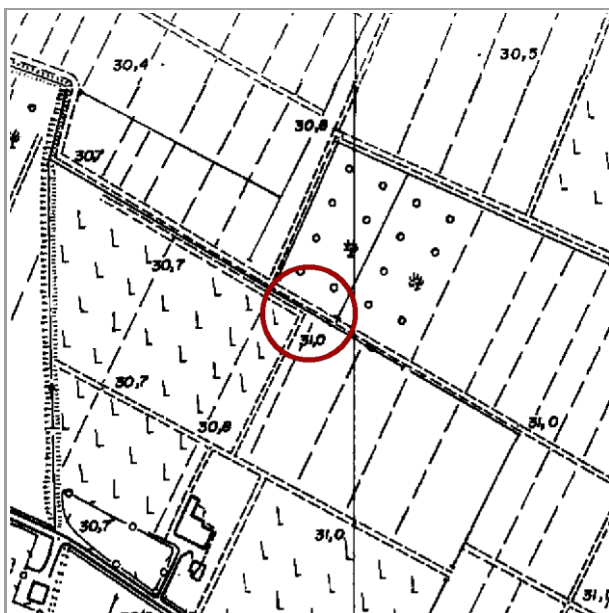
CONDIZIONI

Stato sanitario:


Stato strutturale:

OSSERVAZIONI

DOCUMENTAZIONE



C.T.R. Modena, 1985 - scala 1:5000



Ortofoto 2019, C.G.R.s.p.a. Parma - scala 1:5000

Rilevazione:

Aggiornamento:

- pag. 1

Codice identificativo: ES138

TIPOLOGIA

Numero complessivo individui: 0

Genere / specie:

Nome volgare:

Altezza (mt):

Circonferenza (cm):

Lunghezza filare (mt):

Superficie gruppo (mq):

Età presunta (anni):

CONDIZIONI

Stato sanitario:


Stato strutturale:

OSSERVAZIONI

DOCUMENTAZIONE



C.T.R. Modena, 1985 - scala 1:5000



Ortofoto 2019, C.G.R.s.p.a. Parma - scala 1:5000

Rilevazione:

Aggiornamento:

☐ Albero singolo ☐ Filare singolo ☐ Filare doppio ☐ Viale alberato ☐ Gruppo

LOCALIZZAZIONE e CONTESTO

Coordinate topografiche: 1656299 ; 4945737

Estremi catastali 2019: Foglio 102 Mappale 65

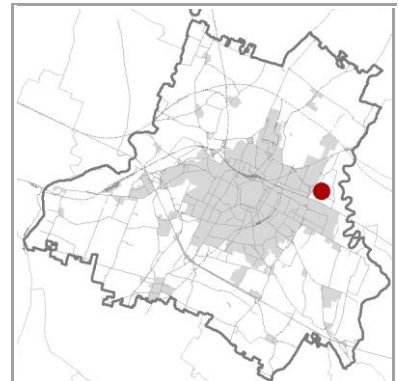
Quartiere: 2 Rione: 24 - Modena Est

In prossimità di:

- CIV.

Sito in:

paesaggio perifluviale del fiume Panaro nella fascia di media e bassa pianura
ambito agricolo di interesse ambientale ad alta produttività di tipo
frutticolo/viticolo



Accessibilità: non libera

Visibilità dalla strada: SI

Note:

CONDIZIONE GIURIDICA / TUTELE / VINCOLI ESISTENTI

Proprietà del Comune di Modena: NO

Tutela L.R. 2/1977 e L. 10/2013: non presente

Tutela D.Lqs. 42/2004: non presente

Giardino di notevole interesse: non presente

Tutele ambientali:

non presente

Codice identificativo: ES139

TIPOLOGIA

Numero complessivo individui: 1

Genere / specie:

Nome volgare:

Altezza (mt):

Circonferenza (cm):

Lunghezza filare (mt):

Superficie gruppo (mq):

Età presunta (anni):

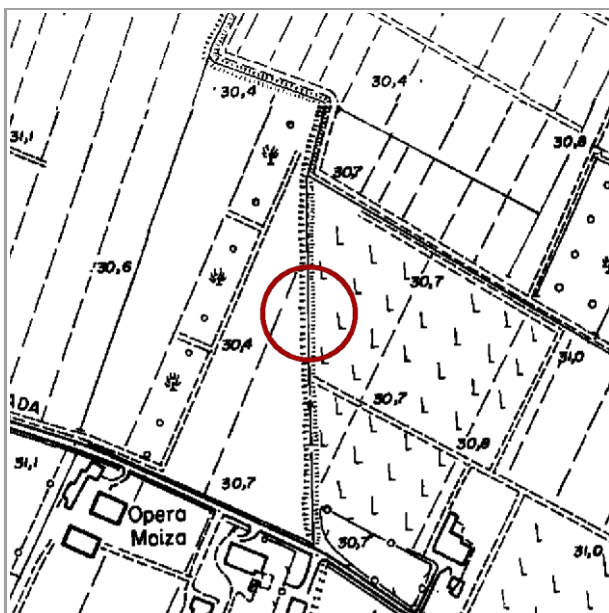
CONDIZIONI

Stato sanitario:


Stato strutturale:

OSSERVAZIONI

DOCUMENTAZIONE



C.T.R. Modena, 1985 - scala 1:5000



Ortofoto 2019, C.G.R.s.p.a. Parma - scala 1:5000

Rilevazione:

Aggiornamento:

- pag. 1

Codice identificativo: ES140

TIPOLOGIA

Numero complessivo individui: 1

Genere / specie:

Nome volgare:

Altezza (mt):

Circonferenza (cm):

Lunghezza filare (mt):

Superficie gruppo (mq):

Età presunta (anni):

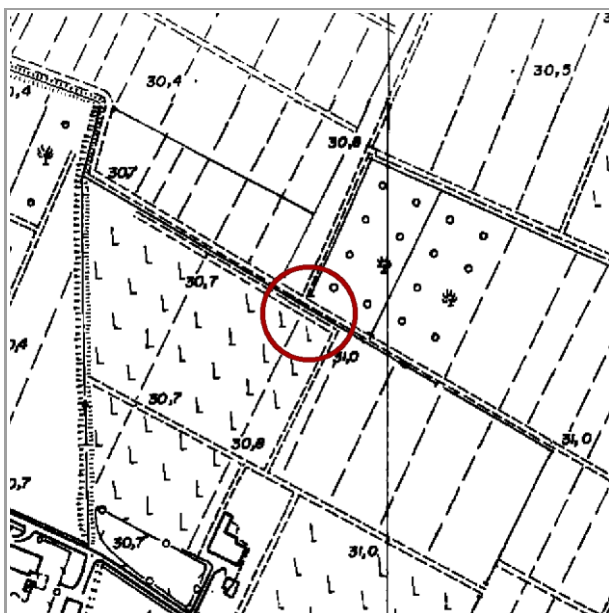
CONDIZIONI

Stato sanitario:


Stato strutturale:

OSSERVAZIONI

DOCUMENTAZIONE



C.T.R. Modena, 1985 - scala 1:5000



Ortofoto 2019, C.G.R.s.p.a. Parma - scala 1:5000

Rilevazione:

Aggiornamento:

- pag. 1

Codice identificativo: ES141

TIPOLOGIA

Numero complessivo individui: 1

Genere / specie:

Nome volgare:

Altezza (mt):

Circonferenza (cm):

Lunghezza filare (mt):

Superficie gruppo (mq):

Età presunta (anni):

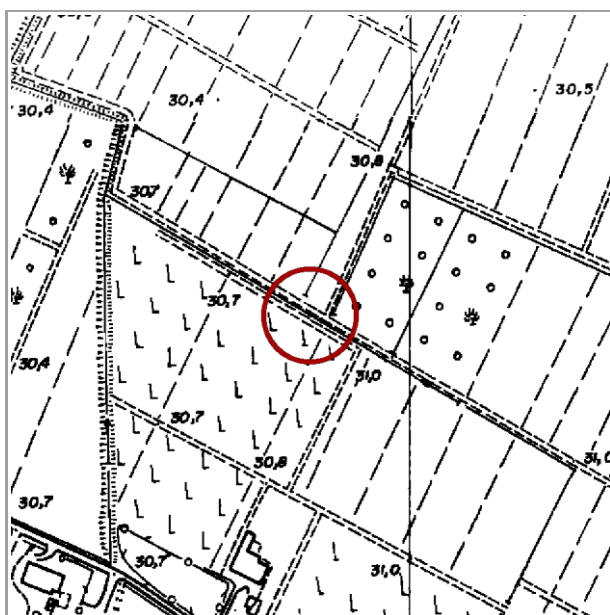
CONDIZIONI

Stato sanitario:


Stato strutturale:

OSSERVAZIONI

DOCUMENTAZIONE



C.T.R. Modena, 1985 - scala 1:5000



Ortofoto 2019, C.G.R.s.p.a. Parma - scala 1:5000

Rilevazione:

Aggiornamento:

Codice identificativo: ES142

TIPOLOGIA

Numero complessivo individui: 1

Genere / specie:

Nome volgare:

Altezza (mt):

Circonferenza (cm):

Lunghezza filare (mt):

Superficie gruppo (mq):

Età presunta (anni):

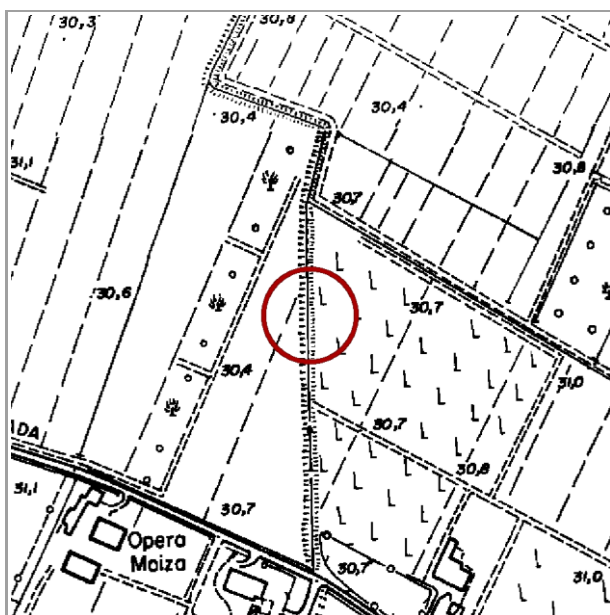
CONDIZIONI

Stato sanitario:


Stato strutturale:

OSSERVAZIONI

DOCUMENTAZIONE



C.T.R. Modena, 1985 - scala 1:5000



Ortofoto 2019, C.G.R.s.p.a. Parma - scala 1:5000

Rilevazione:

Aggiornamento:

- pag. 1

Codice identificativo: ES143

TIPOLOGIA

Numero complessivo individui: 7

Genere / specie:

Nome volgare:

Altezza (mt):

Circonferenza (cm):

Lunghezza filare (mt):

Superficie gruppo (mq):

Età presunta (anni):

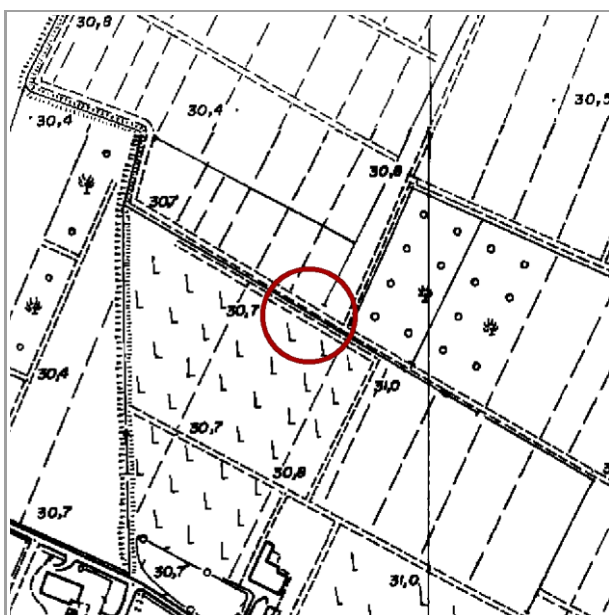
CONDIZIONI

Stato sanitario:


Stato strutturale:

OSSERVAZIONI

DOCUMENTAZIONE



C.T.R. Modena, 1985 - scala 1:5000



Ortofoto 2019, C.G.R.s.p.a. Parma - scala 1:5000

Rilevazione:

Aggiornamento:

Codice identificativo: ES144

TIPOLOGIA

Numero complessivo individui: 1

Genere / specie:

Nome volgare:

Altezza (mt):

Circonferenza (cm):

Lunghezza filare (mt):

Superficie gruppo (mq):

Età presunta (anni):

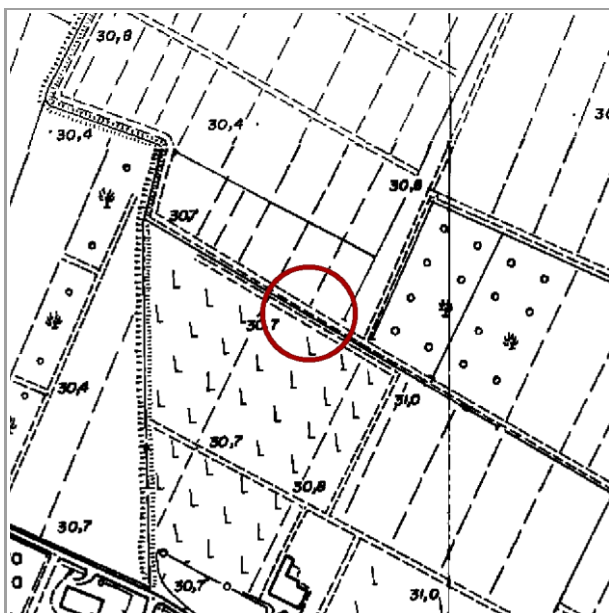
CONDIZIONI

Stato sanitario:


Stato strutturale:

OSSERVAZIONI

DOCUMENTAZIONE



C.T.R. Modena, 1985 - scala 1:5000



Ortofoto 2019, C.G.R.s.p.a. Parma - scala 1:5000

Rilevazione:

Aggiornamento:

- pag. 1

Codice identificativo: ES145

TIPOLOGIA

Numero complessivo individui: 1

Genere / specie:

Nome volgare:

Altezza (mt):

Circonferenza (cm):

Lunghezza filare (mt):

Superficie gruppo (mq):

Età presunta (anni):

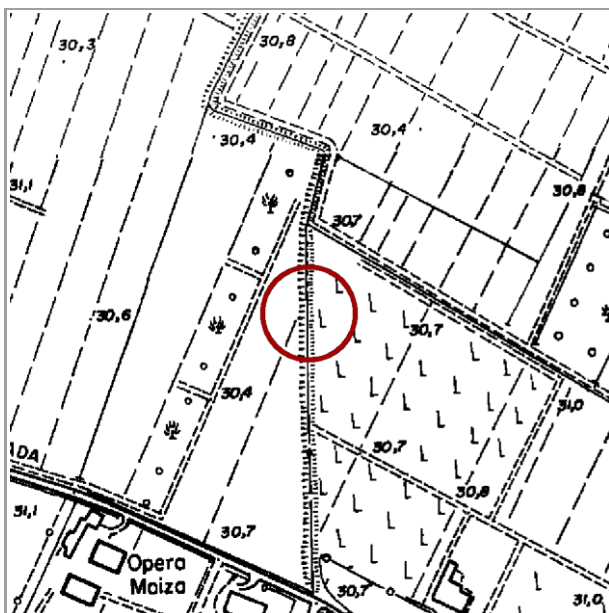
CONDIZIONI

Stato sanitario:


Stato strutturale:

OSSERVAZIONI

DOCUMENTAZIONE



C.T.R. Modena, 1985 - scala 1:5000



Ortofoto 2019, C.G.R.s.p.a. Parma - scala 1:5000

Rilevazione:

Aggiornamento:

Codice identificativo: ES146

TIPOLOGIA

Numero complessivo individui: 0

Genere / specie:

Nome volgare:

Altezza (mt):

Circonferenza (cm):

Lunghezza filare (mt):

Superficie gruppo (mq):

Età presunta (anni):

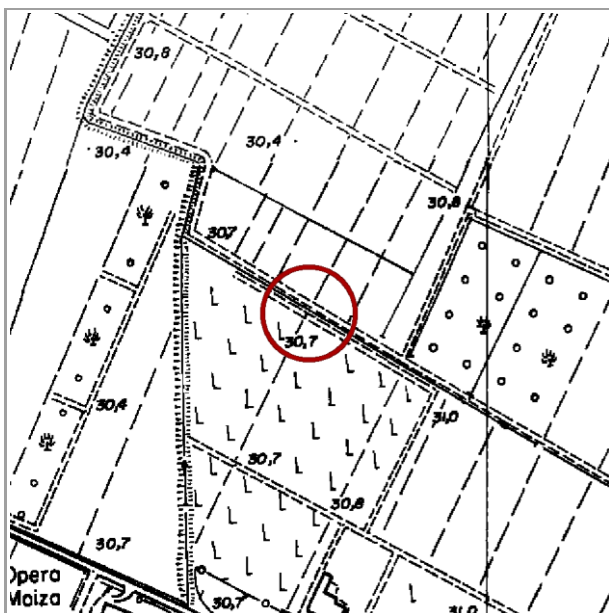
CONDIZIONI

Stato sanitario:


Stato strutturale:

OSSERVAZIONI

DOCUMENTAZIONE



C.T.R. Modena, 1985 - scala 1:5000



Ortofoto 2019, C.G.R.s.p.a. Parma - scala 1:5000

Rilevazione:

Aggiornamento:

- ## LOCALIZZAZIONE e CONTESTO

CONDIZIONE GIURIDICA / TUTELE / VINCOLI ESISTENTI

pag. 1

Codice identificativo: ES147

TIPOLOGIA

Numero complessivo individui: 1

Genere / specie:

Nome volgare:

Altezza (mt):

Circonferenza (cm):

Lunghezza filare (mt):

Superficie gruppo (mq):

Età presunta (anni):

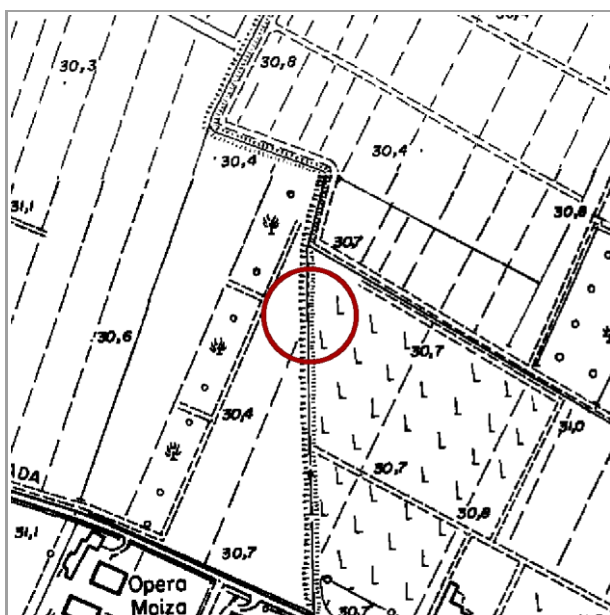
CONDIZIONI

Stato sanitario:


Stato strutturale:

OSSERVAZIONI

DOCUMENTAZIONE



C.T.R. Modena, 1985 - scala 1:5000



Ortofoto 2019, C.G.R.s.p.a. Parma - scala 1:5000

Rilevazione:

Aggiornamento:

- ## LOCALIZZAZIONE e CONTESTO

CONDIZIONE GIURIDICA / TUTELE / VINCOLI ESISTENTI

Codice identificativo: ES148

TIPOLOGIA

Numero complessivo individui: 0

Genere / specie:

Nome volgare:

Altezza (mt):

Circonferenza (cm):

Lunghezza filare (mt):

Superficie gruppo (mq):

Età presunta (anni):

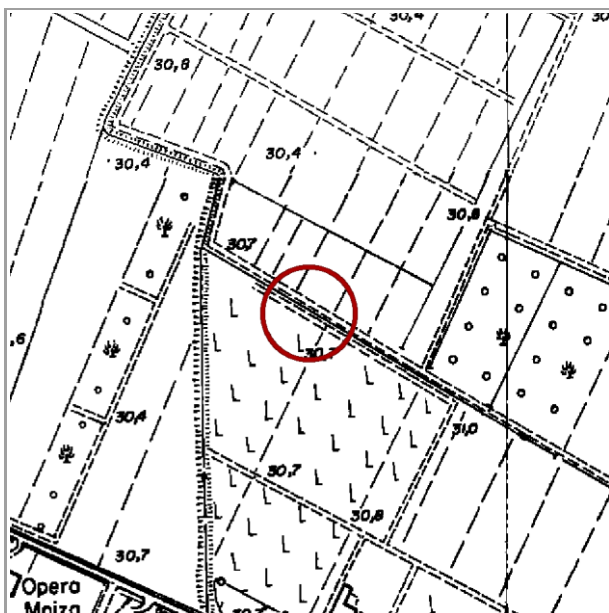
CONDIZIONI

Stato sanitario:


Stato strutturale:

OSSERVAZIONI

DOCUMENTAZIONE



C.T.R. Modena, 1985 - scala 1:5000



Ortofoto 2019, C.G.R.s.p.a. Parma - scala 1:5000

Rilevazione:

Aggiornamento:

- ## LOCALIZZAZIONE e CONTESTO

CONDIZIONE GIURIDICA / TUTELE / VINCOLI ESISTENTI

pag. 1

Codice identificativo: ES149

TIPOLOGIA

Numero complessivo individui: 0

Genere / specie:

Nome volgare:

Altezza (mt):

Circonferenza (cm):

Lunghezza filare (mt):

Superficie gruppo (mq):

Età presunta (anni):

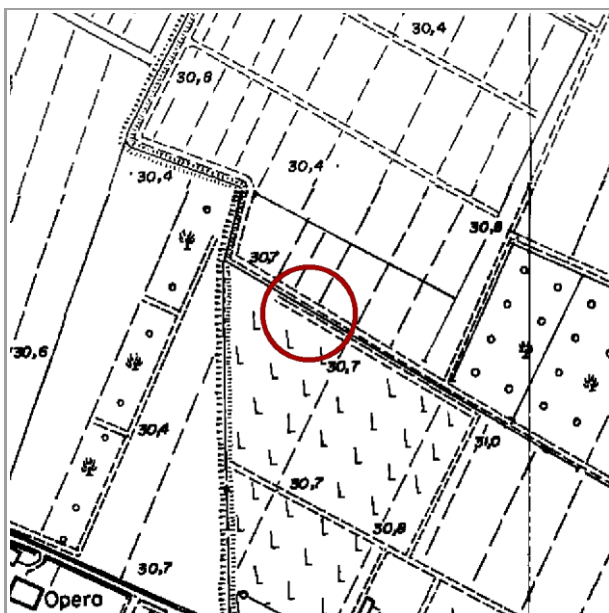
CONDIZIONI

Stato sanitario:


Stato strutturale:

OSSERVAZIONI

DOCUMENTAZIONE



C.T.R. Modena, 1985 - scala 1:5000



Ortofoto 2019, C.G.R.s.p.a. Parma - scala 1:5000

Rilevazione:

Aggiornamento:

☐ Albero singolo ☐ Filare singolo ☐ Filare doppio ☐ Viale alberato ☐ Gruppo

LOCALIZZAZIONE e CONTESTO

Coordinate topografiche: 1656298 ; 4945797

Estremi catastali 2019: Foglio 102 Mappale 65

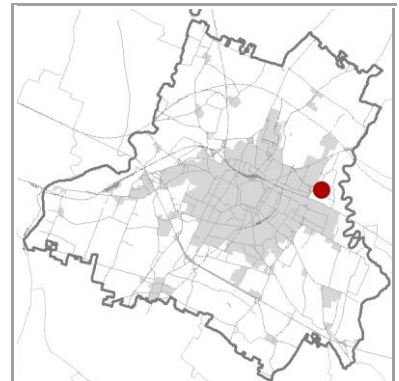
Quartiere: 2 Rione: 24 - Modena Est

In prossimità di:

- CIV.

Sito in:

paesaggio perifluviale del fiume Panaro nella fascia di media e bassa pianura
ambito agricolo di interesse ambientale ad alta produttività di tipo
frutticolo/viticolo



Accessibilità: non libera

Visibilità dalla strada: SI

Note:

CONDIZIONE GIURIDICA / TUTELE / VINCOLI ESISTENTI

Proprietà del Comune di Modena: NO

Tutela L.R. 2/1977 e L. 10/2013: non presente

Tutela D.Lgs. 42/2004: non presente

Giardino di notevole interesse: non presente

Tutele ambientali:

non presente

Codice identificativo: ES150

TIPOLOGIA

Numero complessivo individui: 0

Genere / specie:

Nome volgare:

Altezza (mt):

Circonferenza (cm):

Lunghezza filare (mt):

Superficie gruppo (mq):

Età presunta (anni):

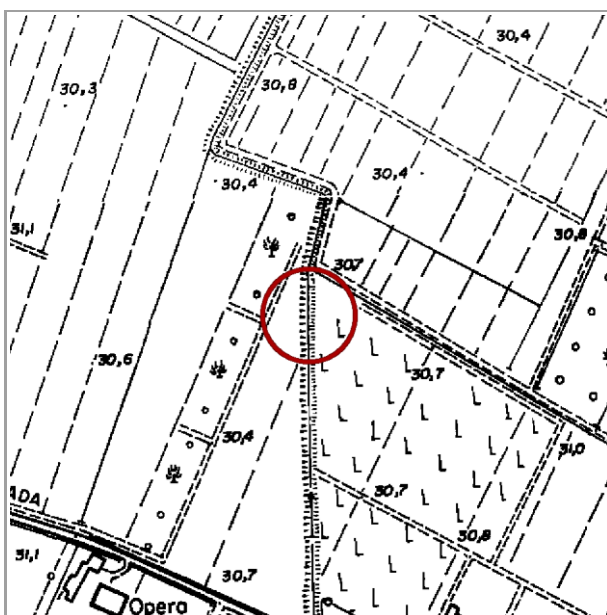
CONDIZIONI

Stato sanitario:


Stato strutturale:

OSSERVAZIONI

DOCUMENTAZIONE



C.T.R. Modena, 1985 - scala 1:5000



Ortofoto 2019, C.G.R.s.p.a. Parma - scala 1:5000

Rilevazione:

Aggiornamento:

- ## LOCALIZZAZIONE e CONTESTO

CONDIZIONE GIURIDICA / TUTELE / VINCOLI ESISTENTI

Codice identificativo: ES151

TIPOLOGIA

Numero complessivo individui: 0

Genere / specie:

Nome volgare:

Altezza (mt):

Circonferenza (cm):

Lunghezza filare (mt):

Superficie gruppo (mq):

Età presunta (anni):

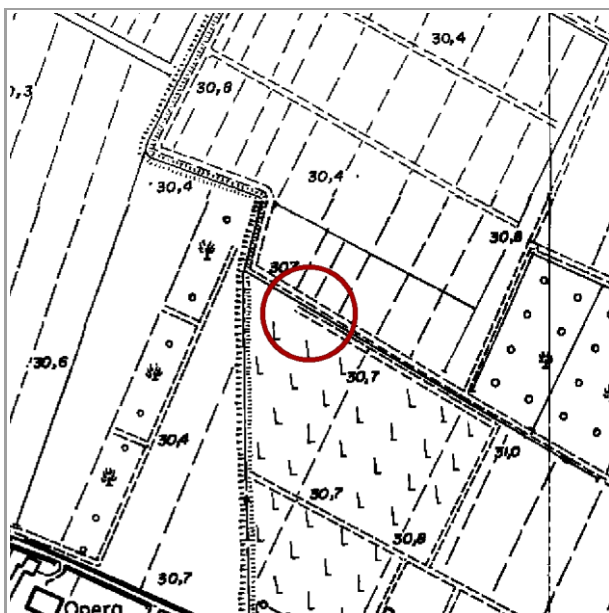
CONDIZIONI

Stato sanitario:


Stato strutturale:

OSSERVAZIONI

DOCUMENTAZIONE



C.T.R. Modena, 1985 - scala 1:5000



Ortofoto 2019, C.G.R.s.p.a. Parma - scala 1:5000

Rilevazione:

Aggiornamento:

- ## LOCALIZZAZIONE e CONTESTO

CONDIZIONE GIURIDICA / TUTELE / VINCOLI ESISTENTI

pag. 1

Codice identificativo: ES152

TIPOLOGIA

Numero complessivo individui: 1

Genere / specie:

Nome volgare:

Altezza (mt):

Circonferenza (cm):

Lunghezza filare (mt):

Superficie gruppo (mq):

Età presunta (anni):

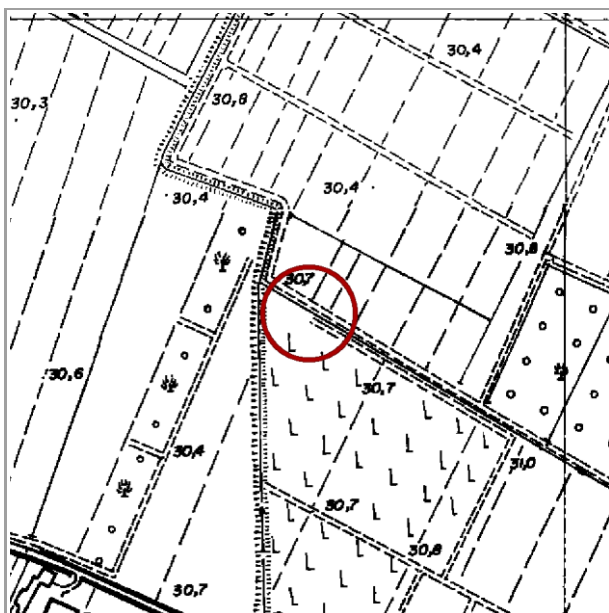
CONDIZIONI

Stato sanitario:


Stato strutturale:

OSSERVAZIONI

DOCUMENTAZIONE



C.T.R. Modena, 1985 - scala 1:5000



Ortofoto 2019, C.G.R.s.p.a. Parma - scala 1:5000

Rilevazione:

Aggiornamento:

- pag. 1

Codice identificativo: ES153

TIPOLOGIA

Numero complessivo individui: 1

Genere / specie:

Nome volgare:

Altezza (mt):

Circonferenza (cm):

Lunghezza filare (mt):

Superficie gruppo (mq):

Età presunta (anni):

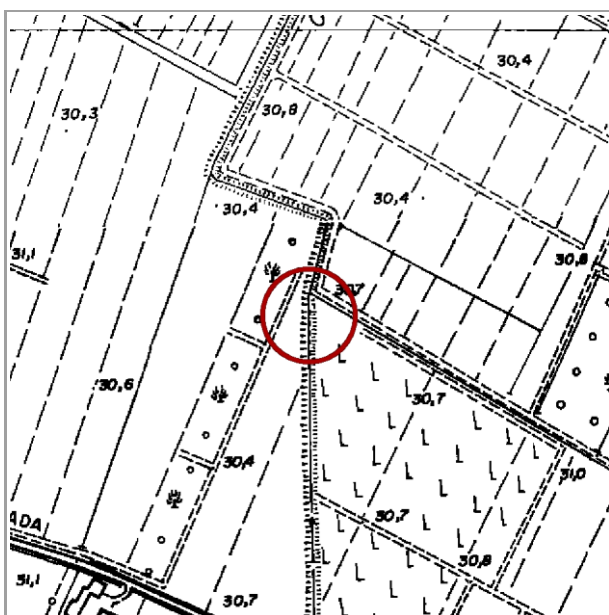
CONDIZIONI

Stato sanitario:


Stato strutturale:

OSSERVAZIONI

DOCUMENTAZIONE



C.T.R. Modena, 1985 - scala 1:5000



Ortofoto 2019, C.G.R.s.p.a. Parma - scala 1:5000

Rilevazione:

Aggiornamento:

☐ Albero singolo ☐ Filare singolo ☐ Filare doppio ☐ Viale alberato ☐ Gruppo

LOCALIZZAZIONE e CONTESTO

Coordinate topografiche: 1656316 ; 4945815

Estremi catastali 2019: Foglio 102 Mappale 65

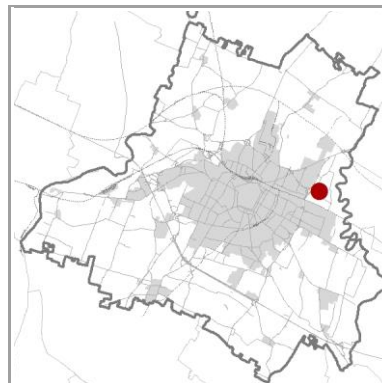
Quartiere: 2 Rione: 24 - Modena Est

In prossimità di:

- *civ.*

Sito in:

paesaggio perfluviale del fiume Panaro nella fascia di media e bassa pianura
ambito agricolo di interesse ambientale ad alta produttività di tipo
frutticolo/viticolo



Accessibilità: non libera

Visibilità dalla strada: NO

Note:

CONDIZIONE GIURIDICA / TUTELE / VINCOLI ESISTENTI

Proprietà del Comune di Modena: NO

Tutela L.R. 2/1977 e L. 10/2013: non presente

Tutela D.Lgs. 42/2004: non presente

Giardino di notevole interesse: non presente

Tutele ambientali:

non presente

Codice identificativo: ES154

TIPOLOGIA

Numero complessivo individui: 1

Genere / specie:

Nome volgare:

Altezza (mt):

Circonferenza (cm):

Lunghezza filare (mt):

Superficie gruppo (mq):

Età presunta (anni):

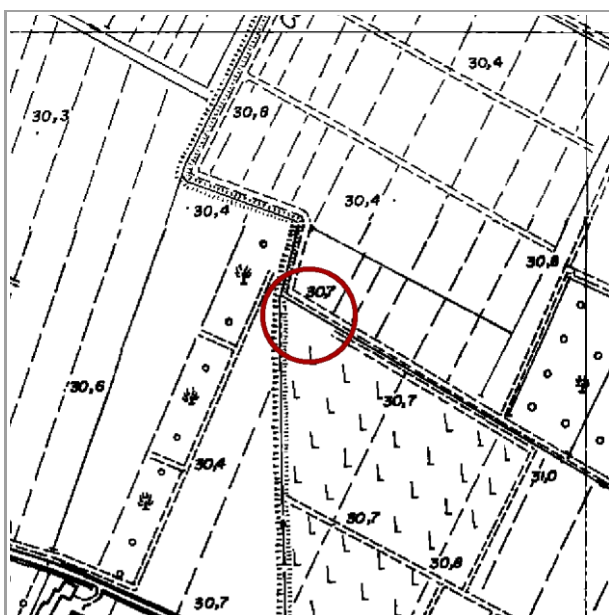
CONDIZIONI

Stato sanitario:


Stato strutturale:

OSSERVAZIONI

DOCUMENTAZIONE



C.T.R. Modena, 1985 - scala 1:5000



Ortofoto 2019, C.G.R.s.p.a. Parma - scala 1:5000

Rilevazione:

Aggiornamento:

Codice identificativo: ES155

☐ Albero singolo ☐ Filare singolo ☐ Filare doppio ☐ Viale alberato ☐ Gruppo

LOCALIZZAZIONE e CONTESTO

Coordinate topografiche: 1649328 ; 4946588

Estremi catastali 2019: Foglio 66 Mappale 325

Quartiere: 4 *Rione:* 16 - Madonnina

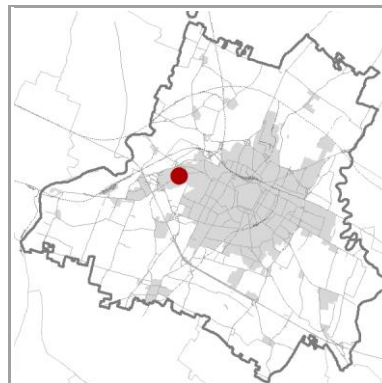
In prossimità di:

VIA EMILIA OVEST

civ. 823

Sito in:

paesaggio urbano e periurbano di Modena
area urbana



Accessibilità: libera

Visibilità dalla strada: SI

Note:

CONDIZIONE GIURIDICA / TUTELE / VINCOLI ESISTENTI

Proprietà del Comune di Modena: NO

Tutela L.R. 2/1977 e L. 10/2013: non presente

Tutela D.Lgs. 42/2004: non presente

Giardino di notevole interesse: non presente

Tutele ambientali:

non presente

Codice identificativo: ES155

TIPOLOGIA

Numero complessivo individui: 1

Genere / specie:

Nome volgare:

Altezza (mt):

Circonferenza (cm):

Lunghezza filare (mt):

Superficie gruppo (mq):

Età presunta (anni):

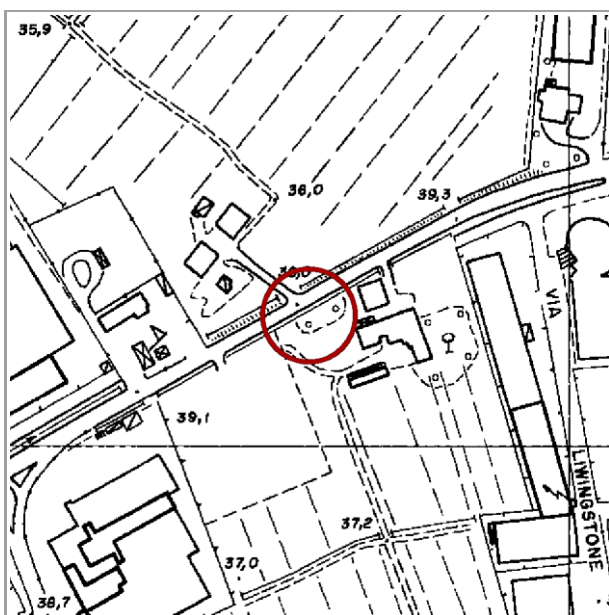
CONDIZIONI

Stato sanitario:


Stato strutturale:

OSSERVAZIONI

DOCUMENTAZIONE



C.T.R. Modena, 1985 - scala 1:5000



Ortofoto 2019, C.G.R.s.p.a. Parma - scala 1:5000

Rilevazione:

Aggiornamento:

Codice identificativo: ES156

☐ Albero singolo ☐ Filare singolo ☐ Filare doppio ☐ Viale alberato ☐ Gruppo

LOCALIZZAZIONE e CONTESTO

Coordinate topografiche: 1656909 ; 4947493

Estremi catastali 2019: Foglio 53 Mappale 70

Quartiere: 2 *Rione:* 25 - Torrazzi

In prossimità di:

VIA NONANTOLANA

civ. 1154

Sito in:

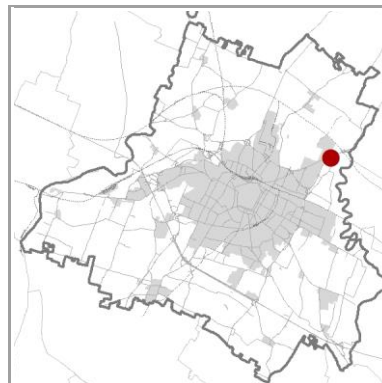
paesaggio urbano e periurbano di Modena

ambito agricolo di interesse ambientale ad alta produttività di tipo frutticolo/viticolo

Accessibilità: libera

Visibilità dalla strada: SI

Note:



CONDIZIONE GIURIDICA / TUTELE / VINCOLI ESISTENTI

Proprietà del Comune di Modena: NO

Tutela L.R. 2/1977 e L. 10/2013: non presente

Tutela D.Lgs. 42/2004: non presente

Giardino di notevole interesse: non presente

Tutele ambientali:

non presente

Codice identificativo: ES156

TIPOLOGIA

Numero complessivo individui: 1

Genere / specie:

Nome volgare:

Altezza (mt):

Circonferenza (cm):

Lunghezza filare (mt):

Superficie gruppo (mq):

Età presunta (anni):

CONDIZIONI

Stato sanitario:

Stato strutturale:

OSSERVAZIONI

DOCUMENTAZIONE



C.T.R. Modena, 1985 - scala 1:5000



Ortofoto 2019, C.G.R.s.p.a. Parma - scala 1:5000

Rilevazione:

Aggiornamento:

Codice identificativo: ES157

☐ Albero singolo ☐ Filare singolo ☐ Filare doppio ☐ Viale alberato ☐ Gruppo

LOCALIZZAZIONE e CONTESTO

Coordinate topografiche: 1650584 ; 4948406

Estremi catastali 2019: Foglio 43 Mappale 315

Quartiere: 4 *Rione:* 29 - San Pancrazio

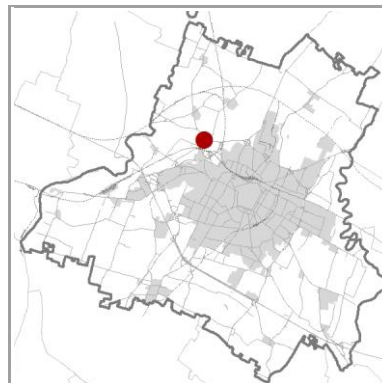
In prossimità di:

STRADA PER CARPI CENTRO

civ. 610

Sito in:

paesaggio perfluviale del fiume Secchia nella fascia di media e bassa pi
ambito agricolo normale ad alta produttività di tipo frutticolo/viticolo



Accessibilità: libera

Visibilità dalla strada: SI

Note:

CONDIZIONE GIURIDICA / TUTELE / VINCOLI ESISTENTI

Proprietà del Comune di Modena: SI

Tutela L.R. 2/1977 e L. 10/2013: non presente

Tutela D.Lgs. 42/2004: 150 m - Autorizzazione paesaggistica

Giardino di notevole interesse: non presente

Tutele ambientali:

Paesaggio Naturale e Seminaturale protetto - Zone di particolare interesse paesaggistico-ambientale

Codice identificativo: ES157

TIPOLOGIA

Numero complessivo individui: 1

Genere / specie:

Nome volgare:

Altezza (mt):

Circonferenza (cm):

Lunghezza filare (mt):

Superficie gruppo (mq):

Età presunta (anni):

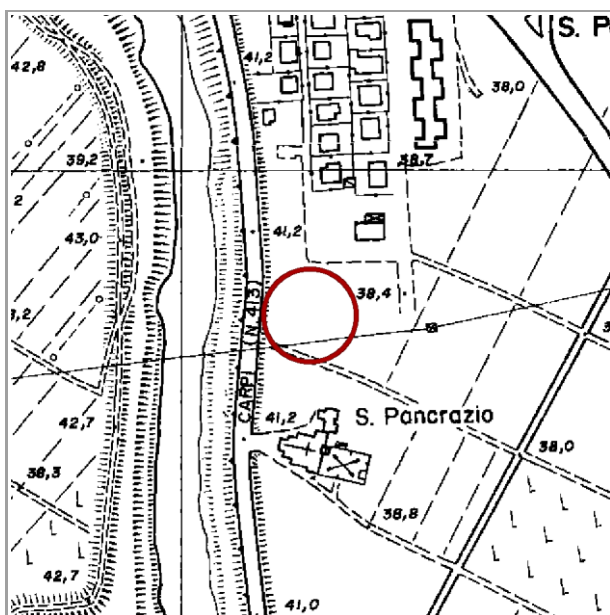
CONDIZIONI

Stato sanitario:

Stato strutturale:

OSSERVAZIONI

DOCUMENTAZIONE



C.T.R. Modena, 1985 - scala 1:5000



Ortofoto 2019, C.G.R.s.p.a. Parma - scala 1:5000

Codice identificativo: ES158

☒ Albero singolo ☐ Filare singolo ☐ Filare doppio ☐ Viale alberato ☐ Gruppo

LOCALIZZAZIONE e CONTESTO

Coordinate topografiche: 1655308 ; 4949303

Estremi catastali 2019: Foglio 49 Mappale 1

Quartiere: 2 *Rione:* 26 - Albareto - Forese Nord

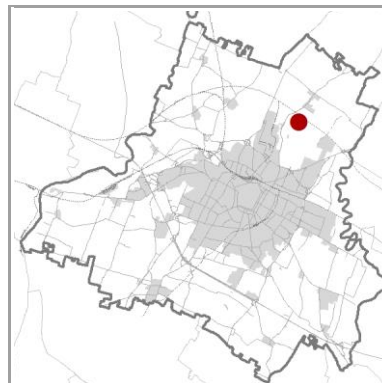
In prossimità di:

STRADELLO DEI TONI

civ. 35

Sito in:

paesaggio della pianura nord tra i fiumi Secchia e Panaro
ambito agricolo normale ad alta produttività di tipo zootecnico



Accessibilità: libera

Visibilità dalla strada: SI

Note:

CONDIZIONE GIURIDICA / TUTELE / VINCOLI ESISTENTI

Proprietà del Comune di Modena: NO

Tutela L.R. 2/1977 e L. 10/2013: non presente

Tutela D.Lgs. 42/2004: non presente

Giardino di notevole interesse: non presente

Tutele ambientali:

non presente

Codice identificativo: ES158

TIPOLOGIA

Numero complessivo individui: 1

Genere / specie: *Quercus robur*

Altezza (mt):

Lunghezza filare (mt):

Età presunta (anni):

Nome volgare: Farnia

Circonferenza (cm):

Superficie gruppo (mq):

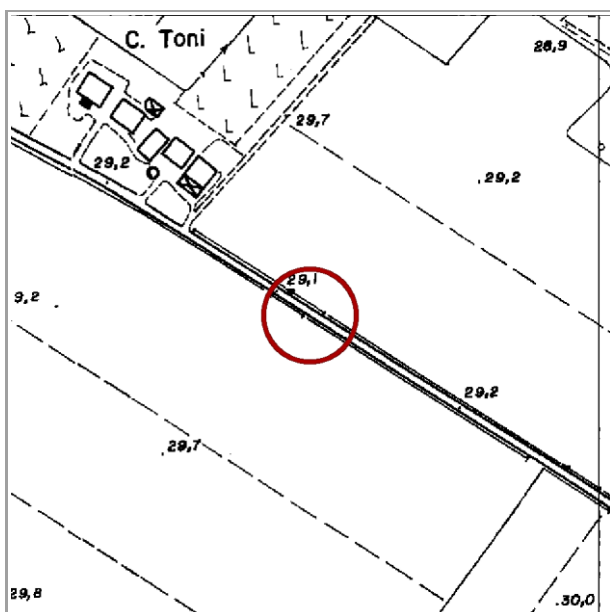
CONDIZIONI

Stato sanitario:

Stato strutturale:

OSSERVAZIONI

DOCUMENTAZIONE



C.T.R. Modena, 1985 - scala 1:5000



Ortofoto 2019, C.G.R.s.p.a. Parma - scala 1:5000

Codice identificativo: ES159

☐ Albero singolo ☐ Filare singolo ☐ Filare doppio ☐ Viale alberato ☐ Gruppo

LOCALIZZAZIONE e CONTESTO

Coordinate topografiche: 1650305 ; 4950297

Estremi catastali 2019: Foglio 26 Mappale 571

Quartiere: 4 *Rione:* 31 - Lesignana

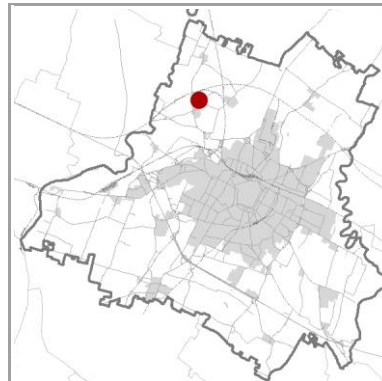
In prossimità di:

-

civ.

Sito in:

paesaggio della pianura contrassegnata dalla centuriazione romana
ambito agricolo normale ad alta produttività di tipo frutticolo/viticolo



Accessibilità: libera

Visibilità dalla strada: SI

Note:

CONDIZIONE GIURIDICA / TUTELE / VINCOLI ESISTENTI

Proprietà del Comune di Modena: NO

Tutela L.R. 2/1977 e L. 10/2013: non presente

Tutela D.Lgs. 42/2004: non presente

Giardino di notevole interesse: non presente

Tutele ambientali:

Paesaggio Naturale e Seminaturale Protetto

Codice identificativo: ES159

TIPOLOGIA

Numero complessivo individui: 1

Genere / specie:

Nome volgare:

Altezza (mt):

Circonferenza (cm):

Lunghezza filare (mt):

Superficie gruppo (mq):

Età presunta (anni):

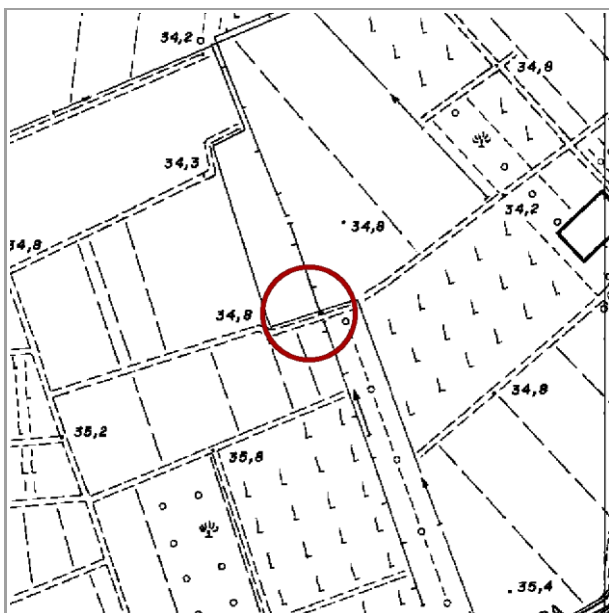
CONDIZIONI

Stato sanitario:


Stato strutturale:

OSSERVAZIONI

DOCUMENTAZIONE



C.T.R. Modena, 1985 - scala 1:5000



Ortofoto 2019, C.G.R.s.p.a. Parma - scala 1:5000

Rilevazione:

Aggiornamento:

Codice identificativo: ES160

☐ Albero singolo ☐ Filare singolo ☐ Filare doppio ☐ Viale alberato ☐ Gruppo

LOCALIZZAZIONE e CONTESTO

Coordinate topografiche: 1656312 ; 4950929

Estremi catastali 2019: Foglio 32 Mappale 88

Quartiere: 2 *Rione:* 26 - Albareto - Forese Nord

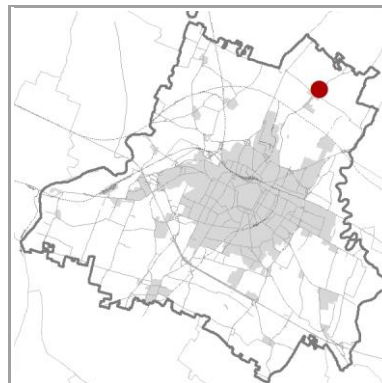
In prossimità di:

STRADA DI ALBARETO

civ. 791

Sito in:

paesaggio della pianura nord tra i fiumi Secchia e Panaro
ambito agricolo normale ad alta produttività di tipo zootecnico



Accessibilità: libera

Visibilità dalla strada: SI

Note:

CONDIZIONE GIURIDICA / TUTELE / VINCOLI ESISTENTI

Proprietà del Comune di Modena: NO

Tutela L.R. 2/1977 e L. 10/2013: non presente

Tutela D.Lgs. 42/2004: non presente

Giardino di notevole interesse: non presente

Tutele ambientali:

non presente

Codice identificativo: ES160

TIPOLOGIA

Numero complessivo individui: 1

Genere / specie:

Nome volgare:

Altezza (mt):

Circonferenza (cm):

Lunghezza filare (mt):

Superficie gruppo (mq):

Età presunta (anni):

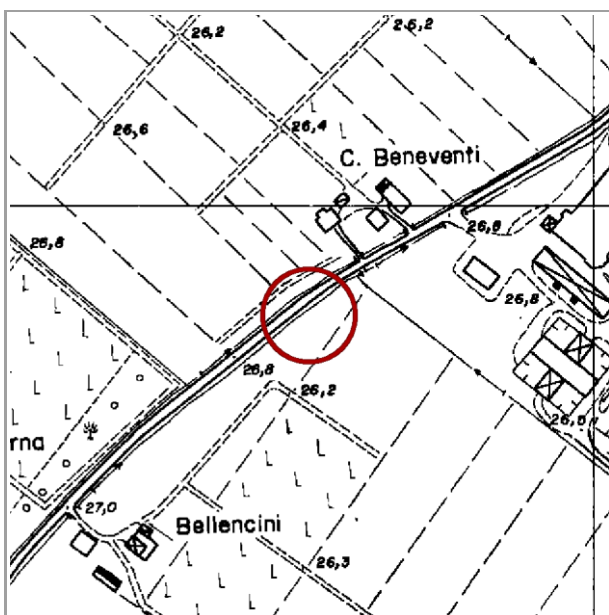
CONDIZIONI

Stato sanitario:


Stato strutturale:

OSSERVAZIONI

DOCUMENTAZIONE



C.T.R. Modena, 1985 - scala 1:5000



Ortofoto 2019, C.G.R.s.p.a. Parma - scala 1:5000

Rilevazione:

Aggiornamento:

Codice identificativo: ES161

☐ Albero singolo ☐ Filare singolo ☐ Filare doppio ☐ Viale alberato ☐ Gruppo

LOCALIZZAZIONE e CONTESTO

Coordinate topografiche: 1654274 ; 4951046

Estremi catastali 2019: Foglio 18 Mappale 269

Quartiere: 2 *Rione:* 27 - Modena Nord

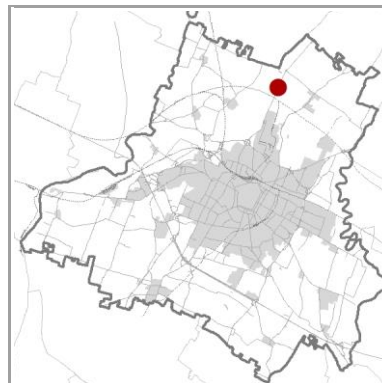
In prossimità di:

STRADA CANALETTO NORD

civ. 889

Sito in:

paesaggio della pianura nord tra i fiumi Secchia e Panaro
ambito agricolo normale ad alta produttività di tipo zootecnico



Accessibilità: libera

Visibilità dalla strada: SI

Note:

CONDIZIONE GIURIDICA / TUTELE / VINCOLI ESISTENTI

Proprietà del Comune di Modena: NO

Tutela L.R. 2/1977 e L. 10/2013: non presente

Tutela D.Lgs. 42/2004: non presente

Giardino di notevole interesse: non presente

Tutele ambientali:

non presente

Codice identificativo: ES161

TIPOLOGIA

Numero complessivo individui: 1

Genere / specie:

Nome volgare:

Altezza (mt):

Circonferenza (cm):

Lunghezza filare (mt):

Superficie gruppo (mq):

Età presunta (anni):

CONDIZIONI

Stato sanitario:


Stato strutturale:

OSSERVAZIONI

DOCUMENTAZIONE



C.T.R. Modena, 1985 - scala 1:5000



Ortofoto 2019, C.G.R.s.p.a. Parma - scala 1:5000

Rilevazione:

Aggiornamento:

Codice identificativo: ES162

☐ Albero singolo ☐ Filare singolo ☐ Filare doppio ☐ Viale alberato ☐ Gruppo

LOCALIZZAZIONE e CONTESTO

Coordinate topografiche: 1654277 ; 4951055

Estremi catastali 2019: Foglio 18 Mappale 267

Quartiere: 2 *Rione:* 27 - Modena Nord

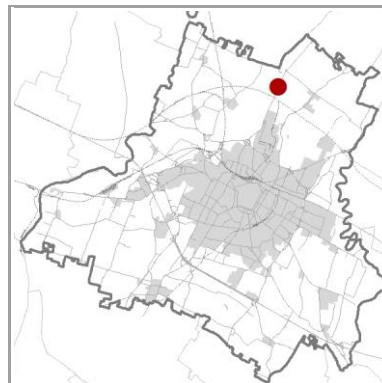
In prossimità di:

STRADA CANALETTO NORD

civ. 889

Sito in:

paesaggio della pianura nord tra i fiumi Secchia e Panaro
ambito agricolo normale ad alta produttività di tipo zootecnico



Accessibilità: libera

Visibilità dalla strada: SI

Note:

CONDIZIONE GIURIDICA / TUTELE / VINCOLI ESISTENTI

Proprietà del Comune di Modena: NO

Tutela L.R. 2/1977 e L. 10/2013: non presente

Tutela D.Lgs. 42/2004: non presente

Giardino di notevole interesse: non presente

Tutele ambientali:

non presente

Codice identificativo: ES162

TIPOLOGIA

Numero complessivo individui: 0

Genere / specie:

Nome volgare:

Altezza (mt):

Circonferenza (cm):

Lunghezza filare (mt):

Superficie gruppo (mq):

Età presunta (anni):

CONDIZIONI

Stato sanitario:

Stato strutturale:

OSSERVAZIONI

DOCUMENTAZIONE



C.T.R. Modena, 1985 - scala 1:5000



Ortofoto 2019, C.G.R.s.p.a. Parma - scala 1:5000

Rilevazione:

Aggiornamento:

Codice identificativo: ES163

☐ Albero singolo ☐ Filare singolo ☐ Filare doppio ☐ Viale alberato ☐ Gruppo

LOCALIZZAZIONE e CONTESTO

Coordinate topografiche: 1652968 ; 4951164

Estremi catastali 2019: Foglio 9 Mappale 247

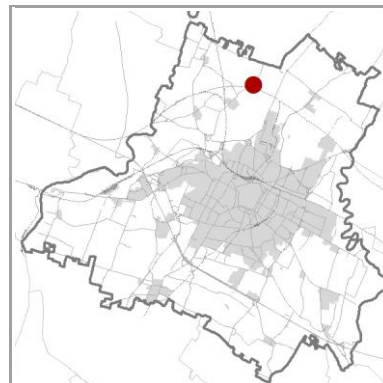
Quartiere: 4 *Rione:* 28 - Villanova

In prossimità di:

STRADA ZAPPELLACCIO civ. 417

Sito in:

paesaggio della pianura contrassegnata dalla centuriazione romana
ambito agricolo normale ad alta produttività di tipo frutticolo/viticolo



Accessibilità: libera

Visibilità dalla strada: SI

Note:

CONDIZIONE GIURIDICA / TUTELE / VINCOLI ESISTENTI

Proprietà del Comune di Modena: NO

Tutela L.R. 2/1977 e L. 10/2013: non presente

Tutela D.Lgs. 42/2004: non presente

Giardino di notevole interesse: non presente

Tutele ambientali:

Paesaggio Naturale e Seminaturale Protetto

Codice identificativo: ES163

TIPOLOGIA

Numero complessivo individui: 3

Genere / specie:

Nome volgare:

Altezza (mt):

Circonferenza (cm):

Lunghezza filare (mt):

Superficie gruppo (mq):

Età presunta (anni):

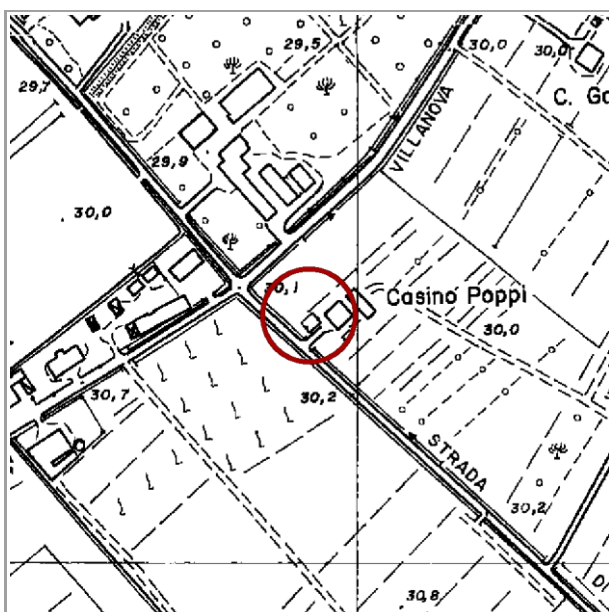
CONDIZIONI

Stato sanitario:


Stato strutturale:

OSSERVAZIONI

DOCUMENTAZIONE



C.T.R. Modena, 1985 - scala 1:5000



Ortofoto 2019, C.G.R.s.p.a. Parma - scala 1:5000

Codice identificativo: ES164

☒ Albero singolo ☐ Filare singolo ☐ Filare doppio ☐ Viale alberato ☐ Gruppo

LOCALIZZAZIONE e CONTESTO

Coordinate topografiche: 1656866 ; 4951463

Estremi catastali 2019: Foglio 15 Mappale 93

Quartiere: 2 *Rione:* 26 - Albareto - Forese Nord

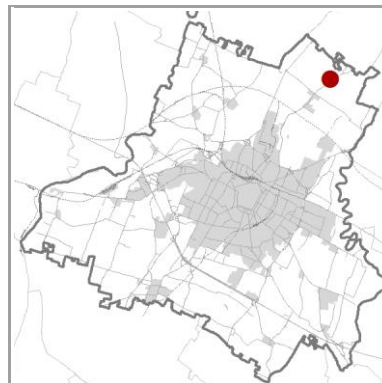
In prossimità di:

STRADA DI ALBARETO

civ. 831/2

Sito in:

paesaggio della pianura nord tra i fiumi Secchia e Panaro
ambito agricolo normale ad alta produttività di tipo zootecnico



Accessibilità: non libera

Visibilità dalla strada: SI

Note:

CONDIZIONE GIURIDICA / TUTELE / VINCOLI ESISTENTI

Proprietà del Comune di Modena: NO

Tutela L.R. 2/1977 e L. 10/2013: non presente

Tutela D.Lgs. 42/2004: non presente

Giardino di notevole interesse: non presente

Tutele ambientali:

non presente

Età presunta (anni):

Stato strutturale:

OSSERVAZIONI

An aerial photograph showing a residential area with several houses and a road. A red circle is drawn around a specific location, likely the site of the incident. The area is surrounded by fields and a road.

Ortofoto 2019, C.G.R.s.p.a. Parma - scala 1:5000

Codice identificativo: ES165

☐ Albero singolo ☐ Filare singolo ☐ Filare doppio ☐ Viale alberato ☐ Gruppo

LOCALIZZAZIONE e CONTESTO

Coordinate topografiche: 1651306 ; 4953220

Estremi catastali 2019: Foglio 6 Mappale 115

Quartiere: 4 *Rione:* 32 - Ganaceto

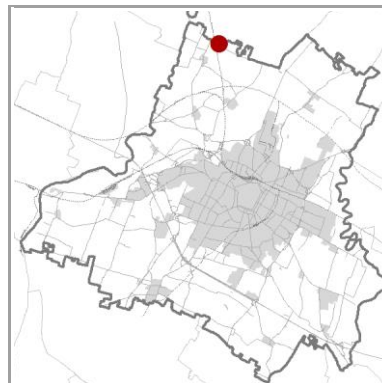
In prossimità di:

STRADA MORELLO

civ. 75

Sito in:

paesaggio della pianura contrassegnata dalla centuriazione romana
ambito agricolo normale ad alta produttività di tipo frutticolo/viticolo



Accessibilità: non libera

Visibilità dalla strada: NO

Note:

CONDIZIONE GIURIDICA / TUTELE / VINCOLI ESISTENTI

Proprietà del Comune di Modena: NO

Tutela L.R. 2/1977 e L. 10/2013: non presente

Tutela D.Lgs. 42/2004: non presente

Giardino di notevole interesse: non presente

Tutele ambientali:

non presente

Codice identificativo: ES165

TIPOLOGIA

Numero complessivo individui: 1

Genere / specie:

Nome volgare:

Altezza (mt):

Circonferenza (cm):

Lunghezza filare (mt):

Superficie gruppo (mq):

Età presunta (anni):

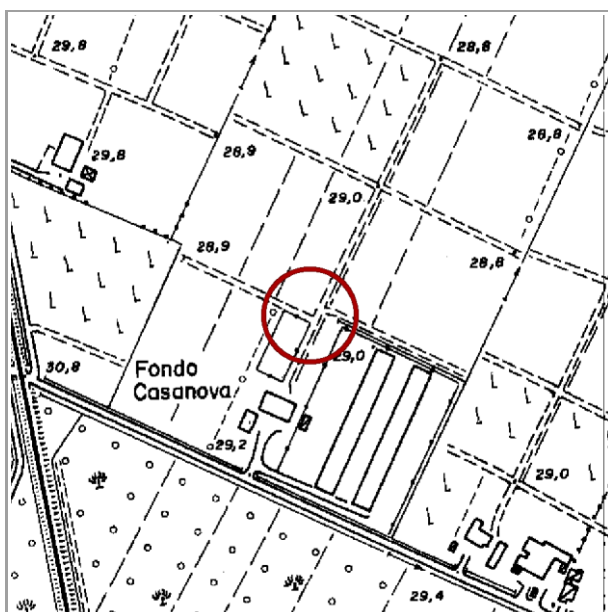
CONDIZIONI

Stato sanitario:


Stato strutturale:

OSSERVAZIONI

DOCUMENTAZIONE



C.T.R. Modena, 1985 - scala 1:5000



Ortofoto 2019, C.G.R.s.p.a. Parma - scala 1:5000

Rilevazione:

Aggiornamento:

Codice identificativo: ES166

☐ Albero singolo ☐ Filare singolo ☐ Filare doppio ☐ Viale alberato ☐ Gruppo

LOCALIZZAZIONE e CONTESTO

Coordinate topografiche: 1654319 ; 4941099

Estremi catastali 2019: Foglio 238 Mappale 107

Quartiere: 3 *Rione:* 22 - Collegarola

In prossimità di:

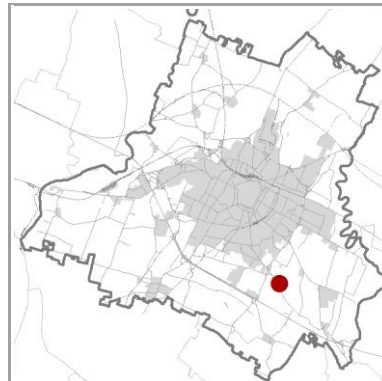
STRADA GHERBELLA

civ. 133/2

Sito in:

paesaggio dell'alta pianura dei corsi d'acqua minori

ambito agricolo normale ad alta produttività di tipo frutticolo/viticolo



Accessibilità: non libera

Visibilità dalla strada: NO

Note:

CONDIZIONE GIURIDICA / TUTELE / VINCOLI ESISTENTI

Proprietà del Comune di Modena: NO

Tutela L.R. 2/1977 e L. 10/2013: non presente

Tutela D.Lgs. 42/2004: 150 m - Autorizzazione paesaggistica

Giardino di notevole interesse: non presente

Tutele ambientali:

non presente

Codice identificativo: ES166

TIPOLOGIA

Numero complessivo individui: 1

Genere / specie:

Nome volgare:

Altezza (mt):

Circonferenza (cm):

Lunghezza filare (mt):

Superficie gruppo (mq):

Età presunta (anni):

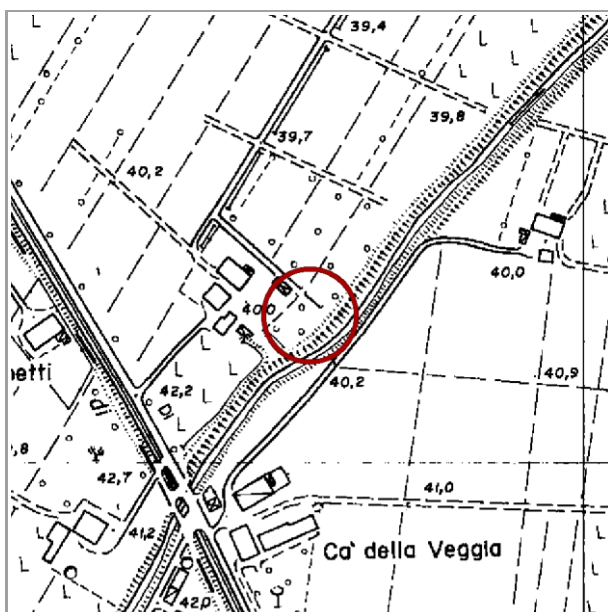
CONDIZIONI

Stato sanitario:


Stato strutturale:

OSSERVAZIONI

DOCUMENTAZIONE



C.T.R. Modena, 1985 - scala 1:5000



Ortofoto 2019, C.G.R.s.p.a. Parma - scala 1:5000

Rilevazione:

Aggiornamento:

Codice identificativo: ES167

☐ Albero singolo ☐ Filare singolo ☐ Filare doppio ☐ Viale alberato ☐ Gruppo

LOCALIZZAZIONE e CONTESTO

Coordinate topografiche: 1654352 ; 4941143

Estremi catastali 2019: Foglio 238 Mappale 356

Quartiere: 3 *Rione:* 22 - Collegarola

In prossimità di:

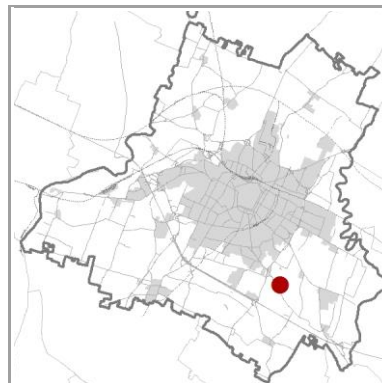
STRADA GHERBELLA

civ. 133/2

Sito in:

paesaggio dell'alta pianura dei corsi d'acqua minori

ambito agricolo normale ad alta produttività di tipo frutticolo/viticolo



Accessibilità: non libera

Visibilità dalla strada: NO

Note:

CONDIZIONE GIURIDICA / TUTELE / VINCOLI ESISTENTI

Proprietà del Comune di Modena: NO

Tutela L.R. 2/1977 e L. 10/2013: non presente

Tutela D.Lgs. 42/2004: 150 m - Autorizzazione paesaggistica

Giardino di notevole interesse: non presente

Tutele ambientali:

non presente

Codice identificativo: ES167

TIPOLOGIA

Numero complessivo individui: 1

Genere / specie:

Nome volgare:

Altezza (mt):

Circonferenza (cm):

Lunghezza filare (mt):

Superficie gruppo (mq):

Età presunta (anni):

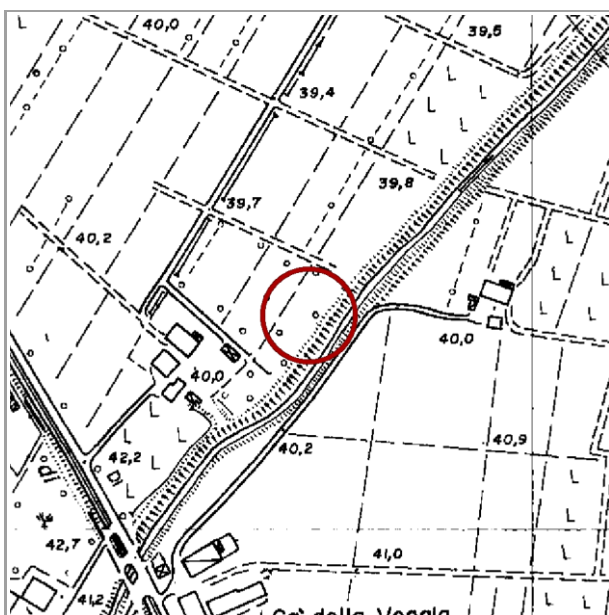
CONDIZIONI

Stato sanitario:


Stato strutturale:

OSSERVAZIONI

DOCUMENTAZIONE



C.T.R. Modena, 1985 - scala 1:5000



Ortofoto 2019, C.G.R.s.p.a. Parma - scala 1:5000

Rilevazione:

Aggiornamento:

Codice identificativo: ES168

☒ Albero singolo ☐ Filare singolo ☐ Filare doppio ☐ Viale alberato ☐ Gruppo

LOCALIZZAZIONE e CONTESTO

Coordinate topografiche: 1655264 ; 4942607

Estremi catastali 2019: Foglio 225 Mappale 20

Quartiere: 3 *Rione:* 23 - San Damaso - San Donnino

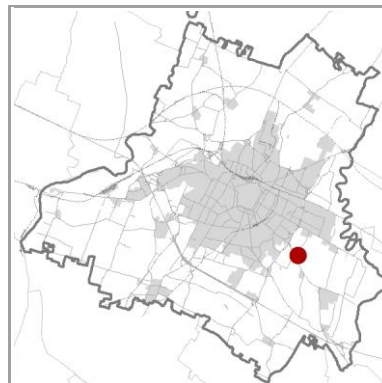
In prossimità di:

STRADA VIGNOLESE

civ. 1047/10

Sito in:

paesaggio dell'alta pianura dei corsi d'acqua minori
ambito agricolo normale a bassa produttività



Accessibilità: non libera

Visibilità dalla strada: NO

Note:

CONDIZIONE GIURIDICA / TUTELE / VINCOLI ESISTENTI

Proprietà del Comune di Modena: NO

Tutela L.R. 2/1977 e L. 10/2013: non presente

Tutela D.Lgs. 42/2004: non presente

Giardino di notevole interesse: non presente

Tutele ambientali:

non presente

Codice identificativo: ES168

TIPOLOGIA

Numero complessivo individui: 2

Genere / specie:

Nome volgare:

Altezza (mt):

Circonferenza (cm):

Lunghezza filare (mt):

Superficie gruppo (mq):

Età presunta (anni):

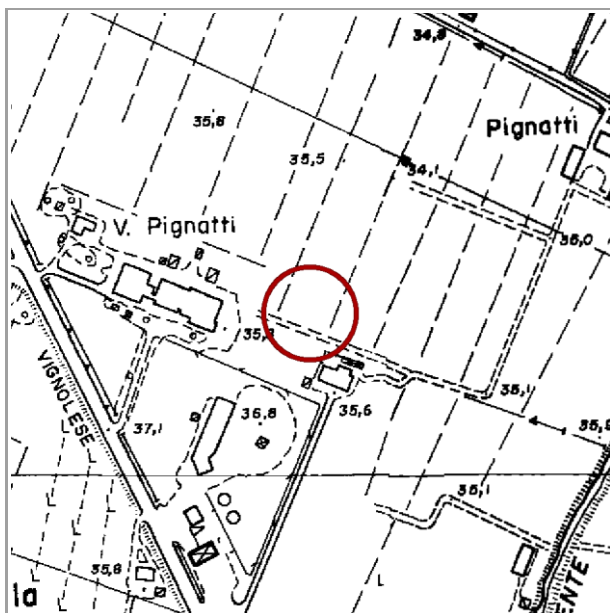
CONDIZIONI

Stato sanitario:

Stato strutturale:

OSSERVAZIONI

DOCUMENTAZIONE



C.T.R. Modena, 1985 - scala 1:5000



Ortofoto 2019, C.G.R.s.p.a. Parma - scala 1:5000

Rilevazione:

Aggiornamento:

Codice identificativo: ES169

☒ Albero singolo ☐ Filare singolo ☐ Filare doppio ☐ Viale alberato ☐ Gruppo

LOCALIZZAZIONE e CONTESTO

Coordinate topografiche: 1655502 ; 4942666

Estremi catastali 2019: Foglio 225 Mappale 22

Quartiere: 3 *Rione:* 23 - San Damaso - San Donnino

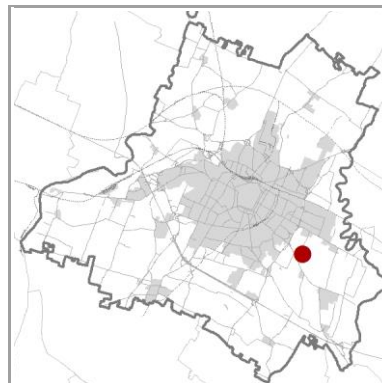
In prossimità di:

STRADA CURTATONA

civ. 215

Sito in:

paesaggio dell'alta pianura dei corsi d'acqua minori
ambito agricolo normale a bassa produttività



Accessibilità: non libera

Visibilità dalla strada: NO

Note:

CONDIZIONE GIURIDICA / TUTELE / VINCOLI ESISTENTI

Proprietà del Comune di Modena: NO

Tutela L.R. 2/1977 e L. 10/2013: non presente

Tutela D.Lgs. 42/2004: 150 m - Autorizzazione paesaggistica

Giardino di notevole interesse: non presente

Tutele ambientali:

non presente

Codice identificativo: ES169

TIPOLOGIA

Numero complessivo individui: 2

Genere / specie:

Nome volgare:

Altezza (mt):

Circonferenza (cm):

Lunghezza filare (mt):

Superficie gruppo (mq):

Età presunta (anni):

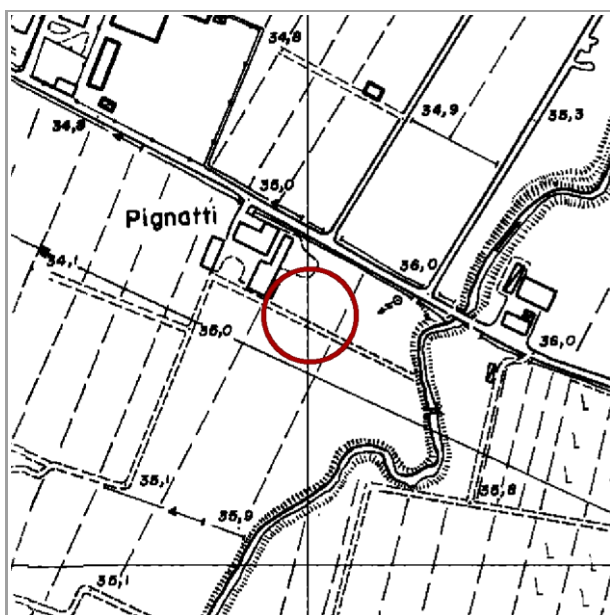
CONDIZIONI

Stato sanitario:

Stato strutturale:

OSSERVAZIONI

DOCUMENTAZIONE



Codice identificativo: ES170

☒ Albero singolo ☐ Filare singolo ☐ Filare doppio ☐ Viale alberato ☐ Gruppo

LOCALIZZAZIONE e CONTESTO

Coordinate topografiche: 1654796 ; 4943057

Estremi catastali 2019: Foglio 225 Mappale 1

Quartiere: 3 *Rione:* 23 - San Damaso - San Donnino

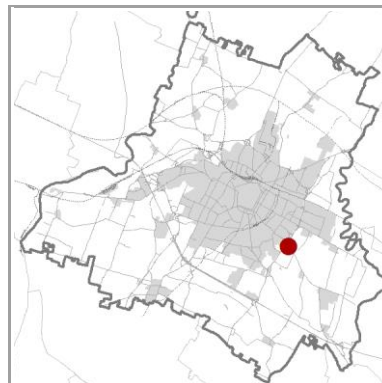
In prossimità di:

STRADA VIGNOLESE

civ. 1008

Sito in:

paesaggio urbano e periurbano di Modena
ambito agricolo normale a bassa produttività



Accessibilità: condizionata in particolari occasioni / orari

Visibilità dalla strada: NO

Note:

CONDIZIONE GIURIDICA / TUTELE / VINCOLI ESISTENTI

Proprietà del Comune di Modena: NO

Tutela L.R. 2/1977 e L. 10/2013: non presente

Tutela D.Lgs. 42/2004: non presente

Giardino di notevole interesse: non presente

Tutele ambientali:

non presente

Codice identificativo: ES170

TIPOLOGIA

Numero complessivo individui: 1

Genere / specie:

Nome volgare:

Altezza (mt):

Circonferenza (cm):

Lunghezza filare (mt):

Superficie gruppo (mq):

Età presunta (anni):

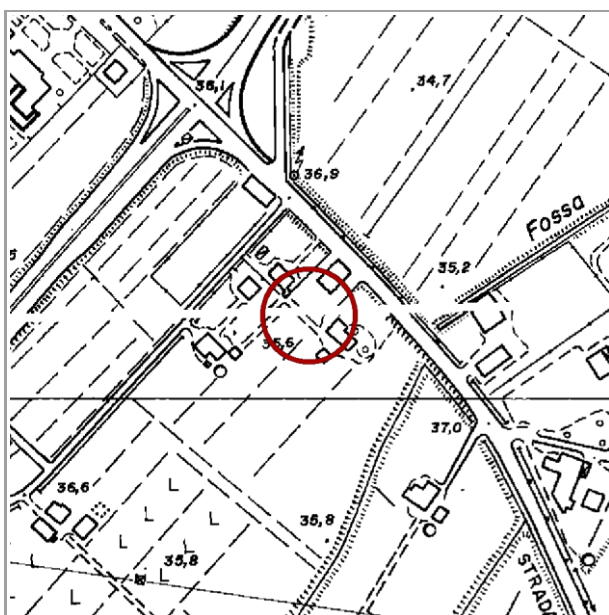
CONDIZIONI

Stato sanitario:


Stato strutturale:

OSSERVAZIONI

DOCUMENTAZIONE



C.T.R. Modena, 1985 - scala 1:5000



Ortofoto 2019, C.G.R.s.p.a. Parma - scala 1:5000

Rilevazione:

Aggiornamento: