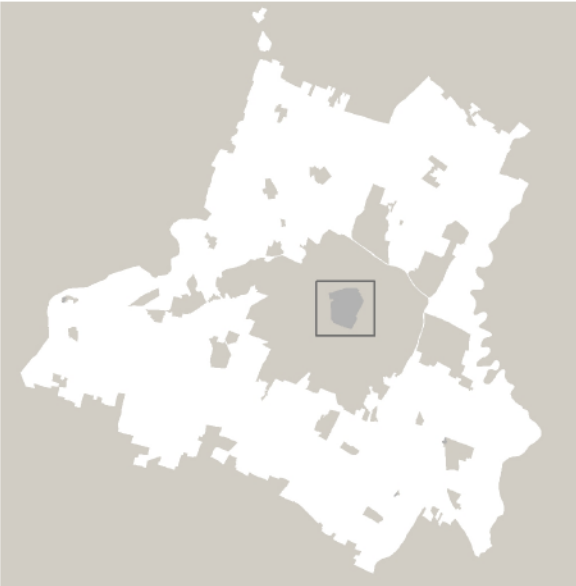


QC.C1.3.2

CENTRO STORICO E PERIFERIA STORICA: CITTÀ PUBBLICA E POLARITÀ URBANE

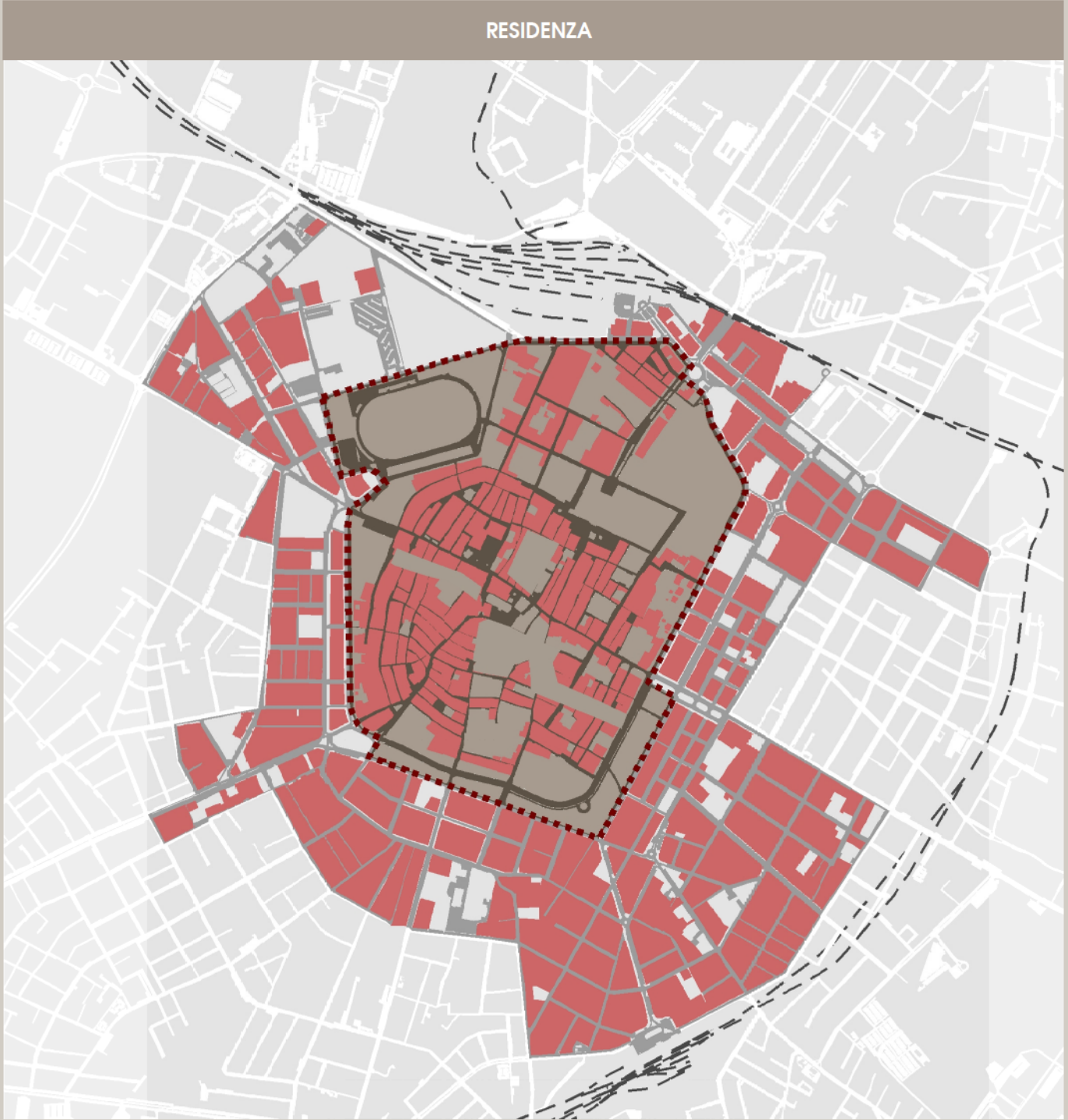
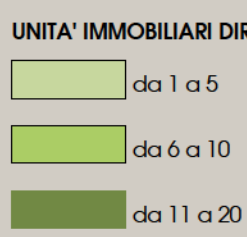
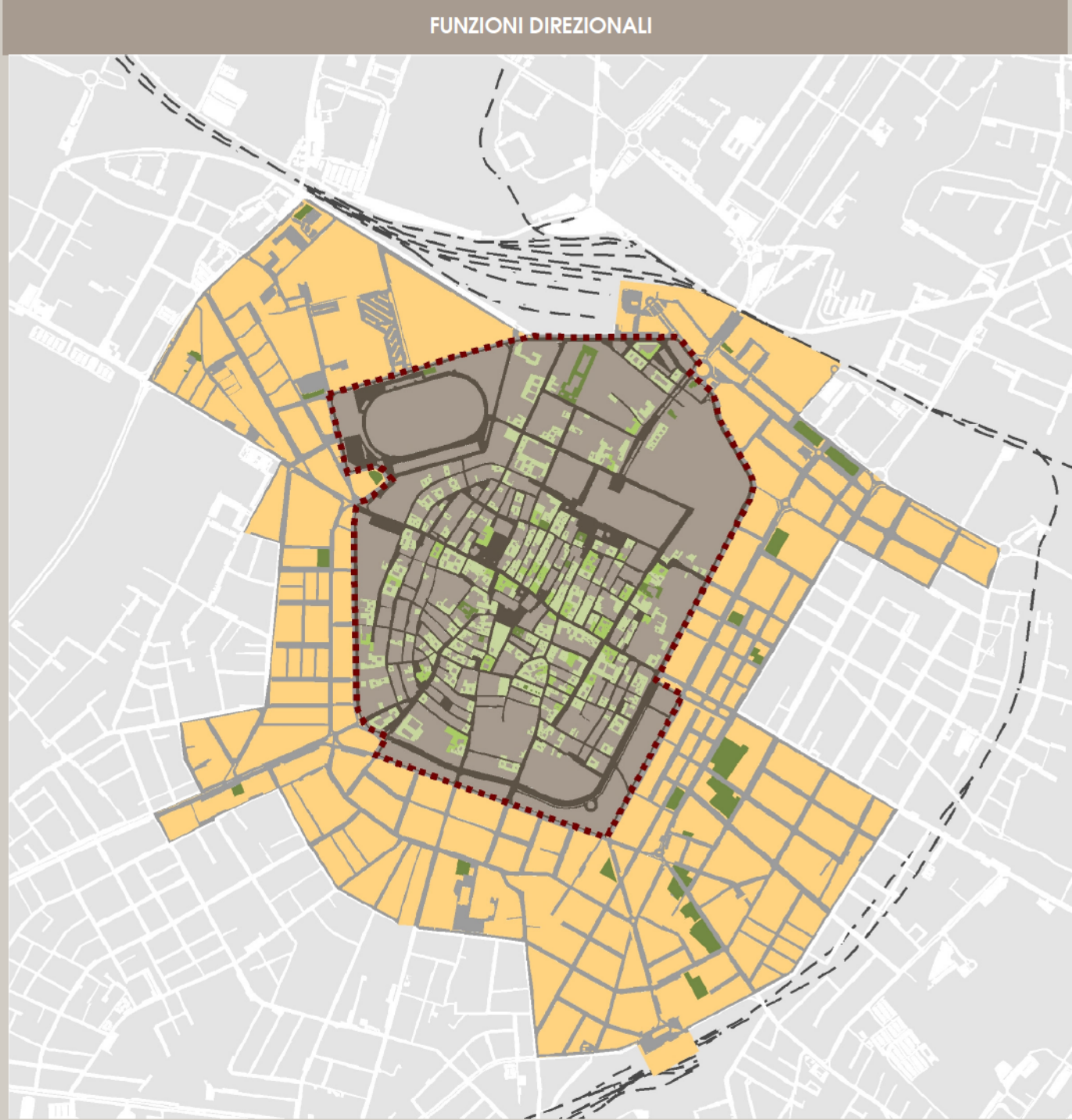
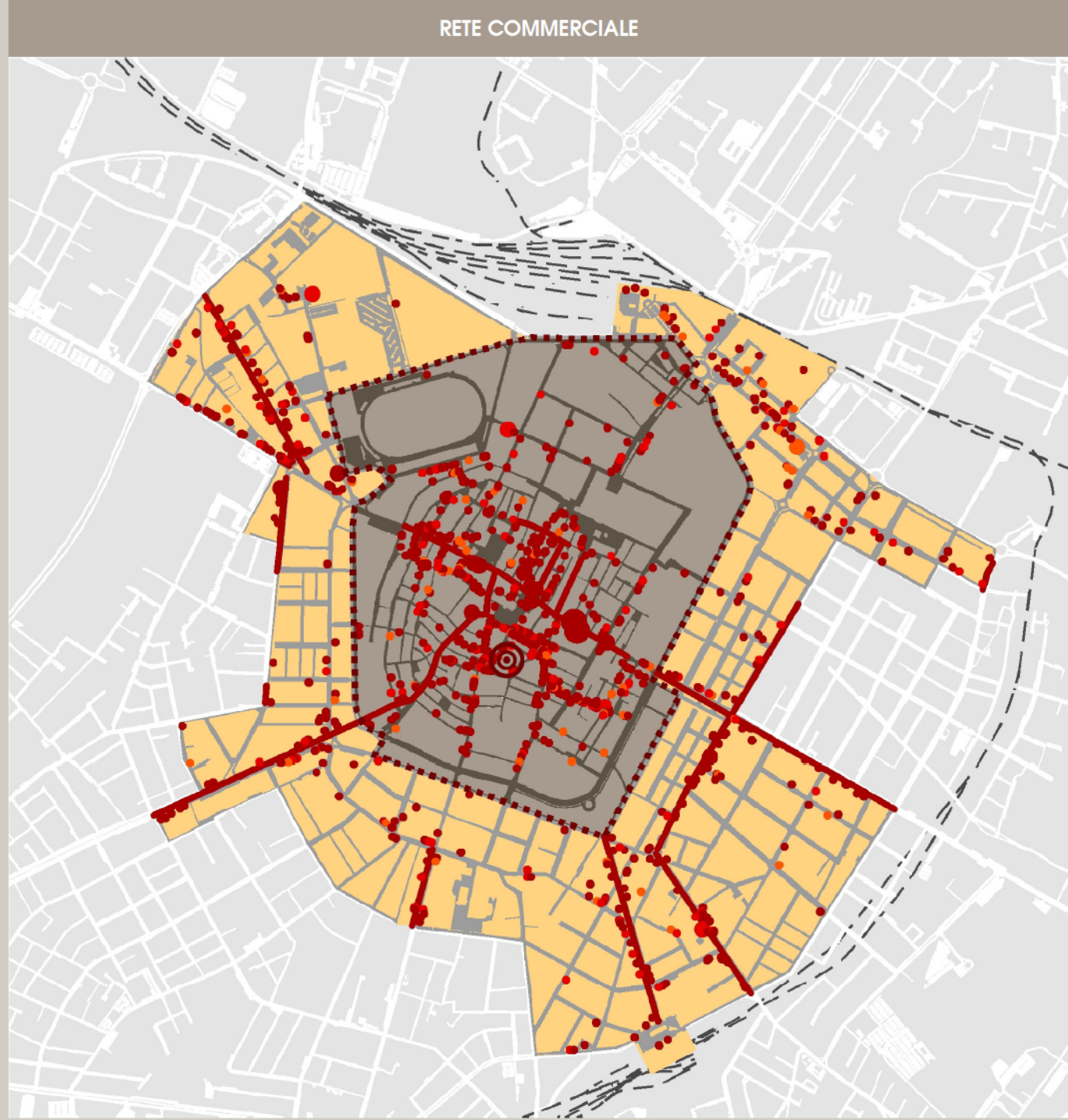
Studio:
Gian Carlo Muzzarelli
Assessorato Urbanistico, Edilizia, Politiche Abitative, Aree Produttive
Anna Maria Vandelli
Direttore Generale
Valerio Maloncelli
Dirigente del Settore Pianificazione e Gestione del territorio e RUP
Mario Sergio



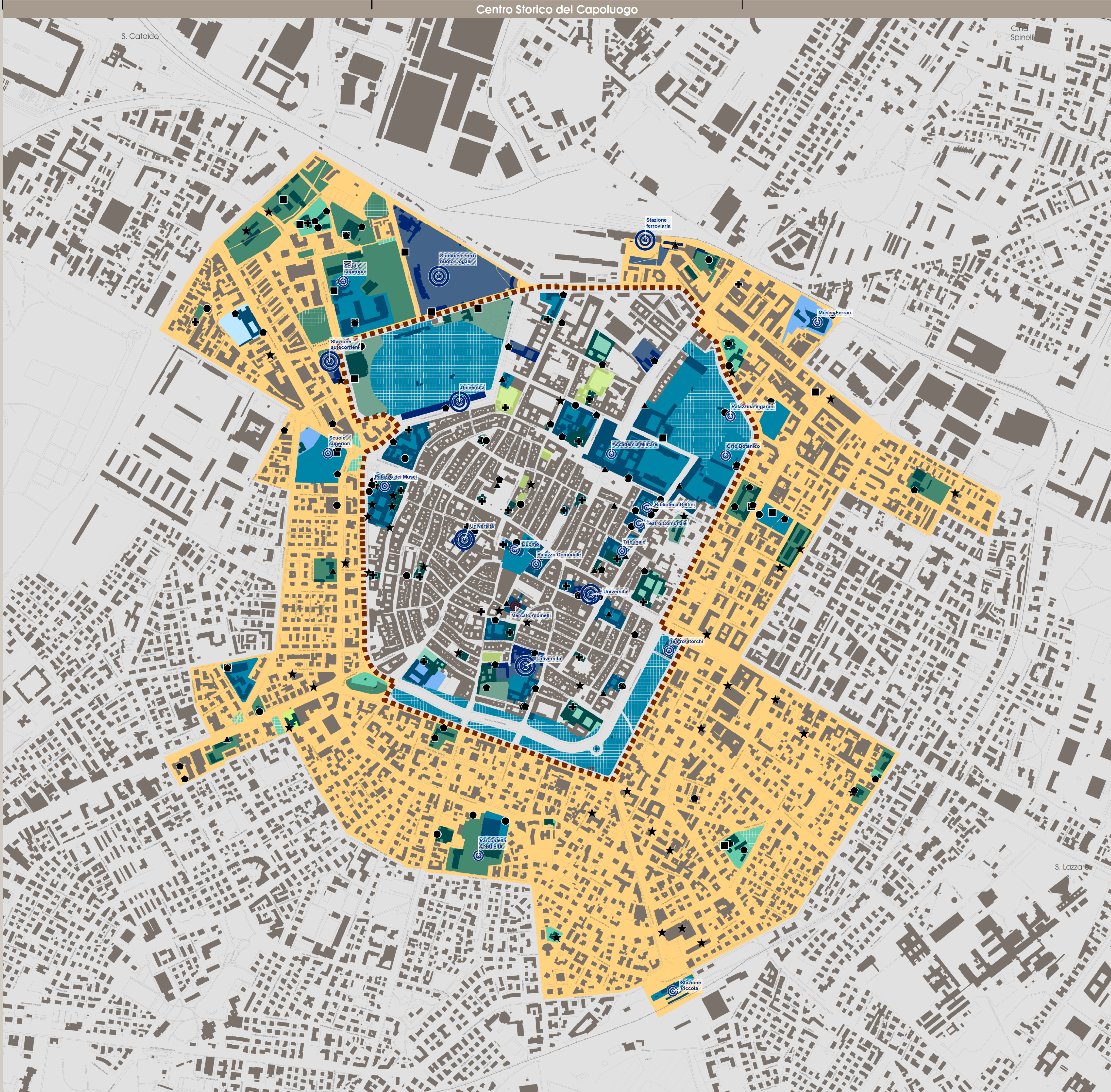
Scala 1:5000

Comune di Modena		
ASSUNZIONE Delibera C.C. n° 86 del 29/12/2021	ADOZIONE Delibera C.C. n° 78 del 22/12/2022	APPROVAZIONE Delibera C.C. n° 46 del 22/06/2023

EQUIPE DI PROGETTAZIONE INTERNA ALL'AMMINISTRAZIONE COMUNALE	
UFFICIO DI PIANO Ufficio PUG: responsabile ufficio PUG:	Simona Battaglia
valutazione del beneficio pubblico e città pubblica	Giulia Anselmi
sistema insediativo, città pubblica e produttiva	Vera Dotti
sistema ambientale e focus progettuali per l'ambiente e il paesaggio	Paola Dotti
valutazione del beneficio pubblico, paesaggio e VASAT	Annalisa Lugli
sistema insediativo storico, paesaggio e beni storici	Imma Palmeri
sistema naturale e ambientale e coordinamento VASAT	Anna Petrucci
sistema insediativo, via Emilia e piattaforme pubbliche	Isabella Turci
analisi territoriali, urbane, storiche, cartografiche	Barbara Ballestri Nino Bulgarelli Francesco D'Amico Andrea Reggiani
garante della comunicazione e della partecipazione	Carlo Rizzo
diritto amministrativo-urbanistico	Mario Biondi
Ufficio Progetti urbanistici speciali	Morena Croci - responsabile ufficio
sistema informativo territoriale, cartografia	Sonia Corradi, Tania Federzoni, Diana Bocetto
segreteria tecnico - amministrativa	Roberto Vinci, Christine Widdicks, Anna Severini
Ufficio amministrativo pianificazione	Susanna Pivetti - responsabile del servizio
SETTORE PIANIFICAZIONE E GESTIONE DEL TERRITORIO	Antonella Ferri, Maria Giustino
Servizio Promozione del reuse e della rigenerazione urbana e Politiche abitative	Michela A. Trovati - dirigente responsabile del servizio Filippo Bonacci, Daniele Bonfante, Lorenzo Castaldiello, Maria Giulia Lucchi, Giovanna Palazzi, Silvia Sironi, Roberto Falcone, Luigi Maestri, Elena Alletti, Anna Taroni
Servizio trasformazioni edilizie	Concetta Giarferri - dirigente responsabile del servizio
Ufficio attività edilizia	Maurizia Garuti - responsabile ufficio
HANNO CONTRIBUITO NUMEROSI SETTORI E SERVIZI DELL'AMMINISTRAZIONE COMUNALE:	
Servizio Edilizia, edilizia, attività economiche e sportivi enti	Roberto Bonacci
Servizio Cultura, sport, giovani e promozione della città	Giulia Sironi
Servizio LL.PP. e manutenzione della città	Giulio Perri
Servizio Polizia locale, sicurezza urbana e Protezione civile	Roberto Riva Carminio
Servizio Risorse Umane e affari istituzionali	Silvia Sironi
Servizio Servizi educativi e pari opportunità	Lorenzo Lucarelli
Servizio Servizi sociali, sanitari e per l'immigrazione	Patrizia Guerra
Servizio Smart city, servizi demografici e partecipazione	Annalisa Righi Luca Salvatore
In particolare per i seguenti ambiti:	
mobilità	Guido Calvaresi, Barbara Crenonini
Inquinamento acustico ed elettromagnetico	Daniela Camodei
sistema storico - archeologico	Francesca Piccinini, Silvia Pellegrini
EQUIPE DI PROGETTAZIONE ESTERNA ALL'AMMINISTRAZIONE COMUNALE	
coordinatore del gruppo di lavoro	Giampaolo Geronzi
rigenerazione della città consolidata e dei paesaggi rurali, disciplina generale	Sandra Viochetti
città pubblica, paesaggio, disciplina della città storica	Filippo Biondi
regole: valutazione progetti, relazione economico finanziaria, perquisizione	Silvano Stanghellini
supporto per gli aspetti di paesaggio	Giovanni Bazzani
città storica e patrimonio culturale	Daniela Ferri
gruppo di lavoro	Anna Taroni Giulia Bonfante, David Casagrande, Gabriele Marino, Antonio Targhini
STUDI E RICERCHE	
aree produttive e censimento fabbricati in territorio rurale	CAP - Consorzio aree produttive
asolo - economiche	CRSA
uso del suolo	A - TEAM Progetti Sostenibili
ambiente	MATE soc co-op
territorio rurale, censimento fabbricati in territorio rurale	Università di Modena e Reggio Emilia
indagine su tendenze rappresentative la popolazione modenese	Università di Bologna
aggiornamento microcostruzione storica e C.E. approfondimenti geologici	Università di Parma
Studio di impatto ambientale 3D Rete Natura2000	Fondazione del Monte GEO SPERT Italia SRL Studio Giovanni Luca Biondi
VALUTAZIONE DEL DOCUMENTO DI INDIRIZZO E STATO PRELIMINARE CON IL CONTRIBUTO DEL COMITATO INTERREGIONALE	
MATE soc co-op - PROAP ITALIA srl	
Job Antonio Roberto Ferreira Nunes, Andrea Monoparte, Fabio Taroni, Carlo Santoro, Tommaso Casaro, Giovanni Trentacoste	
Politecnico di Milano - Dipartimento di Architettura e Studi Urbani	
Patrizia Gabellini, Paola Savelli, Federico Zaffi, Chiara Merlini e la collaborazione di Cristiana Martini, Cecilia Salame, Francesca Soricani	
Jacopo D'Agostino	
Patrizia Gabellini	
IL PIANO È STATO SVILUPPATO ANCHE GRAZIE AI CONTRIBUTI DI:	
direttore generale del Comune di Modena fino al 30/09/2022	Pino Dico
dirigente responsabile del servizio Urbanistica fino al 30/09/2022	Maurizio Casaroli
per approfondimenti del sistema produttivo	CAP - Consorzio Aree Produttive Luca Biondi e Silvio Berti
coordinamento ufficio di piano dal 15/04/2018 al 30/09/2018	Barbara Mangoni
Comitato Interregionale Regione Emilia Romagna e Provincia di Modena	per la Regione Emilia Romagna: Roberto Gabrielli e Barbara Taroni; per la Provincia di Modena: Antonella Mancinelli e Annalisa Vita



Residenza mista



LEGENDA

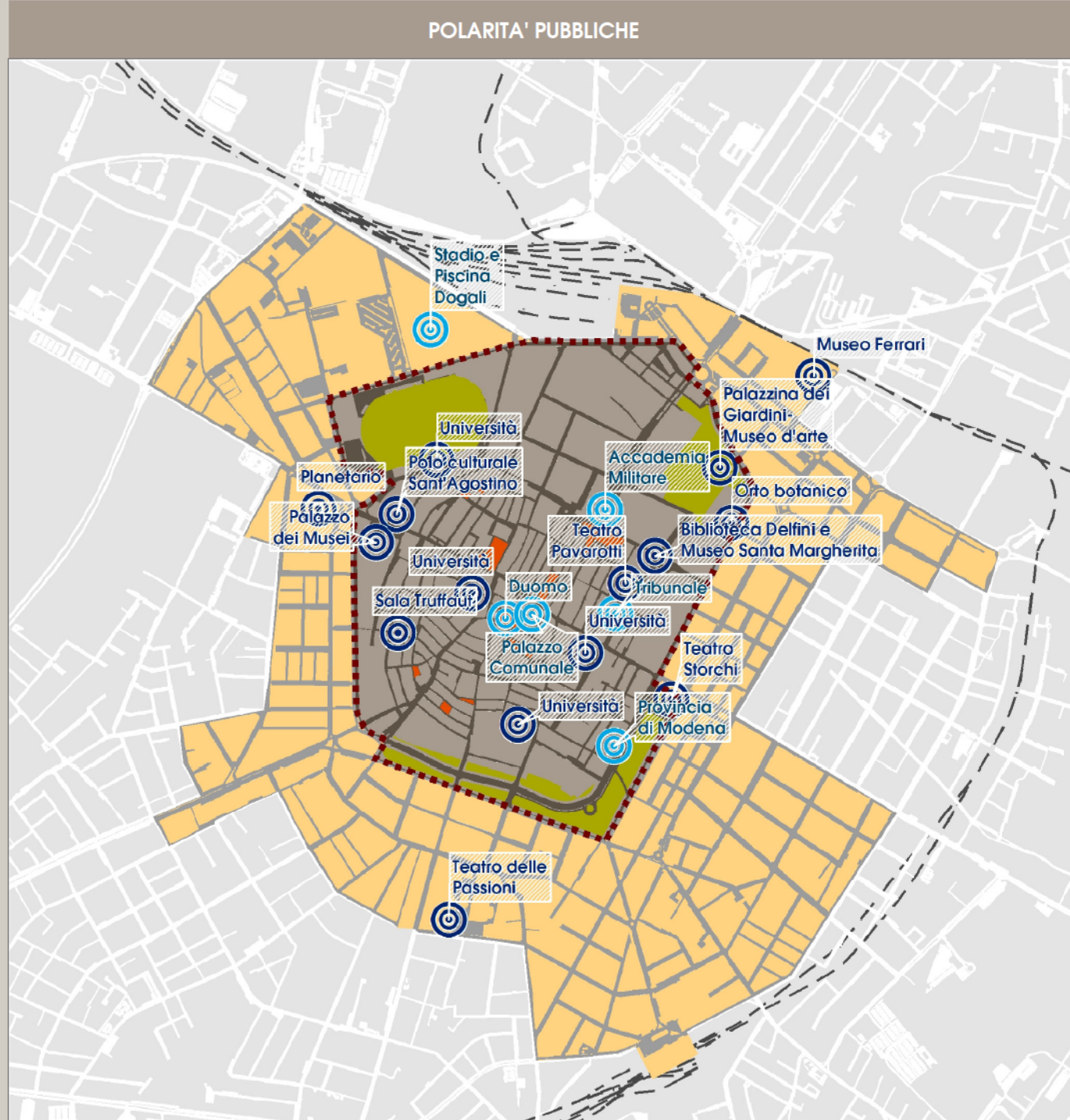
- Polarità sovracomunale
 - Polarità urbana
 - Polarità commerciale
- Servizi puntuali
- Istituzione
 - Istituzioni
 - sport
 - cultura
 - culto
 - sanità e associazioni

- Servizi di rango sovracomunale
- Poli funzionali pubblici
 - Poli funzionali di uso pubblico

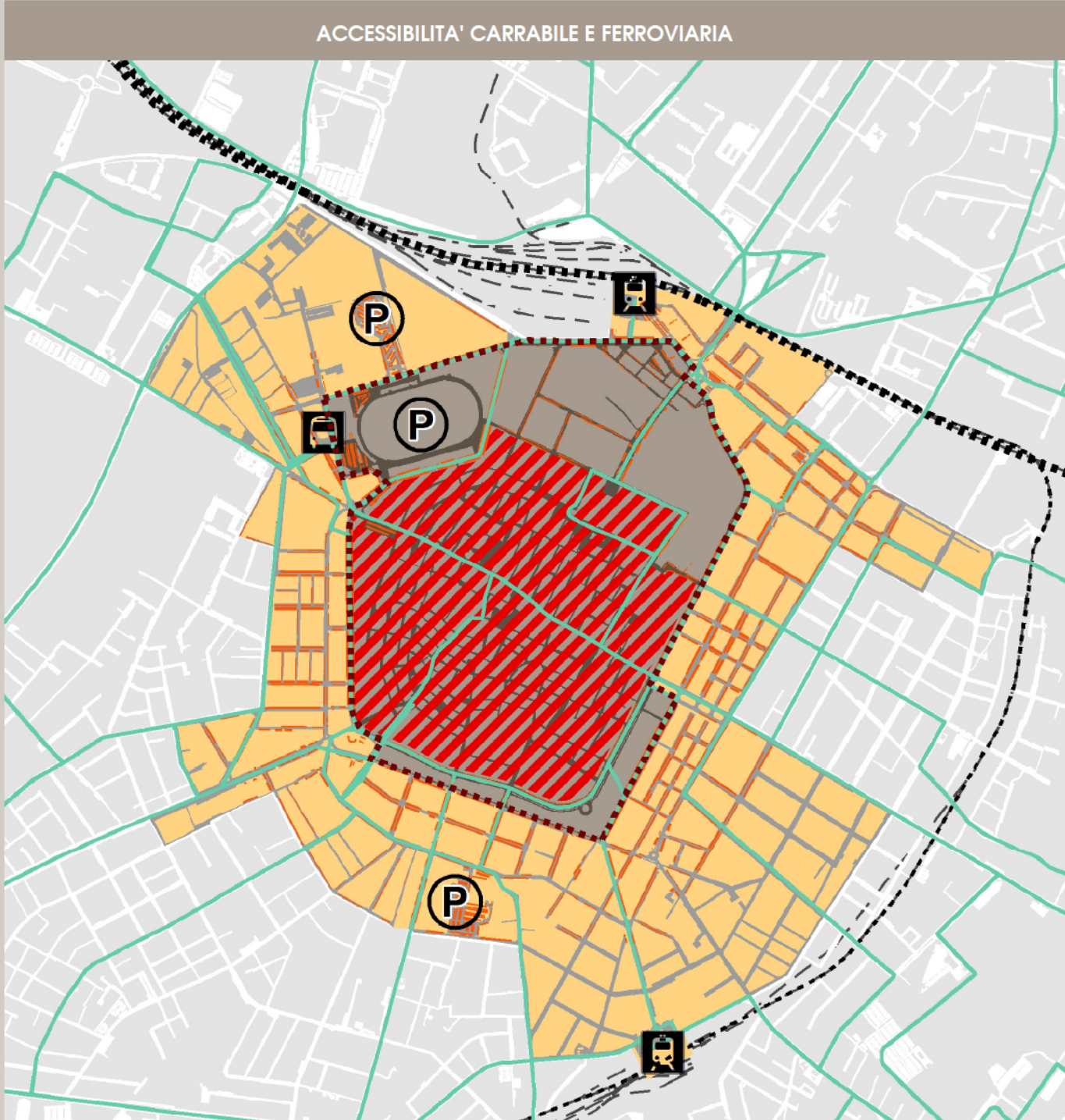
- Servizi di rango urbano
- Attrezzature e spazi collettivi pubblici
 - Verde pubblico
 - Attrezzature e spazi collettivi di uso pubblico
 - Attrezzature e spazi collettivi privati

- Servizi di rango locale
- Attrezzature e spazi collettivi pubblici
 - Verde pubblico
 - Attrezzature e spazi collettivi di uso pubblico
 - Verde di uso pubblico
 - Attrezzature e spazi collettivi privati

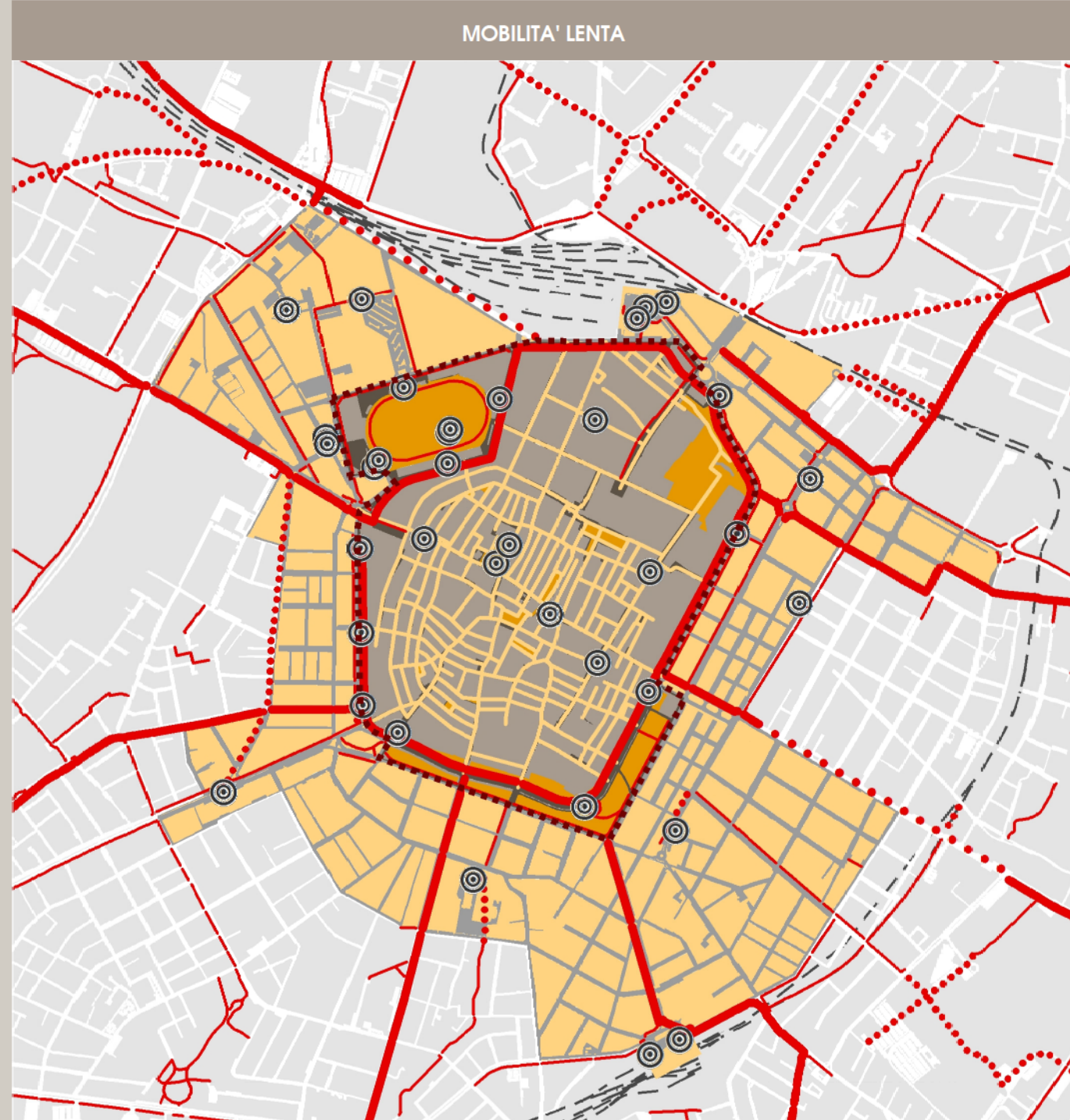
- Perimetri dei Centri storici (cap. 47/2018)
- Territorio urbanizzato (PSC vigente cap. 47/2018 - ai sensi della LUR 20/2000)
- Periferia Storica (ambito di studio)



- Università e poli culturali
- Sedili istituzionali e luoghi di culto
- Piazza
- Parco urbano



- ZTL
- Parcheggio scambiatore
- area di sosta a pagamento
- Stazione
- Autostazione
- Linea di trasporto pubblico
- Ferrovie
- Ferrovie nazionali
- Ferrovie regionali



- Percorso ciclo-diretto
- Rete Ciclabile
- Dorsali strutturali esistenti
- Dorsali strutturali di progetto
- Rete ciclabili esistenti
- Rete ciclabili di progetto
- Zona 30
- Zona 30
- Parco urbano a piazza