PUG
PIANO URBANISTICO GENERALE

QC.C3.1.2

AZIENDE AGRICOLE, ATTIVITA E COLTIVAZIONI

Sindaco
Gian Carlo Muzzarelli

Assessore a Urbanistica, Edilizia, Politiche Abitative, Aree Produttive
Anna Maria Vandelli

Direttrice Generale
Valeria Malcovati

Dirigente del Settore Pianificazione e Gestione del territorio e RUP
Maria Sergio

Scala 1:20000

Comune di Modena

ADSUNZIONE	ADOZIONE	APPROVAZIONE
Deliberaz C.C. n° 86 del 29/12/2021	Deliberaz C.C. n° 79 del 22/12/2022	Deliberaz C.C. n° 46 del 22/06/2023

EQUIPE DI PROGETTAZIONE INTERNA ALL'AMMINISTRAZIONE COMUNALE

UFFICIO DI PIANO	
Ufficio PUG	
responsabile ufficio PUG	Simona Rottoglia
valutazione del beneficio pubblico e città pubblica	Giulia Arcaloni
sistema ambientale e fisico progettuale per l'ambiente	Paola Gatti
sistema ambientale e fisico progettuale per l'ambiente e il paesaggio	Paola Gatti
valutazione del beneficio pubblico, paesaggio e VarSAT	Annalisa Luigi
sistema insediativo storico, paesaggio e beni storici	Irma Palmieri
sistema naturale e ambientale e coordinamento VaSAT	Anna Pratissoli
sistema insediativo, via Emilia e piattaforme pubbliche	Isabella Turchi
analisi territoriali, urbane, storiche, cartografie	Barbara Balboni Maria Bulgarelli Francesca D'Alesio Andrea Reggianini
garante della comunicazione e della partecipazione	Celia Rizzo
diritto amministrativo-urbanistico	Marco Biscotti
Ufficio Progetti urbanistici speciali	Morena Crazzi - responsabile ufficio
sistema informativo-territoriale, cartografia	Sonia Corradi, Tania Federzoni, Diana Bozzetto
segreteria tecnico - amministrativa	Roberto Vinci, Christine Widdicks, Anna Severini
Ufficio amministrativo pianificazione	Suzanna Pivetti - responsabile del servizio Antonella Ferri, Maria Ginestrino
SETTORE PIANIFICAZIONE E GESTIONE DEL TERRITORIO	
Servizio Promozione del riuso e della rigenerazione urbana e Politiche abitative	Michele A. Tropea - dirigente responsabile del servizio Filippo Benazzi, Daniele Bonfante, Lorenzo Gastaldello, Maria Giulia Lucchi, Giovanna Palazzi, Silvia Sitton, Roberto Falzone, Luigi Maietta, Elena Abetti, Anna Tavoni
Servizio trasformazioni edilizie	Corrado Gianferrari - dirigente responsabile del servizio
Ufficio attività edilizia	Marcello Garulli - responsabile ufficio

PANNO CONTRIBUTO NUMEROSI SETTORI E UFFICI DELL'AMMINISTRAZIONE COMUNALE

Settore Ambiente, mobilità, attività economiche e Sportelli unici	Roberto Bolondi
Settore Cultura, sport, giovani e promozione della città	Giulia Severi
Settore L.PP. e manutenzione della città	Gianluca Perri
Settore Polizia locale, Sicurezza urbana e Protezione civile	Roberto Riva Cambrino
Settore Pianificazione e Gestione del territorio	Maria Sergio
Settore Risorse Umane e affari istituzionali	Lorena Leonardi
Settore Servizi educativi e pari opportunità	Patrizia Guerra
Settore Servizi sociali, sanitari e per l'integrazione	Annalisa Righi
Settore Smart city, servizi demografici e partecipazione	Luca Salvatore
in particolare per i seguenti ambiti:	
mobilità	Guido Calvaresi, Barbara Cremonini
inquinamento acustico ed elettromagnetico	Daniela Campolieti
sistema storico - archeologico	Francesca Piccinini, Silvia Pellegrini

EQUIPE DI PROGETTAZIONE ESTERNA ALL'AMMINISTRAZIONE COMUNALE

coordinatore del gruppo di lavoro	Gianfranco Gorelli
rigenerazione della città consolidata e dei paesaggi rurali, disciplina generale	Sandro Vecchietti
città storica e patrimonio culturale, rigenerazione città storica	Daniele Pini
regole, valutazione progetti, indirizzi economico finanziaria, perequazione	Stefano Stanghellini
supporto per gli aspetti di paesaggio	Giovanni Bazzani
città storica e patrimonio culturale	Daniele Pini
	Anna Trisciti
gruppo di lavoro	Giulia Bortolotto, David Cavagnaro, Gabriele Marras, Alessio Tangianelli

SUOLI E RISTRETTI

ambiti produttivi e censimento fabbricati in territorio rurale	CAP - Consorzio aree produttive
socio - economiche	CRESME
suolo e sottosuolo	A.T.ERer Progetti Sostenibili
uso del suolo	MATE soc.coop.a.r.l.
aspetti	Università di Modena e Reggio Emilia
ambiente	Università di Bologna
territorio rurale, censimento incongrui nel rurale e censimento fabbricati di interesse del rurale	Università di Parma
indagine su testimoni rappresentativi la popolazione modenese	Fondazione del Monte
aggiornamento microzonazione sismica e CSL approfondimenti geologici	GEO-WHAT Italia SRL
studio di incidenza ambientale SIC Rete Natura2000	Studio Giovanni Luca Bisogni

Sistemazione del documento di indirizzo e studi preliminari con il contributo del Comitato Scientifico

paesaggio	MATE soc.coop.a.r.l. – PROAP ITALIA srl Aldo Antonio Ribeiro Ferreira Nunes, Andrea Mimeglitto, Fabio Tunioli, Carlo Santacroce, Alessandro Ferrari, Alessandro Sciuto Politecnico di Milano – Dipartimento di Architettura e Studi Urbani
forme e qualità dell'abitare - azioni e strumenti per la rigenerazione	Patrizia Gabellini, Paola Savoldi, Federico Zanfi, Chiara Merlini e la collaborazione di Cristiana Mattioli, Cecilia Sabene, Francesca Sorricaro
mobilità	Jacopo Ognibene
ha svolto il coordinamento delle attività del Comitato Scientifico	Patrizia Gabellini

Il piano è stato sviluppato anche grazie ai contributi di:

direttore generale del Comune di Modena fino al 30/09/2020	Pino Dieci
dirigente responsabile del servizio Urbanistica fino al 15/01/2017	Marcello Capucci
per approfondimenti del sistema produttivo	CAP - Consorzio Aree Produttive Stefano Ghidoni, Silvia Berro
coordinamento ufficio di piano dal 15/04/2018 al 31/08/2019	Barbara Manzagrani
Comitato Interistituzionale Regione Emilia Romagna e Provincia di Modena	per la Regione Emilia Romagna: Roberto Gabrielli e Barbara Nerozzi, per la Provincia di Modena: Antonella Manicardi e Annalisa Vita

AZIENDE AGRICOLE

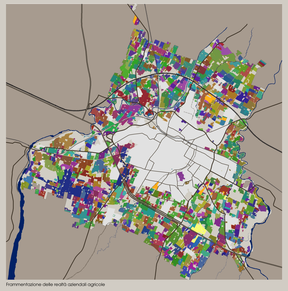

Frammentazione delle realtà aziendali agricole

AZIENDE AGRICOLE PER FORMA DI CONDUZIONE

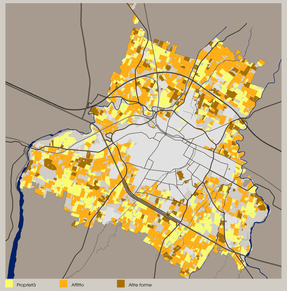

Proprietà — Affitto — Altre forme

AZIENDE AGRICOLE PER CLASSE DIMENSIONALE

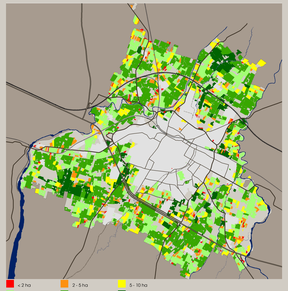

< 5 ha — 2 - 5 ha — 5 - 10 ha — 10 - 30 ha — 30 - 100 ha — > 100 ha

AMBITI RURALI

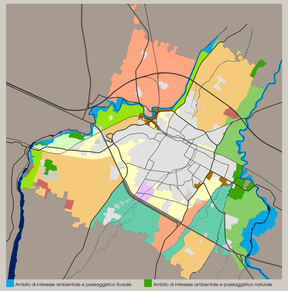

Ambito di interesse ambientale e paesaggistico fluviale
Ambito di interesse ambientale e paesaggistico naturale
Ambito vegetazionale in evoluzione
Ambito agricolo di interesse ambientale e di identità storico culturale
Ambito agricolo di interesse ambientale e paesaggistico connesso al reticolo idrografico secondario
Ambito agricolo di interesse ambientale a basso produttività
Ambito agricolo di interesse ambientale ad alta produttività di tipo frutticolo/vitivinicolo
Ambito agricolo di interesse ambientale ad alta produttività di tipo frutticolo/vitivinicolo
Ambito agricolo normale a bassa produttività
Ambito agricolo normale ad alta produttività di tipo frutticolo/vitivinicolo
Ambito agricolo normale ad alta produttività di tipo zootecnico
Ambito antropizzato con potenzialità ambientale

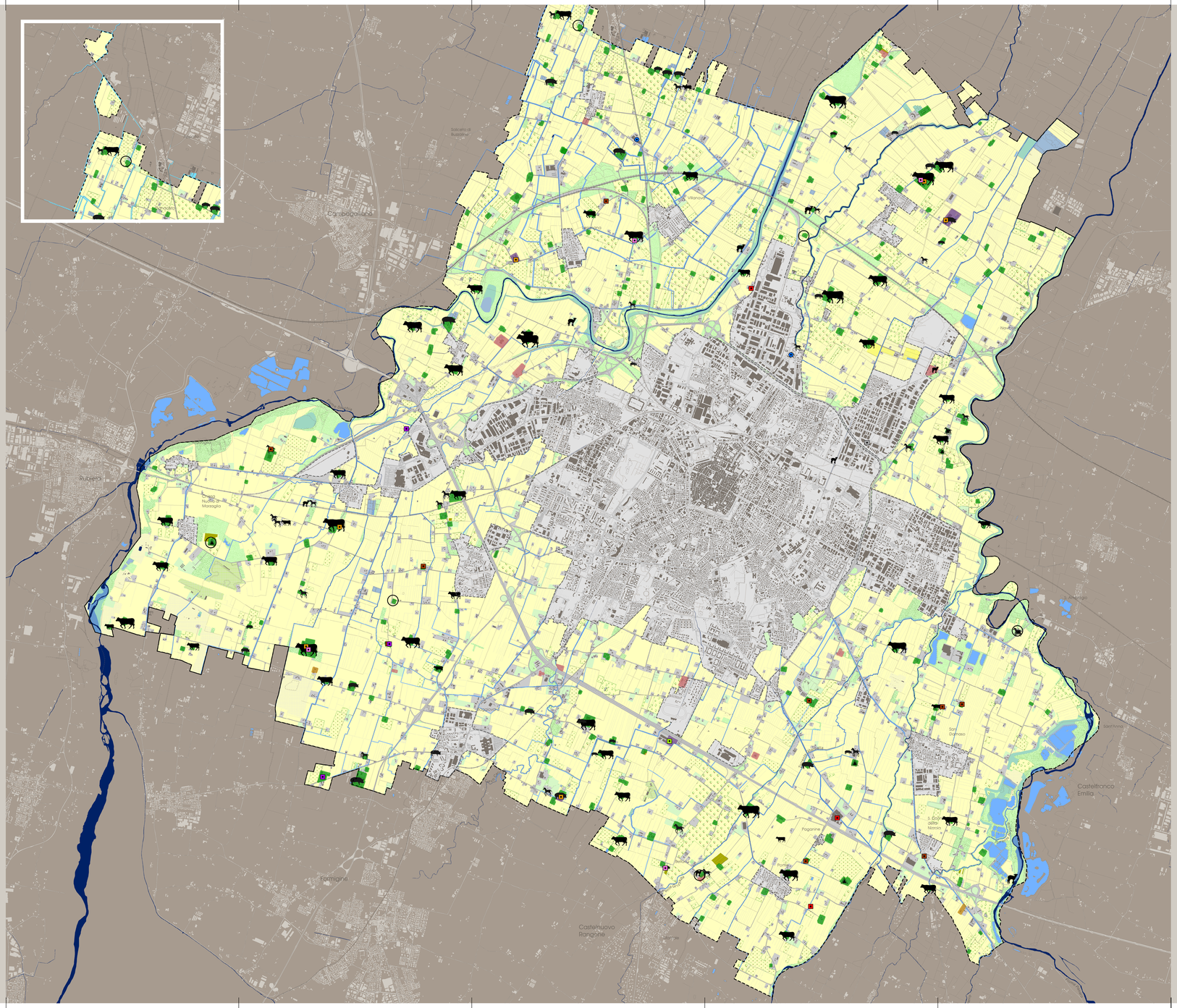
Bagazzano
Vignola
Spilamberto
Savignano sul Panaro
Marano sul Panaro
Castelnuovo Rangone
Castelfranco Emilia
Formigine
Rubiera
Nuovo Mirandola
Maranello
Fiorano
Sassuolo
Casalgrande
Scandiano
Viano
Baiso
Castellarano
Prignano sul Secchia
Frassinoro
Montefiorino
Palagano
Pavullo nel Frignano
Serramazzoni
Sestola
Fanano
Guiglia
Marano sul Panaro
Savignano sul Panaro
Spilamberto
Vignola
Castelnuovo Rangone
Formigine
Fiorano
Maranello
Sassuolo
Casalgrande
Scandiano
Castelfranco Emilia
Rubiera
Nuovo Mirandola
Maranello
Fiorano