

PUG



PIANO URBANISTICO GENERALE

Sindaco
Gian Carlo Muzzarelli

Assessora a Urbanistica, Edilizia, Politiche Abitative, Aree Produttive
Anna Maria Vandelli

Direttrice Generale
Valeria Meloncelli

Dirigente del Settore Pianificazione e Gestione del territorio e RUP
Maria Sergio

C SISTEMA TERRITORIALE

QC.C3.1.5.2.9

Aggiornamento e integrazione del
censimento di nuclei ed edifici siti in
territorio rurale:
Schede nuclei disciplinati recuperati - Volume 9

ASSUNZIONE
Delibera C.C. n° 86 del 29/12/2021

ADOZIONE
Delibera C.C. n° 78 del 22/12/2022

APPROVAZIONE
Delibera C.C. n° 46 del 22/06/2023



Comune
di Modena



**UNIVERSITÀ
DI PARMA**

Attività specialistica, di coordinamento e supporto scientifico, inerente alla predisposizione dei nuovi strumenti urbanistici - il Piano Urbanistico Generale (PUG) – e alla definizione della disciplina degli usi e delle trasformazioni nel territorio rurale, ai sensi dell'art. 36 della nuova Legge Urbanistica Regionale, L.R. 24/2017

CONVENZIONE DI RICERCA

Dipartimento di Ingegneria e Architettura (DIA) dell'Università di Parma e Comune di Modena, Settore Pianificazione territoriale e sostenibilità urbana

ALLEGATO 2.2
Schede di censimento
DR_2020

Dicembre 2021

Gruppo di lavoro del Dipartimento di Ingegneria e Architettura:

Prof. ing. Michele Zazzi (Responsabile scientifico)

Prof. ing. Silvia Rossetti

Prof. arch. Barbara Caselli

Ing. Francesco Botticini

Arch. Marianna Ceci

Ing. Giovanni Tedeschi

CODICE NUCLEO	CODICE EDIFICIO	INDIRIZZO: VIA, CIV	CATASTO 2019: FG, MAPP	CENSIMENTO
258_29dr	29054	STRADA GHERBELLA	217258	29 DR_2020
258_33dr	29071	STRADA GHERBELLA	233258	33 DR_2020
258_52dr	29063	STRADA PAGANINE	24258	52 DR_2020
258_64dr	29100	STRADA GHERBELLA	296258	67 DR_2020
258_64dr	29089	STRADA GHERBELLA	0258	65 DR_2020
258_64dr	29117	STRADA GHERBELLA	296258	64 DR_2020
258_78dr	29067	STRADELLO PONTE GHIOTTO	25258	78 DR_2020
259_21dr	25982	STRADA VIGNOLESE	1065226	30 DR_2020
259_21dr	25975	STRADA VIGNOLESE	0226	29 DR_2020
259_21dr	25921	STRADA VIGNOLESE	1065226	27 DR_2020
259_144dr	29137	STRADELLO DEL MULINO	7259	91 DR_2020
259_144dr	29158	STRADELLO DEL MULINO	7259	92 DR_2020
259_144dr	29139	STRADELLO DEL MULINO	0259	93 DR_2020
259_144dr	29172	STRADELLO DEL MULINO	0259	90 DR_2020
259_36dr	29151	STRADA TRE CASE	50259	39 DR_2020
259_36dr	29169	STRADA TRE CASE	50259	36 DR_2020
259_36dr	29149	STRADA TRE CASE	50259	37 DR_2020
259_75dr	29174	STRADA VIGNOLESE	0259	83 DR_2020
259_75dr	29163	STRADA VIGNOLESE	0259	265 DR_2020
259_75dr	29124	STRADA VIGNOLESE	0259	264 DR_2020
259_75dr	29147	STRADA VIGNOLESE	0259	78 DR_2020
259_75dr	29122	STRADA VIGNOLESE	1470259	263 DR_2020
259_75dr	29144	STRADA VIGNOLESE	0259	262 DR_2020
259_75dr	29154	STRADA VIGNOLESE	1446259	77 DR_2020
259_75dr	29181	STRADA VIGNOLESE	1470259	75 DR_2020
259_87dr	29125	STRADA VIGNOLESE	1474259	87 DR_2020
259_87dr	29135	STRADA VIGNOLESE	1474259	85 DR_2020
259_87dr	29160	STRADA VIGNOLESE	1474259	84 DR_2020
259_243dr	29157	STRADA VIGNOLESE	0259	57 DR_2020
259_243dr	29166	STRADA VIGNOLESE	1441259	245 DR_2020
259_243dr	29130	STRADA VIGNOLESE	0259	56 DR_2020
259_243dr	29162	STRADA VIGNOLESE	1441259	243 DR_2020
259_243dr	29136	STRADA VIGNOLESE	0259	53 DR_2020
259_243dr	29129	STRADA VIGNOLESE	0259	242 DR_2020
260_122dr	29212	STRADA SAN MARTINO MUGNANO	0260	122 DR_2020
260_122dr	29198	STRADA SAN MARTINO MUGNANO	90260	121 DR_2020
260_129dr	29258	STRADA SAN MARTINO MUGNANO	91260	A DR_2020
260_129dr	29245	STRADA SAN MARTINO MUGNANO	89260	129 DR_2020
260_129dr	29209	STRADA SAN MARTINO MUGNANO	85260	127 DR_2020
260_40dr	29197	STRADA SANTA MARIA E SAN MARTINO	0260	42 DR_2020
260_40dr	29255	STRADA SANTA MARIA E SAN MARTINO	24260	41 DR_2020
260_40dr	29252	STRADA SANTA MARIA E SAN MARTINO	0260	40 DR_2020
260_4dr	29199	STRADA CASTELNUOVO RANGONE	0260	12 DR_2020
260_4dr	29230	STRADA CASTELNUOVO RANGONE	180260	12 DR_2020
260_4dr	29195	STRADA CASTELNUOVO RANGONE	180260	4 DR_2020
260_4dr	29247	STRADA CASTELNUOVO RANGONE	0260	5 DR_2020
260_4dr	29234	STRADA CASTELNUOVO RANGONE	180260	3 DR_2020
260_56dr	29207	STRADA SAN MARTINO MUGNANO	180260	56 DR_2020
260_73dr	29256	STRADA CASTELNUOVO RANGONE	231260	73 DR_2020
261_114dr	29305	STRADELLO FONTANA	15261	114 DR_2020
261_114dr	29282	STRADELLO FONTANA	0261	113 DR_2020
261_128dr	29292	STRADA SANTA LUCIA	23261	129 DR_2020
261_128dr	29271	STRADA SANTA LUCIA	25261	128 DR_2020
261_17dr	29311	STRADA SAN MARTINO MUGNANO	78261	18 DR_2020
261_17dr	29310	STRADA SAN MARTINO MUGNANO	62261	16 DR_2020
261_17dr	29287	STRADA SAN MARTINO MUGNANO	34261	13 DR_2020
261_42dr	29295	STRADA BELLARIA	404261	146 DR_2020
261_42dr	29267	STRADA BELLARIA	404261	43 DR_2020
261_42dr	29286	STRADA BELLARIA	398261	42 DR_2020
261_58dr	29306	STRADA BELLARIA	397261	58 DR_2020
261_8dr	29283	STRADA SAN MARTINO MUGNANO	34261	11 DR_2020
261_8dr	29265	STRADA SAN MARTINO MUGNANO	34261	8 DR_2020
261_8dr	29273	STRADA SAN MARTINO MUGNANO	28261	4 DR_2020
262_18dr	29333	STRADA SANTA MARIA E SAN MARTINO	73262	18 DR_2020
262_246dr	29337	STRADA SAN MARTINO MUGNANO	0262	247 DR_2020
262_246dr	29375	STRADA SAN MARTINO MUGNANO	0262	246 DR_2020
262_246dr	29335	STRADA SAN MARTINO MUGNANO	100262	245 DR_2020
262_24dr	29336	STRADA SAN MARTINO MUGNANO	0262	26 DR_2020
262_24dr	29354	STRADA SAN MARTINO MUGNANO	156262	25 DR_2020
262_24dr	29379	STRADA SAN MARTINO MUGNANO	156262	24 DR_2020
262_2dr	29326	STRADA CASTELNUOVO RANGONE	0262	3 DR_2020
262_2dr	29365	STRADA CASTELNUOVO RANGONE	218262	2 DR_2020
262_41dr	29362	STRADA SAN MARTINO MUGNANO	61262	39 DR_2020
262_41dr	29359	STRADA SAN MARTINO MUGNANO	75262	41 DR_2020
262_41dr	29360	STRADA SAN MARTINO MUGNANO	0262	45 DR_2020
262_79dr	29349	STRADELLO FONTANA	3262	79 DR_2020
263_17dr	29423	STRADELLO PONTE GHIOTTO	0263	19 DR_2020
263_17dr	29424	STRADELLO PONTE GHIOTTO	0263	18 DR_2020
263_17dr	29402	STRADELLO PONTE GHIOTTO	100263	17 DR_2020
263_27dr	29398	STRADA PAGANINE	0263	29 DR_2020
263_27dr	29430	STRADA PAGANINE	68263	27 DR_2020
263_27dr	29505	STRADA PAGANINE	0263	26 DR_2020
263_446dr	29460	STRADA PAGANINE	150263	53 DR_2020
263_446dr	29427	STRADA PAGANINE	154263	49 DR_2020
263_446dr	29528	STRADA PAGANINE	150263	52 DR_2020
263_446dr	29405	STRADA PAGANINE	140263	413 DR_2020
263_446dr	29390	STRADA PAGANINE	140263	42 DR_2020
263_446dr	29496	STRADA PAGANINE	0263	41 DR_2020
263_446dr	29422	STRADA PAGANINE	0263	446 DR_2020
263_60dr	29404	STRADA PAGANINE	0263	463 DR_2020
263_60dr	29454	STRADA PAGANINE	173263	60 DR_2020
263_60dr	29540	STRADA PAGANINE	173263	60 DR_2020
263_79dr	29486	STRADA CAVEDOLE	0263	79 DR_2020
263_79dr	29512	STRADA CAVEDOLE	0263	76 DR_2020
264_132dr	29582	STRADA PAGANINE	119264	132 DR_2020
264_76dr	29602	STRADA GHERBELLA	350264	76 DR_2020

DR_2020_2_4

265_26dr	29708	STRADA GHERBELLA	432265	31	DR_2020
265_26dr	29701	STRADA GHERBELLA	432265	30	DR_2020
265_26dr	29703	STRADA GHERBELLA	432265	26	DR_2020
265_43dr	29700	STRADA GHERBELLA	448265	43	DR_2020
265_43dr	29705	STRADA GHERBELLA	448265	43	DR_2020
266_141dr	29824	STRADA VIGNOLESE	1514266	141	DR_2020
266_148dr	29755	STRADA VIGNOLESE	1526266	152	DR_2020
266_148dr	29741	STRADA VIGNOLESE	1526266	149	DR_2020
266_148dr	29795	STRADA VIGNOLESE	1526266	151	DR_2020
266_148dr	29757	STRADA VIGNOLESE	1526266	150	DR_2020
266_148dr	29781	STRADA VIGNOLESE	1526266	148	DR_2020
266_167dr	29826	STRADA VIGNOLESE	1553266	167	DR_2020
266_167dr	29836	STRADA VIGNOLESE	0266	437	DR_2020
266_167dr	29716	STRADA VIGNOLESE	1543266	161	DR_2020
266_171dr	29838	STRADA MEDICINA	1562266	171	DR_2020
266_171dr	29720	STRADA VIGNOLESE	1574266	173	DR_2020
266_171dr	29804	STRADA VIGNOLESE	0266	172	DR_2020
266_178dr	29865	STRADELLO SAN LORENZO	0266	178	DR_2020
266_196dr	29753	STRADA MEDICINA	4266	196	DR_2020
266_202dr	29810	STRADA MEDICINA	25266	202	DR_2020
266_211dr	29861	STRADELLO SAN LORENZO	29266	211	DR_2020
266_221dr	29775	STRADA MEDICINA	41266	222	DR_2020
266_221dr	29790	STRADA MEDICINA	0266	220	DR_2020
266_221dr	29855	STRADA MEDICINA	41266	221	DR_2020
266_81dr	29882	STRADA GRANDE	246266	81	DR_2020
266_81dr	29841	STRADA GRANDE	0266	80	DR_2020
266_81dr	29774	STRADA GRANDE	242266	79	DR_2020
266_81dr	91001	STRADA GRANDE	242266	367	DR_2020
267_7dr	29952	STRADA GRANDE	325267	7	DR_2020
267_7dr	29892	STRADA GRANDE	0267	4	DR_2020
267_7dr	29897	STRADA GRANDE	0267	245	DR_2020
267_55dr	29931	STRADA GRANDE	387267	55	DR_2020
267_97dr	29923	STRADELLO DELLA NIZZOLA	8267	97	DR_2020
267_184dr	29951	STRADA GRANDE	455267	A	DR_2020
268_38dr	30024	STRADELLO GAZZA	48268	38	DR_2020
268_38dr	29989	STRADELLO GAZZA	0268	36	DR_2020
268_38dr	29999	STRADELLO GAZZA	48268	35	DR_2020
268_74dr	29995	STRADA CASTELNUOVO RANGONE	388268	106	DR_2020
268_74dr	30002	STRADA CASTELNUOVO RANGONE	388268	74	DR_2020
268_171dr	30019	STRADA SANTA LUCIA	75268	171	DR_2020
268_171dr	29963	STRADA SANTA LUCIA	0268	172	DR_2020
269_41dr	30028	STRADELLO PORTILE	0269	41	DR_2020
269_41dr	30027	STRADELLO PORTILE	4269	41	DR_2020
269_41dr	30061	STRADELLO PORTILE	4269	41	DR_2020
269_48dr	30030	STRADELLO PORTILE	42269	48	DR_2020
269_55dr	30047	STRADA CASTELNUOVO RANGONE	345269	55	DR_2020
269_89dr	30054	STRADA CAVE PAOLUCCI	67269	89	DR_2020
269_96dr	30069	STRADA CAVE PAOLUCCI	0269	97	DR_2020
269_96dr	30035	STRADA CAVE PAOLUCCI	71269	96	DR_2020
270_12dr	30080	STRADELLO BARCA	0270	14	DR_2020
270_12dr	30079	STRADELLO BARCA	101270	12	DR_2020
270_12dr	30085	STRADELLO BARCA	0270	101	DR_2020
270_17dr	30090	STRADELLO BARCA	35270	19	DR_2020
270_17dr	30115	STRADELLO BARCA	35270	18	DR_2020
270_17dr	30082	STRADELLO BARCA	35270	17	DR_2020
270_17dr	30118	STRADELLO BARCA	35270	16	DR_2020
270_28dr	30092	STRADELLO BARCA	225270	29	DR_2020
270_28dr	30091	STRADELLO BARCA	0270	28	DR_2020
270_28dr	30110	STRADELLO BARCA	0270	27	DR_2020
270_45dr	30104	STRADELLO BARCA	28270	47	DR_2020
270_45dr	30081	STRADELLO BARCA	20270	46	DR_2020
270_45dr	30086	STRADELLO BARCA	8270	45	DR_2020
271_1dr	30156	STRADA VIGNOLESE	1625271	14	DR_2020
271_1dr	30162	STRADA VIGNOLESE	1626271	15	DR_2020
271_1dr	30164	STRADA VIGNOLESE	0271	8	DR_2020
271_1dr	30160	STRADA VIGNOLESE	1626271	7	DR_2020
271_1dr	30161	STRADA VIGNOLESE	1626271	5	DR_2020
271_1dr	30153	STRADA VIGNOLESE	1626271	1	DR_2020
271_25dr	30130	STRADA VIGNOLESE	1666271	25	DR_2020
271_25dr	30128	STRADA VIGNOLESE	1666271	24	DR_2020
271_35dr	30141	STRADA VIGNOLESE	1653271	35	DR_2020
271_44dr	30131	STRADA VIGNOLESE	1729271	44	DR_2020
271_44dr	30137	STRADA VIGNOLESE	0271	44	DR_2020
271_49dr	30126	STRADA VIGNOLESE	1704271	49	DR_2020
271_60dr	30149	STRADA VIGNOLESE	0271	73	DR_2020
271_60dr	30129	STRADA VIGNOLESE	1754271	69	DR_2020
271_60dr	30133	STRADA VIGNOLESE	1726271	67	DR_2020
271_60dr	30134	STRADA VIGNOLESE	0271	60	DR_2020
272_6dr	30186	STRADA CASTELNUOVO RANGONE	416272	10	DR_2020
272_6dr	30195	STRADA CASTELNUOVO RANGONE	0272	184	DR_2020
272_6dr	30193	STRADA CASTELNUOVO RANGONE	0272	8	DR_2020
272_6dr	30181	STRADA CASTELNUOVO RANGONE	0272	7	DR_2020
272_6dr	30196	STRADA CASTELNUOVO RANGONE	0272	6	DR_2020
272_65dr	30213	STRADA CAVE PAOLUCCI	48272	65	DR_2020
272_65dr	30211	STRADA CAVE PAOLUCCI	48272	65	DR_2020
272_65dr	30177	STRADA CAVE PAOLUCCI	48272	A	DR_2020
272_65dr	30208	STRADA CAVE PAOLUCCI	48272	65	DR_2020
272_85dr	30166	STRADA CAVE PAOLUCCI	64272	85	DR_2020
272_91dr	30215	STRADA CASTELNUOVO RANGONE	427272	91	DR_2020

CENSIMENTO PATRIMONIO EDILIZIO IN ZONA EXTRAURBANA 2020

Codice nucleo: **258_29dr**

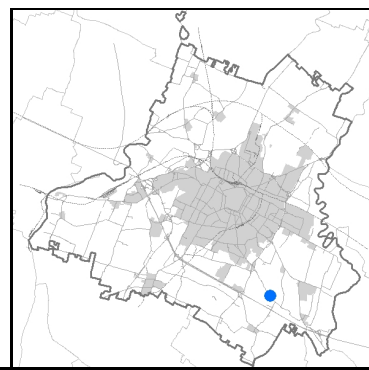


Foto aerea 2019 - C.G.R. s.p.a. Parma scala 1:5000



Foto aerea 2019 scala 1:2000



Estratto di mappa 2019 scala 1:2000



Comune di Modena

Codice nucleo: 258_29dr

Categoria: vocati alla trasformazione

residenza

nucleo recuperato

LOCALIZZAZIONE

Indirizzo: STRADA GHERBELLA

Numero civico: 217

Riferimenti catastali: Foglio: 258

Mappale: 29

FUNZIONI

- | | | | |
|---|--|---|---|
| <input checked="" type="checkbox"/> Residenza | <input checked="" type="checkbox"/> Deposito | <input type="checkbox"/> Allevamento | <input type="checkbox"/> Centro Aziendale |
| <input type="checkbox"/> Serra/vivaio | <input type="checkbox"/> Agriturismo | <input type="checkbox"/> Maneggio | <input type="checkbox"/> Impianto di trasformazione |
| <input type="checkbox"/> Altre attività econom. | <input type="checkbox"/> Fattoria didattica | <input type="checkbox"/> Imp. tecnologico | <input type="checkbox"/> Attività agricola residua |

Note:

Edifici destinati prevalentemente a residenza (B)

DESCRIZIONE DELL'IMPIANTO INSEDIATIVO

Impianto storico

Numero edifici: 2

Numero edifici oggetto di indagine: 1

- ☐ Vincolo Monumentale D.Lgs. 42/2004
- ☐ Vincolo Giardino di notevole interesse
- ☐ Presenza di edifici estranei all'impianto -

Assetto morfologico: disposizione libera

Elementi componenti presenti:

- | | | | |
|--|--|--|--|
| <input checked="" type="checkbox"/> recinzione | <input checked="" type="checkbox"/> manufatto funzionale | <input type="checkbox"/> albero singolo | <input checked="" type="checkbox"/> alberatura a macchia |
| <input checked="" type="checkbox"/> pavimentazione | <input checked="" type="checkbox"/> siepe | <input type="checkbox"/> alberatura a filare | <input type="checkbox"/> altro |

Note elementi:

RELAZIONI CON IL CONTESTO TERRITORIALE

Tipo di accesso: ☐ accesso indiretto ☒ accesso diretto da viabilità ☐ accesso tramite stradello

Contesto paesaggistico:

- | | |
|--|--|
| <input checked="" type="checkbox"/> appartenenza ad agglomerato rurale | <input type="checkbox"/> prossimità a territorio urbanizzato |
| <input type="checkbox"/> insediamento isolato | <input type="checkbox"/> prossimità ad infrastrutture |
| <input type="checkbox"/> prossimità ad area produttiva | <input type="checkbox"/> prossimità a corso d'acqua |

Criticità ambientali: assenti

NOTE

DOCUMENTAZIONE FOTOGRAFICA

Foto anno 2019



Comune di Modena

CENSIMENTO PATRIMONIO EDILIZIO IN ZONA EXTRAURBANA

SCHEDA ANALITICA EDIFICIO

Codice nucleo: 258_29dr Categoria nucleo: vocati alla trasformazione

Codice edificio: 29054

LOCALIZZAZIONE

Indirizzo: STRADA GHERBELLA

Numero civico: 217

Riferimenti catastali: Foglio: 258

Mappale: 29

FUNZIONE

Funzione principale: residenza

Funzione secondaria: ---

Stato di utilizzazione: in uso

☐ Edificio produttivo agricolo dismesso

CARATTERISTICHE DELL'EDIFICIO

Numero di piani: 2

Numero di alloggi: 3

Superficie abitazione (mq): 190

Superficie altre funzioni (mq): 0

Epoca di costruzione: dal 1801 al 1900

Tipologia edilizia storica: **casa padronale**

Coerenza con l'impianto storico originario ☒

Integrità tipologica: originaria

Tipo di alterazione:

Stato di conservazione: buono

Vincolo Monumentale D.Lgs. 42/2004: non presente

Categoria di intervento da PSC/RUE 2016: Restauro e risanamento conservativo

Codice Scheda censimento 1985: 258029

VALUTAZIONE

☒ Valore testimoniale

☐ Valore architettonico

NOTE

pannelli fotovoltaici integrati nella copertura

DOCUMENTAZIONE FOTOGRAFICA

Foto censimento 1985/1987



Foto censimento 2017/2020



CENSIMENTO PATRIMONIO EDILIZIO IN ZONA EXTRAURBANA 2020

Codice nucleo: 258_33dr

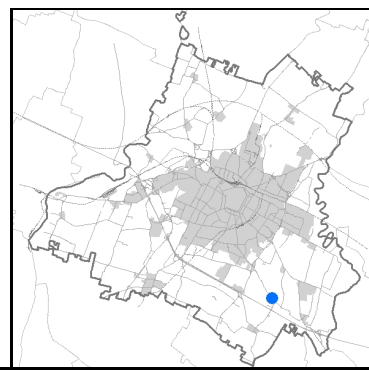


Foto aerea 2019 - C.G.R. s.p.a. Parma scala 1:5000


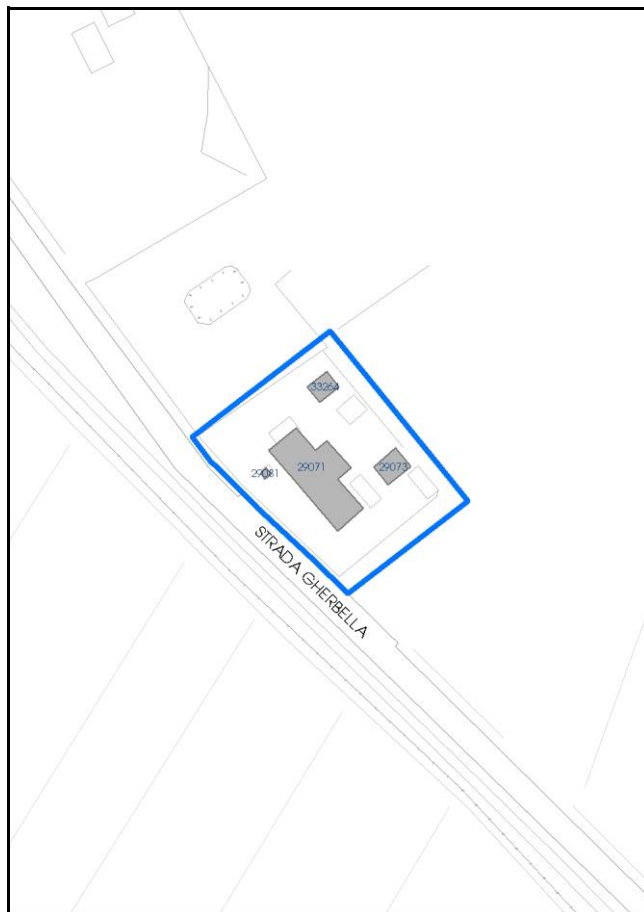


Foto aerea 2019 scala 1:2000



Estratto di mappa 2019 scala 1:2000



Comune di Modena

Codice nucleo: 258_33dr

Categoria: vocati alla trasformazione

residenza

nucleo recuperato

LOCALIZZAZIONE

Indirizzo: STRADA GHERBELLA

Numero civico: 233

Riferimenti catastali: Foglio: 258

Mappale: 33

FUNZIONI

- | | | | |
|---|---|---|---|
| <input checked="" type="checkbox"/> Residenza | <input type="checkbox"/> Deposito | <input type="checkbox"/> Allevamento | <input type="checkbox"/> Centro Aziendale |
| <input type="checkbox"/> Serra/vivaio | <input type="checkbox"/> Agriturismo | <input type="checkbox"/> Maneggio | <input type="checkbox"/> Impianto di trasformazione |
| <input type="checkbox"/> Altre attività econom. | <input type="checkbox"/> Fattoria didattica | <input type="checkbox"/> Imp. tecnologico | <input type="checkbox"/> Attività agricola residua |

Note:

Edifici destinati prevalentemente a residenza (B)

DESCRIZIONE DELL'IMPIANTO INSEDIATIVO

Impianto storico

Numero edifici: 4

Numero edifici oggetto di indagine: 1

- ☐ Vincolo Monumentale D.Lgs. 42/2004
- ☐ Vincolo Giardino di notevole interesse
- ☐ Presenza di edifici estranei all'impianto -

Assetto morfologico: disposizione libera

Elementi componenti presenti:

- | | | | |
|--|--|--|--|
| <input checked="" type="checkbox"/> recinzione | <input checked="" type="checkbox"/> manufatto funzionale | <input checked="" type="checkbox"/> albero singolo | <input checked="" type="checkbox"/> alberatura a macchia |
| <input checked="" type="checkbox"/> pavimentazione | <input checked="" type="checkbox"/> siepe | <input type="checkbox"/> alberatura a filare | <input type="checkbox"/> altro |

Note elementi:

RELAZIONI CON IL CONTESTO TERRITORIALE

Tipo di accesso: ☐ accesso indiretto ☒ accesso diretto da viabilità ☐ accesso tramite stradello

Contesto paesaggistico:





- | | |
|---|--|
| <input type="checkbox"/> appartenenza ad agglomerato rurale | <input type="checkbox"/> prossimità a territorio urbanizzato |
| <input checked="" type="checkbox"/> insediamento isolato | <input type="checkbox"/> prossimità ad infrastrutture |
| <input type="checkbox"/> prossimità ad area produttiva | <input type="checkbox"/> prossimità a corso d'acqua |

Criticità ambientali: assenti

NOTE

DOCUMENTAZIONE FOTOGRAFICA

Foto anno 2019



Comune di Modena

CENSIMENTO PATRIMONIO EDILIZIO IN ZONA EXTRAURBANA

SCHEDA ANALITICA EDIFICIO

Codice nucleo: 258_33dr Categoria nucleo: vocati alla trasformazione

Codice edificio: 29071

LOCALIZZAZIONE

Indirizzo: STRADA GHERBELLA

Numero civico: 233

Riferimenti catastali: Foglio: 258

Mappale: 33

FUNZIONE

Funzione principale: residenza

Funzione secondaria: ---

Stato di utilizzazione: in uso

☐ Edificio produttivo agricolo dismesso

CARATTERISTICHE DELL'EDIFICIO

Numero di piani: 3

Numero di alloggi: 3

Superficie abitazione (mq): 296

Superficie altre funzioni (mq): 0

Epoca di costruzione: dal 1801 al 1900

Tipologia edilizia storica: **edificio a blocco**

Coerenza con l'impianto storico originario ☒

Integrità tipologica: alterata

Tipo di alterazione: corpo annesso precario

Stato di conservazione: buono

Vincolo Monumentale D.Lgs. 42/2004: non presente

Categoria di intervento da PSC/RUE 2016: Riqualificazione e ricomposizione tipologica

Codice Scheda censimento 1985: 258033

VALUTAZIONE

☒ Valore testimoniale

☐ Valore architettonico


NOTE

DOCUMENTAZIONE FOTOGRAFICA

Foto censimento 1985/1987



Foto censimento 2017/2020



CENSIMENTO PATRIMONIO EDILIZIO IN ZONA EXTRAURBANA 2020

Codice nucleo: 258_52dr

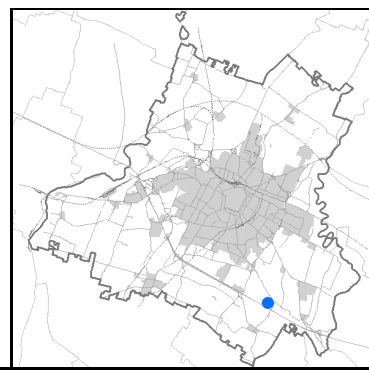


Foto aerea 2019 - C.G.R. s.p.a. Parma scala 1:5000


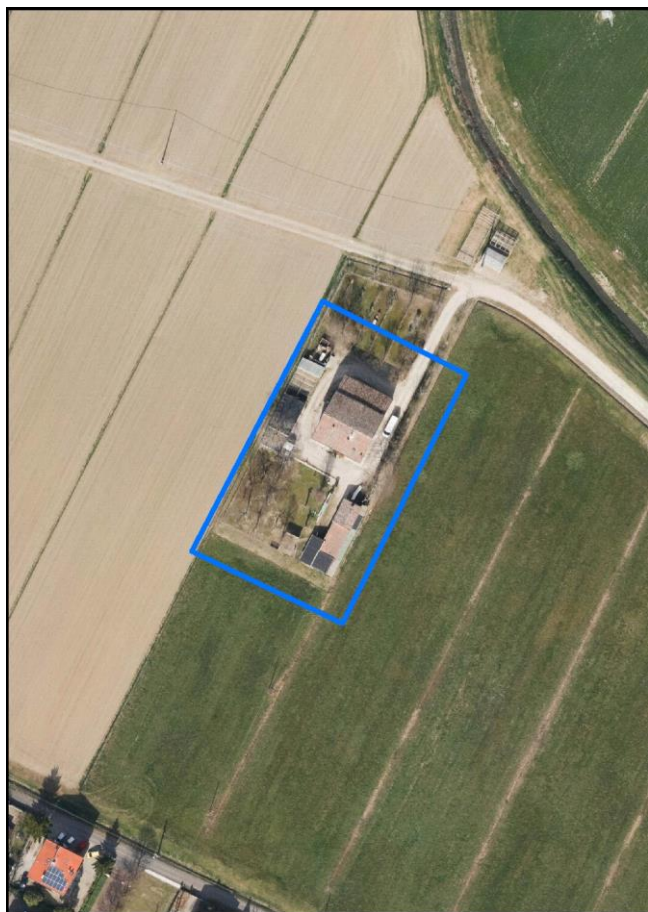
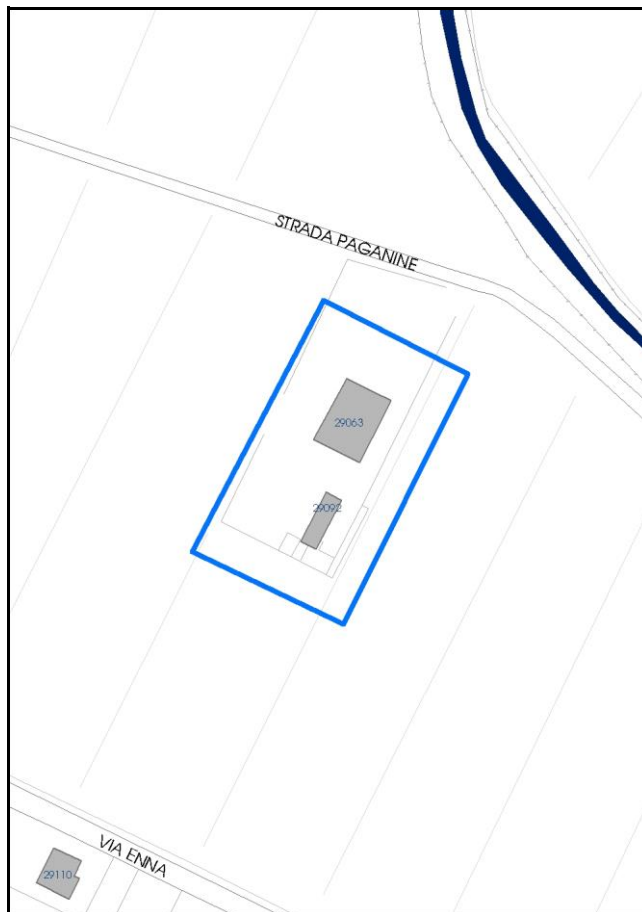


Foto aerea 2019 scala 1:2000



Estratto di mappa 2019 scala 1:2000



Comune di Modena

Codice nucleo: 258_52dr

Categoria: vocati alla trasformazione

residenza

nucleo recuperato

LOCALIZZAZIONE

Indirizzo: STRADA PAGANINE

Numero civico: 24

Riferimenti catastali: Foglio: 258

Mappale: 52

FUNZIONI

- | | | | |
|---|--|---|---|
| <input checked="" type="checkbox"/> Residenza | <input checked="" type="checkbox"/> Deposito | <input type="checkbox"/> Allevamento | <input type="checkbox"/> Centro Aziendale |
| <input type="checkbox"/> Serra/vivaio | <input type="checkbox"/> Agriturismo | <input type="checkbox"/> Maneggio | <input type="checkbox"/> Impianto di trasformazione |
| <input type="checkbox"/> Altre attività econom. | <input type="checkbox"/> Fattoria didattica | <input type="checkbox"/> Imp. tecnologico | <input type="checkbox"/> Attività agricola residua |

Note:

Edifici destinati prevalentemente a residenza (B)

DESCRIZIONE DELL'IMPIANTO INSEDIATIVO

Impianto storico

Numero edifici: 2

Numero edifici oggetto di indagine: 1

- ☐ Vincolo Monumentale D.Lgs. 42/2004
- ☐ Vincolo Giardino di notevole interesse
- ☒ Presenza di edifici estranei all'impianto -

Assetto morfologico: cortile

Elementi componenti presenti:

- | | | | |
|--|--|--|--|
| <input checked="" type="checkbox"/> recinzione | <input checked="" type="checkbox"/> manufatto funzionale | <input checked="" type="checkbox"/> albero singolo | <input checked="" type="checkbox"/> alberatura a macchia |
| <input type="checkbox"/> pavimentazione | <input type="checkbox"/> siepe | <input type="checkbox"/> alberatura a filare | <input type="checkbox"/> altro |

Note elementi:

RELAZIONI CON IL CONTESTO TERRITORIALE

Tipo di accesso: ☐ accesso indiretto ☐ accesso diretto da viabilità ☒ accesso tramite stradello

Contesto paesaggistico:

- | | |
|---|--|
| <input type="checkbox"/> appartenenza ad agglomerato rurale | <input type="checkbox"/> prossimità a territorio urbanizzato |
| <input checked="" type="checkbox"/> insediamento isolato | <input type="checkbox"/> prossimità ad infrastrutture |
| <input type="checkbox"/> prossimità ad area produttiva | <input type="checkbox"/> prossimità a corso d'acqua |

Criticità ambientali: assenti

NOTE

DOCUMENTAZIONE FOTOGRAFICA

Foto anno 2019



Comune di Modena

CENSIMENTO PATRIMONIO EDILIZIO IN ZONA EXTRAURBANA

SCHEDA ANALITICA EDIFICIO

Codice nucleo: 258_52dr Categoria nucleo: vocati alla trasformazione

Codice edificio: 29063

LOCALIZZAZIONE

Indirizzo: STRADA PAGANINE

Numero civico: 24

Riferimenti catastali: Foglio: 258

Mappale: 52

FUNZIONE

Funzione principale: residenza

Funzione secondaria: ---

Stato di utilizzazione: in uso

☐ Edificio produttivo agricolo dismesso

CARATTERISTICHE DELL'EDIFICIO

Numero di piani: 3

Numero di alloggi: 2

Superficie abitazione (mq): 246

Superficie altre funzioni (mq): 0

Epoca di costruzione: dal 1801 al 1900

Tipologia edilizia storica: **edificio a porta morta**

Coerenza con l'impianto storico originario ☒

Integrità tipologica: alterata

Tipo di alterazione: finiture

Stato di conservazione: buono

Vincolo Monumentale D.Lgs. 42/2004: non presente

Categoria di intervento da PSC/RUE 2016: Riqualificazione e ricomposizione tipologica

Codice Scheda censimento 1985: 258052

VALUTAZIONE

☒ Valore testimoniale

☐ Valore architettonico

NOTE

DOCUMENTAZIONE FOTOGRAFICA

Foto censimento 1985/1987



Foto censimento 2017/2020



CENSIMENTO PATRIMONIO EDILIZIO IN ZONA EXTRAURBANA 2020

Codice nucleo: 258_64dr

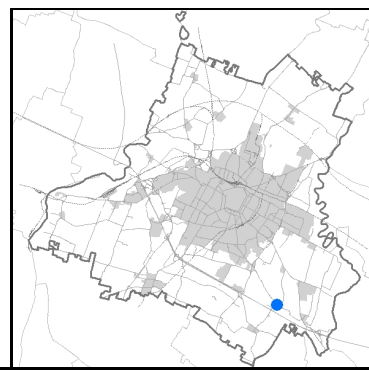


Foto aerea 2019 - C.G.R. s.p.a. Parma scala 1:5000



Foto aerea 2019 scala 1:2000



Estratto di mappa 2019 scala 1:2000



Comune di Modena

Codice nucleo: 258_64dr

Categoria: vocati alla trasformazione

residenza

nucleo recuperato

LOCALIZZAZIONE

Indirizzo: STRADA GHERBELLA

Numero civico: 296

Riferimenti catastali: Foglio: 258

Mappale: 64

FUNZIONI

- | | | | |
|--|---|---|---|
| <input checked="" type="checkbox"/> Residenza | <input type="checkbox"/> Deposito | <input type="checkbox"/> Allevamento | <input type="checkbox"/> Centro Aziendale |
| <input type="checkbox"/> Serra/vivaio | <input type="checkbox"/> Agriturismo | <input type="checkbox"/> Maneggio | <input type="checkbox"/> Impianto di trasformazione |
| <input checked="" type="checkbox"/> Altre attività econom. | <input type="checkbox"/> Fattoria didattica | <input type="checkbox"/> Imp. tecnologico | <input type="checkbox"/> Attività agricola residua |

Note: Uffici aziendali

Edifici destinati prevalentemente a residenza (B)

DESCRIZIONE DELL'IMPIANTO INSEDIATIVO

Impianto storico

Numero edifici: 9

Numero edifici oggetto di indagine: 3

- ☐ Vincolo Monumentale D.Lgs. 42/2004
- ☐ Vincolo Giardino di notevole interesse
- ☒ Presenza di edifici estranei all'impianto - edifici estranei alla corte aperta

Assetto morfologico: corte aperta

Elementi componenti presenti:

- | | | | |
|--|--|--|--|
| <input checked="" type="checkbox"/> recinzione | <input checked="" type="checkbox"/> manufatto funzionale | <input type="checkbox"/> albero singolo | <input checked="" type="checkbox"/> alberatura a macchia |
| <input checked="" type="checkbox"/> pavimentazione | <input checked="" type="checkbox"/> siepe | <input type="checkbox"/> alberatura a filare | <input type="checkbox"/> altro |

Note elementi:

RELAZIONI CON IL CONTESTO TERRITORIALE

Tipo di accesso: ☐ accesso indiretto ☒ accesso diretto da viabilità ☐ accesso tramite stradello

Contesto paesaggistico:


- | | |
|--|--|
| <input checked="" type="checkbox"/> appartenenza ad agglomerato rurale | <input type="checkbox"/> prossimità a territorio urbanizzato |
| <input type="checkbox"/> insediamento isolato | <input type="checkbox"/> prossimità ad infrastrutture |
| <input checked="" type="checkbox"/> prossimità ad area produttiva | <input type="checkbox"/> prossimità a corso d'acqua |

Criticità ambientali: assenti

NOTE

DOCUMENTAZIONE FOTOGRAFICA

Foto anno 2019



Comune di Modena

CENSIMENTO PATRIMONIO EDILIZIO IN ZONA EXTRAURBANA

SCHEMA ANALITICA EDIFICIO

Codice nucleo: 258_64dr Categoria nucleo: vocati alla trasformazione

Codice edificio: 29089

LOCALIZZAZIONE

Indirizzo: STRADA GHERBELLA

Numero civico: 0

Riferimenti catastali: Foglio: 258

Mappale: 65

FUNZIONE

Funzione principale: uffici aziendali

Funzione secondaria: ---

Stato di utilizzazione: in uso

☐ Edificio produttivo agricolo dismesso

CARATTERISTICHE DELL'EDIFICIO

Numero di piani: 2

Numero di alloggi: 0

Superficie abitazione (mq): 0

Superficie altre funzioni (mq): 187

Epoca di costruzione: dal 1801 al 1900

Tipologia edilizia storica: **fienile**

Coerenza con l'impianto storico originario ☒

Integrità tipologica: alterata

Tipo di alterazione: alterazione dell'involucro

Stato di conservazione: buono

Vincolo Monumentale D.Lgs. 42/2004: non presente

Categoria di intervento da PSC/RUE 2016: Riqualificazione e ricomposizione tipologica

Codice Scheda censimento 1985: 258065

VALUTAZIONE

☒ Valore testimoniale

☐ Valore architettonico

NOTE

pannelli fotovoltaici integrati nella copertura

DOCUMENTAZIONE FOTOGRAFICA

Foto censimento 1985/1987



Foto censimento 2017/2020



Comune di Modena

CENSIMENTO PATRIMONIO EDILIZIO IN ZONA EXTRAURBANA

SCHEDA ANALITICA EDIFICIO

Codice nucleo: 258_64dr Categoria nucleo: vocati alla trasformazione

Codice edificio: 29100

LOCALIZZAZIONE

Indirizzo: STRADA GHERBELLA

Numero civico: 296

Riferimenti catastali: Foglio: 258

Mappale: 67

FUNZIONE

Funzione principale: residenza

Funzione secondaria: ---

Stato di utilizzazione: in uso

☐ Edificio produttivo agricolo dismesso

CARATTERISTICHE DELL'EDIFICIO

Numero di piani: 2

Numero di alloggi: 2

Superficie abitazione (mq): 137

Superficie altre funzioni (mq): 0

Epoca di costruzione: dal 1801 al 1900

Tipologia edilizia storica: **stalla e fienile**

Coerenza con l'impianto storico originario ☒

Integrità tipologica: alterata

Tipo di alterazione: finiture

Stato di conservazione: buono

Vincolo Monumentale D.Lgs. 42/2004: non presente

Categoria di intervento da PSC/RUE 2016: Riqualificazione e ricomposizione tipologica

Codice Scheda censimento 1985: 258067

VALUTAZIONE

☒ Valore testimoniale

☐ Valore architettonico

NOTE

pannelli fotovoltaici integrati nella copertura

DOCUMENTAZIONE FOTOGRAFICA

Foto censimento 1985/1987



Foto censimento 2017/2020



Comune di Modena

CENSIMENTO PATRIMONIO EDILIZIO IN ZONA EXTRAURBANA

SCHEMA ANALITICA EDIFICIO

Codice nucleo: 258_64dr Categoria nucleo: vocati alla trasformazione

Codice edificio: 29117

LOCALIZZAZIONE

Indirizzo: STRADA GHERBELLA

Numero civico: 296

Riferimenti catastali: Foglio: 258

Mappale: 64

FUNZIONE

Funzione principale: residenza

Funzione secondaria: uffici aziendali

Stato di utilizzazione: in uso

☐ Edificio produttivo agricolo dismesso

CARATTERISTICHE DELL'EDIFICIO

Numero di piani: 2

Numero di alloggi: 3

Superficie abitazione (mq): 302

Superficie altre funzioni (mq): 0

Epoca di costruzione: dal 1801 al 1900

Tipologia edilizia storica: **edificio a porta morta**

Coerenza con l'impianto storico originario ☒

Integrità tipologica: alterata

Tipo di alterazione: corpo annesso precario

Stato di conservazione: buono

Vincolo Monumentale D.Lgs. 42/2004: non presente

Categoria di intervento da PSC/RUE 2016: Restauro e risanamento conservativo

Codice Scheda censimento 1985: 258064

VALUTAZIONE

☒ Valore testimoniale

☐ Valore architettonico

NOTE

DOCUMENTAZIONE FOTOGRAFICA

Foto censimento 1985/1987



Foto censimento 2017/2020



CENSIMENTO PATRIMONIO EDILIZIO IN ZONA EXTRAURBANA 2020

Codice nucleo: 258_78dr

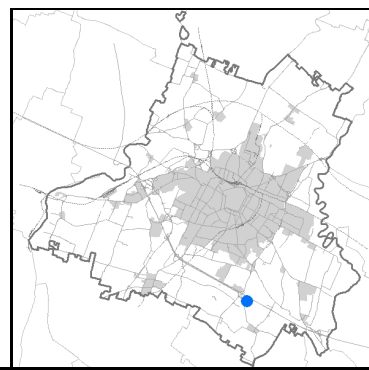


Foto aerea 2019 - C.G.R. s.p.a. Parma scala 1:5000




Foto aerea 2019 scala 1:2000



Estratto di mappa 2019 scala 1:2000



Comune di Modena

Codice nucleo: 258_78dr

Categoria: vocati alla trasformazione

residenza

nucleo recuperato

LOCALIZZAZIONE

Indirizzo: STRADELLO PONTE GHIOTTO

Numero civico: 25

Riferimenti catastali: Foglio: 258

Mappale: 78

FUNZIONI

- | | | | |
|---|--|---|---|
| <input checked="" type="checkbox"/> Residenza | <input checked="" type="checkbox"/> Deposito | <input type="checkbox"/> Allevamento | <input type="checkbox"/> Centro Aziendale |
| <input type="checkbox"/> Serra/vivaio | <input type="checkbox"/> Agriturismo | <input type="checkbox"/> Maneggio | <input type="checkbox"/> Impianto di trasformazione |
| <input type="checkbox"/> Altre attività econom. | <input type="checkbox"/> Fattoria didattica | <input type="checkbox"/> Imp. tecnologico | <input type="checkbox"/> Attività agricola residua |

Note:

Edifici destinati prevalentemente a residenza (B)

DESCRIZIONE DELL'IMPIANTO INSEDIATIVO

Impianto storico

Numero edifici: 6

Numero edifici oggetto di indagine: 1

- ☐ Vincolo Monumentale D.Lgs. 42/2004
- ☐ Vincolo Giardino di notevole interesse
- ☐ Presenza di edifici estranei all'impianto -

Assetto morfologico: corte aperta

Elementi componenti presenti:

- | | | | |
|--|--|---|---|
| <input checked="" type="checkbox"/> recinzione | <input checked="" type="checkbox"/> manufatto funzionale | <input checked="" type="checkbox"/> albero singolo | <input type="checkbox"/> alberatura a macchia |
| <input type="checkbox"/> pavimentazione | <input checked="" type="checkbox"/> siepe | <input checked="" type="checkbox"/> alberatura a filare | <input type="checkbox"/> altro |

Note elementi:

RELAZIONI CON IL CONTESTO TERRITORIALE

Tipo di accesso: ☐ accesso indiretto ☒ accesso diretto da viabilità ☐ accesso tramite stradello

Contesto paesaggistico:

- | | |
|---|--|
| <input type="checkbox"/> appartenenza ad agglomerato rurale | <input type="checkbox"/> prossimità a territorio urbanizzato |
| <input checked="" type="checkbox"/> insediamento isolato | <input type="checkbox"/> prossimità ad infrastrutture |
| <input type="checkbox"/> prossimità ad area produttiva | <input checked="" type="checkbox"/> prossimità a corso d'acqua |

Criticità ambientali: fonti esterne

(allevamento bovini 130 m)

NOTE

DOCUMENTAZIONE FOTOGRAFICA

Foto anno 2019



Comune di Modena

CENSIMENTO PATRIMONIO EDILIZIO IN ZONA EXTRAURBANA

SCHEMA ANALITICA EDIFICIO

Codice nucleo: 258_78dr Categoria nucleo: vocati alla trasformazione

Codice edificio: 29067

LOCALIZZAZIONE

Indirizzo: STRADELLO PONTE GHIOTTO

Numero civico: 25

Riferimenti catastali: Foglio: 258

Mappale: 78

FUNZIONE

Funzione principale: cappella religiosa

Funzione secondaria: ---

Stato di utilizzazione: in uso

☐ Edificio produttivo agricolo dismesso

CARATTERISTICHE DELL'EDIFICIO

Numero di piani: 1

Numero di alloggi: 0

Superficie abitazione (mq): 0

Superficie altre funzioni (mq): 16

Epoca di costruzione: dal 1801 al 1900

Tipologia edilizia storica: **cappella religiosa / oratorio**

Coerenza con l'impianto storico originario ☒

Integrità tipologica: alterata

Tipo di alterazione: ampliamento

Stato di conservazione: buono

Vincolo Monumentale D.Lgs. 42/2004: non presente

Categoria di intervento da PSC/RUE 2016: Riqualificazione e ricomposizione tipologica

Codice Scheda censimento 1985: 258078

VALUTAZIONE

☒ Valore testimoniale

☐ Valore architettonico

NOTE

DOCUMENTAZIONE FOTOGRAFICA

Foto censimento 1985/1987



Foto censimento 2017/2020



CENSIMENTO PATRIMONIO EDILIZIO IN ZONA EXTRAURBANA 2020

Codice nucleo: **259_21dr**

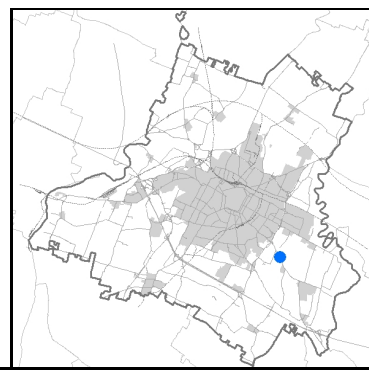



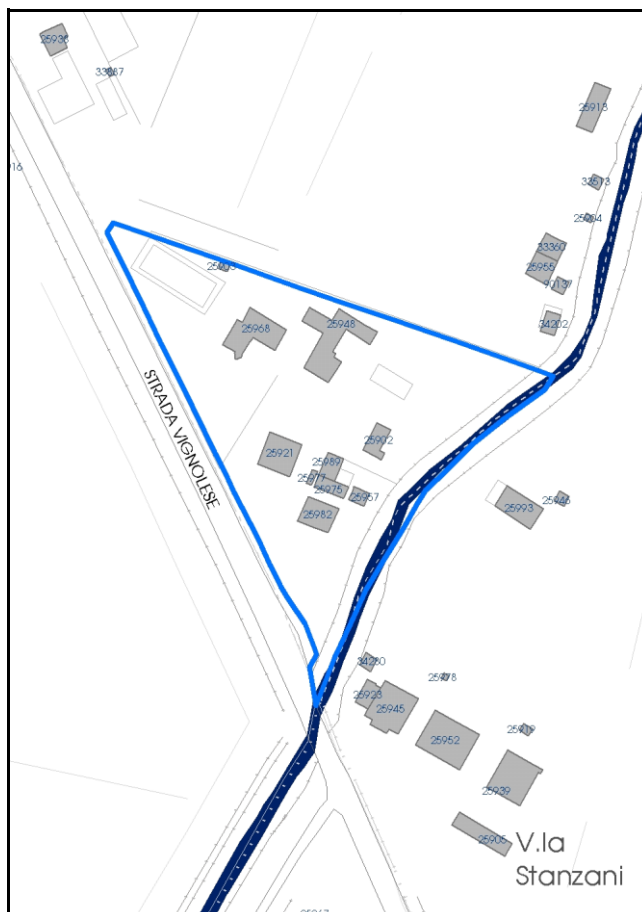
Foto aerea 2019 - C.G.R. s.p.a. Parma scala 1:5000



Foto aerea 2019 scala 1:3000



Estratto di mappa 2019 scala 1:3000



Comune di Modena

Codice nucleo: 259_21dr

Categoria: vocati alla trasformazione

residenza

nucleo recuperato

LOCALIZZAZIONE

Indirizzo: STRADA VIGNOLESE

Numero civico: 1065

Riferimenti catastali: Foglio: 259

Mappale: 21

FUNZIONI

- | | | | |
|---|--|---|---|
| <input checked="" type="checkbox"/> Residenza | <input checked="" type="checkbox"/> Deposito | <input type="checkbox"/> Allevamento | <input type="checkbox"/> Centro Aziendale |
| <input type="checkbox"/> Serra/vivaio | <input type="checkbox"/> Agriturismo | <input type="checkbox"/> Maneggio | <input type="checkbox"/> Impianto di trasformazione |
| <input type="checkbox"/> Altre attività econom. | <input type="checkbox"/> Fattoria didattica | <input type="checkbox"/> Imp. tecnologico | <input type="checkbox"/> Attività agricola residua |

Note:

Edifici destinati prevalentemente a residenza (B)

DESCRIZIONE DELL'IMPIANTO INSEDIATIVO

Impianto storico

Numero edifici: 10

Numero edifici oggetto di indagine: 3

- ☐ Vincolo Monumentale D.Lgs. 42/2004
- ☒ Vincolo Giardino di notevole interesse **ALB106**
- ☐ Presenza di edifici estranei all'impianto -

Assetto morfologico: disposizione libera

Elementi componenti presenti:

- | | | | |
|--|--|--|--|
| <input checked="" type="checkbox"/> recinzione | <input checked="" type="checkbox"/> manufatto funzionale | <input type="checkbox"/> albero singolo | <input checked="" type="checkbox"/> alberatura a macchia |
| <input checked="" type="checkbox"/> pavimentazione | <input checked="" type="checkbox"/> siepe | <input type="checkbox"/> alberatura a filare | <input type="checkbox"/> altro |

Note elementi:

RELAZIONI CON IL CONTESTO TERRITORIALE

Tipo di accesso: ☐ accesso indiretto ☒ accesso diretto da viabilità ☐ accesso tramite stradello

Contesto paesaggistico:

- | | |
|--|--|
| <input checked="" type="checkbox"/> appartenenza ad agglomerato rurale | <input type="checkbox"/> prossimità a territorio urbanizzato |
| <input type="checkbox"/> insediamento isolato | <input type="checkbox"/> prossimità ad infrastrutture |
| <input type="checkbox"/> prossimità ad area produttiva | <input checked="" type="checkbox"/> prossimità a corso d'acqua |


Criticità ambientali: assenti

NOTE

Il giardino di notevole interesse occupa solo una parte del nucleo.

DOCUMENTAZIONE FOTOGRAFICA

Foto anno 2019



Comune di Modena

CENSIMENTO PATRIMONIO EDILIZIO IN ZONA EXTRAURBANA

SCHEDA ANALITICA EDIFICIO

Codice nucleo: 259_21dr Categoria nucleo: vocati alla trasformazione

Codice edificio: 25921

LOCALIZZAZIONE

Indirizzo: STRADA VIGNOLESE

Numero civico: 1065

Riferimenti catastali: Foglio: 226

Mappale: 27

FUNZIONE

Funzione principale: residenza

Funzione secondaria: ---

Stato di utilizzazione: in uso

☐ Edificio produttivo agricolo dismesso

CARATTERISTICHE DELL'EDIFICIO

Numero di piani: 2

Numero di alloggi: 1

Superficie abitazione (mq): 187

Superficie altre funzioni (mq): 0

Epoca di costruzione: dal 1901 al 1945

Tipologia edilizia storica: **fienile**

Coerenza con l'impianto storico originario ☒

Integrità tipologica: originaria

Tipo di alterazione:

Stato di conservazione: buono

Vincolo Monumentale D.Lgs. 42/2004: non presente

Categoria di intervento da PSC/RUE 2016: Riqualificazione e ricomposizione tipologica

Codice Scheda censimento 1985: 226027

VALUTAZIONE

☒ Valore testimoniale

☐ Valore architettonico

NOTE

DOCUMENTAZIONE FOTOGRAFICA

Foto censimento 1985/1987



Foto censimento 2017/2020



Comune di Modena

CENSIMENTO PATRIMONIO EDILIZIO IN ZONA EXTRAURBANA

SCHEDA ANALITICA EDIFICIO

Codice nucleo: 259_21dr Categoria nucleo: vocati alla trasformazione

Codice edificio: 25975

LOCALIZZAZIONE

Indirizzo: STRADA VIGNOLESE

Numero civico: 0

Riferimenti catastali: Foglio: 226

Mappale: 29

FUNZIONE

Funzione principale: deposito

Funzione secondaria: ---

Stato di utilizzazione: in uso

☐ Edificio produttivo agricolo dismesso

CARATTERISTICHE DELL'EDIFICIO

Numero di piani: 1

Numero di alloggi: 0

Superficie abitazione (mq): 0

Superficie altre funzioni (mq): 64

Epoca di costruzione: dal 1901 al 1945

Tipologia edilizia storica: **stalla e fienile**

Coerenza con l'impianto storico originario ☒

Integrità tipologica: originaria

Tipo di alterazione:

Stato di conservazione: buono

Vincolo Monumentale D.Lgs. 42/2004: non presente

Categoria di intervento da PSC/RUE 2016: Riqualificazione e ricomposizione tipologica

Codice Scheda censimento 1985: 226029

VALUTAZIONE

☒ Valore testimoniale

☐ Valore architettonico

NOTE

DOCUMENTAZIONE FOTOGRAFICA

Foto censimento 1985/1987



Foto censimento 2017/2020



Comune di Modena

CENSIMENTO PATRIMONIO EDILIZIO IN ZONA EXTRAURBANA

SCHEDA ANALITICA EDIFICIO

Codice nucleo: 259_21dr Categoria nucleo: vocati alla trasformazione

Codice edificio: 25982

LOCALIZZAZIONE

Indirizzo: STRADA VIGNOLESE

Numero civico: 1065

Riferimenti catastali: Foglio: 226

Mappale: 30

FUNZIONE

Funzione principale: residenza

Funzione secondaria: ---

Stato di utilizzazione: in uso

☐ Edificio produttivo agricolo dismesso

CARATTERISTICHE DELL'EDIFICIO

Numero di piani: 2

Numero di alloggi: 2

Superficie abitazione (mq): 138

Superficie altre funzioni (mq): 0

Epoca di costruzione: dal 1901 al 1945

Tipologia edilizia storica: **casa colonica**

Coerenza con l'impianto storico originario ☒

Integrità tipologica: originaria

Tipo di alterazione:

Stato di conservazione: buono

Vincolo Monumentale D.Lgs. 42/2004: non presente

Categoria di intervento da PSC/RUE 2016: Riqualificazione e ricomposizione tipologica

Codice Scheda censimento 1985: 226030

VALUTAZIONE

☒ Valore testimoniale

☐ Valore architettonico

NOTE

DOCUMENTAZIONE FOTOGRAFICA

Foto censimento 1985/1987



Foto censimento 2017/2020



CENSIMENTO PATRIMONIO EDILIZIO IN ZONA EXTRAURBANA 2020

Codice nucleo: **259_36dr**

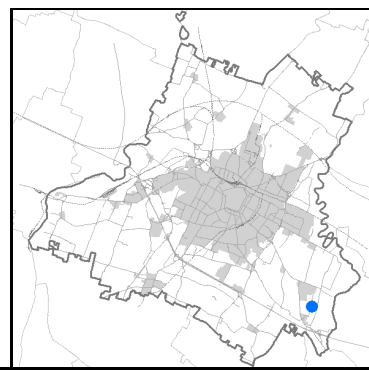


Foto aerea 2019 - C.G.R. s.p.a. Parma scala 1:5000

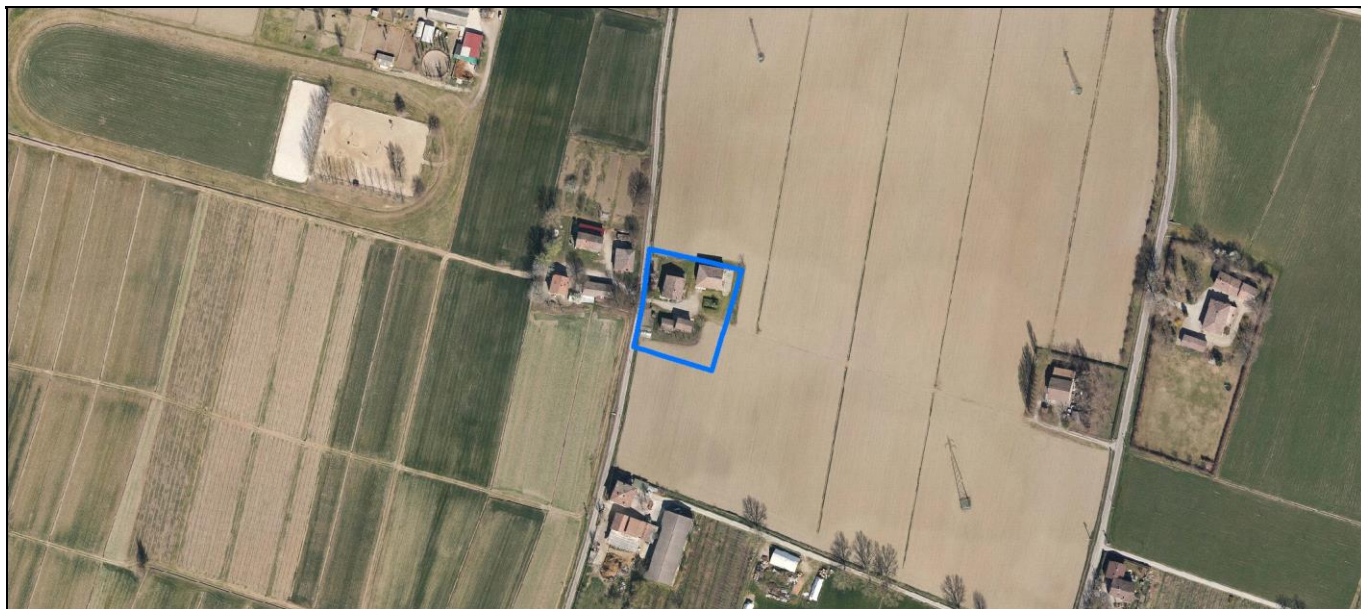
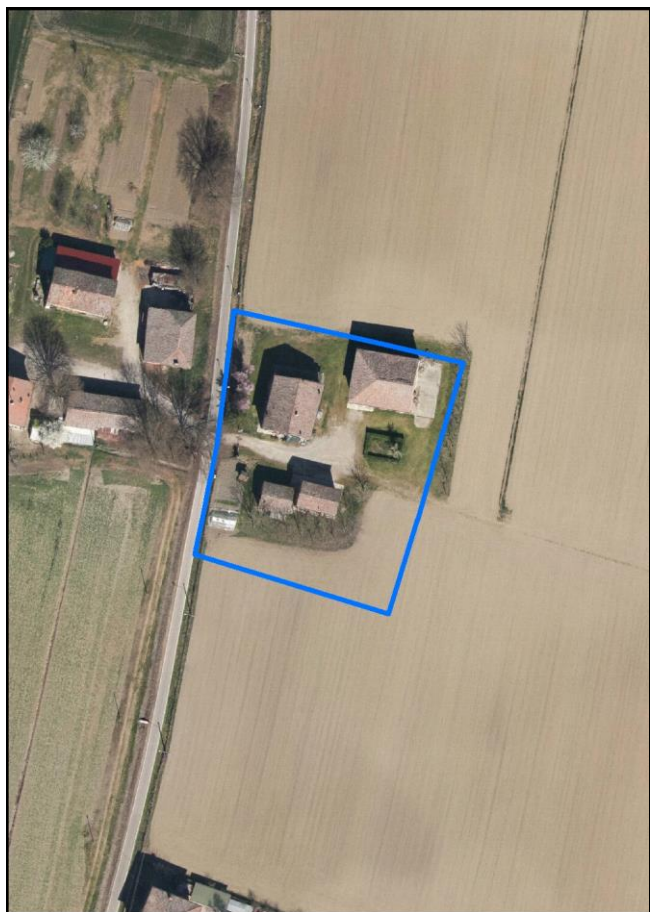


Foto aerea 2019 scala 1:2000



Estratto di mappa 2019 scala 1:2000



Comune di Modena

Codice nucleo: 259_36dr

Categoria: vocati alla trasformazione

residenza

nucleo recuperato

LOCALIZZAZIONE

Indirizzo: STRADA TRE CASE

Numero civico: 50

Riferimenti catastali: Foglio: 259

Mappale: 36

FUNZIONI

- | | | | |
|---|--|---|---|
| <input checked="" type="checkbox"/> Residenza | <input checked="" type="checkbox"/> Deposito | <input type="checkbox"/> Allevamento | <input type="checkbox"/> Centro Aziendale |
| <input type="checkbox"/> Serra/vivaio | <input type="checkbox"/> Agriturismo | <input type="checkbox"/> Maneggio | <input type="checkbox"/> Impianto di trasformazione |
| <input type="checkbox"/> Altre attività econom. | <input type="checkbox"/> Fattoria didattica | <input type="checkbox"/> Imp. tecnologico | <input type="checkbox"/> Attività agricola residua |

Note:

Edifici destinati prevalentemente a residenza (B)

DESCRIZIONE DELL'IMPIANTO INSEDIATIVO

Impianto storico

Numero edifici: 5

Numero edifici oggetto di indagine: 3

- ☐ Vincolo Monumentale D.Lgs. 42/2004
- ☐ Vincolo Giardino di notevole interesse
- ☐ Presenza di edifici estranei all'impianto -

Assetto morfologico: disposizione libera

Elementi componenti presenti:

- | | | | |
|--|---|--|--|
| <input checked="" type="checkbox"/> recinzione | <input type="checkbox"/> manufatto funzionale | <input type="checkbox"/> albero singolo | <input checked="" type="checkbox"/> alberatura a macchia |
| <input type="checkbox"/> pavimentazione | <input type="checkbox"/> siepe | <input type="checkbox"/> alberatura a filare | <input type="checkbox"/> altro |

Note elementi:

RELAZIONI CON IL CONTESTO TERRITORIALE

Tipo di accesso: ☐ accesso indiretto ☒ accesso diretto da viabilità ☐ accesso tramite stradello

Contesto paesaggistico:

- | | |
|--|--|
| <input checked="" type="checkbox"/> appartenenza ad agglomerato rurale | <input type="checkbox"/> prossimità a territorio urbanizzato |
| <input type="checkbox"/> insediamento isolato | <input type="checkbox"/> prossimità ad infrastrutture |
| <input type="checkbox"/> prossimità ad area produttiva | <input type="checkbox"/> prossimità a corso d'acqua |

Criticità ambientali: assenti

NOTE

DOCUMENTAZIONE FOTOGRAFICA

Foto anno 2019



Comune di Modena

CENSIMENTO PATRIMONIO EDILIZIO IN ZONA EXTRAURBANA

SCHEDA ANALITICA EDIFICIO

Codice nucleo: 259_36dr Categoria nucleo: vocati alla trasformazione

Codice edificio: 29149

LOCALIZZAZIONE

Indirizzo: STRADA TRE CASE

Numero civico: 50

Riferimenti catastali: Foglio: 259

Mappale: 37

FUNZIONE

Funzione principale: deposito

Funzione secondaria: ---

Stato di utilizzazione: in uso

☐ Edificio produttivo agricolo dismesso

CARATTERISTICHE DELL'EDIFICIO

Numero di piani: 1

Numero di alloggi: 0

Superficie abitazione (mq): 0

Superficie altre funzioni (mq): 213

Epoca di costruzione: fino al 1800

Tipologia edilizia storica: **stalla e fienile**

Coerenza con l'impianto storico originario ☒

Integrità tipologica: alterata

Tipo di alterazione: alterazione dell'involucro

Stato di conservazione: medio

Vincolo Monumentale D.Lgs. 42/2004: non presente

Categoria di intervento da PSC/RUE 2016: Riqualificazione e ricomposizione tipologica

Codice Scheda censimento 1985: 259037

VALUTAZIONE

☒ Valore testimoniale

☐ Valore architettonico

NOTE

DOCUMENTAZIONE FOTOGRAFICA

Foto censimento 1985/1987



Foto censimento 2017/2020



Comune di Modena

CENSIMENTO PATRIMONIO EDILIZIO IN ZONA EXTRAURBANA

SCHEDA ANALITICA EDIFICIO

Codice nucleo: 259_36dr Categoria nucleo: vocati alla trasformazione

Codice edificio: 29151

LOCALIZZAZIONE

Indirizzo: STRADA TRE CASE

Numero civico: 50

Riferimenti catastali: Foglio: 259

Mappale: 39

FUNZIONE

Funzione principale: stalla

Funzione secondaria: ---

Stato di utilizzazione: in uso

☐ Edificio produttivo agricolo dismesso

CARATTERISTICHE DELL'EDIFICIO

Numero di piani: 1

Numero di alloggi: 0

Superficie abitazione (mq): 0

Superficie altre funzioni (mq): 61

Epoca di costruzione: dal 1801 al 1900

Tipologia edilizia storica: **stalla**

Coerenza con l'impianto storico originario ☒

Integrità tipologica: originaria

Tipo di alterazione:

Stato di conservazione: buono

Vincolo Monumentale D.Lgs. 42/2004: non presente

Categoria di intervento da PSC/RUE 2016: Riqualificazione e ricomposizione tipologica

Codice Scheda censimento 1985: 259039

VALUTAZIONE

☒ Valore testimoniale

☐ Valore architettonico

NOTE

DOCUMENTAZIONE FOTOGRAFICA

Foto censimento 1985/1987



Foto censimento 2017/2020



Comune di Modena

CENSIMENTO PATRIMONIO EDILIZIO IN ZONA EXTRAURBANA

SCHEDA ANALITICA EDIFICIO

Codice nucleo: 259_36dr Categoria nucleo: vocati alla trasformazione

Codice edificio: 29169

LOCALIZZAZIONE

Indirizzo: STRADA TRE CASE

Numero civico: 50

Riferimenti catastali: Foglio: 259

Mappale: 36

FUNZIONE

Funzione principale: residenza

Funzione secondaria: ---

Stato di utilizzazione: in uso

☐ Edificio produttivo agricolo dismesso

CARATTERISTICHE DELL'EDIFICIO

Numero di piani: 2

Numero di alloggi: 3

Superficie abitazione (mq): 203

Superficie altre funzioni (mq): 0

Epoca di costruzione: fino al 1800

Tipologia edilizia storica: **casa colonica**

Coerenza con l'impianto storico originario ☒

Integrità tipologica: originaria

Tipo di alterazione:

Stato di conservazione: medio

Vincolo Monumentale D.Lgs. 42/2004: non presente

Categoria di intervento da PSC/RUE 2016: Riqualificazione e ricomposizione tipologica

Codice Scheda censimento 1985: 259036

VALUTAZIONE

☒ Valore testimoniale

☐ Valore architettonico

NOTE

DOCUMENTAZIONE FOTOGRAFICA

Foto censimento 1985/1987



Foto censimento 2017/2020



CENSIMENTO PATRIMONIO EDILIZIO IN ZONA EXTRAURBANA 2020

Codice nucleo: **259_75dr**

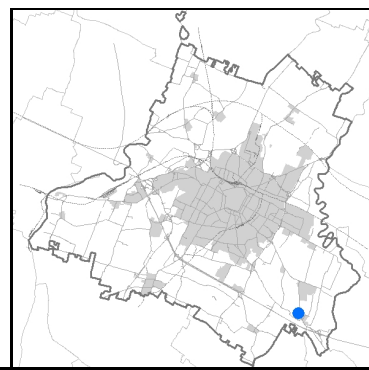



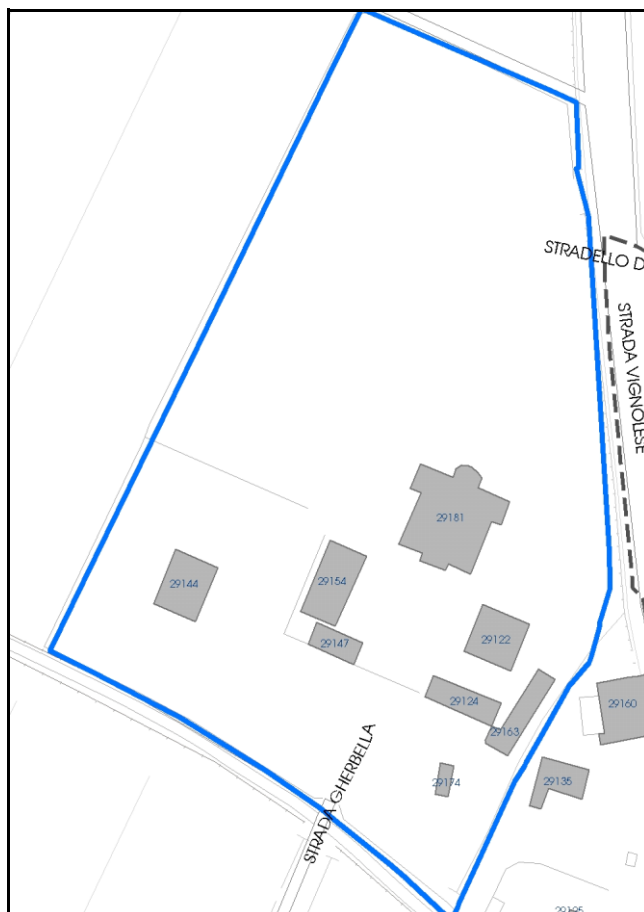
Foto aerea 2019 - C.G.R. s.p.a. Parma scala 1:5000



Foto aerea 2019 scala 1:2000



Estratto di mappa 2019 scala 1:2000



Comune di Modena

Codice nucleo: 259_75dr

Categoria: vocati alla trasformazione

residenza

nucleo recuperato

LOCALIZZAZIONE

Indirizzo: STRADA VIGNOLESE

Numero civico: 1470

Riferimenti catastali: Foglio: 259

Mappale: 75

FUNZIONI

- | | | | |
|---|--|---|---|
| <input checked="" type="checkbox"/> Residenza | <input checked="" type="checkbox"/> Deposito | <input type="checkbox"/> Allevamento | <input type="checkbox"/> Centro Aziendale |
| <input type="checkbox"/> Serra/vivaio | <input type="checkbox"/> Agriturismo | <input type="checkbox"/> Maneggio | <input type="checkbox"/> Impianto di trasformazione |
| <input type="checkbox"/> Altre attività econom. | <input type="checkbox"/> Fattoria didattica | <input type="checkbox"/> Imp. tecnologico | <input type="checkbox"/> Attività agricola residua |

Note:

Beni culturali all'esterno dei centri storici (A)

DESCRIZIONE DELL'IMPIANTO INSEDIATIVO

Impianto storico

Numero edifici: 8

Numero edifici oggetto di indagine: 8

- ☐ Vincolo Monumentale D.Lgs. 42/2004
- ☒ Vincolo Giardino di notevole interesse **ALB134**
- ☒ Presenza di edifici estranei all'impianto -

Assetto morfologico: corte chiusa

Elementi componenti presenti:

- | | | | |
|--|---|--|--|
| <input checked="" type="checkbox"/> recinzione | <input type="checkbox"/> manufatto funzionale | <input checked="" type="checkbox"/> albero singolo | <input checked="" type="checkbox"/> alberatura a macchia |
| <input type="checkbox"/> pavimentazione | <input type="checkbox"/> siepe | <input type="checkbox"/> alberatura a filare | <input type="checkbox"/> altro |

Note elementi:

RELAZIONI CON IL CONTESTO TERRITORIALE

Tipo di accesso: ☐ accesso indiretto ☐ accesso diretto da viabilità ☒ accesso tramite stradello

Contesto paesaggistico:

- | | |
|--|---|
| <input checked="" type="checkbox"/> appartenenza ad agglomerato rurale | <input checked="" type="checkbox"/> prossimità a territorio urbanizzato |
| <input type="checkbox"/> insediamento isolato | <input type="checkbox"/> prossimità ad infrastrutture |
| <input type="checkbox"/> prossimità ad area produttiva | <input type="checkbox"/> prossimità a corso d'acqua |

Criticità ambientali: assenti

NOTE

DOCUMENTAZIONE FOTOGRAFICA

Foto anno 2019



Comune di Modena

CENSIMENTO PATRIMONIO EDILIZIO IN ZONA EXTRAURBANA

SCHEDA ANALITICA EDIFICIO

Codice nucleo: 259_75dr Categoria nucleo: vocati alla trasformazione

Codice edificio: 29122

Casino Nava poi villa Vignodina e pertinenze

LOCALIZZAZIONE

Indirizzo: STRADA VIGNOLESE

Numero civico: 1470

Riferimenti catastali: Foglio: 259

Mappale: 263

FUNZIONE

Funzione principale: deposito

Funzione secondaria: ---

Stato di utilizzazione: in uso

☐ Edificio produttivo agricolo dismesso

CARATTERISTICHE DELL'EDIFICIO

Numero di piani: 1

Numero di alloggi: 0

Superficie abitazione (mq): 0

Superficie altre funzioni (mq): 178

Epoca di costruzione: dal 1801 al 1900

Tipologia edilizia storica: **stalla**

Coerenza con l'impianto storico originario ☒

Integrità tipologica: originaria

Tipo di alterazione:

Stato di conservazione: medio

Vincolo Monumentale D.Lgs. 42/2004: non presente

Categoria di intervento da PSC/RUE 2016: Riqualificazione e ricomposizione tipologica

Codice Scheda censimento 1985: 259079

VALUTAZIONE

☒ Valore testimoniale

☐ Valore architettonico

NOTE

DOCUMENTAZIONE FOTOGRAFICA

Foto censimento 1985/1987



Foto censimento 2017/2020



Comune di Modena

CENSIMENTO PATRIMONIO EDILIZIO IN ZONA EXTRAURBANA

SCHEDA ANALITICA EDIFICIO

Codice nucleo: 259_75dr Categoria nucleo: vocati alla trasformazione

Codice edificio: 29124

Casino Nava poi villa Vignodina e pertinenze

LOCALIZZAZIONE

Indirizzo: STRADA VIGNOLESE

Numero civico: 0

Riferimenti catastali: Foglio: 259

Mappale: 264

FUNZIONE

Funzione principale: deposito

Funzione secondaria: ---

Stato di utilizzazione: in uso

☐ Edificio produttivo agricolo dismesso

CARATTERISTICHE DELL'EDIFICIO

Numero di piani: 1

Numero di alloggi: 0

Superficie abitazione (mq): 0

Superficie altre funzioni (mq): 120

Epoca di costruzione: dal 1801 al 1900

Tipologia edilizia storica: **manufatto funzionale**

Coerenza con l'impianto storico originario ☒

Integrità tipologica: originaria

Tipo di alterazione:

Stato di conservazione: medio

Vincolo Monumentale D.Lgs. 42/2004: non presente

Categoria di intervento da PSC/RUE 2016: Riqualificazione e ricomposizione tipologica

Codice Scheda censimento 1985: 259080

VALUTAZIONE

☒ Valore testimoniale

☐ Valore architettonico

NOTE

DOCUMENTAZIONE FOTOGRAFICA

Foto censimento 1985/1987



Foto censimento 2017/2020



Comune di Modena

CENSIMENTO PATRIMONIO EDILIZIO IN ZONA EXTRAURBANA

SCHEDA ANALITICA EDIFICIO

Codice nucleo: 259_75dr Categoria nucleo: vocati alla trasformazione

Codice edificio: 29144

Casino Nava poi villa Vignodina e pertinenze

LOCALIZZAZIONE

Indirizzo: STRADA VIGNOLESE

Numero civico: 0

Riferimenti catastali: Foglio: 259

Mappale: 262

FUNZIONE

Funzione principale: deposito

Funzione secondaria: ---

Stato di utilizzazione: in uso

☐ Edificio produttivo agricolo dismesso

CARATTERISTICHE DELL'EDIFICIO

Numero di piani: 1

Numero di alloggi: 0

Superficie abitazione (mq): 0

Superficie altre funzioni (mq): 188

Epoca di costruzione: dal 1901 al 1945

Tipologia edilizia storica: **stalla e fienile**

Coerenza con l'impianto storico originario ☐

Integrità tipologica: originaria

Tipo di alterazione:

Stato di conservazione: buono

Vincolo Monumentale D.Lgs. 42/2004: non presente

Categoria di intervento da PSC/RUE 2016: Riqualificazione e ricomposizione tipologica

Codice Scheda censimento 1985: 259076

VALUTAZIONE

☒ Valore testimoniale

☐ Valore architettonico

NOTE

DOCUMENTAZIONE FOTOGRAFICA

Foto censimento 1985/1987



Foto censimento 2017/2020



Comune di Modena

CENSIMENTO PATRIMONIO EDILIZIO IN ZONA EXTRAURBANA

SCHEDA ANALITICA EDIFICIO

Codice nucleo: 259_75dr Categoria nucleo: vocati alla trasformazione

Codice edificio: 29147

Casino Nava poi villa Vignodina e pertinenze

LOCALIZZAZIONE

Indirizzo: STRADA VIGNOLESE

Numero civico: 0

Riferimenti catastali: Foglio: 259

Mappale: 78

FUNZIONE

Funzione principale: residenza

Funzione secondaria: ---

Stato di utilizzazione: in uso

☐ Edificio produttivo agricolo dismesso

CARATTERISTICHE DELL'EDIFICIO

Numero di piani: 1

Numero di alloggi: 1

Superficie abitazione (mq): 83

Superficie altre funzioni (mq): 0

Epoca di costruzione: fino al 1800

Tipologia edilizia storica: **bassocomodo**

Coerenza con l'impianto storico originario ☒

Integrità tipologica: originaria

Tipo di alterazione:

Stato di conservazione: buono

Vincolo Monumentale D.Lgs. 42/2004: non presente

Categoria di intervento da PSC/RUE 2016: Riqualificazione e ricomposizione tipologica

Codice Scheda censimento 1985: 259078

VALUTAZIONE

☒ Valore testimoniale

☐ Valore architettonico

NOTE

DOCUMENTAZIONE FOTOGRAFICA

Foto censimento 1985/1987



Foto censimento 2017/2020



Comune di Modena

CENSIMENTO PATRIMONIO EDILIZIO IN ZONA EXTRAURBANA

SCHEDA ANALITICA EDIFICIO

Codice nucleo: 259_75dr Categoria nucleo: vocati alla trasformazione

Codice edificio: 29154

Casino Nava poi villa Vignodina e pertinenze

LOCALIZZAZIONE

Indirizzo: STRADA VIGNOLESE

Numero civico: 1446

Riferimenti catastali: Foglio: 259

Mappale: 77

FUNZIONE

Funzione principale: residenza

Funzione secondaria: ---

Stato di utilizzazione: in uso

☐ Edificio produttivo agricolo dismesso

CARATTERISTICHE DELL'EDIFICIO

Numero di piani: 2

Numero di alloggi: 1

Superficie abitazione (mq): 208

Superficie altre funzioni (mq): 0

Epoca di costruzione: fino al 1800

Tipologia edilizia storica: **casa colonica**

Coerenza con l'impianto storico originario ☒

Integrità tipologica: alterata

Tipo di alterazione: alterazione dell'involucro

Stato di conservazione: buono

Vincolo Monumentale D.Lgs. 42/2004: non presente

Categoria di intervento da PSC/RUE 2016: Restauro e risanamento conservativo

Codice Scheda censimento 1985: 259077

VALUTAZIONE

☒ Valore testimoniale

☐ Valore architettonico

NOTE

DOCUMENTAZIONE FOTOGRAFICA

Foto censimento 1985/1987



Foto censimento 2017/2020



Comune di Modena

CENSIMENTO PATRIMONIO EDILIZIO IN ZONA EXTRAURBANA

SCHEDA ANALITICA EDIFICIO

Codice nucleo: 259_75dr Categoria nucleo: vocati alla trasformazione

Codice edificio: 29163

Casino Nava poi villa Vignodina e pertinenze

LOCALIZZAZIONE

Indirizzo: STRADA VIGNOLESE

Numero civico: 0

Riferimenti catastali: Foglio: 259

Mappale: 265

FUNZIONE

Funzione principale: deposito

Funzione secondaria: ---

Stato di utilizzazione: in uso

☐ Edificio produttivo agricolo dismesso

CARATTERISTICHE DELL'EDIFICIO

Numero di piani: 1

Numero di alloggi: 0

Superficie abitazione (mq): 0

Superficie altre funzioni (mq): 135

Epoca di costruzione: dal 1801 al 1900

Tipologia edilizia storica: **stalla e fienile**

Coerenza con l'impianto storico originario ☒

Integrità tipologica: originaria

Tipo di alterazione:

Stato di conservazione: medio

Vincolo Monumentale D.Lgs. 42/2004: non presente

Categoria di intervento da PSC/RUE 2016: Riqualificazione e ricomposizione tipologica

Codice Scheda censimento 1985: 259081

VALUTAZIONE

☒ Valore testimoniale

☐ Valore architettonico

NOTE

DOCUMENTAZIONE FOTOGRAFICA

Foto censimento 1985/1987



Foto censimento 2017/2020



Comune di Modena

CENSIMENTO PATRIMONIO EDILIZIO IN ZONA EXTRAURBANA

SCHEDA ANALITICA EDIFICIO

Codice nucleo: 259_75dr Categoria nucleo: vocati alla trasformazione

Codice edificio: 29174

Casino Nava poi villa Vignodina e pertinenze

LOCALIZZAZIONE

Indirizzo: STRADA VIGNOLESE

Numero civico: 0

Riferimenti catastali: Foglio: 259

Mappale: 83

FUNZIONE

Funzione principale:

Funzione secondaria: ---

Stato di utilizzazione: uso non rilevabile

☐ Edificio produttivo agricolo dismesso

CARATTERISTICHE DELL'EDIFICIO

Numero di piani: 2

Numero di alloggi: 0

Superficie abitazione (mq): 0

Superficie altre funzioni (mq): 30

Epoca di costruzione: dal 1801 al 1900

Tipologia edilizia storica: **stalla e fienile**

Coerenza con l'impianto storico originario ☐

Integrità tipologica: originaria

Tipo di alterazione:

Stato di conservazione: buono

Vincolo Monumentale D.Lgs. 42/2004: non presente

Categoria di intervento da PSC/RUE 2016: Riqualificazione e ricomposizione tipologica

Codice Scheda censimento 1985: 259083

VALUTAZIONE

☒ Valore testimoniale

☐ Valore architettonico


NOTE

DOCUMENTAZIONE FOTOGRAFICA

Foto censimento 1985/1987



Foto censimento 2017/2020



Comune di Modena

CENSIMENTO PATRIMONIO EDILIZIO IN ZONA EXTRAURBANA

SCHEDA ANALITICA EDIFICIO

Codice nucleo: 259_75dr Categoria nucleo: vocati alla trasformazione

Codice edificio: 29181

Casino Nava poi villa Vignodina e pertinenze

LOCALIZZAZIONE

Indirizzo: STRADA VIGNOLESE

Numero civico: 1470

Riferimenti catastali: Foglio: 259

Mappale: 75

FUNZIONE

Funzione principale: residenza

Funzione secondaria: ---

Stato di utilizzazione: in uso

☐ Edificio produttivo agricolo dismesso

CARATTERISTICHE DELL'EDIFICIO

Numero di piani: 2

Numero di alloggi: 2

Superficie abitazione (mq): 519

Superficie altre funzioni (mq): 0

Epoca di costruzione: fino al 1800

Tipologia edilizia storica: **villa monumentale**

Coerenza con l'impianto storico originario ☒

Integrità tipologica: originaria

Tipo di alterazione:

Stato di conservazione: buono

Vincolo Monumentale D.Lgs. 42/2004: non presente

Categoria di intervento da PSC/RUE 2016: Restauro scientifico

Codice Scheda censimento 1985: 259075

VALUTAZIONE

☐ Valore testimoniale

☒ Valore architettonico

NOTE

DOCUMENTAZIONE FOTOGRAFICA

Foto censimento 1985/1987



Foto censimento 2017/2020



CENSIMENTO PATRIMONIO EDILIZIO IN ZONA EXTRAURBANA 2020

Codice nucleo: **259_87dr**

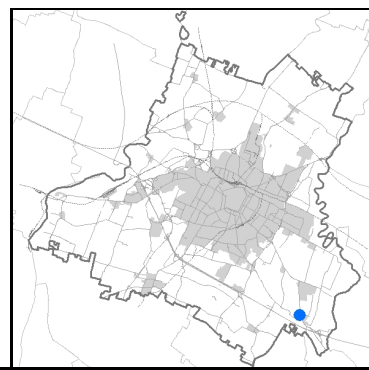


Foto aerea 2019 - C.G.R. s.p.a. Parma scala 1:5000

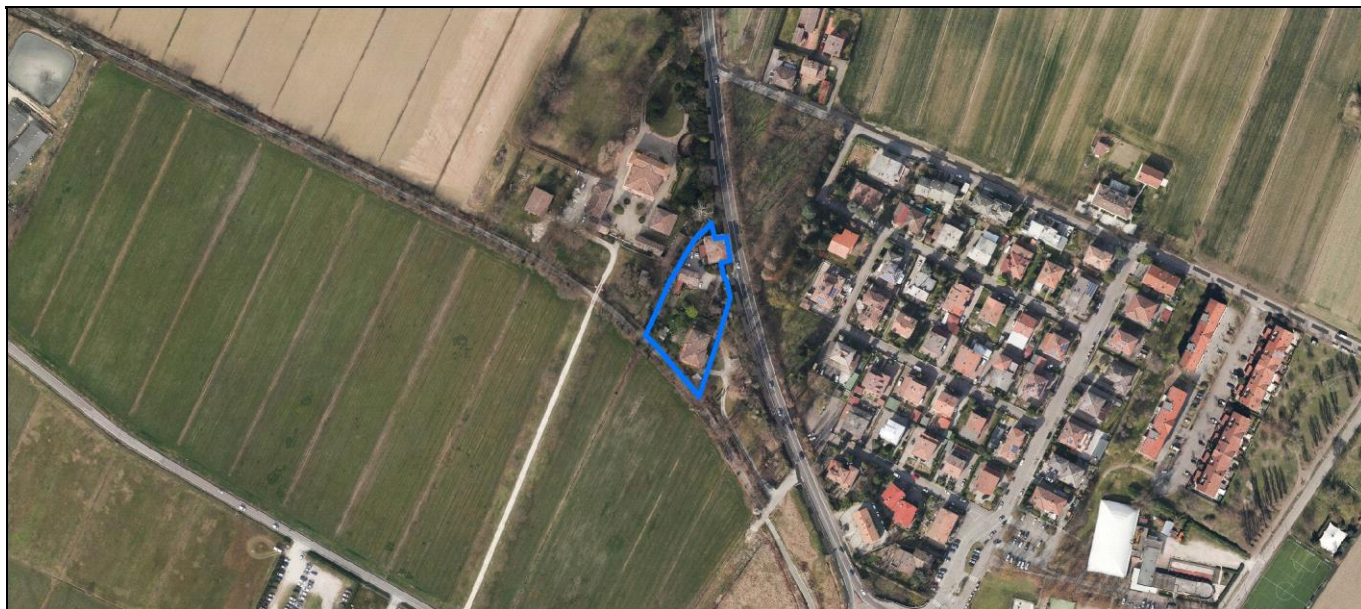
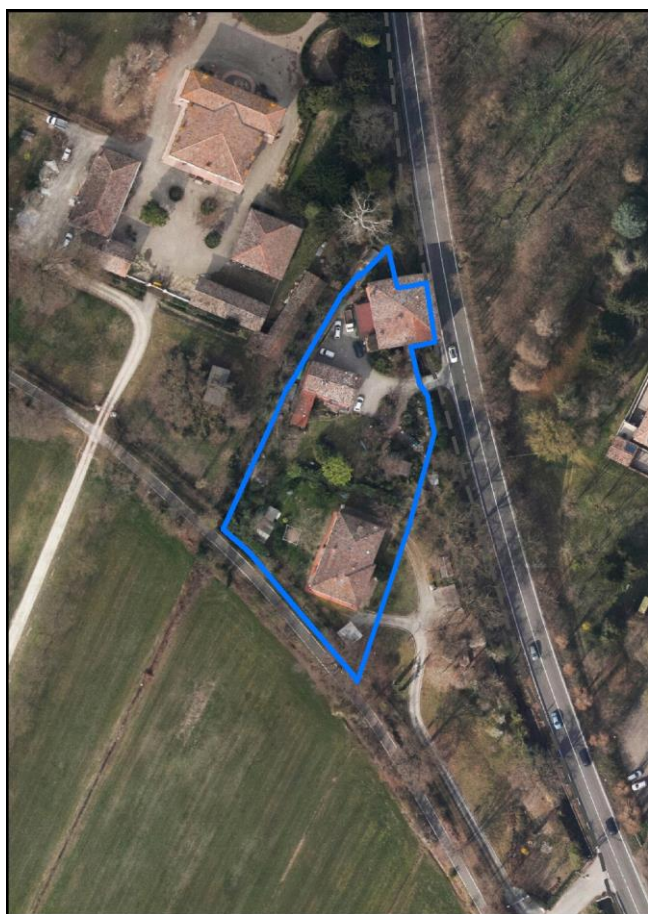


Foto aerea 2019 scala 1:2000



Estratto di mappa 2019 scala 1:2000



Comune di Modena

Codice nucleo: 259_87dr

Categoria: vocati alla trasformazione

residenza

nucleo recuperato

LOCALIZZAZIONE

Indirizzo: STRADA VIGNOLESE

Numero civico: 1474

Riferimenti catastali: Foglio: 259

Mappale: 87

FUNZIONI

- | | | | |
|--|---|---|---|
| <input checked="" type="checkbox"/> Residenza | <input type="checkbox"/> Deposito | <input type="checkbox"/> Allevamento | <input type="checkbox"/> Centro Aziendale |
| <input type="checkbox"/> Serra/vivaio | <input type="checkbox"/> Agriturismo | <input type="checkbox"/> Maneggio | <input type="checkbox"/> Impianto di trasformazione |
| <input checked="" type="checkbox"/> Altre attività econom. | <input type="checkbox"/> Fattoria didattica | <input type="checkbox"/> Imp. tecnologico | <input type="checkbox"/> Attività agricola residua |

Note: B&B

Edifici destinati prevalentemente a residenza (B)

DESCRIZIONE DELL'IMPIANTO INSEDIATIVO

Impianto storico

Numero edifici: 3

Numero edifici oggetto di indagine: 3

- ☐ Vincolo Monumentale D.Lgs. 42/2004
- ☐ Vincolo Giardino di notevole interesse
- ☐ Presenza di edifici estranei all'impianto -

Assetto morfologico: disposizione libera

Elementi componenti presenti:

- | | | | |
|--|--|--|--|
| <input checked="" type="checkbox"/> recinzione | <input checked="" type="checkbox"/> manufatto funzionale | <input type="checkbox"/> albero singolo | <input checked="" type="checkbox"/> alberatura a macchia |
| <input checked="" type="checkbox"/> pavimentazione | <input checked="" type="checkbox"/> siepe | <input type="checkbox"/> alberatura a filare | <input type="checkbox"/> altro |

Note elementi:

RELAZIONI CON IL CONTESTO TERRITORIALE

Tipo di accesso: ☐ accesso indiretto ☒ accesso diretto da viabilità ☐ accesso tramite stradello

Contesto paesaggistico:

- | | |
|--|---|
| <input checked="" type="checkbox"/> appartenenza ad agglomerato rurale | <input checked="" type="checkbox"/> prossimità a territorio urbanizzato |
| <input type="checkbox"/> insediamento isolato | <input type="checkbox"/> prossimità ad infrastrutture |
| <input type="checkbox"/> prossimità ad area produttiva | <input type="checkbox"/> prossimità a corso d'acqua |

Criticità ambientali: assenti

NOTE

DOCUMENTAZIONE FOTOGRAFICA

Foto anno 2019



Comune di Modena

CENSIMENTO PATRIMONIO EDILIZIO IN ZONA EXTRAURBANA

SCHEDA ANALITICA EDIFICIO

Codice nucleo: 259_87dr Categoria nucleo: vocati alla trasformazione

Codice edificio: 29125

LOCALIZZAZIONE

Indirizzo: STRADA VIGNOLESE

Numero civico: 1474

Riferimenti catastali: Foglio: 259

Mappale: 87

FUNZIONE

Funzione principale: residenza

Funzione secondaria: ---

Stato di utilizzazione: in uso

☐ Edificio produttivo agricolo dismesso

CARATTERISTICHE DELL'EDIFICIO

Numero di piani: 2

Numero di alloggi: 3

Superficie abitazione (mq): 234

Superficie altre funzioni (mq): 0

Epoca di costruzione: dal 1801 al 1900

Tipologia edilizia storica: **casa colonica**

Coerenza con l'impianto storico originario ☒

Integrità tipologica: originaria

Tipo di alterazione:

Stato di conservazione: buono

Vincolo Monumentale D.Lgs. 42/2004: non presente

Categoria di intervento da PSC/RUE 2016: Riqualificazione e ricomposizione tipologica

Codice Scheda censimento 1985: 259087

VALUTAZIONE

☒ Valore testimoniale

☐ Valore architettonico

NOTE

DOCUMENTAZIONE FOTOGRAFICA

Foto censimento 1985/1987



Foto censimento 2017/2020



Comune di Modena

CENSIMENTO PATRIMONIO EDILIZIO IN ZONA EXTRAURBANA

SCHEDA ANALITICA EDIFICIO

Codice nucleo: 259_87dr Categoria nucleo: vocati alla trasformazione

Codice edificio: 29135

LOCALIZZAZIONE

Indirizzo: STRADA VIGNOLESE

Numero civico: 1474

Riferimenti catastali: Foglio: 259

Mappale: 85

FUNZIONE

Funzione principale: residenza

Funzione secondaria: ---

Stato di utilizzazione: in uso

☐ Edificio produttivo agricolo dismesso

CARATTERISTICHE DELL'EDIFICIO

Numero di piani: 2

Numero di alloggi: 1

Superficie abitazione (mq): 121

Superficie altre funzioni (mq): 0

Epoca di costruzione: dal 1801 al 1900

Tipologia edilizia storica: **casa colonica**

Coerenza con l'impianto storico originario ☒

Integrità tipologica: originaria

Tipo di alterazione:

Stato di conservazione: buono

Vincolo Monumentale D.Lgs. 42/2004: non presente

Categoria di intervento da PSC/RUE 2016: Riqualificazione e ricomposizione tipologica

Codice Scheda censimento 1985: 259085

VALUTAZIONE

☒ Valore testimoniale

☐ Valore architettonico

NOTE

DOCUMENTAZIONE FOTOGRAFICA

Foto censimento 1985/1987



Foto censimento 2017/2020



Comune di Modena

CENSIMENTO PATRIMONIO EDILIZIO IN ZONA EXTRAURBANA

SCHEMA ANALITICA EDIFICIO

Codice nucleo: 259_87dr Categoria nucleo: vocati alla trasformazione

Codice edificio: 29160

LOCALIZZAZIONE

Indirizzo: STRADA VIGNOLESE

Numero civico: 1474

Riferimenti catastali: Foglio: 259

Mappale: 84

FUNZIONE

Funzione principale: agriturismo o B&B

Funzione secondaria: ---

Stato di utilizzazione: in uso

☐ Edificio produttivo agricolo dismesso

CARATTERISTICHE DELL'EDIFICIO

Numero di piani: 2

Numero di alloggi: 1

Superficie abitazione (mq): 0

Superficie altre funzioni (mq): 257

Epoca di costruzione: fino al 1800

Tipologia edilizia storica: **mulino-posta, ricov. cavalli**

Coerenza con l'impianto storico originario ☒

Integrità tipologica: alterata

Tipo di alterazione: alterazione dell'involucro

Stato di conservazione: buono

Vincolo Monumentale D.Lgs. 42/2004: non presente

Categoria di intervento da PSC/RUE 2016: Restauro e risanamento conservativo

Codice Scheda censimento 1985: 259084

VALUTAZIONE

☒ Valore testimoniale

☐ Valore architettonico

NOTE

DOCUMENTAZIONE FOTOGRAFICA

Foto censimento 1985/1987



Foto censimento 2017/2020



CENSIMENTO PATRIMONIO EDILIZIO IN ZONA EXTRAURBANA 2020

Codice nucleo: **259_144dr**

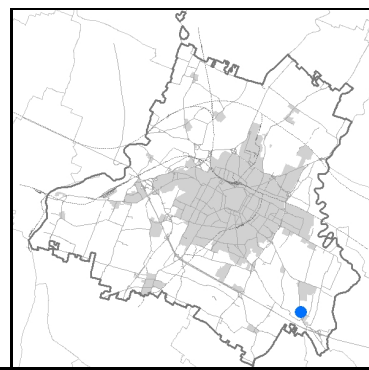


Foto aerea 2019 - C.G.R. s.p.a. Parma scala 1:5000

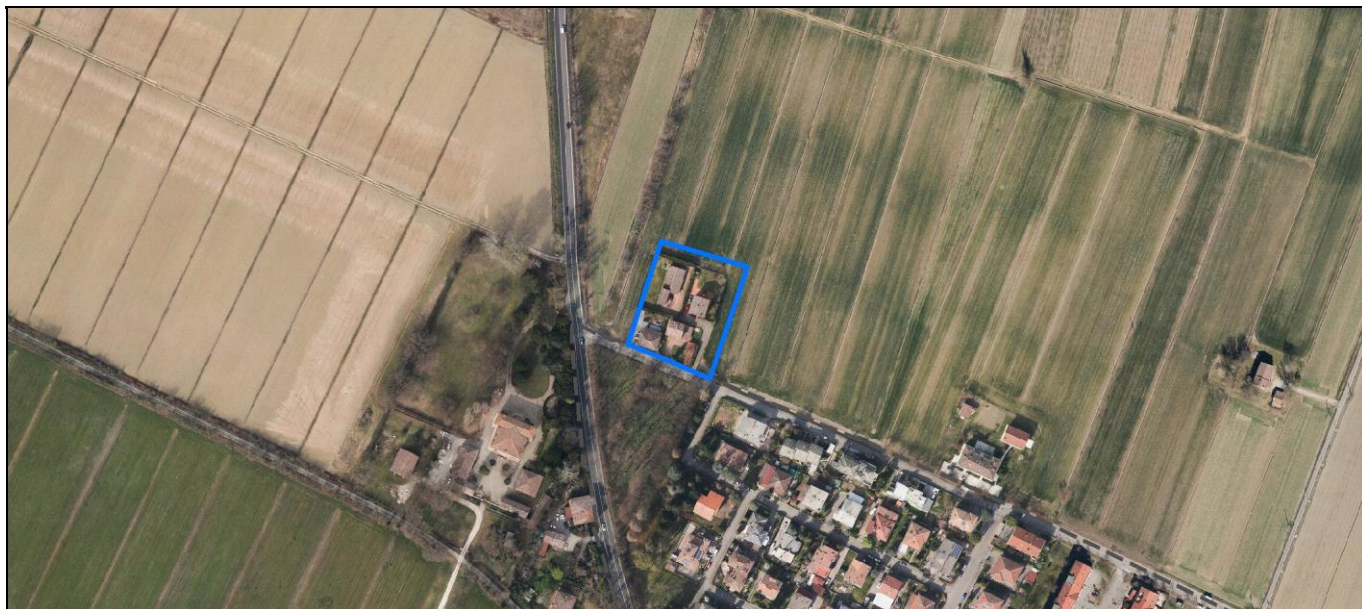

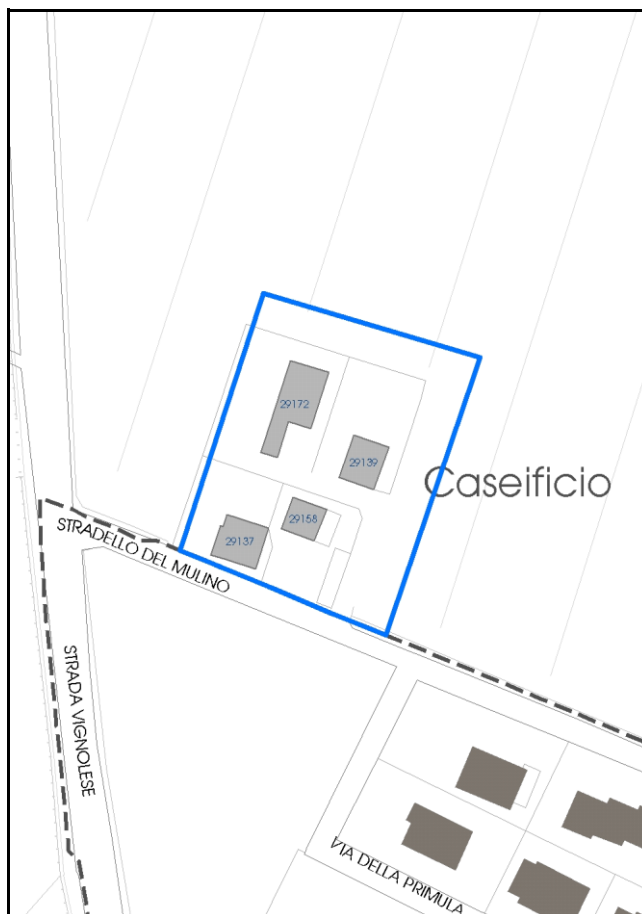


Foto aerea 2019 scala 1:2000



Estratto di mappa 2019 scala 1:2000



Comune di Modena

Codice nucleo: 259_144dr

Categoria: vocati alla trasformazione

residenza

nucleo recuperato

LOCALIZZAZIONE

Indirizzo: STRADELLO DEL MULINO

Numero civico: 7

Riferimenti catastali: Foglio: 259

Mappale: 144

FUNZIONI

- | | | | |
|--|---|---|---|
| <input checked="" type="checkbox"/> Residenza | <input type="checkbox"/> Deposito | <input type="checkbox"/> Allevamento | <input type="checkbox"/> Centro Aziendale |
| <input type="checkbox"/> Serra/vivaio | <input type="checkbox"/> Agriturismo | <input type="checkbox"/> Maneggio | <input type="checkbox"/> Impianto di trasformazione |
| <input checked="" type="checkbox"/> Altre attività econom. | <input type="checkbox"/> Fattoria didattica | <input type="checkbox"/> Imp. tecnologico | <input type="checkbox"/> Attività agricola residua |

Note: Vendita oggetti da collezione

Edifici destinati prevalentemente a residenza (B)

DESCRIZIONE DELL'IMPIANTO INSEDIATIVO

Impianto storico

Numero edifici: 4

Numero edifici oggetto di indagine: 4

- ☐ Vincolo Monumentale D.Lgs. 42/2004
- ☐ Vincolo Giardino di notevole interesse
- ☐ Presenza di edifici estranei all'impianto -

Assetto morfologico: disposizione libera

Elementi componenti presenti:

- | | | | |
|--|--|--|--|
| <input checked="" type="checkbox"/> recinzione | <input checked="" type="checkbox"/> manufatto funzionale | <input type="checkbox"/> albero singolo | <input checked="" type="checkbox"/> alberatura a macchia |
| <input checked="" type="checkbox"/> pavimentazione | <input checked="" type="checkbox"/> siepe | <input type="checkbox"/> alberatura a filare | <input type="checkbox"/> altro |

Note elementi:

RELAZIONI CON IL CONTESTO TERRITORIALE

Tipo di accesso: ☐ accesso indiretto ☒ accesso diretto da viabilità ☐ accesso tramite stradello

Contesto paesaggistico:

- | | |
|---|---|
| <input type="checkbox"/> appartenenza ad agglomerato rurale | <input checked="" type="checkbox"/> prossimità a territorio urbanizzato |
| <input checked="" type="checkbox"/> insediamento isolato | <input type="checkbox"/> prossimità ad infrastrutture |
| <input type="checkbox"/> prossimità ad area produttiva | <input type="checkbox"/> prossimità a corso d'acqua |

Criticità ambientali: assenti

NOTE

DOCUMENTAZIONE FOTOGRAFICA

Foto anno 2019



Comune di Modena

CENSIMENTO PATRIMONIO EDILIZIO IN ZONA EXTRAURBANA

SCHEDA ANALITICA EDIFICIO

Codice nucleo: 259_144dr Categoria nucleo: vocati alla trasformazione

Codice edificio: 29137

LOCALIZZAZIONE

Indirizzo: STRADELLO DEL MULINO

Numero civico: 7

Riferimenti catastali: Foglio: 259

Mappale: 91

FUNZIONE

Funzione principale: residenza

Funzione secondaria: ---

Stato di utilizzazione: in uso

☐ Edificio produttivo agricolo dismesso

CARATTERISTICHE DELL'EDIFICIO

Numero di piani: 1

Numero di alloggi: 1

Superficie abitazione (mq): 138

Superficie altre funzioni (mq): 0

Epoca di costruzione: dal 1801 al 1900

Tipologia edilizia storica: **caseificio**

Coerenza con l'impianto storico originario ☒

Integrità tipologica: alterata

Tipo di alterazione: finiture

Stato di conservazione: buono

Vincolo Monumentale D.Lgs. 42/2004: non presente

Categoria di intervento da PSC/RUE 2016: Riqualificazione e ricomposizione tipologica

Codice Scheda censimento 1985: 259091

VALUTAZIONE

☒ Valore testimoniale

☐ Valore architettonico


NOTE

DOCUMENTAZIONE FOTOGRAFICA

Foto censimento 1985/1987



Foto censimento 2017/2020



Comune di Modena

CENSIMENTO PATRIMONIO EDILIZIO IN ZONA EXTRAURBANA

SCHEDA ANALITICA EDIFICIO

Codice nucleo: 259_144dr Categoria nucleo: vocati alla trasformazione

Codice edificio: 29139

LOCALIZZAZIONE

Indirizzo: STRADELLO DEL MULINO

Numero civico: 0

Riferimenti catastali: Foglio: 259

Mappale: 93

FUNZIONE

Funzione principale: residenza

Funzione secondaria: ---

Stato di utilizzazione: in uso

☐ Edificio produttivo agricolo dismesso

CARATTERISTICHE DELL'EDIFICIO

Numero di piani: 2

Numero di alloggi: 1

Superficie abitazione (mq): 116

Superficie altre funzioni (mq): 0

Epoca di costruzione: dal 1801 al 1900

Tipologia edilizia storica: **stalla**

Coerenza con l'impianto storico originario ☒

Integrità tipologica: alterata

Tipo di alterazione: alterazione dell'involucro

Stato di conservazione: buono

Vincolo Monumentale D.Lgs. 42/2004: non presente

Categoria di intervento da PSC/RUE 2016: Riqualificazione e ricomposizione tipologica

Codice Scheda censimento 1985: 259093

VALUTAZIONE

☒ Valore testimoniale

☐ Valore architettonico

NOTE

DOCUMENTAZIONE FOTOGRAFICA

Foto censimento 1985/1987



Foto censimento 2017/2020



Comune di Modena

CENSIMENTO PATRIMONIO EDILIZIO IN ZONA EXTRAURBANA

SCHEDA ANALITICA EDIFICIO

Codice nucleo: 259_144dr Categoria nucleo: vocati alla trasformazione

Codice edificio: 29158

LOCALIZZAZIONE

Indirizzo: STRADELLO DEL MULINO

Numero civico: 7

Riferimenti catastali: Foglio: 259

Mappale: 92

FUNZIONE

Funzione principale: residenza

Funzione secondaria: ---

Stato di utilizzazione: in uso

☐ Edificio produttivo agricolo dismesso

CARATTERISTICHE DELL'EDIFICIO

Numero di piani: 2

Numero di alloggi: 1

Superficie abitazione (mq): 83

Superficie altre funzioni (mq): 0

Epoca di costruzione: dal 1801 al 1900

Tipologia edilizia storica: **casa colonica**

Coerenza con l'impianto storico originario ☒

Integrità tipologica: originaria

Tipo di alterazione:

Stato di conservazione: buono

Vincolo Monumentale D.Lgs. 42/2004: non presente

Categoria di intervento da PSC/RUE 2016: Riqualificazione e ricomposizione tipologica

Codice Scheda censimento 1985: 259092

VALUTAZIONE

☒ Valore testimoniale

☐ Valore architettonico

NOTE

DOCUMENTAZIONE FOTOGRAFICA

Foto censimento 1985/1987



Foto censimento 2017/2020



Comune di Modena

CENSIMENTO PATRIMONIO EDILIZIO IN ZONA EXTRAURBANA

SCHEDA ANALITICA EDIFICIO

Codice nucleo: 259_144dr Categoria nucleo: vocati alla trasformazione

Codice edificio: 29172

LOCALIZZAZIONE

Indirizzo: STRADELLO DEL MULINO

Numero civico: 0

Riferimenti catastali: Foglio: 259

Mappale: 90

FUNZIONE

Funzione principale: residenza

Funzione secondaria: struttura commerciale

Stato di utilizzazione: in uso

☐ Edificio produttivo agricolo dismesso

CARATTERISTICHE DELL'EDIFICIO

Numero di piani: 1

Numero di alloggi: 2

Superficie abitazione (mq): 211

Superficie altre funzioni (mq): 0

Epoca di costruzione: dal 1801 al 1900

Tipologia edilizia storica: **stalla e fienile**

Coerenza con l'impianto storico originario ☒

Integrità tipologica: alterata

Tipo di alterazione: alterazione dell'involucro

Stato di conservazione: buono

Vincolo Monumentale D.Lgs. 42/2004: non presente

Categoria di intervento da PSC/RUE 2016: Riqualificazione e ricomposizione tipologica

Codice Scheda censimento 1985: 259090

VALUTAZIONE

☒ Valore testimoniale

☐ Valore architettonico


NOTE

DOCUMENTAZIONE FOTOGRAFICA

Foto censimento 1985/1987



Foto censimento 2017/2020



CENSIMENTO PATRIMONIO EDILIZIO IN ZONA EXTRAURBANA 2020

Codice nucleo: **259_243dr**

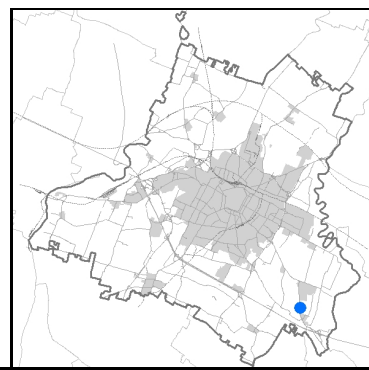


Foto aerea 2019 - C.G.R. s.p.a. Parma scala 1:5000

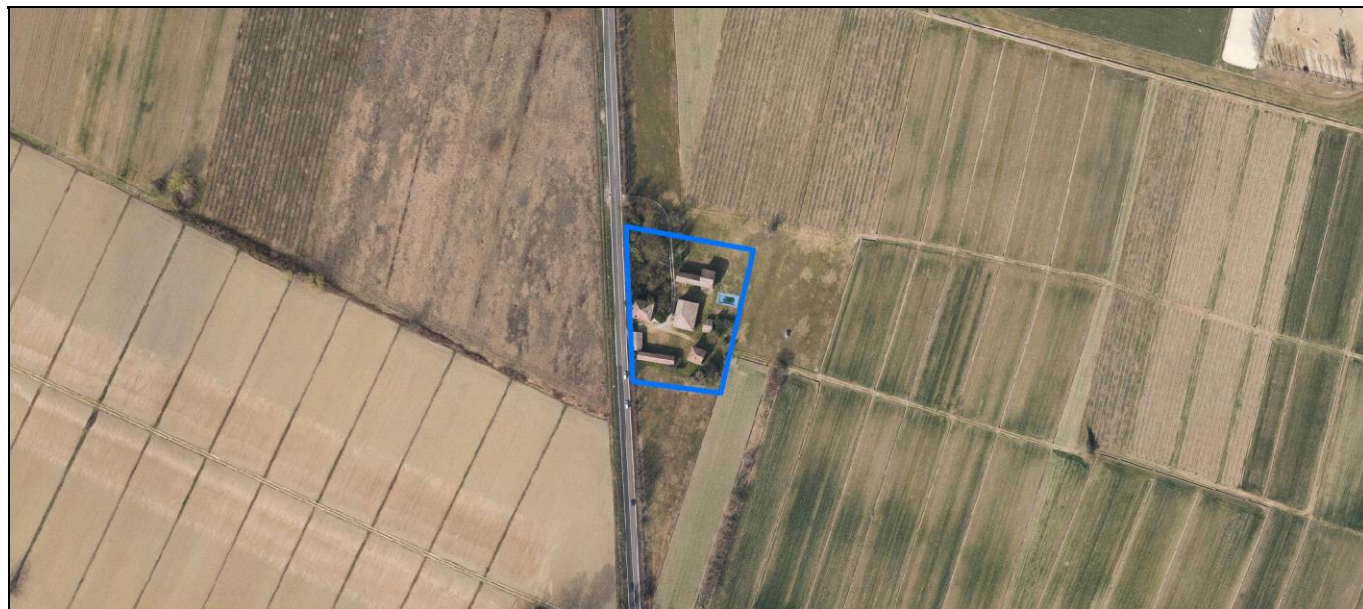
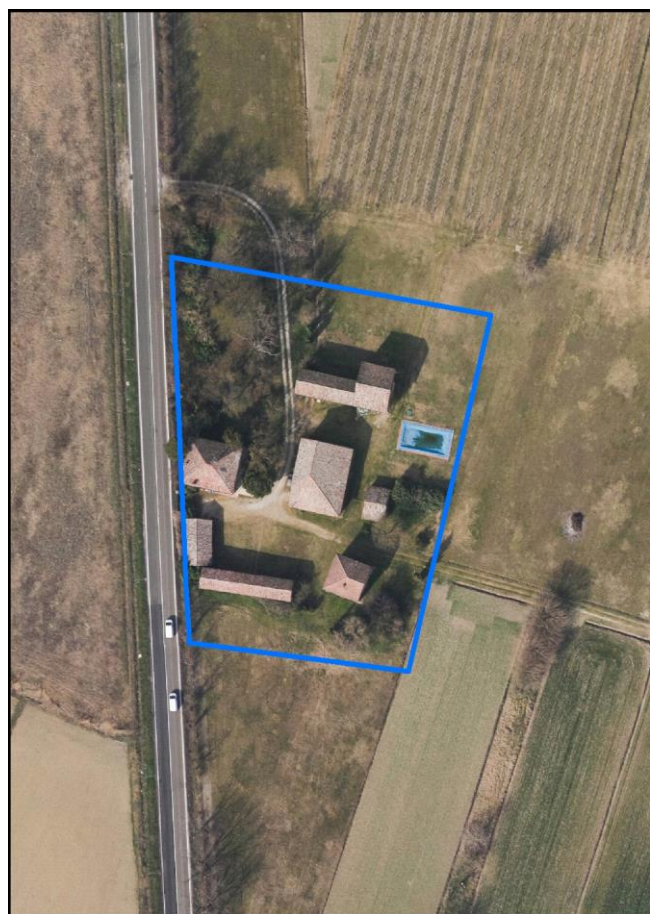


Foto aerea 2019 scala 1:2000



Estratto di mappa 2019 scala 1:2000



Comune di Modena

Codice nucleo: 259_243dr

Categoria: vocati alla trasformazione

residenza

nucleo recuperato

LOCALIZZAZIONE

Indirizzo: STRADELLO DEL MULINO

Numero civico: 1441

Riferimenti catastali: Foglio: 259

Mappale: 243

FUNZIONI

- | | | | |
|---|--|---|---|
| <input checked="" type="checkbox"/> Residenza | <input checked="" type="checkbox"/> Deposito | <input type="checkbox"/> Allevamento | <input type="checkbox"/> Centro Aziendale |
| <input type="checkbox"/> Serra/vivaio | <input type="checkbox"/> Agriturismo | <input type="checkbox"/> Maneggio | <input type="checkbox"/> Impianto di trasformazione |
| <input type="checkbox"/> Altre attività econom. | <input type="checkbox"/> Fattoria didattica | <input type="checkbox"/> Imp. tecnologico | <input type="checkbox"/> Attività agricola residua |

Note:

Edifici destinati prevalentemente a residenza (B)

DESCRIZIONE DELL'IMPIANTO INSEDIATIVO

Impianto storico

Numero edifici: 7

Numero edifici oggetto di indagine: 6

- ☐ Vincolo Monumentale D.Lgs. 42/2004
- ☐ Vincolo Giardino di notevole interesse
- ☒ Presenza di edifici estranei all'impianto - edificio estraneo alla corte chiusa

Assetto morfologico: corte chiusa

Elementi componenti presenti:

- | | | | |
|--|---|--|--|
| <input checked="" type="checkbox"/> recinzione | <input type="checkbox"/> manufatto funzionale | <input type="checkbox"/> albero singolo | <input checked="" type="checkbox"/> alberatura a macchia |
| <input type="checkbox"/> pavimentazione | <input checked="" type="checkbox"/> siepe | <input type="checkbox"/> alberatura a filare | <input type="checkbox"/> altro |

Note elementi:

RELAZIONI CON IL CONTESTO TERRITORIALE

Tipo di accesso: ☐ accesso indiretto ☒ accesso diretto da viabilità ☐ accesso tramite stradello

Contesto paesaggistico:

- | | |
|--|--|
| <input checked="" type="checkbox"/> appartenenza ad agglomerato rurale | <input type="checkbox"/> prossimità a territorio urbanizzato |
| <input type="checkbox"/> insediamento isolato | <input type="checkbox"/> prossimità ad infrastrutture |
| <input type="checkbox"/> prossimità ad area produttiva | <input type="checkbox"/> prossimità a corso d'acqua |

Criticità ambientali: assenti

NOTE

DOCUMENTAZIONE FOTOGRAFICA

Foto anno 2019



Comune di Modena

CENSIMENTO PATRIMONIO EDILIZIO IN ZONA EXTRAURBANA

SCHEDA ANALITICA EDIFICIO

Codice nucleo: 259_243dr Categoria nucleo: vocati alla trasformazione

Codice edificio: 29129

LOCALIZZAZIONE

Indirizzo: STRADA VIGNOLESE

Numero civico: 0

Riferimenti catastali: Foglio: 259

Mappale: 242

FUNZIONE

Funzione principale: residenza

Funzione secondaria: deposito

Stato di utilizzazione: in uso

☐ Edificio produttivo agricolo dismesso

CARATTERISTICHE DELL'EDIFICIO

Numero di piani: 2

Numero di alloggi: 1

Superficie abitazione (mq): 181

Superficie altre funzioni (mq): 0

Epoca di costruzione: dal 1801 al 1900

Tipologia edilizia storica: **stalla e fienile**

Coerenza con l'impianto storico originario ☐

Integrità tipologica: alterata

Tipo di alterazione: alterazione dell'involucro

Stato di conservazione: medio

Vincolo Monumentale D.Lgs. 42/2004: non presente

Categoria di intervento da PSC/RUE 2016: Riqualificazione e ricomposizione tipologica

Codice Scheda censimento 1985: 259054

VALUTAZIONE

☒ Valore testimoniale

☐ Valore architettonico

NOTE

DOCUMENTAZIONE FOTOGRAFICA

Foto censimento 1985/1987



Foto censimento 2017/2020



Comune di Modena

CENSIMENTO PATRIMONIO EDILIZIO IN ZONA EXTRAURBANA

SCHEDA ANALITICA EDIFICIO

Codice nucleo: 259_243dr Categoria nucleo: vocati alla trasformazione

Codice edificio: 29130

LOCALIZZAZIONE

Indirizzo: STRADA VIGNOLESE

Numero civico: 0

Riferimenti catastali: Foglio: 259

Mappale: 56

FUNZIONE

Funzione principale: deposito

Funzione secondaria: ---

Stato di utilizzazione: in uso

☐ Edificio produttivo agricolo dismesso

CARATTERISTICHE DELL'EDIFICIO

Numero di piani: 1

Numero di alloggi: 0

Superficie abitazione (mq): 0

Superficie altre funzioni (mq): 83

Epoca di costruzione: dal 1801 al 1900

Tipologia edilizia storica: **fienile**

Coerenza con l'impianto storico originario ☒

Integrità tipologica: originaria

Tipo di alterazione:

Stato di conservazione: buono

Vincolo Monumentale D.Lgs. 42/2004: non presente

Categoria di intervento da PSC/RUE 2016: Riqualificazione e ricomposizione tipologica

Codice Scheda censimento 1985: 259056

VALUTAZIONE

☒ Valore testimoniale

☐ Valore architettonico

NOTE

DOCUMENTAZIONE FOTOGRAFICA

Foto censimento 1985/1987



Foto censimento 2017/2020



Comune di Modena

CENSIMENTO PATRIMONIO EDILIZIO IN ZONA EXTRAURBANA

SCHEDA ANALITICA EDIFICIO

Codice nucleo: 259_243dr Categoria nucleo: vocati alla trasformazione

Codice edificio: 29136

LOCALIZZAZIONE

Indirizzo: STRADA VIGNOLESE

Numero civico: 0

Riferimenti catastali: Foglio: 259

Mappale: 53

FUNZIONE

Funzione principale: residenza

Funzione secondaria: ---

Stato di utilizzazione: in uso

☐ Edificio produttivo agricolo dismesso

CARATTERISTICHE DELL'EDIFICIO

Numero di piani: 2

Numero di alloggi: 99

Superficie abitazione (mq): 160

Superficie altre funzioni (mq): 0

Epoca di costruzione: dal 1801 al 1900

Tipologia edilizia storica: **casa padronale**

Coerenza con l'impianto storico originario ☒

Integrità tipologica: originaria

Tipo di alterazione:

Stato di conservazione: buono

Vincolo Monumentale D.Lgs. 42/2004: non presente

Categoria di intervento da PSC/RUE 2016: Riqualificazione e ricomposizione tipologica

Codice Scheda censimento 1985: 259053

VALUTAZIONE

☒ Valore testimoniale

☐ Valore architettonico


NOTE

DOCUMENTAZIONE FOTOGRAFICA

Foto censimento 1985/1987



Foto censimento 2017/2020



Comune di Modena

CENSIMENTO PATRIMONIO EDILIZIO IN ZONA EXTRAURBANA

SCHEDA ANALITICA EDIFICIO

Codice nucleo: 259_243dr Categoria nucleo: vocati alla trasformazione

Codice edificio: 29157

LOCALIZZAZIONE

Indirizzo: STRADA VIGNOLESE

Numero civico: 0

Riferimenti catastali: Foglio: 259

Mappale: 57

FUNZIONE

Funzione principale: residenza

Funzione secondaria: deposito

Stato di utilizzazione: in uso

☐ Edificio produttivo agricolo dismesso

CARATTERISTICHE DELL'EDIFICIO

Numero di piani: 2

Numero di alloggi: 1

Superficie abitazione (mq): 95

Superficie altre funzioni (mq): 0

Epoca di costruzione: dal 1801 al 1900

Tipologia edilizia storica: **stalla**

Coerenza con l'impianto storico originario ☒

Integrità tipologica: originaria

Tipo di alterazione:

Stato di conservazione: buono

Vincolo Monumentale D.Lgs. 42/2004: non presente

Categoria di intervento da PSC/RUE 2016: Riqualificazione e ricomposizione tipologica

Codice Scheda censimento 1985: 259057

VALUTAZIONE

☒ Valore testimoniale

☐ Valore architettonico

NOTE

DOCUMENTAZIONE FOTOGRAFICA

Foto censimento 1985/1987



Foto censimento 2017/2020



Comune di Modena

CENSIMENTO PATRIMONIO EDILIZIO IN ZONA EXTRAURBANA

SCHEDA ANALITICA EDIFICIO

Codice nucleo: 259_243dr Categoria nucleo: vocati alla trasformazione

Codice edificio: 29162

LOCALIZZAZIONE

Indirizzo: STRADA VIGNOLESE

Numero civico: 1441

Riferimenti catastali: Foglio: 259

Mappale: 243

FUNZIONE

Funzione principale: residenza

Funzione secondaria: deposito

Stato di utilizzazione: in uso

☐ Edificio produttivo agricolo dismesso

CARATTERISTICHE DELL'EDIFICIO

Numero di piani: 1

Numero di alloggi: 2

Superficie abitazione (mq): 229

Superficie altre funzioni (mq): 0

Epoca di costruzione: dal 1801 al 1900

Tipologia edilizia storica: **stalla e fienile**

Coerenza con l'impianto storico originario ☒

Integrità tipologica: originaria

Tipo di alterazione:

Stato di conservazione: medio

Vincolo Monumentale D.Lgs. 42/2004: non presente

Categoria di intervento da PSC/RUE 2016: Riqualificazione e ricomposizione tipologica

Codice Scheda censimento 1985: 259055

VALUTAZIONE

☒ Valore testimoniale

☐ Valore architettonico

NOTE

DOCUMENTAZIONE FOTOGRAFICA

Foto censimento 1985/1987



Foto censimento 2017/2020



Comune di Modena

CENSIMENTO PATRIMONIO EDILIZIO IN ZONA EXTRAURBANA

SCHEDA ANALITICA EDIFICIO

Codice nucleo: 259_243dr Categoria nucleo: vocati alla trasformazione

Codice edificio: 29166

LOCALIZZAZIONE

Indirizzo: STRADA VIGNOLESE

Numero civico: 1441

Riferimenti catastali: Foglio: 259

Mappale: 245

FUNZIONE

Funzione principale: residenza

Funzione secondaria: ---

Stato di utilizzazione: in uso

☐ Edificio produttivo agricolo dismesso

CARATTERISTICHE DELL'EDIFICIO

Numero di piani: 2

Numero di alloggi: 1

Superficie abitazione (mq): 82

Superficie altre funzioni (mq): 0

Epoca di costruzione: dal 1801 al 1900

Tipologia edilizia storica: **casa colonica**

Coerenza con l'impianto storico originario ☒

Integrità tipologica: originaria

Tipo di alterazione:

Stato di conservazione: buono

Vincolo Monumentale D.Lgs. 42/2004: non presente

Categoria di intervento da PSC/RUE 2016: Riqualificazione e ricomposizione tipologica

Codice Scheda censimento 1985: 259059

VALUTAZIONE

☒ Valore testimoniale

☐ Valore architettonico

NOTE

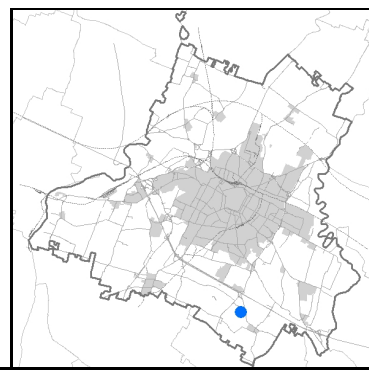
DOCUMENTAZIONE FOTOGRAFICA

Foto censimento 1985/1987



Foto censimento 2017/2020





Comune di Modena

Codice nucleo: 260_4dr

Categoria: vocati alla trasformazione

residenza

nucleo recuperato

LOCALIZZAZIONE

Indirizzo: STRADA CASTELNUOVO RANGONE

Numero civico: 18

Riferimenti catastali: Foglio: 260

Mappale: 4

FUNZIONI

- | | | | |
|---|--|---|---|
| <input checked="" type="checkbox"/> Residenza | <input checked="" type="checkbox"/> Deposito | <input type="checkbox"/> Allevamento | <input type="checkbox"/> Centro Aziendale |
| <input type="checkbox"/> Serra/vivaio | <input type="checkbox"/> Agriturismo | <input type="checkbox"/> Maneggio | <input type="checkbox"/> Impianto di trasformazione |
| <input type="checkbox"/> Altre attività econom. | <input type="checkbox"/> Fattoria didattica | <input type="checkbox"/> Imp. tecnologico | <input type="checkbox"/> Attività agricola residua |

Note:

Edifici destinati prevalentemente a residenza (B)

DESCRIZIONE DELL'IMPIANTO INSEDIATIVO

Impianto storico

Numero edifici: 11

Numero edifici oggetto di indagine: 5

- ☐ Vincolo Monumentale D.Lgs. 42/2004
- ☒ Vincolo Giardino di notevole interesse **ALB135**
- ☐ Presenza di edifici estranei all'impianto -

Assetto morfologico: disposizione libera

Elementi componenti presenti:

- | | | | |
|--|--|--|--|
| <input checked="" type="checkbox"/> recinzione | <input checked="" type="checkbox"/> manufatto funzionale | <input type="checkbox"/> albero singolo | <input checked="" type="checkbox"/> alberatura a macchia |
| <input checked="" type="checkbox"/> pavimentazione | <input checked="" type="checkbox"/> siepe | <input type="checkbox"/> alberatura a filare | <input type="checkbox"/> altro |

Note elementi:

RELAZIONI CON IL CONTESTO TERRITORIALE

Tipo di accesso: ☐ accesso indiretto ☐ accesso diretto da viabilità ☒ accesso tramite stradello

Contesto paesaggistico:

- | | |
|---|--|
| <input type="checkbox"/> appartenenza ad agglomerato rurale | <input type="checkbox"/> prossimità a territorio urbanizzato |
| <input checked="" type="checkbox"/> insediamento isolato | <input type="checkbox"/> prossimità ad infrastrutture |
| <input type="checkbox"/> prossimità ad area produttiva | <input checked="" type="checkbox"/> prossimità a corso d'acqua |

Criticità ambientali: fonti esterne

(traliccio alta tensione 5 m)

NOTE

Il giardino di notevole interesse occupa solo una parte del nucleo.

DOCUMENTAZIONE FOTOGRAFICA

Foto anno 2019



Comune di Modena

CENSIMENTO PATRIMONIO EDILIZIO IN ZONA EXTRAURBANA

SCHEMA ANALITICA EDIFICIO

Codice nucleo: 260_4dr Categoria nucleo: vocati alla trasformazione

Codice edificio: 29195

LOCALIZZAZIONE

Indirizzo: STRADA CASTELNUOVO RANGONE Numero civico: 180

Riferimenti catastali: Foglio: 260 Mappale: 4

FUNZIONE

Funzione principale: residenza

Funzione secondaria: ---

Stato di utilizzazione: in uso

☐ Edificio produttivo agricolo dismesso

CARATTERISTICHE DELL'EDIFICIO

Numero di piani: 2

Numero di alloggi: 1

Superficie abitazione (mq): 294

Superficie altre funzioni (mq): 0

Epoca di costruzione: fino al 1800

Tipologia edilizia storica: **casa padronale**

Coerenza con l'impianto storico originario ☒

Integrità tipologica: originaria

Tipo di alterazione:

Stato di conservazione: buono

Vincolo Monumentale D.Lgs. 42/2004: non presente

Categoria di intervento da PSC/RUE 2016: Restauro e risanamento conservativo

Codice Scheda censimento 1985: 260004

VALUTAZIONE

☒ Valore testimoniale

☐ Valore architettonico

NOTE

DOCUMENTAZIONE FOTOGRAFICA

Foto censimento 1985/1987



Foto censimento 2017/2020



Comune di Modena

CENSIMENTO PATRIMONIO EDILIZIO IN ZONA EXTRAURBANA

SCHEDA ANALITICA EDIFICIO

Codice nucleo: 260_4dr

Categoria nucleo: vocati alla trasformazione

Codice edificio: 29199

LOCALIZZAZIONE

Indirizzo: STRADA CASTELNUOVO RANGONE

Numero civico: 0

Riferimenti catastali: Foglio: 260

Mappale: 12

FUNZIONE

Funzione principale: deposito

Funzione secondaria: ---

Stato di utilizzazione: in uso

☐ Edificio produttivo agricolo dismesso

CARATTERISTICHE DELL'EDIFICIO

Numero di piani: 1

Numero di alloggi: 0

Superficie abitazione (mq): 0

Superficie altre funzioni (mq): 108

Epoca di costruzione: dal 1801 al 1900

Tipologia edilizia storica: **stalla e fienile**

Coerenza con l'impianto storico originario ☒

Integrità tipologica: originaria

Tipo di alterazione:

Stato di conservazione: buono

Vincolo Monumentale D.Lgs. 42/2004: non presente

Categoria di intervento da PSC/RUE 2016: Riqualificazione e ricomposizione tipologica

Codice Scheda censimento 1985: 260901

VALUTAZIONE

☒ Valore testimoniale

☐ Valore architettonico

NOTE

DOCUMENTAZIONE FOTOGRAFICA

Foto censimento 1985/1987



Foto censimento 2017/2020



Comune di Modena

CENSIMENTO PATRIMONIO EDILIZIO IN ZONA EXTRAURBANA

SCHEMA ANALITICA EDIFICIO

Codice nucleo: 260_4dr Categoria nucleo: vocati alla trasformazione

Codice edificio: 29230

LOCALIZZAZIONE

Indirizzo: STRADA CASTELNUOVO RANGONE Numero civico: 180

Riferimenti catastali: Foglio: 260 Mappale: 12

FUNZIONE

Funzione principale: residenza

Funzione secondaria: ---

Stato di utilizzazione: in uso

☐ Edificio produttivo agricolo dismesso

CARATTERISTICHE DELL'EDIFICIO

Numero di piani: 2

Numero di alloggi: 1

Superficie abitazione (mq): 262

Superficie altre funzioni (mq): 0

Epoca di costruzione: dal 1801 al 1900

Tipologia edilizia storica: **casa colonica**

Coerenza con l'impianto storico originario ☒

Integrità tipologica: alterata

Tipo di alterazione: finiture

Stato di conservazione: buono

Vincolo Monumentale D.Lgs. 42/2004: non presente

Categoria di intervento da PSC/RUE 2016: Riqualificazione e ricomposizione tipologica

Codice Scheda censimento 1985: 260012

VALUTAZIONE

☒ Valore testimoniale

☐ Valore architettonico

NOTE

DOCUMENTAZIONE FOTOGRAFICA

Foto censimento 1985/1987



Foto censimento 2017/2020



Comune di Modena

CENSIMENTO PATRIMONIO EDILIZIO IN ZONA EXTRAURBANA

SCHEMA ANALITICA EDIFICIO

Codice nucleo: 260_4dr Categoria nucleo: vocati alla trasformazione

Codice edificio: 29234

LOCALIZZAZIONE

Indirizzo: STRADA CASTELNUOVO RANGONE Numero civico: 180

Riferimenti catastali: Foglio: 260 Mappale: 3

FUNZIONE

Funzione principale: residenza

Funzione secondaria: ---

Stato di utilizzazione: in uso

☐ Edificio produttivo agricolo dismesso

CARATTERISTICHE DELL'EDIFICIO

Numero di piani: 2

Numero di alloggi: 1

Superficie abitazione (mq): 146

Superficie altre funzioni (mq): 0

Epoca di costruzione: fino al 1800

Tipologia edilizia storica: **casa padronale**

Coerenza con l'impianto storico originario ☒

Integrità tipologica: alterata

Tipo di alterazione: finiture

Stato di conservazione: buono

Vincolo Monumentale D.Lgs. 42/2004: non presente

Categoria di intervento da PSC/RUE 2016: Restauro e risanamento conservativo

Codice Scheda censimento 1985: 260003

VALUTAZIONE

☒ Valore testimoniale

☐ Valore architettonico

NOTE

DOCUMENTAZIONE FOTOGRAFICA

Foto censimento 1985/1987



Foto censimento 2017/2020



Comune di Modena

CENSIMENTO PATRIMONIO EDILIZIO IN ZONA EXTRAURBANA

SCHEMA ANALITICA EDIFICIO

Codice nucleo: 260_4dr

Categoria nucleo: vocati alla trasformazione

Codice edificio: 29247

LOCALIZZAZIONE

Indirizzo: STRADA CASTELNUOVO RANGONE

Numero civico: 0

Riferimenti catastali: Foglio: 260

Mappale: 5

FUNZIONE

Funzione principale: residenza

Funzione secondaria: ---

Stato di utilizzazione: in uso

☐ Edificio produttivo agricolo dismesso

CARATTERISTICHE DELL'EDIFICIO

Numero di piani: 2

Numero di alloggi: 2

Superficie abitazione (mq): 249

Superficie altre funzioni (mq): 0

Epoca di costruzione: fino al 1800

Tipologia edilizia storica: **stalla e fienile**

Coerenza con l'impianto storico originario ☒

Integrità tipologica: alterata

Tipo di alterazione: alterazione dell'involucro

Stato di conservazione: buono

Vincolo Monumentale D.Lgs. 42/2004: non presente

Categoria di intervento da PSC/RUE 2016: Riqualificazione e ricomposizione tipologica

Codice Scheda censimento 1985: 260005

VALUTAZIONE

☒ Valore testimoniale

☐ Valore architettonico

NOTE

DOCUMENTAZIONE FOTOGRAFICA

Foto censimento 1985/1987



Foto censimento 2017/2020



CENSIMENTO PATRIMONIO EDILIZIO IN ZONA EXTRAURBANA 2020

Codice nucleo: 260_40dr

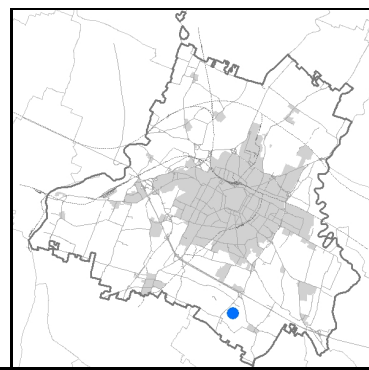


Foto aerea 2019 - C.G.R. s.p.a. Parma scala 1:5000

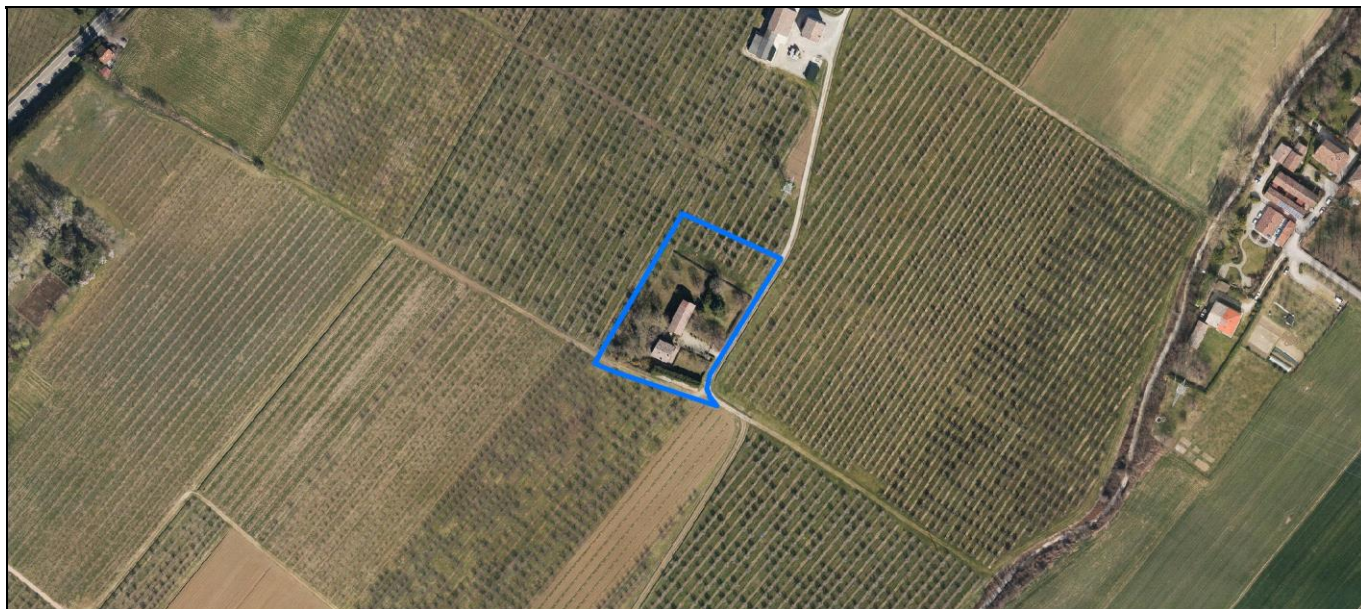
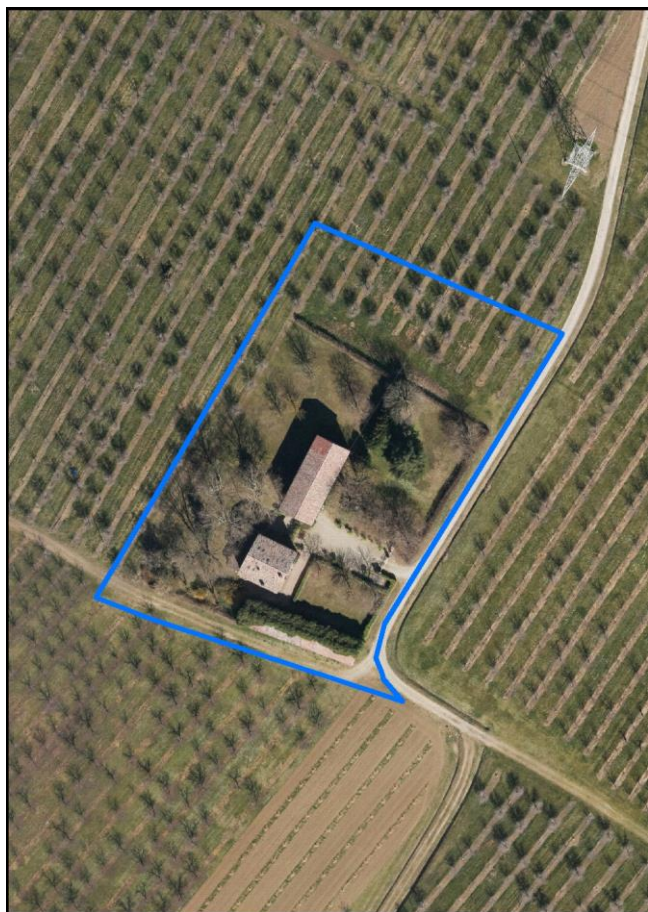


Foto aerea 2019 scala 1:2000



Estratto di mappa 2019 scala 1:2000



Comune di Modena

Codice nucleo: 260_40dr

Categoria: vocati alla trasformazione

residenza

nucleo recuperato

LOCALIZZAZIONE

Indirizzo: STRADA SANTA MARIA E SAN MARTINO

Numero civico:

Riferimenti catastali: Foglio: 260

Mappale: 40

FUNZIONI

- | | | | |
|---|--|---|---|
| <input checked="" type="checkbox"/> Residenza | <input checked="" type="checkbox"/> Deposito | <input type="checkbox"/> Allevamento | <input type="checkbox"/> Centro Aziendale |
| <input type="checkbox"/> Serra/vivaio | <input type="checkbox"/> Agriturismo | <input type="checkbox"/> Maneggio | <input type="checkbox"/> Impianto di trasformazione |
| <input type="checkbox"/> Altre attività econom. | <input type="checkbox"/> Fattoria didattica | <input type="checkbox"/> Imp. tecnologico | <input type="checkbox"/> Attività agricola residua |

Note:

Edifici destinati prevalentemente a residenza (B)

DESCRIZIONE DELL'IMPIANTO INSEDIATIVO

Impianto storico

Numero edifici: 3

Numero edifici oggetto di indagine: 3

- ☐ Vincolo Monumentale D.Lgs. 42/2004
- ☐ Vincolo Giardino di notevole interesse
- ☐ Presenza di edifici estranei all'impianto -

Assetto morfologico: corte aperta

Elementi componenti presenti:

- | | | | |
|--|---|--|--|
| <input checked="" type="checkbox"/> recinzione | <input type="checkbox"/> manufatto funzionale | <input type="checkbox"/> albero singolo | <input checked="" type="checkbox"/> alberatura a macchia |
| <input type="checkbox"/> pavimentazione | <input checked="" type="checkbox"/> siepe | <input type="checkbox"/> alberatura a filare | <input type="checkbox"/> altro |

Note elementi:

RELAZIONI CON IL CONTESTO TERRITORIALE

Tipo di accesso: ☐ accesso indiretto ☒ accesso diretto da viabilità ☐ accesso tramite stradello

Contesto paesaggistico:

- | | |
|---|--|
| <input type="checkbox"/> appartenenza ad agglomerato rurale | <input type="checkbox"/> prossimità a territorio urbanizzato |
| <input checked="" type="checkbox"/> insediamento isolato | <input type="checkbox"/> prossimità ad infrastrutture |
| <input type="checkbox"/> prossimità ad area produttiva | <input type="checkbox"/> prossimità a corso d'acqua |



Criticità ambientali: fonti esterne

(traliccio alta tensione 65 m)

NOTE

DOCUMENTAZIONE FOTOGRAFICA

Foto anno 2019



Comune di Modena

CENSIMENTO PATRIMONIO EDILIZIO IN ZONA EXTRAURBANA

SCHEDA ANALITICA EDIFICIO

Codice nucleo: 260_40dr Categoria nucleo: vocati alla trasformazione

Codice edificio: 29197

LOCALIZZAZIONE

Indirizzo: STRADA SANTA MARIA E SAN MARTINO Numero civico: 0

Riferimenti catastali: Foglio: 260 Mappale: 42

FUNZIONE

Funzione principale: residenza

Funzione secondaria: ---

Stato di utilizzazione: in uso

☐ Edificio produttivo agricolo dismesso

CARATTERISTICHE DELL'EDIFICIO

Numero di piani: 1

Numero di alloggi: 1

Superficie abitazione (mq): 198

Superficie altre funzioni (mq): 0

Epoca di costruzione: dal 1801 al 1900

Tipologia edilizia storica: **stalla e fienile**

Coerenza con l'impianto storico originario ☒

Integrità tipologica: originaria

Tipo di alterazione:

Stato di conservazione: buono

Vincolo Monumentale D.Lgs. 42/2004: non presente

Categoria di intervento da PSC/RUE 2016: Riqualificazione e ricomposizione tipologica

Codice Scheda censimento 1985: 260042

VALUTAZIONE

☒ Valore testimoniale

☐ Valore architettonico


NOTE

DOCUMENTAZIONE FOTOGRAFICA

Foto censimento 1985/1987



Foto censimento 2017/2020



Comune di Modena

CENSIMENTO PATRIMONIO EDILIZIO IN ZONA EXTRAURBANA

SCHEDA ANALITICA EDIFICIO

Codice nucleo: 260_40dr Categoria nucleo: vocati alla trasformazione

Codice edificio: 29252

LOCALIZZAZIONE

Indirizzo: STRADA SANTA MARIA E SAN MARTINO Numero civico: 0

Riferimenti catastali: Foglio: 260 Mappale: 40

FUNZIONE

Funzione principale: stalla e fienile

Funzione secondaria: ---

Stato di utilizzazione: in uso

☐ Edificio produttivo agricolo dismesso

CARATTERISTICHE DELL'EDIFICIO

Numero di piani: 2

Numero di alloggi: 0

Superficie abitazione (mq): 0

Superficie altre funzioni (mq): 201

Epoca di costruzione: dal 1801 al 1900

Tipologia edilizia storica: **stalla e fienile**

Coerenza con l'impianto storico originario ☒

Integrità tipologica: originaria

Tipo di alterazione:

Stato di conservazione: buono

Vincolo Monumentale D.Lgs. 42/2004: non presente

Categoria di intervento da PSC/RUE 2016: Riqualificazione e ricomposizione tipologica

Codice Scheda censimento 1985: 260040

VALUTAZIONE

☒ Valore testimoniale

☐ Valore architettonico

NOTE

DOCUMENTAZIONE FOTOGRAFICA

Foto censimento 1985/1987



Foto censimento 2017/2020



Comune di Modena

CENSIMENTO PATRIMONIO EDILIZIO IN ZONA EXTRAURBANA

SCHEMA ANALITICA EDIFICIO

Codice nucleo: 260_40dr Categoria nucleo: vocati alla trasformazione

Codice edificio: 29255

LOCALIZZAZIONE

Indirizzo: STRADA SANTA MARIA E SAN MARTINO Numero civico: 24

Riferimenti catastali: Foglio: 260 Mappale: 41

FUNZIONE

Funzione principale: residenza

Funzione secondaria: ---

Stato di utilizzazione: in uso

☐ Edificio produttivo agricolo dismesso

CARATTERISTICHE DELL'EDIFICIO

Numero di piani: 2

Numero di alloggi: 1

Superficie abitazione (mq): 118

Superficie altre funzioni (mq): 0

Epoca di costruzione: dal 1801 al 1900

Tipologia edilizia storica: **casa colonica**

Coerenza con l'impianto storico originario ☒

Integrità tipologica: alterata

Tipo di alterazione: finiture

Stato di conservazione: buono

Vincolo Monumentale D.Lgs. 42/2004: non presente

Categoria di intervento da PSC/RUE 2016: Riqualificazione e ricomposizione tipologica

Codice Scheda censimento 1985: 260041

VALUTAZIONE

☒ Valore testimoniale

☐ Valore architettonico

NOTE

DOCUMENTAZIONE FOTOGRAFICA

Foto censimento 1985/1987



Foto censimento 2017/2020



CENSIMENTO PATRIMONIO EDILIZIO IN ZONA EXTRAURBANA 2020

Codice nucleo: **260_56dr**

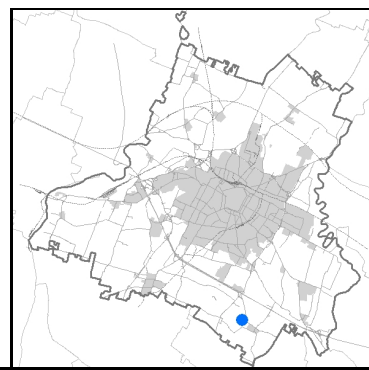


Foto aerea 2019 - C.G.R. s.p.a. Parma scala 1:5000


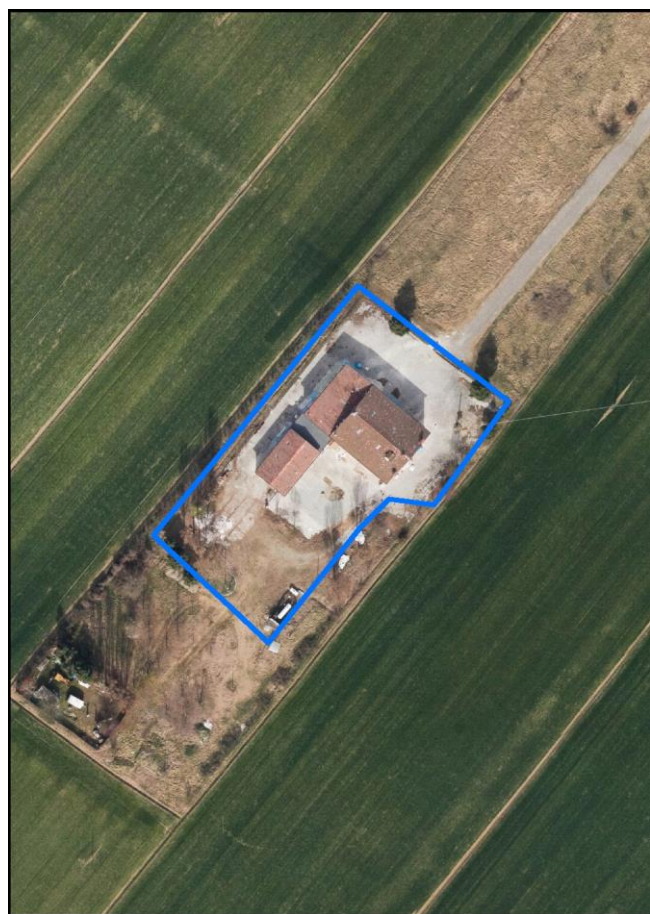
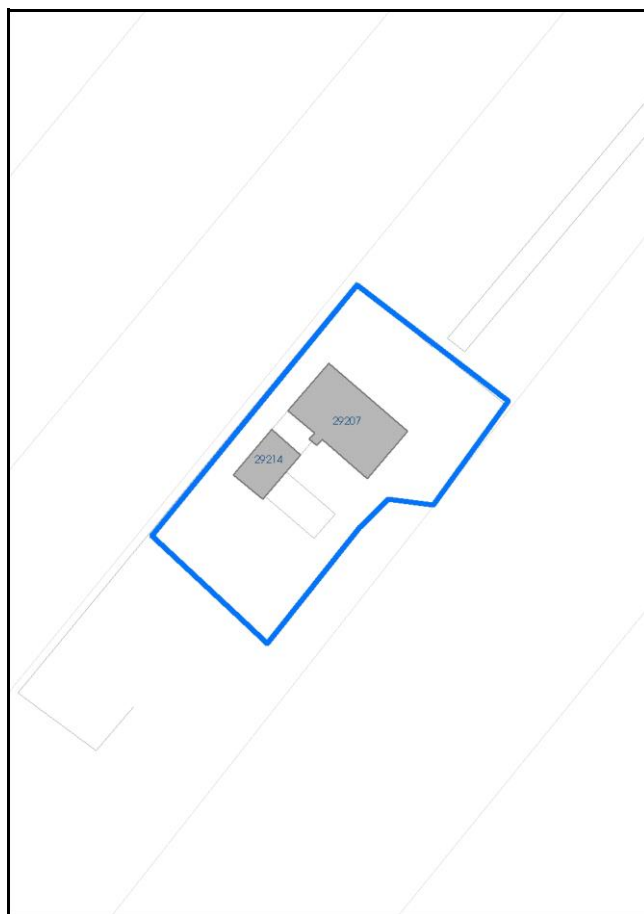


Foto aerea 2019 scala 1:2000



Estratto di mappa 2019 scala 1:2000



Comune di Modena

Codice nucleo: 260_56dr

Categoria: vocati alla trasformazione

residenza

nucleo recuperato

LOCALIZZAZIONE

Indirizzo: STRADA SAN MARTINO MUGNANO

Numero civico: 180

Riferimenti catastali: Foglio: 260

Mappale: 56

FUNZIONI

- | | | | |
|---|--|---|---|
| <input checked="" type="checkbox"/> Residenza | <input checked="" type="checkbox"/> Deposito | <input type="checkbox"/> Allevamento | <input type="checkbox"/> Centro Aziendale |
| <input type="checkbox"/> Serra/vivaio | <input type="checkbox"/> Agriturismo | <input type="checkbox"/> Maneggio | <input type="checkbox"/> Impianto di trasformazione |
| <input type="checkbox"/> Altre attività econom. | <input type="checkbox"/> Fattoria didattica | <input type="checkbox"/> Imp. tecnologico | <input type="checkbox"/> Attività agricola residua |

Note:

Edifici destinati prevalentemente a residenza (B)

DESCRIZIONE DELL'IMPIANTO INSEDIATIVO

Impianto storico

Numero edifici: 2

Numero edifici oggetto di indagine: 1

- ☐ Vincolo Monumentale D.Lgs. 42/2004
- ☐ Vincolo Giardino di notevole interesse
- ☐ Presenza di edifici estranei all'impianto -

Assetto morfologico: corte aperta

Elementi componenti presenti:

- | | | | |
|--|---|---|---|
| <input type="checkbox"/> recinzione | <input type="checkbox"/> manufatto funzionale | <input type="checkbox"/> albero singolo | <input type="checkbox"/> alberatura a macchia |
| <input checked="" type="checkbox"/> pavimentazione | <input checked="" type="checkbox"/> siepe | <input checked="" type="checkbox"/> alberatura a filare | <input type="checkbox"/> altro |

Note elementi:

RELAZIONI CON IL CONTESTO TERRITORIALE

Tipo di accesso: ☐ accesso indiretto ☐ accesso diretto da viabilità ☒ accesso tramite stradello

Contesto paesaggistico:

- | | |
|---|--|
| <input type="checkbox"/> appartenenza ad agglomerato rurale | <input type="checkbox"/> prossimità a territorio urbanizzato |
| <input checked="" type="checkbox"/> insediamento isolato | <input type="checkbox"/> prossimità ad infrastrutture |
| <input type="checkbox"/> prossimità ad area produttiva | <input type="checkbox"/> prossimità a corso d'acqua |

Criticità ambientali: assenti

NOTE

DOCUMENTAZIONE FOTOGRAFICA

Foto anno 2019



Comune di Modena

CENSIMENTO PATRIMONIO EDILIZIO IN ZONA EXTRAURBANA

SCHEDA ANALITICA EDIFICIO

Codice nucleo: 260_56dr Categoria nucleo: vocati alla trasformazione

Codice edificio: 29207

LOCALIZZAZIONE

Indirizzo: STRADA SAN MARTINO MUGNANO

Numero civico: 180

Riferimenti catastali: Foglio: 260

Mappale: 56

FUNZIONE

Funzione principale: residenza

Funzione secondaria: ---

Stato di utilizzazione: in uso

☐ Edificio produttivo agricolo dismesso

CARATTERISTICHE DELL'EDIFICIO

Numero di piani: 2

Numero di alloggi: 2

Superficie abitazione (mq): 460

Superficie altre funzioni (mq): 0

Epoca di costruzione: dal 1901 al 1945

Tipologia edilizia storica: **edificio a porta morta**

Coerenza con l'impianto storico originario ☒

Integrità tipologica: alterata

Tipo di alterazione: alterazione dell'involucro

Stato di conservazione: buono

Vincolo Monumentale D.Lgs. 42/2004: non presente

Categoria di intervento da PSC/RUE 2016: Riqualificazione e ricomposizione tipologica

Codice Scheda censimento 1985: 260056

VALUTAZIONE

☒ Valore testimoniale

☐ Valore architettonico

NOTE

DOCUMENTAZIONE FOTOGRAFICA

Foto censimento 1985/1987



Foto censimento 2017/2020



CENSIMENTO PATRIMONIO EDILIZIO IN ZONA EXTRAURBANA 2020

Codice nucleo: 260_73dr

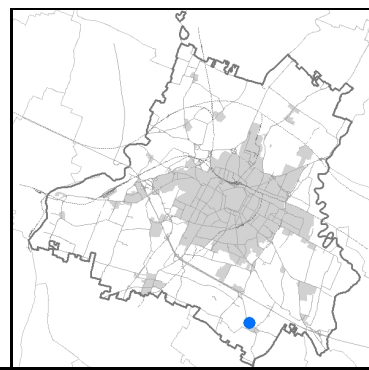


Foto aerea 2019 - C.G.R. s.p.a. Parma scala 1:5000

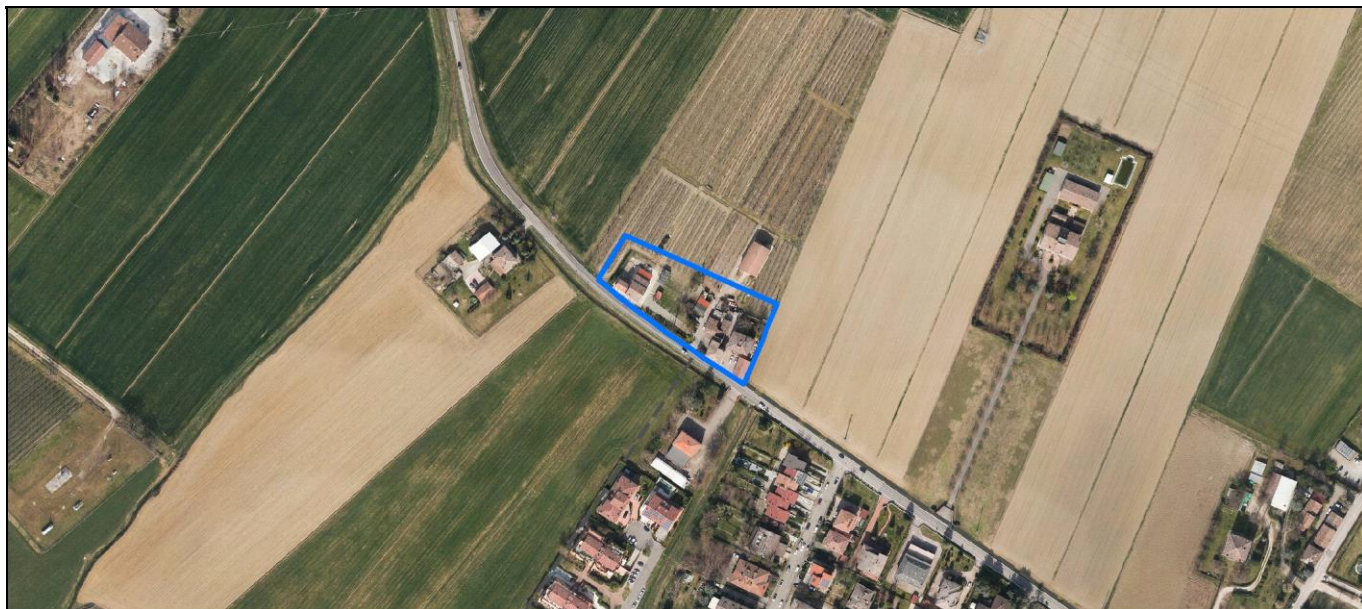
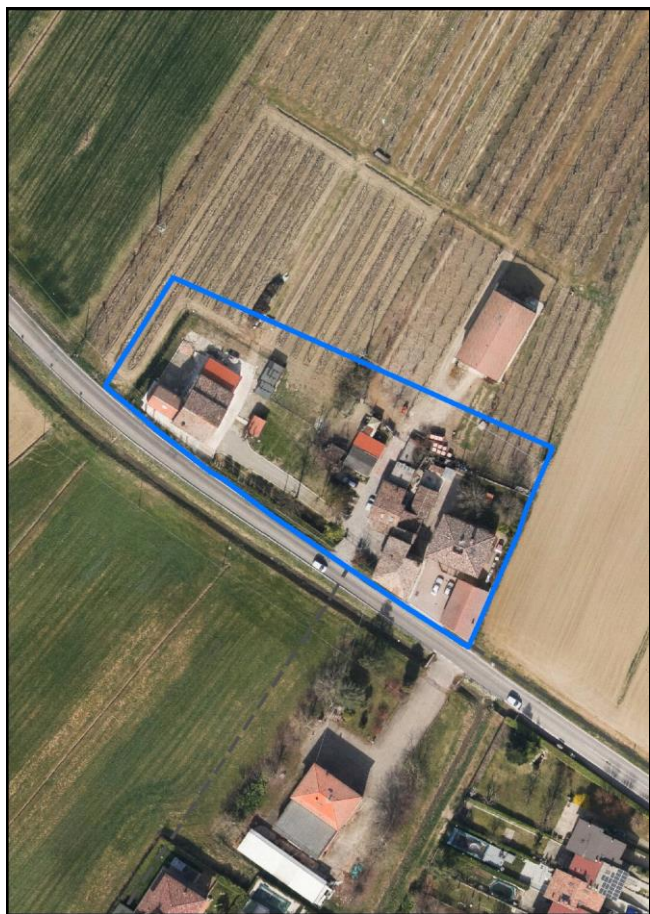


Foto aerea 2019 scala 1:2000



Estratto di mappa 2019 scala 1:2000



Comune di Modena

Codice nucleo: 260_73dr

Categoria: vocati alla trasformazione

residenza

nucleo recuperato

LOCALIZZAZIONE

Indirizzo: STRADA CASTELNUOVO RANGONE

Numero civico: 231

Riferimenti catastali: Foglio: 260

Mappale: 73

FUNZIONI

- | | | | |
|---|---|---|--|
| <input checked="" type="checkbox"/> Residenza | <input type="checkbox"/> Deposito | <input type="checkbox"/> Allevamento | <input checked="" type="checkbox"/> Centro Aziendale |
| <input type="checkbox"/> Serra/vivaio | <input type="checkbox"/> Agriturismo | <input type="checkbox"/> Maneggio | <input type="checkbox"/> Impianto di trasformazione |
| <input type="checkbox"/> Altre attività econom. | <input type="checkbox"/> Fattoria didattica | <input type="checkbox"/> Imp. tecnologico | <input type="checkbox"/> Attività agricola residua |

Note:

Edifici destinati prevalentemente a residenza (B)

DESCRIZIONE DELL'IMPIANTO INSEDIATIVO

Impianto storico

Numero edifici: 9

Numero edifici oggetto di indagine: 1

- ☐ Vincolo Monumentale D.Lgs. 42/2004
- ☐ Vincolo Giardino di notevole interesse
- ☐ Presenza di edifici estranei all'impianto -

Assetto morfologico: disposizione libera

Elementi componenti presenti:

- | | | | |
|--|--|--|---|
| <input checked="" type="checkbox"/> recinzione | <input checked="" type="checkbox"/> manufatto funzionale | <input checked="" type="checkbox"/> albero singolo | <input type="checkbox"/> alberatura a macchia |
| <input checked="" type="checkbox"/> pavimentazione | <input checked="" type="checkbox"/> siepe | <input type="checkbox"/> alberatura a filare | <input type="checkbox"/> altro |

Note elementi:

RELAZIONI CON IL CONTESTO TERRITORIALE

Tipo di accesso: ☐ accesso indiretto ☒ accesso diretto da viabilità ☐ accesso tramite stradello

Contesto paesaggistico:


- | | |
|--|---|
| <input checked="" type="checkbox"/> appartenenza ad agglomerato rurale | <input checked="" type="checkbox"/> prossimità a territorio urbanizzato |
| <input type="checkbox"/> insediamento isolato | <input type="checkbox"/> prossimità ad infrastrutture |
| <input type="checkbox"/> prossimità ad area produttiva | <input type="checkbox"/> prossimità a corso d'acqua |

Criticità ambientali: assenti

NOTE

DOCUMENTAZIONE FOTOGRAFICA

Foto anno 2019



Comune di Modena

CENSIMENTO PATRIMONIO EDILIZIO IN ZONA EXTRAURBANA

SCHEDA ANALITICA EDIFICIO

Codice nucleo: 260_73dr Categoria nucleo: vocati alla trasformazione

Codice edificio: 29256

LOCALIZZAZIONE

Indirizzo: STRADA CASTELNUOVO RANGONE Numero civico: 231

Riferimenti catastali: Foglio: 260 Mappale: 73

FUNZIONE

Funzione principale: residenza

Funzione secondaria: ---

Stato di utilizzazione: in uso

☐ Edificio produttivo agricolo dismesso

CARATTERISTICHE DELL'EDIFICIO

Numero di piani: 3

Numero di alloggi: 3

Superficie abitazione (mq): 139

Superficie altre funzioni (mq): 0

Epoca di costruzione: dal 1801 al 1900

Tipologia edilizia storica: **casa colonica**

Coerenza con l'impianto storico originario ☒

Integrità tipologica: alterata

Tipo di alterazione: corpo annesso precario

Stato di conservazione: buono

Vincolo Monumentale D.Lgs. 42/2004: non presente

Categoria di intervento da PSC/RUE 2016: Riqualificazione e ricomposizione tipologica

Codice Scheda censimento 1985: 260073

VALUTAZIONE

☒ Valore testimoniale

☐ Valore architettonico

NOTE

DOCUMENTAZIONE FOTOGRAFICA

Foto censimento 1985/1987



Foto censimento 2017/2020



CENSIMENTO PATRIMONIO EDILIZIO IN ZONA EXTRAURBANA 2020

Codice nucleo: 260_122dr

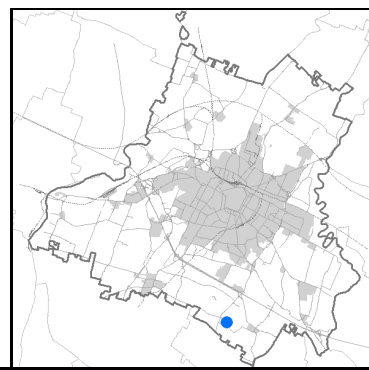
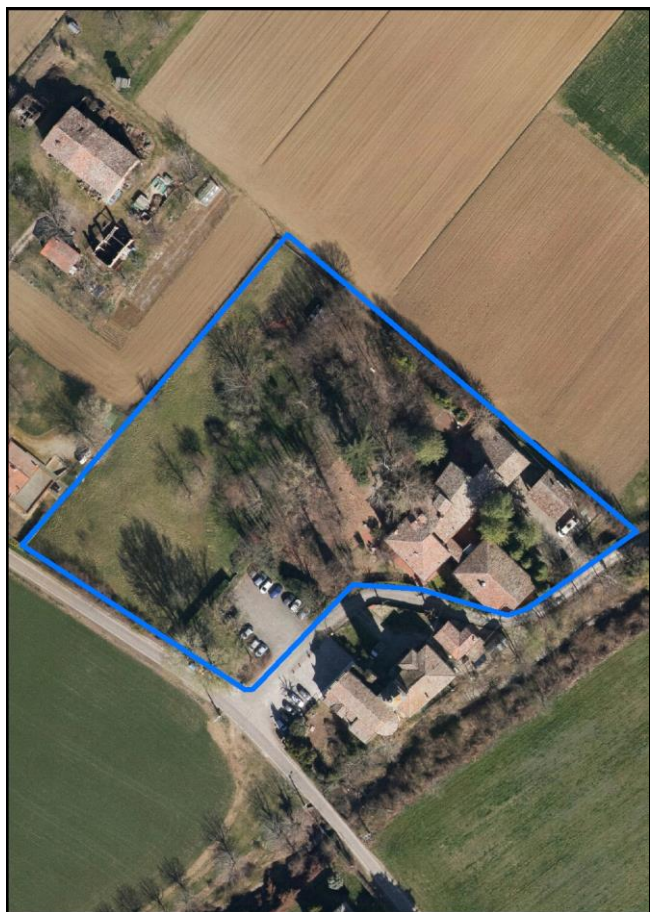


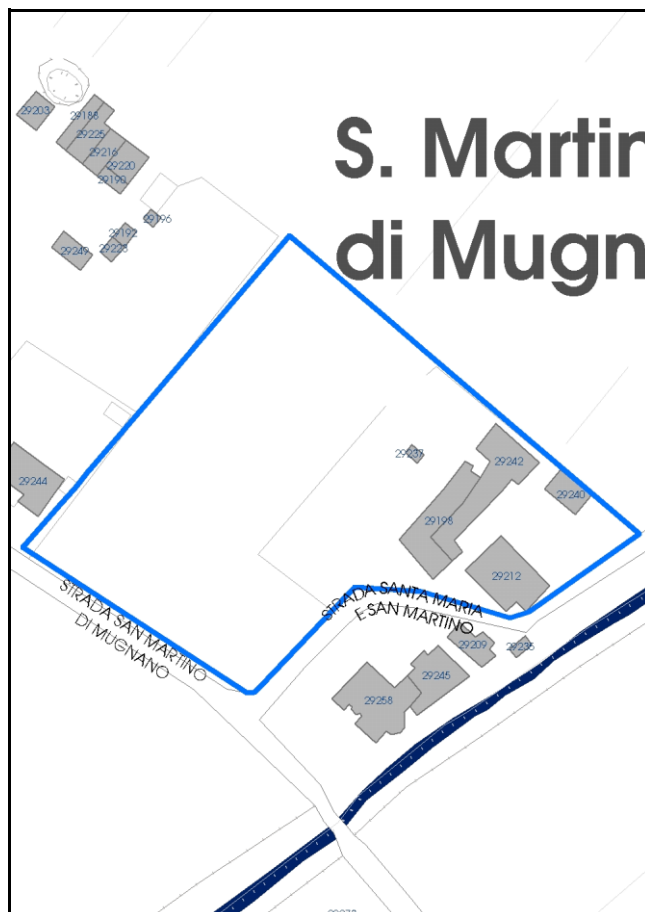
Foto aerea 2019 - C.G.R. s.p.a. Parma scala 1:5000



Foto aerea 2019 scala 1:2000



Estratto di mappa 2019 scala 1:2000



Comune di Modena

Codice nucleo: 260_122dr

Categoria: servizi/attrezzature

nucleo recuperato

LOCALIZZAZIONE

Indirizzo: STRADA SAN MARTINO MUGNANO

Numero civico:

Riferimenti catastali: Foglio: 260

Mappale: 122

FUNZIONI

- | | | | |
|--|--|---|---|
| <input type="checkbox"/> Residenza | <input checked="" type="checkbox"/> Deposito | <input type="checkbox"/> Allevamento | <input type="checkbox"/> Centro Aziendale |
| <input type="checkbox"/> Serra/vivaio | <input type="checkbox"/> Agriturismo | <input type="checkbox"/> Maneggio | <input type="checkbox"/> Impianto di trasformazione |
| <input checked="" type="checkbox"/> Altre attività econom. | <input type="checkbox"/> Fattoria didattica | <input type="checkbox"/> Imp. tecnologico | <input type="checkbox"/> Attività agricola residua |

Note:

Edifici destinati ad attrezzature generali (F)

DESCRIZIONE DELL'IMPIANTO INSEDIATIVO

Impianto storico

Numero edifici: 5

Numero edifici oggetto di indagine: 2

- ☐ Vincolo Monumentale D.Lgs. 42/2004
- ☐ Vincolo Giardino di notevole interesse
- ☐ Presenza di edifici estranei all'impianto -

Assetto morfologico: corte aperta

Elementi componenti presenti:

- | | | | |
|--|--|--|--|
| <input checked="" type="checkbox"/> recinzione | <input checked="" type="checkbox"/> manufatto funzionale | <input type="checkbox"/> albero singolo | <input checked="" type="checkbox"/> alberatura a macchia |
| <input checked="" type="checkbox"/> pavimentazione | <input checked="" type="checkbox"/> siepe | <input type="checkbox"/> alberatura a filare | <input type="checkbox"/> altro |

Note elementi:

RELAZIONI CON IL CONTESTO TERRITORIALE

Tipo di accesso: ☐ accesso indiretto ☒ accesso diretto da viabilità ☐ accesso tramite stradello

Contesto paesaggistico:

- | | |
|--|---|
| <input checked="" type="checkbox"/> appartenenza ad agglomerato rurale | <input checked="" type="checkbox"/> prossimità a territorio urbanizzato |
| <input type="checkbox"/> insediamento isolato | <input type="checkbox"/> prossimità ad infrastrutture |
| <input type="checkbox"/> prossimità ad area produttiva | <input checked="" type="checkbox"/> prossimità a corso d'acqua |

Criticità ambientali: assenti

NOTE

DOCUMENTAZIONE FOTOGRAFICA

Foto anno 2019



Comune di Modena

CENSIMENTO PATRIMONIO EDILIZIO IN ZONA EXTRAURBANA

SCHEDA ANALITICA EDIFICIO

Codice nucleo: 260_122dr Categoria nucleo: servizi/attrezzature

Codice edificio: 29198

LOCALIZZAZIONE

Indirizzo: STRADA SAN MARTINO MUGNANO

Numero civico: 90

Riferimenti catastali: Foglio: 260

Mappale: 121

FUNZIONE

Funzione principale: casa di riposo

Funzione secondaria: ---

Stato di utilizzazione: in uso

☐ Edificio produttivo agricolo dismesso

CARATTERISTICHE DELL'EDIFICIO

Numero di piani: 2

Numero di alloggi: 0

Superficie abitazione (mq): 0

Superficie altre funzioni (mq): 219

Epoca di costruzione: dal 1801 al 1900

Tipologia edilizia storica: **casa padronale**

Coerenza con l'impianto storico originario ☒

Integrità tipologica: originaria

Tipo di alterazione:

Stato di conservazione: buono

Vincolo Monumentale D.Lgs. 42/2004: non presente

Categoria di intervento da PSC/RUE 2016: Riqualificazione e ricomposizione tipologica

Codice Scheda censimento 1985: 260121

VALUTAZIONE

☒ Valore testimoniale

☐ Valore architettonico

NOTE

DOCUMENTAZIONE FOTOGRAFICA

Foto censimento 1985/1987



Foto censimento 2017/2020



Comune di Modena

CENSIMENTO PATRIMONIO EDILIZIO IN ZONA EXTRAURBANA

SCHEDA ANALITICA EDIFICIO

Codice nucleo: 260_122dr Categoria nucleo: servizi/attrezzature

Codice edificio: 29212

LOCALIZZAZIONE

Indirizzo: STRADA SAN MARTINO MUGNANO

Numero civico: 0

Riferimenti catastali: Foglio: 260

Mappale: 122

FUNZIONE

Funzione principale: casa di riposo

Funzione secondaria: ---

Stato di utilizzazione: in uso

☐ Edificio produttivo agricolo dismesso

CARATTERISTICHE DELL'EDIFICIO

Numero di piani: 2

Numero di alloggi: 0

Superficie abitazione (mq): 0

Superficie altre funzioni (mq): 232

Epoca di costruzione: dal 1801 al 1900

Tipologia edilizia storica: **casa padronale**

Coerenza con l'impianto storico originario ☒

Integrità tipologica: alterata

Tipo di alterazione: alterazione dell'involucro

Stato di conservazione: buono

Vincolo Monumentale D.Lgs. 42/2004: non presente

Categoria di intervento da PSC/RUE 2016: Riqualificazione e ricomposizione tipologica

Codice Scheda censimento 1985: 260124

VALUTAZIONE

☒ Valore testimoniale

☐ Valore architettonico

NOTE

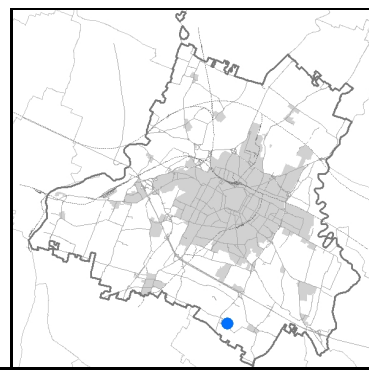
DOCUMENTAZIONE FOTOGRAFICA

Foto censimento 1985/1987



Foto censimento 2017/2020





An aerial photograph of a rural landscape. A property is highlighted with a blue outline, situated near a large green pond and a cluster of buildings. The surrounding area includes various agricultural fields, some of which are brown (possibly fallow or harvested), and others are green. There are also some trees and a small road or path visible.

An aerial photograph of a residential property. A blue line outlines a specific area containing several houses with brown roofs and some trees. To the left of the outlined area is a paved road and a parking lot with several cars. To the right is a large green field. The background shows more trees and a brown field.

Comune di Modena

Codice nucleo: 260_129dr

Categoria: servizi/attrezzature

culto

nucleo recuperato

LOCALIZZAZIONE

Indirizzo: STRADA SAN MARTINO MUGNANO

Numero civico: 89

Riferimenti catastali: Foglio: 260

Mappale: 129

FUNZIONI

- | | | | |
|--|--|---|---|
| <input checked="" type="checkbox"/> Residenza | <input checked="" type="checkbox"/> Deposito | <input type="checkbox"/> Allevamento | <input type="checkbox"/> Centro Aziendale |
| <input type="checkbox"/> Serra/vivaio | <input type="checkbox"/> Agriturismo | <input type="checkbox"/> Maneggio | <input type="checkbox"/> Impianto di trasformazione |
| <input checked="" type="checkbox"/> Altre attività econom. | <input type="checkbox"/> Fattoria didattica | <input type="checkbox"/> Imp. tecnologico | <input type="checkbox"/> Attività agricola residua |

Note:

Edifici destinati a servizi di interesse collettivo (G)

DESCRIZIONE DELL'IMPIANTO INSEDIATIVO

Impianto storico

Numero edifici: 4

Numero edifici oggetto di indagine: 3

- ☐ Vincolo Monumentale D.Lgs. 42/2004
- ☐ Vincolo Giardino di notevole interesse
- ☐ Presenza di edifici estranei all'impianto -

Assetto morfologico: corte aperta

Elementi componenti presenti:

- | | | | |
|--|---|---|---|
| <input checked="" type="checkbox"/> recinzione | <input type="checkbox"/> manufatto funzionale | <input type="checkbox"/> albero singolo | <input type="checkbox"/> alberatura a macchia |
| <input checked="" type="checkbox"/> pavimentazione | <input checked="" type="checkbox"/> siepe | <input checked="" type="checkbox"/> alberatura a filare | <input type="checkbox"/> altro |

Note elementi:

RELAZIONI CON IL CONTESTO TERRITORIALE

Tipo di accesso: ☐ accesso indiretto ☒ accesso diretto da viabilità ☐ accesso tramite stradello

Contesto paesaggistico:


- | | |
|--|--|
| <input checked="" type="checkbox"/> appartenenza ad agglomerato rurale | <input type="checkbox"/> prossimità a territorio urbanizzato |
| <input type="checkbox"/> insediamento isolato | <input type="checkbox"/> prossimità ad infrastrutture |
| <input type="checkbox"/> prossimità ad area produttiva | <input checked="" type="checkbox"/> prossimità a corso d'acqua |

Criticità ambientali: assenti

NOTE

DOCUMENTAZIONE FOTOGRAFICA

Foto anno 2019



Comune di Modena

CENSIMENTO PATRIMONIO EDILIZIO IN ZONA EXTRAURBANA

SCHEDA ANALITICA EDIFICIO

Codice nucleo: 260_129dr Categoria nucleo: servizi/attrezzature

Codice edificio: 29209

LOCALIZZAZIONE

Indirizzo: STRADA SAN MARTINO MUGNANO

Numero civico: 85

Riferimenti catastali: Foglio: 260

Mappale: 127

FUNZIONE

Funzione principale: residenza

Funzione secondaria: ---

Stato di utilizzazione: in uso

☐ Edificio produttivo agricolo dismesso

CARATTERISTICHE DELL'EDIFICIO

Numero di piani: 2

Numero di alloggi: 1

Superficie abitazione (mq): 72

Superficie altre funzioni (mq): 0

Epoca di costruzione: dal 1801 al 1900

Tipologia edilizia storica: **casa padronale**

Coerenza con l'impianto storico originario ☒

Integrità tipologica: alterata

Tipo di alterazione: ampliamento

Stato di conservazione: buono

Vincolo Monumentale D.Lgs. 42/2004: non presente

Categoria di intervento da PSC/RUE 2016: Riqualificazione e ricomposizione tipologica

Codice Scheda censimento 1985: 260127

VALUTAZIONE

☒ Valore testimoniale

☐ Valore architettonico

NOTE

DOCUMENTAZIONE FOTOGRAFICA

Foto censimento 1985/1987



Foto censimento 2017/2020



Comune di Modena

CENSIMENTO PATRIMONIO EDILIZIO IN ZONA EXTRAURBANA

SCHEDA ANALITICA EDIFICIO

Codice nucleo: 260_129dr Categoria nucleo: servizi/attrezzature

Codice edificio: 29245

Chiesa parrocchiale di San Martino di Mugnano: canonica

LOCALIZZAZIONE

Indirizzo: STRADA SAN MARTINO MUGNANO

Numero civico: 89

Riferimenti catastali: Foglio: 260

Mappale: 129

FUNZIONE

Funzione principale: residenza

Funzione secondaria: ---

Stato di utilizzazione: in uso

☐ Edificio produttivo agricolo dismesso

CARATTERISTICHE DELL'EDIFICIO

Numero di piani: 3

Numero di alloggi: 2

Superficie abitazione (mq): 153

Superficie altre funzioni (mq): 0

Epoca di costruzione: fino al 1800

Tipologia edilizia storica: **canonica**

Coerenza con l'impianto storico originario ☒

Integrità tipologica: originaria

Tipo di alterazione:

Stato di conservazione: buono

Vincolo Monumentale D.Lgs. 42/2004: Ope Legis 33

Categoria di intervento da PSC/RUE 2016: Restauro scientifico

Codice Scheda censimento 1985: 260129

VALUTAZIONE

☐ Valore testimoniale

☒ Valore architettonico

NOTE

DOCUMENTAZIONE FOTOGRAFICA

Foto censimento 1985/1987



Foto censimento 2017/2020



Comune di Modena

CENSIMENTO PATRIMONIO EDILIZIO IN ZONA EXTRAURBANA

SCHEDA ANALITICA EDIFICIO

Codice nucleo: 260_129dr Categoria nucleo: servizi/attrezzature

Codice edificio: 29258

Chiesa parrocchiale di San Martino di Mugnano

LOCALIZZAZIONE

Indirizzo: STRADA SAN MARTINO MUGNANO

Numero civico: 91

Riferimenti catastali: Foglio: 260

Mappale: A

FUNZIONE

Funzione principale: chiesa

Funzione secondaria: ---

Stato di utilizzazione: in uso

☐ Edificio produttivo agricolo dismesso

CARATTERISTICHE DELL'EDIFICIO

Numero di piani: 2

Numero di alloggi: 0

Superficie abitazione (mq): 0

Superficie altre funzioni (mq): 257

Epoca di costruzione: fino al 1800

Tipologia edilizia storica: **chiesa**

Coerenza con l'impianto storico originario ☒

Integrità tipologica: originaria

Tipo di alterazione:

Stato di conservazione: buono

Vincolo Monumentale D.Lgs. 42/2004: Ope Legis 33

Categoria di intervento da PSC/RUE 2016: Restauro scientifico

Codice Scheda censimento 1985: 260A

VALUTAZIONE

☐ Valore testimoniale

☒ Valore architettonico

NOTE

DOCUMENTAZIONE FOTOGRAFICA

Foto censimento 1985/1987



Foto censimento 2017/2020



CENSIMENTO PATRIMONIO EDILIZIO IN ZONA EXTRAURBANA 2020

Codice nucleo: 261_8dr

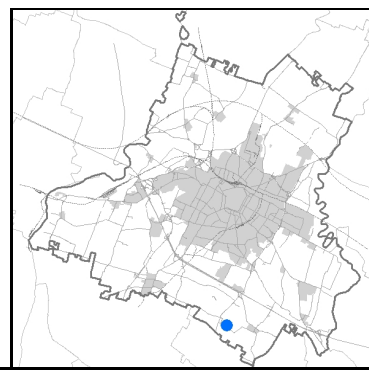


Foto aerea 2019 - C.G.R. s.p.a. Parma scala 1:5000

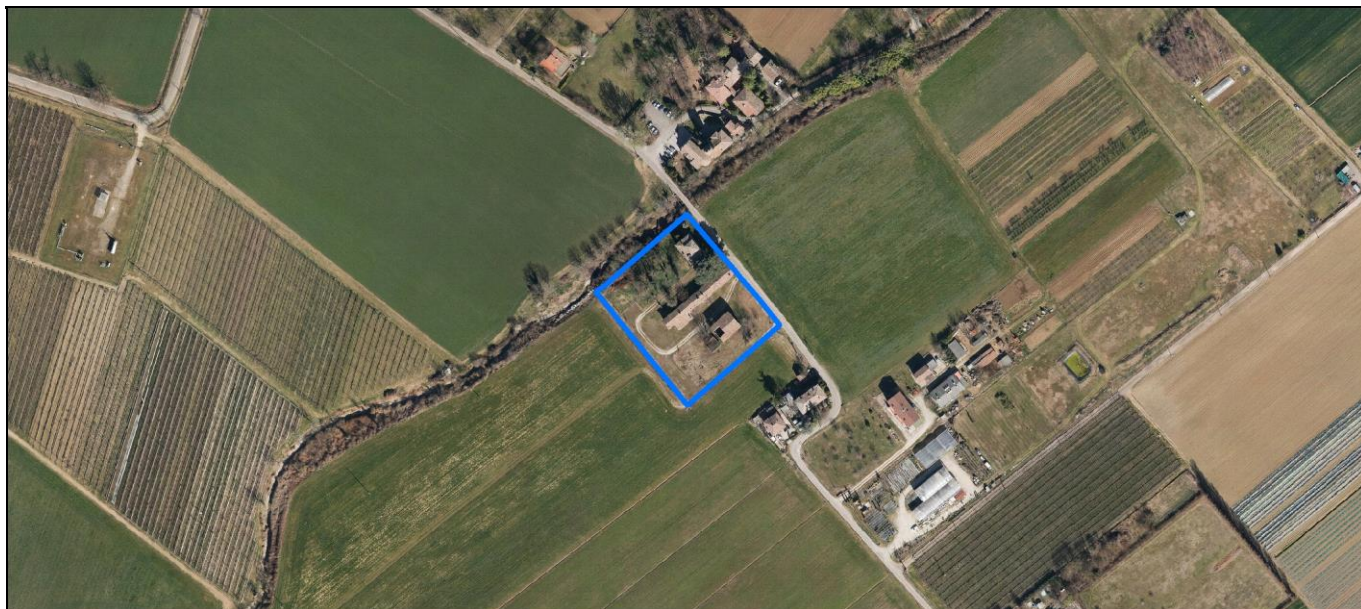
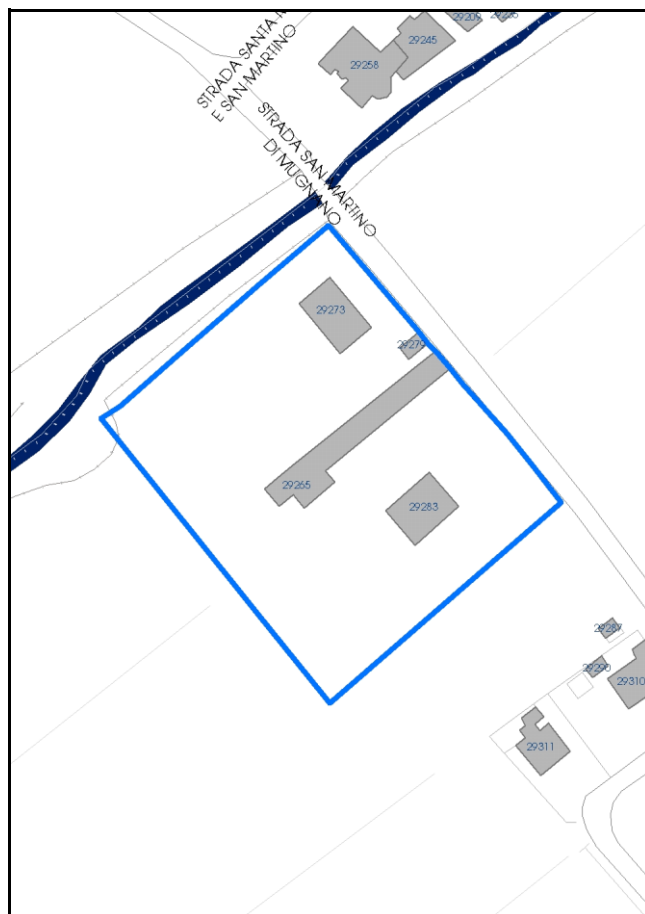


Foto aerea 2019 scala 1:2000



Estratto di mappa 2019 scala 1:2000



Comune di Modena

Codice nucleo: 261_8dr

Categoria: vocati alla trasformazione

residenza

nucleo recuperato

LOCALIZZAZIONE

Indirizzo: STRADA SAN MARTINO MUGNANO

Numero civico: 34

Riferimenti catastali: Foglio: 261

Mappale: 8

FUNZIONI

- | | | | |
|---|--|---|---|
| <input checked="" type="checkbox"/> Residenza | <input checked="" type="checkbox"/> Deposito | <input type="checkbox"/> Allevamento | <input type="checkbox"/> Centro Aziendale |
| <input type="checkbox"/> Serra/vivaio | <input type="checkbox"/> Agriturismo | <input type="checkbox"/> Maneggio | <input type="checkbox"/> Impianto di trasformazione |
| <input type="checkbox"/> Altre attività econom. | <input type="checkbox"/> Fattoria didattica | <input type="checkbox"/> Imp. tecnologico | <input type="checkbox"/> Attività agricola residua |

Note:

Edifici destinati prevalentemente a residenza (B)

DESCRIZIONE DELL'IMPIANTO INSEDIATIVO

Impianto storico

Numero edifici: 5

Numero edifici oggetto di indagine: 3

- ☐ Vincolo Monumentale D.Lgs. 42/2004
- ☒ Vincolo Giardino di notevole interesse **ALB136**
- ☐ Presenza di edifici estranei all'impianto -

Assetto morfologico: disposizione libera

Elementi componenti presenti:

- | | | | |
|---|---|--|--|
| <input type="checkbox"/> recinzione | <input type="checkbox"/> manufatto funzionale | <input type="checkbox"/> albero singolo | <input checked="" type="checkbox"/> alberatura a macchia |
| <input type="checkbox"/> pavimentazione | <input type="checkbox"/> siepe | <input type="checkbox"/> alberatura a filare | <input type="checkbox"/> altro |

Note elementi:

RELAZIONI CON IL CONTESTO TERRITORIALE

Tipo di accesso: ☐ accesso indiretto ☒ accesso diretto da viabilità ☐ accesso tramite stradello

Contesto paesaggistico:

- | | |
|---|--|
| <input type="checkbox"/> appartenenza ad agglomerato rurale | <input type="checkbox"/> prossimità a territorio urbanizzato |
| <input checked="" type="checkbox"/> insediamento isolato | <input type="checkbox"/> prossimità ad infrastrutture |
| <input type="checkbox"/> prossimità ad area produttiva | <input checked="" type="checkbox"/> prossimità a corso d'acqua |


Criticità ambientali: assenti

NOTE

Il giardino di notevole interesse occupa sooo una parte del nucleo.

DOCUMENTAZIONE FOTOGRAFICA

Foto anno 2019



Comune di Modena

CENSIMENTO PATRIMONIO EDILIZIO IN ZONA EXTRAURBANA

SCHEDA ANALITICA EDIFICIO

Codice nucleo: 261_8dr Categoria nucleo: vocati alla trasformazione

Codice edificio: 29265

LOCALIZZAZIONE

Indirizzo: STRADA SAN MARTINO MUGNANO

Numero civico: 34

Riferimenti catastali: Foglio: 261

Mappale: 8

FUNZIONE

Funzione principale: residenza

Funzione secondaria: deposito

Stato di utilizzazione: in uso

☐ Edificio produttivo agricolo dismesso

CARATTERISTICHE DELL'EDIFICIO

Numero di piani: 2

Numero di alloggi: 3

Superficie abitazione (mq): 407

Superficie altre funzioni (mq): 0

Epoca di costruzione: fino al 1800

Tipologia edilizia storica: **casa colonica**

Coerenza con l'impianto storico originario ☒

Integrità tipologica: originaria

Tipo di alterazione:

Stato di conservazione: buono

Vincolo Monumentale D.Lgs. 42/2004: non presente

Categoria di intervento da PSC/RUE 2016: Restauro e risanamento conservativo

Codice Scheda censimento 1985: 261008

VALUTAZIONE

☒ Valore testimoniale

☐ Valore architettonico

NOTE

DOCUMENTAZIONE FOTOGRAFICA

Foto censimento 1985/1987



Foto censimento 2017/2020



Comune di Modena

CENSIMENTO PATRIMONIO EDILIZIO IN ZONA EXTRAURBANA

SCHEMA ANALITICA EDIFICIO

Codice nucleo: 261_8dr Categoria nucleo: vocati alla trasformazione

Codice edificio: 29273

LOCALIZZAZIONE

Indirizzo: STRADA SAN MARTINO MUGNANO

Numero civico: 28

Riferimenti catastali: Foglio: 261

Mappale: 4

FUNZIONE

Funzione principale: residenza

Funzione secondaria: ---

Stato di utilizzazione: in uso

☐ Edificio produttivo agricolo dismesso

CARATTERISTICHE DELL'EDIFICIO

Numero di piani: 2

Numero di alloggi: 1

Superficie abitazione (mq): 185

Superficie altre funzioni (mq): 0

Epoca di costruzione: fino al 1800

Tipologia edilizia storica: **casa padronale**

Coerenza con l'impianto storico originario ☒

Integrità tipologica: originaria

Tipo di alterazione:

Stato di conservazione: buono

Vincolo Monumentale D.Lgs. 42/2004: non presente

Categoria di intervento da PSC/RUE 2016: Restauro e risanamento conservativo

Codice Scheda censimento 1985: 261004

VALUTAZIONE

☒ Valore testimoniale

☐ Valore architettonico

NOTE

DOCUMENTAZIONE FOTOGRAFICA

Foto censimento 1985/1987



Foto censimento 2017/2020



Comune di Modena

CENSIMENTO PATRIMONIO EDILIZIO IN ZONA EXTRAURBANA

SCHEMA ANALITICA EDIFICIO

Codice nucleo: 261_8dr

Categoria nucleo: vocati alla trasformazione

Codice edificio: 29283

LOCALIZZAZIONE

Indirizzo: STRADA SAN MARTINO MUGNANO

Numero civico: 34

Riferimenti catastali: Foglio: 261

Mappale: 11

FUNZIONE

Funzione principale: stalla

Funzione secondaria: fienile

Stato di utilizzazione: non in uso

☒ Edificio produttivo agricolo dismesso

CARATTERISTICHE DELL'EDIFICIO

Numero di piani: 2

Numero di alloggi: 0

Superficie abitazione (mq): 0

Superficie altre funzioni (mq): 185

Epoca di costruzione: dal 1901 al 1945

Tipologia edilizia storica: **stalla e fienile**

Coerenza con l'impianto storico originario ☒

Integrità tipologica: originaria

Tipo di alterazione:

Stato di conservazione: scarso

Vincolo Monumentale D.Lgs. 42/2004: non presente

Categoria di intervento da PSC/RUE 2016: Riqualificazione e ricomposizione tipologica

Codice Scheda censimento 1985: 261011

VALUTAZIONE

☒ Valore testimoniale

☐ Valore architettonico


NOTE

DOCUMENTAZIONE FOTOGRAFICA

Foto censimento 1985/1987



Foto censimento 2017/2020



CENSIMENTO PATRIMONIO EDILIZIO IN ZONA EXTRAURBANA 2020

Codice nucleo: 261_17dr

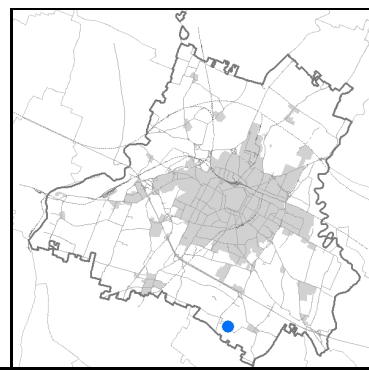


Foto aerea 2019 - C.G.R. s.p.a. Parma scala 1:5000

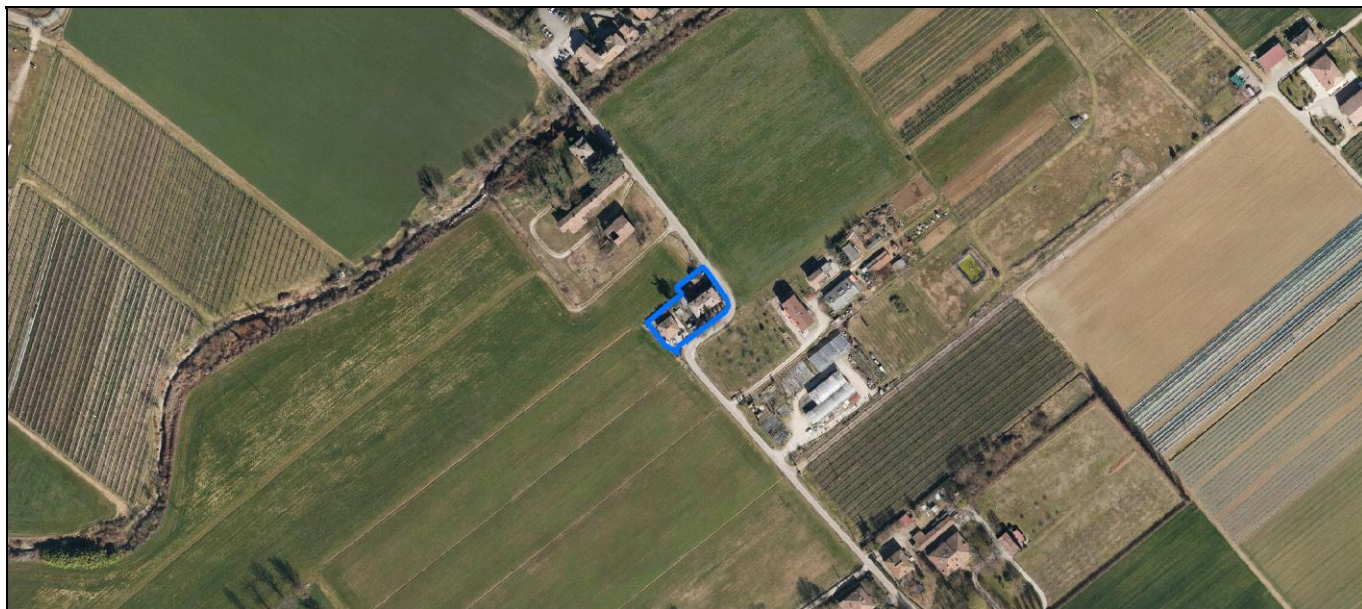
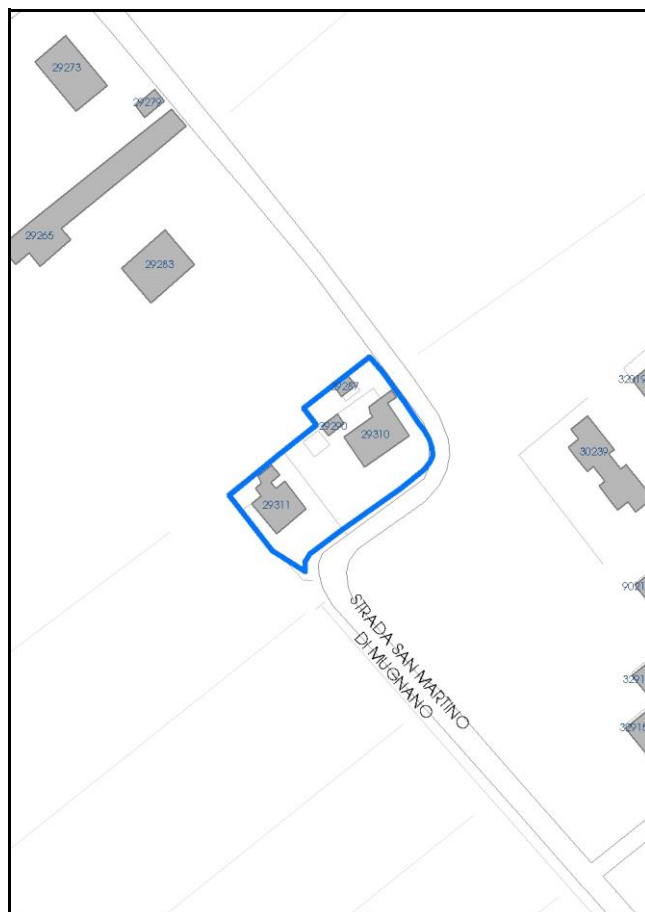


Foto aerea 2019 scala 1:2000



Estratto di mappa 2019 scala 1:2000



Comune di Modena

Codice nucleo: 261_17dr

Categoria: vocati alla trasformazione

residenza

nucleo recuperato

LOCALIZZAZIONE

Indirizzo: STRADA SAN MARTINO MUGNANO

Numero civico: 78

Riferimenti catastali: Foglio: 261

Mappale: 17

FUNZIONI

- | | | | |
|---|--|---|---|
| <input checked="" type="checkbox"/> Residenza | <input checked="" type="checkbox"/> Deposito | <input type="checkbox"/> Allevamento | <input type="checkbox"/> Centro Aziendale |
| <input type="checkbox"/> Serra/vivaio | <input type="checkbox"/> Agriturismo | <input type="checkbox"/> Maneggio | <input type="checkbox"/> Impianto di trasformazione |
| <input type="checkbox"/> Altre attività econom. | <input type="checkbox"/> Fattoria didattica | <input type="checkbox"/> Imp. tecnologico | <input type="checkbox"/> Attività agricola residua |

Note:

Edifici destinati prevalentemente a residenza (B)

DESCRIZIONE DELL'IMPIANTO INSEDIATIVO

Impianto storico

Numero edifici: 4

Numero edifici oggetto di indagine: 3

- ☐ Vincolo Monumentale D.Lgs. 42/2004
- ☐ Vincolo Giardino di notevole interesse
- ☐ Presenza di edifici estranei all'impianto -

Assetto morfologico: corte aperta

Elementi componenti presenti:

- | | | | |
|--|--|--|--|
| <input checked="" type="checkbox"/> recinzione | <input checked="" type="checkbox"/> manufatto funzionale | <input type="checkbox"/> albero singolo | <input checked="" type="checkbox"/> alberatura a macchia |
| <input checked="" type="checkbox"/> pavimentazione | <input checked="" type="checkbox"/> siepe | <input type="checkbox"/> alberatura a filare | <input type="checkbox"/> altro |

Note elementi:

RELAZIONI CON IL CONTESTO TERRITORIALE

Tipo di accesso: ☐ accesso indiretto ☒ accesso diretto da viabilità ☐ accesso tramite stradello

Contesto paesaggistico:

- | | |
|---|--|
| <input type="checkbox"/> appartenenza ad agglomerato rurale | <input type="checkbox"/> prossimità a territorio urbanizzato |
| <input checked="" type="checkbox"/> insediamento isolato | <input type="checkbox"/> prossimità ad infrastrutture |
| <input type="checkbox"/> prossimità ad area produttiva | <input type="checkbox"/> prossimità a corso d'acqua |

Criticità ambientali: fonti esterne

(allevamento bovini 50 m)

NOTE

DOCUMENTAZIONE FOTOGRAFICA

Foto anno 2019



Comune di Modena

CENSIMENTO PATRIMONIO EDILIZIO IN ZONA EXTRAURBANA

SCHEMA ANALITICA EDIFICIO

Codice nucleo: 261_17dr Categoria nucleo: vocati alla trasformazione

Codice edificio: 29287

LOCALIZZAZIONE

Indirizzo: STRADA SAN MARTINO MUGNANO

Numero civico: 34

Riferimenti catastali: Foglio: 261

Mappale: 13

FUNZIONE

Funzione principale: cappella religiosa

Funzione secondaria: ---

Stato di utilizzazione: non in uso

☐ Edificio produttivo agricolo dismesso

CARATTERISTICHE DELL'EDIFICIO

Numero di piani: 1

Numero di alloggi: 0

Superficie abitazione (mq): 0

Superficie altre funzioni (mq): 15

Epoca di costruzione: fino al 1800

Tipologia edilizia storica: **cappella religiosa / oratorio**

Coerenza con l'impianto storico originario ☒

Integrità tipologica: originaria

Tipo di alterazione:

Stato di conservazione: buono

Vincolo Monumentale D.Lgs. 42/2004: non presente

Categoria di intervento da PSC/RUE 2016: Restauro e risanamento conservativo

Codice Scheda censimento 1985: 261013

VALUTAZIONE

☒ Valore testimoniale

☐ Valore architettonico

NOTE

DOCUMENTAZIONE FOTOGRAFICA

Foto censimento 1985/1987



Foto censimento 2017/2020



Comune di Modena

CENSIMENTO PATRIMONIO EDILIZIO IN ZONA EXTRAURBANA

SCHEDA ANALITICA EDIFICIO

Codice nucleo: 261_17dr Categoria nucleo: vocati alla trasformazione

Codice edificio: 29310

LOCALIZZAZIONE

Indirizzo: STRADA SAN MARTINO MUGNANO

Numero civico: 62

Riferimenti catastali: Foglio: 261

Mappale: 16

FUNZIONE

Funzione principale: residenza

Funzione secondaria: ---

Stato di utilizzazione: in uso

☐ Edificio produttivo agricolo dismesso

CARATTERISTICHE DELL'EDIFICIO

Numero di piani: 3

Numero di alloggi: 1

Superficie abitazione (mq): 161

Superficie altre funzioni (mq): 0

Epoca di costruzione: dal 1801 al 1900

Tipologia edilizia storica: **casa colonica**

Coerenza con l'impianto storico originario ☒

Integrità tipologica: originaria

Tipo di alterazione:

Stato di conservazione: buono

Vincolo Monumentale D.Lgs. 42/2004: non presente

Categoria di intervento da PSC/RUE 2016: Riqualificazione e ricomposizione tipologica

Codice Scheda censimento 1985: 261016

VALUTAZIONE

☒ Valore testimoniale

☐ Valore architettonico

NOTE

DOCUMENTAZIONE FOTOGRAFICA

Foto censimento 1985/1987



Foto censimento 2017/2020



Comune di Modena

CENSIMENTO PATRIMONIO EDILIZIO IN ZONA EXTRAURBANA

SCHEMA ANALITICA EDIFICIO

Codice nucleo: 261_17dr Categoria nucleo: vocati alla trasformazione

Codice edificio: 29311

LOCALIZZAZIONE

Indirizzo: STRADA SAN MARTINO MUGNANO

Numero civico: 78

Riferimenti catastali: Foglio: 261

Mappale: 18

FUNZIONE

Funzione principale: residenza

Funzione secondaria: ---

Stato di utilizzazione: in uso

☐ Edificio produttivo agricolo dismesso

CARATTERISTICHE DELL'EDIFICIO

Numero di piani: 2

Numero di alloggi: 2

Superficie abitazione (mq): 129

Superficie altre funzioni (mq): 0

Epoca di costruzione: dal 1901 al 1945

Tipologia edilizia storica: **casa colonica**

Coerenza con l'impianto storico originario ☒

Integrità tipologica: originaria

Tipo di alterazione:

Stato di conservazione: buono

Vincolo Monumentale D.Lgs. 42/2004: non presente

Categoria di intervento da PSC/RUE 2016: Riqualificazione e ricomposizione tipologica

Codice Scheda censimento 1985: 261018

VALUTAZIONE

☒ Valore testimoniale

☐ Valore architettonico

NOTE

DOCUMENTAZIONE FOTOGRAFICA

Foto censimento 1985/1987



Foto censimento 2017/2020



CENSIMENTO PATRIMONIO EDILIZIO IN ZONA EXTRAURBANA 2020

Codice nucleo: 261_42dr

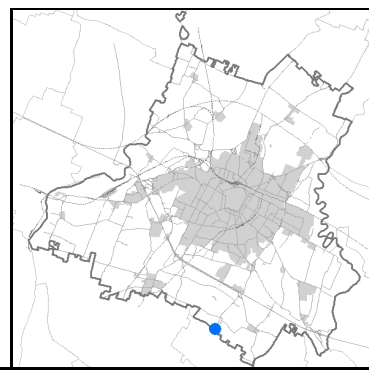


Foto aerea 2019 - C.G.R. s.p.a. Parma scala 1:5000

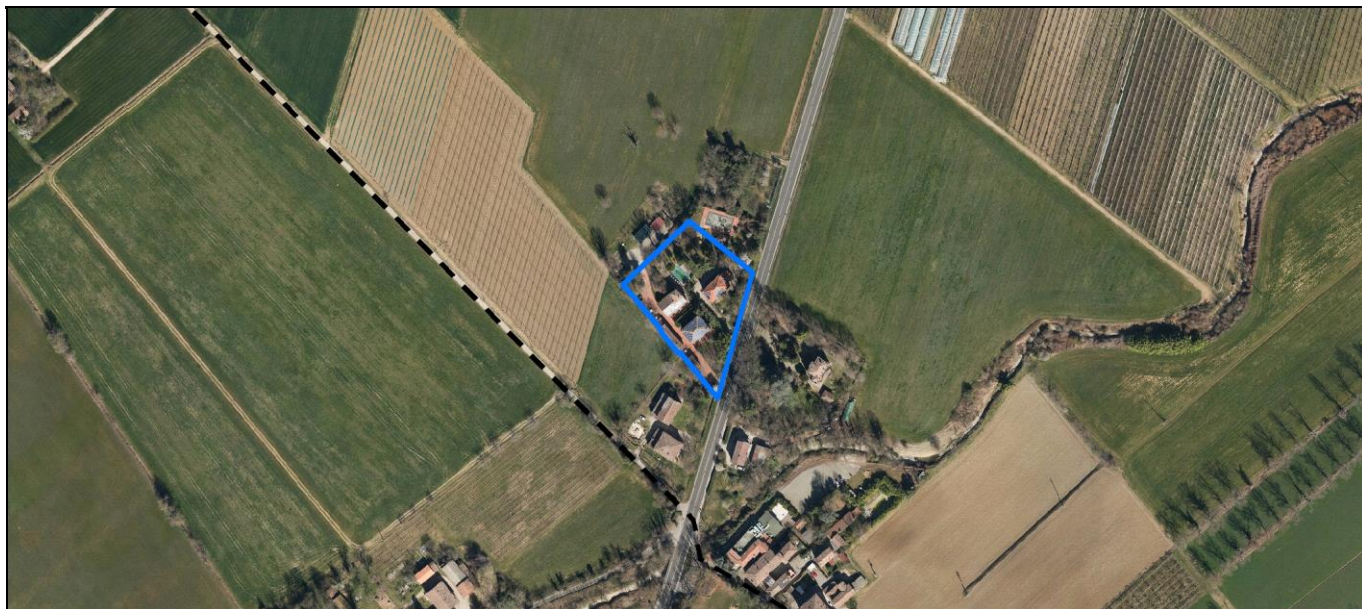
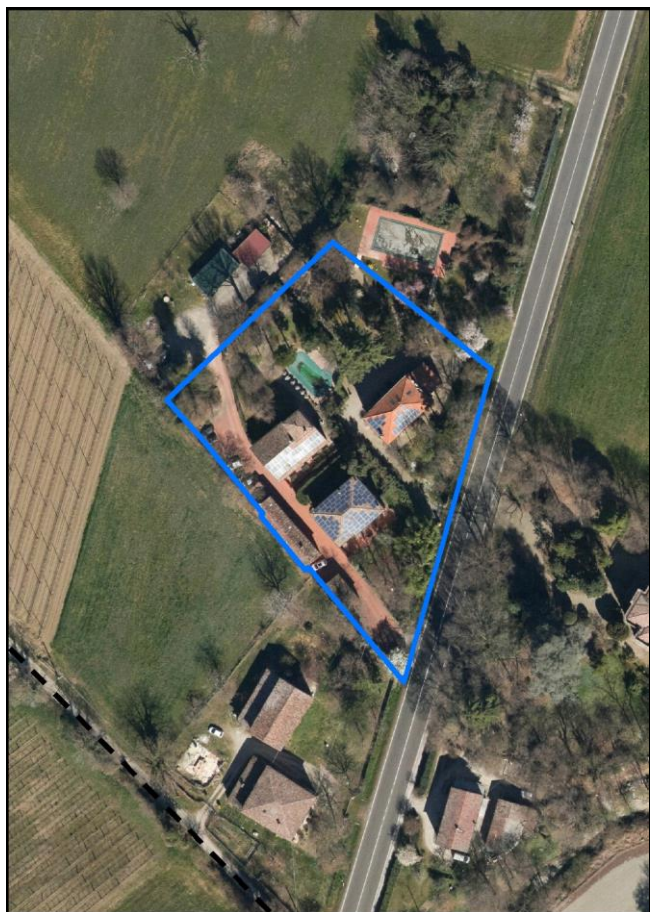
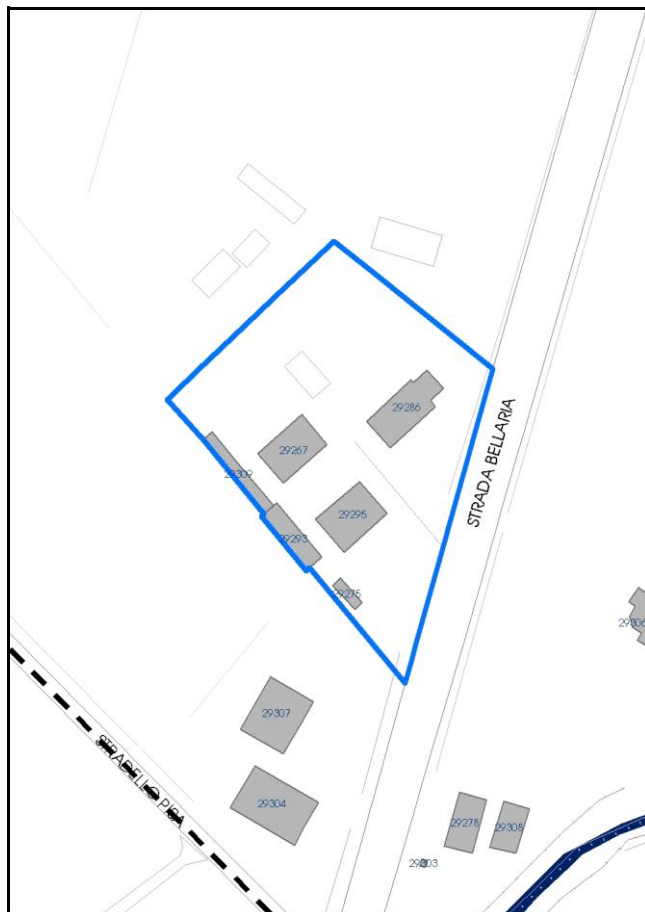


Foto aerea 2019 scala 1:2000



Estratto di mappa 2019 scala 1:2000



Comune di Modena

Codice nucleo: 261_42dr

Categoria: vocati alla trasformazione

residenza

nucleo recuperato

LOCALIZZAZIONE

Indirizzo: STRADA BELLARIA

Numero civico: 398

Riferimenti catastali: Foglio: 261

Mappale: 42

FUNZIONI

- | | | | |
|---|--|---|---|
| <input checked="" type="checkbox"/> Residenza | <input checked="" type="checkbox"/> Deposito | <input type="checkbox"/> Allevamento | <input type="checkbox"/> Centro Aziendale |
| <input type="checkbox"/> Serra/vivaio | <input type="checkbox"/> Agriturismo | <input type="checkbox"/> Maneggio | <input type="checkbox"/> Impianto di trasformazione |
| <input type="checkbox"/> Altre attività econom. | <input type="checkbox"/> Fattoria didattica | <input type="checkbox"/> Imp. tecnologico | <input type="checkbox"/> Attività agricola residua |

Note:

Edifici destinati prevalentemente a residenza (B)

DESCRIZIONE DELL'IMPIANTO INSEDIATIVO

Impianto storico

Numero edifici: 6

Numero edifici oggetto di indagine: 3

- ☐ Vincolo Monumentale D.Lgs. 42/2004
- ☒ Vincolo Giardino di notevole interesse **ALB137**
- ☐ Presenza di edifici estranei all'impianto -

Assetto morfologico: corte aperta

Elementi componenti presenti:

- | | | | |
|--|--|--|--|
| <input checked="" type="checkbox"/> recinzione | <input checked="" type="checkbox"/> manufatto funzionale | <input type="checkbox"/> albero singolo | <input checked="" type="checkbox"/> alberatura a macchia |
| <input checked="" type="checkbox"/> pavimentazione | <input checked="" type="checkbox"/> siepe | <input type="checkbox"/> alberatura a filare | <input type="checkbox"/> altro |

Note elementi:

RELAZIONI CON IL CONTESTO TERRITORIALE

Tipo di accesso: ☐ accesso indiretto ☒ accesso diretto da viabilità ☐ accesso tramite stradello

Contesto paesaggistico:

- | | |
|--|---|
| <input checked="" type="checkbox"/> appartenenza ad agglomerato rurale | <input checked="" type="checkbox"/> prossimità a territorio urbanizzato |
| <input type="checkbox"/> insediamento isolato | <input type="checkbox"/> prossimità ad infrastrutture |
| <input type="checkbox"/> prossimità ad area produttiva | <input type="checkbox"/> prossimità a corso d'acqua |

Criticità ambientali: assenti

NOTE

DOCUMENTAZIONE FOTOGRAFICA

Foto anno 2019



Comune di Modena

CENSIMENTO PATRIMONIO EDILIZIO IN ZONA EXTRAURBANA

SCHEDA ANALITICA EDIFICIO

Codice nucleo: 261_42dr Categoria nucleo: vocati alla trasformazione

Codice edificio: 29267

LOCALIZZAZIONE

Indirizzo: STRADA BELLARIA

Numero civico: 404

Riferimenti catastali: Foglio: 261

Mappale: 43

FUNZIONE

Funzione principale: residenza

Funzione secondaria: ---

Stato di utilizzazione: in uso

☐ Edificio produttivo agricolo dismesso

CARATTERISTICHE DELL'EDIFICIO

Numero di piani: 2

Numero di alloggi: 1

Superficie abitazione (mq): 159

Superficie altre funzioni (mq): 0

Epoca di costruzione: dal 1801 al 1900

Tipologia edilizia storica: **casa padronale**

Coerenza con l'impianto storico originario ☒

Integrità tipologica: originaria

Tipo di alterazione:

Stato di conservazione: buono

Vincolo Monumentale D.Lgs. 42/2004: non presente

Categoria di intervento da PSC/RUE 2016: Riqualificazione e ricomposizione tipologica

Codice Scheda censimento 1985: 261043

VALUTAZIONE

☒ Valore testimoniale

☐ Valore architettonico

NOTE

pannelli solari integrati nella copertura

DOCUMENTAZIONE FOTOGRAFICA

Foto censimento 1985/1987



Foto censimento 2017/2020



Comune di Modena

CENSIMENTO PATRIMONIO EDILIZIO IN ZONA EXTRAURBANA

SCHEDA ANALITICA EDIFICIO

Codice nucleo: 261_42dr Categoria nucleo: vocati alla trasformazione

Codice edificio: 29286

LOCALIZZAZIONE

Indirizzo: STRADA BELLARIA

Numero civico: 398

Riferimenti catastali: Foglio: 261

Mappale: 42

FUNZIONE

Funzione principale: residenza

Funzione secondaria: ---

Stato di utilizzazione: in uso

☐ Edificio produttivo agricolo dismesso

CARATTERISTICHE DELL'EDIFICIO

Numero di piani: 2

Numero di alloggi: 1

Superficie abitazione (mq): 185

Superficie altre funzioni (mq): 0

Epoca di costruzione: dal 1801 al 1900

Tipologia edilizia storica: **casa padronale**

Coerenza con l'impianto storico originario ☒

Integrità tipologica: originaria

Tipo di alterazione:

Stato di conservazione: buono

Vincolo Monumentale D.Lgs. 42/2004: non presente

Categoria di intervento da PSC/RUE 2016: Riqualificazione e ricomposizione tipologica

Codice Scheda censimento 1985: 261042

VALUTAZIONE

☒ Valore testimoniale

☐ Valore architettonico

NOTE

pannelli solari integrati nella copertura

DOCUMENTAZIONE FOTOGRAFICA

Foto censimento 1985/1987



Foto censimento 2017/2020



Comune di Modena

CENSIMENTO PATRIMONIO EDILIZIO IN ZONA EXTRAURBANA

SCHEMA ANALITICA EDIFICIO

Codice nucleo: 261_42dr Categoria nucleo: vocati alla trasformazione

Codice edificio: 29295

LOCALIZZAZIONE

Indirizzo: STRADA BELLARIA

Numero civico: 404

Riferimenti catastali: Foglio: 261

Mappale: 146

FUNZIONE

Funzione principale: residenza

Funzione secondaria: ---

Stato di utilizzazione: in uso

☐ Edificio produttivo agricolo dismesso

CARATTERISTICHE DELL'EDIFICIO

Numero di piani: 2

Numero di alloggi: 1

Superficie abitazione (mq): 174

Superficie altre funzioni (mq): 0

Epoca di costruzione: dal 1801 al 1900

Tipologia edilizia storica: **casa colonica**

Coerenza con l'impianto storico originario ☒

Integrità tipologica: originaria

Tipo di alterazione:

Stato di conservazione: buono

Vincolo Monumentale D.Lgs. 42/2004: non presente

Categoria di intervento da PSC/RUE 2016: Riqualificazione e ricomposizione tipologica

Codice Scheda censimento 1985: 261044

VALUTAZIONE

☒ Valore testimoniale

☐ Valore architettonico

NOTE

pannelli solari integrati nella copertura

DOCUMENTAZIONE FOTOGRAFICA

Foto censimento 1985/1987



Foto censimento 2017/2020



CENSIMENTO PATRIMONIO EDILIZIO IN ZONA EXTRAURBANA 2020

Codice nucleo: 261_58dr

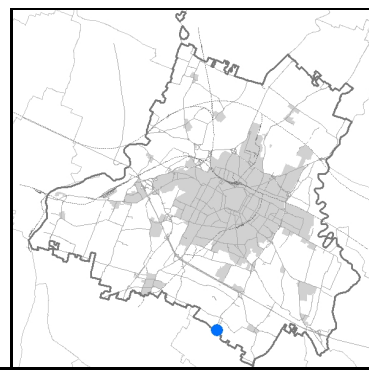


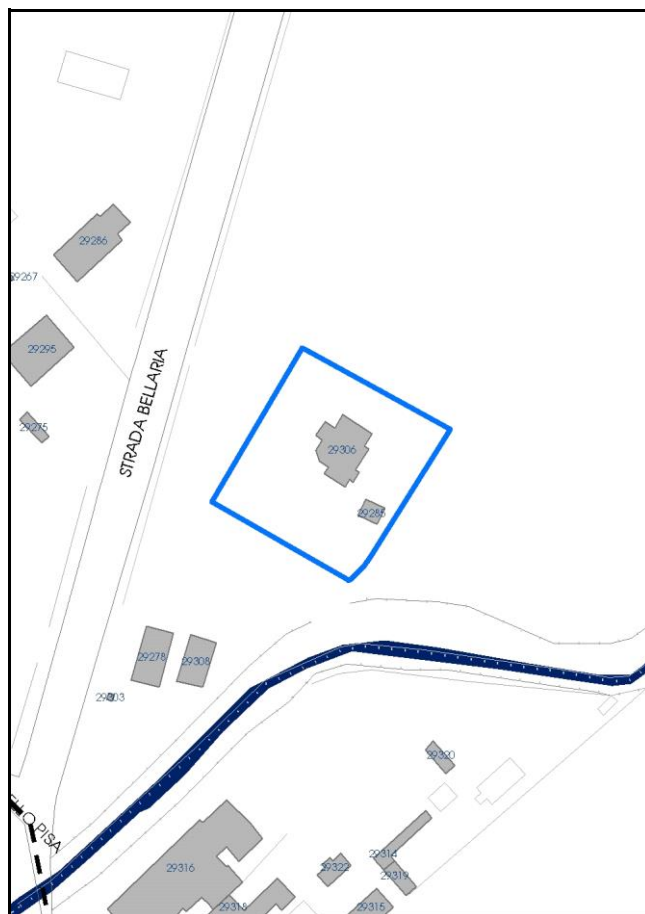
Foto aerea 2019 - C.G.R. s.p.a. Parma scala 1:5000



Foto aerea 2019 scala 1:2000



Estratto di mappa 2019 scala 1:2000



Comune di Modena

Codice nucleo: 261_58dr

Categoria: vocati alla trasformazione

residenza

nucleo recuperato

LOCALIZZAZIONE

Indirizzo: STRADA BELLARIA

Numero civico: 397

Riferimenti catastali: Foglio: 261

Mappale: 58

FUNZIONI

- | | | | |
|---|--|---|---|
| <input checked="" type="checkbox"/> Residenza | <input checked="" type="checkbox"/> Deposito | <input type="checkbox"/> Allevamento | <input type="checkbox"/> Centro Aziendale |
| <input type="checkbox"/> Serra/vivaio | <input type="checkbox"/> Agriturismo | <input type="checkbox"/> Maneggio | <input type="checkbox"/> Impianto di trasformazione |
| <input type="checkbox"/> Altre attività econom. | <input type="checkbox"/> Fattoria didattica | <input type="checkbox"/> Imp. tecnologico | <input type="checkbox"/> Attività agricola residua |

Note:

Edifici destinati prevalentemente a residenza (B)

DESCRIZIONE DELL'IMPIANTO INSEDIATIVO

Impianto storico

Numero edifici: 2

Numero edifici oggetto di indagine: 1

- ☐ Vincolo Monumentale D.Lgs. 42/2004
- ☒ Vincolo Giardino di notevole interesse **ALB138**
- ☐ Presenza di edifici estranei all'impianto -

Assetto morfologico: corte aperta

Elementi componenti presenti:

- | | | | |
|--|---|--|--|
| <input checked="" type="checkbox"/> recinzione | <input type="checkbox"/> manufatto funzionale | <input type="checkbox"/> albero singolo | <input checked="" type="checkbox"/> alberatura a macchia |
| <input type="checkbox"/> pavimentazione | <input checked="" type="checkbox"/> siepe | <input type="checkbox"/> alberatura a filare | <input type="checkbox"/> altro |

Note elementi:

RELAZIONI CON IL CONTESTO TERRITORIALE

Tipo di accesso: ☐ accesso indiretto ☒ accesso diretto da viabilità ☐ accesso tramite stradello

Contesto paesaggistico:

- | | |
|---|---|
| <input type="checkbox"/> appartenenza ad agglomerato rurale | <input checked="" type="checkbox"/> prossimità a territorio urbanizzato |
| <input checked="" type="checkbox"/> insediamento isolato | <input type="checkbox"/> prossimità ad infrastrutture |
| <input type="checkbox"/> prossimità ad area produttiva | <input checked="" type="checkbox"/> prossimità a corso d'acqua |

Criticità ambientali: assenti

NOTE

DOCUMENTAZIONE FOTOGRAFICA

Foto anno 2019



Comune di Modena

CENSIMENTO PATRIMONIO EDILIZIO IN ZONA EXTRAURBANA

SCHEMA ANALITICA EDIFICIO

Codice nucleo: 261_58dr Categoria nucleo: vocati alla trasformazione

Codice edificio: 29306

LOCALIZZAZIONE

Indirizzo: STRADA BELLARIA

Numero civico: 397

Riferimenti catastali: Foglio: 261

Mappale: 58

FUNZIONE

Funzione principale: residenza

Funzione secondaria: ---

Stato di utilizzazione: in uso

☐ Edificio produttivo agricolo dismesso

CARATTERISTICHE DELL'EDIFICIO

Numero di piani: 3

Numero di alloggi: 1

Superficie abitazione (mq): 173

Superficie altre funzioni (mq): 0

Epoca di costruzione: fino al 1800

Tipologia edilizia storica: **casa padronale**

Coerenza con l'impianto storico originario ☒

Integrità tipologica: originaria

Tipo di alterazione:

Stato di conservazione: buono

Vincolo Monumentale D.Lgs. 42/2004: non presente

Categoria di intervento da PSC/RUE 2016: Restauro e risanamento conservativo

Codice Scheda censimento 1985: 261058

VALUTAZIONE

☒ Valore testimoniale

☐ Valore architettonico

NOTE

DOCUMENTAZIONE FOTOGRAFICA

Foto censimento 1985/1987



Foto censimento 2017/2020



CENSIMENTO PATRIMONIO EDILIZIO IN ZONA EXTRAURBANA 2020

Codice nucleo: 261_114dr

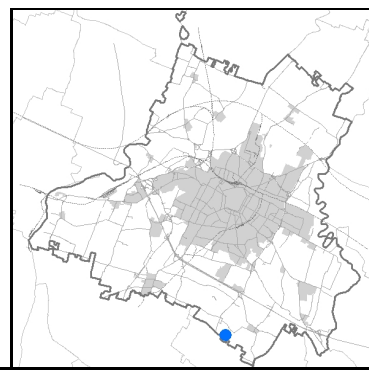


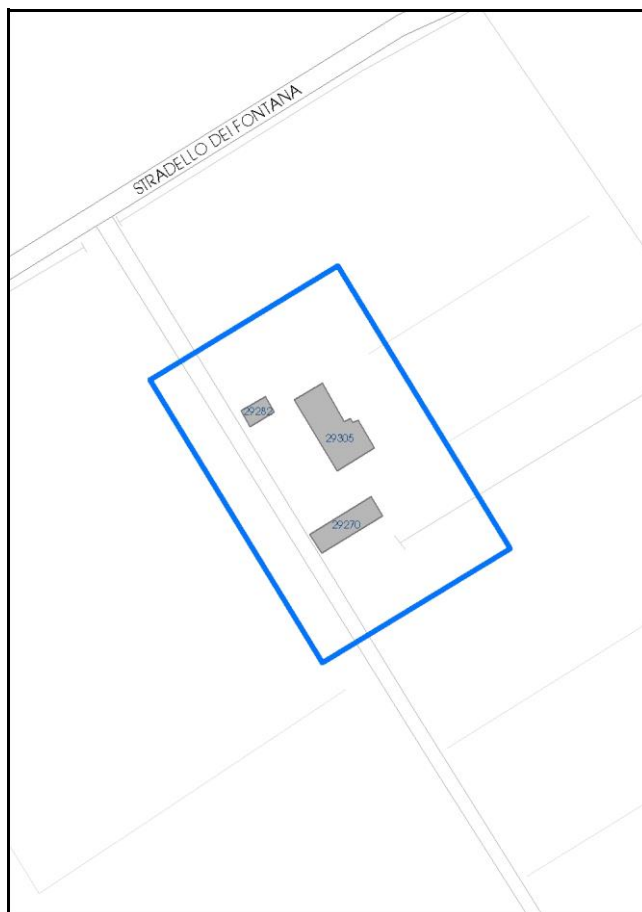
Foto aerea 2019 - C.G.R. s.p.a. Parma scala 1:5000



Foto aerea 2019 scala 1:2000



Estratto di mappa 2019 scala 1:2000



Comune di Modena

Codice nucleo: 261_114dr

Categoria: vocati alla trasformazione

residenza

nucleo recuperato

LOCALIZZAZIONE

Indirizzo: STRADELLO FONTANA

Numero civico: 15

Riferimenti catastali: Foglio: 261

Mappale: 114

FUNZIONI

- | | | | |
|---|--|---|---|
| <input checked="" type="checkbox"/> Residenza | <input checked="" type="checkbox"/> Deposito | <input type="checkbox"/> Allevamento | <input type="checkbox"/> Centro Aziendale |
| <input type="checkbox"/> Serra/vivaio | <input type="checkbox"/> Agriturismo | <input type="checkbox"/> Maneggio | <input type="checkbox"/> Impianto di trasformazione |
| <input type="checkbox"/> Altre attività econom. | <input type="checkbox"/> Fattoria didattica | <input type="checkbox"/> Imp. tecnologico | <input type="checkbox"/> Attività agricola residua |

Note:

Edifici destinati prevalentemente a residenza (B)

DESCRIZIONE DELL'IMPIANTO INSEDIATIVO

Impianto storico

Numero edifici: 3

Numero edifici oggetto di indagine: 2

- ☐ Vincolo Monumentale D.Lgs. 42/2004
- ☐ Vincolo Giardino di notevole interesse
- ☐ Presenza di edifici estranei all'impianto -

Assetto morfologico: corte aperta

Elementi componenti presenti:

- | | | | |
|--|--|---|---|
| <input type="checkbox"/> recinzione | <input checked="" type="checkbox"/> manufatto funzionale | <input type="checkbox"/> albero singolo | <input type="checkbox"/> alberatura a macchia |
| <input checked="" type="checkbox"/> pavimentazione | <input checked="" type="checkbox"/> siepe | <input checked="" type="checkbox"/> alberatura a filare | <input type="checkbox"/> altro |

Note elementi:

RELAZIONI CON IL CONTESTO TERRITORIALE

Tipo di accesso: ☐ accesso indiretto ☐ accesso diretto da viabilità ☒ accesso tramite stradello

Contesto paesaggistico:


- | | |
|---|--|
| <input type="checkbox"/> appartenenza ad agglomerato rurale | <input type="checkbox"/> prossimità a territorio urbanizzato |
| <input checked="" type="checkbox"/> insediamento isolato | <input type="checkbox"/> prossimità ad infrastrutture |
| <input type="checkbox"/> prossimità ad area produttiva | <input type="checkbox"/> prossimità a corso d'acqua |

Criticità ambientali: assenti

NOTE

DOCUMENTAZIONE FOTOGRAFICA

Foto anno 2019



Comune di Modena

CENSIMENTO PATRIMONIO EDILIZIO IN ZONA EXTRAURBANA

SCHEDA ANALITICA EDIFICIO

Codice nucleo: 261_114dr Categoria nucleo: vocati alla trasformazione

Codice edificio: 29282

LOCALIZZAZIONE

Indirizzo: STRADELLO FONTANA

Numero civico: 0

Riferimenti catastali: Foglio: 261

Mappale: 113

FUNZIONE

Funzione principale: residenza

Funzione secondaria: ---

Stato di utilizzazione: in uso

☐ Edificio produttivo agricolo dismesso

CARATTERISTICHE DELL'EDIFICIO

Numero di piani: 1

Numero di alloggi: 1

Superficie abitazione (mq): 35

Superficie altre funzioni (mq): 0

Epoca di costruzione: dal 1901 al 1945

Tipologia edilizia storica: **stalla e fienile**

Coerenza con l'impianto storico originario ☒

Integrità tipologica: alterata

Tipo di alterazione: alterazione dell'involucro

Stato di conservazione: buono

Vincolo Monumentale D.Lgs. 42/2004: non presente

Categoria di intervento da PSC/RUE 2016: Riqualificazione e ricomposizione tipologica

Codice Scheda censimento 1985: 261113

VALUTAZIONE

☐ Valore testimoniale

☐ Valore architettonico

NOTE

DOCUMENTAZIONE FOTOGRAFICA

Foto censimento 1985/1987



Foto censimento 2017/2020



Comune di Modena

CENSIMENTO PATRIMONIO EDILIZIO IN ZONA EXTRAURBANA

SCHEDA ANALITICA EDIFICIO

Codice nucleo: 261_114dr Categoria nucleo: vocati alla trasformazione

Codice edificio: 29305

LOCALIZZAZIONE

Indirizzo: STRADELLO FONTANA

Numero civico: 15

Riferimenti catastali: Foglio: 261

Mappale: 114

FUNZIONE

Funzione principale: residenza

Funzione secondaria: ---

Stato di utilizzazione: in uso

☐ Edificio produttivo agricolo dismesso

CARATTERISTICHE DELL'EDIFICIO

Numero di piani: 2

Numero di alloggi: 3

Superficie abitazione (mq): 214

Superficie altre funzioni (mq): 0

Epoca di costruzione: dal 1901 al 1945

Tipologia edilizia storica: **edificio a porta morta**

Coerenza con l'impianto storico originario ☒

Integrità tipologica: alterata

Tipo di alterazione: alterazione dell'involucro

Stato di conservazione: buono

Vincolo Monumentale D.Lgs. 42/2004: non presente

Categoria di intervento da PSC/RUE 2016: Riqualificazione e ricomposizione tipologica

Codice Scheda censimento 1985: 261114

VALUTAZIONE

☒ Valore testimoniale

☐ Valore architettonico

NOTE

DOCUMENTAZIONE FOTOGRAFICA

Foto censimento 1985/1987



Foto censimento 2017/2020



CENSIMENTO PATRIMONIO EDILIZIO IN ZONA EXTRAURBANA 2020

Codice nucleo: 261_128dr

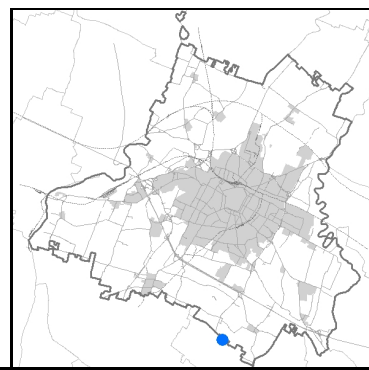
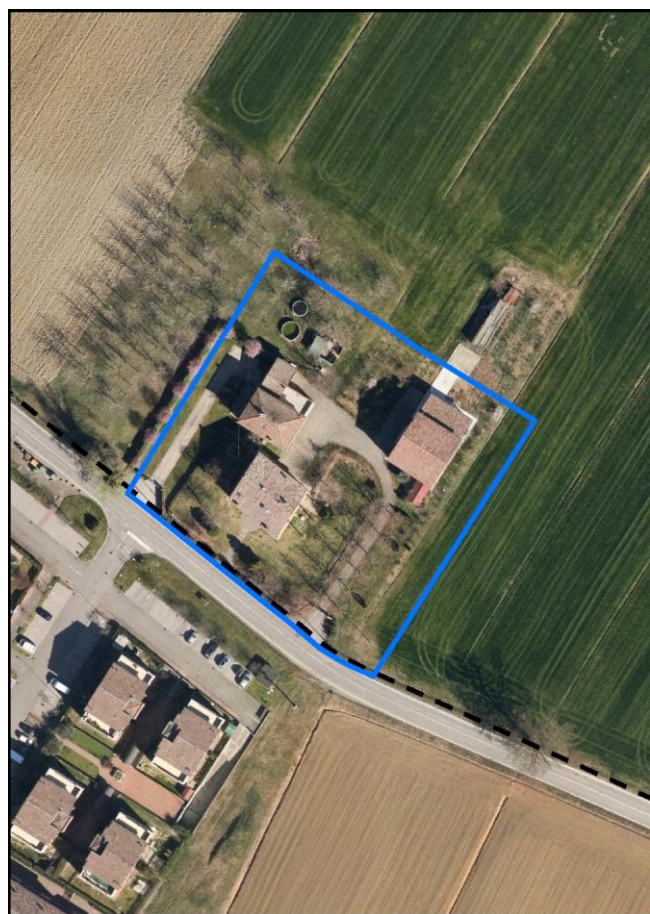


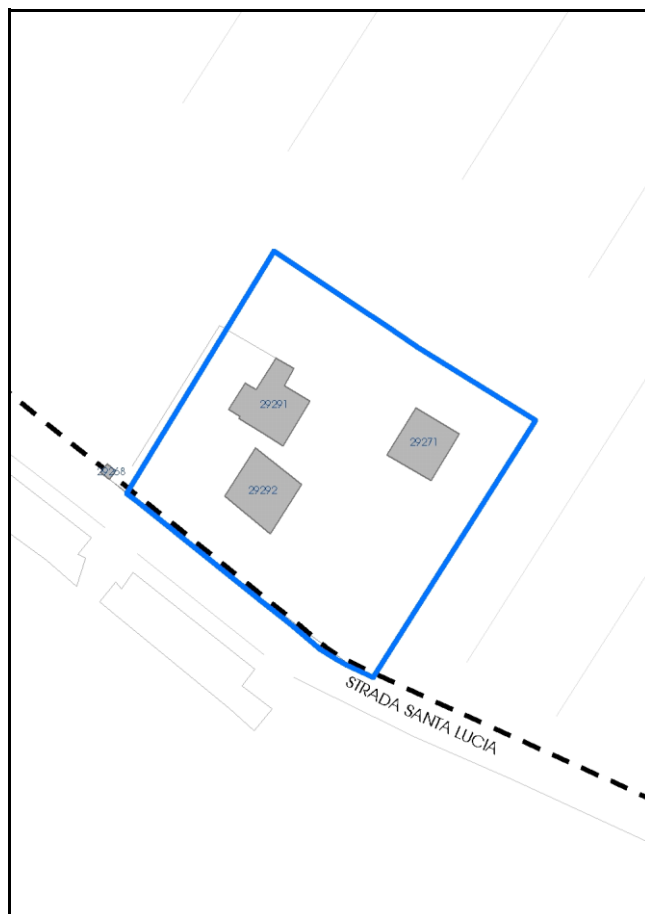
Foto aerea 2019 - C.G.R. s.p.a. Parma scala 1:5000



Foto aerea 2019 scala 1:2000



Estratto di mappa 2019 scala 1:2000



Comune di Modena

Codice nucleo: 261_128dr

Categoria: vocati alla trasformazione

residenza

nucleo recuperato

LOCALIZZAZIONE

Indirizzo: STRADA SANTA LUCIA

Numero civico: 25

Riferimenti catastali: Foglio: 261

Mappale: 128

FUNZIONI

- | | | | |
|---|--|---|---|
| <input checked="" type="checkbox"/> Residenza | <input checked="" type="checkbox"/> Deposito | <input type="checkbox"/> Allevamento | <input type="checkbox"/> Centro Aziendale |
| <input type="checkbox"/> Serra/vivaio | <input type="checkbox"/> Agriturismo | <input type="checkbox"/> Maneggio | <input type="checkbox"/> Impianto di trasformazione |
| <input type="checkbox"/> Altre attività econom. | <input type="checkbox"/> Fattoria didattica | <input type="checkbox"/> Imp. tecnologico | <input type="checkbox"/> Attività agricola residua |

Note:

Edifici destinati prevalentemente a residenza (B)

DESCRIZIONE DELL'IMPIANTO INSEDIATIVO

Impianto storico

Numero edifici: 3

Numero edifici oggetto di indagine: 2

- ☐ Vincolo Monumentale D.Lgs. 42/2004
- ☐ Vincolo Giardino di notevole interesse
- ☐ Presenza di edifici estranei all'impianto -

Assetto morfologico: corte aperta

Elementi componenti presenti:

- | | | | |
|--|--|---|---|
| <input checked="" type="checkbox"/> recinzione | <input checked="" type="checkbox"/> manufatto funzionale | <input type="checkbox"/> albero singolo | <input type="checkbox"/> alberatura a macchia |
| <input checked="" type="checkbox"/> pavimentazione | <input checked="" type="checkbox"/> siepe | <input checked="" type="checkbox"/> alberatura a filare | <input type="checkbox"/> altro |

Note elementi:

RELAZIONI CON IL CONTESTO TERRITORIALE

Tipo di accesso: ☐ accesso indiretto ☒ accesso diretto da viabilità ☒ accesso tramite stradello

Contesto paesaggistico:

- | | |
|---|---|
| <input type="checkbox"/> appartenenza ad agglomerato rurale | <input checked="" type="checkbox"/> prossimità a territorio urbanizzato |
| <input checked="" type="checkbox"/> insediamento isolato | <input type="checkbox"/> prossimità ad infrastrutture |
| <input type="checkbox"/> prossimità ad area produttiva | <input type="checkbox"/> prossimità a corso d'acqua |

Criticità ambientali: assenti

NOTE

DOCUMENTAZIONE FOTOGRAFICA

Foto anno 2019



Comune di Modena

CENSIMENTO PATRIMONIO EDILIZIO IN ZONA EXTRAURBANA

SCHEDA ANALITICA EDIFICIO

Codice nucleo: 261_128dr Categoria nucleo: vocati alla trasformazione

Codice edificio: 29271

LOCALIZZAZIONE

Indirizzo: STRADA SANTA LUCIA

Numero civico: 25

Riferimenti catastali: Foglio: 261

Mappale: 128

FUNZIONE

Funzione principale: residenza

Funzione secondaria: ---

Stato di utilizzazione: in uso

☐ Edificio produttivo agricolo dismesso

CARATTERISTICHE DELL'EDIFICIO

Numero di piani: 2

Numero di alloggi: 1

Superficie abitazione (mq): 194

Superficie altre funzioni (mq): 0

Epoca di costruzione: dal 1901 al 1945

Tipologia edilizia storica: **stalla e fienile**

Coerenza con l'impianto storico originario ☒

Integrità tipologica: alterata

Tipo di alterazione: alterazione dell'involucro

Stato di conservazione: buono

Vincolo Monumentale D.Lgs. 42/2004: non presente

Categoria di intervento da PSC/RUE 2016: Riqualificazione e ricomposizione tipologica

Codice Scheda censimento 1985: 261128

VALUTAZIONE

☒ Valore testimoniale

☐ Valore architettonico

NOTE

DOCUMENTAZIONE FOTOGRAFICA

Foto censimento 1985/1987



Foto censimento 2017/2020



Comune di Modena

CENSIMENTO PATRIMONIO EDILIZIO IN ZONA EXTRAURBANA

SCHEDA ANALITICA EDIFICIO

Codice nucleo: 261_128dr Categoria nucleo: vocati alla trasformazione

Codice edificio: 29292

LOCALIZZAZIONE

Indirizzo: STRADA SANTA LUCIA

Numero civico: 23

Riferimenti catastali: Foglio: 261

Mappale: 129

FUNZIONE

Funzione principale: residenza

Funzione secondaria: ---

Stato di utilizzazione: in uso

☐ Edificio produttivo agricolo dismesso

CARATTERISTICHE DELL'EDIFICIO

Numero di piani: 2

Numero di alloggi: 1

Superficie abitazione (mq): 237

Superficie altre funzioni (mq): 0

Epoca di costruzione: dal 1801 al 1900

Tipologia edilizia storica: **casa padronale**

Coerenza con l'impianto storico originario ☒

Integrità tipologica: originaria

Tipo di alterazione:

Stato di conservazione: buono

Vincolo Monumentale D.Lgs. 42/2004: non presente

Categoria di intervento da PSC/RUE 2016: Restauro e risanamento conservativo

Codice Scheda censimento 1985: 261129

VALUTAZIONE

☒ Valore testimoniale

☐ Valore architettonico

NOTE

DOCUMENTAZIONE FOTOGRAFICA

Foto censimento 1985/1987



Foto censimento 2017/2020



CENSIMENTO PATRIMONIO EDILIZIO IN ZONA EXTRAURBANA 2020

Codice nucleo: **262_2dr**

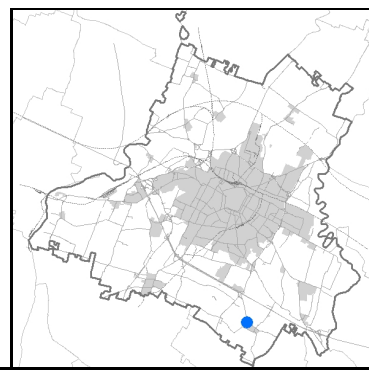



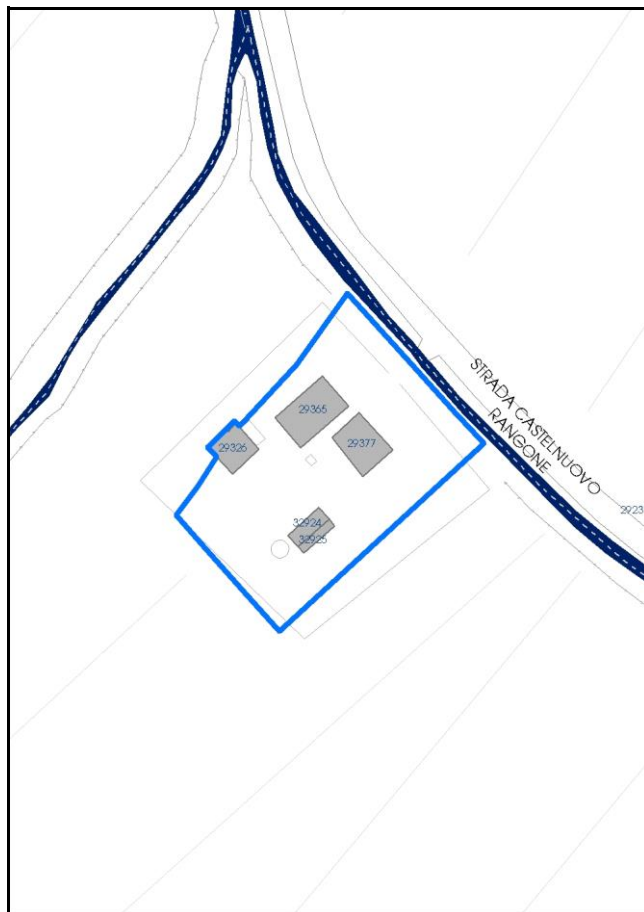
Foto aerea 2019 - C.G.R. s.p.a. Parma scala 1:5000



Foto aerea 2019 scala 1:2000



Estratto di mappa 2019 scala 1:2000



Comune di Modena

Codice nucleo: 262_2dr

Categoria: vocati alla trasformazione

residenza

nucleo recuperato

LOCALIZZAZIONE

Indirizzo: STRADA CASTELNUOVO RANGONE

Numero civico: 218

Riferimenti catastali: Foglio: 262

Mappale: 2

FUNZIONI

- | | | | |
|---|---|---|---|
| <input checked="" type="checkbox"/> Residenza | <input type="checkbox"/> Deposito | <input type="checkbox"/> Allevamento | <input type="checkbox"/> Centro Aziendale |
| <input type="checkbox"/> Serra/vivaio | <input type="checkbox"/> Agriturismo | <input type="checkbox"/> Maneggio | <input type="checkbox"/> Impianto di trasformazione |
| <input type="checkbox"/> Altre attività econom. | <input type="checkbox"/> Fattoria didattica | <input type="checkbox"/> Imp. tecnologico | <input type="checkbox"/> Attività agricola residua |

Note:

Edifici destinati prevalentemente a residenza (B)

DESCRIZIONE DELL'IMPIANTO INSEDIATIVO

Impianto storico

Numero edifici: 4

Numero edifici oggetto di indagine: 2

- ☐ Vincolo Monumentale D.Lgs. 42/2004
- ☐ Vincolo Giardino di notevole interesse
- ☐ Presenza di edifici estranei all'impianto -

Assetto morfologico: corte aperta

Elementi componenti presenti:

- | | | | |
|--|--|--|--|
| <input checked="" type="checkbox"/> recinzione | <input checked="" type="checkbox"/> manufatto funzionale | <input type="checkbox"/> albero singolo | <input checked="" type="checkbox"/> alberatura a macchia |
| <input checked="" type="checkbox"/> pavimentazione | <input checked="" type="checkbox"/> siepe | <input type="checkbox"/> alberatura a filare | <input type="checkbox"/> altro |

Note elementi:

RELAZIONI CON IL CONTESTO TERRITORIALE

Tipo di accesso: ☐ accesso indiretto ☒ accesso diretto da viabilità ☐ accesso tramite stradello

Contesto paesaggistico:

- | | |
|---|--|
| <input type="checkbox"/> appartenenza ad agglomerato rurale | <input type="checkbox"/> prossimità a territorio urbanizzato |
| <input checked="" type="checkbox"/> insediamento isolato | <input type="checkbox"/> prossimità ad infrastrutture |
| <input type="checkbox"/> prossimità ad area produttiva | <input type="checkbox"/> prossimità a corso d'acqua |

Criticità ambientali: assenti

NOTE

La disciplina PSC/POC/RUE esclude in parte l'edificio cod.29326, vincolato a riqualificaz. e ricomp. tipologica.

DOCUMENTAZIONE FOTOGRAFICA

Foto anno 2019



Comune di Modena

CENSIMENTO PATRIMONIO EDILIZIO IN ZONA EXTRAURBANA

SCHEMA ANALITICA EDIFICIO

Codice nucleo: 262_2dr Categoria nucleo: vocati alla trasformazione

Codice edificio: 29326

LOCALIZZAZIONE

Indirizzo: STRADA CASTELNUOVO RANGONE Numero civico: 0

Riferimenti catastali: Foglio: 262 Mappale: 3

FUNZIONE

Funzione principale: deposito

Funzione secondaria: ---

Stato di utilizzazione: in uso

☐ Edificio produttivo agricolo dismesso

CARATTERISTICHE DELL'EDIFICIO

Numero di piani: 1

Numero di alloggi: 0

Superficie abitazione (mq): 0

Superficie altre funzioni (mq): 94

Epoca di costruzione: dal 1801 al 1900

Tipologia edilizia storica: **stalla e fienile**

Coerenza con l'impianto storico originario ☒

Integrità tipologica: alterata

Tipo di alterazione: alterazione dell'involucro

Stato di conservazione: medio

Vincolo Monumentale D.Lgs. 42/2004: non presente

Categoria di intervento da PSC/RUE 2016: Riqualificazione e ricomposizione tipologica

Codice Scheda censimento 1985: 262003

VALUTAZIONE

☒ Valore testimoniale

☐ Valore architettonico

NOTE

DOCUMENTAZIONE FOTOGRAFICA

Foto censimento 1985/1987



Foto censimento 2017/2020



Comune di Modena

CENSIMENTO PATRIMONIO EDILIZIO IN ZONA EXTRAURBANA

SCHEDA ANALITICA EDIFICIO

Codice nucleo: 262_2dr Categoria nucleo: vocati alla trasformazione

Codice edificio: 29365

LOCALIZZAZIONE

Indirizzo: STRADA CASTELNUOVO RANGONE Numero civico: 218

Riferimenti catastali: Foglio: 262 Mappale: 2

FUNZIONE

Funzione principale: deposito

Funzione secondaria: ---

Stato di utilizzazione: in uso

☐ Edificio produttivo agricolo dismesso

CARATTERISTICHE DELL'EDIFICIO

Numero di piani: 2

Numero di alloggi: 1

Superficie abitazione (mq): 0

Superficie altre funzioni (mq): 176

Epoca di costruzione: dal 1801 al 1900

Tipologia edilizia storica: **stalla e fienile**

Coerenza con l'impianto storico originario ☒

Integrità tipologica: alterata

Tipo di alterazione: alterazione dell'involucro

Stato di conservazione: buono

Vincolo Monumentale D.Lgs. 42/2004: non presente

Categoria di intervento da PSC/RUE 2016: Riqualificazione e ricomposizione tipologica

Codice Scheda censimento 1985: 262002

VALUTAZIONE

☒ Valore testimoniale

☐ Valore architettonico

NOTE

DOCUMENTAZIONE FOTOGRAFICA

Foto censimento 1985/1987



Foto censimento 2017/2020



CENSIMENTO PATRIMONIO EDILIZIO IN ZONA EXTRAURBANA 2020

Codice nucleo: 262_18dr

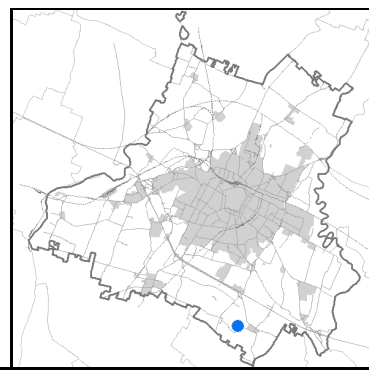


Foto aerea 2019 - C.G.R. s.p.a. Parma scala 1:5000


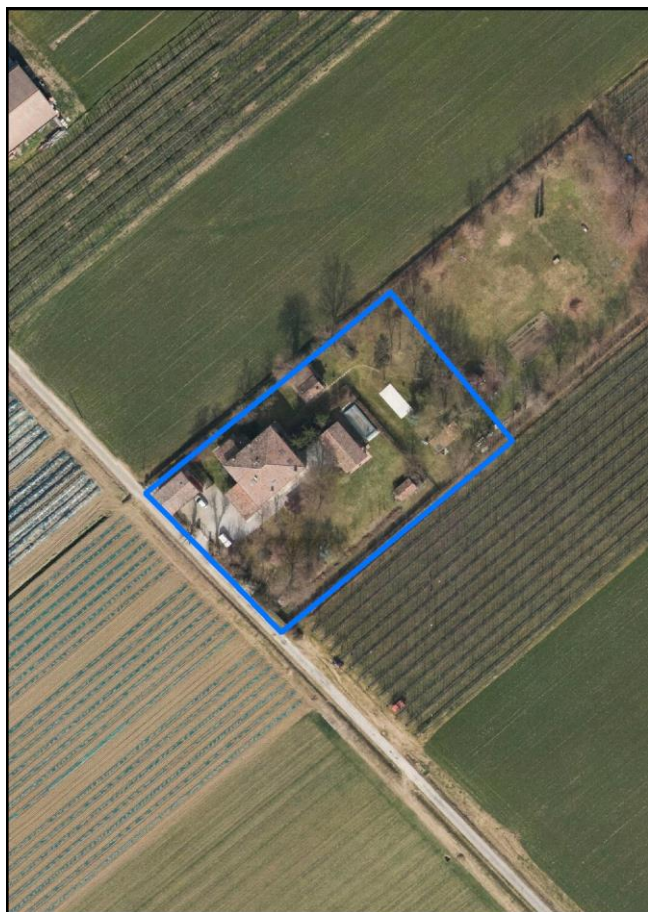
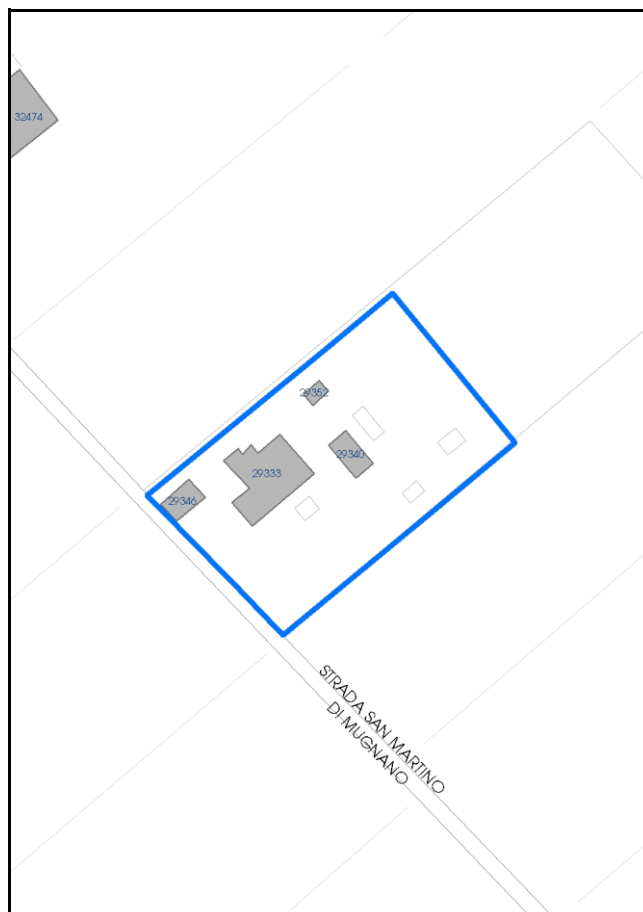


Foto aerea 2019 scala 1:2000



Estratto di mappa 2019 scala 1:2000



Comune di Modena

Codice nucleo: 262_18dr

Categoria: vocati alla trasformazione

residenza

nucleo recuperato

LOCALIZZAZIONE

Indirizzo: STRADA SANTA MARIA E SAN MARTINO

Numero civico: 73

Riferimenti catastali: Foglio: 262

Mappale: 18

FUNZIONI

- | | | | |
|---|--|---|---|
| <input checked="" type="checkbox"/> Residenza | <input checked="" type="checkbox"/> Deposito | <input type="checkbox"/> Allevamento | <input type="checkbox"/> Centro Aziendale |
| <input type="checkbox"/> Serra/vivaio | <input type="checkbox"/> Agriturismo | <input type="checkbox"/> Maneggio | <input type="checkbox"/> Impianto di trasformazione |
| <input type="checkbox"/> Altre attività econom. | <input type="checkbox"/> Fattoria didattica | <input type="checkbox"/> Imp. tecnologico | <input type="checkbox"/> Attività agricola residua |

Note:

Edifici destinati prevalentemente a residenza (B)

DESCRIZIONE DELL'IMPIANTO INSEDIATIVO

Impianto storico

Numero edifici: 4

Numero edifici oggetto di indagine: 1

- ☐ Vincolo Monumentale D.Lgs. 42/2004
- ☐ Vincolo Giardino di notevole interesse
- ☐ Presenza di edifici estranei all'impianto -

Assetto morfologico: corte aperta

Elementi componenti presenti:

- | | | | |
|--|--|--|--|
| <input checked="" type="checkbox"/> recinzione | <input checked="" type="checkbox"/> manufatto funzionale | <input type="checkbox"/> albero singolo | <input checked="" type="checkbox"/> alberatura a macchia |
| <input checked="" type="checkbox"/> pavimentazione | <input checked="" type="checkbox"/> siepe | <input type="checkbox"/> alberatura a filare | <input type="checkbox"/> altro |

Note elementi:

RELAZIONI CON IL CONTESTO TERRITORIALE

Tipo di accesso: ☐ accesso indiretto ☒ accesso diretto da viabilità ☐ accesso tramite stradello

Contesto paesaggistico:

- | | |
|---|--|
| <input type="checkbox"/> appartenenza ad agglomerato rurale | <input type="checkbox"/> prossimità a territorio urbanizzato |
| <input checked="" type="checkbox"/> insediamento isolato | <input type="checkbox"/> prossimità ad infrastrutture |
| <input type="checkbox"/> prossimità ad area produttiva | <input type="checkbox"/> prossimità a corso d'acqua |

Criticità ambientali: assenti

NOTE

DOCUMENTAZIONE FOTOGRAFICA

Foto anno 2019



Comune di Modena

CENSIMENTO PATRIMONIO EDILIZIO IN ZONA EXTRAURBANA

SCHEDA ANALITICA EDIFICIO

Codice nucleo: 262_18dr Categoria nucleo: vocati alla trasformazione

Codice edificio: 29333

LOCALIZZAZIONE

Indirizzo: STRADA SANTA MARIA E SAN MARTINO Numero civico: 73

Riferimenti catastali: Foglio: 262 Mappale: 18

FUNZIONE

Funzione principale: residenza

Funzione secondaria: ---

Stato di utilizzazione: in uso

☐ Edificio produttivo agricolo dismesso

CARATTERISTICHE DELL'EDIFICIO

Numero di piani: 2

Numero di alloggi: 2

Superficie abitazione (mq): 292

Superficie altre funzioni (mq): 0

Epoca di costruzione: dal 1901 al 1945

Tipologia edilizia storica: **casa colonica**

Coerenza con l'impianto storico originario ☒

Integrità tipologica: alterata

Tipo di alterazione: ampliamento

Stato di conservazione: buono

Vincolo Monumentale D.Lgs. 42/2004: non presente

Categoria di intervento da PSC/RUE 2016: Riqualificazione e ricomposizione tipologica

Codice Scheda censimento 1985: 262018

VALUTAZIONE

☒ Valore testimoniale

☐ Valore architettonico

NOTE

DOCUMENTAZIONE FOTOGRAFICA

Foto censimento 1985/1987



Foto censimento 2017/2020



CENSIMENTO PATRIMONIO EDILIZIO IN ZONA EXTRAURBANA 2020

Codice nucleo: **262_24dr**

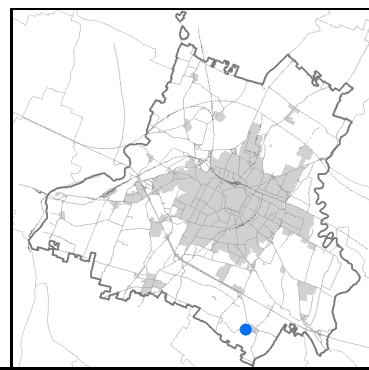


Foto aerea 2019 - C.G.R. s.p.a. Parma scala 1:5000

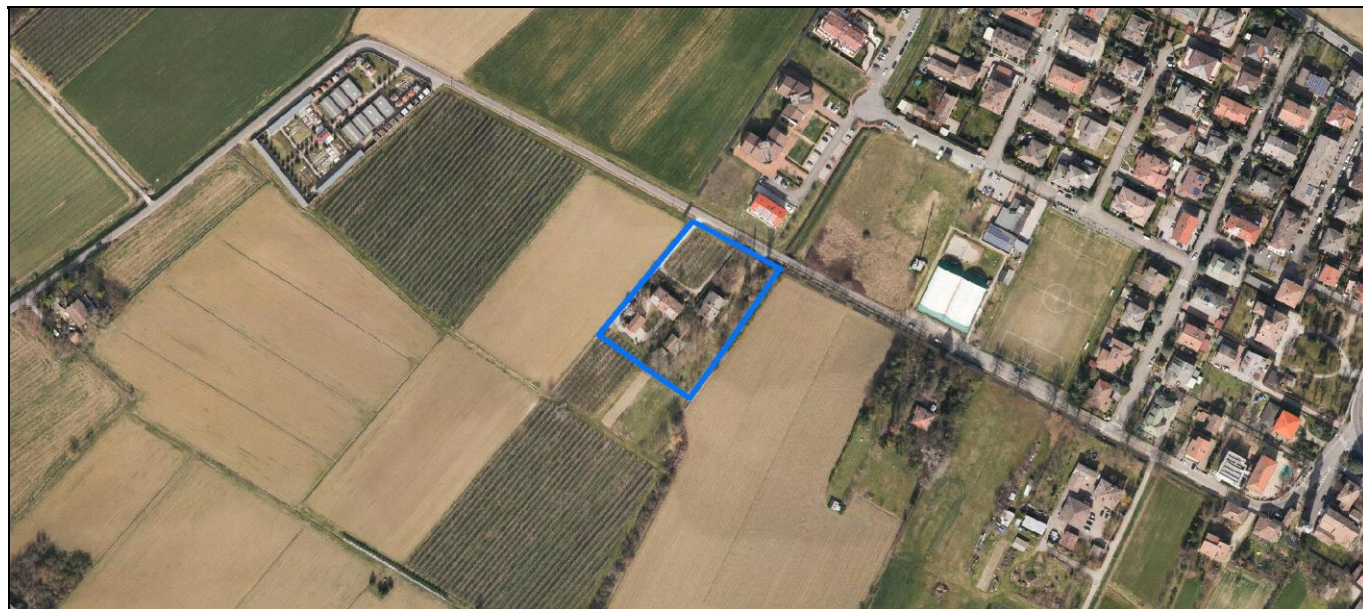
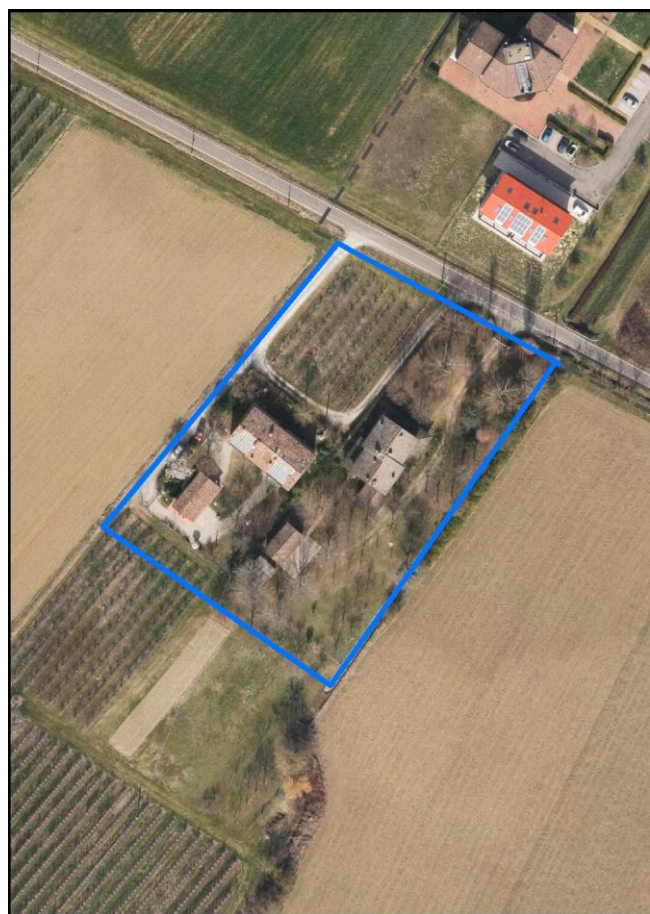


Foto aerea 2019 scala 1:2000



Estratto di mappa 2019 scala 1:2000



Comune di Modena

Codice nucleo: 262_24dr

Categoria: vocati alla trasformazione

residenza

nucleo recuperato

LOCALIZZAZIONE

Indirizzo: STRADA SAN MARTINO MUGNANO

Numero civico: 156

Riferimenti catastali: Foglio: 262

Mappale: 24

FUNZIONI

- | | | | |
|---|--|---|---|
| <input checked="" type="checkbox"/> Residenza | <input checked="" type="checkbox"/> Deposito | <input type="checkbox"/> Allevamento | <input type="checkbox"/> Centro Aziendale |
| <input type="checkbox"/> Serra/vivaio | <input type="checkbox"/> Agriturismo | <input type="checkbox"/> Maneggio | <input type="checkbox"/> Impianto di trasformazione |
| <input type="checkbox"/> Altre attività econom. | <input type="checkbox"/> Fattoria didattica | <input type="checkbox"/> Imp. tecnologico | <input type="checkbox"/> Attività agricola residua |

Note:

Edifici destinati prevalentemente a residenza (B)

DESCRIZIONE DELL'IMPIANTO INSEDIATIVO

Impianto storico

Numero edifici: 4

Numero edifici oggetto di indagine: 3

- ☐ Vincolo Monumentale D.Lgs. 42/2004
- ☐ Vincolo Giardino di notevole interesse
- ☐ Presenza di edifici estranei all'impianto -

Assetto morfologico: corte aperta

Elementi componenti presenti:

- | | | | |
|--|--|--|--|
| <input checked="" type="checkbox"/> recinzione | <input checked="" type="checkbox"/> manufatto funzionale | <input type="checkbox"/> albero singolo | <input checked="" type="checkbox"/> alberatura a macchia |
| <input checked="" type="checkbox"/> pavimentazione | <input checked="" type="checkbox"/> siepe | <input type="checkbox"/> alberatura a filare | <input type="checkbox"/> altro |

Note elementi:

RELAZIONI CON IL CONTESTO TERRITORIALE

Tipo di accesso: ☐ accesso indiretto ☐ accesso diretto da viabilità ☒ accesso tramite stradello

Contesto paesaggistico:


- | | |
|---|--|
| <input type="checkbox"/> appartenenza ad agglomerato rurale | <input type="checkbox"/> prossimità a territorio urbanizzato |
| <input checked="" type="checkbox"/> insediamento isolato | <input type="checkbox"/> prossimità ad infrastrutture |
| <input type="checkbox"/> prossimità ad area produttiva | <input type="checkbox"/> prossimità a corso d'acqua |

Criticità ambientali: assenti

NOTE

DOCUMENTAZIONE FOTOGRAFICA

Foto anno 2019



Comune di Modena

CENSIMENTO PATRIMONIO EDILIZIO IN ZONA EXTRAURBANA

SCHEDA ANALITICA EDIFICIO

Codice nucleo: 262_24dr Categoria nucleo: vocati alla trasformazione

Codice edificio: 29336

LOCALIZZAZIONE

Indirizzo: STRADA SAN MARTINO MUGNANO

Numero civico: 0

Riferimenti catastali: Foglio: 262

Mappale: 26

FUNZIONE

Funzione principale: autorimessa

Funzione secondaria: deposito

Stato di utilizzazione: in uso

☐ Edificio produttivo agricolo dismesso

CARATTERISTICHE DELL'EDIFICIO

Numero di piani: 2

Numero di alloggi: 0

Superficie abitazione (mq): 0

Superficie altre funzioni (mq): 50

Epoca di costruzione: dal 1901 al 1945

Tipologia edilizia storica: **stalla e fienile**

Coerenza con l'impianto storico originario ☒

Integrità tipologica: alterata

Tipo di alterazione: alterazione dell'involucro

Stato di conservazione: buono

Vincolo Monumentale D.Lgs. 42/2004: non presente

Categoria di intervento da PSC/RUE 2016: Riqualificazione e ricomposizione tipologica

Codice Scheda censimento 1985: 262026

VALUTAZIONE

☐ Valore testimoniale

☐ Valore architettonico

NOTE

DOCUMENTAZIONE FOTOGRAFICA

Foto censimento 1985/1987



Foto censimento 2017/2020



Comune di Modena

CENSIMENTO PATRIMONIO EDILIZIO IN ZONA EXTRAURBANA

SCHEDA ANALITICA EDIFICIO

Codice nucleo: 262_24dr Categoria nucleo: vocati alla trasformazione

Codice edificio: 29354

LOCALIZZAZIONE

Indirizzo: STRADA SAN MARTINO MUGNANO

Numero civico: 156

Riferimenti catastali: Foglio: 262

Mappale: 25

FUNZIONE

Funzione principale: autorimessa

Funzione secondaria: deposito

Stato di utilizzazione: in uso

☐ Edificio produttivo agricolo dismesso

CARATTERISTICHE DELL'EDIFICIO

Numero di piani: 1

Numero di alloggi: 0

Superficie abitazione (mq): 0

Superficie altre funzioni (mq): 58

Epoca di costruzione: dal 1901 al 1945

Tipologia edilizia storica: **stalla e fienile**

Coerenza con l'impianto storico originario ☒

Integrità tipologica: alterata

Tipo di alterazione: alterazione dell'involucro

Stato di conservazione: buono

Vincolo Monumentale D.Lgs. 42/2004: non presente

Categoria di intervento da PSC/RUE 2016: Riqualificazione e ricomposizione tipologica

Codice Scheda censimento 1985: 262025

VALUTAZIONE

☐ Valore testimoniale

☐ Valore architettonico

NOTE

DOCUMENTAZIONE FOTOGRAFICA

Foto censimento 1985/1987



Foto censimento 2017/2020



Comune di Modena

CENSIMENTO PATRIMONIO EDILIZIO IN ZONA EXTRAURBANA

SCHEMA ANALITICA EDIFICIO

Codice nucleo: 262_24dr Categoria nucleo: vocati alla trasformazione

Codice edificio: 29379

LOCALIZZAZIONE

Indirizzo: STRADA SAN MARTINO MUGNANO

Numero civico: 156

Riferimenti catastali: Foglio: 262

Mappale: 24

FUNZIONE

Funzione principale: residenza

Funzione secondaria: ---

Stato di utilizzazione: in uso

☐ Edificio produttivo agricolo dismesso

CARATTERISTICHE DELL'EDIFICIO

Numero di piani: 2

Numero di alloggi: 2

Superficie abitazione (mq): 209

Superficie altre funzioni (mq): 0

Epoca di costruzione: dal 1901 al 1945

Tipologia edilizia storica: **edificio a porta morta**

Coerenza con l'impianto storico originario ☒

Integrità tipologica: alterata

Tipo di alterazione: alterazione dell'involucro

Stato di conservazione: buono

Vincolo Monumentale D.Lgs. 42/2004: non presente

Categoria di intervento da PSC/RUE 2016: Riqualificazione e ricomposizione tipologica

Codice Scheda censimento 1985: 262024

VALUTAZIONE

☒ Valore testimoniale

☐ Valore architettonico

NOTE

DOCUMENTAZIONE FOTOGRAFICA

Foto censimento 1985/1987



Foto censimento 2017/2020



CENSIMENTO PATRIMONIO EDILIZIO IN ZONA EXTRAURBANA 2020

Codice nucleo: 262_41dr

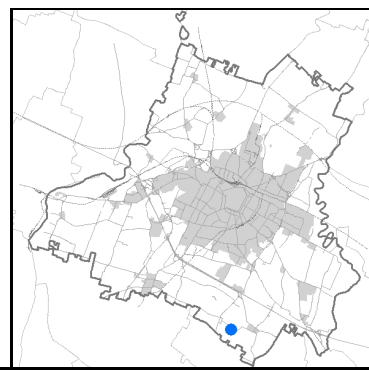


Foto aerea 2019 - C.G.R. s.p.a. Parma scala 1:5000

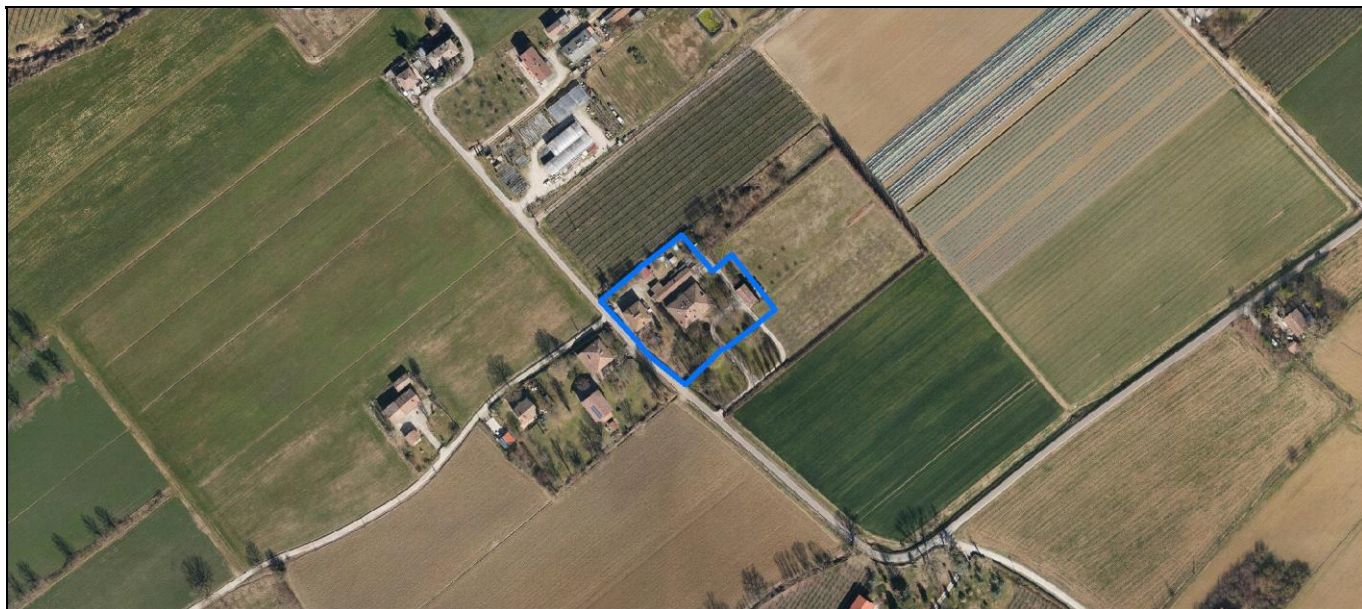
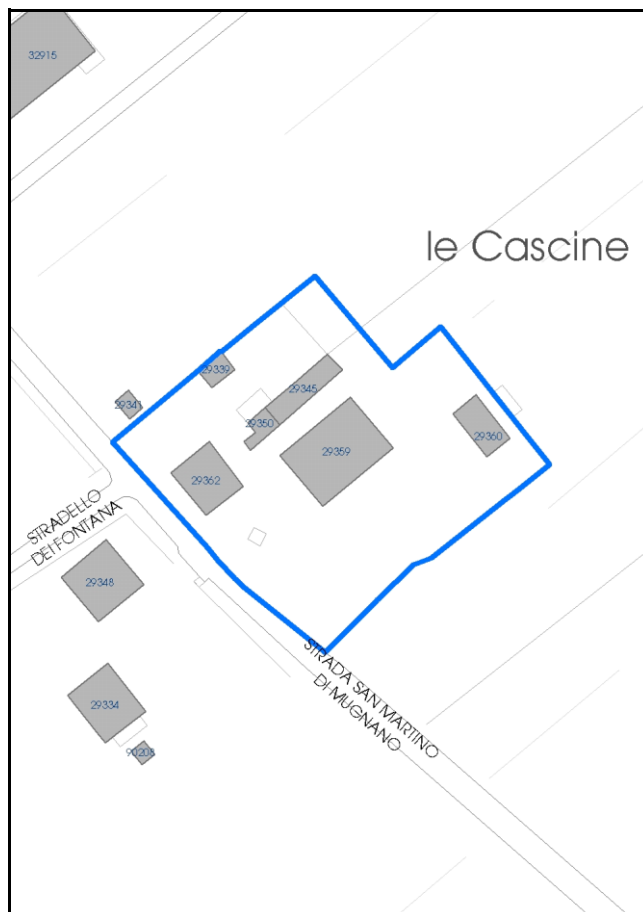


Foto aerea 2019 scala 1:2000



Estratto di mappa 2019 scala 1:2000



Comune di Modena

Codice nucleo: 262_41dr

Categoria: vocati alla trasformazione

residenza

nucleo recuperato

LOCALIZZAZIONE

Indirizzo: STRADA SAN MARTINO MUGNANO

Numero civico: 75

Riferimenti catastali: Foglio: 262

Mappale: 41

FUNZIONI

- | | | | |
|---|--|---|---|
| <input checked="" type="checkbox"/> Residenza | <input checked="" type="checkbox"/> Deposito | <input type="checkbox"/> Allevamento | <input type="checkbox"/> Centro Aziendale |
| <input type="checkbox"/> Serra/vivaio | <input type="checkbox"/> Agriturismo | <input type="checkbox"/> Maneggio | <input type="checkbox"/> Impianto di trasformazione |
| <input type="checkbox"/> Altre attività econom. | <input type="checkbox"/> Fattoria didattica | <input type="checkbox"/> Imp. tecnologico | <input type="checkbox"/> Attività agricola residua |

Note:

Edifici destinati prevalentemente a residenza (B)

DESCRIZIONE DELL'IMPIANTO INSEDIATIVO

Impianto storico

Numero edifici: 5

Numero edifici oggetto di indagine: 3

- ☐ Vincolo Monumentale D.Lgs. 42/2004
- ☐ Vincolo Giardino di notevole interesse
- ☐ Presenza di edifici estranei all'impianto -

Assetto morfologico: corte aperta

Elementi componenti presenti:

- | | | | |
|--|--|--|--|
| <input checked="" type="checkbox"/> recinzione | <input checked="" type="checkbox"/> manufatto funzionale | <input type="checkbox"/> albero singolo | <input checked="" type="checkbox"/> alberatura a macchia |
| <input checked="" type="checkbox"/> pavimentazione | <input checked="" type="checkbox"/> siepe | <input type="checkbox"/> alberatura a filare | <input type="checkbox"/> altro |

Note elementi:

RELAZIONI CON IL CONTESTO TERRITORIALE

Tipo di accesso: ☐ accesso indiretto ☒ accesso diretto da viabilità ☒ accesso tramite stradello

Contesto paesaggistico:

- | | |
|--|--|
| <input checked="" type="checkbox"/> appartenenza ad agglomerato rurale | <input type="checkbox"/> prossimità a territorio urbanizzato |
| <input type="checkbox"/> insediamento isolato | <input type="checkbox"/> prossimità ad infrastrutture |
| <input type="checkbox"/> prossimità ad area produttiva | <input type="checkbox"/> prossimità a corso d'acqua |

Criticità ambientali: assenti

NOTE

DOCUMENTAZIONE FOTOGRAFICA

Foto anno 2019



Comune di Modena

CENSIMENTO PATRIMONIO EDILIZIO IN ZONA EXTRAURBANA

SCHEDA ANALITICA EDIFICIO

Codice nucleo: 262_41dr Categoria nucleo: vocati alla trasformazione

Codice edificio: 29359

LOCALIZZAZIONE

Indirizzo: STRADA SAN MARTINO MUGNANO

Numero civico: 75

Riferimenti catastali: Foglio: 262

Mappale: 41

FUNZIONE

Funzione principale: residenza

Funzione secondaria: ---

Stato di utilizzazione: in uso

☐ Edificio produttivo agricolo dismesso

CARATTERISTICHE DELL'EDIFICIO

Numero di piani: 2

Numero di alloggi: 1

Superficie abitazione (mq): 421

Superficie altre funzioni (mq): 0

Epoca di costruzione: dal 1801 al 1900

Tipologia edilizia storica: **edificio a porta morta**

Coerenza con l'impianto storico originario ☒

Integrità tipologica: alterata

Tipo di alterazione: ampliamento

Stato di conservazione: buono

Vincolo Monumentale D.Lgs. 42/2004: non presente

Categoria di intervento da PSC/RUE 2016: Riqualificazione e ricomposizione tipologica

Codice Scheda censimento 1985: 262041

VALUTAZIONE

☒ Valore testimoniale

☐ Valore architettonico

NOTE

DOCUMENTAZIONE FOTOGRAFICA

Foto censimento 1985/1987



Foto censimento 2017/2020



Comune di Modena

CENSIMENTO PATRIMONIO EDILIZIO IN ZONA EXTRAURBANA

SCHEDA ANALITICA EDIFICIO

Codice nucleo: 262_41dr Categoria nucleo: vocati alla trasformazione

Codice edificio: 29360

LOCALIZZAZIONE

Indirizzo: STRADA SAN MARTINO MUGNANO Numero civico: 0

Riferimenti catastali: Foglio: 262 Mappale: 45

FUNZIONE

Funzione principale: deposito

Funzione secondaria: ---

Stato di utilizzazione: in uso

☐ Edificio produttivo agricolo dismesso

CARATTERISTICHE DELL'EDIFICIO

Numero di piani: 1

Numero di alloggi: 0

Superficie abitazione (mq): 0

Superficie altre funzioni (mq): 114

Epoca di costruzione: dal 1801 al 1900

Tipologia edilizia storica: **stalla e fienile**

Coerenza con l'impianto storico originario ☒

Integrità tipologica: originaria

Tipo di alterazione:

Stato di conservazione: medio

Vincolo Monumentale D.Lgs. 42/2004: non presente

Categoria di intervento da PSC/RUE 2016: Riqualificazione e ricomposizione tipologica

Codice Scheda censimento 1985: 262045

VALUTAZIONE

☒ Valore testimoniale

☐ Valore architettonico


NOTE

DOCUMENTAZIONE FOTOGRAFICA

Foto censimento 1985/1987



Foto censimento 2017/2020



Comune di Modena

CENSIMENTO PATRIMONIO EDILIZIO IN ZONA EXTRAURBANA

SCHEMA ANALITICA EDIFICIO

Codice nucleo: 262_41dr Categoria nucleo: vocati alla trasformazione

Codice edificio: 29362

LOCALIZZAZIONE

Indirizzo: STRADA SAN MARTINO MUGNANO

Numero civico: 61

Riferimenti catastali: Foglio: 262

Mappale: 39

FUNZIONE

Funzione principale: residenza

Funzione secondaria: ---

Stato di utilizzazione: in uso

☐ Edificio produttivo agricolo dismesso

CARATTERISTICHE DELL'EDIFICIO

Numero di piani: 2

Numero di alloggi: 1

Superficie abitazione (mq): 187

Superficie altre funzioni (mq): 0

Epoca di costruzione: fino al 1800

Tipologia edilizia storica: **casa padronale**

Coerenza con l'impianto storico originario ☒

Integrità tipologica: originaria

Tipo di alterazione:

Stato di conservazione: buono

Vincolo Monumentale D.Lgs. 42/2004: non presente

Categoria di intervento da PSC/RUE 2016: Restauro e risanamento conservativo

Codice Scheda censimento 1985: 262039

VALUTAZIONE

☒ Valore testimoniale

☐ Valore architettonico

NOTE

DOCUMENTAZIONE FOTOGRAFICA

Foto censimento 1985/1987



Foto censimento 2017/2020



CENSIMENTO PATRIMONIO EDILIZIO IN ZONA EXTRAURBANA 2020

Codice nucleo: **262_79dr**

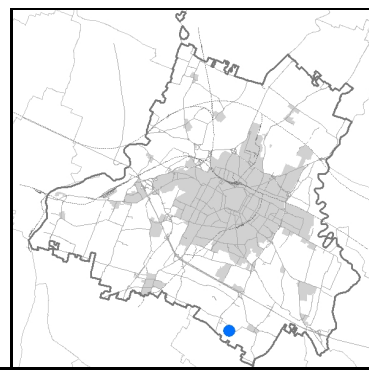


Foto aerea 2019 - C.G.R. s.p.a. Parma scala 1:5000


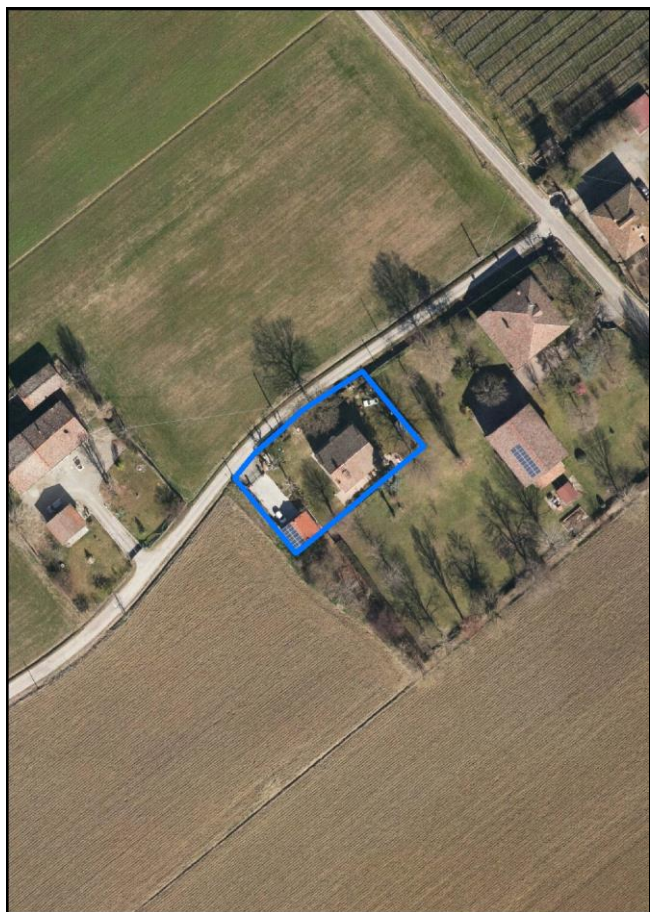
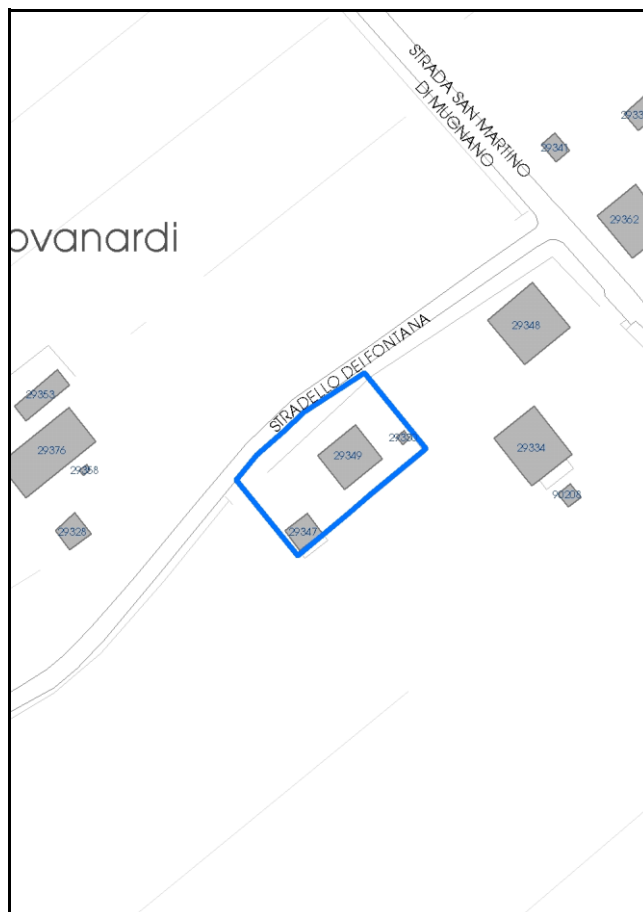


Foto aerea 2019 scala 1:2000



Estratto di mappa 2019 scala 1:2000



Comune di Modena

Codice nucleo: 262_79dr

Categoria: vocati alla trasformazione

residenza

nucleo recuperato

LOCALIZZAZIONE

Indirizzo: STRADELLO FONTANA

Numero civico: 3

Riferimenti catastali: Foglio: 262

Mappale: 79

FUNZIONI

- | | | | |
|---|--|---|---|
| <input checked="" type="checkbox"/> Residenza | <input checked="" type="checkbox"/> Deposito | <input type="checkbox"/> Allevamento | <input type="checkbox"/> Centro Aziendale |
| <input type="checkbox"/> Serra/vivaio | <input type="checkbox"/> Agriturismo | <input type="checkbox"/> Maneggio | <input type="checkbox"/> Impianto di trasformazione |
| <input type="checkbox"/> Altre attività econom. | <input type="checkbox"/> Fattoria didattica | <input type="checkbox"/> Imp. tecnologico | <input type="checkbox"/> Attività agricola residua |

Note:

Edifici destinati prevalentemente a residenza (B)

DESCRIZIONE DELL'IMPIANTO INSEDIATIVO

Impianto storico

Numero edifici: 3

Numero edifici oggetto di indagine: 1

- ☐ Vincolo Monumentale D.Lgs. 42/2004
- ☐ Vincolo Giardino di notevole interesse
- ☐ Presenza di edifici estranei all'impianto -

Assetto morfologico: corte aperta

Elementi componenti presenti:

- | | | | |
|--|---|---|---|
| <input checked="" type="checkbox"/> recinzione | <input type="checkbox"/> manufatto funzionale | <input type="checkbox"/> albero singolo | <input type="checkbox"/> alberatura a macchia |
| <input checked="" type="checkbox"/> pavimentazione | <input checked="" type="checkbox"/> siepe | <input checked="" type="checkbox"/> alberatura a filare | <input type="checkbox"/> altro |

Note elementi:

RELAZIONI CON IL CONTESTO TERRITORIALE

Tipo di accesso: ☐ accesso indiretto ☒ accesso diretto da viabilità ☐ accesso tramite stradello

Contesto paesaggistico:



- | | |
|--|--|
| <input checked="" type="checkbox"/> appartenenza ad agglomerato rurale | <input type="checkbox"/> prossimità a territorio urbanizzato |
| <input type="checkbox"/> insediamento isolato | <input type="checkbox"/> prossimità ad infrastrutture |
| <input type="checkbox"/> prossimità ad area produttiva | <input type="checkbox"/> prossimità a corso d'acqua |

Criticità ambientali: assenti

NOTE

DOCUMENTAZIONE FOTOGRAFICA

Foto anno 2019



Comune di Modena

CENSIMENTO PATRIMONIO EDILIZIO IN ZONA EXTRAURBANA

SCHEDA ANALITICA EDIFICIO

Codice nucleo: 262_79dr Categoria nucleo: vocati alla trasformazione

Codice edificio: 29349

LOCALIZZAZIONE

Indirizzo: STRADELLO FONTANA

Numero civico: 3

Riferimenti catastali: Foglio: 262

Mappale: 79

FUNZIONE

Funzione principale: residenza

Funzione secondaria: ---

Stato di utilizzazione: in uso

☐ Edificio produttivo agricolo dismesso

CARATTERISTICHE DELL'EDIFICIO

Numero di piani: 2

Numero di alloggi: 1

Superficie abitazione (mq): 149

Superficie altre funzioni (mq): 0

Epoca di costruzione: dal 1801 al 1900

Tipologia edilizia storica: **casa padronale**

Coerenza con l'impianto storico originario ☒

Integrità tipologica: alterata

Tipo di alterazione: finiture

Stato di conservazione: buono

Vincolo Monumentale D.Lgs. 42/2004: non presente

Categoria di intervento da PSC/RUE 2016: Riqualificazione e ricomposizione tipologica

Codice Scheda censimento 1985: 262079

VALUTAZIONE

☒ Valore testimoniale

☐ Valore architettonico


NOTE

DOCUMENTAZIONE FOTOGRAFICA

Foto censimento 1985/1987



Foto censimento 2017/2020



CENSIMENTO PATRIMONIO EDILIZIO IN ZONA EXTRAURBANA 2020

Codice nucleo: **262_246dr**

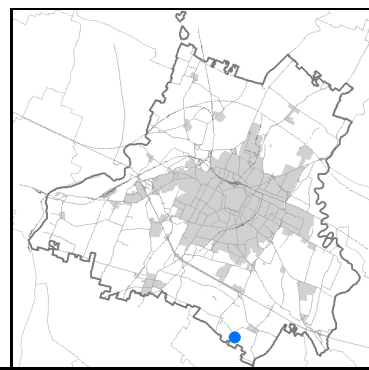


Foto aerea 2019 - C.G.R. s.p.a. Parma scala 1:5000

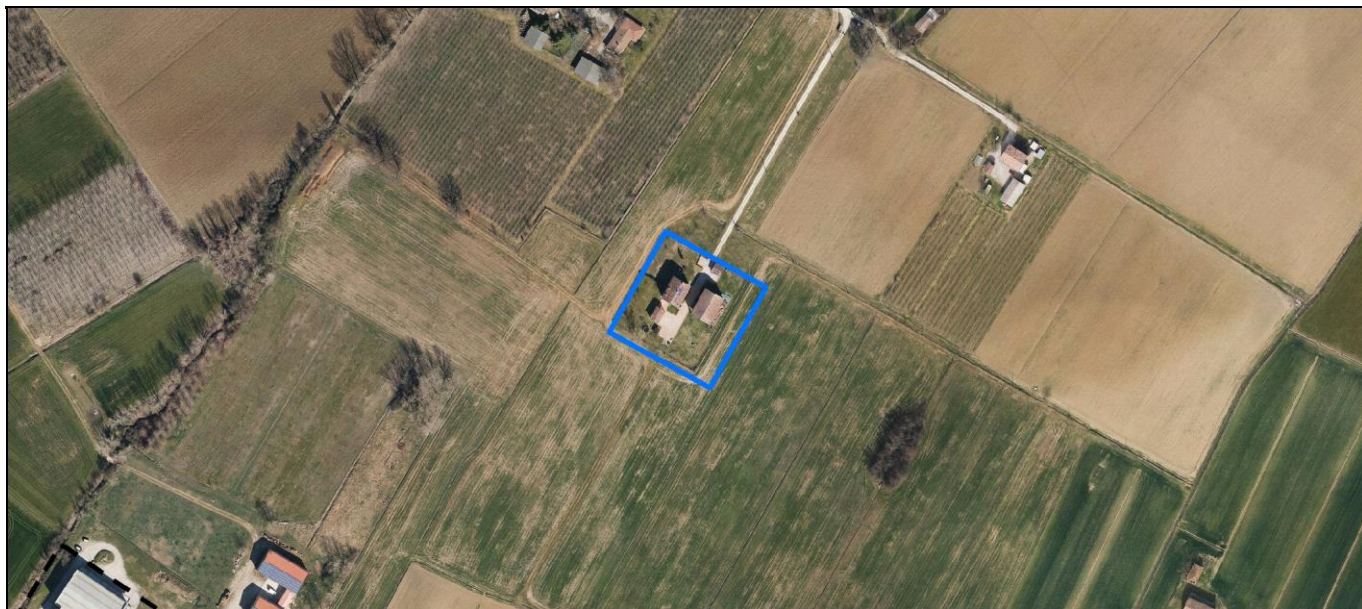
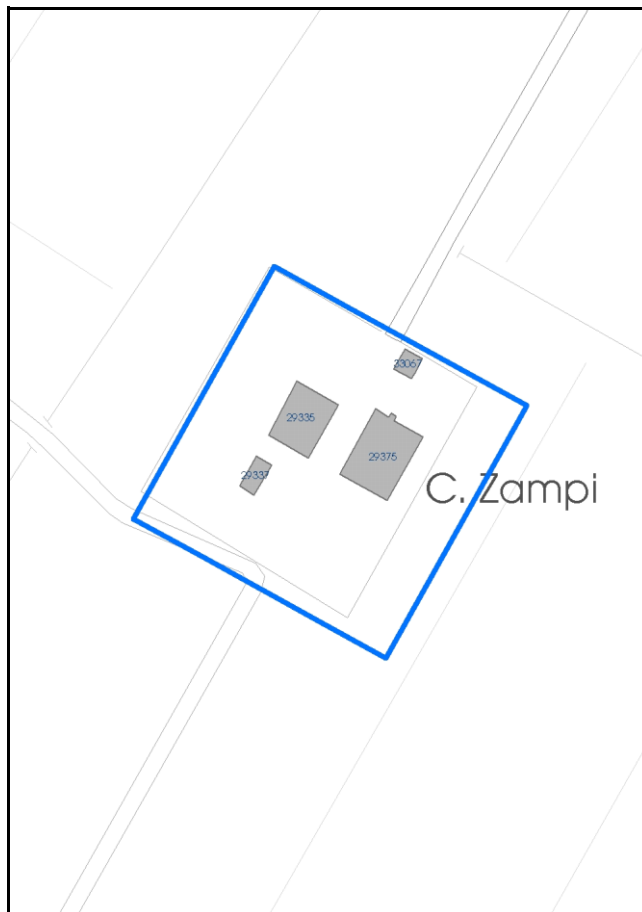


Foto aerea 2019 scala 1:2000



Estratto di mappa 2019 scala 1:2000



Comune di Modena

Codice nucleo: 262_246dr

Categoria: vocati alla trasformazione

residenza

nucleo recuperato

LOCALIZZAZIONE

Indirizzo: STRADA SAN MARTINO MUGNANO

Numero civico:

Riferimenti catastali: Foglio: 262

Mappale: 246

FUNZIONI

- | | | | |
|---|--|---|---|
| <input checked="" type="checkbox"/> Residenza | <input checked="" type="checkbox"/> Deposito | <input type="checkbox"/> Allevamento | <input type="checkbox"/> Centro Aziendale |
| <input type="checkbox"/> Serra/vivaio | <input type="checkbox"/> Agriturismo | <input type="checkbox"/> Maneggio | <input type="checkbox"/> Impianto di trasformazione |
| <input type="checkbox"/> Altre attività econom. | <input type="checkbox"/> Fattoria didattica | <input type="checkbox"/> Imp. tecnologico | <input type="checkbox"/> Attività agricola residua |

Note:

Edifici destinati prevalentemente a residenza (B)

DESCRIZIONE DELL'IMPIANTO INSEDIATIVO

Impianto storico

Numero edifici: 4

Numero edifici oggetto di indagine: 3

- ☐ Vincolo Monumentale D.Lgs. 42/2004
- ☐ Vincolo Giardino di notevole interesse
- ☐ Presenza di edifici estranei all'impianto -

Assetto morfologico: corte aperta

Elementi componenti presenti:

- | | | | |
|--|--|---|---|
| <input checked="" type="checkbox"/> recinzione | <input checked="" type="checkbox"/> manufatto funzionale | <input type="checkbox"/> albero singolo | <input type="checkbox"/> alberatura a macchia |
| <input checked="" type="checkbox"/> pavimentazione | <input type="checkbox"/> siepe | <input checked="" type="checkbox"/> alberatura a filare | <input type="checkbox"/> altro |

Note elementi:

RELAZIONI CON IL CONTESTO TERRITORIALE

Tipo di accesso: ☐ accesso indiretto ☐ accesso diretto da viabilità ☒ accesso tramite stradello

Contesto paesaggistico:


- | | |
|---|--|
| <input type="checkbox"/> appartenenza ad agglomerato rurale | <input type="checkbox"/> prossimità a territorio urbanizzato |
| <input checked="" type="checkbox"/> insediamento isolato | <input type="checkbox"/> prossimità ad infrastrutture |
| <input type="checkbox"/> prossimità ad area produttiva | <input type="checkbox"/> prossimità a corso d'acqua |

Criticità ambientali: assenti

NOTE

DOCUMENTAZIONE FOTOGRAFICA

Foto anno 2019



Comune di Modena

CENSIMENTO PATRIMONIO EDILIZIO IN ZONA EXTRAURBANA

SCHEDA ANALITICA EDIFICIO

Codice nucleo: 262_246dr Categoria nucleo: vocati alla trasformazione

Codice edificio: 29335

LOCALIZZAZIONE

Indirizzo: STRADA SAN MARTINO MUGNANO

Numero civico: 100

Riferimenti catastali: Foglio: 262

Mappale: 245

FUNZIONE

Funzione principale: residenza

Funzione secondaria: ---

Stato di utilizzazione: in uso

☐ Edificio produttivo agricolo dismesso

CARATTERISTICHE DELL'EDIFICIO

Numero di piani: 2

Numero di alloggi: 2

Superficie abitazione (mq): 198

Superficie altre funzioni (mq): 0

Epoca di costruzione: dal 1901 al 1945

Tipologia edilizia storica: **casa colonica**

Coerenza con l'impianto storico originario ☒

Integrità tipologica: originaria

Tipo di alterazione:

Stato di conservazione: buono

Vincolo Monumentale D.Lgs. 42/2004: non presente

Categoria di intervento da PSC/RUE 2016: Riqualificazione e ricomposizione tipologica

Codice Scheda censimento 1985: 262099

VALUTAZIONE

☒ Valore testimoniale

☐ Valore architettonico

NOTE

pannelli solari integrati nella copertura

DOCUMENTAZIONE FOTOGRAFICA

Foto censimento 1985/1987



Foto censimento 2017/2020



Comune di Modena

CENSIMENTO PATRIMONIO EDILIZIO IN ZONA EXTRAURBANA

SCHEDA ANALITICA EDIFICIO

Codice nucleo: 262_246dr Categoria nucleo: vocati alla trasformazione

Codice edificio: 29337

LOCALIZZAZIONE

Indirizzo: STRADA SAN MARTINO MUGNANO

Numero civico: 0

Riferimenti catastali: Foglio: 262

Mappale: 247

FUNZIONE

Funzione principale: autorimessa

Funzione secondaria: ---

Stato di utilizzazione: in uso

☐ Edificio produttivo agricolo dismesso

CARATTERISTICHE DELL'EDIFICIO

Numero di piani: 1

Numero di alloggi: 0

Superficie abitazione (mq): 0

Superficie altre funzioni (mq): 42

Epoca di costruzione: dal 1901 al 1945

Tipologia edilizia storica: **fienile**

Coerenza con l'impianto storico originario ☒

Integrità tipologica: originaria

Tipo di alterazione:

Stato di conservazione: buono

Vincolo Monumentale D.Lgs. 42/2004: non presente

Categoria di intervento da PSC/RUE 2016: Riqualificazione e ricomposizione tipologica

Codice Scheda censimento 1985: 262101

VALUTAZIONE

☒ Valore testimoniale

☐ Valore architettonico

NOTE

DOCUMENTAZIONE FOTOGRAFICA

Foto censimento 1985/1987



Foto censimento 2017/2020



Comune di Modena

CENSIMENTO PATRIMONIO EDILIZIO IN ZONA EXTRAURBANA

SCHEDA ANALITICA EDIFICIO

Codice nucleo: 262_246dr Categoria nucleo: vocati alla trasformazione

Codice edificio: 29375

LOCALIZZAZIONE

Indirizzo: STRADA SAN MARTINO MUGNANO

Numero civico: 0

Riferimenti catastali: Foglio: 262

Mappale: 246

FUNZIONE

Funzione principale: fienile

Funzione secondaria: deposito

Stato di utilizzazione: in uso

☐ Edificio produttivo agricolo dismesso

CARATTERISTICHE DELL'EDIFICIO

Numero di piani: 2

Numero di alloggi: 0

Superficie abitazione (mq): 0

Superficie altre funzioni (mq): 29375

Epoca di costruzione: dal 1901 al 1945

Tipologia edilizia storica: **stalla e fienile**

Coerenza con l'impianto storico originario ☒

Integrità tipologica: originaria

Tipo di alterazione:

Stato di conservazione: buono

Vincolo Monumentale D.Lgs. 42/2004: non presente

Categoria di intervento da PSC/RUE 2016: Riqualificazione e ricomposizione tipologica

Codice Scheda censimento 1985: 262100

VALUTAZIONE

☒ Valore testimoniale

☐ Valore architettonico

NOTE

DOCUMENTAZIONE FOTOGRAFICA

Foto censimento 1985/1987



Foto censimento 2017/2020



CENSIMENTO PATRIMONIO EDILIZIO IN ZONA EXTRAURBANA 2020

Codice nucleo: 263_17dr

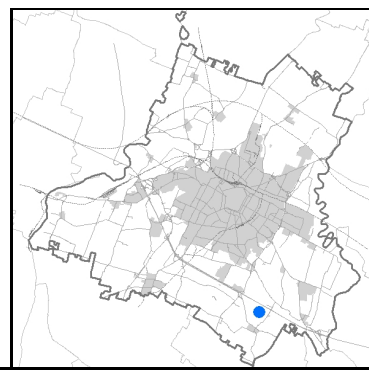


Foto aerea 2019 - C.G.R. s.p.a. Parma scala 1:5000




Foto aerea 2019 scala 1:2000



Estratto di mappa 2019 scala 1:2000



Comune di Modena

Codice nucleo: 263_17dr

Categoria: vocati alla trasformazione

residenza

nucleo recuperato

LOCALIZZAZIONE

Indirizzo: STRADELLO PONTE GHIOTTO

Numero civico: 100

Riferimenti catastali: Foglio: 263

Mappale: 17

FUNZIONI

- | | | | |
|---|--|---|---|
| <input checked="" type="checkbox"/> Residenza | <input checked="" type="checkbox"/> Deposito | <input type="checkbox"/> Allevamento | <input type="checkbox"/> Centro Aziendale |
| <input type="checkbox"/> Serra/vivaio | <input type="checkbox"/> Agriturismo | <input type="checkbox"/> Maneggio | <input type="checkbox"/> Impianto di trasformazione |
| <input type="checkbox"/> Altre attività econom. | <input type="checkbox"/> Fattoria didattica | <input type="checkbox"/> Imp. tecnologico | <input type="checkbox"/> Attività agricola residua |

Note:

Edifici destinati prevalentemente a residenza (B)

DESCRIZIONE DELL'IMPIANTO INSEDIATIVO

Impianto storico

Numero edifici: 4

Numero edifici oggetto di indagine: 3

- ☐ Vincolo Monumentale D.Lgs. 42/2004
- ☐ Vincolo Giardino di notevole interesse
- ☐ Presenza di edifici estranei all'impianto -

Assetto morfologico: corte aperta

Elementi componenti presenti:

- | | | | |
|--|--|--|--|
| <input checked="" type="checkbox"/> recinzione | <input checked="" type="checkbox"/> manufatto funzionale | <input type="checkbox"/> albero singolo | <input checked="" type="checkbox"/> alberatura a macchia |
| <input checked="" type="checkbox"/> pavimentazione | <input checked="" type="checkbox"/> siepe | <input type="checkbox"/> alberatura a filare | <input type="checkbox"/> altro |

Note elementi:

RELAZIONI CON IL CONTESTO TERRITORIALE

Tipo di accesso: ☐ accesso indiretto ☐ accesso diretto da viabilità ☒ accesso tramite stradello

Contesto paesaggistico:


- | | |
|---|--|
| <input type="checkbox"/> appartenenza ad agglomerato rurale | <input type="checkbox"/> prossimità a territorio urbanizzato |
| <input checked="" type="checkbox"/> insediamento isolato | <input type="checkbox"/> prossimità ad infrastrutture |
| <input type="checkbox"/> prossimità ad area produttiva | <input type="checkbox"/> prossimità a corso d'acqua |

Criticità ambientali: assenti

NOTE

DOCUMENTAZIONE FOTOGRAFICA

Foto anno 2019



Comune di Modena

CENSIMENTO PATRIMONIO EDILIZIO IN ZONA EXTRAURBANA

SCHEMA ANALITICA EDIFICIO

Codice nucleo: 263_17dr Categoria nucleo: vocati alla trasformazione

Codice edificio: 29402

LOCALIZZAZIONE

Indirizzo: STRADELLO PONTE GHIOTTO

Numero civico: 100

Riferimenti catastali: Foglio: 263

Mappale: 17

FUNZIONE

Funzione principale: residenza

Funzione secondaria: ---

Stato di utilizzazione: in uso

☐ Edificio produttivo agricolo dismesso

CARATTERISTICHE DELL'EDIFICIO

Numero di piani: 2

Numero di alloggi: 2

Superficie abitazione (mq): 170

Superficie altre funzioni (mq): 0

Epoca di costruzione: fino al 1800

Tipologia edilizia storica: **casa colonica**

Coerenza con l'impianto storico originario ☒

Integrità tipologica: alterata

Tipo di alterazione: ampliamento

Stato di conservazione: buono

Vincolo Monumentale D.Lgs. 42/2004: non presente

Categoria di intervento da PSC/RUE 2016: Riqualificazione e ricomposizione tipologica

Codice Scheda censimento 1985: 263017

VALUTAZIONE

☒ Valore testimoniale

☐ Valore architettonico

NOTE

DOCUMENTAZIONE FOTOGRAFICA

Foto censimento 1985/1987



Foto censimento 2017/2020



Comune di Modena

CENSIMENTO PATRIMONIO EDILIZIO IN ZONA EXTRAURBANA

SCHEMA ANALITICA EDIFICIO

Codice nucleo: 263_17dr Categoria nucleo: vocati alla trasformazione

Codice edificio: 29423

LOCALIZZAZIONE

Indirizzo: STRADELLO PONTE GHIOTTO

Numero civico: 0

Riferimenti catastali: Foglio: 263

Mappale: 19

FUNZIONE

Funzione principale: residenza

Funzione secondaria: ---

Stato di utilizzazione: in uso

☐ Edificio produttivo agricolo dismesso

CARATTERISTICHE DELL'EDIFICIO

Numero di piani: 2

Numero di alloggi: 3

Superficie abitazione (mq): 216

Superficie altre funzioni (mq): 0

Epoca di costruzione: fino al 1800

Tipologia edilizia storica: **stalla e fienile**

Coerenza con l'impianto storico originario ☒

Integrità tipologica: alterata

Tipo di alterazione: alterazione dell'involucro

Stato di conservazione: buono

Vincolo Monumentale D.Lgs. 42/2004: non presente

Categoria di intervento da PSC/RUE 2016: Riqualificazione e ricomposizione tipologica

Codice Scheda censimento 1985: 263019

VALUTAZIONE

☒ Valore testimoniale

☐ Valore architettonico

NOTE

DOCUMENTAZIONE FOTOGRAFICA

Foto censimento 1985/1987



Foto censimento 2017/2020



Comune di Modena

CENSIMENTO PATRIMONIO EDILIZIO IN ZONA EXTRAURBANA

SCHEMA ANALITICA EDIFICIO

Codice nucleo: 263_17dr Categoria nucleo: vocati alla trasformazione

Codice edificio: 29424

LOCALIZZAZIONE

Indirizzo: STRADELLO PONTE GHIOTTO

Numero civico: 0

Riferimenti catastali: Foglio: 263

Mappale: 18

FUNZIONE

Funzione principale: deposito

Funzione secondaria: ---

Stato di utilizzazione: in uso

☐ Edificio produttivo agricolo dismesso

CARATTERISTICHE DELL'EDIFICIO

Numero di piani: 1

Numero di alloggi: 0

Superficie abitazione (mq): 0

Superficie altre funzioni (mq): 102

Epoca di costruzione: dal 1801 al 1900

Tipologia edilizia storica: **stalla e fienile**

Coerenza con l'impianto storico originario ☒

Integrità tipologica: originaria

Tipo di alterazione:

Stato di conservazione: medio

Vincolo Monumentale D.Lgs. 42/2004: non presente

Categoria di intervento da PSC/RUE 2016: Riqualificazione e ricomposizione tipologica

Codice Scheda censimento 1985: 263018

VALUTAZIONE

☒ Valore testimoniale

☐ Valore architettonico

NOTE

DOCUMENTAZIONE FOTOGRAFICA

Foto censimento 1985/1987



Foto censimento 2017/2020



CENSIMENTO PATRIMONIO EDILIZIO IN ZONA EXTRAURBANA 2020

Codice nucleo: 263_27dr

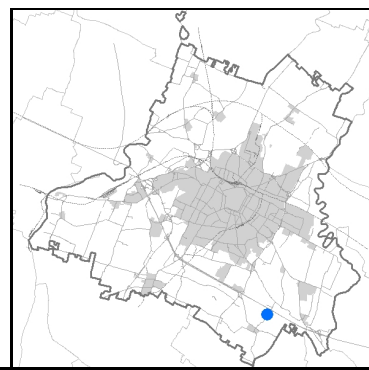


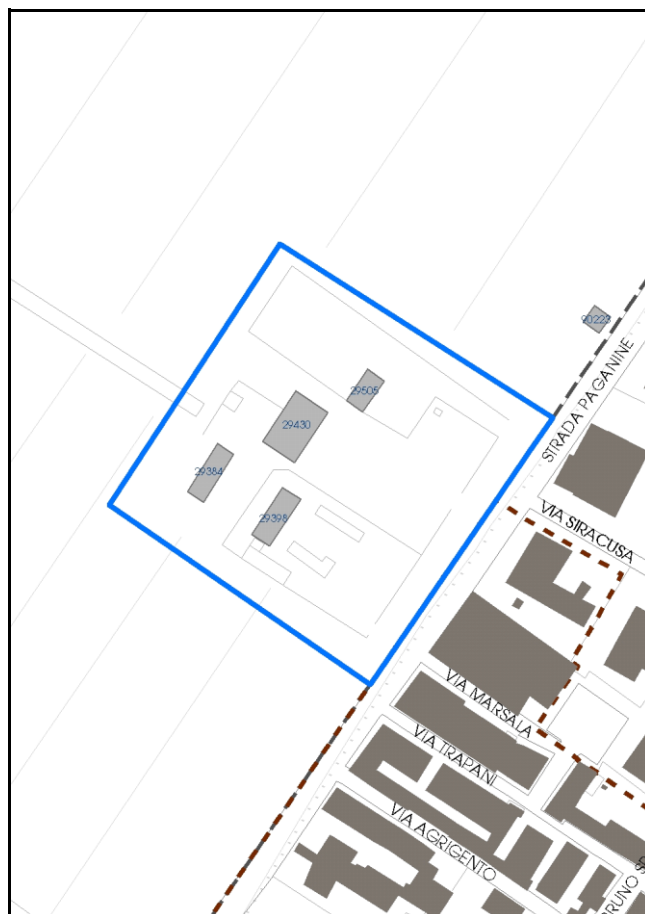
Foto aerea 2019 - C.G.R. s.p.a. Parma scala 1:5000



Foto aerea 2019 scala 1:2000



Estratto di mappa 2019 scala 1:2000



Comune di Modena

Codice nucleo: 263_27dr

Categoria: vocati alla trasformazione

residenza

nucleo recuperato

LOCALIZZAZIONE

Indirizzo: STRADA PAGANINE

Numero civico: 68

Riferimenti catastali: Foglio: 263

Mappale: 27

FUNZIONI

- | | | | |
|---|--|---|---|
| <input checked="" type="checkbox"/> Residenza | <input checked="" type="checkbox"/> Deposito | <input type="checkbox"/> Allevamento | <input type="checkbox"/> Centro Aziendale |
| <input type="checkbox"/> Serra/vivaio | <input type="checkbox"/> Agriturismo | <input type="checkbox"/> Maneggio | <input type="checkbox"/> Impianto di trasformazione |
| <input type="checkbox"/> Altre attività econom. | <input type="checkbox"/> Fattoria didattica | <input type="checkbox"/> Imp. tecnologico | <input type="checkbox"/> Attività agricola residua |

Note:

Edifici destinati prevalentemente a residenza (B)

DESCRIZIONE DELL'IMPIANTO INSEDIATIVO

Impianto storico

Numero edifici: 4

Numero edifici oggetto di indagine: 3

- ☐ Vincolo Monumentale D.Lgs. 42/2004
- ☐ Vincolo Giardino di notevole interesse
- ☐ Presenza di edifici estranei all'impianto -

Assetto morfologico: corte aperta

Elementi componenti presenti:

- | | | | |
|--|--|--|---|
| <input checked="" type="checkbox"/> recinzione | <input checked="" type="checkbox"/> manufatto funzionale | <input checked="" type="checkbox"/> albero singolo | <input type="checkbox"/> alberatura a macchia |
| <input checked="" type="checkbox"/> pavimentazione | <input checked="" type="checkbox"/> siepe | <input type="checkbox"/> alberatura a filare | <input type="checkbox"/> altro |

Note elementi:

RELAZIONI CON IL CONTESTO TERRITORIALE

Tipo di accesso: ☐ accesso indiretto ☒ accesso diretto da viabilità ☐ accesso tramite stradello

Contesto paesaggistico:


- | | |
|---|---|
| <input type="checkbox"/> appartenenza ad agglomerato rurale | <input checked="" type="checkbox"/> prossimità a territorio urbanizzato |
| <input checked="" type="checkbox"/> insediamento isolato | <input type="checkbox"/> prossimità ad infrastrutture |
| <input type="checkbox"/> prossimità ad area produttiva | <input type="checkbox"/> prossimità a corso d'acqua |

Criticità ambientali: fonti esterne
(traliccio alta tensione 30 m)

NOTE

DOCUMENTAZIONE FOTOGRAFICA

Foto anno 2019



Comune di Modena

CENSIMENTO PATRIMONIO EDILIZIO IN ZONA EXTRAURBANA

SCHEMA ANALITICA EDIFICIO

Codice nucleo: 263_27dr Categoria nucleo: vocati alla trasformazione

Codice edificio: 29398

LOCALIZZAZIONE

Indirizzo: STRADA PAGANINE

Numero civico: 0

Riferimenti catastali: Foglio: 263

Mappale: 29

FUNZIONE

Funzione principale: residenza

Funzione secondaria: ---

Stato di utilizzazione: in uso

☐ Edificio produttivo agricolo dismesso

CARATTERISTICHE DELL'EDIFICIO

Numero di piani: 2

Numero di alloggi: 1

Superficie abitazione (mq): 84

Superficie altre funzioni (mq): 0

Epoca di costruzione: dal 1801 al 1900

Tipologia edilizia storica: **stalla e fienile**

Coerenza con l'impianto storico originario ☒

Integrità tipologica: alterata

Tipo di alterazione: alterazione dell'involucro

Stato di conservazione: buono

Vincolo Monumentale D.Lgs. 42/2004: non presente

Categoria di intervento da PSC/RUE 2016: Riqualificazione e ricomposizione tipologica

Codice Scheda censimento 1985: 263029

VALUTAZIONE

☒ Valore testimoniale

☐ Valore architettonico


NOTE

DOCUMENTAZIONE FOTOGRAFICA

Foto censimento 1985/1987



Foto censimento 2017/2020



Comune di Modena

CENSIMENTO PATRIMONIO EDILIZIO IN ZONA EXTRAURBANA

SCHEDA ANALITICA EDIFICIO

Codice nucleo: 263_27dr Categoria nucleo: vocati alla trasformazione

Codice edificio: 29430

LOCALIZZAZIONE

Indirizzo: STRADA PAGANINE

Numero civico: 68

Riferimenti catastali: Foglio: 263

Mappale: 27

FUNZIONE

Funzione principale: residenza

Funzione secondaria: ---

Stato di utilizzazione: in uso

☐ Edificio produttivo agricolo dismesso

CARATTERISTICHE DELL'EDIFICIO

Numero di piani: 3

Numero di alloggi: 3

Superficie abitazione (mq): 163

Superficie altre funzioni (mq): 0

Epoca di costruzione: fino al 1800

Tipologia edilizia storica: **edificio a blocco**

Coerenza con l'impianto storico originario ☒

Integrità tipologica: alterata

Tipo di alterazione: alterazione dell'involucro

Stato di conservazione: buono

Vincolo Monumentale D.Lgs. 42/2004: non presente

Categoria di intervento da PSC/RUE 2016: Restauro e risanamento conservativo

Codice Scheda censimento 1985: 263027

VALUTAZIONE

☒ Valore testimoniale

☐ Valore architettonico

NOTE

DOCUMENTAZIONE FOTOGRAFICA

Foto censimento 1985/1987



Foto censimento 2017/2020



Comune di Modena

CENSIMENTO PATRIMONIO EDILIZIO IN ZONA EXTRAURBANA

SCHEDA ANALITICA EDIFICIO

Codice nucleo: 263_27dr Categoria nucleo: vocati alla trasformazione

Codice edificio: 29505

LOCALIZZAZIONE

Indirizzo: STRADA PAGANINE

Numero civico: 0

Riferimenti catastali: Foglio: 263

Mappale: 26

FUNZIONE

Funzione principale: residenza

Funzione secondaria: ---

Stato di utilizzazione: in uso

☐ Edificio produttivo agricolo dismesso

CARATTERISTICHE DELL'EDIFICIO

Numero di piani: 2

Numero di alloggi: 1

Superficie abitazione (mq): 54

Superficie altre funzioni (mq): 0

Epoca di costruzione: dal 1801 al 1900

Tipologia edilizia storica: **stalla e fienile**

Coerenza con l'impianto storico originario ☒

Integrità tipologica: alterata

Tipo di alterazione: alterazione dell'involucro

Stato di conservazione: buono

Vincolo Monumentale D.Lgs. 42/2004: non presente

Categoria di intervento da PSC/RUE 2016: Riqualificazione e ricomposizione tipologica

Codice Scheda censimento 1985: 263026

VALUTAZIONE

☒ Valore testimoniale

☐ Valore architettonico

NOTE

DOCUMENTAZIONE FOTOGRAFICA

Foto censimento 1985/1987



Foto censimento 2017/2020



CENSIMENTO PATRIMONIO EDILIZIO IN ZONA EXTRAURBANA 2020

Codice nucleo: **263_60dr**

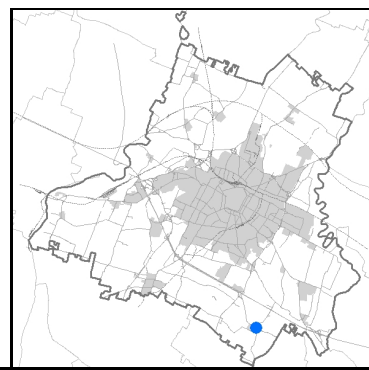


Foto aerea 2019 - C.G.R. s.p.a. Parma scala 1:5000

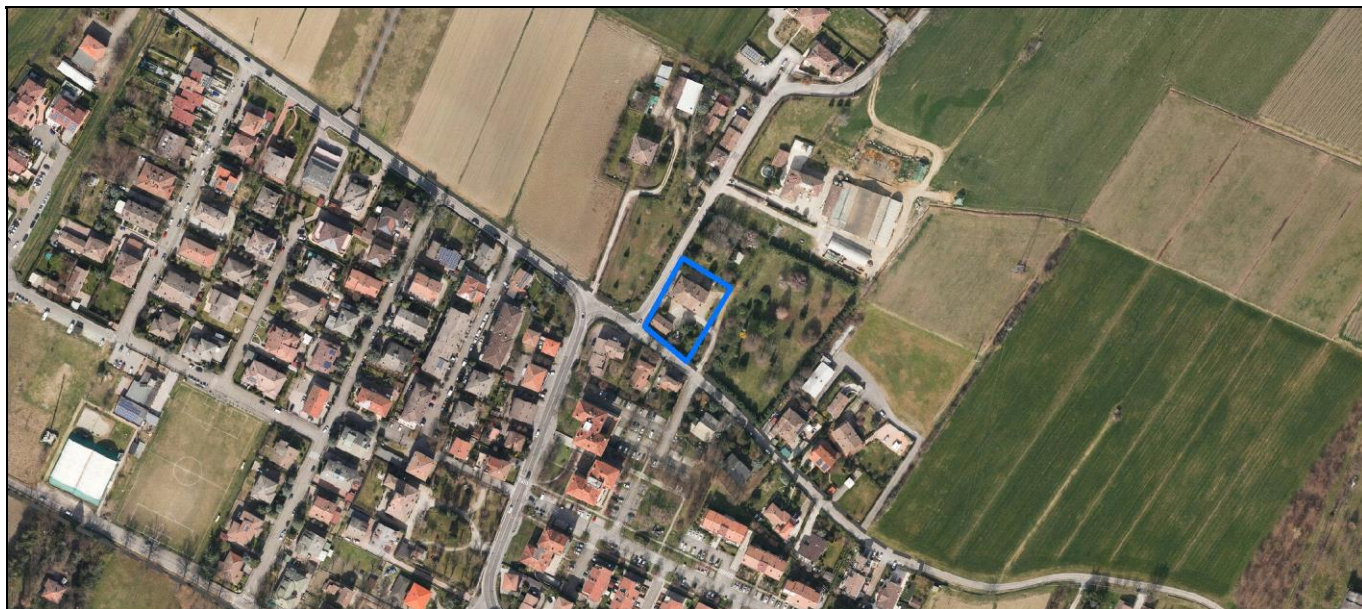


Foto aerea 2019 scala 1:2000



Estratto di mappa 2019 scala 1:2000



Comune di Modena

Codice nucleo: 263_60dr

Categoria: vocati alla trasformazione

residenza

nucleo recuperato

LOCALIZZAZIONE

Indirizzo: STRADA PAGANINE

Numero civico: 173

Riferimenti catastali: Foglio: 263

Mappale: 60

FUNZIONI

- | | | | |
|---|--|---|---|
| <input checked="" type="checkbox"/> Residenza | <input checked="" type="checkbox"/> Deposito | <input type="checkbox"/> Allevamento | <input type="checkbox"/> Centro Aziendale |
| <input type="checkbox"/> Serra/vivaio | <input type="checkbox"/> Agriturismo | <input type="checkbox"/> Maneggio | <input type="checkbox"/> Impianto di trasformazione |
| <input type="checkbox"/> Altre attività econom. | <input type="checkbox"/> Fattoria didattica | <input type="checkbox"/> Imp. tecnologico | <input type="checkbox"/> Attività agricola residua |

Note:

Edifici destinati prevalentemente a residenza (B)

DESCRIZIONE DELL'IMPIANTO INSEDIATIVO

Impianto storico

Numero edifici: 3

Numero edifici oggetto di indagine: 3

- ☐ Vincolo Monumentale D.Lgs. 42/2004
- ☐ Vincolo Giardino di notevole interesse
- ☐ Presenza di edifici estranei all'impianto -

Assetto morfologico: corte aperta

Elementi componenti presenti:

- | | | | |
|--|---|---|--|
| <input checked="" type="checkbox"/> recinzione | <input type="checkbox"/> manufatto funzionale | <input type="checkbox"/> albero singolo | <input checked="" type="checkbox"/> alberatura a macchia |
| <input checked="" type="checkbox"/> pavimentazione | <input checked="" type="checkbox"/> siepe | <input checked="" type="checkbox"/> alberatura a filare | <input type="checkbox"/> altro |

Note elementi:

RELAZIONI CON IL CONTESTO TERRITORIALE

Tipo di accesso: ☐ accesso indiretto ☒ accesso diretto da viabilità ☐ accesso tramite stradello

Contesto paesaggistico:

- | | |
|---|---|
| <input type="checkbox"/> appartenenza ad agglomerato rurale | <input checked="" type="checkbox"/> prossimità a territorio urbanizzato |
| <input checked="" type="checkbox"/> insediamento isolato | <input type="checkbox"/> prossimità ad infrastrutture |
| <input type="checkbox"/> prossimità ad area produttiva | <input type="checkbox"/> prossimità a corso d'acqua |


Criticità ambientali: fonti esterne

(allevamento bovini 60 m)

NOTE

DOCUMENTAZIONE FOTOGRAFICA

Foto anno 2019



Comune di Modena

CENSIMENTO PATRIMONIO EDILIZIO IN ZONA EXTRAURBANA

SCHEMA ANALITICA EDIFICIO

Codice nucleo: 263_60dr Categoria nucleo: vocati alla trasformazione

Codice edificio: 29404

LOCALIZZAZIONE

Indirizzo: STRADA PAGANINE

Numero civico: 0

Riferimenti catastali: Foglio: 263

Mappale: 463

FUNZIONE

Funzione principale: deposito

Funzione secondaria: autorimessa

Stato di utilizzazione: in uso

☐ Edificio produttivo agricolo dismesso

CARATTERISTICHE DELL'EDIFICIO

Numero di piani: 1

Numero di alloggi: 0

Superficie abitazione (mq): 0

Superficie altre funzioni (mq): 74

Epoca di costruzione: dal 1801 al 1900

Tipologia edilizia storica: **stalla e fienile**

Coerenza con l'impianto storico originario ☒

Integrità tipologica: originaria

Tipo di alterazione:

Stato di conservazione: buono

Vincolo Monumentale D.Lgs. 42/2004: non presente

Categoria di intervento da PSC/RUE 2016: Riqualificazione e ricomposizione tipologica

Codice Scheda censimento 1985: 263062

VALUTAZIONE

☒ Valore testimoniale

☐ Valore architettonico

NOTE

DOCUMENTAZIONE FOTOGRAFICA

Foto censimento 1985/1987



Foto censimento 2017/2020



Comune di Modena

CENSIMENTO PATRIMONIO EDILIZIO IN ZONA EXTRAURBANA

SCHEDA ANALITICA EDIFICIO

Codice nucleo: 263_60dr Categoria nucleo: vocati alla trasformazione

Codice edificio: 29454

LOCALIZZAZIONE

Indirizzo: STRADA PAGANINE

Numero civico: 173

Riferimenti catastali: Foglio: 263

Mappale: 60

FUNZIONE

Funzione principale: residenza

Funzione secondaria: autorimessa

Stato di utilizzazione: in uso

☐ Edificio produttivo agricolo dismesso

CARATTERISTICHE DELL'EDIFICIO

Numero di piani: 2

Numero di alloggi: 1

Superficie abitazione (mq): 218

Superficie altre funzioni (mq): 0

Epoca di costruzione: dal 1801 al 1900

Tipologia edilizia storica: **casa padronale**

Coerenza con l'impianto storico originario ☒

Integrità tipologica: alterata

Tipo di alterazione: finiture

Stato di conservazione: buono

Vincolo Monumentale D.Lgs. 42/2004: non presente

Categoria di intervento da PSC/RUE 2016: Riqualificazione e ricomposizione tipologica

Codice Scheda censimento 1985: 263061

VALUTAZIONE

☒ Valore testimoniale

☐ Valore architettonico

NOTE

gli edifici cod. 29540 e cod. 29454 formano un unico immobile

DOCUMENTAZIONE FOTOGRAFICA

Foto censimento 1985/1987



Foto censimento 2017/2020



Comune di Modena

CENSIMENTO PATRIMONIO EDILIZIO IN ZONA EXTRAURBANA

SCHEDA ANALITICA EDIFICIO

Codice nucleo: 263_60dr Categoria nucleo: vocati alla trasformazione

Codice edificio: 29540

LOCALIZZAZIONE

Indirizzo: STRADA PAGANINE

Numero civico: 173

Riferimenti catastali: Foglio: 263

Mappale: 60

FUNZIONE

Funzione principale: residenza

Funzione secondaria: ---

Stato di utilizzazione: in uso

☐ Edificio produttivo agricolo dismesso

CARATTERISTICHE DELL'EDIFICIO

Numero di piani: 2

Numero di alloggi: 1

Superficie abitazione (mq): 98

Superficie altre funzioni (mq): 0

Epoca di costruzione: dal 1801 al 1900

Tipologia edilizia storica: **casa padronale**

Coerenza con l'impianto storico originario ☒

Integrità tipologica: originaria

Tipo di alterazione:

Stato di conservazione: buono

Vincolo Monumentale D.Lgs. 42/2004: non presente

Categoria di intervento da PSC/RUE 2016: Restauro e risanamento conservativo

Codice Scheda censimento 1985: 263060

VALUTAZIONE

☒ Valore testimoniale

☐ Valore architettonico

NOTE


gli edifici cod. 29540 e cod. 29454 formano un unico immobile

DOCUMENTAZIONE FOTOGRAFICA

Foto censimento 1985/1987



Foto censimento 2017/2020



CENSIMENTO PATRIMONIO EDILIZIO IN ZONA EXTRAURBANA 2020

Codice nucleo: 263_79dr

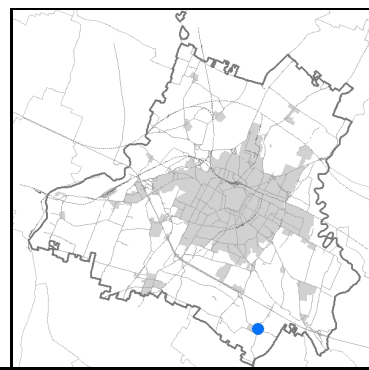


Foto aerea 2019 - C.G.R. s.p.a. Parma scala 1:5000



Foto aerea 2019 scala 1:2000



Estratto di mappa 2019 scala 1:2000



Comune di Modena

Codice nucleo: 263_79dr

Categoria: vocati alla trasformazione

residenza

nucleo recuperato

LOCALIZZAZIONE

Indirizzo: STRADA CAVEDOLE

Numero civico:

Riferimenti catastali: Foglio: 263

Mappale: 79

FUNZIONI

- | | | | |
|---|--|---|---|
| <input checked="" type="checkbox"/> Residenza | <input checked="" type="checkbox"/> Deposito | <input type="checkbox"/> Allevamento | <input type="checkbox"/> Centro Aziendale |
| <input type="checkbox"/> Serra/vivaio | <input type="checkbox"/> Agriturismo | <input type="checkbox"/> Maneggio | <input type="checkbox"/> Impianto di trasformazione |
| <input type="checkbox"/> Altre attività econom. | <input type="checkbox"/> Fattoria didattica | <input type="checkbox"/> Imp. tecnologico | <input type="checkbox"/> Attività agricola residua |

Note:

Edifici destinati prevalentemente a residenza (B)

DESCRIZIONE DELL'IMPIANTO INSEDIATIVO

Impianto storico

Numero edifici: 6

Numero edifici oggetto di indagine: 2

- ☐ Vincolo Monumentale D.Lgs. 42/2004
- ☐ Vincolo Giardino di notevole interesse
- ☐ Presenza di edifici estranei all'impianto -

Assetto morfologico: corte aperta

Elementi componenti presenti:

- | | | | |
|--|--|--|--|
| <input checked="" type="checkbox"/> recinzione | <input checked="" type="checkbox"/> manufatto funzionale | <input type="checkbox"/> albero singolo | <input checked="" type="checkbox"/> alberatura a macchia |
| <input checked="" type="checkbox"/> pavimentazione | <input checked="" type="checkbox"/> siepe | <input type="checkbox"/> alberatura a filare | <input type="checkbox"/> altro |

Note elementi:

RELAZIONI CON IL CONTESTO TERRITORIALE

Tipo di accesso: ☐ accesso indiretto ☒ accesso diretto da viabilità ☐ accesso tramite stradello

Contesto paesaggistico:

- | | |
|---|---|
| <input type="checkbox"/> appartenenza ad agglomerato rurale | <input checked="" type="checkbox"/> prossimità a territorio urbanizzato |
| <input checked="" type="checkbox"/> insediamento isolato | <input type="checkbox"/> prossimità ad infrastrutture |
| <input type="checkbox"/> prossimità ad area produttiva | <input type="checkbox"/> prossimità a corso d'acqua |



Criticità ambientali: fonti esterne

(allevamento bovini 100 m)

NOTE

DOCUMENTAZIONE FOTOGRAFICA

Foto anno 2019



Comune di Modena

CENSIMENTO PATRIMONIO EDILIZIO IN ZONA EXTRAURBANA

SCHEDA ANALITICA EDIFICIO

Codice nucleo: 263_79dr Categoria nucleo: vocati alla trasformazione

Codice edificio: 29486

LOCALIZZAZIONE

Indirizzo: STRADA CAVEDOLE

Numero civico: 0

Riferimenti catastali: Foglio: 263

Mappale: 79

FUNZIONE

Funzione principale: residenza

Funzione secondaria: ---

Stato di utilizzazione: in uso

☐ Edificio produttivo agricolo dismesso

CARATTERISTICHE DELL'EDIFICIO

Numero di piani: 2

Numero di alloggi: 2

Superficie abitazione (mq): 164

Superficie altre funzioni (mq): 0

Epoca di costruzione: dal 1801 al 1900

Tipologia edilizia storica: **stalla e fienile**

Coerenza con l'impianto storico originario ☒

Integrità tipologica: alterata

Tipo di alterazione: alterazione dell'involucro

Stato di conservazione: buono

Vincolo Monumentale D.Lgs. 42/2004: non presente

Categoria di intervento da PSC/RUE 2016: Riqualificazione e ricomposizione tipologica

Codice Scheda censimento 1985: 263079

VALUTAZIONE

☒ Valore testimoniale

☐ Valore architettonico

NOTE

DOCUMENTAZIONE FOTOGRAFICA

Foto censimento 1985/1987



Foto censimento 2017/2020



Comune di Modena

CENSIMENTO PATRIMONIO EDILIZIO IN ZONA EXTRAURBANA

SCHEMA ANALITICA EDIFICIO

Codice nucleo: 263_79dr Categoria nucleo: vocati alla trasformazione

Codice edificio: 29512

LOCALIZZAZIONE

Indirizzo: STRADA CAVEDOLE

Numero civico: 0

Riferimenti catastali: Foglio: 263

Mappale: 76

FUNZIONE

Funzione principale: residenza

Funzione secondaria: ---

Stato di utilizzazione: in uso

☐ Edificio produttivo agricolo dismesso

CARATTERISTICHE DELL'EDIFICIO

Numero di piani: 2

Numero di alloggi: 2

Superficie abitazione (mq): 136

Superficie altre funzioni (mq): 0

Epoca di costruzione: dal 1801 al 1900

Tipologia edilizia storica: **casa colonica**

Coerenza con l'impianto storico originario ☒

Integrità tipologica: originaria

Tipo di alterazione:

Stato di conservazione: buono

Vincolo Monumentale D.Lgs. 42/2004: non presente

Categoria di intervento da PSC/RUE 2016: Riqualificazione e ricomposizione tipologica

Codice Scheda censimento 1985: 263076

VALUTAZIONE

☒ Valore testimoniale

☐ Valore architettonico

NOTE

pannelli solari integrati nella copertura

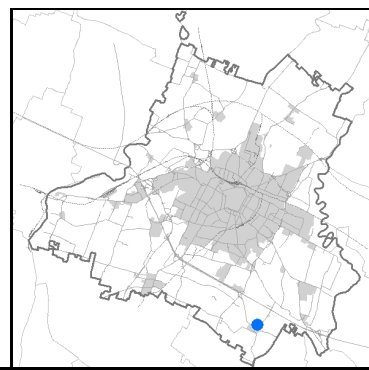
DOCUMENTAZIONE FOTOGRAFICA

Foto censimento 1985/1987



Foto censimento 2017/2020





Comune di Modena

Codice nucleo: 263_446dr

Categoria: vocati alla trasformazione

residenza

nucleo recuperato

LOCALIZZAZIONE

Indirizzo: STRADA PAGANINE

Numero civico:

Riferimenti catastali: Foglio: 263

Mappale: 446

FUNZIONI

- | | | | |
|---|---|---|---|
| <input type="checkbox"/> Residenza | <input type="checkbox"/> Deposito | <input type="checkbox"/> Allevamento | <input type="checkbox"/> Centro Aziendale |
| <input type="checkbox"/> Serra/vivaio | <input type="checkbox"/> Agriturismo | <input type="checkbox"/> Maneggio | <input type="checkbox"/> Impianto di trasformazione |
| <input type="checkbox"/> Altre attività econom. | <input type="checkbox"/> Fattoria didattica | <input type="checkbox"/> Imp. tecnologico | <input type="checkbox"/> Attività agricola residua |

Note:

Edifici destinati prevalentemente a residenza (B)

DESCRIZIONE DELL'IMPIANTO INSEDIATIVO

Impianto storico

Numero edifici: 12

Numero edifici oggetto di indagine: 7

- ☐ Vincolo Monumentale D.Lgs. 42/2004
- ☐ Vincolo Giardino di notevole interesse
- ☐ Presenza di edifici estranei all'impianto -

Assetto morfologico: disposizione libera

Elementi componenti presenti:

- | | | | |
|---|---|--|---|
| <input type="checkbox"/> recinzione | <input type="checkbox"/> manufatto funzionale | <input type="checkbox"/> albero singolo | <input type="checkbox"/> alberatura a macchia |
| <input type="checkbox"/> pavimentazione | <input type="checkbox"/> siepe | <input type="checkbox"/> alberatura a filare | <input type="checkbox"/> altro |

Note elementi:

RELAZIONI CON IL CONTESTO TERRITORIALE

Tipo di accesso: ☐ accesso indiretto ☐ accesso diretto da viabilità ☐ accesso tramite stradello

Contesto paesaggistico:

- | | |
|---|---|
| <input type="checkbox"/> appartenenza ad agglomerato rurale | <input checked="" type="checkbox"/> prossimità a territorio urbanizzato |
| <input type="checkbox"/> insediamento isolato | <input type="checkbox"/> prossimità ad infrastrutture |
| <input type="checkbox"/> prossimità ad area produttiva | <input type="checkbox"/> prossimità a corso d'acqua |

Criticità ambientali:

NOTE

DOCUMENTAZIONE FOTOGRAFICA

Foto anno 2019



Comune di Modena

CENSIMENTO PATRIMONIO EDILIZIO IN ZONA EXTRAURBANA

SCHEDA ANALITICA EDIFICIO

Codice nucleo: 263_446dr Categoria nucleo: vocati alla trasformazione

Codice edificio: 29390

LOCALIZZAZIONE

Indirizzo: STRADA PAGANINE

Numero civico: 140

Riferimenti catastali: Foglio: 263

Mappale: 42

FUNZIONE

Funzione principale: residenza

Funzione secondaria: ---

Stato di utilizzazione: in uso

☐ Edificio produttivo agricolo dismesso

CARATTERISTICHE DELL'EDIFICIO

Numero di piani: 2

Numero di alloggi: 2

Superficie abitazione (mq): 224

Superficie altre funzioni (mq): 0

Epoca di costruzione: fino al 1800

Tipologia edilizia storica: **casa padronale**

Coerenza con l'impianto storico originario ☒

Integrità tipologica: alterata

Tipo di alterazione: finiture

Stato di conservazione: buono

Vincolo Monumentale D.Lgs. 42/2004: non presente

Categoria di intervento da PSC/RUE 2016: Restauro e risanamento conservativo

Codice Scheda censimento 1985: 263042

VALUTAZIONE

☒ Valore testimoniale

☐ Valore architettonico


NOTE

DOCUMENTAZIONE FOTOGRAFICA

Foto censimento 1985/1987



Foto censimento 2017/2020



Comune di Modena

CENSIMENTO PATRIMONIO EDILIZIO IN ZONA EXTRAURBANA

SCHEDA ANALITICA EDIFICIO

Codice nucleo: 263_446dr Categoria nucleo: vocati alla trasformazione

Codice edificio: 29405

LOCALIZZAZIONE

Indirizzo: STRADA PAGANINE

Numero civico: 140

Riferimenti catastali: Foglio: 263

Mappale: 413

FUNZIONE

Funzione principale: residenza

Funzione secondaria: ---

Stato di utilizzazione: in uso

☐ Edificio produttivo agricolo dismesso

CARATTERISTICHE DELL'EDIFICIO

Numero di piani: 2

Numero di alloggi: 4

Superficie abitazione (mq): 277

Superficie altre funzioni (mq): 0

Epoca di costruzione: fino al 1800

Tipologia edilizia storica: **casa colonica**

Coerenza con l'impianto storico originario ☒

Integrità tipologica: alterata

Tipo di alterazione: alterazione dell'involucro

Stato di conservazione: buono

Vincolo Monumentale D.Lgs. 42/2004: non presente

Categoria di intervento da PSC/RUE 2016: Riqualificazione e ricomposizione tipologica

Codice Scheda censimento 1985: 263046

VALUTAZIONE

☒ Valore testimoniale

☐ Valore architettonico


NOTE

DOCUMENTAZIONE FOTOGRAFICA

Foto censimento 1985/1987



Foto censimento 2017/2020



Comune di Modena

CENSIMENTO PATRIMONIO EDILIZIO IN ZONA EXTRAURBANA

SCHEDA ANALITICA EDIFICIO

Codice nucleo: 263_446dr Categoria nucleo: vocati alla trasformazione

Codice edificio: 29422

LOCALIZZAZIONE

Indirizzo: STRADA PAGANINE

Numero civico: 0

Riferimenti catastali: Foglio: 263

Mappale: 446

FUNZIONE

Funzione principale: residenza

Funzione secondaria: ---

Stato di utilizzazione: in uso

☐ Edificio produttivo agricolo dismesso

CARATTERISTICHE DELL'EDIFICIO

Numero di piani: 2

Numero di alloggi: 4

Superficie abitazione (mq): 268

Superficie altre funzioni (mq): 0

Epoca di costruzione: dal 1801 al 1900

Tipologia edilizia storica: **stalla e fienile**

Coerenza con l'impianto storico originario ☒

Integrità tipologica: alterata

Tipo di alterazione: alterazione dell'involucro

Stato di conservazione: buono

Vincolo Monumentale D.Lgs. 42/2004: non presente

Categoria di intervento da PSC/RUE 2016: Riqualificazione e ricomposizione tipologica

Codice Scheda censimento 1985: 263044

VALUTAZIONE

☒ Valore testimoniale

☐ Valore architettonico

NOTE

DOCUMENTAZIONE FOTOGRAFICA

Foto censimento 1985/1987



Foto censimento 2017/2020



Comune di Modena

CENSIMENTO PATRIMONIO EDILIZIO IN ZONA EXTRAURBANA

SCHEDA ANALITICA EDIFICIO

Codice nucleo: 263_446dr Categoria nucleo: vocati alla trasformazione

Codice edificio: 29427

LOCALIZZAZIONE

Indirizzo: STRADA PAGANINE

Numero civico: 154

Riferimenti catastali: Foglio: 263

Mappale: 49

FUNZIONE

Funzione principale: residenza

Funzione secondaria: ---

Stato di utilizzazione: in uso

☐ Edificio produttivo agricolo dismesso

CARATTERISTICHE DELL'EDIFICIO

Numero di piani: 2

Numero di alloggi: 3

Superficie abitazione (mq): 223

Superficie altre funzioni (mq): 0

Epoca di costruzione: dal 1801 al 1900

Tipologia edilizia storica: **casa padronale**

Coerenza con l'impianto storico originario ☒

Integrità tipologica: originaria

Tipo di alterazione:

Stato di conservazione: medio

Vincolo Monumentale D.Lgs. 42/2004: non presente

Categoria di intervento da PSC/RUE 2016: Restauro e risanamento conservativo

Codice Scheda censimento 1985: 263049

VALUTAZIONE

☒ Valore testimoniale

☐ Valore architettonico

NOTE

DOCUMENTAZIONE FOTOGRAFICA

Foto censimento 1985/1987



Foto censimento 2017/2020



Comune di Modena

CENSIMENTO PATRIMONIO EDILIZIO IN ZONA EXTRAURBANA

SCHEDA ANALITICA EDIFICIO

Codice nucleo: 263_446dr Categoria nucleo: vocati alla trasformazione

Codice edificio: 29460

LOCALIZZAZIONE

Indirizzo: STRADA PAGANINE

Numero civico: 150

Riferimenti catastali: Foglio: 263

Mappale: 53

FUNZIONE

Funzione principale: residenza

Funzione secondaria: ---

Stato di utilizzazione: in uso

☐ Edificio produttivo agricolo dismesso

CARATTERISTICHE DELL'EDIFICIO

Numero di piani: 2

Numero di alloggi: 2

Superficie abitazione (mq): 112

Superficie altre funzioni (mq): 0

Epoca di costruzione: dal 1801 al 1900

Tipologia edilizia storica: **casa colonica**

Coerenza con l'impianto storico originario ☒

Integrità tipologica: originaria

Tipo di alterazione:

Stato di conservazione: buono

Vincolo Monumentale D.Lgs. 42/2004: non presente

Categoria di intervento da PSC/RUE 2016: Riqualificazione e ricomposizione tipologica

Codice Scheda censimento 1985: 263053

VALUTAZIONE

☒ Valore testimoniale

☐ Valore architettonico


NOTE

DOCUMENTAZIONE FOTOGRAFICA

Foto censimento 1985/1987



Foto censimento 2017/2020



Comune di Modena

CENSIMENTO PATRIMONIO EDILIZIO IN ZONA EXTRAURBANA

SCHEDA ANALITICA EDIFICIO

Codice nucleo: 263_446dr Categoria nucleo: vocati alla trasformazione

Codice edificio: 29496

LOCALIZZAZIONE

Indirizzo: STRADA PAGANINE

Numero civico: 0

Riferimenti catastali: Foglio: 263

Mappale: 41

FUNZIONE

Funzione principale: autorimessa

Funzione secondaria: ---

Stato di utilizzazione: in uso

☐ Edificio produttivo agricolo dismesso

CARATTERISTICHE DELL'EDIFICIO

Numero di piani: 1

Numero di alloggi: 0

Superficie abitazione (mq): 0

Superficie altre funzioni (mq): 76

Epoca di costruzione: fino al 1800

Tipologia edilizia storica: **stalla e fienile**

Coerenza con l'impianto storico originario ☒

Integrità tipologica: alterata

Tipo di alterazione: alterazione dell'involucro

Stato di conservazione: buono

Vincolo Monumentale D.Lgs. 42/2004: non presente

Categoria di intervento da PSC/RUE 2016: Riqualificazione e ricomposizione tipologica

Codice Scheda censimento 1985: 263041

VALUTAZIONE

☒ Valore testimoniale

☐ Valore architettonico

NOTE

pannelli solari integrati nella copertura

DOCUMENTAZIONE FOTOGRAFICA

Foto censimento 1985/1987



Foto censimento 2017/2020



Comune di Modena

CENSIMENTO PATRIMONIO EDILIZIO IN ZONA EXTRAURBANA

SCHEDA ANALITICA EDIFICIO

Codice nucleo: 263_446dr Categoria nucleo: vocati alla trasformazione

Codice edificio: 29528

LOCALIZZAZIONE

Indirizzo: STRADA PAGANINE

Numero civico: 150

Riferimenti catastali: Foglio: 263

Mappale: 52

FUNZIONE

Funzione principale: residenza

Funzione secondaria: autorimessa

Stato di utilizzazione: in uso

☐ Edificio produttivo agricolo dismesso

CARATTERISTICHE DELL'EDIFICIO

Numero di piani: 2

Numero di alloggi: 2

Superficie abitazione (mq): 191

Superficie altre funzioni (mq): 0

Epoca di costruzione: dal 1801 al 1900

Tipologia edilizia storica: **casa colonica**

Coerenza con l'impianto storico originario ☒

Integrità tipologica: originaria

Tipo di alterazione:

Stato di conservazione: buono

Vincolo Monumentale D.Lgs. 42/2004: non presente

Categoria di intervento da PSC/RUE 2016: Riqualificazione e ricomposizione tipologica

Codice Scheda censimento 1985: 263052

VALUTAZIONE

☒ Valore testimoniale

☐ Valore architettonico

NOTE

DOCUMENTAZIONE FOTOGRAFICA

Foto censimento 1985/1987



Foto censimento 2017/2020



CENSIMENTO PATRIMONIO EDILIZIO IN ZONA EXTRAURBANA 2020

Codice nucleo: **264_76dr**

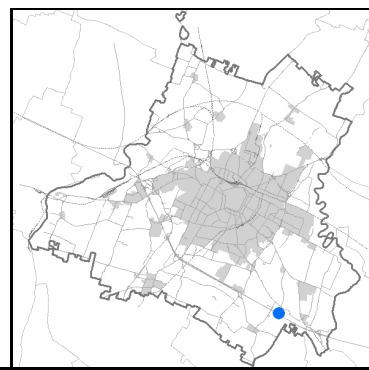


Foto aerea 2019 - C.G.R. s.p.a. Parma scala 1:5000

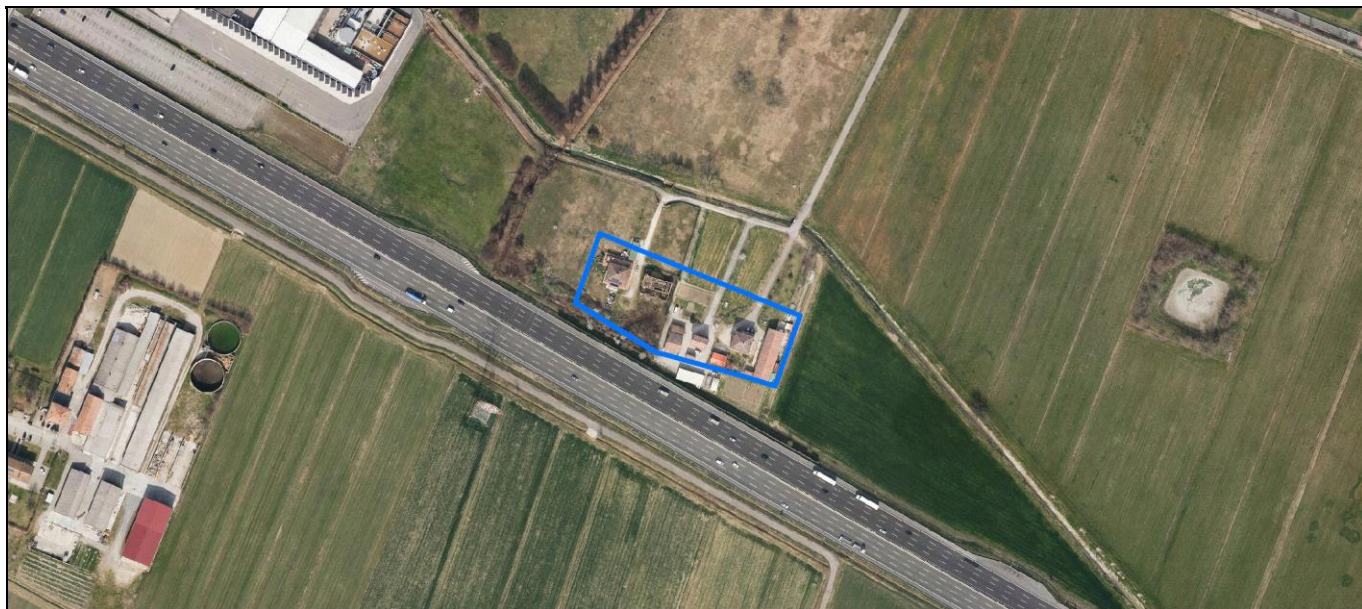



Foto aerea 2019 scala 1:2000



Estratto di mappa 2019 scala 1:2000



Comune di Modena

Codice nucleo: 264_76dr

Categoria: vocati alla trasformazione

residenza

nucleo recuperato

LOCALIZZAZIONE

Indirizzo: STRADA GHERBELLA

Numero civico: 350

Riferimenti catastali: Foglio: 264

Mappale: 76

FUNZIONI

- | | | | |
|---|--|---|---|
| <input checked="" type="checkbox"/> Residenza | <input checked="" type="checkbox"/> Deposito | <input type="checkbox"/> Allevamento | <input type="checkbox"/> Centro Aziendale |
| <input type="checkbox"/> Serra/vivaio | <input type="checkbox"/> Agriturismo | <input type="checkbox"/> Maneggio | <input type="checkbox"/> Impianto di trasformazione |
| <input type="checkbox"/> Altre attività econom. | <input type="checkbox"/> Fattoria didattica | <input type="checkbox"/> Imp. tecnologico | <input type="checkbox"/> Attività agricola residua |

Note:

Edifici destinati prevalentemente a residenza (B)

DESCRIZIONE DELL'IMPIANTO INSEDIATIVO

Impianto storico

Numero edifici: 9

Numero edifici oggetto di indagine: 1

- ☐ Vincolo Monumentale D.Lgs. 42/2004
- ☐ Vincolo Giardino di notevole interesse
- ☐ Presenza di edifici estranei all'impianto -

Assetto morfologico: disposizione libera

Elementi componenti presenti:

- | | | | |
|--|--|--|--|
| <input checked="" type="checkbox"/> recinzione | <input checked="" type="checkbox"/> manufatto funzionale | <input checked="" type="checkbox"/> albero singolo | <input checked="" type="checkbox"/> alberatura a macchia |
| <input type="checkbox"/> pavimentazione | <input type="checkbox"/> siepe | <input type="checkbox"/> alberatura a filare | <input type="checkbox"/> altro |

Note elementi:

RELAZIONI CON IL CONTESTO TERRITORIALE

Tipo di accesso: ☐ accesso indiretto ☐ accesso diretto da viabilità ☒ accesso tramite stradello

Contesto paesaggistico:




- | | |
|--|--|
| <input checked="" type="checkbox"/> appartenenza ad agglomerato rurale | <input type="checkbox"/> prossimità a territorio urbanizzato |
| <input type="checkbox"/> insediamento isolato | <input checked="" type="checkbox"/> prossimità ad infrastrutture |
| <input type="checkbox"/> prossimità ad area produttiva | <input type="checkbox"/> prossimità a corso d'acqua |

Criticità ambientali: assenti

NOTE

DOCUMENTAZIONE FOTOGRAFICA

Foto anno 2019



Comune di Modena

CENSIMENTO PATRIMONIO EDILIZIO IN ZONA EXTRAURBANA

SCHEDA ANALITICA EDIFICIO

Codice nucleo: 264_76dr Categoria nucleo: vocati alla trasformazione

Codice edificio: 29602

LOCALIZZAZIONE

Indirizzo: STRADA GHERBELLA

Numero civico: 350

Riferimenti catastali: Foglio: 264

Mappale: 76

FUNZIONE

Funzione principale: fienile

Funzione secondaria: ---

Stato di utilizzazione: non in uso

☒ Edificio produttivo agricolo dismesso

CARATTERISTICHE DELL'EDIFICIO

Numero di piani: 1

Numero di alloggi: 0

Superficie abitazione (mq): 0

Superficie altre funzioni (mq): 244

Epoca di costruzione: dal 1801 al 1900

Tipologia edilizia storica: **stalla e fienile**

Coerenza con l'impianto storico originario ☒

Integrità tipologica: originaria

Tipo di alterazione:

Stato di conservazione: rudere

Vincolo Monumentale D.Lgs. 42/2004: non presente

Categoria di intervento da PSC/RUE 2016: Riqualificazione e ricomposizione tipologica

Codice Scheda censimento 1985: 264078

VALUTAZIONE

☒ Valore testimoniale

☐ Valore architettonico

NOTE

DOCUMENTAZIONE FOTOGRAFICA

Foto censimento 1985/1987



Foto censimento 2017/2020



CENSIMENTO PATRIMONIO EDILIZIO IN ZONA EXTRAURBANA 2020

Codice nucleo: 264_132dr

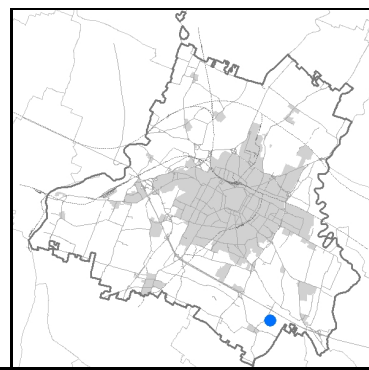



Foto aerea 2019 - C.G.R. s.p.a. Parma scala 1:5000



Foto aerea 2019 scala 1:2000



Estratto di mappa 2019 scala 1:2000



Comune di Modena

Codice nucleo: 264_132dr

Categoria: vocati alla trasformazione

residenza

nucleo recuperato

LOCALIZZAZIONE

Indirizzo: STRADA PAGANINE

Numero civico: 119

Riferimenti catastali: Foglio: 264

Mappale: 132

FUNZIONI

- | | | | |
|---|--|---|---|
| <input checked="" type="checkbox"/> Residenza | <input checked="" type="checkbox"/> Deposito | <input type="checkbox"/> Allevamento | <input type="checkbox"/> Centro Aziendale |
| <input type="checkbox"/> Serra/vivaio | <input type="checkbox"/> Agriturismo | <input type="checkbox"/> Maneggio | <input type="checkbox"/> Impianto di trasformazione |
| <input type="checkbox"/> Altre attività econom. | <input type="checkbox"/> Fattoria didattica | <input type="checkbox"/> Imp. tecnologico | <input type="checkbox"/> Attività agricola residua |

Note:

Edifici destinati prevalentemente a residenza (B)

DESCRIZIONE DELL'IMPIANTO INSEDIATIVO

Impianto storico

Numero edifici: 5

Numero edifici oggetto di indagine: 1

- ☐ Vincolo Monumentale D.Lgs. 42/2004
- ☐ Vincolo Giardino di notevole interesse
- ☐ Presenza di edifici estranei all'impianto -

Assetto morfologico: corte aperta

Elementi componenti presenti:

- | | | | |
|--|--|--|---|
| <input checked="" type="checkbox"/> recinzione | <input checked="" type="checkbox"/> manufatto funzionale | <input checked="" type="checkbox"/> albero singolo | <input type="checkbox"/> alberatura a macchia |
| <input checked="" type="checkbox"/> pavimentazione | <input checked="" type="checkbox"/> siepe | <input type="checkbox"/> alberatura a filare | <input type="checkbox"/> altro |

Note elementi:

RELAZIONI CON IL CONTESTO TERRITORIALE

Tipo di accesso: ☐ accesso indiretto ☐ accesso diretto da viabilità ☒ accesso tramite stradello

Contesto paesaggistico:

- | | |
|---|--|
| <input type="checkbox"/> appartenenza ad agglomerato rurale | <input type="checkbox"/> prossimità a territorio urbanizzato |
| <input checked="" type="checkbox"/> insediamento isolato | <input type="checkbox"/> prossimità ad infrastrutture |
| <input type="checkbox"/> prossimità ad area produttiva | <input type="checkbox"/> prossimità a corso d'acqua |

Criticità ambientali: fonti esterne

(traliccio alta tensione 160 m)

NOTE

DOCUMENTAZIONE FOTOGRAFICA

Foto anno 2019



Comune di Modena

CENSIMENTO PATRIMONIO EDILIZIO IN ZONA EXTRAURBANA

SCHEDA ANALITICA EDIFICIO

Codice nucleo: 264_132dr Categoria nucleo: vocati alla trasformazione

Codice edificio: 29582

LOCALIZZAZIONE

Indirizzo: STRADA PAGANINE

Numero civico: 119

Riferimenti catastali: Foglio: 264

Mappale: 132

FUNZIONE

Funzione principale: residenza

Funzione secondaria: ---

Stato di utilizzazione: in uso

☐ Edificio produttivo agricolo dismesso

CARATTERISTICHE DELL'EDIFICIO

Numero di piani: 2

Numero di alloggi: 7

Superficie abitazione (mq): 459

Superficie altre funzioni (mq): 0

Epoca di costruzione: dal 1801 al 1900

Tipologia edilizia storica: **edificio a porta morta**

Coerenza con l'impianto storico originario ☒

Integrità tipologica: alterata

Tipo di alterazione: alterazione dell'involucro

Stato di conservazione: buono

Vincolo Monumentale D.Lgs. 42/2004: non presente

Categoria di intervento da PSC/RUE 2016: Riqualificazione e ricomposizione tipologica

Codice Scheda censimento 1985: 264132

VALUTAZIONE

☒ Valore testimoniale

☐ Valore architettonico

NOTE

DOCUMENTAZIONE FOTOGRAFICA

Foto censimento 1985/1987



Foto censimento 2017/2020



CENSIMENTO PATRIMONIO EDILIZIO IN ZONA EXTRAURBANA 2020

Codice nucleo: **265_26dr**

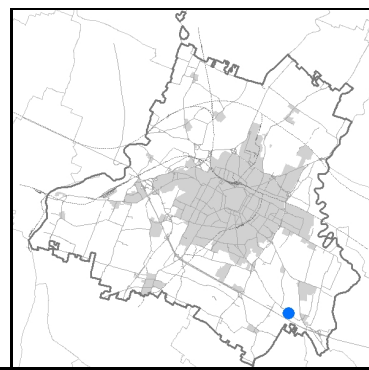


Foto aerea 2019 - C.G.R. s.p.a. Parma scala 1:5000


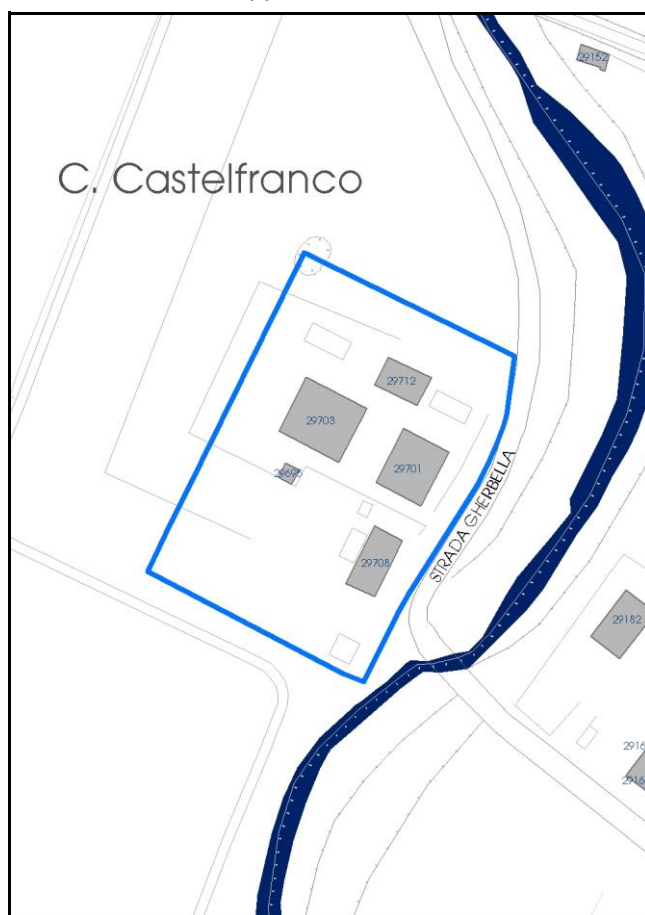


Foto aerea 2019 scala 1:2000



Estratto di mappa 2019 scala 1:2000



Comune di Modena

Codice nucleo: 265_26dr

Categoria: vocati alla trasformazione

residenza

nucleo recuperato

LOCALIZZAZIONE

Indirizzo: STRADA GHERBELLA

Numero civico: 432

Riferimenti catastali: Foglio: 265

Mappale: 26

FUNZIONI

- | | | | |
|---|--|---|---|
| <input checked="" type="checkbox"/> Residenza | <input checked="" type="checkbox"/> Deposito | <input type="checkbox"/> Allevamento | <input type="checkbox"/> Centro Aziendale |
| <input type="checkbox"/> Serra/vivaio | <input type="checkbox"/> Agriturismo | <input type="checkbox"/> Maneggio | <input type="checkbox"/> Impianto di trasformazione |
| <input type="checkbox"/> Altre attività econom. | <input type="checkbox"/> Fattoria didattica | <input type="checkbox"/> Imp. tecnologico | <input type="checkbox"/> Attività agricola residua |

Note:

Edifici destinati prevalentemente a residenza (B)

DESCRIZIONE DELL'IMPIANTO INSEDIATIVO

Impianto storico

Numero edifici: 5

Numero edifici oggetto di indagine: 3

- ☐ Vincolo Monumentale D.Lgs. 42/2004
- ☐ Vincolo Giardino di notevole interesse
- ☐ Presenza di edifici estranei all'impianto -

Assetto morfologico: corte aperta

Elementi componenti presenti:

- | | | | |
|--|--|--|--|
| <input checked="" type="checkbox"/> recinzione | <input checked="" type="checkbox"/> manufatto funzionale | <input type="checkbox"/> albero singolo | <input checked="" type="checkbox"/> alberatura a macchia |
| <input type="checkbox"/> pavimentazione | <input checked="" type="checkbox"/> siepe | <input type="checkbox"/> alberatura a filare | <input type="checkbox"/> altro |

Note elementi:

RELAZIONI CON IL CONTESTO TERRITORIALE

Tipo di accesso: ☐ accesso indiretto ☒ accesso diretto da viabilità ☐ accesso tramite stradello

Contesto paesaggistico:

- | | |
|--|--|
| <input checked="" type="checkbox"/> appartenenza ad agglomerato rurale | <input type="checkbox"/> prossimità a territorio urbanizzato |
| <input type="checkbox"/> insediamento isolato | <input type="checkbox"/> prossimità ad infrastrutture |
| <input type="checkbox"/> prossimità ad area produttiva | <input checked="" type="checkbox"/> prossimità a corso d'acqua |


Criticità ambientali: fonti esterne

60 m da allevamento suini

NOTE

DOCUMENTAZIONE FOTOGRAFICA

Foto anno 2019



Comune di Modena

CENSIMENTO PATRIMONIO EDILIZIO IN ZONA EXTRAURBANA

SCHEDA ANALITICA EDIFICIO

Codice nucleo: 265_26dr Categoria nucleo: vocati alla trasformazione

Codice edificio: 29701

LOCALIZZAZIONE

Indirizzo: STRADA GHERBELLA

Numero civico: 432

Riferimenti catastali: Foglio: 265

Mappale: 30

FUNZIONE

Funzione principale: residenza

Funzione secondaria: ---

Stato di utilizzazione: in uso

☐ Edificio produttivo agricolo dismesso

CARATTERISTICHE DELL'EDIFICIO

Numero di piani: 2

Numero di alloggi: 1

Superficie abitazione (mq): 216

Superficie altre funzioni (mq): 0

Epoca di costruzione: dal 1801 al 1900

Tipologia edilizia storica: **stalla e fienile**

Coerenza con l'impianto storico originario ☒

Integrità tipologica: alterata

Tipo di alterazione: alterazione dell'involucro

Stato di conservazione: buono

Vincolo Monumentale D.Lgs. 42/2004: non presente

Categoria di intervento da PSC/RUE 2016: Restauro e risanamento conservativo

Codice Scheda censimento 1985: 265030

VALUTAZIONE

☒ Valore testimoniale

☐ Valore architettonico

NOTE

DOCUMENTAZIONE FOTOGRAFICA

Foto censimento 1985/1987



Foto censimento 2017/2020



Comune di Modena

CENSIMENTO PATRIMONIO EDILIZIO IN ZONA EXTRAURBANA

SCHEMA ANALITICA EDIFICIO

Codice nucleo: 265_26dr Categoria nucleo: vocati alla trasformazione

Codice edificio: 29703

LOCALIZZAZIONE

Indirizzo: STRADA GHERBELLA

Numero civico: 432

Riferimenti catastali: Foglio: 265

Mappale: 26

FUNZIONE

Funzione principale: residenza

Funzione secondaria: ---

Stato di utilizzazione: in uso

☐ Edificio produttivo agricolo dismesso

CARATTERISTICHE DELL'EDIFICIO

Numero di piani: 2

Numero di alloggi: 2

Superficie abitazione (mq): 288

Superficie altre funzioni (mq): 0

Epoca di costruzione: dal 1801 al 1900

Tipologia edilizia storica: **casa padronale**

Coerenza con l'impianto storico originario ☒

Integrità tipologica: originaria

Tipo di alterazione:

Stato di conservazione: buono

Vincolo Monumentale D.Lgs. 42/2004: non presente

Categoria di intervento da PSC/RUE 2016: Riqualificazione e ricomposizione tipologica

Codice Scheda censimento 1985: 265026

VALUTAZIONE

☒ Valore testimoniale

☐ Valore architettonico

NOTE

DOCUMENTAZIONE FOTOGRAFICA

Foto censimento 1985/1987



Foto censimento 2017/2020



Comune di Modena

CENSIMENTO PATRIMONIO EDILIZIO IN ZONA EXTRAURBANA

SCHEDA ANALITICA EDIFICIO

Codice nucleo: 265_26dr Categoria nucleo: vocati alla trasformazione

Codice edificio: 29708

LOCALIZZAZIONE

Indirizzo: STRADA GHERBELLA

Numero civico: 432

Riferimenti catastali: Foglio: 265

Mappale: 31

FUNZIONE

Funzione principale: residenza

Funzione secondaria: ---

Stato di utilizzazione: in uso

☐ Edificio produttivo agricolo dismesso

CARATTERISTICHE DELL'EDIFICIO

Numero di piani: 3

Numero di alloggi: 1

Superficie abitazione (mq): 140

Superficie altre funzioni (mq): 0

Epoca di costruzione: dal 1801 al 1900

Tipologia edilizia storica: **casa padronale**

Coerenza con l'impianto storico originario ☒

Integrità tipologica: alterata

Tipo di alterazione: ampliamento

Stato di conservazione: buono

Vincolo Monumentale D.Lgs. 42/2004: non presente

Categoria di intervento da PSC/RUE 2016: Riqualificazione e ricomposizione tipologica

Codice Scheda censimento 1985: 265031

VALUTAZIONE

☒ Valore testimoniale

☐ Valore architettonico

NOTE

DOCUMENTAZIONE FOTOGRAFICA

Foto censimento 1985/1987



Foto censimento 2017/2020



CENSIMENTO PATRIMONIO EDILIZIO IN ZONA EXTRAURBANA 2020

Codice nucleo: **265_43dr**

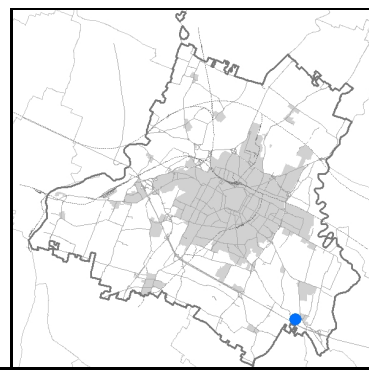


Foto aerea 2019 - C.G.R. s.p.a. Parma scala 1:5000


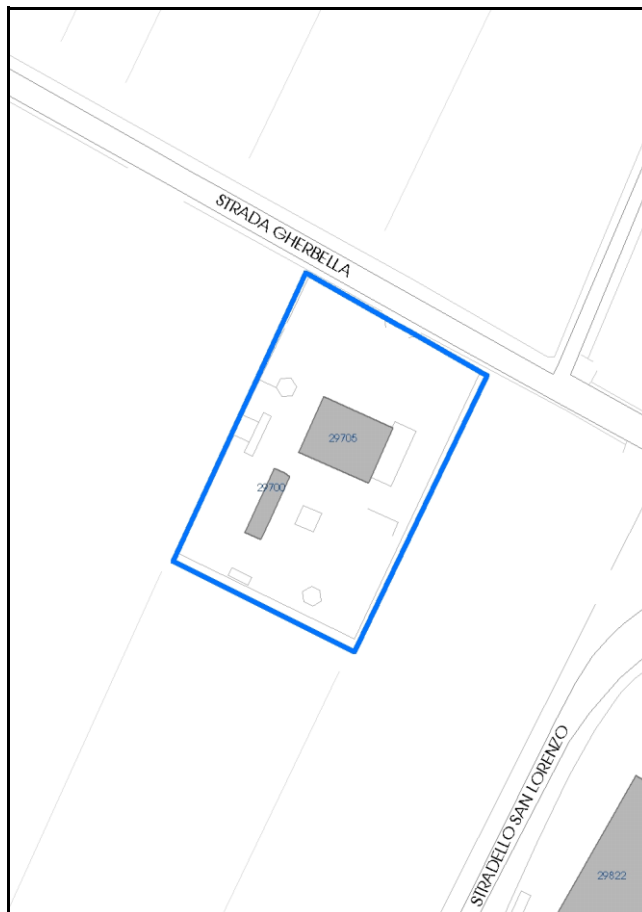


Foto aerea 2019 scala 1:2000



Estratto di mappa 2019 scala 1:2000



Comune di Modena

Codice nucleo: 265_43dr

Categoria: strutture terziarie

nucleo recuperato

LOCALIZZAZIONE

Indirizzo: STRADA GHERBELLA

Numero civico: 448

Riferimenti catastali: Foglio: 265

Mappale: 43

FUNZIONI

- | | | | |
|--|---|---|---|
| <input type="checkbox"/> Residenza | <input type="checkbox"/> Deposito | <input type="checkbox"/> Allevamento | <input type="checkbox"/> Centro Aziendale |
| <input type="checkbox"/> Serra/vivaio | <input type="checkbox"/> Agriturismo | <input type="checkbox"/> Maneggio | <input type="checkbox"/> Impianto di trasformazione |
| <input checked="" type="checkbox"/> Altre attività econom. | <input type="checkbox"/> Fattoria didattica | <input type="checkbox"/> Imp. tecnologico | <input type="checkbox"/> Attività agricola residua |

Note: Struttura direzionale

Edifici destinati prevalentemente a residenza (B)

DESCRIZIONE DELL'IMPIANTO INSEDIATIVO

Impianto storico

Numero edifici: 2

Numero edifici oggetto di indagine: 2

- ☐ Vincolo Monumentale D.Lgs. 42/2004
- ☐ Vincolo Giardino di notevole interesse
- ☐ Presenza di edifici estranei all'impianto -

Assetto morfologico: corte aperta

Elementi componenti presenti:

- | | | | |
|--|---|--|--|
| <input checked="" type="checkbox"/> recinzione | <input type="checkbox"/> manufatto funzionale | <input checked="" type="checkbox"/> albero singolo | <input checked="" type="checkbox"/> alberatura a macchia |
| <input checked="" type="checkbox"/> pavimentazione | <input checked="" type="checkbox"/> siepe | <input type="checkbox"/> alberatura a filare | <input type="checkbox"/> altro |

Note elementi:

RELAZIONI CON IL CONTESTO TERRITORIALE

Tipo di accesso: ☐ accesso indiretto ☒ accesso diretto da viabilità ☐ accesso tramite stradello

Contesto paesaggistico:

- | | |
|--|--|
| <input checked="" type="checkbox"/> appartenenza ad agglomerato rurale | <input type="checkbox"/> prossimità a territorio urbanizzato |
| <input type="checkbox"/> insediamento isolato | <input checked="" type="checkbox"/> prossimità ad infrastrutture |
| <input type="checkbox"/> prossimità ad area produttiva | <input type="checkbox"/> prossimità a corso d'acqua |

Criticità ambientali: assenti

NOTE

DOCUMENTAZIONE FOTOGRAFICA

Foto anno 2019



Comune di Modena

CENSIMENTO PATRIMONIO EDILIZIO IN ZONA EXTRAURBANA

SCHEDA ANALITICA EDIFICIO

Codice nucleo: 265_43dr Categoria nucleo: strutture terziarie

Codice edificio: 29700

LOCALIZZAZIONE

Indirizzo: STRADA GHERBELLA

Numero civico: 448

Riferimenti catastali: Foglio: 265

Mappale: 43

FUNZIONE

Funzione principale: uffici aziendali

Funzione secondaria: ---

Stato di utilizzazione: in uso

☐ Edificio produttivo agricolo dismesso

CARATTERISTICHE DELL'EDIFICIO

Numero di piani: 1

Numero di alloggi: 0

Superficie abitazione (mq): 0

Superficie altre funzioni (mq): 86

Epoca di costruzione: dal 1801 al 1900

Tipologia edilizia storica: **stalla e fienile**

Coerenza con l'impianto storico originario ☒

Integrità tipologica: originaria

Tipo di alterazione:

Stato di conservazione: buono

Vincolo Monumentale D.Lgs. 42/2004: non presente

Categoria di intervento da PSC/RUE 2016: Restauro e risanamento conservativo

Codice Scheda censimento 1985: 265044

VALUTAZIONE

☒ Valore testimoniale

☐ Valore architettonico


NOTE

DOCUMENTAZIONE FOTOGRAFICA

Foto censimento 1985/1987



Foto censimento 2017/2020



Comune di Modena

CENSIMENTO PATRIMONIO EDILIZIO IN ZONA EXTRAURBANA

SCHEDA ANALITICA EDIFICIO

Codice nucleo: 265_43dr Categoria nucleo: strutture terziarie

Codice edificio: 29705

LOCALIZZAZIONE

Indirizzo: STRADA GHERBELLA

Numero civico: 448

Riferimenti catastali: Foglio: 265

Mappale: 43

FUNZIONE

Funzione principale: uffici aziendali

Funzione secondaria: ---

Stato di utilizzazione: in uso

☐ Edificio produttivo agricolo dismesso

CARATTERISTICHE DELL'EDIFICIO

Numero di piani: 2

Numero di alloggi: 0

Superficie abitazione (mq): 0

Superficie altre funzioni (mq): 324

Epoca di costruzione: dal 1901 al 1945

Tipologia edilizia storica: **edificio a porta morta**

Coerenza con l'impianto storico originario ☒

Integrità tipologica: alterata

Tipo di alterazione: alterazione dell'involucro

Stato di conservazione: buono

Vincolo Monumentale D.Lgs. 42/2004: non presente

Categoria di intervento da PSC/RUE 2016: Restauro e risanamento conservativo

Codice Scheda censimento 1985: 265043

VALUTAZIONE

☒ Valore testimoniale

☐ Valore architettonico

NOTE

DOCUMENTAZIONE FOTOGRAFICA

Foto censimento 1985/1987



Foto censimento 2017/2020



CENSIMENTO PATRIMONIO EDILIZIO IN ZONA EXTRAURBANA 2020

Codice nucleo: **266_81dr**

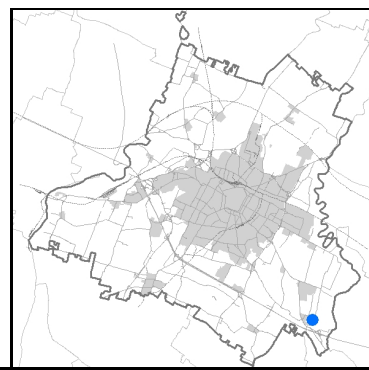


Foto aerea 2019 - C.G.R. s.p.a. Parma scala 1:5000

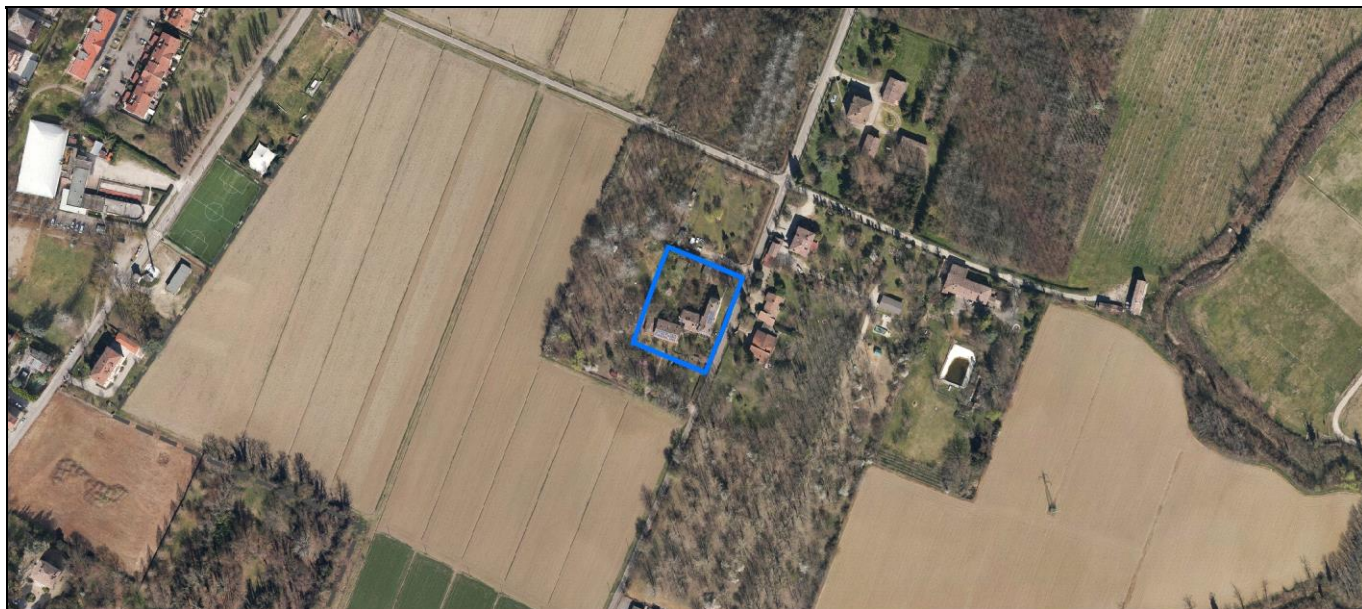

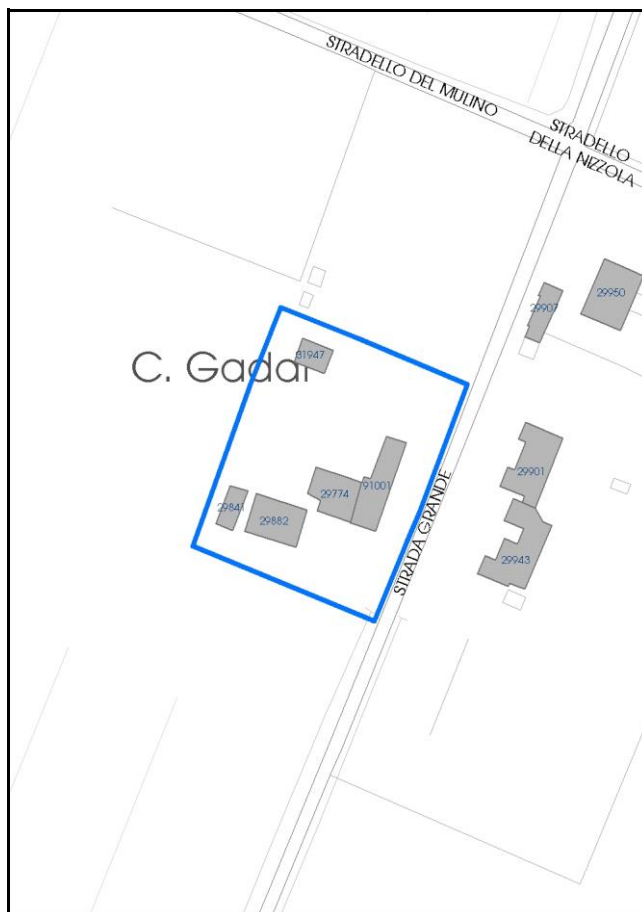


Foto aerea 2019 scala 1:2000



Estratto di mappa 2019 scala 1:2000



Comune di Modena

Codice nucleo: 266_81dr

Categoria: vocati alla trasformazione

residenza

nucleo recuperato

LOCALIZZAZIONE

Indirizzo: STRADA GRANDE

Numero civico: 246

Riferimenti catastali: Foglio: 266

Mappale: 81

FUNZIONI

- | | | | |
|---|--|---|---|
| <input checked="" type="checkbox"/> Residenza | <input checked="" type="checkbox"/> Deposito | <input type="checkbox"/> Allevamento | <input type="checkbox"/> Centro Aziendale |
| <input type="checkbox"/> Serra/vivaio | <input type="checkbox"/> Agriturismo | <input type="checkbox"/> Maneggio | <input type="checkbox"/> Impianto di trasformazione |
| <input type="checkbox"/> Altre attività econom. | <input type="checkbox"/> Fattoria didattica | <input type="checkbox"/> Imp. tecnologico | <input type="checkbox"/> Attività agricola residua |

Note:

Edifici destinati prevalentemente a residenza (B)

DESCRIZIONE DELL'IMPIANTO INSEDIATIVO

Impianto storico

Numero edifici: 5

Numero edifici oggetto di indagine: 4

- ☐ Vincolo Monumentale D.Lgs. 42/2004
- ☐ Vincolo Giardino di notevole interesse
- ☐ Presenza di edifici estranei all'impianto -

Assetto morfologico: disposizione libera

Elementi componenti presenti:

- | | | | |
|--|--|--|--|
| <input checked="" type="checkbox"/> recinzione | <input checked="" type="checkbox"/> manufatto funzionale | <input type="checkbox"/> albero singolo | <input checked="" type="checkbox"/> alberatura a macchia |
| <input checked="" type="checkbox"/> pavimentazione | <input checked="" type="checkbox"/> siepe | <input type="checkbox"/> alberatura a filare | <input type="checkbox"/> altro |

Note elementi:

RELAZIONI CON IL CONTESTO TERRITORIALE

Tipo di accesso: ☐ accesso indiretto ☒ accesso diretto da viabilità ☐ accesso tramite stradello

Contesto paesaggistico:

- | | |
|--|--|
| <input checked="" type="checkbox"/> appartenenza ad agglomerato rurale | <input type="checkbox"/> prossimità a territorio urbanizzato |
| <input type="checkbox"/> insediamento isolato | <input type="checkbox"/> prossimità ad infrastrutture |
| <input type="checkbox"/> prossimità ad area produttiva | <input type="checkbox"/> prossimità a corso d'acqua |

Criticità ambientali: assenti

NOTE

DOCUMENTAZIONE FOTOGRAFICA

Foto anno 2019



Comune di Modena

CENSIMENTO PATRIMONIO EDILIZIO IN ZONA EXTRAURBANA

SCHEDA ANALITICA EDIFICIO

Codice nucleo: 266_81dr Categoria nucleo: vocati alla trasformazione

Codice edificio: 29774

LOCALIZZAZIONE

Indirizzo: STRADA GRANDE

Numero civico: 242

Riferimenti catastali: Foglio: 266

Mappale: 79

FUNZIONE

Funzione principale: residenza

Funzione secondaria: ---

Stato di utilizzazione: in uso

☐ Edificio produttivo agricolo dismesso

CARATTERISTICHE DELL'EDIFICIO

Numero di piani: 2

Numero di alloggi: 3

Superficie abitazione (mq): 129

Superficie altre funzioni (mq): 0

Epoca di costruzione: dal 1901 al 1945

Tipologia edilizia storica: **casa padronale**

Coerenza con l'impianto storico originario ☒

Integrità tipologica: originaria

Tipo di alterazione:

Stato di conservazione: buono

Vincolo Monumentale D.Lgs. 42/2004: non presente

Categoria di intervento da PSC/RUE 2016: Restauro e risanamento conservativo

Codice Scheda censimento 1985: 266082

VALUTAZIONE

☒ Valore testimoniale

☐ Valore architettonico

NOTE

DOCUMENTAZIONE FOTOGRAFICA

Foto censimento 1985/1987



Foto censimento 2017/2020



Comune di Modena

CENSIMENTO PATRIMONIO EDILIZIO IN ZONA EXTRAURBANA

SCHEDA ANALITICA EDIFICIO

Codice nucleo: 266_81dr Categoria nucleo: vocati alla trasformazione

Codice edificio: 29841

LOCALIZZAZIONE

Indirizzo: STRADA GRANDE

Numero civico: 0

Riferimenti catastali: Foglio: 266

Mappale: 80

FUNZIONE

Funzione principale: deposito

Funzione secondaria: ---

Stato di utilizzazione: in uso

☐ Edificio produttivo agricolo dismesso

CARATTERISTICHE DELL'EDIFICIO

Numero di piani: 1

Numero di alloggi: 0

Superficie abitazione (mq): 0

Superficie altre funzioni (mq): 53

Epoca di costruzione: dal 1801 al 1900

Tipologia edilizia storica: **stalla e fienile**

Coerenza con l'impianto storico originario ☒

Integrità tipologica: originaria

Tipo di alterazione:

Stato di conservazione: medio

Vincolo Monumentale D.Lgs. 42/2004: non presente

Categoria di intervento da PSC/RUE 2016: Riqualificazione e ricomposizione tipologica

Codice Scheda censimento 1985: 266080

VALUTAZIONE

☒ Valore testimoniale

☐ Valore architettonico

NOTE

DOCUMENTAZIONE FOTOGRAFICA

Foto censimento 1985/1987



Foto censimento 2017/2020



Comune di Modena

CENSIMENTO PATRIMONIO EDILIZIO IN ZONA EXTRAURBANA

SCHEDA ANALITICA EDIFICIO

Codice nucleo: 266_81dr Categoria nucleo: vocati alla trasformazione

Codice edificio: 29882

LOCALIZZAZIONE

Indirizzo: STRADA GRANDE

Numero civico: 246

Riferimenti catastali: Foglio: 266

Mappale: 81

FUNZIONE

Funzione principale: residenza

Funzione secondaria: ---

Stato di utilizzazione: in uso

☐ Edificio produttivo agricolo dismesso

CARATTERISTICHE DELL'EDIFICIO

Numero di piani: 2

Numero di alloggi: 2

Superficie abitazione (mq): 145

Superficie altre funzioni (mq): 0

Epoca di costruzione: dal 1801 al 1900

Tipologia edilizia storica: **stalla e fienile**

Coerenza con l'impianto storico originario ☒

Integrità tipologica: alterata

Tipo di alterazione: alterazione dell'involucro

Stato di conservazione: buono

Vincolo Monumentale D.Lgs. 42/2004: non presente

Categoria di intervento da PSC/RUE 2016: Riqualificazione e ricomposizione tipologica

Codice Scheda censimento 1985: 266081

VALUTAZIONE

☒ Valore testimoniale

☐ Valore architettonico

NOTE

DOCUMENTAZIONE FOTOGRAFICA

Foto censimento 1985/1987



Foto censimento 2017/2020



Comune di Modena

CENSIMENTO PATRIMONIO EDILIZIO IN ZONA EXTRAURBANA

SCHEDA ANALITICA EDIFICIO

Codice nucleo: 266_81dr Categoria nucleo: vocati alla trasformazione

Codice edificio: 91001

LOCALIZZAZIONE

Indirizzo: STRADA GRANDE

Numero civico: 242

Riferimenti catastali: Foglio: 266

Mappale: 367

FUNZIONE

Funzione principale: residenza

Funzione secondaria: ---

Stato di utilizzazione: in uso

☐ Edificio produttivo agricolo dismesso

CARATTERISTICHE DELL'EDIFICIO

Numero di piani: 2

Numero di alloggi: 99

Superficie abitazione (mq): 163

Superficie altre funzioni (mq): 0

Epoca di costruzione: fino al 1800

Tipologia edilizia storica: **casa padronale**

Coerenza con l'impianto storico originario ☒

Integrità tipologica: originaria

Tipo di alterazione:

Stato di conservazione: buono

Vincolo Monumentale D.Lgs. 42/2004: non presente

Categoria di intervento da PSC/RUE 2016: Restauro e risanamento conservativo

Codice Scheda censimento 1985: 266079

VALUTAZIONE

☒ Valore testimoniale

☐ Valore architettonico

NOTE

pannelli fotovoltaici integrati nella copertura

DOCUMENTAZIONE FOTOGRAFICA

Foto censimento 1985/1987



Foto censimento 2017/2020



CENSIMENTO PATRIMONIO EDILIZIO IN ZONA EXTRAURBANA 2020

Codice nucleo: 266_141dr

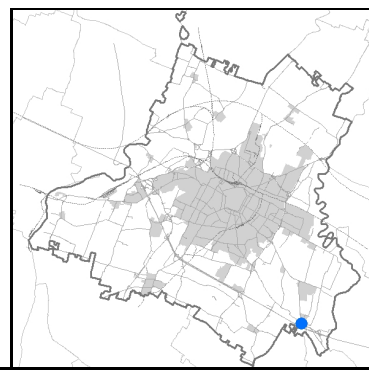


Foto aerea 2019 - C.G.R. s.p.a. Parma scala 1:5000

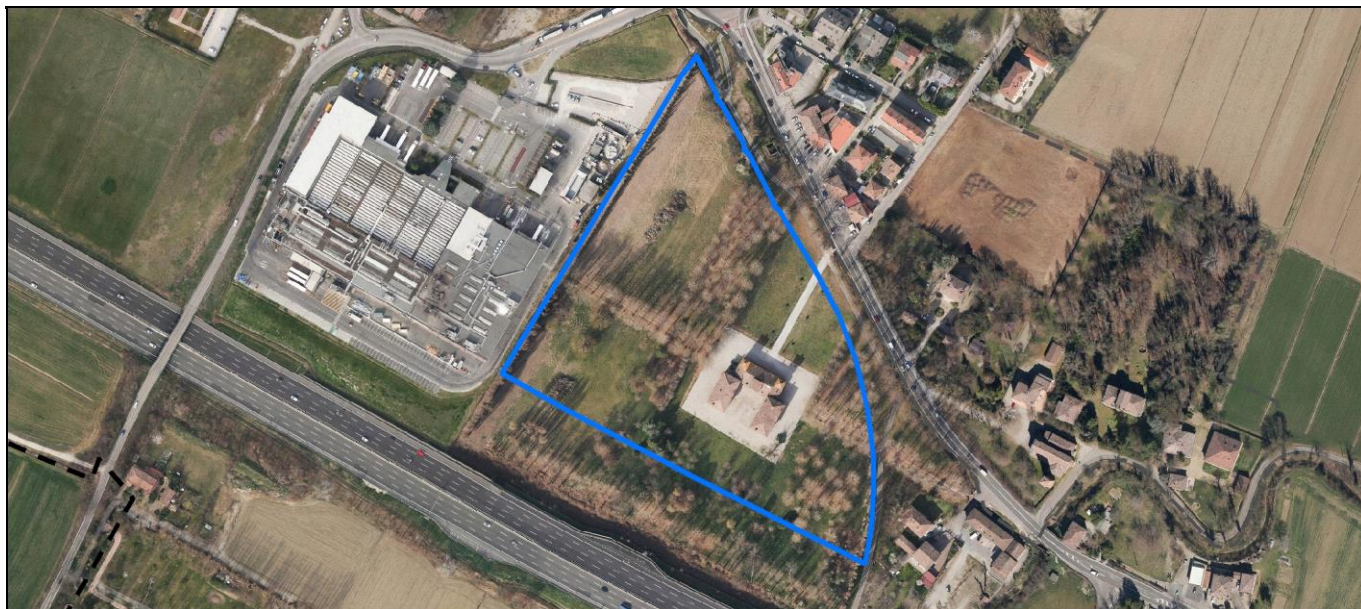

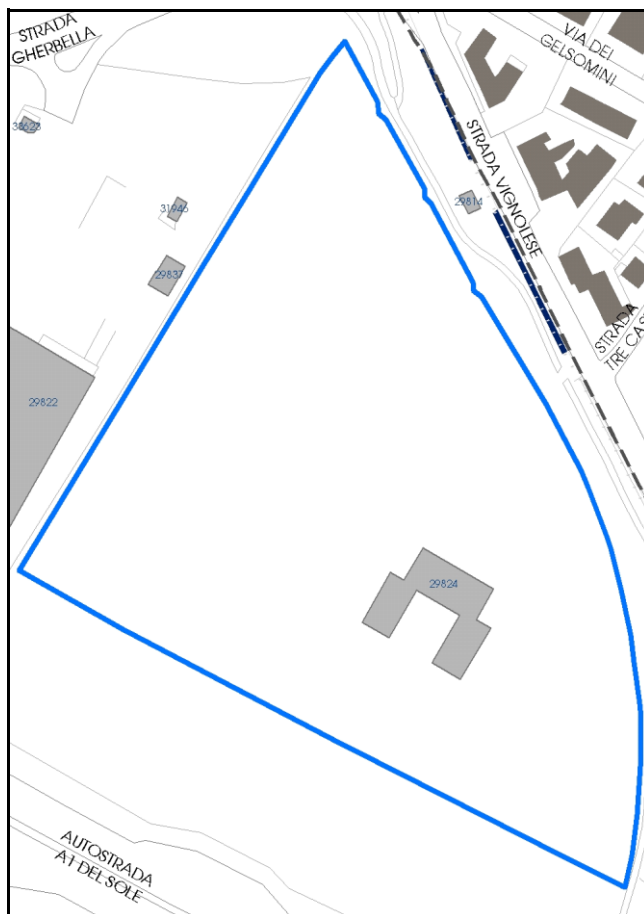


Foto aerea 2019 scala 1:3000



Estratto di mappa 2019 scala 1:3000



Comune di Modena

Codice nucleo: 266_141dr

Categoria: vocati alla trasformazione

residenza

nucleo recuperato

LOCALIZZAZIONE

Indirizzo: STRADA VIGNOLESE

Numero civico: 1514

Riferimenti catastali: Foglio: 266

Mappale: 141

FUNZIONI

- | | | | |
|--|---|---|---|
| <input type="checkbox"/> Residenza | <input type="checkbox"/> Deposito | <input type="checkbox"/> Allevamento | <input type="checkbox"/> Centro Aziendale |
| <input type="checkbox"/> Serra/vivaio | <input type="checkbox"/> Agriturismo | <input type="checkbox"/> Maneggio | <input type="checkbox"/> Impianto di trasformazione |
| <input checked="" type="checkbox"/> Altre attività econom. | <input type="checkbox"/> Fattoria didattica | <input type="checkbox"/> Imp. tecnologico | <input type="checkbox"/> Attività agricola residua |

Note: Residence

Beni culturali all'esterno dei centri storici (A)

DESCRIZIONE DELL'IMPIANTO INSEDIATIVO

Impianto storico

Numero edifici: 1

Numero edifici oggetto di indagine: 1

- ☒ *Vincolo Monumentale D.Lgs. 42/2004* **S115**
- ☒ *Vincolo Giardino di notevole interesse* **ALB156**
- ☐ *Presenza di edifici estranei all'impianto -*

Assetto morfologico: corte aperta

Elementi componenti presenti:

- | | | | |
|--|---|--|--|
| <input checked="" type="checkbox"/> recinzione | <input type="checkbox"/> manufatto funzionale | <input checked="" type="checkbox"/> albero singolo | <input checked="" type="checkbox"/> alberatura a macchia |
| <input checked="" type="checkbox"/> pavimentazione | <input type="checkbox"/> siepe | <input type="checkbox"/> alberatura a filare | <input type="checkbox"/> altro |

Note elementi:

RELAZIONI CON IL CONTESTO TERRITORIALE

Tipo di accesso: ☐ accesso indiretto ☐ accesso diretto da viabilità ☒ accesso tramite stradello

Contesto paesaggistico:

- | | |
|---|---|
| <input type="checkbox"/> appartenenza ad agglomerato rurale | <input checked="" type="checkbox"/> prossimità a territorio urbanizzato |
| <input checked="" type="checkbox"/> insediamento isolato | <input checked="" type="checkbox"/> prossimità ad infrastrutture |
| <input checked="" type="checkbox"/> prossimità ad area produttiva | <input type="checkbox"/> prossimità a corso d'acqua |

Criticità ambientali: fonti esterne

in adiacenza a stabilimento produttivo alimentare

NOTE

Vincolo Monumentale S115 "Villa Montecuccoli degli Erri".

DOCUMENTAZIONE FOTOGRAFICA

Foto anno 2019



Comune di Modena

CENSIMENTO PATRIMONIO EDILIZIO IN ZONA EXTRAURBANA

SCHEDA ANALITICA EDIFICIO

Codice nucleo: 266_141dr Categoria nucleo: vocati alla trasformazione

Codice edificio: 29824

Villa Montecuccoli degli Erri

LOCALIZZAZIONE

Indirizzo: STRADA VIGNOLESE

Numero civico: 1514

Riferimenti catastali: Foglio: 266

Mappale: 141

FUNZIONE

Funzione principale: residence

Funzione secondaria: ---

Stato di utilizzazione: in uso

☐ Edificio produttivo agricolo dismesso

CARATTERISTICHE DELL'EDIFICIO

Numero di piani: 2

Numero di alloggi: 2

Superficie abitazione (mq): 0

Superficie altre funzioni (mq): 1088

Epoca di costruzione: fino al 1800

Tipologia edilizia storica: **villa monumentale**

Coerenza con l'impianto storico originario ☒

Integrità tipologica: originaria

Tipo di alterazione:

Stato di conservazione: buono

Vincolo Monumentale D.Lgs. 42/2004: S115

Categoria di intervento da PSC/RUE 2016: Restauro scientifico

Codice Scheda censimento 1985: 266141

VALUTAZIONE

☐ Valore testimoniale

☒ Valore architettonico

NOTE

DOCUMENTAZIONE FOTOGRAFICA

Foto censimento 1985/1987



Foto censimento 2017/2020



CENSIMENTO PATRIMONIO EDILIZIO IN ZONA EXTRAURBANA 2020

Codice nucleo: 266_148dr

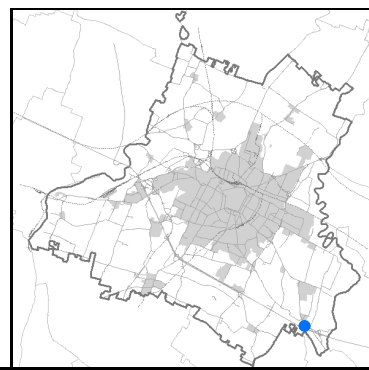


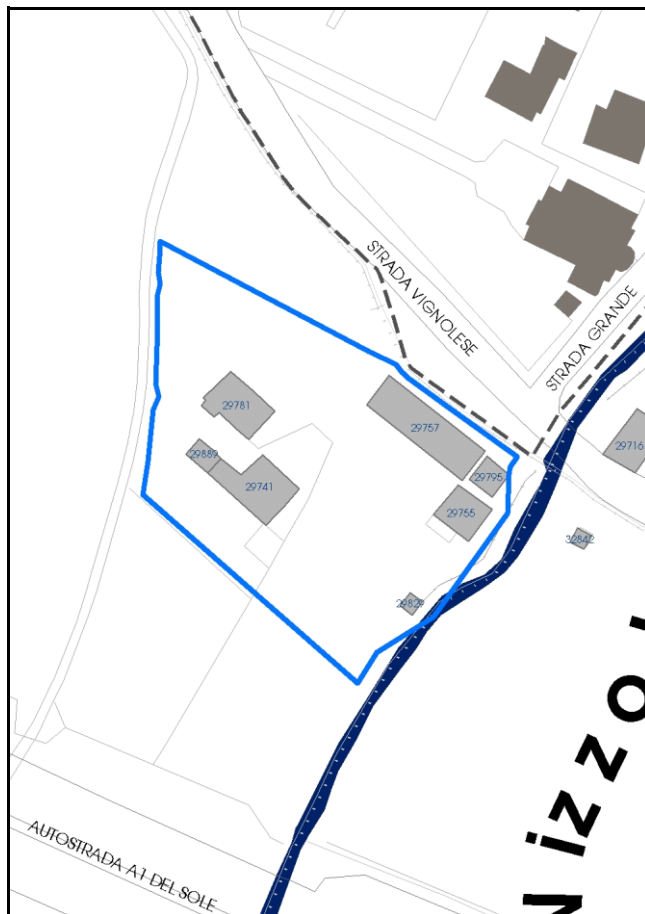
Foto aerea 2019 - C.G.R. s.p.a. Parma scala 1:5000



Foto aerea 2019 scala 1:2000



Estratto di mappa 2019 scala 1:2000



Comune di Modena

Codice nucleo: 266_148dr

Categoria: vocati alla trasformazione

residenza

nucleo recuperato

LOCALIZZAZIONE

Indirizzo: STRADA VIGNOLESE

Numero civico: 1526

Riferimenti catastali: Foglio: 266

Mappale: 148

FUNZIONI

- | | | | |
|--|---|---|---|
| <input checked="" type="checkbox"/> Residenza | <input type="checkbox"/> Deposito | <input type="checkbox"/> Allevamento | <input type="checkbox"/> Centro Aziendale |
| <input type="checkbox"/> Serra/vivaio | <input type="checkbox"/> Agriturismo | <input type="checkbox"/> Maneggio | <input type="checkbox"/> Impianto di trasformazione |
| <input checked="" type="checkbox"/> Altre attività econom. | <input type="checkbox"/> Fattoria didattica | <input type="checkbox"/> Imp. tecnologico | <input type="checkbox"/> Attività agricola residua |

Note: Spaccio aziendale

Edifici destinati prevalentemente a residenza (B)

DESCRIZIONE DELL'IMPIANTO INSEDIATIVO

Impianto storico

Numero edifici: 7

Numero edifici oggetto di indagine: 5

- ☐ Vincolo Monumentale D.Lgs. 42/2004
- ☐ Vincolo Giardino di notevole interesse
- ☐ Presenza di edifici estranei all'impianto -

Assetto morfologico: corte aperta

Elementi componenti presenti:

- | | | | |
|--|--|---|--|
| <input checked="" type="checkbox"/> recinzione | <input checked="" type="checkbox"/> manufatto funzionale | <input type="checkbox"/> albero singolo | <input checked="" type="checkbox"/> alberatura a macchia |
| <input checked="" type="checkbox"/> pavimentazione | <input checked="" type="checkbox"/> siepe | <input checked="" type="checkbox"/> alberatura a filare | <input type="checkbox"/> altro |

Note elementi:

RELAZIONI CON IL CONTESTO TERRITORIALE

Tipo di accesso: ☐ accesso indiretto ☒ accesso diretto da viabilità ☐ accesso tramite stradello

Contesto paesaggistico:

- | | |
|--|--|
| <input checked="" type="checkbox"/> appartenenza ad agglomerato rurale | <input type="checkbox"/> prossimità a territorio urbanizzato |
| <input type="checkbox"/> insediamento isolato | <input checked="" type="checkbox"/> prossimità ad infrastrutture |
| <input type="checkbox"/> prossimità ad area produttiva | <input checked="" type="checkbox"/> prossimità a corso d'acqua |

Criticità ambientali: assenti

NOTE

DOCUMENTAZIONE FOTOGRAFICA

Foto anno 2019



Comune di Modena

CENSIMENTO PATRIMONIO EDILIZIO IN ZONA EXTRAURBANA

SCHEDA ANALITICA EDIFICIO

Codice nucleo: 266_148dr Categoria nucleo: vocati alla trasformazione

Codice edificio: 29741

LOCALIZZAZIONE

Indirizzo: STRADA VIGNOLESE

Numero civico: 1526

Riferimenti catastali: Foglio: 266

Mappale: 149

FUNZIONE

Funzione principale: residenza

Funzione secondaria: ---

Stato di utilizzazione: in uso

☐ Edificio produttivo agricolo dismesso

CARATTERISTICHE DELL'EDIFICIO

Numero di piani: 2

Numero di alloggi: 2

Superficie abitazione (mq): 218

Superficie altre funzioni (mq): 0

Epoca di costruzione: dal 1801 al 1900

Tipologia edilizia storica: **stalla e fienile**

Coerenza con l'impianto storico originario ☒

Integrità tipologica: alterata

Tipo di alterazione: alterazione dell'involucro

Stato di conservazione: buono

Vincolo Monumentale D.Lgs. 42/2004: non presente

Categoria di intervento da PSC/RUE 2016: Riqualificazione e ricomposizione tipologica

Codice Scheda censimento 1985: 266149

VALUTAZIONE

☒ Valore testimoniale

☐ Valore architettonico

NOTE

DOCUMENTAZIONE FOTOGRAFICA

Foto censimento 1985/1987



Foto censimento 2017/2020



Comune di Modena

CENSIMENTO PATRIMONIO EDILIZIO IN ZONA EXTRAURBANA

SCHEDA ANALITICA EDIFICIO

Codice nucleo: 266_148dr Categoria nucleo: vocati alla trasformazione

Codice edificio: 29755

LOCALIZZAZIONE

Indirizzo: STRADA VIGNOLESE

Numero civico: 1526

Riferimenti catastali: Foglio: 266

Mappale: 152

FUNZIONE

Funzione principale: residenza

Funzione secondaria: ---

Stato di utilizzazione: in uso

☐ Edificio produttivo agricolo dismesso

CARATTERISTICHE DELL'EDIFICIO

Numero di piani: 2

Numero di alloggi: 99

Superficie abitazione (mq): 119

Superficie altre funzioni (mq): 0

Epoca di costruzione: dal 1801 al 1900

Tipologia edilizia storica: **stalla e fienile**

Coerenza con l'impianto storico originario ☒

Integrità tipologica: alterata

Tipo di alterazione: finiture

Stato di conservazione: buono

Vincolo Monumentale D.Lgs. 42/2004: non presente

Categoria di intervento da PSC/RUE 2016: Riqualificazione e ricomposizione tipologica

Codice Scheda censimento 1985: 266152

VALUTAZIONE

☒ Valore testimoniale

☐ Valore architettonico

NOTE

DOCUMENTAZIONE FOTOGRAFICA

Foto censimento 1985/1987



Foto censimento 2017/2020



Comune di Modena

CENSIMENTO PATRIMONIO EDILIZIO IN ZONA EXTRAURBANA

SCHEDA ANALITICA EDIFICIO

Codice nucleo: 266_148dr Categoria nucleo: vocati alla trasformazione

Codice edificio: 29757

LOCALIZZAZIONE

Indirizzo: STRADA VIGNOLESE

Numero civico: 1526

Riferimenti catastali: Foglio: 266

Mappale: 150

FUNZIONE

Funzione principale: spaccio

Funzione secondaria: ---

Stato di utilizzazione: in uso

☐ Edificio produttivo agricolo dismesso

CARATTERISTICHE DELL'EDIFICIO

Numero di piani: 2

Numero di alloggi: 0

Superficie abitazione (mq): 0

Superficie altre funzioni (mq): 317

Epoca di costruzione: dal 1801 al 1900

Tipologia edilizia storica: **edificio a blocco**

Coerenza con l'impianto storico originario ☒

Integrità tipologica: alterata

Tipo di alterazione: finiture

Stato di conservazione: buono

Vincolo Monumentale D.Lgs. 42/2004: non presente

Categoria di intervento da PSC/RUE 2016: Riqualificazione e ricomposizione tipologica

Codice Scheda censimento 1985: 266150

VALUTAZIONE

☒ Valore testimoniale

☐ Valore architettonico

NOTE

DOCUMENTAZIONE FOTOGRAFICA

Foto censimento 1985/1987



Foto censimento 2017/2020



Comune di Modena

CENSIMENTO PATRIMONIO EDILIZIO IN ZONA EXTRAURBANA

SCHEMA ANALITICA EDIFICIO

Codice nucleo: 266_148dr Categoria nucleo: vocati alla trasformazione

Codice edificio: 29781

LOCALIZZAZIONE

Indirizzo: STRADA VIGNOLESE

Numero civico: 1526

Riferimenti catastali: Foglio: 266

Mappale: 148

FUNZIONE

Funzione principale: residenza

Funzione secondaria: ---

Stato di utilizzazione: in uso

☐ Edificio produttivo agricolo dismesso

CARATTERISTICHE DELL'EDIFICIO

Numero di piani: 2

Numero di alloggi: 2

Superficie abitazione (mq): 172

Superficie altre funzioni (mq): 0

Epoca di costruzione: dal 1801 al 1900

Tipologia edilizia storica: **casa colonica**

Coerenza con l'impianto storico originario ☒

Integrità tipologica: originaria

Tipo di alterazione:

Stato di conservazione: buono

Vincolo Monumentale D.Lgs. 42/2004: non presente

Categoria di intervento da PSC/RUE 2016: Riqualificazione e ricomposizione tipologica

Codice Scheda censimento 1985: 266148

VALUTAZIONE

☒ Valore testimoniale

☐ Valore architettonico


NOTE

DOCUMENTAZIONE FOTOGRAFICA

Foto censimento 1985/1987



Foto censimento 2017/2020



Comune di Modena

CENSIMENTO PATRIMONIO EDILIZIO IN ZONA EXTRAURBANA

SCHEDA ANALITICA EDIFICIO

Codice nucleo: 266_148dr Categoria nucleo: vocati alla trasformazione

Codice edificio: 29795

LOCALIZZAZIONE

Indirizzo: STRADA VIGNOLESE

Numero civico: 1526

Riferimenti catastali: Foglio: 266

Mappale: 151

FUNZIONE

Funzione principale: ristorante

Funzione secondaria: ---

Stato di utilizzazione: in uso

☐ Edificio produttivo agricolo dismesso

CARATTERISTICHE DELL'EDIFICIO

Numero di piani: 1

Numero di alloggi: 0

Superficie abitazione (mq): 0

Superficie altre funzioni (mq): 57

Epoca di costruzione: dal 1901 al 1945

Tipologia edilizia storica: **caseificio**

Coerenza con l'impianto storico originario ☒

Integrità tipologica: alterata

Tipo di alterazione: finiture

Stato di conservazione: buono

Vincolo Monumentale D.Lgs. 42/2004: non presente

Categoria di intervento da PSC/RUE 2016: Restauro e risanamento conservativo

Codice Scheda censimento 1985: 266151

VALUTAZIONE

☒ Valore testimoniale

☐ Valore architettonico

NOTE

DOCUMENTAZIONE FOTOGRAFICA

Foto censimento 1985/1987



Foto censimento 2017/2020



CENSIMENTO PATRIMONIO EDILIZIO IN ZONA EXTRAURBANA 2020

Codice nucleo: 266_167dr

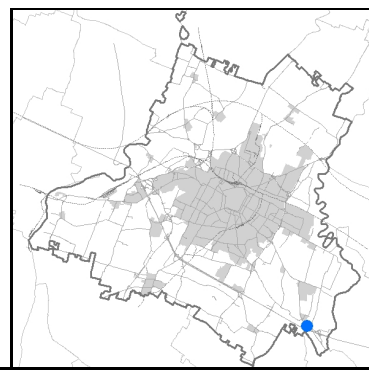


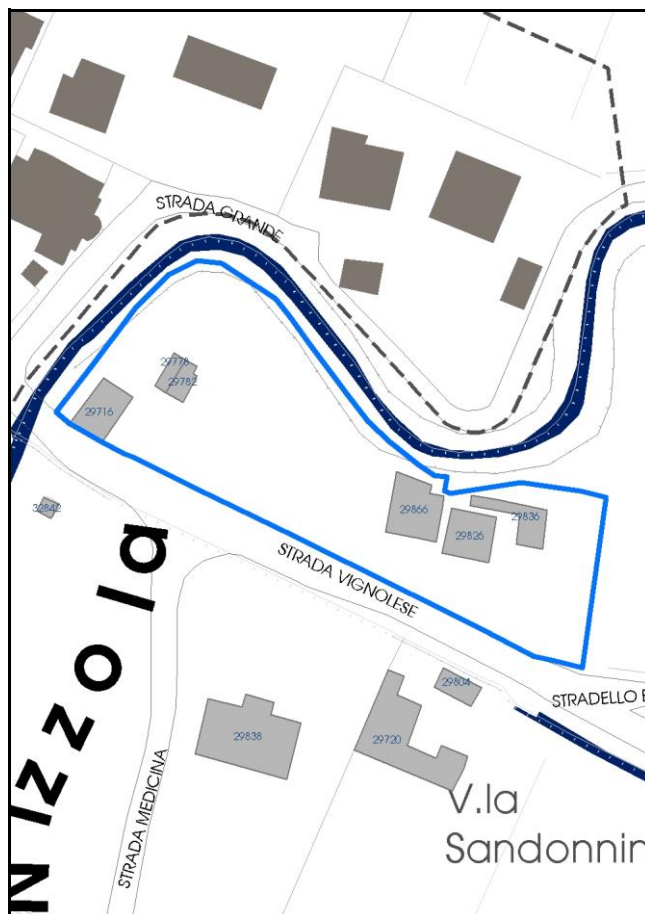
Foto aerea 2019 - C.G.R. s.p.a. Parma scala 1:5000



Foto aerea 2019 scala 1:2000



Estratto di mappa 2019 scala 1:2000



Comune di Modena

Codice nucleo: 266_167dr

Categoria: vocati alla trasformazione

residenza

nucleo recuperato

LOCALIZZAZIONE

Indirizzo: STRADA VIGNOLESE

Numero civico: 1553

Riferimenti catastali: Foglio: 266

Mappale: 167

FUNZIONI

- | | | | |
|--|---|---|---|
| <input checked="" type="checkbox"/> Residenza | <input type="checkbox"/> Deposito | <input type="checkbox"/> Allevamento | <input type="checkbox"/> Centro Aziendale |
| <input type="checkbox"/> Serra/vivaio | <input type="checkbox"/> Agriturismo | <input type="checkbox"/> Maneggio | <input type="checkbox"/> Impianto di trasformazione |
| <input checked="" type="checkbox"/> Altre attività econom. | <input type="checkbox"/> Fattoria didattica | <input type="checkbox"/> Imp. tecnologico | <input type="checkbox"/> Attività agricola residua |

Note: Officina

Edifici destinati prevalentemente a residenza (B)

DESCRIZIONE DELL'IMPIANTO INSEDIATIVO

Impianto storico

Numero edifici: 6

Numero edifici oggetto di indagine: 3

- ☐ Vincolo Monumentale D.Lgs. 42/2004
- ☐ Vincolo Giardino di notevole interesse
- ☐ Presenza di edifici estranei all'impianto -

Assetto morfologico: disposizione libera

Elementi componenti presenti:

- | | | | |
|--|--|--|--|
| <input checked="" type="checkbox"/> recinzione | <input checked="" type="checkbox"/> manufatto funzionale | <input type="checkbox"/> albero singolo | <input checked="" type="checkbox"/> alberatura a macchia |
| <input checked="" type="checkbox"/> pavimentazione | <input checked="" type="checkbox"/> siepe | <input type="checkbox"/> alberatura a filare | <input type="checkbox"/> altro |

Note elementi:

RELAZIONI CON IL CONTESTO TERRITORIALE

Tipo di accesso: ☐ accesso indiretto ☒ accesso diretto da viabilità ☐ accesso tramite stradello

Contesto paesaggistico:

- | | |
|--|--|
| <input checked="" type="checkbox"/> appartenenza ad agglomerato rurale | <input type="checkbox"/> prossimità a territorio urbanizzato |
| <input type="checkbox"/> insediamento isolato | <input type="checkbox"/> prossimità ad infrastrutture |
| <input type="checkbox"/> prossimità ad area produttiva | <input checked="" type="checkbox"/> prossimità a corso d'acqua |

Criticità ambientali: assenti

NOTE

DOCUMENTAZIONE FOTOGRAFICA

Foto anno 2019



Comune di Modena

CENSIMENTO PATRIMONIO EDILIZIO IN ZONA EXTRAURBANA

SCHEDA ANALITICA EDIFICIO

Codice nucleo: 266_167dr Categoria nucleo: vocati alla trasformazione

Codice edificio: 29716

LOCALIZZAZIONE

Indirizzo: STRADA VIGNOLESE

Numero civico: 1543

Riferimenti catastali: Foglio: 266

Mappale: 161

FUNZIONE

Funzione principale: residenza

Funzione secondaria: ---

Stato di utilizzazione: in uso

☐ Edificio produttivo agricolo dismesso

CARATTERISTICHE DELL'EDIFICIO

Numero di piani: 2

Numero di alloggi: 1

Superficie abitazione (mq): 140

Superficie altre funzioni (mq): 0

Epoca di costruzione: dal 1801 al 1900

Tipologia edilizia storica: **edificio a blocco**

Coerenza con l'impianto storico originario ☒

Integrità tipologica: alterata

Tipo di alterazione: alterazione dell'involucro

Stato di conservazione: medio

Vincolo Monumentale D.Lgs. 42/2004: non presente

Categoria di intervento da PSC/RUE 2016: Riqualificazione e ricomposizione tipologica

Codice Scheda censimento 1985: 266161

VALUTAZIONE

☒ Valore testimoniale

☐ Valore architettonico

NOTE

DOCUMENTAZIONE FOTOGRAFICA

Foto censimento 1985/1987



Foto censimento 2017/2020



Comune di Modena

CENSIMENTO PATRIMONIO EDILIZIO IN ZONA EXTRAURBANA

SCHEDA ANALITICA EDIFICIO

Codice nucleo: 266_167dr Categoria nucleo: vocati alla trasformazione

Codice edificio: 29826

LOCALIZZAZIONE

Indirizzo: STRADA VIGNOLESE

Numero civico: 1553

Riferimenti catastali: Foglio: 266

Mappale: 167

FUNZIONE

Funzione principale: residenza

Funzione secondaria: ---

Stato di utilizzazione: in uso

☐ Edificio produttivo agricolo dismesso

CARATTERISTICHE DELL'EDIFICIO

Numero di piani: 2

Numero di alloggi: 2

Superficie abitazione (mq): 151

Superficie altre funzioni (mq): 0

Epoca di costruzione: dal 1801 al 1900

Tipologia edilizia storica: **casa colonica**

Coerenza con l'impianto storico originario ☒

Integrità tipologica: alterata

Tipo di alterazione: alterazione dell'involucro

Stato di conservazione: buono

Vincolo Monumentale D.Lgs. 42/2004: non presente

Categoria di intervento da PSC/RUE 2016: Riqualificazione e ricomposizione tipologica

Codice Scheda censimento 1985: 266167

VALUTAZIONE

☒ Valore testimoniale

☐ Valore architettonico

NOTE

DOCUMENTAZIONE FOTOGRAFICA

Foto censimento 1985/1987



Foto censimento 2017/2020



Comune di Modena

CENSIMENTO PATRIMONIO EDILIZIO IN ZONA EXTRAURBANA

SCHEMA ANALITICA EDIFICIO

Codice nucleo: 266_167dr Categoria nucleo: vocati alla trasformazione

Codice edificio: 29836

LOCALIZZAZIONE

Indirizzo: STRADA VIGNOLESE

Numero civico: 0

Riferimenti catastali: Foglio: 266

Mappale: 437

FUNZIONE

Funzione principale: deposito

Funzione secondaria: ---

Stato di utilizzazione: in uso

☐ Edificio produttivo agricolo dismesso

CARATTERISTICHE DELL'EDIFICIO

Numero di piani: 1

Numero di alloggi: 0

Superficie abitazione (mq): 0

Superficie altre funzioni (mq): 111

Epoca di costruzione: dal 1801 al 1900

Tipologia edilizia storica: **fienile**

Coerenza con l'impianto storico originario ☒

Integrità tipologica: alterata

Tipo di alterazione: corpo annesso precario

Stato di conservazione: buono

Vincolo Monumentale D.Lgs. 42/2004: non presente

Categoria di intervento da PSC/RUE 2016: Riqualificazione e ricomposizione tipologica

Codice Scheda censimento 1985: 266168

VALUTAZIONE

☒ Valore testimoniale

☐ Valore architettonico

NOTE

DOCUMENTAZIONE FOTOGRAFICA

Foto censimento 1985/1987



Foto censimento 2017/2020



CENSIMENTO PATRIMONIO EDILIZIO IN ZONA EXTRAURBANA 2020

Codice nucleo: 266_171dr

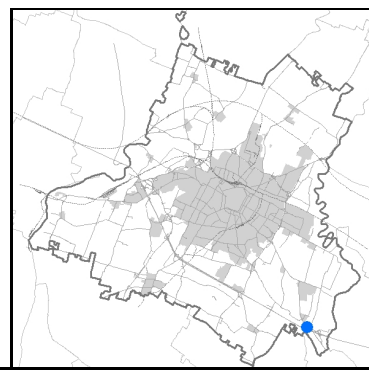


Foto aerea 2019 - C.G.R. s.p.a. Parma scala 1:5000


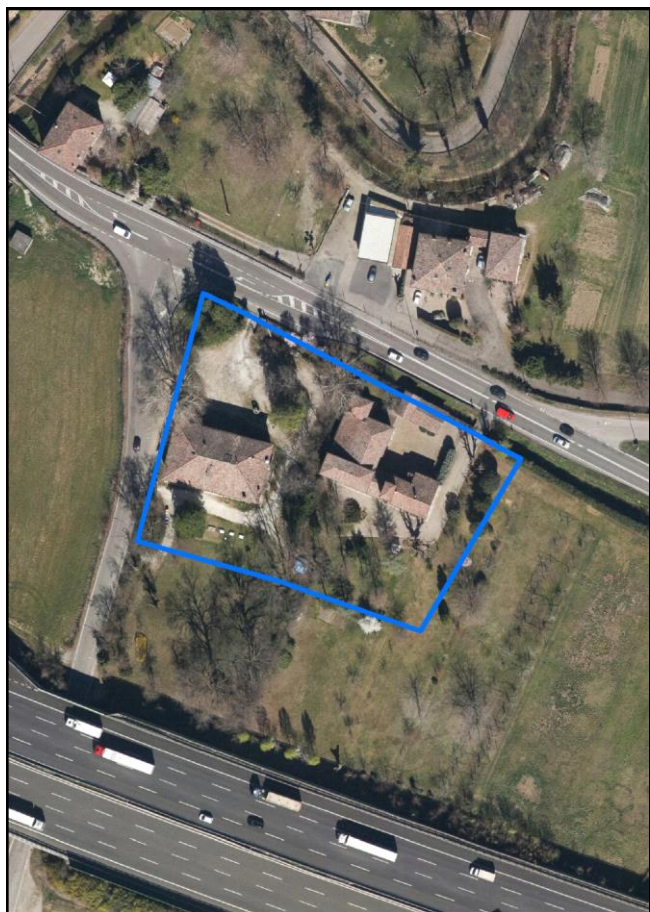
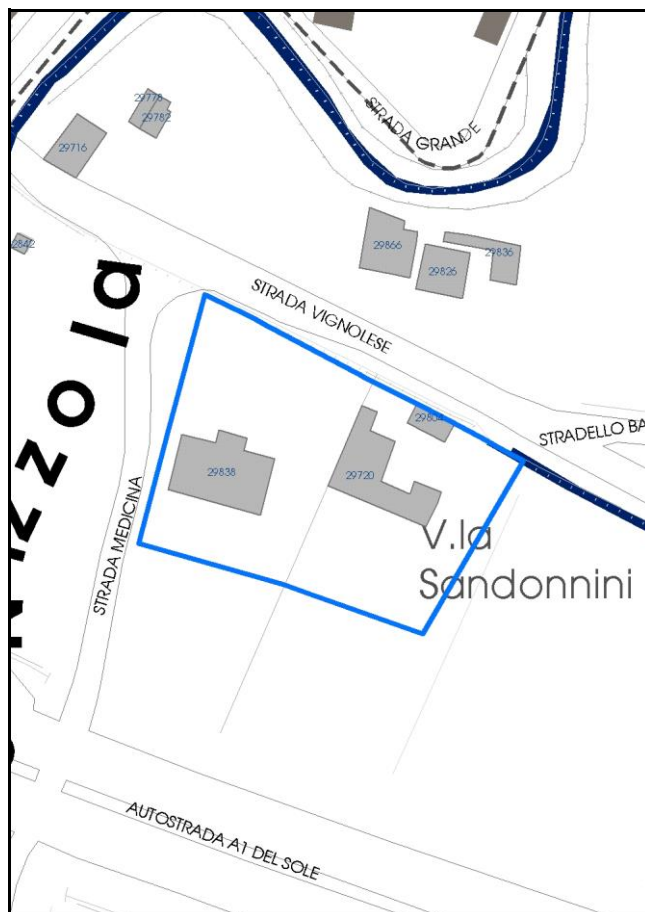


Foto aerea 2019 scala 1:2000



Estratto di mappa 2019 scala 1:2000



Comune di Modena

Codice nucleo: 266_171dr

Categoria: vocati alla trasformazione

residenza

nucleo recuperato

LOCALIZZAZIONE

Indirizzo: STRADA MEDICINA

Numero civico: 1582

Riferimenti catastali: Foglio: 266

Mappale: 171

FUNZIONI

- | | | | |
|--|---|---|---|
| <input checked="" type="checkbox"/> Residenza | <input type="checkbox"/> Deposito | <input type="checkbox"/> Allevamento | <input type="checkbox"/> Centro Aziendale |
| <input type="checkbox"/> Serra/vivaio | <input type="checkbox"/> Agriturismo | <input type="checkbox"/> Maneggio | <input type="checkbox"/> Impianto di trasformazione |
| <input checked="" type="checkbox"/> Altre attività econom. | <input type="checkbox"/> Fattoria didattica | <input type="checkbox"/> Imp. tecnologico | <input type="checkbox"/> Attività agricola residua |

Note: Osteria

Beni culturali all'esterno dei centri storici (A)

DESCRIZIONE DELL'IMPIANTO INSEDIATIVO

Impianto storico

Numero edifici: 3

Numero edifici oggetto di indagine: 3

- ☐ Vincolo Monumentale D.Lgs. 42/2004
- ☒ Vincolo Giardino di notevole interesse **ALB139**
- ☐ Presenza di edifici estranei all'impianto -

Assetto morfologico: disposizione libera

Elementi componenti presenti:

- | | | | |
|--|---|--|---|
| <input checked="" type="checkbox"/> recinzione | <input type="checkbox"/> manufatto funzionale | <input type="checkbox"/> albero singolo | <input type="checkbox"/> alberatura a macchia |
| <input type="checkbox"/> pavimentazione | <input checked="" type="checkbox"/> siepe | <input type="checkbox"/> alberatura a filare | <input type="checkbox"/> altro |

Note elementi:

RELAZIONI CON IL CONTESTO TERRITORIALE

Tipo di accesso: ☐ accesso indiretto ☒ accesso diretto da viabilità ☐ accesso tramite stradello

Contesto paesaggistico:

- | | |
|--|--|
| <input checked="" type="checkbox"/> appartenenza ad agglomerato rurale | <input type="checkbox"/> prossimità a territorio urbanizzato |
| <input type="checkbox"/> insediamento isolato | <input checked="" type="checkbox"/> prossimità ad infrastrutture |
| <input type="checkbox"/> prossimità ad area produttiva | <input type="checkbox"/> prossimità a corso d'acqua |


Criticità ambientali: assenti

NOTE

Il giardino di notevole interesse occupa sooo una parte del nucleo.

DOCUMENTAZIONE FOTOGRAFICA

Foto anno 2019



Comune di Modena

CENSIMENTO PATRIMONIO EDILIZIO IN ZONA EXTRAURBANA

SCHEDA ANALITICA EDIFICIO

Codice nucleo: 266_171dr Categoria nucleo: vocati alla trasformazione

Codice edificio: 29720

Villa Sandonnini e pertinenze

LOCALIZZAZIONE

Indirizzo: STRADA VIGNOLESE

Numero civico: 1574

Riferimenti catastali: Foglio: 266

Mappale: 173

FUNZIONE

Funzione principale: residenza

Funzione secondaria: ---

Stato di utilizzazione: in uso

☐ Edificio produttivo agricolo dismesso

CARATTERISTICHE DELL'EDIFICIO

Numero di piani: 2

Numero di alloggi: 2

Superficie abitazione (mq): 371

Superficie altre funzioni (mq): 0

Epoca di costruzione: fino al 1800

Tipologia edilizia storica: **casa padronale**

Coerenza con l'impianto storico originario ☒

Integrità tipologica: alterata

Tipo di alterazione: finiture

Stato di conservazione: buono

Vincolo Monumentale D.Lgs. 42/2004: non presente

Categoria di intervento da PSC/RUE 2016: Restauro scientifico

Codice Scheda censimento 1985: 266173

VALUTAZIONE

☐ Valore testimoniale

☒ Valore architettonico

NOTE

DOCUMENTAZIONE FOTOGRAFICA

Foto censimento 1985/1987



Foto censimento 2017/2020



Comune di Modena

CENSIMENTO PATRIMONIO EDILIZIO IN ZONA EXTRAURBANA

SCHEDA ANALITICA EDIFICIO

Codice nucleo: 266_171dr Categoria nucleo: vocati alla trasformazione

Codice edificio: 29804

Villa Sandonnini e pertinenze

LOCALIZZAZIONE

Indirizzo: STRADA VIGNOLESE

Numero civico: 0

Riferimenti catastali: Foglio: 266

Mappale: 172

FUNZIONE

Funzione principale: deposito

Funzione secondaria: ---

Stato di utilizzazione: in uso

☐ Edificio produttivo agricolo dismesso

CARATTERISTICHE DELL'EDIFICIO

Numero di piani: 1

Numero di alloggi: 0

Superficie abitazione (mq): 0

Superficie altre funzioni (mq): 63

Epoca di costruzione: dal 1801 al 1900

Tipologia edilizia storica: **manufatto funzionale**

Coerenza con l'impianto storico originario ☒

Integrità tipologica: alterata

Tipo di alterazione: finiture

Stato di conservazione: buono

Vincolo Monumentale D.Lgs. 42/2004: non presente

Categoria di intervento da PSC/RUE 2016: Riqualificazione e ricomposizione tipologica

Codice Scheda censimento 1985: 266172

VALUTAZIONE

☒ Valore testimoniale

☐ Valore architettonico

NOTE

DOCUMENTAZIONE FOTOGRAFICA

Foto censimento 1985/1987



Foto censimento 2017/2020



Comune di Modena

CENSIMENTO PATRIMONIO EDILIZIO IN ZONA EXTRAURBANA

SCHEMA ANALITICA EDIFICIO

Codice nucleo: 266_171dr Categoria nucleo: vocati alla trasformazione

Codice edificio: 29838

Villa Sandonnini e pertinenze

LOCALIZZAZIONE

Indirizzo: STRADA MEDICINA

Numero civico: 1562

Riferimenti catastali: Foglio: 266

Mappale: 171

FUNZIONE

Funzione principale: ristorante

Funzione secondaria: ---

Stato di utilizzazione: in uso

☐ Edificio produttivo agricolo dismesso

CARATTERISTICHE DELL'EDIFICIO

Numero di piani: 3

Numero di alloggi: 1

Superficie abitazione (mq): 0

Superficie altre funzioni (mq): 411

Epoca di costruzione: fino al 1800

Tipologia edilizia storica: **casa padronale**

Coerenza con l'impianto storico originario ☒

Integrità tipologica: alterata

Tipo di alterazione: finiture

Stato di conservazione: buono

Vincolo Monumentale D.Lgs. 42/2004: non presente

Categoria di intervento da PSC/RUE 2016: Restauro scientifico

Codice Scheda censimento 1985: 266171

VALUTAZIONE

☐ Valore testimoniale

☒ Valore architettonico

NOTE

DOCUMENTAZIONE FOTOGRAFICA

Foto censimento 1985/1987



Foto censimento 2017/2020



CENSIMENTO PATRIMONIO EDILIZIO IN ZONA EXTRAURBANA 2020

Codice nucleo: 266_178dr

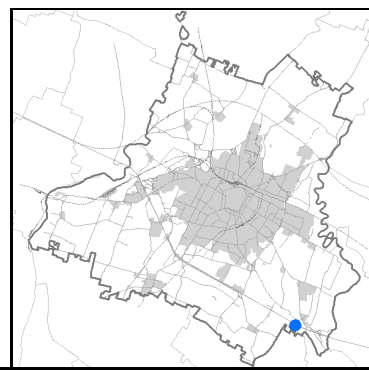


Foto aerea 2019 - C.G.R. s.p.a. Parma scala 1:5000



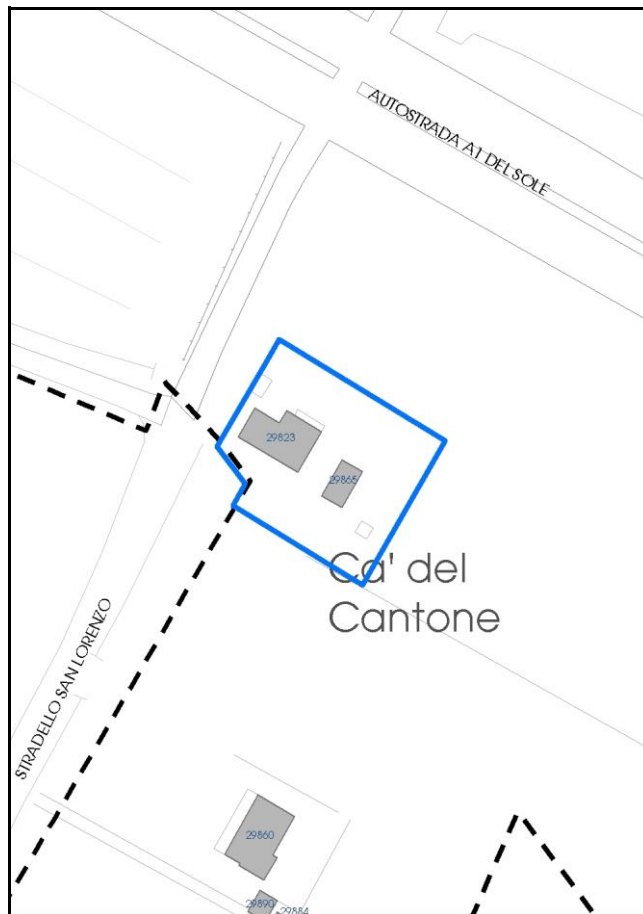


Foto aerea 2019 scala 1:2000



Estratto di mappa 2019 scala 1:2000



Comune di Modena

Codice nucleo: 266_178dr

Categoria: vocati alla trasformazione

residenza

nucleo recuperato

LOCALIZZAZIONE

Indirizzo: STRADELLO SAN LORENZO

Numero civico:

Riferimenti catastali: Foglio: 266

Mappale: 178

FUNZIONI

- | | | | |
|---|--|---|---|
| <input checked="" type="checkbox"/> Residenza | <input checked="" type="checkbox"/> Deposito | <input type="checkbox"/> Allevamento | <input type="checkbox"/> Centro Aziendale |
| <input type="checkbox"/> Serra/vivaio | <input type="checkbox"/> Agriturismo | <input type="checkbox"/> Maneggio | <input type="checkbox"/> Impianto di trasformazione |
| <input type="checkbox"/> Altre attività econom. | <input type="checkbox"/> Fattoria didattica | <input type="checkbox"/> Imp. tecnologico | <input type="checkbox"/> Attività agricola residua |

Note:

Edifici destinati prevalentemente a residenza (B)

DESCRIZIONE DELL'IMPIANTO INSEDIATIVO

Impianto storico

Numero edifici: 2

Numero edifici oggetto di indagine: 1

- ☐ Vincolo Monumentale D.Lgs. 42/2004
- ☐ Vincolo Giardino di notevole interesse
- ☐ Presenza di edifici estranei all'impianto -

Assetto morfologico: corte aperta

Elementi componenti presenti:

- | | | | |
|--|--|--|--|
| <input checked="" type="checkbox"/> recinzione | <input checked="" type="checkbox"/> manufatto funzionale | <input type="checkbox"/> albero singolo | <input checked="" type="checkbox"/> alberatura a macchia |
| <input checked="" type="checkbox"/> pavimentazione | <input checked="" type="checkbox"/> siepe | <input type="checkbox"/> alberatura a filare | <input type="checkbox"/> altro |

Note elementi:

RELAZIONI CON IL CONTESTO TERRITORIALE

Tipo di accesso: ☐ accesso indiretto ☐ accesso diretto da viabilità ☒ accesso tramite stradello

Contesto paesaggistico:

- | | |
|---|--|
| <input type="checkbox"/> appartenenza ad agglomerato rurale | <input type="checkbox"/> prossimità a territorio urbanizzato |
| <input checked="" type="checkbox"/> insediamento isolato | <input type="checkbox"/> prossimità ad infrastrutture |
| <input type="checkbox"/> prossimità ad area produttiva | <input type="checkbox"/> prossimità a corso d'acqua |

Criticità ambientali: fonti esterne
(autostrada 80 m)

NOTE

DOCUMENTAZIONE FOTOGRAFICA

Foto anno 2019



Comune di Modena

CENSIMENTO PATRIMONIO EDILIZIO IN ZONA EXTRAURBANA

SCHEDA ANALITICA EDIFICIO

Codice nucleo: 266_178dr Categoria nucleo: vocati alla trasformazione

Codice edificio: 29865

LOCALIZZAZIONE

Indirizzo: STRADELLO SAN LORENZO

Numero civico: 0

Riferimenti catastali: Foglio: 266

Mappale: 178

FUNZIONE

Funzione principale: residenza

Funzione secondaria: ---

Stato di utilizzazione: in uso

☐ Edificio produttivo agricolo dismesso

CARATTERISTICHE DELL'EDIFICIO

Numero di piani: 2

Numero di alloggi: 2

Superficie abitazione (mq): 68

Superficie altre funzioni (mq): 0

Epoca di costruzione: dal 1801 al 1900

Tipologia edilizia storica: **stalla e fienile**

Coerenza con l'impianto storico originario ☒

Integrità tipologica: alterata

Tipo di alterazione: corpo annesso precario

Stato di conservazione: buono

Vincolo Monumentale D.Lgs. 42/2004: non presente

Categoria di intervento da PSC/RUE 2016: Riqualificazione e ricomposizione tipologica

Codice Scheda censimento 1985: 266178

VALUTAZIONE

☒ Valore testimoniale

☐ Valore architettonico

NOTE

DOCUMENTAZIONE FOTOGRAFICA

Foto censimento 1985/1987



Foto censimento 2017/2020



CENSIMENTO PATRIMONIO EDILIZIO IN ZONA EXTRAURBANA 2020

Codice nucleo: 266_196dr

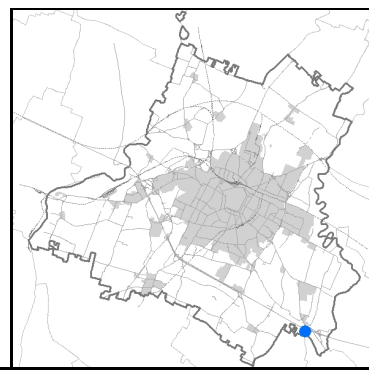
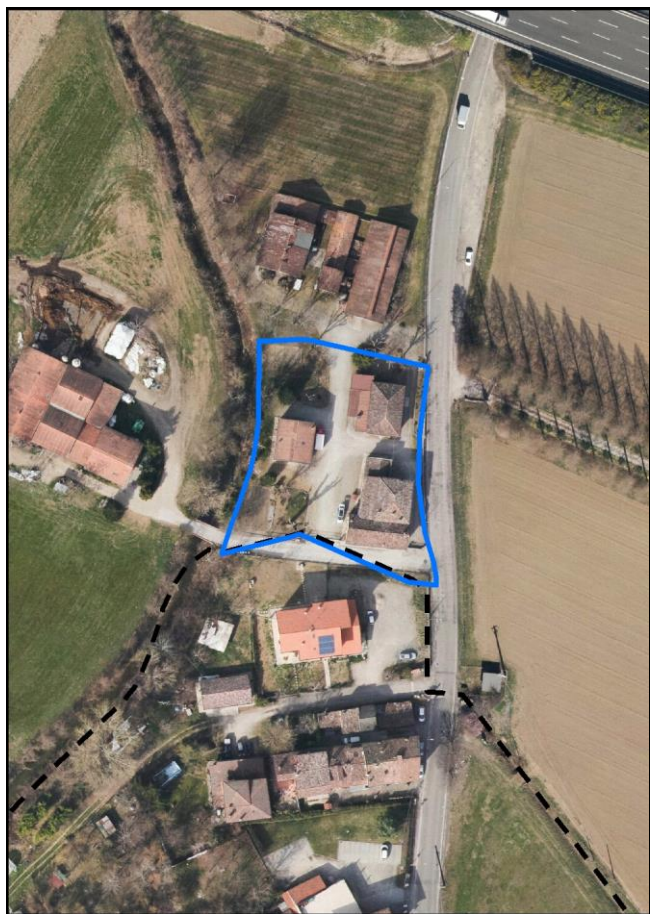


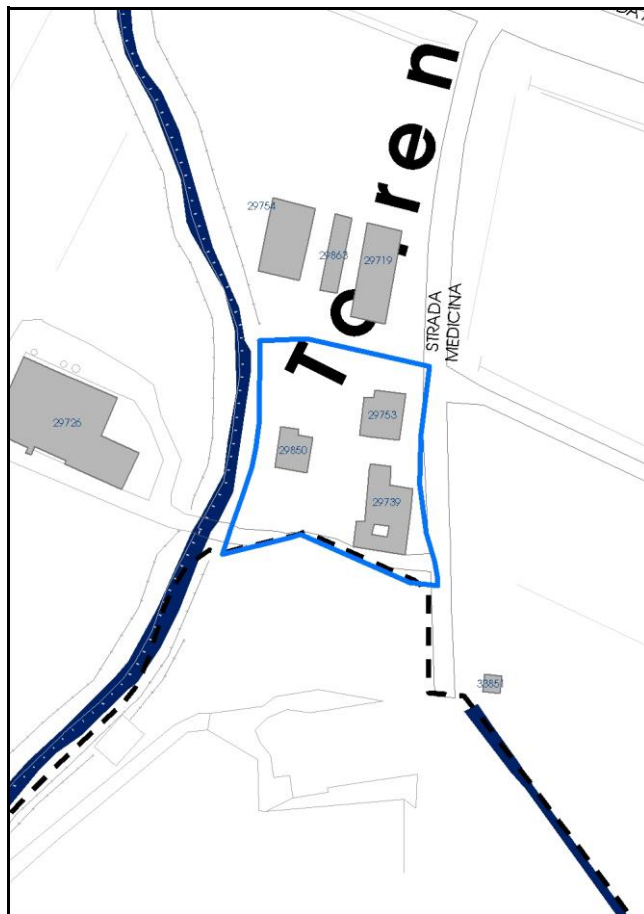
Foto aerea 2019 - C.G.R. s.p.a. Parma scala 1:5000



Foto aerea 2019 scala 1:2000



Estratto di mappa 2019 scala 1:2000



Comune di Modena

Codice nucleo: 266_196dr

Categoria: vocati alla trasformazione

residenza

nucleo recuperato

LOCALIZZAZIONE

Indirizzo: STRADA MEDICINA

Numero civico: 4

Riferimenti catastali: Foglio: 266

Mappale: 196

FUNZIONI

- | | | | |
|---|--|---|---|
| <input checked="" type="checkbox"/> Residenza | <input checked="" type="checkbox"/> Deposito | <input type="checkbox"/> Allevamento | <input type="checkbox"/> Centro Aziendale |
| <input type="checkbox"/> Serra/vivaio | <input type="checkbox"/> Agriturismo | <input type="checkbox"/> Maneggio | <input type="checkbox"/> Impianto di trasformazione |
| <input type="checkbox"/> Altre attività econom. | <input type="checkbox"/> Fattoria didattica | <input type="checkbox"/> Imp. tecnologico | <input type="checkbox"/> Attività agricola residua |

Note:

Edifici destinati prevalentemente a residenza (B)

DESCRIZIONE DELL'IMPIANTO INSEDIATIVO

Impianto storico

Numero edifici: 3

Numero edifici oggetto di indagine: 1

- ☐ Vincolo Monumentale D.Lgs. 42/2004
- ☐ Vincolo Giardino di notevole interesse
- ☐ Presenza di edifici estranei all'impianto -

Assetto morfologico: corte aperta

Elementi componenti presenti:

- | | | | |
|--|---|---|---|
| <input checked="" type="checkbox"/> recinzione | <input type="checkbox"/> manufatto funzionale | <input checked="" type="checkbox"/> albero singolo | <input type="checkbox"/> alberatura a macchia |
| <input checked="" type="checkbox"/> pavimentazione | <input type="checkbox"/> siepe | <input checked="" type="checkbox"/> alberatura a filare | <input type="checkbox"/> altro |

Note elementi:

RELAZIONI CON IL CONTESTO TERRITORIALE

Tipo di accesso: ☐ accesso indiretto ☒ accesso diretto da viabilità ☐ accesso tramite stradello

Contesto paesaggistico:


- | | |
|--|---|
| <input checked="" type="checkbox"/> appartenenza ad agglomerato rurale | <input checked="" type="checkbox"/> prossimità a territorio urbanizzato |
| <input type="checkbox"/> insediamento isolato | <input type="checkbox"/> prossimità ad infrastrutture |
| <input type="checkbox"/> prossimità ad area produttiva | <input type="checkbox"/> prossimità a corso d'acqua |

Criticità ambientali: fonti esterne
(autostrada 120 m)

NOTE

DOCUMENTAZIONE FOTOGRAFICA

Foto anno 2019



Comune di Modena

CENSIMENTO PATRIMONIO EDILIZIO IN ZONA EXTRAURBANA

SCHEDA ANALITICA EDIFICIO

Codice nucleo: 266_196dr Categoria nucleo: vocati alla trasformazione

Codice edificio: 29753

LOCALIZZAZIONE

Indirizzo: STRADA MEDICINA

Numero civico: 4

Riferimenti catastali: Foglio: 266

Mappale: 196

FUNZIONE

Funzione principale: deposito

Funzione secondaria: ---

Stato di utilizzazione: in uso

☐ Edificio produttivo agricolo dismesso

CARATTERISTICHE DELL'EDIFICIO

Numero di piani: 1

Numero di alloggi: 0

Superficie abitazione (mq): 0

Superficie altre funzioni (mq): 126

Epoca di costruzione: dal 1801 al 1900

Tipologia edilizia storica: **caseificio**

Coerenza con l'impianto storico originario ☒

Integrità tipologica: alterata

Tipo di alterazione: ampliamento

Stato di conservazione: buono

Vincolo Monumentale D.Lgs. 42/2004: non presente

Categoria di intervento da PSC/RUE 2016: Riqualificazione e ricomposizione tipologica

Codice Scheda censimento 1985: 266196

VALUTAZIONE

☒ Valore testimoniale

☐ Valore architettonico

NOTE

DOCUMENTAZIONE FOTOGRAFICA

Foto censimento 1985/1987



Foto censimento 2017/2020



CENSIMENTO PATRIMONIO EDILIZIO IN ZONA EXTRAURBANA 2020

Codice nucleo: 266_202dr

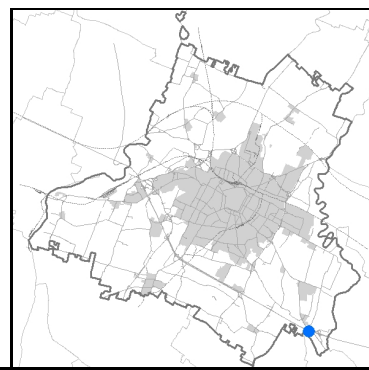



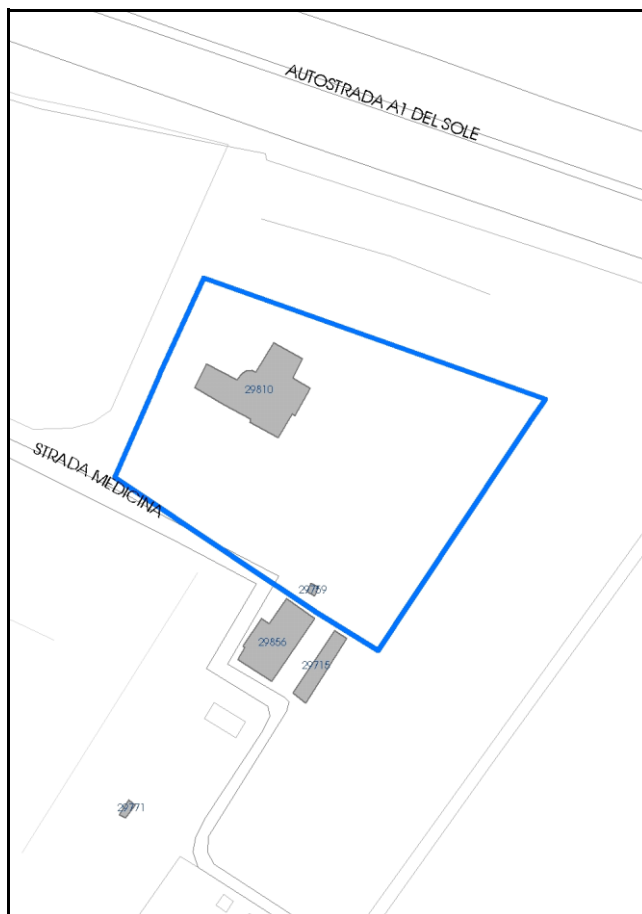
Foto aerea 2019 - C.G.R. s.p.a. Parma scala 1:5000



Foto aerea 2019 scala 1:2000



Estratto di mappa 2019 scala 1:2000



Comune di Modena

Codice nucleo: 266_202dr

Categoria: vocati alla trasformazione

residenza

nucleo recuperato

LOCALIZZAZIONE

Indirizzo: STRADA MEDICINA

Numero civico: 25

Riferimenti catastali: Foglio: 266

Mappale: 202

FUNZIONI

- | | | | |
|---|---|---|--|
| <input checked="" type="checkbox"/> Residenza | <input checked="" type="checkbox"/> Deposito | <input type="checkbox"/> Allevamento | <input checked="" type="checkbox"/> Centro Aziendale |
| <input type="checkbox"/> Serra/vivaio | <input checked="" type="checkbox"/> Agriturismo | <input type="checkbox"/> Maneggio | <input type="checkbox"/> Impianto di trasformazione |
| <input type="checkbox"/> Altre attività econom. | <input type="checkbox"/> Fattoria didattica | <input type="checkbox"/> Imp. tecnologico | <input type="checkbox"/> Attività agricola residua |

Note:

Beni culturali all'esterno dei centri storici (A)

DESCRIZIONE DELL'IMPIANTO INSEDIATIVO

Impianto storico

Numero edifici: 2

Numero edifici oggetto di indagine: 1

- ☒ *Vincolo Monumentale D.Lgs. 42/2004* **S122**
- ☒ *Vincolo Giardino di notevole interesse* **ALB140**
- ☐ *Presenza di edifici estranei all'impianto -*

Assetto morfologico: cortile

Elementi componenti presenti:

- | | | | |
|--|---|---|--|
| <input checked="" type="checkbox"/> recinzione | <input type="checkbox"/> manufatto funzionale | <input type="checkbox"/> albero singolo | <input checked="" type="checkbox"/> alberatura a macchia |
| <input type="checkbox"/> pavimentazione | <input checked="" type="checkbox"/> siepe | <input checked="" type="checkbox"/> alberatura a filare | <input type="checkbox"/> altro |

Note elementi:

RELAZIONI CON IL CONTESTO TERRITORIALE

Tipo di accesso: ☐ accesso indiretto ☐ accesso diretto da viabilità ☒ accesso tramite stradello

Contesto paesaggistico:

- | | |
|---|--|
| <input type="checkbox"/> appartenenza ad agglomerato rurale | <input type="checkbox"/> prossimità a territorio urbanizzato |
| <input type="checkbox"/> insediamento isolato | <input checked="" type="checkbox"/> prossimità ad infrastrutture |
| <input type="checkbox"/> prossimità ad area produttiva | <input type="checkbox"/> prossimità a corso d'acqua |


Criticità ambientali: fonti esterne
(autostrada 50 m)

NOTE

Vincolo Monumentale S122 "Villa San Donnino".

DOCUMENTAZIONE FOTOGRAFICA

Foto anno 2019



Comune di Modena

CENSIMENTO PATRIMONIO EDILIZIO IN ZONA EXTRAURBANA

SCHEDA ANALITICA EDIFICIO

Codice nucleo: 266_202dr Categoria nucleo: vocati alla trasformazione

Codice edificio: 29810

Villa San Donnino

LOCALIZZAZIONE

Indirizzo: STRADA MEDICINA

Numero civico: 25

Riferimenti catastali: Foglio: 266

Mappale: 202

FUNZIONE

Funzione principale: residenza

Funzione secondaria: agriturismo o B&B

Stato di utilizzazione: in uso

☐ Edificio produttivo agricolo dismesso

CARATTERISTICHE DELL'EDIFICIO

Numero di piani: 3

Numero di alloggi: 2

Superficie abitazione (mq): 371

Superficie altre funzioni (mq): 0

Epoca di costruzione: dal 1901 al 1945

Tipologia edilizia storica: **casa padronale**

Coerenza con l'impianto storico originario ☒

Integrità tipologica: originaria

Tipo di alterazione:

Stato di conservazione: buono

Vincolo Monumentale D.Lgs. 42/2004: S122

Categoria di intervento da PSC/RUE 2016: Restauro scientifico

Codice Scheda censimento 1985: 266202

VALUTAZIONE

☐ Valore testimoniale

☒ Valore architettonico

NOTE

DOCUMENTAZIONE FOTOGRAFICA

Foto censimento 1985/1987



Foto censimento 2017/2020



CENSIMENTO PATRIMONIO EDILIZIO IN ZONA EXTRAURBANA 2020

Codice nucleo: 266_211dr

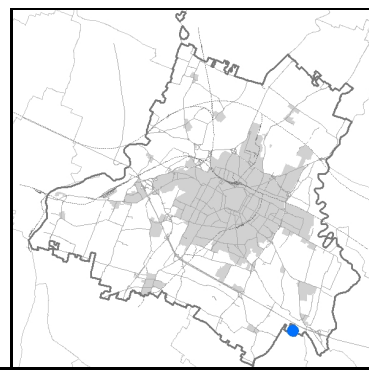


Foto aerea 2019 - C.G.R. s.p.a. Parma scala 1:5000



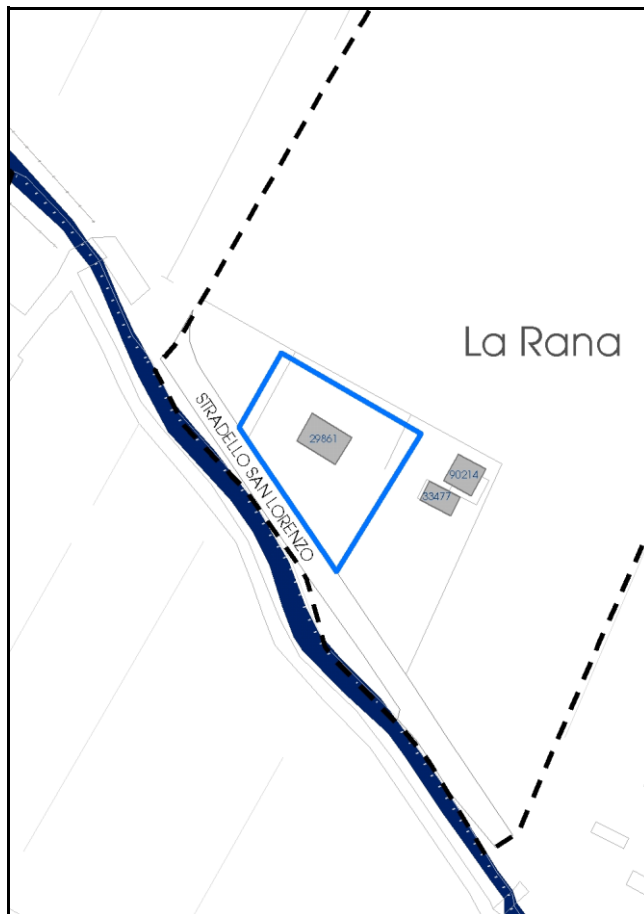


Foto aerea 2019 scala 1:2000



Estratto di mappa 2019 scala 1:2000



Comune di Modena

Codice nucleo: 266_211dr

Categoria: vocati alla trasformazione

residenza

nucleo recuperato

LOCALIZZAZIONE

Indirizzo: STRADELLO SAN LORENZO

Numero civico: 29

Riferimenti catastali: Foglio: 266

Mappale: 211

FUNZIONI

- | | | | |
|---|---|---|---|
| <input checked="" type="checkbox"/> Residenza | <input type="checkbox"/> Deposito | <input type="checkbox"/> Allevamento | <input type="checkbox"/> Centro Aziendale |
| <input type="checkbox"/> Serra/vivaio | <input type="checkbox"/> Agriturismo | <input type="checkbox"/> Maneggio | <input type="checkbox"/> Impianto di trasformazione |
| <input type="checkbox"/> Altre attività econom. | <input type="checkbox"/> Fattoria didattica | <input type="checkbox"/> Imp. tecnologico | <input type="checkbox"/> Attività agricola residua |

Note:

Edifici destinati prevalentemente a residenza (B)

DESCRIZIONE DELL'IMPIANTO INSEDIATIVO

Impianto storico

Numero edifici: 1

Numero edifici oggetto di indagine: 1

- ☐ Vincolo Monumentale D.Lgs. 42/2004
- ☐ Vincolo Giardino di notevole interesse
- ☐ Presenza di edifici estranei all'impianto -

Assetto morfologico: cortile

Elementi componenti presenti:

- | | | | |
|--|--|---|---|
| <input type="checkbox"/> recinzione | <input checked="" type="checkbox"/> manufatto funzionale | <input type="checkbox"/> albero singolo | <input type="checkbox"/> alberatura a macchia |
| <input checked="" type="checkbox"/> pavimentazione | <input checked="" type="checkbox"/> siepe | <input checked="" type="checkbox"/> alberatura a filare | <input type="checkbox"/> altro |

Note elementi:

RELAZIONI CON IL CONTESTO TERRITORIALE

Tipo di accesso: ☐ accesso indiretto ☒ accesso diretto da viabilità ☐ accesso tramite stradello

Contesto paesaggistico:

- | | |
|--|--|
| <input checked="" type="checkbox"/> appartenenza ad agglomerato rurale | <input type="checkbox"/> prossimità a territorio urbanizzato |
| <input type="checkbox"/> insediamento isolato | <input type="checkbox"/> prossimità ad infrastrutture |
| <input type="checkbox"/> prossimità ad area produttiva | <input checked="" type="checkbox"/> prossimità a corso d'acqua |

Criticità ambientali: assenti

NOTE

DOCUMENTAZIONE FOTOGRAFICA

Foto anno 2019



Comune di Modena

CENSIMENTO PATRIMONIO EDILIZIO IN ZONA EXTRAURBANA

SCHEDA ANALITICA EDIFICIO

Codice nucleo: 266_211dr Categoria nucleo: vocati alla trasformazione

Codice edificio: 29861

LOCALIZZAZIONE

Indirizzo: STRADELLO SAN LORENZO

Numero civico: 29

Riferimenti catastali: Foglio: 266

Mappale: 211

FUNZIONE

Funzione principale: residenza

Funzione secondaria: ---

Stato di utilizzazione: in uso

☐ Edificio produttivo agricolo dismesso

CARATTERISTICHE DELL'EDIFICIO

Numero di piani: 2

Numero di alloggi: 2

Superficie abitazione (mq): 101

Superficie altre funzioni (mq): 0

Epoca di costruzione: fino al 1800

Tipologia edilizia storica: **casa colonica**

Coerenza con l'impianto storico originario ☒

Integrità tipologica: alterata

Tipo di alterazione: finiture

Stato di conservazione: buono

Vincolo Monumentale D.Lgs. 42/2004: non presente

Categoria di intervento da PSC/RUE 2016: Riqualificazione e ricomposizione tipologica

Codice Scheda censimento 1985: 266211

VALUTAZIONE

☒ Valore testimoniale

☐ Valore architettonico


NOTE

DOCUMENTAZIONE FOTOGRAFICA

Foto censimento 1985/1987



Foto censimento 2017/2020



CENSIMENTO PATRIMONIO EDILIZIO IN ZONA EXTRAURBANA 2020

Codice nucleo: **266_221dr**

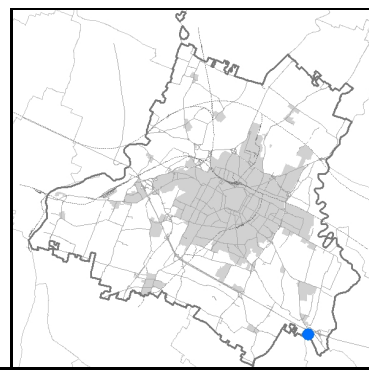


Foto aerea 2019 - C.G.R. s.p.a. Parma scala 1:5000

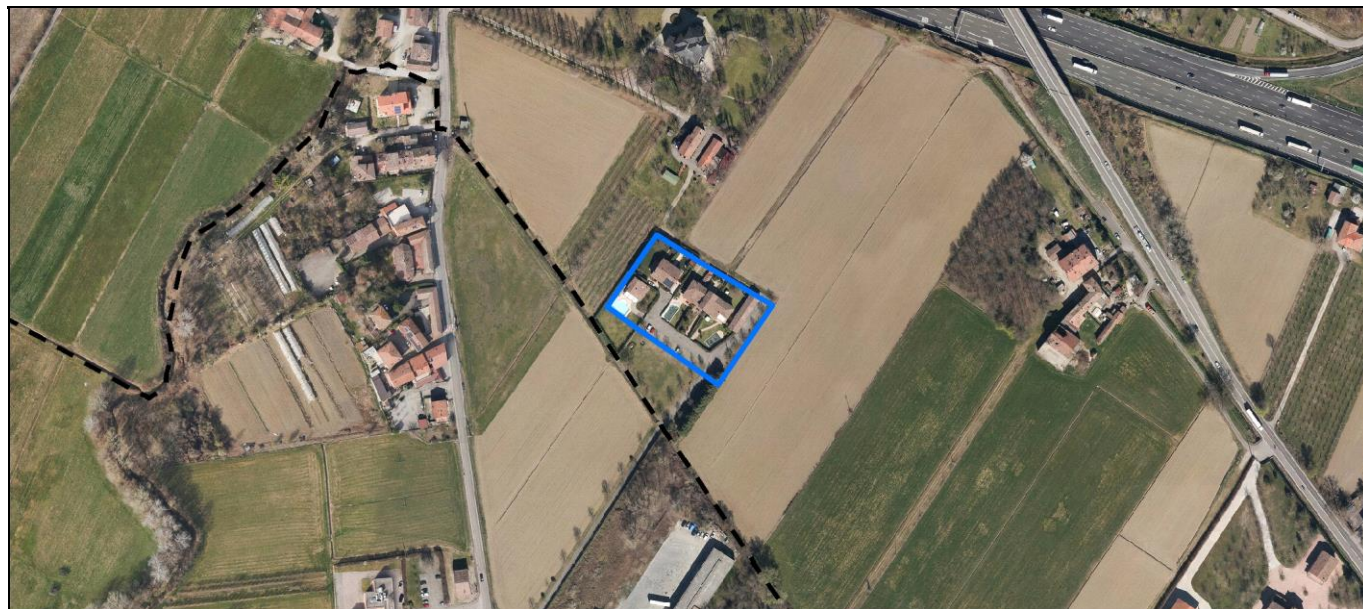

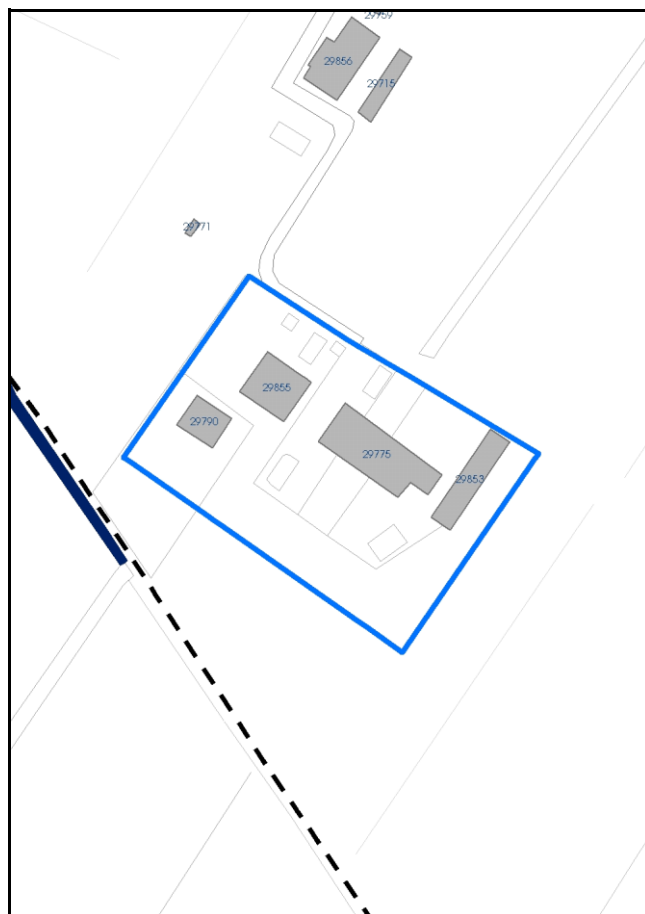


Foto aerea 2019 scala 1:2000



Estratto di mappa 2019 scala 1:2000



Comune di Modena

Codice nucleo: 266_221dr

Categoria: vocati alla trasformazione

residenza

nucleo recuperato

LOCALIZZAZIONE

Indirizzo: STRADA MEDICINA

Numero civico: 41

Riferimenti catastali: Foglio: 266

Mappale: 221

FUNZIONI

- | | | | |
|---|--|---|---|
| <input checked="" type="checkbox"/> Residenza | <input checked="" type="checkbox"/> Deposito | <input type="checkbox"/> Allevamento | <input type="checkbox"/> Centro Aziendale |
| <input type="checkbox"/> Serra/vivaio | <input type="checkbox"/> Agriturismo | <input type="checkbox"/> Maneggio | <input type="checkbox"/> Impianto di trasformazione |
| <input type="checkbox"/> Altre attività econom. | <input type="checkbox"/> Fattoria didattica | <input type="checkbox"/> Imp. tecnologico | <input type="checkbox"/> Attività agricola residua |

Note:

Edifici destinati prevalentemente a residenza (B)

DESCRIZIONE DELL'IMPIANTO INSEDIATIVO

Impianto storico

Numero edifici: 4

Numero edifici oggetto di indagine: 3

- ☐ Vincolo Monumentale D.Lgs. 42/2004
- ☐ Vincolo Giardino di notevole interesse
- ☐ Presenza di edifici estranei all'impianto -

Assetto morfologico: corte aperta

Elementi componenti presenti:

- | | | | |
|--|--|---|---|
| <input checked="" type="checkbox"/> recinzione | <input checked="" type="checkbox"/> manufatto funzionale | <input type="checkbox"/> albero singolo | <input type="checkbox"/> alberatura a macchia |
| <input checked="" type="checkbox"/> pavimentazione | <input checked="" type="checkbox"/> siepe | <input checked="" type="checkbox"/> alberatura a filare | <input type="checkbox"/> altro |

Note elementi:

RELAZIONI CON IL CONTESTO TERRITORIALE

Tipo di accesso: ☐ accesso indiretto ☐ accesso diretto da viabilità ☒ accesso tramite stradello

Contesto paesaggistico:

- | | |
|---|--|
| <input type="checkbox"/> appartenenza ad agglomerato rurale | <input type="checkbox"/> prossimità a territorio urbanizzato |
| <input checked="" type="checkbox"/> insediamento isolato | <input type="checkbox"/> prossimità ad infrastrutture |
| <input type="checkbox"/> prossimità ad area produttiva | <input type="checkbox"/> prossimità a corso d'acqua |

Criticità ambientali: fonti esterne

(centro logistico 170 m)

NOTE

DOCUMENTAZIONE FOTOGRAFICA

Foto anno 2019



Comune di Modena

CENSIMENTO PATRIMONIO EDILIZIO IN ZONA EXTRAURBANA

SCHEDA ANALITICA EDIFICIO

Codice nucleo: 266_221dr Categoria nucleo: vocati alla trasformazione

Codice edificio: 29775

LOCALIZZAZIONE

Indirizzo: STRADA MEDICINA

Numero civico: 41

Riferimenti catastali: Foglio: 266

Mappale: 222

FUNZIONE

Funzione principale: residenza

Funzione secondaria: ---

Stato di utilizzazione: in uso

☐ Edificio produttivo agricolo dismesso

CARATTERISTICHE DELL'EDIFICIO

Numero di piani: 2

Numero di alloggi: 3

Superficie abitazione (mq): 352

Superficie altre funzioni (mq): 0

Epoca di costruzione: dal 1801 al 1900

Tipologia edilizia storica: **casa padronale**

Coerenza con l'impianto storico originario ☒

Integrità tipologica: alterata

Tipo di alterazione: corpo annesso precario

Stato di conservazione: buono

Vincolo Monumentale D.Lgs. 42/2004: non presente

Categoria di intervento da PSC/RUE 2016: Restauro e risanamento conservativo

Codice Scheda censimento 1985: 266222

VALUTAZIONE

☒ Valore testimoniale

☐ Valore architettonico

NOTE

DOCUMENTAZIONE FOTOGRAFICA

Foto censimento 1985/1987



Foto censimento 2017/2020



Comune di Modena

CENSIMENTO PATRIMONIO EDILIZIO IN ZONA EXTRAURBANA

SCHEDA ANALITICA EDIFICIO

Codice nucleo: 266_221dr Categoria nucleo: vocati alla trasformazione

Codice edificio: 29790

LOCALIZZAZIONE

Indirizzo: STRADA MEDICINA

Numero civico: 0

Riferimenti catastali: Foglio: 266

Mappale: 220

FUNZIONE

Funzione principale: residenza

Funzione secondaria: ---

Stato di utilizzazione: in uso

☐ Edificio produttivo agricolo dismesso

CARATTERISTICHE DELL'EDIFICIO

Numero di piani: 2

Numero di alloggi: 1

Superficie abitazione (mq): 105

Superficie altre funzioni (mq): 0

Epoca di costruzione: dal 1801 al 1900

Tipologia edilizia storica: **stalla e fienile**

Coerenza con l'impianto storico originario ☒

Integrità tipologica: alterata

Tipo di alterazione: corpo annesso precario

Stato di conservazione: buono

Vincolo Monumentale D.Lgs. 42/2004: non presente

Categoria di intervento da PSC/RUE 2016: Riqualificazione e ricomposizione tipologica

Codice Scheda censimento 1985: 266220

VALUTAZIONE

☒ Valore testimoniale

☐ Valore architettonico

NOTE

DOCUMENTAZIONE FOTOGRAFICA

Foto censimento 1985/1987



Foto censimento 2017/2020



Comune di Modena

CENSIMENTO PATRIMONIO EDILIZIO IN ZONA EXTRAURBANA

SCHEDA ANALITICA EDIFICIO

Codice nucleo: 266_221dr Categoria nucleo: vocati alla trasformazione

Codice edificio: 29855

LOCALIZZAZIONE

Indirizzo: STRADA MEDICINA

Numero civico: 41

Riferimenti catastali: Foglio: 266

Mappale: 221

FUNZIONE

Funzione principale: residenza

Funzione secondaria: ---

Stato di utilizzazione: in uso

☐ Edificio produttivo agricolo dismesso

CARATTERISTICHE DELL'EDIFICIO

Numero di piani: 2

Numero di alloggi: 2

Superficie abitazione (mq): 181

Superficie altre funzioni (mq): 0

Epoca di costruzione: dal 1801 al 1900

Tipologia edilizia storica: **stalla e fienile**

Coerenza con l'impianto storico originario ☒

Integrità tipologica: alterata

Tipo di alterazione: alterazione dell'involucro

Stato di conservazione: buono

Vincolo Monumentale D.Lgs. 42/2004: non presente

Categoria di intervento da PSC/RUE 2016: Ripristino tipologico

Codice Scheda censimento 1985: 266221

VALUTAZIONE

☒ Valore testimoniale

☐ Valore architettonico

NOTE

pannelli solari integrati nella copertura

DOCUMENTAZIONE FOTOGRAFICA

Foto censimento 1985/1987



Foto censimento 2017/2020



CENSIMENTO PATRIMONIO EDILIZIO IN ZONA EXTRAURBANA 2020

Codice nucleo: **267_7dr**

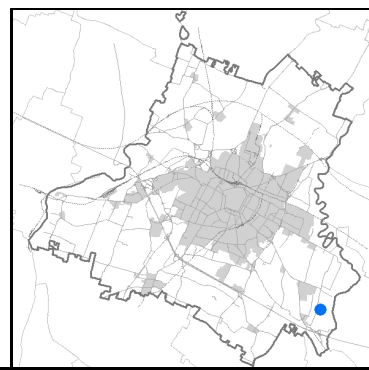


Foto aerea 2019 - C.G.R. s.p.a. Parma scala 1:5000

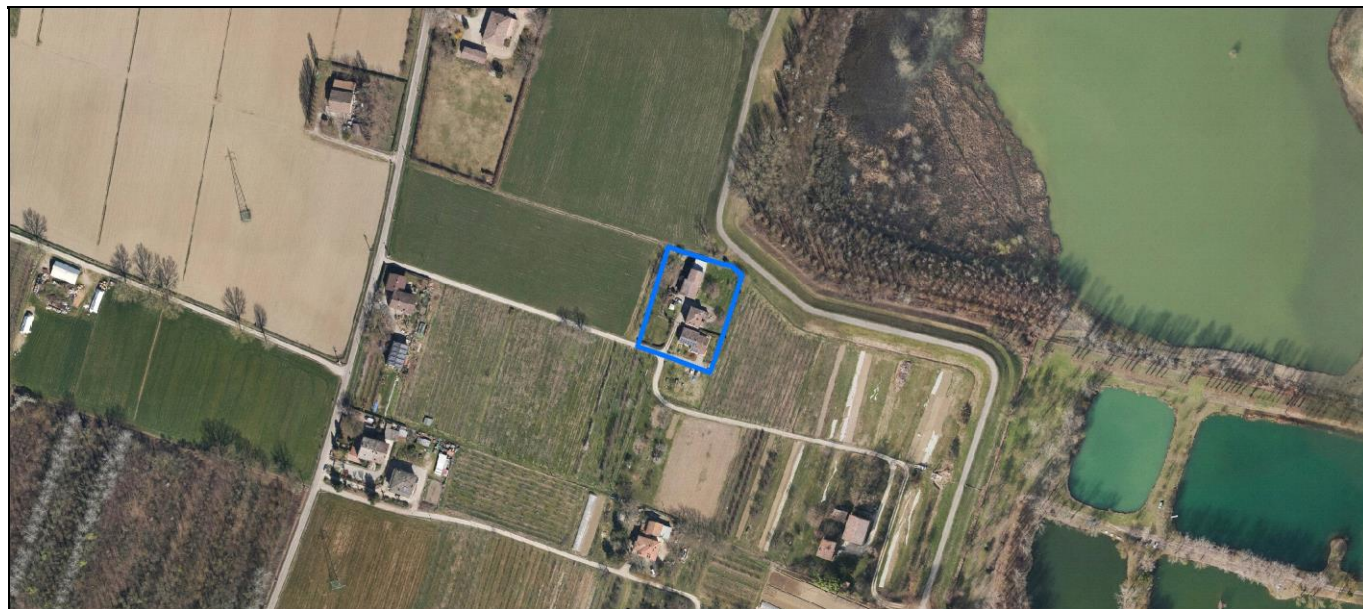
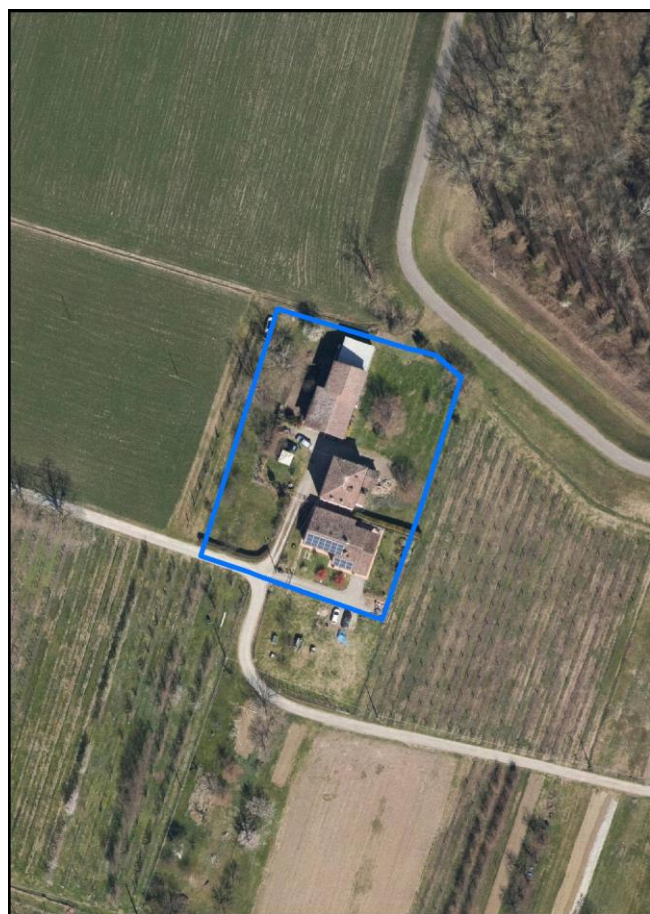
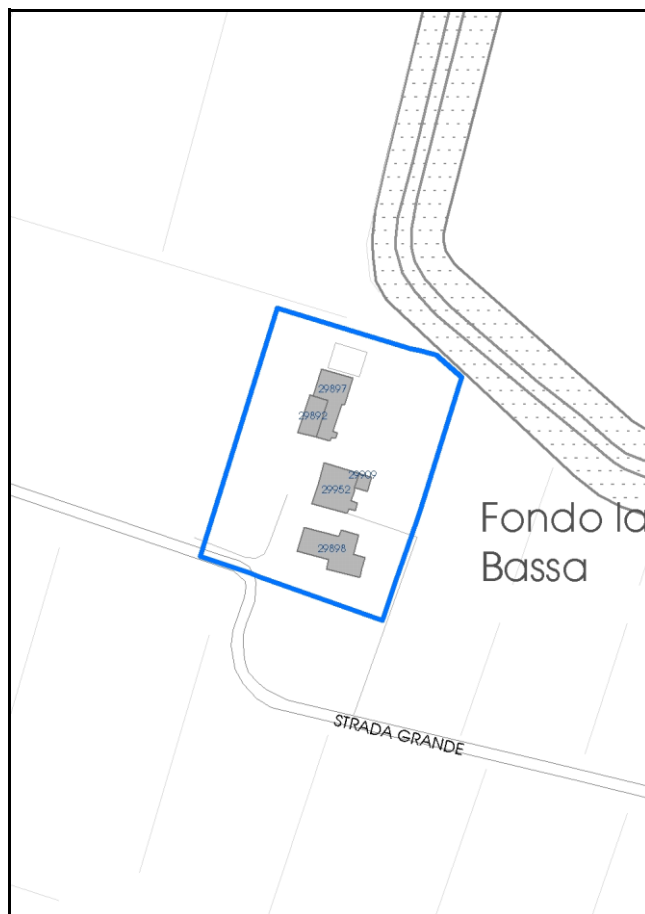


Foto aerea 2019 scala 1:2000



Estratto di mappa 2019 scala 1:2000



Comune di Modena

Codice nucleo: 267_7dr

Categoria: vocati alla trasformazione

residenza

nucleo recuperato

LOCALIZZAZIONE

Indirizzo: STRADA GRANDE

Numero civico: 325

Riferimenti catastali: Foglio: 267

Mappale: 7

FUNZIONI

- | | | | |
|---|--|---|---|
| <input checked="" type="checkbox"/> Residenza | <input checked="" type="checkbox"/> Deposito | <input type="checkbox"/> Allevamento | <input type="checkbox"/> Centro Aziendale |
| <input type="checkbox"/> Serra/vivaio | <input type="checkbox"/> Agriturismo | <input type="checkbox"/> Maneggio | <input type="checkbox"/> Impianto di trasformazione |
| <input type="checkbox"/> Altre attività econom. | <input type="checkbox"/> Fattoria didattica | <input type="checkbox"/> Imp. tecnologico | <input type="checkbox"/> Attività agricola residua |

Note:

Edifici destinati prevalentemente a residenza (B)

DESCRIZIONE DELL'IMPIANTO INSEDIATIVO

Impianto storico

Numero edifici: 5

Numero edifici oggetto di indagine: 3

- ☐ Vincolo Monumentale D.Lgs. 42/2004
- ☐ Vincolo Giardino di notevole interesse
- ☐ Presenza di edifici estranei all'impianto -

Assetto morfologico: disposizione libera

Elementi componenti presenti:

- | | | | |
|--|--|--|--|
| <input checked="" type="checkbox"/> recinzione | <input checked="" type="checkbox"/> manufatto funzionale | <input checked="" type="checkbox"/> albero singolo | <input checked="" type="checkbox"/> alberatura a macchia |
| <input type="checkbox"/> pavimentazione | <input checked="" type="checkbox"/> siepe | <input type="checkbox"/> alberatura a filare | <input type="checkbox"/> altro |

Note elementi:

RELAZIONI CON IL CONTESTO TERRITORIALE

Tipo di accesso: ☐ accesso indiretto ☐ accesso diretto da viabilità ☒ accesso tramite stradello

Contesto paesaggistico:

- | | |
|---|--|
| <input type="checkbox"/> appartenenza ad agglomerato rurale | <input type="checkbox"/> prossimità a territorio urbanizzato |
| <input checked="" type="checkbox"/> insediamento isolato | <input type="checkbox"/> prossimità ad infrastrutture |
| <input type="checkbox"/> prossimità ad area produttiva | <input type="checkbox"/> prossimità a corso d'acqua |

Criticità ambientali: assenti

NOTE

DOCUMENTAZIONE FOTOGRAFICA

Foto anno 2019



Comune di Modena

CENSIMENTO PATRIMONIO EDILIZIO IN ZONA EXTRAURBANA

SCHEDA ANALITICA EDIFICIO

Codice nucleo: 267_7dr

Categoria nucleo: vocati alla trasformazione

Codice edificio: 29892

LOCALIZZAZIONE

Indirizzo: STRADA GRANDE

Numero civico: 0

Riferimenti catastali: Foglio: 267

Mappale: 4

FUNZIONE

Funzione principale: residenza

Funzione secondaria: ---

Stato di utilizzazione: in uso

☐ Edificio produttivo agricolo dismesso

CARATTERISTICHE DELL'EDIFICIO

Numero di piani: 2

Numero di alloggi: 1

Superficie abitazione (mq): 52

Superficie altre funzioni (mq): 0

Epoca di costruzione: dal 1801 al 1900

Tipologia edilizia storica: **stalla e fienile**

Coerenza con l'impianto storico originario ☒

Integrità tipologica: alterata

Tipo di alterazione: alterazione dell'involucro

Stato di conservazione: medio

Vincolo Monumentale D.Lgs. 42/2004: non presente

Categoria di intervento da PSC/RUE 2016: Riqualificazione e ricomposizione tipologica

Codice Scheda censimento 1985: 267004

VALUTAZIONE

☒ Valore testimoniale

☐ Valore architettonico

NOTE

DOCUMENTAZIONE FOTOGRAFICA

Foto censimento 1985/1987



Foto censimento 2017/2020



Comune di Modena

CENSIMENTO PATRIMONIO EDILIZIO IN ZONA EXTRAURBANA

SCHEMA ANALITICA EDIFICIO

Codice nucleo: 267_7dr Categoria nucleo: vocati alla trasformazione

Codice edificio: 29897

LOCALIZZAZIONE

Indirizzo: STRADA GRANDE

Numero civico: 0

Riferimenti catastali: Foglio: 267

Mappale: 245

FUNZIONE

Funzione principale: deposito

Funzione secondaria: ---

Stato di utilizzazione: in uso

☐ Edificio produttivo agricolo dismesso

CARATTERISTICHE DELL'EDIFICIO

Numero di piani: 1

Numero di alloggi: 0

Superficie abitazione (mq): 0

Superficie altre funzioni (mq): 106

Epoca di costruzione: dal 1801 al 1900

Tipologia edilizia storica: **stalla e fienile**

Coerenza con l'impianto storico originario ☒

Integrità tipologica: alterata

Tipo di alterazione: corpo annesso precario

Stato di conservazione: medio

Vincolo Monumentale D.Lgs. 42/2004: non presente

Categoria di intervento da PSC/RUE 2016: Riqualificazione e ricomposizione tipologica

Codice Scheda censimento 1985: 267005

VALUTAZIONE

☒ Valore testimoniale

☐ Valore architettonico

NOTE

DOCUMENTAZIONE FOTOGRAFICA

Foto censimento 1985/1987



Foto censimento 2017/2020



Comune di Modena

CENSIMENTO PATRIMONIO EDILIZIO IN ZONA EXTRAURBANA

SCHEMA ANALITICA EDIFICIO

Codice nucleo: 267_7dr Categoria nucleo: vocati alla trasformazione

Codice edificio: 29952

LOCALIZZAZIONE

Indirizzo: STRADA GRANDE

Numero civico: 325

Riferimenti catastali: Foglio: 267

Mappale: 7

FUNZIONE

Funzione principale: residenza

Funzione secondaria: ---

Stato di utilizzazione: in uso

☐ Edificio produttivo agricolo dismesso

CARATTERISTICHE DELL'EDIFICIO

Numero di piani: 2

Numero di alloggi: 1

Superficie abitazione (mq): 112

Superficie altre funzioni (mq): 0

Epoca di costruzione: fino al 1800

Tipologia edilizia storica: **casa padronale**

Coerenza con l'impianto storico originario ☒

Integrità tipologica: originaria

Tipo di alterazione:

Stato di conservazione: buono

Vincolo Monumentale D.Lgs. 42/2004: non presente

Categoria di intervento da PSC/RUE 2016: Riqualificazione e ricomposizione tipologica

Codice Scheda censimento 1985: 267007

VALUTAZIONE

☒ Valore testimoniale

☐ Valore architettonico

NOTE

DOCUMENTAZIONE FOTOGRAFICA

Foto censimento 1985/1987



Foto censimento 2017/2020



CENSIMENTO PATRIMONIO EDILIZIO IN ZONA EXTRAURBANA 2020

Codice nucleo: **267_55dr**

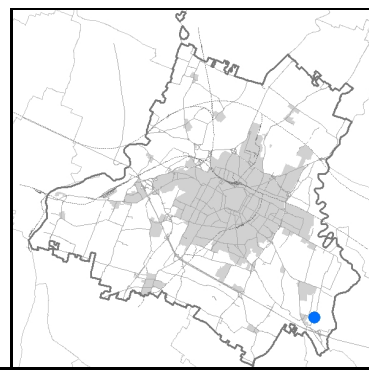


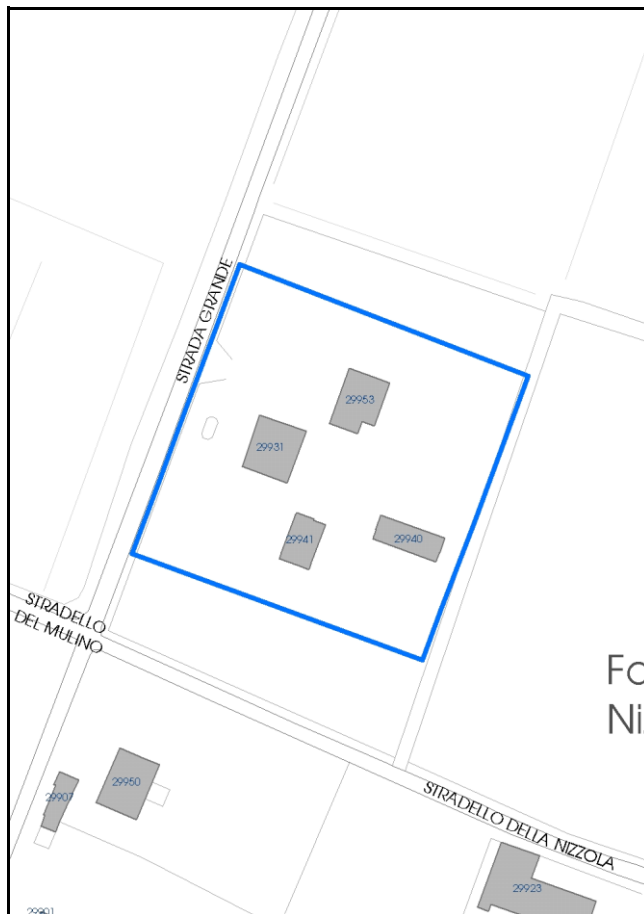
Foto aerea 2019 - C.G.R. s.p.a. Parma scala 1:5000



Foto aerea 2019 scala 1:2000



Estratto di mappa 2019 scala 1:2000



Comune di Modena

Codice nucleo: 267_55dr

Categoria: vocati alla trasformazione

residenza

nucleo recuperato

LOCALIZZAZIONE

Indirizzo: STRADA GRANDE

Numero civico: 387

Riferimenti catastali: Foglio: 267

Mappale: 55

FUNZIONI

- | | | | |
|---|---|---|---|
| <input checked="" type="checkbox"/> Residenza | <input type="checkbox"/> Deposito | <input type="checkbox"/> Allevamento | <input type="checkbox"/> Centro Aziendale |
| <input type="checkbox"/> Serra/vivaio | <input type="checkbox"/> Agriturismo | <input type="checkbox"/> Maneggio | <input type="checkbox"/> Impianto di trasformazione |
| <input type="checkbox"/> Altre attività econom. | <input type="checkbox"/> Fattoria didattica | <input type="checkbox"/> Imp. tecnologico | <input type="checkbox"/> Attività agricola residua |

Note:

Edifici destinati prevalentemente a residenza (B)

DESCRIZIONE DELL'IMPIANTO INSEDIATIVO

Impianto storico

Numero edifici: 4

Numero edifici oggetto di indagine: 1

- ☐ Vincolo Monumentale D.Lgs. 42/2004
- ☒ Vincolo Giardino di notevole interesse **ALB155**
- ☐ Presenza di edifici estranei all'impianto -

Assetto morfologico: corte chiusa

Elementi componenti presenti:

- | | | | |
|--|---|---|--|
| <input checked="" type="checkbox"/> recinzione | <input type="checkbox"/> manufatto funzionale | <input checked="" type="checkbox"/> albero singolo | <input checked="" type="checkbox"/> alberatura a macchia |
| <input checked="" type="checkbox"/> pavimentazione | <input checked="" type="checkbox"/> siepe | <input checked="" type="checkbox"/> alberatura a filare | <input type="checkbox"/> altro |

Note elementi:

RELAZIONI CON IL CONTESTO TERRITORIALE

Tipo di accesso: ☐ accesso indiretto ☒ accesso diretto da viabilità ☐ accesso tramite stradello

Contesto paesaggistico:


- | | |
|--|--|
| <input checked="" type="checkbox"/> appartenenza ad agglomerato rurale | <input type="checkbox"/> prossimità a territorio urbanizzato |
| <input type="checkbox"/> insediamento isolato | <input type="checkbox"/> prossimità ad infrastrutture |
| <input type="checkbox"/> prossimità ad area produttiva | <input type="checkbox"/> prossimità a corso d'acqua |

Criticità ambientali: assenti

NOTE

DOCUMENTAZIONE FOTOGRAFICA

Foto anno 2019



Comune di Modena

CENSIMENTO PATRIMONIO EDILIZIO IN ZONA EXTRAURBANA

SCHEDA ANALITICA EDIFICIO

Codice nucleo: 267_55dr Categoria nucleo: vocati alla trasformazione

Codice edificio: 29931

LOCALIZZAZIONE

Indirizzo: STRADA GRANDE

Numero civico: 387

Riferimenti catastali: Foglio: 267

Mappale: 55

FUNZIONE

Funzione principale: residenza

Funzione secondaria: ---

Stato di utilizzazione: in uso

☐ Edificio produttivo agricolo dismesso

CARATTERISTICHE DELL'EDIFICIO

Numero di piani: 3

Numero di alloggi: 2

Superficie abitazione (mq): 187

Superficie altre funzioni (mq): 0

Epoca di costruzione: dal 1801 al 1900

Tipologia edilizia storica: **casa padronale**

Coerenza con l'impianto storico originario ☒

Integrità tipologica: alterata

Tipo di alterazione: finiture

Stato di conservazione: medio

Vincolo Monumentale D.Lgs. 42/2004: non presente

Categoria di intervento da PSC/RUE 2016: Riqualificazione e ricomposizione tipologica

Codice Scheda censimento 1985: 267055

VALUTAZIONE

☒ Valore testimoniale

☐ Valore architettonico

NOTE

DOCUMENTAZIONE FOTOGRAFICA

Foto censimento 1985/1987



Foto censimento 2017/2020



CENSIMENTO PATRIMONIO EDILIZIO IN ZONA EXTRAURBANA 2020

Codice nucleo: **267_97dr**

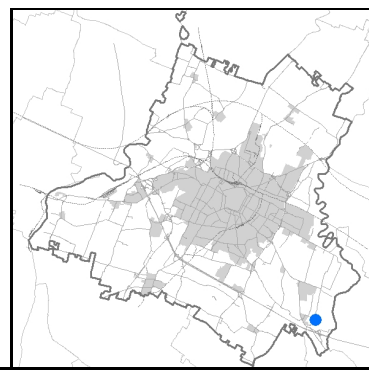



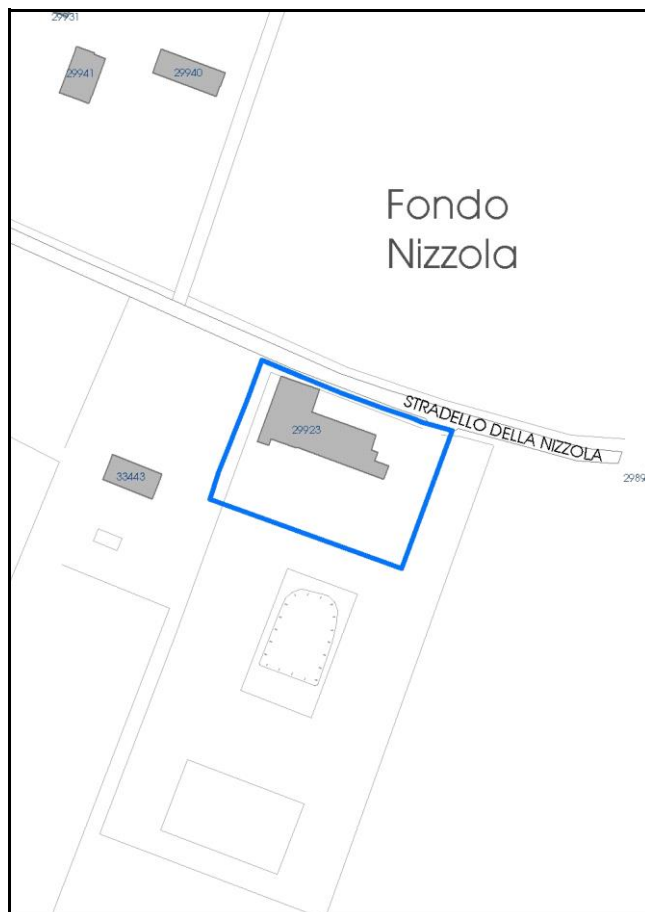
Foto aerea 2019 - C.G.R. s.p.a. Parma scala 1:5000



Foto aerea 2019 scala 1:2000



Estratto di mappa 2019 scala 1:2000



Comune di Modena

Codice nucleo: 267_97dr

Categoria: vocati alla trasformazione

residenza

nucleo recuperato

LOCALIZZAZIONE

Indirizzo: STRADELLO DELLA NIZZOLA

Numero civico: 8

Riferimenti catastali: Foglio: 267

Mappale: 97

FUNZIONI

- | | | | |
|---|---|---|---|
| <input checked="" type="checkbox"/> Residenza | <input type="checkbox"/> Deposito | <input type="checkbox"/> Allevamento | <input type="checkbox"/> Centro Aziendale |
| <input type="checkbox"/> Serra/vivaio | <input type="checkbox"/> Agriturismo | <input type="checkbox"/> Maneggio | <input type="checkbox"/> Impianto di trasformazione |
| <input type="checkbox"/> Altre attività econom. | <input type="checkbox"/> Fattoria didattica | <input type="checkbox"/> Imp. tecnologico | <input type="checkbox"/> Attività agricola residua |

Note:

Edifici destinati prevalentemente a residenza (B)

DESCRIZIONE DELL'IMPIANTO INSEDIATIVO

Impianto storico

Numero edifici: 1

Numero edifici oggetto di indagine: 1

- ☐ Vincolo Monumentale D.Lgs. 42/2004
- ☐ Vincolo Giardino di notevole interesse
- ☐ Presenza di edifici estranei all'impianto -

Assetto morfologico: cortile

Elementi componenti presenti:

- | | | | |
|--|--|--|--|
| <input checked="" type="checkbox"/> recinzione | <input checked="" type="checkbox"/> manufatto funzionale | <input type="checkbox"/> albero singolo | <input checked="" type="checkbox"/> alberatura a macchia |
| <input checked="" type="checkbox"/> pavimentazione | <input checked="" type="checkbox"/> siepe | <input type="checkbox"/> alberatura a filare | <input type="checkbox"/> altro |

Note elementi:

RELAZIONI CON IL CONTESTO TERRITORIALE

Tipo di accesso: ☐ accesso indiretto ☒ accesso diretto da viabilità ☐ accesso tramite stradello

Contesto paesaggistico:

- | | |
|--|--|
| <input checked="" type="checkbox"/> appartenenza ad agglomerato rurale | <input type="checkbox"/> prossimità a territorio urbanizzato |
| <input type="checkbox"/> insediamento isolato | <input type="checkbox"/> prossimità ad infrastrutture |
| <input type="checkbox"/> prossimità ad area produttiva | <input type="checkbox"/> prossimità a corso d'acqua |

Criticità ambientali: assenti

NOTE

DOCUMENTAZIONE FOTOGRAFICA

Foto anno 2019



Comune di Modena

CENSIMENTO PATRIMONIO EDILIZIO IN ZONA EXTRAURBANA

SCHEDA ANALITICA EDIFICIO

Codice nucleo: 267_97dr Categoria nucleo: vocati alla trasformazione

Codice edificio: 29923

LOCALIZZAZIONE

Indirizzo: STRADELLO DELLA NIZZOLA

Numero civico: 8

Riferimenti catastali: Foglio: 267

Mappale: 97

FUNZIONE

Funzione principale: residenza

Funzione secondaria: ---

Stato di utilizzazione: in uso

☐ Edificio produttivo agricolo dismesso

CARATTERISTICHE DELL'EDIFICIO

Numero di piani: 2

Numero di alloggi: 4

Superficie abitazione (mq): 395

Superficie altre funzioni (mq): 0

Epoca di costruzione: dal 1801 al 1900

Tipologia edilizia storica: **edificio a porta morta**

Coerenza con l'impianto storico originario ☒

Integrità tipologica: alterata

Tipo di alterazione: finiture

Stato di conservazione: buono

Vincolo Monumentale D.Lgs. 42/2004: non presente

Categoria di intervento da PSC/RUE 2016: Riqualificazione e ricomposizione tipologica

Codice Scheda censimento 1985: 267097

VALUTAZIONE

☒ Valore testimoniale

☐ Valore architettonico

NOTE

DOCUMENTAZIONE FOTOGRAFICA

Foto censimento 1985/1987



Foto censimento 2017/2020



CENSIMENTO PATRIMONIO EDILIZIO IN ZONA EXTRAURBANA 2020

Codice nucleo: 267_184dr

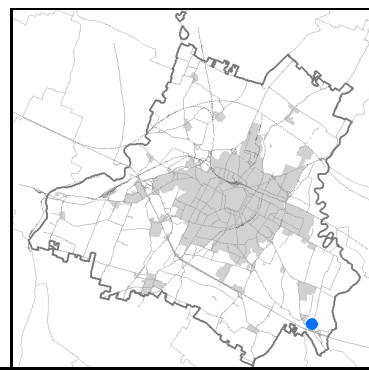


Foto aerea 2019 - C.G.R. s.p.a. Parma scala 1:5000

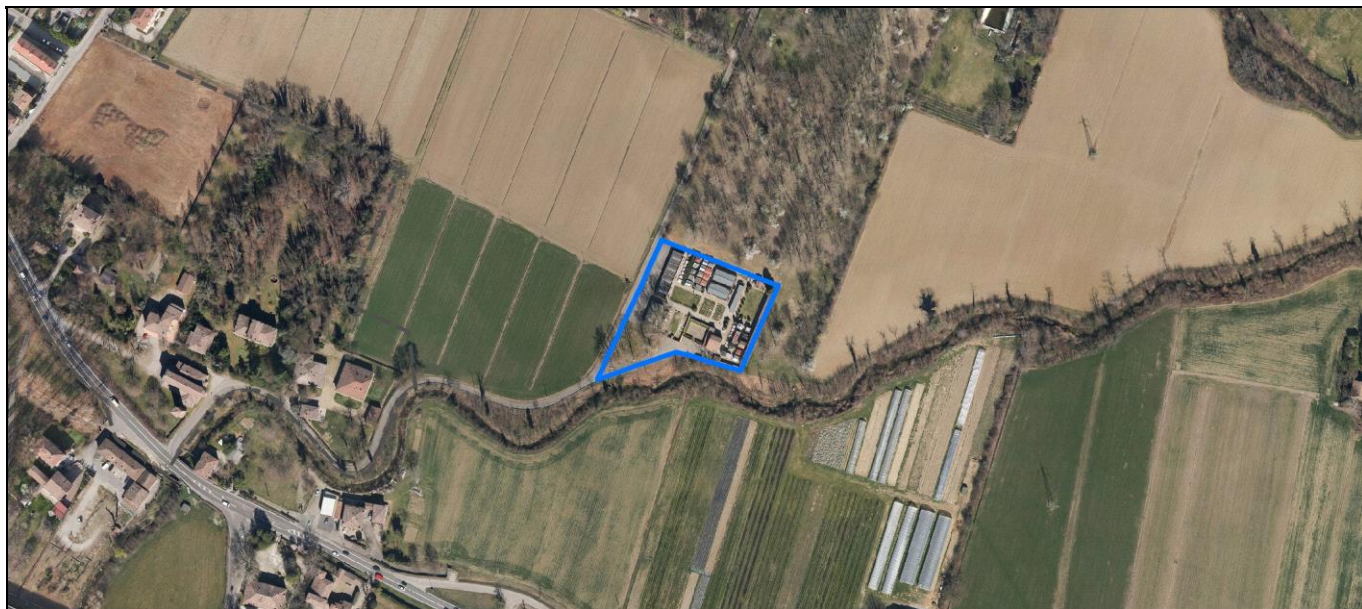


Foto aerea 2019 scala 1:2000



Estratto di mappa 2019 scala 1:2000



Comune di Modena

Codice nucleo: 267_184dr

Categoria: servizi/attrezzature

cimitero

nucleo recuperato

LOCALIZZAZIONE

Indirizzo: STRADA GRANDE

Numero civico: 455

Riferimenti catastali: Foglio: 267

Mappale: 184

FUNZIONI

- | | | | |
|---|---|---|---|
| <input type="checkbox"/> Residenza | <input type="checkbox"/> Deposito | <input type="checkbox"/> Allevamento | <input type="checkbox"/> Centro Aziendale |
| <input type="checkbox"/> Serra/vivaio | <input type="checkbox"/> Agriturismo | <input type="checkbox"/> Maneggio | <input type="checkbox"/> Impianto di trasformazione |
| <input type="checkbox"/> Altre attività econom. | <input type="checkbox"/> Fattoria didattica | <input type="checkbox"/> Imp. tecnologico | <input type="checkbox"/> Attività agricola residua |

Note:

Edifici destinati a servizi di interesse collettivo (G)

DESCRIZIONE DELL'IMPIANTO INSEDIATIVO

Impianto storico

Numero edifici: 0

Numero edifici oggetto di indagine: 1

- ☐ Vincolo Monumentale D.Lgs. 42/2004
- ☐ Vincolo Giardino di notevole interesse
- ☐ Presenza di edifici estranei all'impianto -

Assetto morfologico: disposizione libera

Elementi componenti presenti:

- | | | | |
|--|---|---|---|
| <input checked="" type="checkbox"/> recinzione | <input type="checkbox"/> manufatto funzionale | <input checked="" type="checkbox"/> albero singolo | <input type="checkbox"/> alberatura a macchia |
| <input checked="" type="checkbox"/> pavimentazione | <input type="checkbox"/> siepe | <input checked="" type="checkbox"/> alberatura a filare | <input checked="" type="checkbox"/> altro |

Note elementi:

Presenza di 8 geometrie poligonali (edifici)

RELAZIONI CON IL CONTESTO TERRITORIALE

Tipo di accesso: ☐ accesso indiretto ☒ accesso diretto da viabilità ☐ accesso tramite stradello

Contesto paesaggistico:

- | | |
|---|--|
| <input type="checkbox"/> appartenenza ad agglomerato rurale | <input type="checkbox"/> prossimità a territorio urbanizzato |
| <input checked="" type="checkbox"/> insediamento isolato | <input type="checkbox"/> prossimità ad infrastrutture |
| <input type="checkbox"/> prossimità ad area produttiva | <input type="checkbox"/> prossimità a corso d'acqua |

Criticità ambientali: assenti

NOTE

DOCUMENTAZIONE FOTOGRAFICA

Foto anno 2019



Comune di Modena

CENSIMENTO PATRIMONIO EDILIZIO IN ZONA EXTRAURBANA

SCHEDA ANALITICA EDIFICIO

Codice nucleo: 267_184dr Categoria nucleo: servizi/attrezzature

Codice edificio: 29951

Cimitero di San Donnino

LOCALIZZAZIONE

Indirizzo: STRADA GRANDE

Numero civico: 455

Riferimenti catastali: Foglio: 267

Mappale: A

FUNZIONE

Funzione principale: cappella religiosa

Funzione secondaria: ---

Stato di utilizzazione: in uso

☐ Edificio produttivo agricolo dismesso

CARATTERISTICHE DELL'EDIFICIO

Numero di piani: 1

Numero di alloggi: 0

Superficie abitazione (mq): 0

Superficie altre funzioni (mq): 20

Epoca di costruzione: dal 1801 al 1900

Tipologia edilizia storica: **cappella religiosa / oratorio**

Coerenza con l'impianto storico originario ☒

Integrità tipologica: originaria

Tipo di alterazione:

Stato di conservazione: buono

Vincolo Monumentale D.Lgs. 42/2004: Ope Legis 38

Categoria di intervento da PSC/RUE 2016: NESSUNA

Codice Scheda censimento 1985: 267A

VALUTAZIONE

☐ Valore testimoniale

☒ Valore architettonico

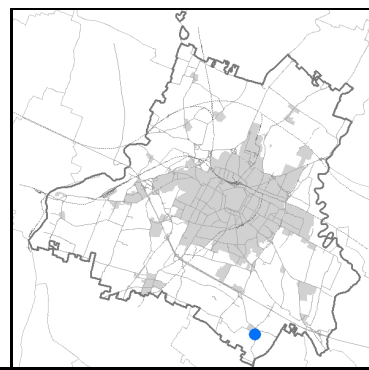
NOTE

DOCUMENTAZIONE FOTOGRAFICA

Foto censimento 1985/1987

Foto censimento 2017/2020





Comune di Modena

Codice nucleo: 268_38dr

Categoria: vocati alla trasformazione

residenza

nucleo recuperato

LOCALIZZAZIONE

Indirizzo: STRADELLO GAZZA

Numero civico: 48

Riferimenti catastali: Foglio: 268

Mappale: 38

FUNZIONI

- | | | | |
|---|---|---|---|
| <input checked="" type="checkbox"/> Residenza | <input type="checkbox"/> Deposito | <input type="checkbox"/> Allevamento | <input type="checkbox"/> Centro Aziendale |
| <input type="checkbox"/> Serra/vivaio | <input type="checkbox"/> Agriturismo | <input type="checkbox"/> Maneggio | <input type="checkbox"/> Impianto di trasformazione |
| <input type="checkbox"/> Altre attività econom. | <input type="checkbox"/> Fattoria didattica | <input type="checkbox"/> Imp. tecnologico | <input type="checkbox"/> Attività agricola residua |

Note:

Edifici destinati prevalentemente a residenza (B)

DESCRIZIONE DELL'IMPIANTO INSEDIATIVO

Impianto storico

Numero edifici: 5

Numero edifici oggetto di indagine: 3

- ☐ Vincolo Monumentale D.Lgs. 42/2004
- ☒ Vincolo Giardino di notevole interesse **ALB141**
- ☐ Presenza di edifici estranei all'impianto -

Assetto morfologico: corte aperta

Elementi componenti presenti:

- | | | | |
|--|--|--|--|
| <input checked="" type="checkbox"/> recinzione | <input checked="" type="checkbox"/> manufatto funzionale | <input type="checkbox"/> albero singolo | <input checked="" type="checkbox"/> alberatura a macchia |
| <input checked="" type="checkbox"/> pavimentazione | <input checked="" type="checkbox"/> siepe | <input type="checkbox"/> alberatura a filare | <input type="checkbox"/> altro |

Note elementi:

RELAZIONI CON IL CONTESTO TERRITORIALE

Tipo di accesso: ☐ accesso indiretto ☒ accesso diretto da viabilità ☒ accesso tramite stradello

Contesto paesaggistico:

- | | |
|--|---|
| <input checked="" type="checkbox"/> appartenenza ad agglomerato rurale | <input checked="" type="checkbox"/> prossimità a territorio urbanizzato |
| <input type="checkbox"/> insediamento isolato | <input type="checkbox"/> prossimità ad infrastrutture |
| <input type="checkbox"/> prossimità ad area produttiva | <input type="checkbox"/> prossimità a corso d'acqua |

Criticità ambientali: fonti esterne
(traliccio alta tensione 180 m)

NOTE

Il giardino di notevole interesse occupa sooo una parte del nucleo.

DOCUMENTAZIONE FOTOGRAFICA

Foto anno 2019



Comune di Modena

CENSIMENTO PATRIMONIO EDILIZIO IN ZONA EXTRAURBANA

SCHEMA ANALITICA EDIFICIO

Codice nucleo: 268_38dr Categoria nucleo: vocati alla trasformazione

Codice edificio: 29989

LOCALIZZAZIONE

Indirizzo: STRADELLO GAZZA

Numero civico: 0

Riferimenti catastali: Foglio: 268

Mappale: 36

FUNZIONE

Funzione principale: residenza

Funzione secondaria: ---

Stato di utilizzazione: in uso

☐ Edificio produttivo agricolo dismesso

CARATTERISTICHE DELL'EDIFICIO

Numero di piani: 2

Numero di alloggi: 1

Superficie abitazione (mq): 126

Superficie altre funzioni (mq): 0

Epoca di costruzione: dal 1801 al 1900

Tipologia edilizia storica: **stalla e fienile**

Coerenza con l'impianto storico originario ☒

Integrità tipologica: alterata

Tipo di alterazione: alterazione dell'involucro

Stato di conservazione: buono

Vincolo Monumentale D.Lgs. 42/2004: non presente

Categoria di intervento da PSC/RUE 2016: Riqualificazione e ricomposizione tipologica

Codice Scheda censimento 1985: 268036

VALUTAZIONE

☒ Valore testimoniale

☐ Valore architettonico

NOTE

DOCUMENTAZIONE FOTOGRAFICA

Foto censimento 1985/1987



Foto censimento 2017/2020



Comune di Modena

CENSIMENTO PATRIMONIO EDILIZIO IN ZONA EXTRAURBANA

SCHEDA ANALITICA EDIFICIO

Codice nucleo: 268_38dr Categoria nucleo: vocati alla trasformazione

Codice edificio: 29999

LOCALIZZAZIONE

Indirizzo: STRADELLO GAZZA

Numero civico: 48

Riferimenti catastali: Foglio: 268

Mappale: 35

FUNZIONE

Funzione principale: residenza

Funzione secondaria: ---

Stato di utilizzazione: in uso

☐ Edificio produttivo agricolo dismesso

CARATTERISTICHE DELL'EDIFICIO

Numero di piani: 2

Numero di alloggi: 99

Superficie abitazione (mq): 165

Superficie altre funzioni (mq): 0

Epoca di costruzione: dal 1801 al 1900

Tipologia edilizia storica: **edificio a porta morta**

Coerenza con l'impianto storico originario ☒

Integrità tipologica: originaria

Tipo di alterazione:

Stato di conservazione: buono

Vincolo Monumentale D.Lgs. 42/2004: non presente

Categoria di intervento da PSC/RUE 2016: Riqualificazione e ricomposizione tipologica

Codice Scheda censimento 1985: 268035

VALUTAZIONE

☒ Valore testimoniale

☐ Valore architettonico

NOTE


pannelli solari integrati nella copertura

DOCUMENTAZIONE FOTOGRAFICA

Foto censimento 1985/1987



Foto censimento 2017/2020



Comune di Modena

CENSIMENTO PATRIMONIO EDILIZIO IN ZONA EXTRAURBANA

SCHEMA ANALITICA EDIFICIO

Codice nucleo: 268_38dr Categoria nucleo: vocati alla trasformazione

Codice edificio: 30024

LOCALIZZAZIONE

Indirizzo: STRADELLO GAZZA

Numero civico: 48

Riferimenti catastali: Foglio: 268

Mappale: 38

FUNZIONE

Funzione principale: residenza

Funzione secondaria: ---

Stato di utilizzazione: in uso

☐ Edificio produttivo agricolo dismesso

CARATTERISTICHE DELL'EDIFICIO

Numero di piani: 2

Numero di alloggi: 1

Superficie abitazione (mq): 146

Superficie altre funzioni (mq): 0

Epoca di costruzione: dal 1801 al 1900

Tipologia edilizia storica: **casa padronale**

Coerenza con l'impianto storico originario ☒

Integrità tipologica: originaria

Tipo di alterazione:

Stato di conservazione: buono

Vincolo Monumentale D.Lgs. 42/2004: non presente

Categoria di intervento da PSC/RUE 2016: Riqualificazione e ricomposizione tipologica

Codice Scheda censimento 1985: 268038

VALUTAZIONE

☒ Valore testimoniale

☐ Valore architettonico



NOTE

DOCUMENTAZIONE FOTOGRAFICA

Foto censimento 1985/1987



Foto censimento 2017/2020



CENSIMENTO PATRIMONIO EDILIZIO IN ZONA EXTRAURBANA 2020

Codice nucleo: **268_74dr**

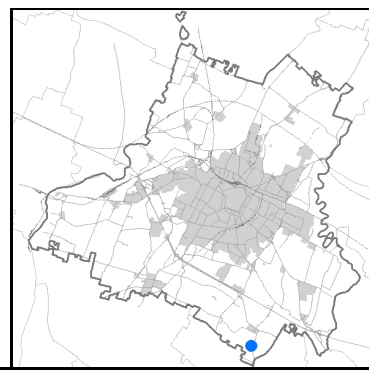


Foto aerea 2019 - C.G.R. s.p.a. Parma scala 1:5000

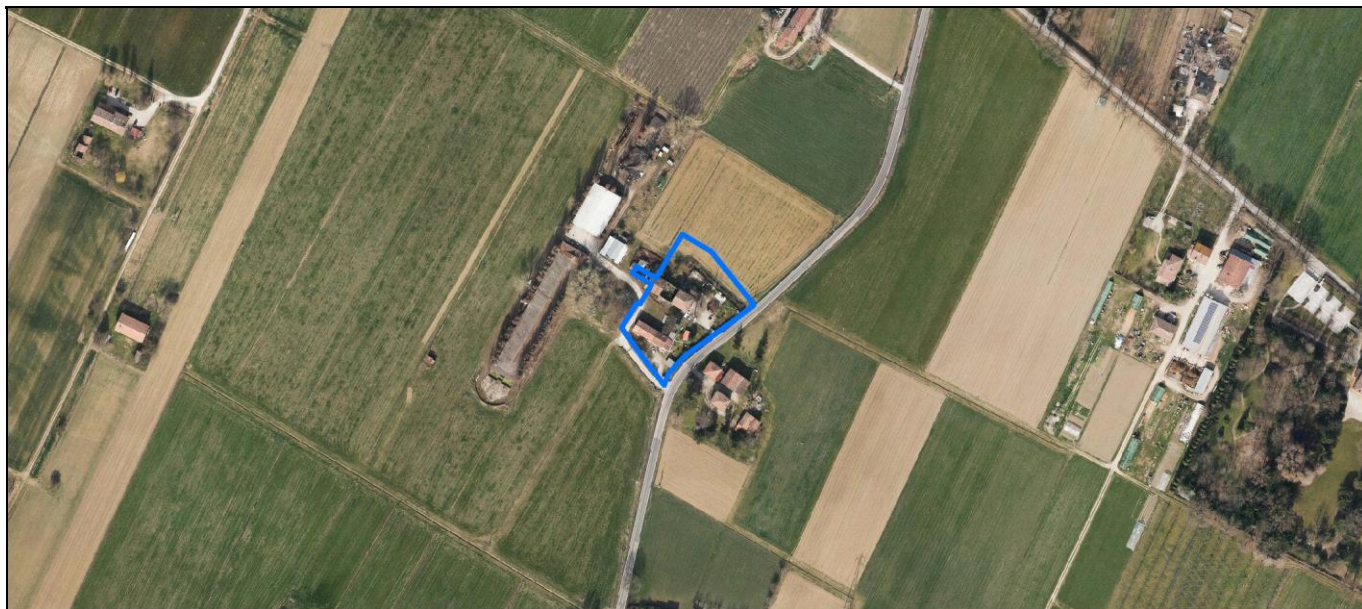
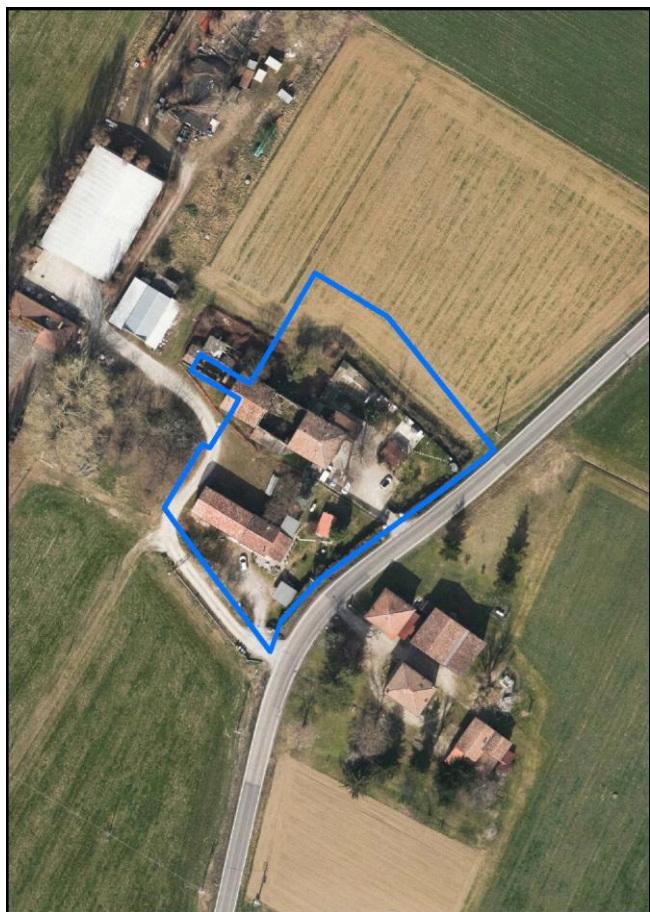
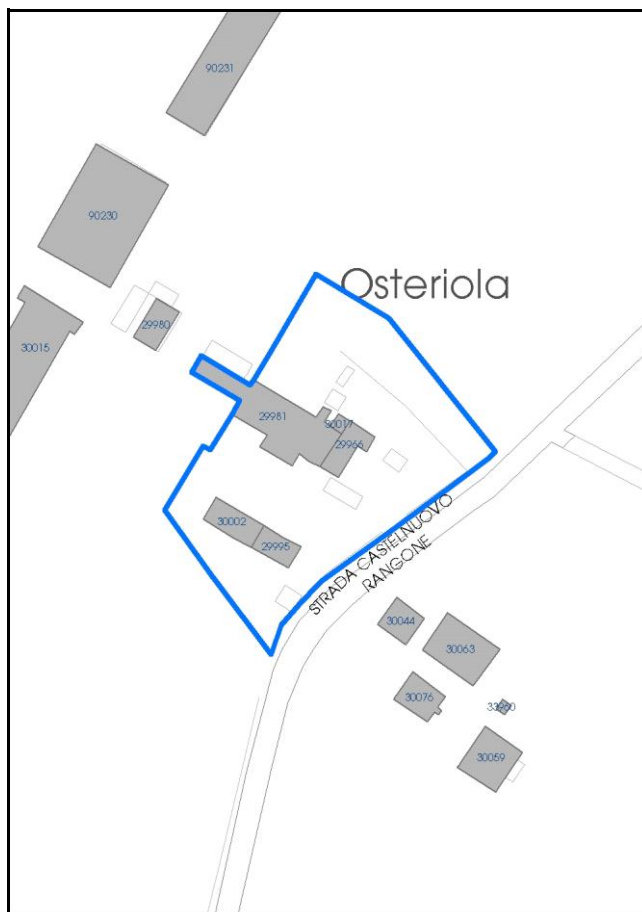


Foto aerea 2019 scala 1:2000



Estratto di mappa 2019 scala 1:2000



Comune di Modena

Codice nucleo: 268_74dr

Categoria: vocati alla trasformazione

residenza

nucleo recuperato

LOCALIZZAZIONE

Indirizzo: STRADA CASTELNUOVO RANGONE

Numero civico: 388

Riferimenti catastali: Foglio: 268

Mappale: 74

FUNZIONI

- | | | | |
|---|--|---|---|
| <input checked="" type="checkbox"/> Residenza | <input checked="" type="checkbox"/> Deposito | <input type="checkbox"/> Allevamento | <input type="checkbox"/> Centro Aziendale |
| <input type="checkbox"/> Serra/vivaio | <input type="checkbox"/> Agriturismo | <input type="checkbox"/> Maneggio | <input type="checkbox"/> Impianto di trasformazione |
| <input type="checkbox"/> Altre attività econom. | <input type="checkbox"/> Fattoria didattica | <input type="checkbox"/> Imp. tecnologico | <input type="checkbox"/> Attività agricola residua |

Note:

Edifici destinati prevalentemente a residenza (B)

DESCRIZIONE DELL'IMPIANTO INSEDIATIVO

Impianto storico

Numero edifici: 5

Numero edifici oggetto di indagine: 2

- ☐ Vincolo Monumentale D.Lgs. 42/2004
- ☐ Vincolo Giardino di notevole interesse
- ☐ Presenza di edifici estranei all'impianto -

Assetto morfologico: corte aperta

Elementi componenti presenti:

- | | | | |
|--|--|--|--|
| <input checked="" type="checkbox"/> recinzione | <input checked="" type="checkbox"/> manufatto funzionale | <input type="checkbox"/> albero singolo | <input checked="" type="checkbox"/> alberatura a macchia |
| <input checked="" type="checkbox"/> pavimentazione | <input checked="" type="checkbox"/> siepe | <input type="checkbox"/> alberatura a filare | <input type="checkbox"/> altro |

Note elementi:

RELAZIONI CON IL CONTESTO TERRITORIALE

Tipo di accesso: ☐ accesso indiretto ☒ accesso diretto da viabilità ☐ accesso tramite stradello

Contesto paesaggistico:

- | | |
|--|--|
| <input checked="" type="checkbox"/> appartenenza ad agglomerato rurale | <input type="checkbox"/> prossimità a territorio urbanizzato |
| <input type="checkbox"/> insediamento isolato | <input type="checkbox"/> prossimità ad infrastrutture |
| <input checked="" type="checkbox"/> prossimità ad area produttiva | <input type="checkbox"/> prossimità a corso d'acqua |

Criticità ambientali: fonti esterne

(allevamento bovini 20 m)

NOTE

La disciplina PSC/POC/RUE esclude in parte l'edificio cod. 29981, privo di vincolo.

DOCUMENTAZIONE FOTOGRAFICA

Foto anno 2019



Comune di Modena

CENSIMENTO PATRIMONIO EDILIZIO IN ZONA EXTRAURBANA

SCHEDA ANALITICA EDIFICIO

Codice nucleo: 268_74dr Categoria nucleo: vocati alla trasformazione

Codice edificio: 29995

LOCALIZZAZIONE

Indirizzo: STRADA CASTELNUOVO RANGONE Numero civico: 388

Riferimenti catastali: Foglio: 268 Mappale: 106

FUNZIONE

Funzione principale: residenza

Funzione secondaria: ---

Stato di utilizzazione: in uso

☐ Edificio produttivo agricolo dismesso

CARATTERISTICHE DELL'EDIFICIO

Numero di piani: 2

Numero di alloggi: 1

Superficie abitazione (mq): 73

Superficie altre funzioni (mq): 0

Epoca di costruzione: dal 1801 al 1900

Tipologia edilizia storica: **stalla e fienile**

Coerenza con l'impianto storico originario ☒

Integrità tipologica: alterata

Tipo di alterazione: ampliamento

Stato di conservazione: buono

Vincolo Monumentale D.Lgs. 42/2004: non presente

Categoria di intervento da PSC/RUE 2016: Riqualificazione e ricomposizione tipologica

Codice Scheda censimento 1985: 268106

VALUTAZIONE

☒ Valore testimoniale

☐ Valore architettonico

NOTE

DOCUMENTAZIONE FOTOGRAFICA

Foto censimento 1985/1987



Foto censimento 2017/2020



Comune di Modena

CENSIMENTO PATRIMONIO EDILIZIO IN ZONA EXTRAURBANA

SCHEDA ANALITICA EDIFICIO

Codice nucleo: 268_74dr Categoria nucleo: vocati alla trasformazione

Codice edificio: 30002

LOCALIZZAZIONE

Indirizzo: STRADA CASTELNUOVO RANGONE

Numero civico: 388

Riferimenti catastali: Foglio: 268

Mappale: 74

FUNZIONE

Funzione principale: deposito

Funzione secondaria: ---

Stato di utilizzazione: non in uso

☐ Edificio produttivo agricolo dismesso

CARATTERISTICHE DELL'EDIFICIO

Numero di piani: 2

Numero di alloggi: 0

Superficie abitazione (mq): 0

Superficie altre funzioni (mq): 100

Epoca di costruzione: dal 1901 al 1945

Tipologia edilizia storica: **stalla e fienile**

Coerenza con l'impianto storico originario ☒

Integrità tipologica: originaria

Tipo di alterazione:

Stato di conservazione: medio

Vincolo Monumentale D.Lgs. 42/2004: non presente

Categoria di intervento da PSC/RUE 2016: Riqualificazione e ricomposizione tipologica

Codice Scheda censimento 1985: 268074

VALUTAZIONE

☐ Valore testimoniale

☐ Valore architettonico

NOTE

DOCUMENTAZIONE FOTOGRAFICA

Foto censimento 1985/1987



Foto censimento 2017/2020



CENSIMENTO PATRIMONIO EDILIZIO IN ZONA EXTRAURBANA 2020

Codice nucleo: 268_171dr

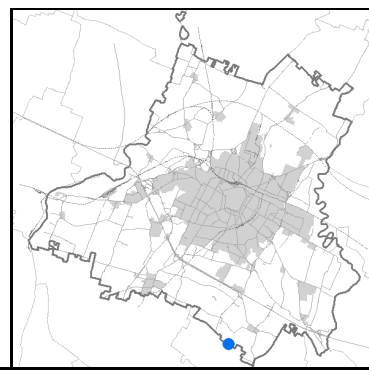


Foto aerea 2019 - C.G.R. s.p.a. Parma scala 1:5000



Foto aerea 2019 scala 1:2000



Estratto di mappa 2019 scala 1:2000



Comune di Modena

Codice nucleo: 268_171dr

Categoria: vocati alla trasformazione

residenza

nucleo recuperato

LOCALIZZAZIONE

Indirizzo: STRADA SANTA LUCIA

Numero civico: 75

Riferimenti catastali: Foglio: 268

Mappale: 171

FUNZIONI

- | | | | |
|--|--|---|--|
| <input checked="" type="checkbox"/> Residenza | <input checked="" type="checkbox"/> Deposito | <input type="checkbox"/> Allevamento | <input checked="" type="checkbox"/> Centro Aziendale |
| <input type="checkbox"/> Serra/vivaio | <input type="checkbox"/> Agriturismo | <input type="checkbox"/> Maneggio | <input type="checkbox"/> Impianto di trasformazione |
| <input checked="" type="checkbox"/> Altre attività econom. | <input type="checkbox"/> Fattoria didattica | <input type="checkbox"/> Imp. tecnologico | <input type="checkbox"/> Attività agricola residua |

Note:

Edifici destinati prevalentemente a residenza (B)

DESCRIZIONE DELL'IMPIANTO INSEDIATIVO

Impianto storico

Numero edifici: 6

Numero edifici oggetto di indagine: 2

- ☐ Vincolo Monumentale D.Lgs. 42/2004
- ☐ Vincolo Giardino di notevole interesse
- ☒ Presenza di edifici estranei all'impianto -

Assetto morfologico: disposizione libera

Elementi componenti presenti:

- | | | | |
|--|--|--|---|
| <input checked="" type="checkbox"/> recinzione | <input checked="" type="checkbox"/> manufatto funzionale | <input checked="" type="checkbox"/> albero singolo | <input type="checkbox"/> alberatura a macchia |
| <input checked="" type="checkbox"/> pavimentazione | <input checked="" type="checkbox"/> siepe | <input type="checkbox"/> alberatura a filare | <input type="checkbox"/> altro |

Note elementi:

RELAZIONI CON IL CONTESTO TERRITORIALE

Tipo di accesso: ☐ accesso indiretto ☒ accesso diretto da viabilità ☐ accesso tramite stradello

Contesto paesaggistico:

- | | |
|--|--|
| <input checked="" type="checkbox"/> appartenenza ad agglomerato rurale | <input type="checkbox"/> prossimità a territorio urbanizzato |
| <input type="checkbox"/> insediamento isolato | <input type="checkbox"/> prossimità ad infrastrutture |
| <input checked="" type="checkbox"/> prossimità ad area produttiva | <input type="checkbox"/> prossimità a corso d'acqua |

Criticità ambientali: fonti esterne

(quartiere artigianale logistico 0 m)

NOTE

DOCUMENTAZIONE FOTOGRAFICA

Foto anno 2019



Comune di Modena

CENSIMENTO PATRIMONIO EDILIZIO IN ZONA EXTRAURBANA

SCHEDA ANALITICA EDIFICIO

Codice nucleo: 268_171dr Categoria nucleo: vocati alla trasformazione

Codice edificio: 29963

LOCALIZZAZIONE

Indirizzo: STRADA SANTA LUCIA

Numero civico: 0

Riferimenti catastali: Foglio: 268

Mappale: 172

FUNZIONE

Funzione principale: residenza

Funzione secondaria: ---

Stato di utilizzazione: in uso

☐ Edificio produttivo agricolo dismesso

CARATTERISTICHE DELL'EDIFICIO

Numero di piani: 2

Numero di alloggi: 1

Superficie abitazione (mq): 115

Superficie altre funzioni (mq): 0

Epoca di costruzione: dal 1801 al 1900

Tipologia edilizia storica: **casa colonica**

Coerenza con l'impianto storico originario ☒

Integrità tipologica: alterata

Tipo di alterazione: finiture

Stato di conservazione: buono

Vincolo Monumentale D.Lgs. 42/2004: non presente

Categoria di intervento da PSC/RUE 2016: Riqualificazione e ricomposizione tipologica

Codice Scheda censimento 1985: 268094

VALUTAZIONE

☒ Valore testimoniale

☐ Valore architettonico

NOTE

DOCUMENTAZIONE FOTOGRAFICA

Foto censimento 1985/1987



Foto censimento 2017/2020



Comune di Modena

CENSIMENTO PATRIMONIO EDILIZIO IN ZONA EXTRAURBANA

SCHEDA ANALITICA EDIFICIO

Codice nucleo: 268_171dr Categoria nucleo: vocati alla trasformazione

Codice edificio: 30019

LOCALIZZAZIONE

Indirizzo: STRADA SANTA LUCIA

Numero civico: 75

Riferimenti catastali: Foglio: 268

Mappale: 171

FUNZIONE

Funzione principale: residenza

Funzione secondaria: ---

Stato di utilizzazione: in uso

☐ Edificio produttivo agricolo dismesso

CARATTERISTICHE DELL'EDIFICIO

Numero di piani: 2

Numero di alloggi: 2

Superficie abitazione (mq): 241

Superficie altre funzioni (mq): 0

Epoca di costruzione: dal 1801 al 1900

Tipologia edilizia storica: **stalla e fienile**

Coerenza con l'impianto storico originario ☒

Integrità tipologica: alterata

Tipo di alterazione: alterazione dell'involucro

Stato di conservazione: buono

Vincolo Monumentale D.Lgs. 42/2004: non presente

Categoria di intervento da PSC/RUE 2016: Riqualificazione e ricomposizione tipologica

Codice Scheda censimento 1985: 268095

VALUTAZIONE

☒ Valore testimoniale

☐ Valore architettonico

NOTE

DOCUMENTAZIONE FOTOGRAFICA

Foto censimento 1985/1987



Foto censimento 2017/2020



CENSIMENTO PATRIMONIO EDILIZIO IN ZONA EXTRAURBANA 2020

Codice nucleo: **269_41dr**

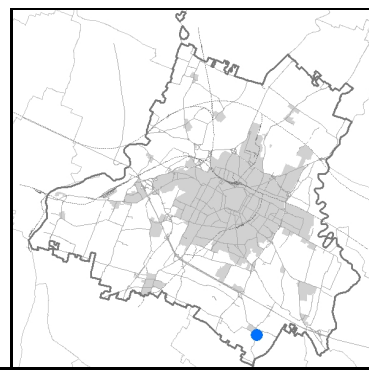


Foto aerea 2019 - C.G.R. s.p.a. Parma scala 1:5000

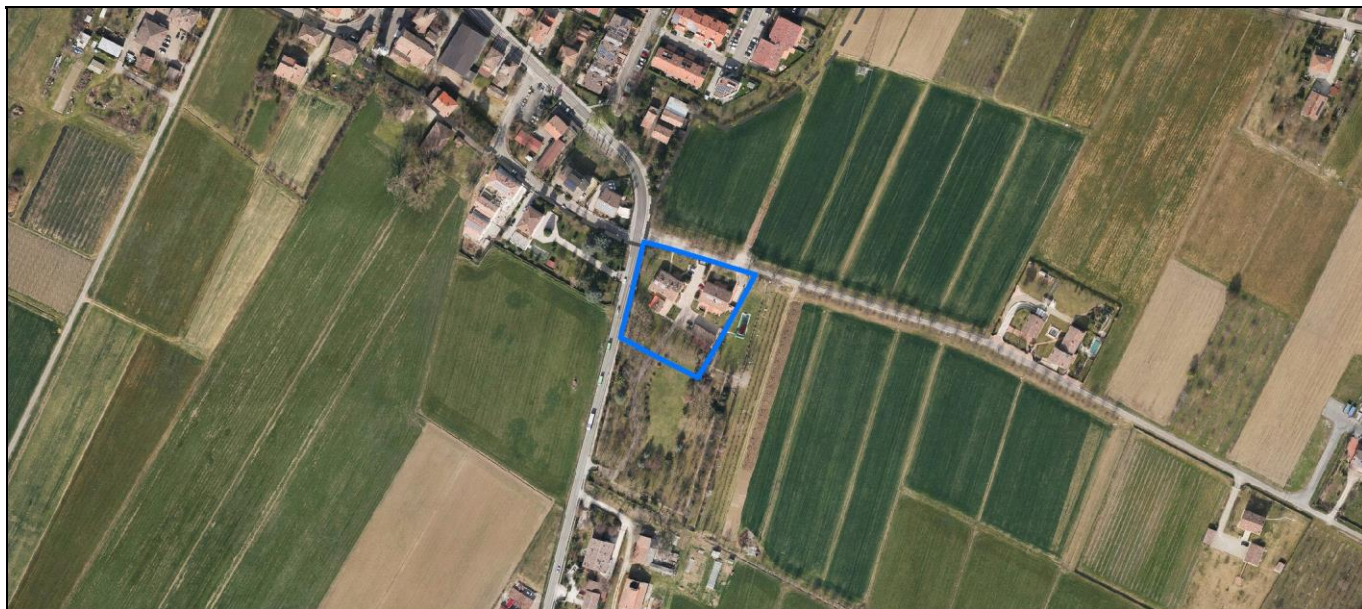
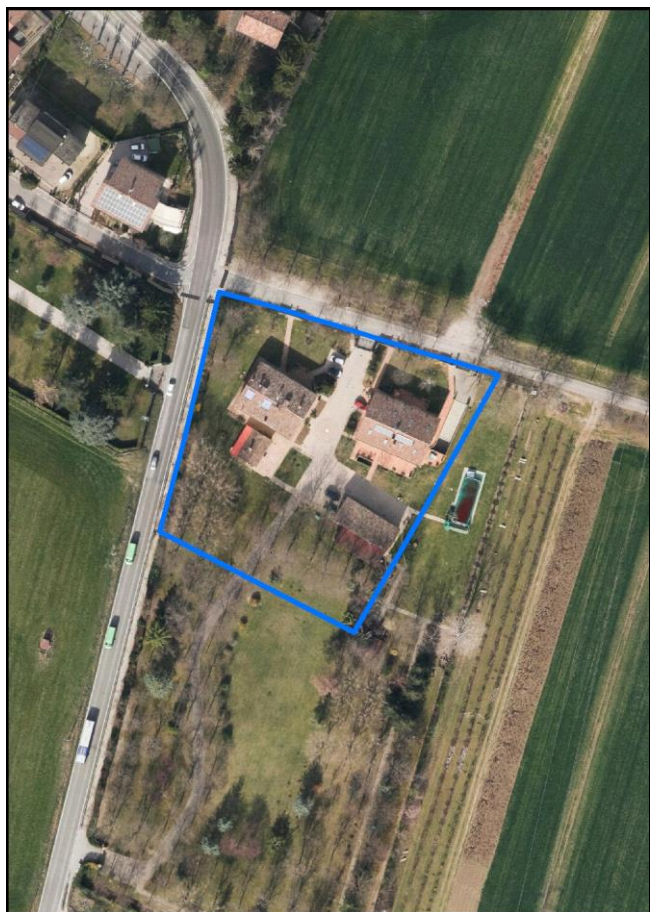
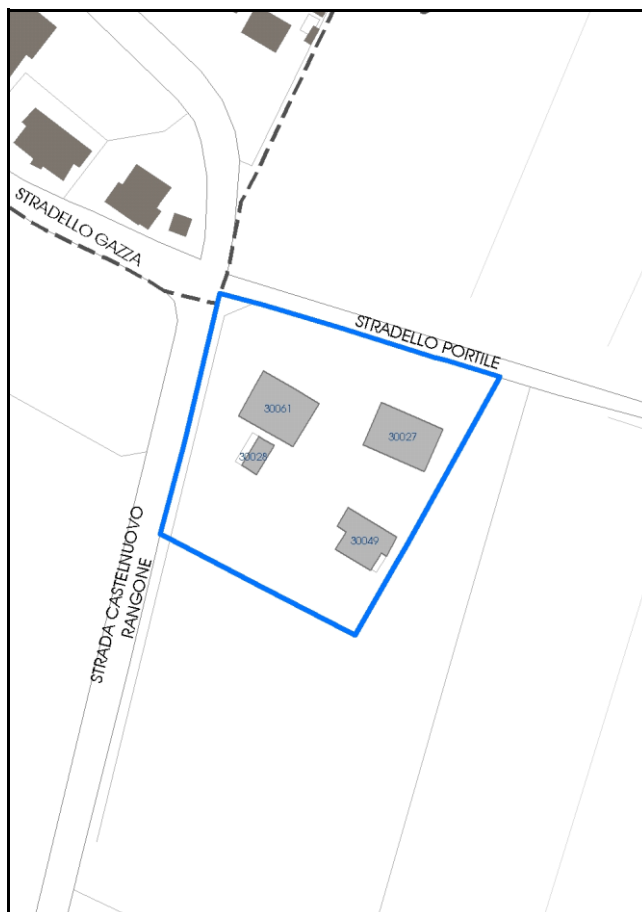


Foto aerea 2019 scala 1:2000



Estratto di mappa 2019 scala 1:2000



Comune di Modena

Codice nucleo: 269_41dr

Categoria: vocati alla trasformazione

residenza

nucleo recuperato

LOCALIZZAZIONE

Indirizzo: STRADELLO PORTILE

Numero civico: 4

Riferimenti catastali: Foglio: 269

Mappale: 41

FUNZIONI

- | | | | |
|---|--|---|---|
| <input checked="" type="checkbox"/> Residenza | <input checked="" type="checkbox"/> Deposito | <input type="checkbox"/> Allevamento | <input type="checkbox"/> Centro Aziendale |
| <input type="checkbox"/> Serra/vivaio | <input type="checkbox"/> Agriturismo | <input type="checkbox"/> Maneggio | <input type="checkbox"/> Impianto di trasformazione |
| <input type="checkbox"/> Altre attività econom. | <input type="checkbox"/> Fattoria didattica | <input type="checkbox"/> Imp. tecnologico | <input type="checkbox"/> Attività agricola residua |

Note:

Edifici destinati prevalentemente a residenza (B)

DESCRIZIONE DELL'IMPIANTO INSEDIATIVO

Impianto storico

Numero edifici: 4

Numero edifici oggetto di indagine: 3

- ☐ Vincolo Monumentale D.Lgs. 42/2004
- ☐ Vincolo Giardino di notevole interesse
- ☐ Presenza di edifici estranei all'impianto -

Assetto morfologico: corte aperta

Elementi componenti presenti:

- | | | | |
|--|---|---|---|
| <input checked="" type="checkbox"/> recinzione | <input type="checkbox"/> manufatto funzionale | <input type="checkbox"/> albero singolo | <input type="checkbox"/> alberatura a macchia |
| <input checked="" type="checkbox"/> pavimentazione | <input checked="" type="checkbox"/> siepe | <input checked="" type="checkbox"/> alberatura a filare | <input type="checkbox"/> altro |

Note elementi:

RELAZIONI CON IL CONTESTO TERRITORIALE

Tipo di accesso: ☐ accesso indiretto ☒ accesso diretto da viabilità ☒ accesso tramite stradello

Contesto paesaggistico:



- | | |
|--|---|
| <input checked="" type="checkbox"/> appartenenza ad agglomerato rurale | <input checked="" type="checkbox"/> prossimità a territorio urbanizzato |
| <input type="checkbox"/> insediamento isolato | <input type="checkbox"/> prossimità ad infrastrutture |
| <input type="checkbox"/> prossimità ad area produttiva | <input type="checkbox"/> prossimità a corso d'acqua |

Criticità ambientali: fonti esterne
(traliccio alta tensione 90 m)

NOTE

DOCUMENTAZIONE FOTOGRAFICA

Foto anno 2019



Comune di Modena

CENSIMENTO PATRIMONIO EDILIZIO IN ZONA EXTRAURBANA

SCHEDA ANALITICA EDIFICIO

Codice nucleo: 269_41dr Categoria nucleo: vocati alla trasformazione

Codice edificio: 30027

LOCALIZZAZIONE

Indirizzo: STRADELLO PORTILE

Numero civico: 4

Riferimenti catastali: Foglio: 269

Mappale: 41

FUNZIONE

Funzione principale: residenza

Funzione secondaria: ---

Stato di utilizzazione: in uso

☐ Edificio produttivo agricolo dismesso

CARATTERISTICHE DELL'EDIFICIO

Numero di piani: 2

Numero di alloggi: 2

Superficie abitazione (mq): 216

Superficie altre funzioni (mq): 0

Epoca di costruzione: dal 1801 al 1900

Tipologia edilizia storica: **stalla e fienile**

Coerenza con l'impianto storico originario ☒

Integrità tipologica: alterata

Tipo di alterazione: alterazione dell'involucro

Stato di conservazione: buono

Vincolo Monumentale D.Lgs. 42/2004: non presente

Categoria di intervento da PSC/RUE 2016: Riqualificazione e ricomposizione tipologica

Codice Scheda censimento 1985: 269043

VALUTAZIONE

☒ Valore testimoniale

☐ Valore architettonico

NOTE

pannelli solari integrati nella copertura

DOCUMENTAZIONE FOTOGRAFICA

Foto censimento 1985/1987



Foto censimento 2017/2020



Comune di Modena

CENSIMENTO PATRIMONIO EDILIZIO IN ZONA EXTRAURBANA

SCHEDA ANALITICA EDIFICIO

Codice nucleo: 269_41dr Categoria nucleo: vocati alla trasformazione

Codice edificio: 30028

LOCALIZZAZIONE

Indirizzo: STRADELLO PORTILE

Numero civico: 0

Riferimenti catastali: Foglio: 269

Mappale: 41

FUNZIONE

Funzione principale: deposito

Funzione secondaria: ---

Stato di utilizzazione: in uso

☐ Edificio produttivo agricolo dismesso

CARATTERISTICHE DELL'EDIFICIO

Numero di piani: 1

Numero di alloggi: 0

Superficie abitazione (mq): 0

Superficie altre funzioni (mq): 42

Epoca di costruzione: dal 1801 al 1900

Tipologia edilizia storica: **stalla e fienile**

Coerenza con l'impianto storico originario ☒

Integrità tipologica: alterata

Tipo di alterazione: ampliamento

Stato di conservazione: buono

Vincolo Monumentale D.Lgs. 42/2004: non presente

Categoria di intervento da PSC/RUE 2016: Riqualificazione e ricomposizione tipologica

Codice Scheda censimento 1985: 269042

VALUTAZIONE

☒ Valore testimoniale

☐ Valore architettonico

NOTE

DOCUMENTAZIONE FOTOGRAFICA

Foto censimento 1985/1987



Foto censimento 2017/2020



Comune di Modena

CENSIMENTO PATRIMONIO EDILIZIO IN ZONA EXTRAURBANA

SCHEDA ANALITICA EDIFICIO

Codice nucleo: 269_41dr Categoria nucleo: vocati alla trasformazione

Codice edificio: 30061

LOCALIZZAZIONE

Indirizzo: STRADELLO PORTILE

Numero civico: 4

Riferimenti catastali: Foglio: 269

Mappale: 41

FUNZIONE

Funzione principale: residenza

Funzione secondaria: ---

Stato di utilizzazione: in uso

☐ Edificio produttivo agricolo dismesso

CARATTERISTICHE DELL'EDIFICIO

Numero di piani: 2

Numero di alloggi: 2

Superficie abitazione (mq): 228

Superficie altre funzioni (mq): 0

Epoca di costruzione: dal 1801 al 1900

Tipologia edilizia storica: **casa colonica**

Coerenza con l'impianto storico originario ☒

Integrità tipologica: alterata

Tipo di alterazione: alterazione dell'involucro

Stato di conservazione: buono

Vincolo Monumentale D.Lgs. 42/2004: non presente

Categoria di intervento da PSC/RUE 2016: Riqualificazione e ricomposizione tipologica

Codice Scheda censimento 1985: 269041

VALUTAZIONE

☒ Valore testimoniale

☐ Valore architettonico

NOTE

pannelli solari integrati nella copertura

DOCUMENTAZIONE FOTOGRAFICA

Foto censimento 1985/1987



Foto censimento 2017/2020



CENSIMENTO PATRIMONIO EDILIZIO IN ZONA EXTRAURBANA 2020

Codice nucleo: **269_48dr**

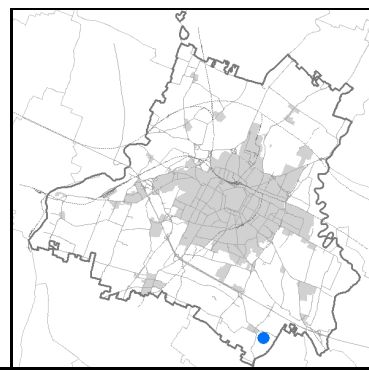


Foto aerea 2019 - C.G.R. s.p.a. Parma scala 1:5000


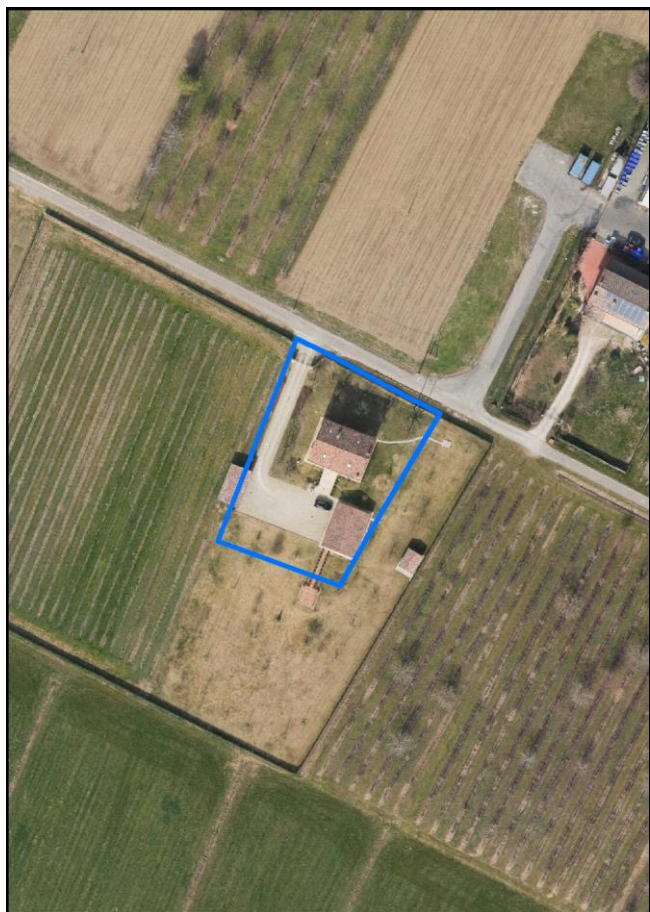
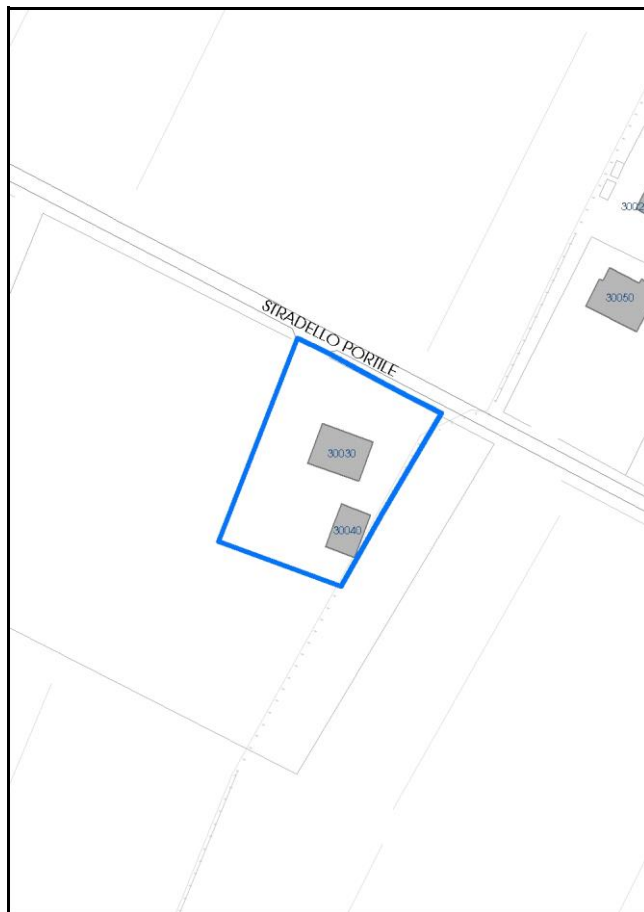


Foto aerea 2019 scala 1:2000



Estratto di mappa 2019 scala 1:2000



Comune di Modena

Codice nucleo: 269_48dr

Categoria: vocati alla trasformazione

residenza

nucleo recuperato

LOCALIZZAZIONE

Indirizzo: STRADELLO PORTILE

Numero civico: 42

Riferimenti catastali: Foglio: 269

Mappale: 48

FUNZIONI

- | | | | |
|---|--|---|---|
| <input checked="" type="checkbox"/> Residenza | <input checked="" type="checkbox"/> Deposito | <input type="checkbox"/> Allevamento | <input type="checkbox"/> Centro Aziendale |
| <input type="checkbox"/> Serra/vivaio | <input type="checkbox"/> Agriturismo | <input type="checkbox"/> Maneggio | <input type="checkbox"/> Impianto di trasformazione |
| <input type="checkbox"/> Altre attività econom. | <input type="checkbox"/> Fattoria didattica | <input type="checkbox"/> Imp. tecnologico | <input type="checkbox"/> Attività agricola residua |

Note:

Edifici destinati prevalentemente a residenza (B)

DESCRIZIONE DELL'IMPIANTO INSEDIATIVO

Impianto storico

Numero edifici: 2

Numero edifici oggetto di indagine: 1

- ☐ Vincolo Monumentale D.Lgs. 42/2004
- ☐ Vincolo Giardino di notevole interesse
- ☐ Presenza di edifici estranei all'impianto -

Assetto morfologico: corte aperta

Elementi componenti presenti:

- | | | | |
|--|--|--|---|
| <input checked="" type="checkbox"/> recinzione | <input checked="" type="checkbox"/> manufatto funzionale | <input checked="" type="checkbox"/> albero singolo | <input type="checkbox"/> alberatura a macchia |
| <input checked="" type="checkbox"/> pavimentazione | <input checked="" type="checkbox"/> siepe | <input type="checkbox"/> alberatura a filare | <input type="checkbox"/> altro |

Note elementi:

RELAZIONI CON IL CONTESTO TERRITORIALE

Tipo di accesso: ☐ accesso indiretto ☒ accesso diretto da viabilità ☐ accesso tramite stradello

Contesto paesaggistico:

- | | |
|--|--|
| <input checked="" type="checkbox"/> appartenenza ad agglomerato rurale | <input type="checkbox"/> prossimità a territorio urbanizzato |
| <input type="checkbox"/> insediamento isolato | <input type="checkbox"/> prossimità ad infrastrutture |
| <input type="checkbox"/> prossimità ad area produttiva | <input type="checkbox"/> prossimità a corso d'acqua |

Criticità ambientali: assenti

NOTE

DOCUMENTAZIONE FOTOGRAFICA

Foto anno 2019



Comune di Modena

CENSIMENTO PATRIMONIO EDILIZIO IN ZONA EXTRAURBANA

SCHEDA ANALITICA EDIFICIO

Codice nucleo: 269_48dr Categoria nucleo: vocati alla trasformazione

Codice edificio: 30030

LOCALIZZAZIONE

Indirizzo: STRADELLO PORTILE

Numero civico: 42

Riferimenti catastali: Foglio: 269

Mappale: 48

FUNZIONE

Funzione principale: residenza

Funzione secondaria: ---

Stato di utilizzazione: in uso

☐ Edificio produttivo agricolo dismesso

CARATTERISTICHE DELL'EDIFICIO

Numero di piani: 3

Numero di alloggi: 2

Superficie abitazione (mq): 157

Superficie altre funzioni (mq): 0

Epoca di costruzione: dal 1901 al 1945

Tipologia edilizia storica: **casa colonica**

Coerenza con l'impianto storico originario ☒

Integrità tipologica: alterata

Tipo di alterazione: finiture

Stato di conservazione: buono

Vincolo Monumentale D.Lgs. 42/2004: non presente

Categoria di intervento da PSC/RUE 2016: Riqualificazione e ricomposizione tipologica

Codice Scheda censimento 1985: 269048

VALUTAZIONE

☐ Valore testimoniale

☐ Valore architettonico

NOTE

DOCUMENTAZIONE FOTOGRAFICA

Foto censimento 1985/1987



Foto censimento 2017/2020



CENSIMENTO PATRIMONIO EDILIZIO IN ZONA EXTRAURBANA 2020

Codice nucleo: **269_55dr**

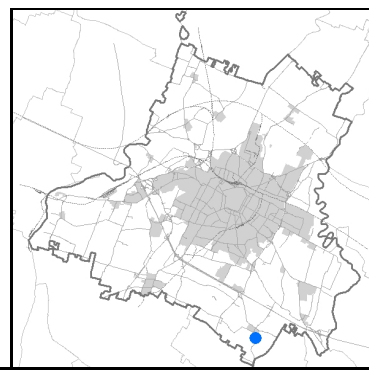


Foto aerea 2019 - C.G.R. s.p.a. Parma scala 1:5000


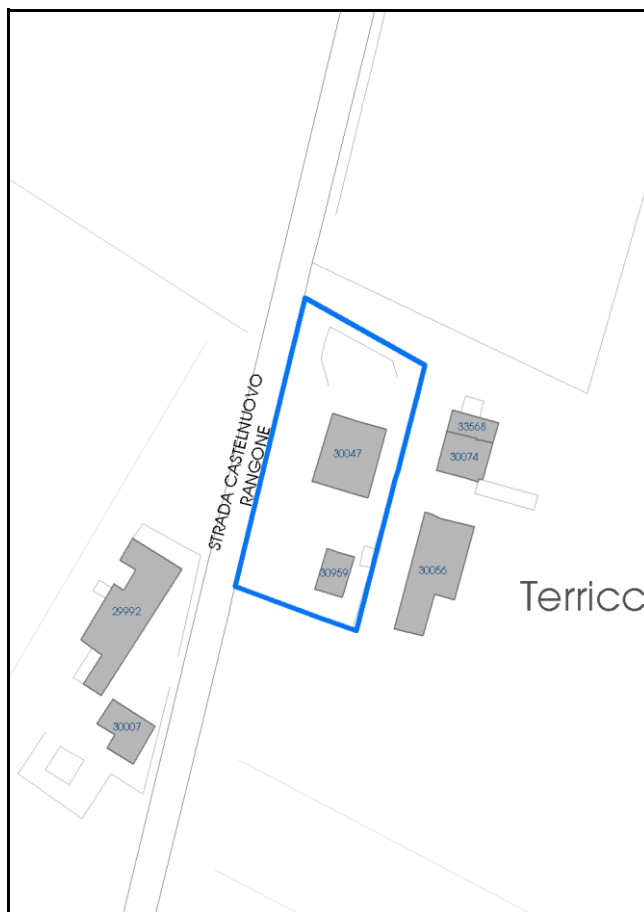


Foto aerea 2019 scala 1:2000



Estratto di mappa 2019 scala 1:2000



Comune di Modena

Codice nucleo: 269_55dr

Categoria: vocati alla trasformazione

residenza

nucleo recuperato

LOCALIZZAZIONE

Indirizzo: STRADA CASTELNUOVO RANGONE

Numero civico: 345

Riferimenti catastali: Foglio: 269

Mappale: 55

FUNZIONI

- | | | | |
|---|--|---|---|
| <input checked="" type="checkbox"/> Residenza | <input checked="" type="checkbox"/> Deposito | <input type="checkbox"/> Allevamento | <input type="checkbox"/> Centro Aziendale |
| <input type="checkbox"/> Serra/vivaio | <input type="checkbox"/> Agriturismo | <input type="checkbox"/> Maneggio | <input type="checkbox"/> Impianto di trasformazione |
| <input type="checkbox"/> Altre attività econom. | <input type="checkbox"/> Fattoria didattica | <input type="checkbox"/> Imp. tecnologico | <input type="checkbox"/> Attività agricola residua |

Note:

Edifici destinati prevalentemente a residenza (B)

DESCRIZIONE DELL'IMPIANTO INSEDIATIVO

Impianto storico

Numero edifici: 2

Numero edifici oggetto di indagine: 1

- ☐ Vincolo Monumentale D.Lgs. 42/2004
- ☐ Vincolo Giardino di notevole interesse
- ☐ Presenza di edifici estranei all'impianto -

Assetto morfologico: corte aperta

Elementi componenti presenti:

- | | | | |
|--|--|--|--|
| <input checked="" type="checkbox"/> recinzione | <input checked="" type="checkbox"/> manufatto funzionale | <input type="checkbox"/> albero singolo | <input checked="" type="checkbox"/> alberatura a macchia |
| <input checked="" type="checkbox"/> pavimentazione | <input checked="" type="checkbox"/> siepe | <input type="checkbox"/> alberatura a filare | <input type="checkbox"/> altro |

Note elementi:

RELAZIONI CON IL CONTESTO TERRITORIALE

Tipo di accesso: ☐ accesso indiretto ☒ accesso diretto da viabilità ☐ accesso tramite stradello

Contesto paesaggistico:


- | | |
|--|--|
| <input checked="" type="checkbox"/> appartenenza ad agglomerato rurale | <input type="checkbox"/> prossimità a territorio urbanizzato |
| <input type="checkbox"/> insediamento isolato | <input type="checkbox"/> prossimità ad infrastrutture |
| <input type="checkbox"/> prossimità ad area produttiva | <input type="checkbox"/> prossimità a corso d'acqua |

Criticità ambientali: fonti esterne
(traliccio alta tensione 110 m)

NOTE

DOCUMENTAZIONE FOTOGRAFICA

Foto anno 2019



Comune di Modena

CENSIMENTO PATRIMONIO EDILIZIO IN ZONA EXTRAURBANA

SCHEDA ANALITICA EDIFICIO

Codice nucleo: 269_55dr Categoria nucleo: vocati alla trasformazione

Codice edificio: 30047

LOCALIZZAZIONE

Indirizzo: STRADA CASTELNUOVO RANGONE

Numero civico: 345

Riferimenti catastali: Foglio: 269

Mappale: 55

FUNZIONE

Funzione principale: residenza

Funzione secondaria: ---

Stato di utilizzazione: in uso

☐ Edificio produttivo agricolo dismesso

CARATTERISTICHE DELL'EDIFICIO

Numero di piani: 2

Numero di alloggi: 3

Superficie abitazione (mq): 282

Superficie altre funzioni (mq): 0

Epoca di costruzione: dal 1801 al 1900

Tipologia edilizia storica: **casa colonica**

Coerenza con l'impianto storico originario ☒

Integrità tipologica: alterata

Tipo di alterazione: alterazione dell'involucro

Stato di conservazione: buono

Vincolo Monumentale D.Lgs. 42/2004: non presente

Categoria di intervento da PSC/RUE 2016: Riqualificazione e ricomposizione tipologica

Codice Scheda censimento 1985: 269055

VALUTAZIONE

☒ Valore testimoniale

☐ Valore architettonico

NOTE

DOCUMENTAZIONE FOTOGRAFICA

Foto censimento 1985/1987



Foto censimento 2017/2020



CENSIMENTO PATRIMONIO EDILIZIO IN ZONA EXTRAURBANA 2020

Codice nucleo: **269_89dr**

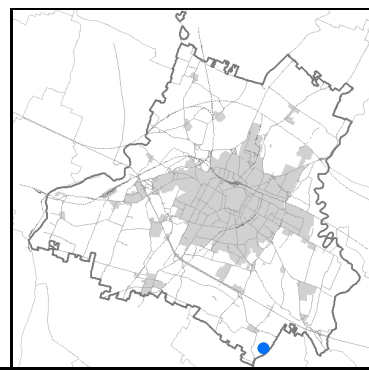



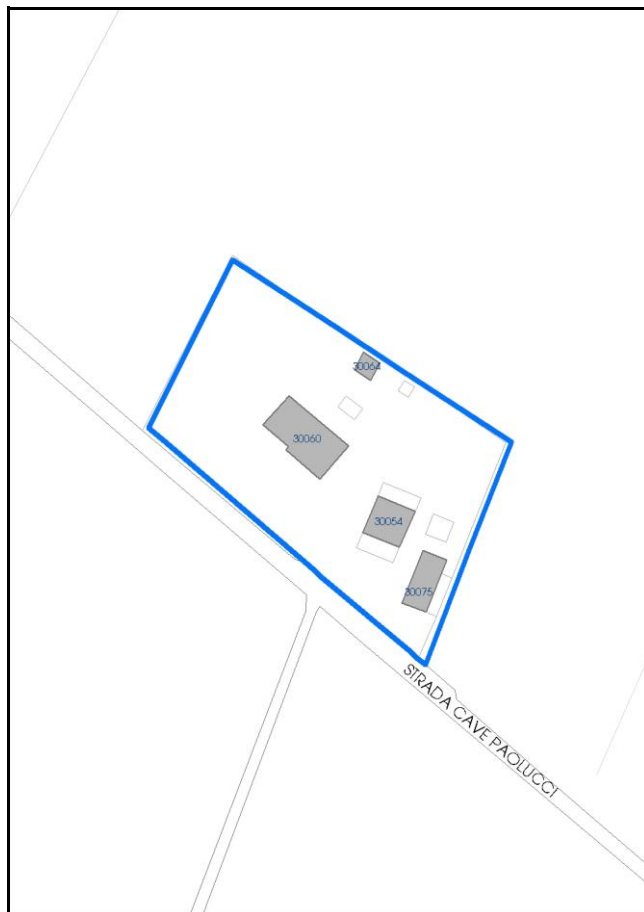
Foto aerea 2019 - C.G.R. s.p.a. Parma scala 1:5000



Foto aerea 2019 scala 1:2000



Estratto di mappa 2019 scala 1:2000



Comune di Modena

Codice nucleo: 269_89dr

Categoria: vocati alla trasformazione

residenza

nucleo recuperato

LOCALIZZAZIONE

Indirizzo: STRADA CAVE PAOLUCCI

Numero civico: 67

Riferimenti catastali: Foglio: 269

Mappale: 89

FUNZIONI

- | | | | |
|---|--|---|---|
| <input checked="" type="checkbox"/> Residenza | <input checked="" type="checkbox"/> Deposito | <input type="checkbox"/> Allevamento | <input type="checkbox"/> Centro Aziendale |
| <input type="checkbox"/> Serra/vivaio | <input type="checkbox"/> Agriturismo | <input type="checkbox"/> Maneggio | <input type="checkbox"/> Impianto di trasformazione |
| <input type="checkbox"/> Altre attività econom. | <input type="checkbox"/> Fattoria didattica | <input type="checkbox"/> Imp. tecnologico | <input type="checkbox"/> Attività agricola residua |

Note:

Edifici destinati prevalentemente a residenza (B)

DESCRIZIONE DELL'IMPIANTO INSEDIATIVO

Impianto storico

Numero edifici: 4

Numero edifici oggetto di indagine: 1

- ☐ Vincolo Monumentale D.Lgs. 42/2004
- ☐ Vincolo Giardino di notevole interesse
- ☐ Presenza di edifici estranei all'impianto -

Assetto morfologico: disposizione libera

Elementi componenti presenti:

- | | | | |
|--|--|--|--|
| <input checked="" type="checkbox"/> recinzione | <input checked="" type="checkbox"/> manufatto funzionale | <input type="checkbox"/> albero singolo | <input checked="" type="checkbox"/> alberatura a macchia |
| <input checked="" type="checkbox"/> pavimentazione | <input checked="" type="checkbox"/> siepe | <input type="checkbox"/> alberatura a filare | <input type="checkbox"/> altro |

Note elementi:

RELAZIONI CON IL CONTESTO TERRITORIALE

Tipo di accesso: ☐ accesso indiretto ☒ accesso diretto da viabilità ☐ accesso tramite stradello

Contesto paesaggistico:


- | | |
|---|--|
| <input type="checkbox"/> appartenenza ad agglomerato rurale | <input type="checkbox"/> prossimità a territorio urbanizzato |
| <input checked="" type="checkbox"/> insediamento isolato | <input type="checkbox"/> prossimità ad infrastrutture |
| <input type="checkbox"/> prossimità ad area produttiva | <input type="checkbox"/> prossimità a corso d'acqua |

Criticità ambientali: assenti

NOTE

DOCUMENTAZIONE FOTOGRAFICA

Foto anno 2019



Comune di Modena

CENSIMENTO PATRIMONIO EDILIZIO IN ZONA EXTRAURBANA

SCHEMA ANALITICA EDIFICIO

Codice nucleo: 269_89dr Categoria nucleo: vocati alla trasformazione

Codice edificio: 30054

LOCALIZZAZIONE

Indirizzo: STRADA CAVE PAOLUCCI

Numero civico: 67

Riferimenti catastali: Foglio: 269

Mappale: 89

FUNZIONE

Funzione principale: residenza

Funzione secondaria: ---

Stato di utilizzazione: in uso

☐ Edificio produttivo agricolo dismesso

CARATTERISTICHE DELL'EDIFICIO

Numero di piani: 2

Numero di alloggi: 2

Superficie abitazione (mq): 110

Superficie altre funzioni (mq): 0

Epoca di costruzione: dal 1901 al 1945

Tipologia edilizia storica: **casa colonica**

Coerenza con l'impianto storico originario ☒

Integrità tipologica: alterata

Tipo di alterazione: alterazione dell'involucro

Stato di conservazione: buono

Vincolo Monumentale D.Lgs. 42/2004: non presente

Categoria di intervento da PSC/RUE 2016: Riqualificazione e ricomposizione tipologica

Codice Scheda censimento 1985: 269089

VALUTAZIONE

☐ Valore testimoniale

☐ Valore architettonico

NOTE

DOCUMENTAZIONE FOTOGRAFICA

Foto censimento 1985/1987



Foto censimento 2017/2020



CENSIMENTO PATRIMONIO EDILIZIO IN ZONA EXTRAURBANA 2020

Codice nucleo: **269_96dr**

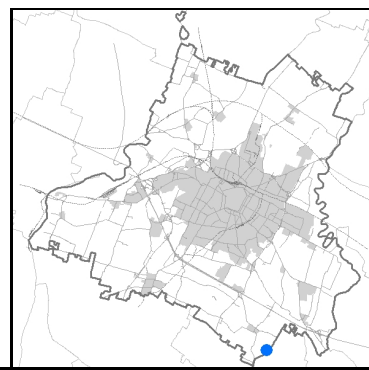


Foto aerea 2019 - C.G.R. s.p.a. Parma scala 1:5000

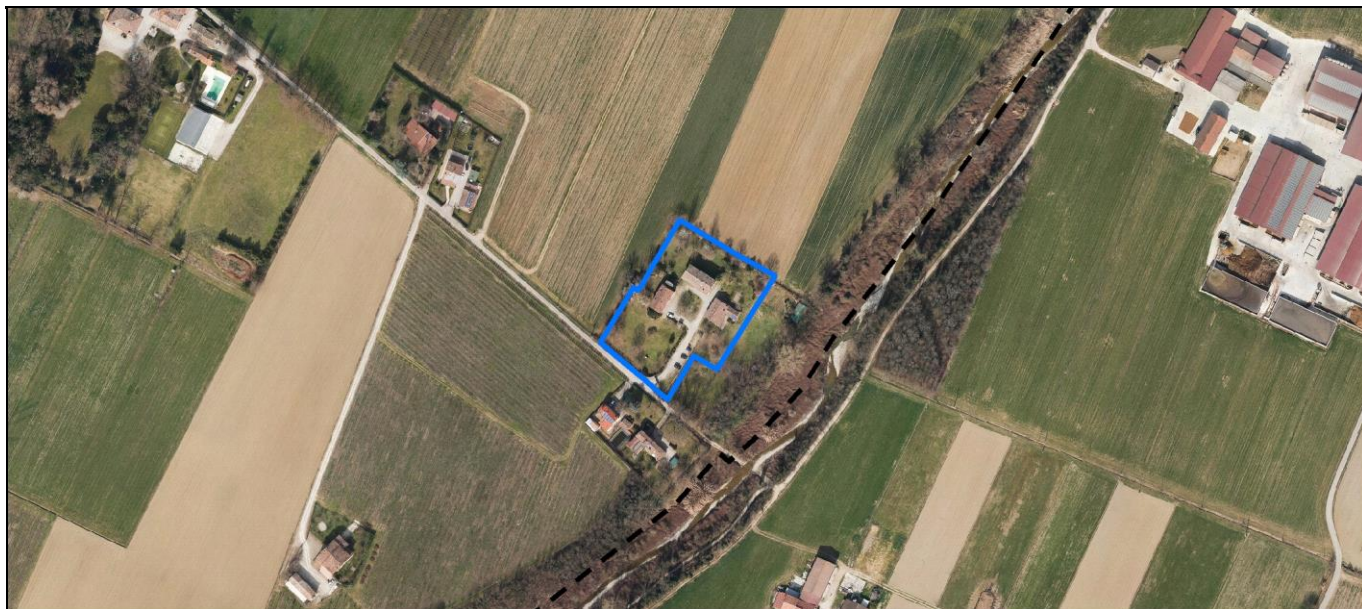


Foto aerea 2019 scala 1:2000



Estratto di mappa 2019 scala 1:2000



Comune di Modena

Codice nucleo: 269_96dr

Categoria: vocati alla trasformazione

residenza

nucleo recuperato

LOCALIZZAZIONE

Indirizzo: STRADA CAVE PAOLUCCI

Numero civico: 71

Riferimenti catastali: Foglio: 269

Mappale: 96

FUNZIONI

- | | | | |
|---|--|---|---|
| <input checked="" type="checkbox"/> Residenza | <input checked="" type="checkbox"/> Deposito | <input type="checkbox"/> Allevamento | <input type="checkbox"/> Centro Aziendale |
| <input type="checkbox"/> Serra/vivaio | <input type="checkbox"/> Agriturismo | <input type="checkbox"/> Maneggio | <input type="checkbox"/> Impianto di trasformazione |
| <input type="checkbox"/> Altre attività econom. | <input type="checkbox"/> Fattoria didattica | <input type="checkbox"/> Imp. tecnologico | <input type="checkbox"/> Attività agricola residua |

Note:

Edifici destinati prevalentemente a residenza (B)

DESCRIZIONE DELL'IMPIANTO INSEDIATIVO

Impianto storico

Numero edifici: 4

Numero edifici oggetto di indagine: 2

- ☐ Vincolo Monumentale D.Lgs. 42/2004
- ☐ Vincolo Giardino di notevole interesse
- ☐ Presenza di edifici estranei all'impianto -

Assetto morfologico: corte aperta

Elementi componenti presenti:

- | | | | |
|--|--|--|--|
| <input checked="" type="checkbox"/> recinzione | <input checked="" type="checkbox"/> manufatto funzionale | <input checked="" type="checkbox"/> albero singolo | <input checked="" type="checkbox"/> alberatura a macchia |
| <input checked="" type="checkbox"/> pavimentazione | <input checked="" type="checkbox"/> siepe | <input type="checkbox"/> alberatura a filare | <input type="checkbox"/> altro |

Note elementi:

RELAZIONI CON IL CONTESTO TERRITORIALE

Tipo di accesso: ☐ accesso indiretto ☐ accesso diretto da viabilità ☒ accesso tramite stradello

Contesto paesaggistico:

- | | |
|--|--|
| <input checked="" type="checkbox"/> appartenenza ad agglomerato rurale | <input type="checkbox"/> prossimità a territorio urbanizzato |
| <input type="checkbox"/> insediamento isolato | <input type="checkbox"/> prossimità ad infrastrutture |
| <input type="checkbox"/> prossimità ad area produttiva | <input checked="" type="checkbox"/> prossimità a corso d'acqua |

Criticità ambientali: assenti

NOTE

DOCUMENTAZIONE FOTOGRAFICA

Foto anno 2019



Comune di Modena

CENSIMENTO PATRIMONIO EDILIZIO IN ZONA EXTRAURBANA

SCHEDA ANALITICA EDIFICIO

Codice nucleo: 269_96dr Categoria nucleo: vocati alla trasformazione

Codice edificio: 30035

LOCALIZZAZIONE

Indirizzo: STRADA CAVE PAOLUCCI

Numero civico: 71

Riferimenti catastali: Foglio: 269

Mappale: 96

FUNZIONE

Funzione principale: residenza

Funzione secondaria: ---

Stato di utilizzazione: in uso

☐ Edificio produttivo agricolo dismesso

CARATTERISTICHE DELL'EDIFICIO

Numero di piani: 2

Numero di alloggi: 3

Superficie abitazione (mq): 175

Superficie altre funzioni (mq): 0

Epoca di costruzione: dal 1801 al 1900

Tipologia edilizia storica: **casa colonica**

Coerenza con l'impianto storico originario ☒

Integrità tipologica: alterata

Tipo di alterazione: finiture

Stato di conservazione: buono

Vincolo Monumentale D.Lgs. 42/2004: non presente

Categoria di intervento da PSC/RUE 2016: Riqualificazione e ricomposizione tipologica

Codice Scheda censimento 1985: 269096

VALUTAZIONE

☒ Valore testimoniale

☐ Valore architettonico

NOTE

DOCUMENTAZIONE FOTOGRAFICA

Foto censimento 1985/1987



Foto censimento 2017/2020



Comune di Modena

CENSIMENTO PATRIMONIO EDILIZIO IN ZONA EXTRAURBANA

SCHEDA ANALITICA EDIFICIO

Codice nucleo: 269_96dr Categoria nucleo: vocati alla trasformazione

Codice edificio: 30069

LOCALIZZAZIONE

Indirizzo: STRADA CAVE PAOLUCCI

Numero civico: 0

Riferimenti catastali: Foglio: 269

Mappale: 97

FUNZIONE

Funzione principale: residenza

Funzione secondaria: deposito

Stato di utilizzazione: in uso

☐ Edificio produttivo agricolo dismesso

CARATTERISTICHE DELL'EDIFICIO

Numero di piani: 2

Numero di alloggi: 1

Superficie abitazione (mq): 137

Superficie altre funzioni (mq): 0

Epoca di costruzione: dal 1901 al 1945

Tipologia edilizia storica: **casa colonica**

Coerenza con l'impianto storico originario ☒

Integrità tipologica: originaria

Tipo di alterazione:

Stato di conservazione: buono

Vincolo Monumentale D.Lgs. 42/2004: non presente

Categoria di intervento da PSC/RUE 2016: Riqualificazione e ricomposizione tipologica

Codice Scheda censimento 1985: 269097

VALUTAZIONE

☐ Valore testimoniale

☐ Valore architettonico

NOTE

DOCUMENTAZIONE FOTOGRAFICA

Foto censimento 1985/1987



Foto censimento 2017/2020



CENSIMENTO PATRIMONIO EDILIZIO IN ZONA EXTRAURBANA 2020

Codice nucleo: 270_12dr

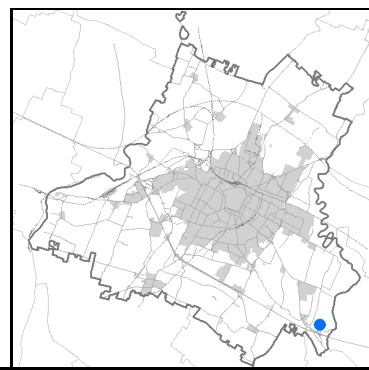
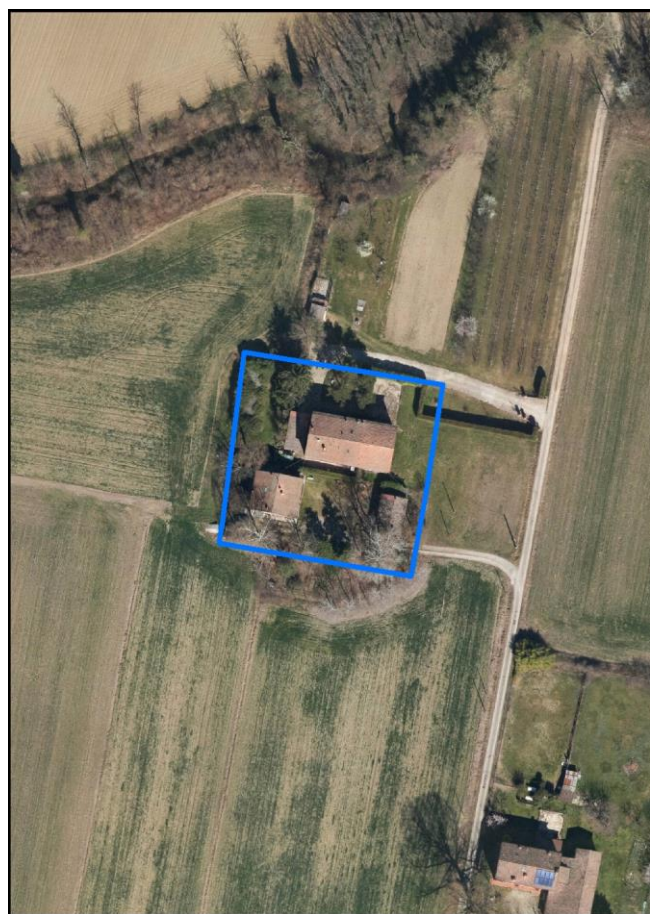


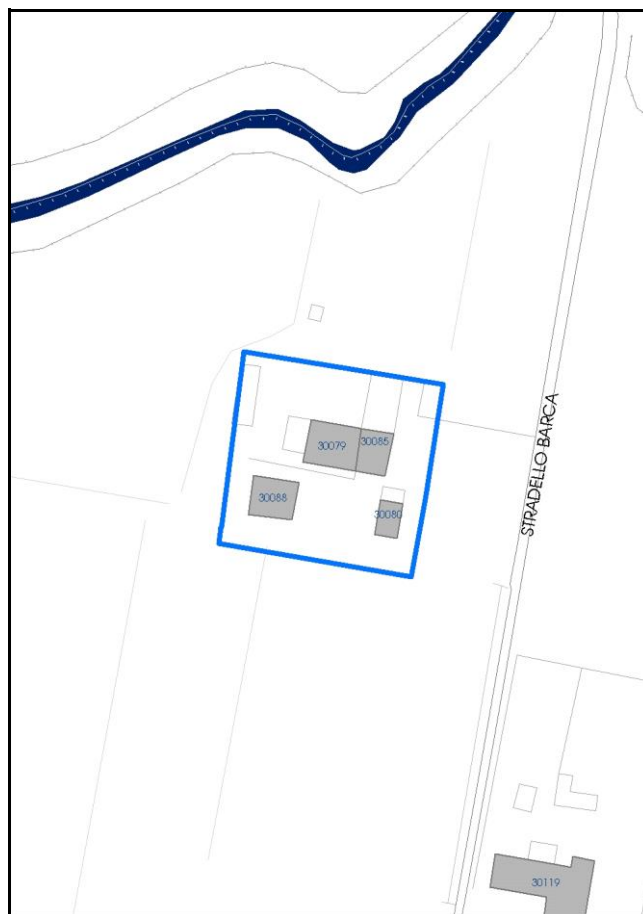
Foto aerea 2019 - C.G.R. s.p.a. Parma scala 1:5000



Foto aerea 2019 scala 1:2000



Estratto di mappa 2019 scala 1:2000



Comune di Modena

Codice nucleo: 270_12dr

Categoria: vocati alla trasformazione

residenza

nucleo recuperato

LOCALIZZAZIONE

Indirizzo: STRADELLO BARCA

Numero civico: 101

Riferimenti catastali: Foglio: 270

Mappale: 12

FUNZIONI

- | | | | |
|--|---|---|---|
| <input checked="" type="checkbox"/> Residenza | <input type="checkbox"/> Deposito | <input type="checkbox"/> Allevamento | <input type="checkbox"/> Centro Aziendale |
| <input type="checkbox"/> Serra/vivaio | <input type="checkbox"/> Agriturismo | <input type="checkbox"/> Maneggio | <input type="checkbox"/> Impianto di trasformazione |
| <input checked="" type="checkbox"/> Altre attività econom. | <input type="checkbox"/> Fattoria didattica | <input type="checkbox"/> Imp. tecnologico | <input type="checkbox"/> Attività agricola residua |

Note: Stalla, fienile

Edifici destinati prevalentemente a residenza (B)

DESCRIZIONE DELL'IMPIANTO INSEDIATIVO

Impianto storico

Numero edifici: 4

Numero edifici oggetto di indagine: 3

- ☐ Vincolo Monumentale D.Lgs. 42/2004
- ☐ Vincolo Giardino di notevole interesse
- ☐ Presenza di edifici estranei all'impianto -

Assetto morfologico: corte aperta

Elementi componenti presenti:

- | | | | |
|--|--|--|--|
| <input checked="" type="checkbox"/> recinzione | <input checked="" type="checkbox"/> manufatto funzionale | <input type="checkbox"/> albero singolo | <input checked="" type="checkbox"/> alberatura a macchia |
| <input checked="" type="checkbox"/> pavimentazione | <input checked="" type="checkbox"/> siepe | <input type="checkbox"/> alberatura a filare | <input type="checkbox"/> altro |

Note elementi:

RELAZIONI CON IL CONTESTO TERRITORIALE

Tipo di accesso: ☐ accesso indiretto ☐ accesso diretto da viabilità ☒ accesso tramite stradello

Contesto paesaggistico:


- | | |
|---|--|
| <input type="checkbox"/> appartenenza ad agglomerato rurale | <input type="checkbox"/> prossimità a territorio urbanizzato |
| <input checked="" type="checkbox"/> insediamento isolato | <input type="checkbox"/> prossimità ad infrastrutture |
| <input type="checkbox"/> prossimità ad area produttiva | <input type="checkbox"/> prossimità a corso d'acqua |

Criticità ambientali: assenti

NOTE

DOCUMENTAZIONE FOTOGRAFICA

Foto anno 2019



Comune di Modena

CENSIMENTO PATRIMONIO EDILIZIO IN ZONA EXTRAURBANA

SCHEDA ANALITICA EDIFICIO

Codice nucleo: 270_12dr Categoria nucleo: vocati alla trasformazione

Codice edificio: 30079

LOCALIZZAZIONE

Indirizzo: STRADELLO BARCA

Numero civico: 101

Riferimenti catastali: Foglio: 270

Mappale: 12

FUNZIONE

Funzione principale: residenza

Funzione secondaria: ---

Stato di utilizzazione: in uso

☐ Edificio produttivo agricolo dismesso

CARATTERISTICHE DELL'EDIFICIO

Numero di piani: 3

Numero di alloggi: 2

Superficie abitazione (mq): 155

Superficie altre funzioni (mq): 0

Epoca di costruzione: dal 1901 al 1945

Tipologia edilizia storica: **edificio a porta morta**

Coerenza con l'impianto storico originario ☒

Integrità tipologica: originaria

Tipo di alterazione:

Stato di conservazione: buono

Vincolo Monumentale D.Lgs. 42/2004: non presente

Categoria di intervento da PSC/RUE 2016: Riqualificazione e ricomposizione tipologica

Codice Scheda censimento 1985: 270012

VALUTAZIONE

☒ Valore testimoniale

☐ Valore architettonico

NOTE

gli edifici cod. 30079 e cod. 30085 formano un unico immobile

DOCUMENTAZIONE FOTOGRAFICA

Foto censimento 1985/1987



Foto censimento 2017/2020



Comune di Modena

CENSIMENTO PATRIMONIO EDILIZIO IN ZONA EXTRAURBANA

SCHEDA ANALITICA EDIFICIO

Codice nucleo: 270_12dr Categoria nucleo: vocati alla trasformazione

Codice edificio: 30080

LOCALIZZAZIONE

Indirizzo: STRADELLO BARCA

Numero civico: 0

Riferimenti catastali: Foglio: 270

Mappale: 14

FUNZIONE

Funzione principale: stalla

Funzione secondaria: ---

Stato di utilizzazione: uso non rilevabile

☐ Edificio produttivo agricolo dismesso

CARATTERISTICHE DELL'EDIFICIO

Numero di piani: 2

Numero di alloggi: 0

Superficie abitazione (mq): 0

Superficie altre funzioni (mq): 55

Epoca di costruzione: dal 1801 al 1900

Tipologia edilizia storica: **stalla e fienile**

Coerenza con l'impianto storico originario ☒

Integrità tipologica: originaria

Tipo di alterazione:

Stato di conservazione: medio

Vincolo Monumentale D.Lgs. 42/2004: non presente

Categoria di intervento da PSC/RUE 2016: Riqualificazione e ricomposizione tipologica

Codice Scheda censimento 1985: 270014

VALUTAZIONE

☒ Valore testimoniale

☐ Valore architettonico

NOTE

DOCUMENTAZIONE FOTOGRAFICA

Foto censimento 1985/1987



Foto censimento 2017/2020



Comune di Modena

CENSIMENTO PATRIMONIO EDILIZIO IN ZONA EXTRAURBANA

SCHEMA ANALITICA EDIFICIO

Codice nucleo: 270_12dr Categoria nucleo: vocati alla trasformazione

Codice edificio: 30085

LOCALIZZAZIONE

Indirizzo: STRADELLO BARCA

Numero civico: 0

Riferimenti catastali: Foglio: 270

Mappale: 101

FUNZIONE

Funzione principale: deposito

Funzione secondaria: ---

Stato di utilizzazione: in uso

☐ Edificio produttivo agricolo dismesso

CARATTERISTICHE DELL'EDIFICIO

Numero di piani: 3

Numero di alloggi: 0

Superficie abitazione (mq): 0

Superficie altre funzioni (mq): 94

Epoca di costruzione: dal 1801 al 1900

Tipologia edilizia storica: **stalla e fienile**

Coerenza con l'impianto storico originario ☒

Integrità tipologica: originaria

Tipo di alterazione:

Stato di conservazione: buono

Vincolo Monumentale D.Lgs. 42/2004: non presente

Categoria di intervento da PSC/RUE 2016: Riqualificazione e ricomposizione tipologica

Codice Scheda censimento 1985: 270101

VALUTAZIONE

☒ Valore testimoniale

☐ Valore architettonico

NOTE

gli edifici cod. 30079 e cod. 30085 formano un unico immobile

DOCUMENTAZIONE FOTOGRAFICA

Foto censimento 1985/1987



Foto censimento 2017/2020



CENSIMENTO PATRIMONIO EDILIZIO IN ZONA EXTRAURBANA 2020

Codice nucleo: 270_17dr

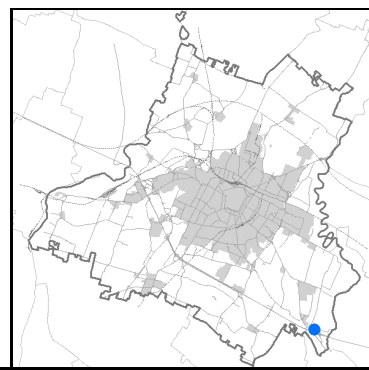


Foto aerea 2019 - C.G.R. s.p.a. Parma scala 1:5000

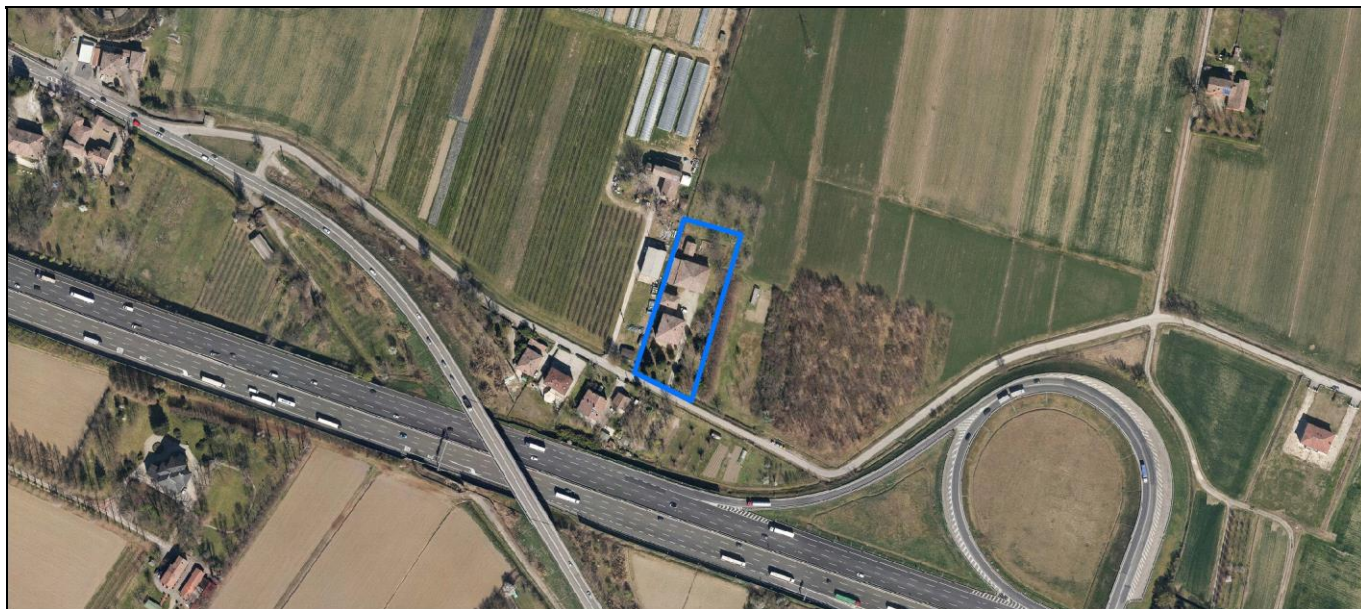
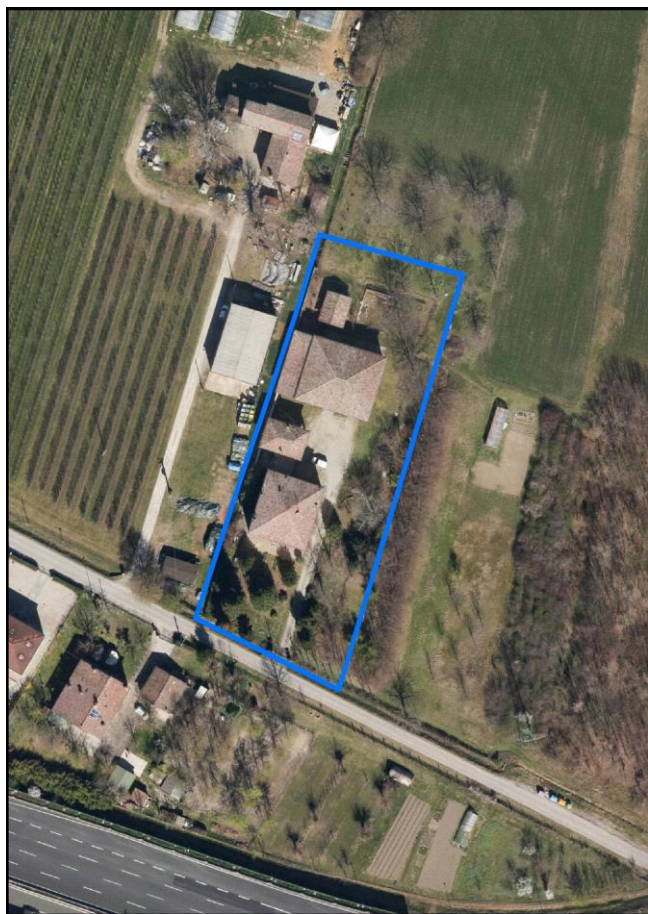
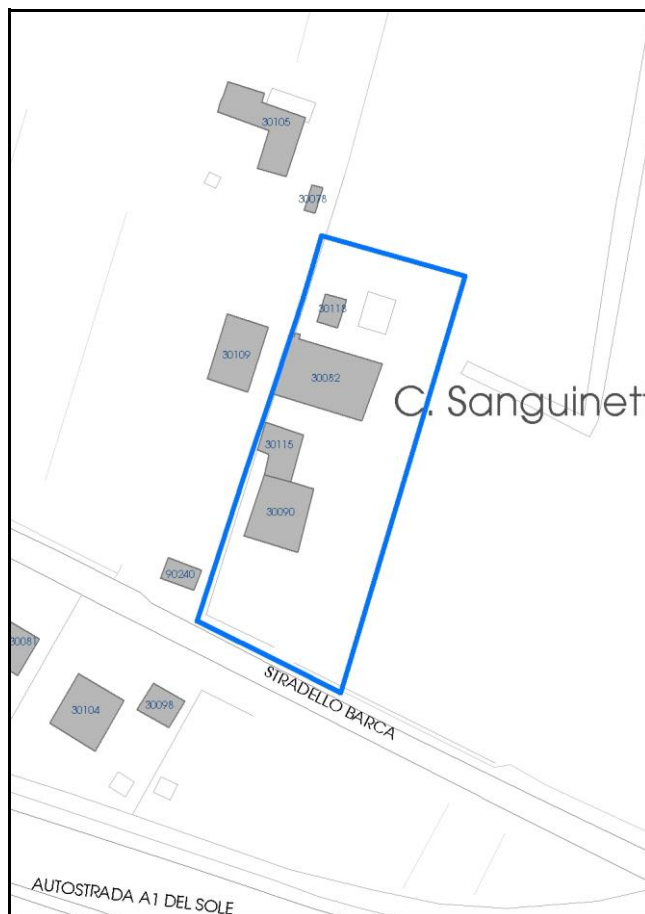


Foto aerea 2019 scala 1:2000



Estratto di mappa 2019 scala 1:2000



Comune di Modena

Codice nucleo: 270_17dr

Categoria: vocati alla trasformazione

residenza

nucleo recuperato

LOCALIZZAZIONE

Indirizzo: STRADELLO BARCA

Numero civico: 35

Riferimenti catastali: Foglio: 270

Mappale: 17

FUNZIONI

- | | | | |
|--|---|---|---|
| <input checked="" type="checkbox"/> Residenza | <input type="checkbox"/> Deposito | <input type="checkbox"/> Allevamento | <input type="checkbox"/> Centro Aziendale |
| <input type="checkbox"/> Serra/vivaio | <input type="checkbox"/> Agriturismo | <input type="checkbox"/> Maneggio | <input type="checkbox"/> Impianto di trasformazione |
| <input checked="" type="checkbox"/> Altre attività econom. | <input type="checkbox"/> Fattoria didattica | <input type="checkbox"/> Imp. tecnologico | <input type="checkbox"/> Attività agricola residua |

Note: Stalla, fienile

Edifici destinati prevalentemente a residenza (B)

DESCRIZIONE DELL'IMPIANTO INSEDIATIVO

Impianto storico

Numero edifici: 4

Numero edifici oggetto di indagine: 4

- ☐ Vincolo Monumentale D.Lgs. 42/2004
- ☐ Vincolo Giardino di notevole interesse
- ☐ Presenza di edifici estranei all'impianto -

Assetto morfologico: disposizione libera

Elementi componenti presenti:

- | | | | |
|--|---|--|--|
| <input checked="" type="checkbox"/> recinzione | <input type="checkbox"/> manufatto funzionale | <input type="checkbox"/> albero singolo | <input checked="" type="checkbox"/> alberatura a macchia |
| <input type="checkbox"/> pavimentazione | <input checked="" type="checkbox"/> siepe | <input type="checkbox"/> alberatura a filare | <input type="checkbox"/> altro |

Note elementi:

RELAZIONI CON IL CONTESTO TERRITORIALE

Tipo di accesso: ☐ accesso indiretto ☒ accesso diretto da viabilità ☐ accesso tramite stradello

Contesto paesaggistico:

- | | |
|--|--|
| <input checked="" type="checkbox"/> appartenenza ad agglomerato rurale | <input type="checkbox"/> prossimità a territorio urbanizzato |
| <input type="checkbox"/> insediamento isolato | <input checked="" type="checkbox"/> prossimità ad infrastrutture |
| <input type="checkbox"/> prossimità ad area produttiva | <input type="checkbox"/> prossimità a corso d'acqua |

Criticità ambientali: assenti

NOTE

DOCUMENTAZIONE FOTOGRAFICA

Foto anno 2019



Comune di Modena

CENSIMENTO PATRIMONIO EDILIZIO IN ZONA EXTRAURBANA

SCHEMA ANALITICA EDIFICIO

Codice nucleo: 270_17dr Categoria nucleo: vocati alla trasformazione

Codice edificio: 30082

LOCALIZZAZIONE

Indirizzo: STRADELLO BARCA

Numero civico: 35

Riferimenti catastali: Foglio: 270

Mappale: 17

FUNZIONE

Funzione principale: residenza

Funzione secondaria: ---

Stato di utilizzazione: in uso

☐ Edificio produttivo agricolo dismesso

CARATTERISTICHE DELL'EDIFICIO

Numero di piani: 1

Numero di alloggi: 2

Superficie abitazione (mq): 406

Superficie altre funzioni (mq): 0

Epoca di costruzione: fino al 1800

Tipologia edilizia storica: **stalla e fienile**

Coerenza con l'impianto storico originario ☒

Integrità tipologica: alterata

Tipo di alterazione: finiture

Stato di conservazione: buono

Vincolo Monumentale D.Lgs. 42/2004: non presente

Categoria di intervento da PSC/RUE 2016: Restauro e risanamento conservativo

Codice Scheda censimento 1985: 270017

VALUTAZIONE

☒ Valore testimoniale

☐ Valore architettonico

NOTE

DOCUMENTAZIONE FOTOGRAFICA

Foto censimento 1985/1987



Foto censimento 2017/2020



Comune di Modena

CENSIMENTO PATRIMONIO EDILIZIO IN ZONA EXTRAURBANA

SCHEDA ANALITICA EDIFICIO

Codice nucleo: 270_17dr Categoria nucleo: vocati alla trasformazione

Codice edificio: 30090

LOCALIZZAZIONE

Indirizzo: STRADELLO BARCA

Numero civico: 35

Riferimenti catastali: Foglio: 270

Mappale: 19

FUNZIONE

Funzione principale: residenza

Funzione secondaria: ---

Stato di utilizzazione: in uso

☐ Edificio produttivo agricolo dismesso

CARATTERISTICHE DELL'EDIFICIO

Numero di piani: 3

Numero di alloggi: 1

Superficie abitazione (mq): 244

Superficie altre funzioni (mq): 0

Epoca di costruzione: dal 1801 al 1900

Tipologia edilizia storica: **casa padronale**

Coerenza con l'impianto storico originario ☒

Integrità tipologica: alterata

Tipo di alterazione: finiture

Stato di conservazione: buono

Vincolo Monumentale D.Lgs. 42/2004: non presente

Categoria di intervento da PSC/RUE 2016: Riqualificazione e ricomposizione tipologica

Codice Scheda censimento 1985: 270019

VALUTAZIONE

☒ Valore testimoniale

☐ Valore architettonico


NOTE

DOCUMENTAZIONE FOTOGRAFICA

Foto censimento 1985/1987



Foto censimento 2017/2020



Comune di Modena

CENSIMENTO PATRIMONIO EDILIZIO IN ZONA EXTRAURBANA

SCHEDA ANALITICA EDIFICIO

Codice nucleo: 270_17dr Categoria nucleo: vocati alla trasformazione

Codice edificio: 30115

LOCALIZZAZIONE

Indirizzo: STRADELLO BARCA

Numero civico: 35

Riferimenti catastali: Foglio: 270

Mappale: 18

FUNZIONE

Funzione principale: residenza

Funzione secondaria: ---

Stato di utilizzazione: in uso

☐ Edificio produttivo agricolo dismesso

CARATTERISTICHE DELL'EDIFICIO

Numero di piani: 2

Numero di alloggi: 1

Superficie abitazione (mq): 120

Superficie altre funzioni (mq): 0

Epoca di costruzione: fino al 1800

Tipologia edilizia storica: **stalla e fienile**

Coerenza con l'impianto storico originario ☒

Integrità tipologica: alterata

Tipo di alterazione: finiture

Stato di conservazione: buono

Vincolo Monumentale D.Lgs. 42/2004: non presente

Categoria di intervento da PSC/RUE 2016: Riqualificazione e ricomposizione tipologica

Codice Scheda censimento 1985: 270018

VALUTAZIONE

☒ Valore testimoniale

☐ Valore architettonico

NOTE

DOCUMENTAZIONE FOTOGRAFICA

Foto censimento 1985/1987



Foto censimento 2017/2020



Comune di Modena

CENSIMENTO PATRIMONIO EDILIZIO IN ZONA EXTRAURBANA

SCHEDA ANALITICA EDIFICIO

Codice nucleo: 270_17dr Categoria nucleo: vocati alla trasformazione

Codice edificio: 30118

LOCALIZZAZIONE

Indirizzo: STRADELLO BARCA

Numero civico: 35

Riferimenti catastali: Foglio: 270

Mappale: 16

FUNZIONE

Funzione principale: deposito

Funzione secondaria: ---

Stato di utilizzazione: uso non rilevabile

☒ Edificio produttivo agricolo dismesso

CARATTERISTICHE DELL'EDIFICIO

Numero di piani: 1

Numero di alloggi: 0

Superficie abitazione (mq): 0

Superficie altre funzioni (mq): 44

Epoca di costruzione: dal 1801 al 1900

Tipologia edilizia storica: **stalla e fienile**

Coerenza con l'impianto storico originario ☒

Integrità tipologica: originaria

Tipo di alterazione:

Stato di conservazione: medio

Vincolo Monumentale D.Lgs. 42/2004: non presente

Categoria di intervento da PSC/RUE 2016: Riqualificazione e ricomposizione tipologica

Codice Scheda censimento 1985: 270016

VALUTAZIONE

☒ Valore testimoniale

☐ Valore architettonico

NOTE

DOCUMENTAZIONE FOTOGRAFICA

Foto censimento 1985/1987



Foto censimento 2017/2020



CENSIMENTO PATRIMONIO EDILIZIO IN ZONA EXTRAURBANA 2020

Codice nucleo: 270_28dr

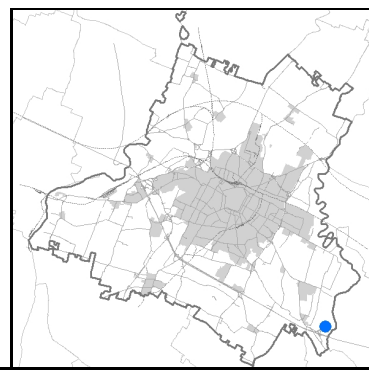


Foto aerea 2019 - C.G.R. s.p.a. Parma scala 1:5000




Foto aerea 2019 scala 1:2000



Estratto di mappa 2019 scala 1:2000



Comune di Modena

Codice nucleo: 270_28dr

Categoria: vocati alla trasformazione

residenza

nucleo recuperato

LOCALIZZAZIONE

Indirizzo: STRADELLO BARCA

Numero civico:

Riferimenti catastali: Foglio: 270

Mappale: 28

FUNZIONI

- | | | | |
|--|---|---|---|
| <input checked="" type="checkbox"/> Residenza | <input type="checkbox"/> Deposito | <input type="checkbox"/> Allevamento | <input type="checkbox"/> Centro Aziendale |
| <input type="checkbox"/> Serra/vivaio | <input type="checkbox"/> Agriturismo | <input type="checkbox"/> Maneggio | <input type="checkbox"/> Impianto di trasformazione |
| <input checked="" type="checkbox"/> Altre attività econom. | <input type="checkbox"/> Fattoria didattica | <input type="checkbox"/> Imp. tecnologico | <input type="checkbox"/> Attività agricola residua |

Note: B&B

Edifici destinati prevalentemente a residenza (B)

DESCRIZIONE DELL'IMPIANTO INSEDIATIVO

Impianto storico

Numero edifici: 3

Numero edifici oggetto di indagine: 3

- ☐ Vincolo Monumentale D.Lgs. 42/2004
- ☐ Vincolo Giardino di notevole interesse
- ☐ Presenza di edifici estranei all'impianto -

Assetto morfologico: disposizione libera

Elementi componenti presenti:

- | | | | |
|--|--|--|--|
| <input checked="" type="checkbox"/> recinzione | <input checked="" type="checkbox"/> manufatto funzionale | <input type="checkbox"/> albero singolo | <input checked="" type="checkbox"/> alberatura a macchia |
| <input checked="" type="checkbox"/> pavimentazione | <input checked="" type="checkbox"/> siepe | <input type="checkbox"/> alberatura a filare | <input type="checkbox"/> altro |

Note elementi:

RELAZIONI CON IL CONTESTO TERRITORIALE

Tipo di accesso: ☐ accesso indiretto ☐ accesso diretto da viabilità ☒ accesso tramite stradello

Contesto paesaggistico:


- | | |
|---|--|
| <input type="checkbox"/> appartenenza ad agglomerato rurale | <input type="checkbox"/> prossimità a territorio urbanizzato |
| <input checked="" type="checkbox"/> insediamento isolato | <input type="checkbox"/> prossimità ad infrastrutture |
| <input type="checkbox"/> prossimità ad area produttiva | <input checked="" type="checkbox"/> prossimità a corso d'acqua |

Criticità ambientali: assenti

NOTE

DOCUMENTAZIONE FOTOGRAFICA

Foto anno 2019



Comune di Modena

CENSIMENTO PATRIMONIO EDILIZIO IN ZONA EXTRAURBANA

SCHEDA ANALITICA EDIFICIO

Codice nucleo: 270_28dr Categoria nucleo: vocati alla trasformazione

Codice edificio: 30091

LOCALIZZAZIONE

Indirizzo: STRADELLO BARCA

Numero civico: 0

Riferimenti catastali: Foglio: 270

Mappale: 28

FUNZIONE

Funzione principale: residenza

Funzione secondaria: ---

Stato di utilizzazione: in uso

☐ Edificio produttivo agricolo dismesso

CARATTERISTICHE DELL'EDIFICIO

Numero di piani: 2

Numero di alloggi: 2

Superficie abitazione (mq): 222

Superficie altre funzioni (mq): 0

Epoca di costruzione: dal 1801 al 1900

Tipologia edilizia storica: **stalla e fienile**

Coerenza con l'impianto storico originario ☒

Integrità tipologica: alterata

Tipo di alterazione: finiture

Stato di conservazione: buono

Vincolo Monumentale D.Lgs. 42/2004: non presente

Categoria di intervento da PSC/RUE 2016: Riqualificazione e ricomposizione tipologica

Codice Scheda censimento 1985: 270028

VALUTAZIONE

☒ Valore testimoniale

☐ Valore architettonico


NOTE

DOCUMENTAZIONE FOTOGRAFICA

Foto censimento 1985/1987



Foto censimento 2017/2020



Comune di Modena

CENSIMENTO PATRIMONIO EDILIZIO IN ZONA EXTRAURBANA

SCHEDA ANALITICA EDIFICIO

Codice nucleo: 270_28dr Categoria nucleo: vocati alla trasformazione

Codice edificio: 30092

LOCALIZZAZIONE

Indirizzo: STRADELLO BARCA

Numero civico: 225

Riferimenti catastali: Foglio: 270

Mappale: 29

FUNZIONE

Funzione principale: residenza

Funzione secondaria: ---

Stato di utilizzazione: in uso

☐ Edificio produttivo agricolo dismesso

CARATTERISTICHE DELL'EDIFICIO

Numero di piani: 2

Numero di alloggi: 1

Superficie abitazione (mq): 162

Superficie altre funzioni (mq): 0

Epoca di costruzione: fino al 1800

Tipologia edilizia storica: **casa colonica**

Coerenza con l'impianto storico originario ☒

Integrità tipologica: alterata

Tipo di alterazione: finiture

Stato di conservazione: buono

Vincolo Monumentale D.Lgs. 42/2004: non presente

Categoria di intervento da PSC/RUE 2016: Restauro e risanamento conservativo

Codice Scheda censimento 1985: 270029

VALUTAZIONE

☒ Valore testimoniale

☐ Valore architettonico


NOTE

DOCUMENTAZIONE FOTOGRAFICA

Foto censimento 1985/1987



Foto censimento 2017/2020



Comune di Modena

CENSIMENTO PATRIMONIO EDILIZIO IN ZONA EXTRAURBANA

SCHEDA ANALITICA EDIFICIO

Codice nucleo: 270_28dr Categoria nucleo: vocati alla trasformazione

Codice edificio: 30110

LOCALIZZAZIONE

Indirizzo: STRADELLO BARCA

Numero civico: 0

Riferimenti catastali: Foglio: 270

Mappale: 27

FUNZIONE

Funzione principale: agriturismo o B&B

Funzione secondaria: ---

Stato di utilizzazione: in uso

☐ Edificio produttivo agricolo dismesso

CARATTERISTICHE DELL'EDIFICIO

Numero di piani: 2

Numero di alloggi: 1

Superficie abitazione (mq): 55

Superficie altre funzioni (mq): 0

Epoca di costruzione: dal 1801 al 1900

Tipologia edilizia storica: **stalla e fienile**

Coerenza con l'impianto storico originario ☒

Integrità tipologica: alterata

Tipo di alterazione: finiture

Stato di conservazione: buono

Vincolo Monumentale D.Lgs. 42/2004: non presente

Categoria di intervento da PSC/RUE 2016: Riqualificazione e ricomposizione tipologica

Codice Scheda censimento 1985: 270027

VALUTAZIONE

☒ Valore testimoniale

☐ Valore architettonico



NOTE

DOCUMENTAZIONE FOTOGRAFICA

Foto censimento 1985/1987



Foto censimento 2017/2020



CENSIMENTO PATRIMONIO EDILIZIO IN ZONA EXTRAURBANA 2020

Codice nucleo: 270_45dr

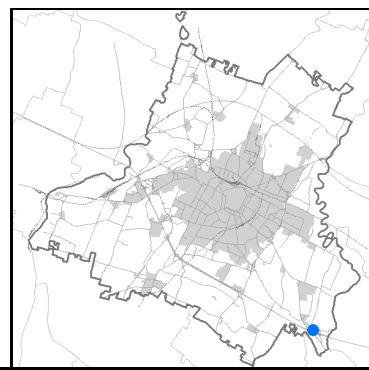


Foto aerea 2019 - C.G.R. s.p.a. Parma scala 1:5000


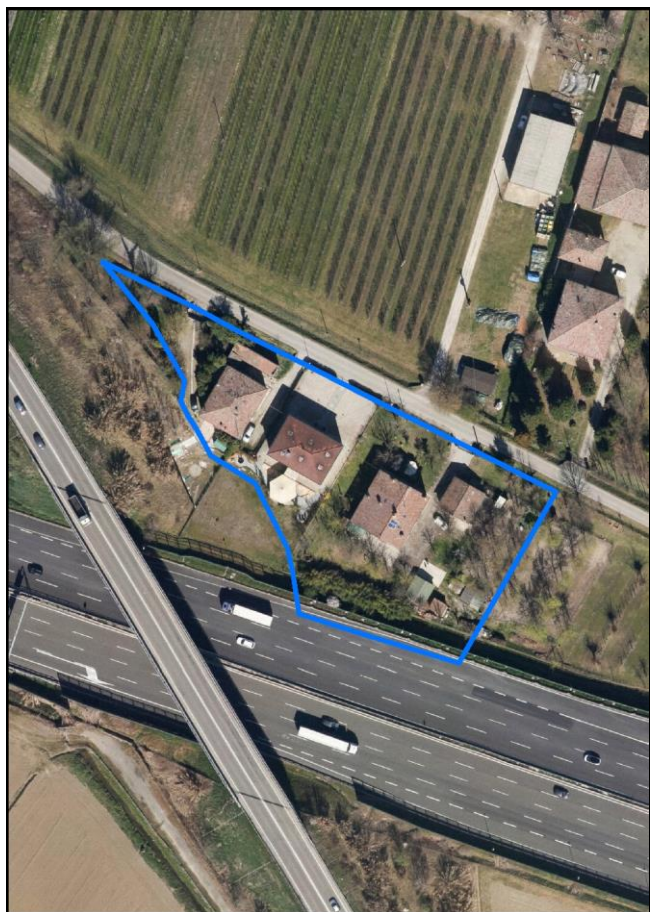
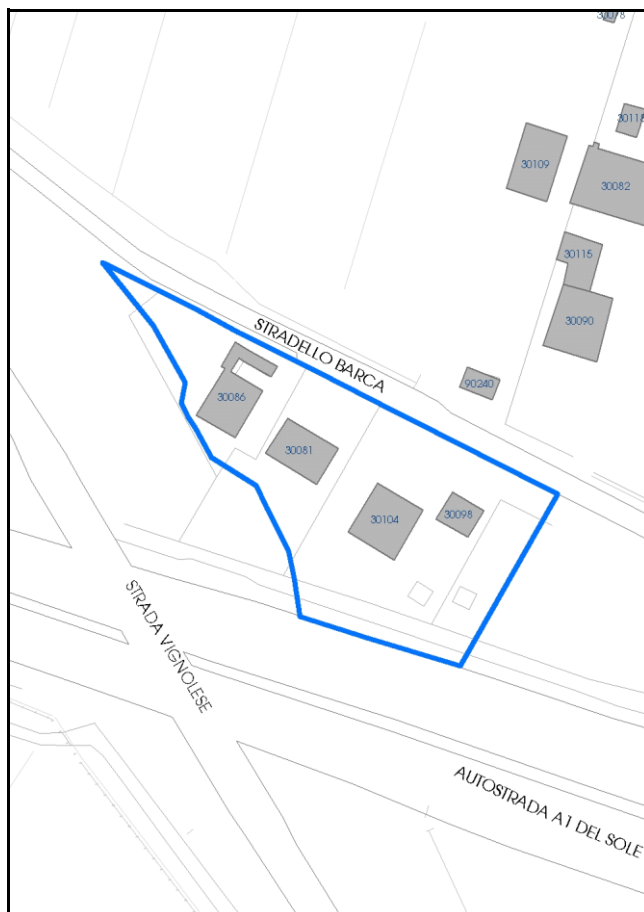


Foto aerea 2019 scala 1:2000



Estratto di mappa 2019 scala 1:2000



Comune di Modena

Codice nucleo: 270_45dr

Categoria: vocati alla trasformazione

residenza

nucleo recuperato

LOCALIZZAZIONE

Indirizzo: STRADELLO BARCA

Numero civico: 8

Riferimenti catastali: Foglio: 270

Mappale: 45

FUNZIONI

- | | | | |
|---|---|---|---|
| <input checked="" type="checkbox"/> Residenza | <input type="checkbox"/> Deposito | <input type="checkbox"/> Allevamento | <input type="checkbox"/> Centro Aziendale |
| <input type="checkbox"/> Serra/vivaio | <input type="checkbox"/> Agriturismo | <input type="checkbox"/> Maneggio | <input type="checkbox"/> Impianto di trasformazione |
| <input type="checkbox"/> Altre attività econom. | <input type="checkbox"/> Fattoria didattica | <input type="checkbox"/> Imp. tecnologico | <input type="checkbox"/> Attività agricola residua |

Note:

Edifici destinati prevalentemente a residenza (B)

DESCRIZIONE DELL'IMPIANTO INSEDIATIVO

Impianto storico

Numero edifici: 4

Numero edifici oggetto di indagine: 3

- ☐ Vincolo Monumentale D.Lgs. 42/2004
- ☐ Vincolo Giardino di notevole interesse
- ☐ Presenza di edifici estranei all'impianto -

Assetto morfologico: disposizione libera

Elementi componenti presenti:

- | | | | |
|--|--|--|--|
| <input checked="" type="checkbox"/> recinzione | <input checked="" type="checkbox"/> manufatto funzionale | <input type="checkbox"/> albero singolo | <input checked="" type="checkbox"/> alberatura a macchia |
| <input checked="" type="checkbox"/> pavimentazione | <input checked="" type="checkbox"/> siepe | <input type="checkbox"/> alberatura a filare | <input type="checkbox"/> altro |

Note elementi:

RELAZIONI CON IL CONTESTO TERRITORIALE

Tipo di accesso: ☐ accesso indiretto ☒ accesso diretto da viabilità ☐ accesso tramite stradello

Contesto paesaggistico:




- | | |
|--|--|
| <input checked="" type="checkbox"/> appartenenza ad agglomerato rurale | <input type="checkbox"/> prossimità a territorio urbanizzato |
| <input type="checkbox"/> insediamento isolato | <input checked="" type="checkbox"/> prossimità ad infrastrutture |
| <input type="checkbox"/> prossimità ad area produttiva | <input type="checkbox"/> prossimità a corso d'acqua |

Criticità ambientali: assenti

NOTE

DOCUMENTAZIONE FOTOGRAFICA

Foto anno 2019



Comune di Modena

CENSIMENTO PATRIMONIO EDILIZIO IN ZONA EXTRAURBANA

SCHEMA ANALITICA EDIFICIO

Codice nucleo: 270_45dr Categoria nucleo: vocati alla trasformazione

Codice edificio: 30081

LOCALIZZAZIONE

Indirizzo: STRADELLO BARCA

Numero civico: 20

Riferimenti catastali: Foglio: 270

Mappale: 46

FUNZIONE

Funzione principale: spazio espositivo

Funzione secondaria: ---

Stato di utilizzazione: in uso

☐ Edificio produttivo agricolo dismesso

CARATTERISTICHE DELL'EDIFICIO

Numero di piani: 2

Numero di alloggi: 1

Superficie abitazione (mq): 173

Superficie altre funzioni (mq): 0

Epoca di costruzione: fino al 1800

Tipologia edilizia storica: **casa padronale**

Coerenza con l'impianto storico originario ☒

Integrità tipologica: alterata

Tipo di alterazione: corpo annesso precario

Stato di conservazione: buono

Vincolo Monumentale D.Lgs. 42/2004: non presente

Categoria di intervento da PSC/RUE 2016: Restauro e risanamento conservativo

Codice Scheda censimento 1985: 270046

VALUTAZIONE

☒ Valore testimoniale

☐ Valore architettonico


NOTE

DOCUMENTAZIONE FOTOGRAFICA

Foto censimento 1985/1987



Foto censimento 2017/2020



Comune di Modena

CENSIMENTO PATRIMONIO EDILIZIO IN ZONA EXTRAURBANA

SCHEDA ANALITICA EDIFICIO

Codice nucleo: 270_45dr Categoria nucleo: vocati alla trasformazione

Codice edificio: 30086

LOCALIZZAZIONE

Indirizzo: STRADELLO BARCA

Numero civico: 8

Riferimenti catastali: Foglio: 270

Mappale: 45

FUNZIONE

Funzione principale: residenza

Funzione secondaria: ---

Stato di utilizzazione: in uso

☐ Edificio produttivo agricolo dismesso

CARATTERISTICHE DELL'EDIFICIO

Numero di piani: 2

Numero di alloggi: 5

Superficie abitazione (mq): 224

Superficie altre funzioni (mq): 0

Epoca di costruzione: fino al 1800

Tipologia edilizia storica: **casa colonica**

Coerenza con l'impianto storico originario ☒

Integrità tipologica: alterata

Tipo di alterazione: finiture

Stato di conservazione: scarso

Vincolo Monumentale D.Lgs. 42/2004: non presente

Categoria di intervento da PSC/RUE 2016: Restauro e risanamento conservativo

Codice Scheda censimento 1985: 270045

VALUTAZIONE

☒ Valore testimoniale

☐ Valore architettonico

NOTE

DOCUMENTAZIONE FOTOGRAFICA

Foto censimento 1985/1987



Foto censimento 2017/2020



Comune di Modena

CENSIMENTO PATRIMONIO EDILIZIO IN ZONA EXTRAURBANA

SCHEDA ANALITICA EDIFICIO

Codice nucleo: 270_45dr Categoria nucleo: vocati alla trasformazione

Codice edificio: 30104

LOCALIZZAZIONE

Indirizzo: STRADELLO BARCA

Numero civico: 28

Riferimenti catastali: Foglio: 270

Mappale: 47

FUNZIONE

Funzione principale: residenza

Funzione secondaria: ---

Stato di utilizzazione: in uso

☐ Edificio produttivo agricolo dismesso

CARATTERISTICHE DELL'EDIFICIO

Numero di piani: 2

Numero di alloggi: 2

Superficie abitazione (mq): 214

Superficie altre funzioni (mq): 0

Epoca di costruzione: dal 1801 al 1900

Tipologia edilizia storica: **stalla e fienile**

Coerenza con l'impianto storico originario ☒

Integrità tipologica: alterata

Tipo di alterazione: alterazione dell'involucro

Stato di conservazione: buono

Vincolo Monumentale D.Lgs. 42/2004: non presente

Categoria di intervento da PSC/RUE 2016: Riqualificazione e ricomposizione tipologica

Codice Scheda censimento 1985: 270047

VALUTAZIONE

☒ Valore testimoniale

☐ Valore architettonico

NOTE

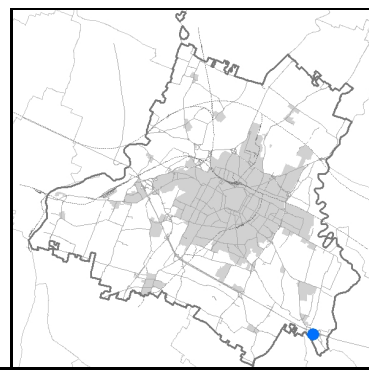
DOCUMENTAZIONE FOTOGRAFICA

Foto censimento 1985/1987



Foto censimento 2017/2020





An aerial photograph of a rural landscape. A complex of buildings, including a church with a tall steeple, is outlined in blue. The complex is situated in a green field, adjacent to a large, brown, rectangular area that appears to be a dry pond or a large field. To the left of the blue-outlined complex is a smaller, fenced-in area with several buildings. To the right of the complex is a large, brown, rectangular area, possibly a dry pond or a large field. In the background, a multi-lane highway runs horizontally across the image, with several vehicles visible. To the right of the highway is a large, circular, grassy area, possibly a roundabout or a large field. The overall scene is a mix of agricultural land, a small settlement, and infrastructure.

An aerial photograph showing a large, multi-story building complex with a red-tiled roof, surrounded by green fields and a road. A blue polygon outlines the building complex. The building has several gables and a central tower-like structure. It is situated next to a road with several cars. The surrounding area includes green fields and some trees.

Comune di Modena

Codice nucleo: 271_1dr

Categoria: vocati alla trasformazione

residenza

nucleo recuperato

LOCALIZZAZIONE

Indirizzo: STRADA VIGNOLESE

Numero civico: 1626

Riferimenti catastali: Foglio: 271

Mappale: 1

FUNZIONI

- | | | | |
|---|--|---|---|
| <input checked="" type="checkbox"/> Residenza | <input checked="" type="checkbox"/> Deposito | <input type="checkbox"/> Allevamento | <input type="checkbox"/> Centro Aziendale |
| <input type="checkbox"/> Serra/vivaio | <input type="checkbox"/> Agriturismo | <input type="checkbox"/> Maneggio | <input type="checkbox"/> Impianto di trasformazione |
| <input type="checkbox"/> Altre attività econom. | <input type="checkbox"/> Fattoria didattica | <input type="checkbox"/> Imp. tecnologico | <input type="checkbox"/> Attività agricola residua |

Note:

Edifici destinati prevalentemente a residenza (B)

DESCRIZIONE DELL'IMPIANTO INSEDIATIVO

Impianto storico

Numero edifici: 8

Numero edifici oggetto di indagine: 6

- ☐ Vincolo Monumentale D.Lgs. 42/2004
- ☐ Vincolo Giardino di notevole interesse
- ☐ Presenza di edifici estranei all'impianto -

Assetto morfologico: disposizione libera

Elementi componenti presenti:

- | | | | |
|--|--|--|--|
| <input checked="" type="checkbox"/> recinzione | <input checked="" type="checkbox"/> manufatto funzionale | <input type="checkbox"/> albero singolo | <input checked="" type="checkbox"/> alberatura a macchia |
| <input checked="" type="checkbox"/> pavimentazione | <input checked="" type="checkbox"/> siepe | <input type="checkbox"/> alberatura a filare | <input type="checkbox"/> altro |

Note elementi:

RELAZIONI CON IL CONTESTO TERRITORIALE

Tipo di accesso: ☐ accesso indiretto ☒ accesso diretto da viabilità ☐ accesso tramite stradello

Contesto paesaggistico:

- | | |
|---|---|
| <input type="checkbox"/> appartenenza ad agglomerato rurale | <input checked="" type="checkbox"/> prossimità a territorio urbanizzato |
| <input checked="" type="checkbox"/> insediamento isolato | <input type="checkbox"/> prossimità ad infrastrutture |
| <input type="checkbox"/> prossimità ad area produttiva | <input type="checkbox"/> prossimità a corso d'acqua |

Criticità ambientali: fonti esterne
(autostrada 90 m)

NOTE

DOCUMENTAZIONE FOTOGRAFICA

Foto anno 2019



Comune di Modena

CENSIMENTO PATRIMONIO EDILIZIO IN ZONA EXTRAURBANA

SCHEMA ANALITICA EDIFICIO

Codice nucleo: 271_1dr Categoria nucleo: vocati alla trasformazione

Codice edificio: 30153

LOCALIZZAZIONE

Indirizzo: STRADA VIGNOLESE

Numero civico: 1626

Riferimenti catastali: Foglio: 271

Mappale: 1

FUNZIONE

Funzione principale: residenza

Funzione secondaria: ---

Stato di utilizzazione: in uso

☐ Edificio produttivo agricolo dismesso

CARATTERISTICHE DELL'EDIFICIO

Numero di piani: 3

Numero di alloggi: 8

Superficie abitazione (mq): 401

Superficie altre funzioni (mq): 0

Epoca di costruzione: dal 1801 al 1900

Tipologia edilizia storica: **casa colonica**

Coerenza con l'impianto storico originario ☒

Integrità tipologica: alterata

Tipo di alterazione: alterazione dell'involucro

Stato di conservazione: buono

Vincolo Monumentale D.Lgs. 42/2004: non presente

Categoria di intervento da PSC/RUE 2016: Riqualificazione e ricomposizione tipologica

Codice Scheda censimento 1985: 271001

VALUTAZIONE

☒ Valore testimoniale

☐ Valore architettonico

NOTE

DOCUMENTAZIONE FOTOGRAFICA

Foto censimento 1985/1987



Foto censimento 2017/2020



Comune di Modena

CENSIMENTO PATRIMONIO EDILIZIO IN ZONA EXTRAURBANA

SCHEMA ANALITICA EDIFICIO

Codice nucleo: 271_1dr Categoria nucleo: vocati alla trasformazione

Codice edificio: 30156

LOCALIZZAZIONE

Indirizzo: STRADA VIGNOLESE

Numero civico: 1625

Riferimenti catastali: Foglio: 271

Mappale: 14

FUNZIONE

Funzione principale: residenza

Funzione secondaria: deposito

Stato di utilizzazione: non in uso

☐ Edificio produttivo agricolo dismesso

CARATTERISTICHE DELL'EDIFICIO

Numero di piani: 2

Numero di alloggi: 1

Superficie abitazione (mq): 376

Superficie altre funzioni (mq): 0

Epoca di costruzione: dal 1801 al 1900

Tipologia edilizia storica: **stalla e fienile**

Coerenza con l'impianto storico originario ☒

Integrità tipologica: alterata

Tipo di alterazione: ampliamento

Stato di conservazione: pessimo

Vincolo Monumentale D.Lgs. 42/2004: non presente

Categoria di intervento da PSC/RUE 2016: Riqualificazione e ricomposizione tipologica

Codice Scheda censimento 1985: 271014

VALUTAZIONE

☐ Valore testimoniale

☐ Valore architettonico

NOTE

DOCUMENTAZIONE FOTOGRAFICA

Foto censimento 1985/1987



Foto censimento 2017/2020



Comune di Modena

CENSIMENTO PATRIMONIO EDILIZIO IN ZONA EXTRAURBANA

SCHEMA ANALITICA EDIFICIO

Codice nucleo: 271_1dr

Categoria nucleo: vocati alla trasformazione

Codice edificio: 30160

LOCALIZZAZIONE

Indirizzo: STRADA VIGNOLESE

Numero civico: 1626

Riferimenti catastali: Foglio: 271

Mappale: 7

FUNZIONE

Funzione principale: residenza

Funzione secondaria: ---

Stato di utilizzazione: in uso

☐ Edificio produttivo agricolo dismesso

CARATTERISTICHE DELL'EDIFICIO

Numero di piani: 2

Numero di alloggi: 1

Superficie abitazione (mq): 46

Superficie altre funzioni (mq): 0

Epoca di costruzione: dal 1801 al 1900

Tipologia edilizia storica: **casa colonica**

Coerenza con l'impianto storico originario ☒

Integrità tipologica: alterata

Tipo di alterazione: corpo annesso precario

Stato di conservazione: buono

Vincolo Monumentale D.Lgs. 42/2004: non presente

Categoria di intervento da PSC/RUE 2016: Riqualificazione e ricomposizione tipologica

Codice Scheda censimento 1985: 271007

VALUTAZIONE

☒ Valore testimoniale

☐ Valore architettonico

NOTE

gli edifici cod. 30161, cod. 30160, cod. 30164 e cod. 30162 formano un unico immobile

DOCUMENTAZIONE FOTOGRAFICA

Foto censimento 1985/1987



Foto censimento 2017/2020



Comune di Modena

CENSIMENTO PATRIMONIO EDILIZIO IN ZONA EXTRAURBANA

SCHEMA ANALITICA EDIFICIO

Codice nucleo: 271_1dr Categoria nucleo: vocati alla trasformazione

Codice edificio: 30161

LOCALIZZAZIONE

Indirizzo: STRADA VIGNOLESE

Numero civico: 1626

Riferimenti catastali: Foglio: 271

Mappale: 5

FUNZIONE

Funzione principale: residenza

Funzione secondaria: ---

Stato di utilizzazione: in uso

☐ Edificio produttivo agricolo dismesso

CARATTERISTICHE DELL'EDIFICIO

Numero di piani: 2

Numero di alloggi: 1

Superficie abitazione (mq): 45

Superficie altre funzioni (mq): 0

Epoca di costruzione: dal 1801 al 1900

Tipologia edilizia storica: **casa colonica**

Coerenza con l'impianto storico originario ☒

Integrità tipologica: alterata

Tipo di alterazione: corpo annesso precario

Stato di conservazione: buono

Vincolo Monumentale D.Lgs. 42/2004: non presente

Categoria di intervento da PSC/RUE 2016: Riqualificazione e ricomposizione tipologica

Codice Scheda censimento 1985: 271005

VALUTAZIONE

☒ Valore testimoniale

☐ Valore architettonico

NOTE

gli edifici cod. 30161, cod. 30160, cod. 30164 e cod. 30162 formano un unico immobile

DOCUMENTAZIONE FOTOGRAFICA

Foto censimento 1985/1987



Foto censimento 2017/2020



Comune di Modena

CENSIMENTO PATRIMONIO EDILIZIO IN ZONA EXTRAURBANA

SCHEMA ANALITICA EDIFICIO

Codice nucleo: 271_1dr Categoria nucleo: vocati alla trasformazione

Codice edificio: 30162

LOCALIZZAZIONE

Indirizzo: STRADA VIGNOLESE

Numero civico: 1626

Riferimenti catastali: Foglio: 271

Mappale: 15

FUNZIONE

Funzione principale: residenza

Funzione secondaria: ---

Stato di utilizzazione: in uso

☐ Edificio produttivo agricolo dismesso

CARATTERISTICHE DELL'EDIFICIO

Numero di piani: 3

Numero di alloggi: 2

Superficie abitazione (mq): 119

Superficie altre funzioni (mq): 0

Epoca di costruzione: dal 1801 al 1900

Tipologia edilizia storica: **casa colonica**

Coerenza con l'impianto storico originario ☒

Integrità tipologica: alterata

Tipo di alterazione: corpo annesso precario

Stato di conservazione: buono

Vincolo Monumentale D.Lgs. 42/2004: non presente

Categoria di intervento da PSC/RUE 2016: Riqualificazione e ricomposizione tipologica

Codice Scheda censimento 1985: 271015

VALUTAZIONE

☒ Valore testimoniale

☐ Valore architettonico

NOTE

gli edifici cod. 30161, cod. 30160, cod. 30164 e cod. 30162 formano un unico immobile

DOCUMENTAZIONE FOTOGRAFICA

Foto censimento 1985/1987



Foto censimento 2017/2020



Comune di Modena

CENSIMENTO PATRIMONIO EDILIZIO IN ZONA EXTRAURBANA

SCHEMA ANALITICA EDIFICIO

Codice nucleo: 271_1dr Categoria nucleo: vocati alla trasformazione

Codice edificio: 30164

LOCALIZZAZIONE

Indirizzo: STRADA VIGNOLESE

Numero civico: 0

Riferimenti catastali: Foglio: 271

Mappale: 8

FUNZIONE

Funzione principale: residenza

Funzione secondaria: ---

Stato di utilizzazione: in uso

☐ Edificio produttivo agricolo dismesso

CARATTERISTICHE DELL'EDIFICIO

Numero di piani: 2

Numero di alloggi: 99

Superficie abitazione (mq): 68

Superficie altre funzioni (mq): 0

Epoca di costruzione: dal 1801 al 1900

Tipologia edilizia storica: **casa colonica**

Coerenza con l'impianto storico originario ☒

Integrità tipologica: alterata

Tipo di alterazione: corpo annesso precario

Stato di conservazione: buono

Vincolo Monumentale D.Lgs. 42/2004: non presente

Categoria di intervento da PSC/RUE 2016: Riqualificazione e ricomposizione tipologica

Codice Scheda censimento 1985: 271008

VALUTAZIONE

☒ Valore testimoniale

☐ Valore architettonico

NOTE

gli edifici cod. 30161, cod. 30160, cod. 30164 e cod. 30162 formano un unico immobile

DOCUMENTAZIONE FOTOGRAFICA

Foto censimento 1985/1987



Foto censimento 2017/2020



CENSIMENTO PATRIMONIO EDILIZIO IN ZONA EXTRAURBANA 2020

Codice nucleo: 271_25dr

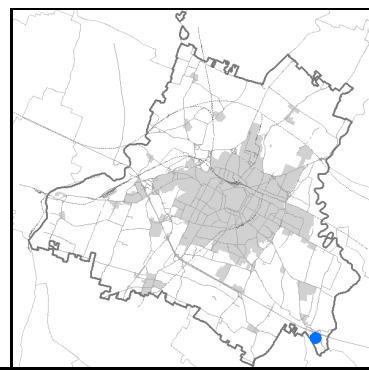


Foto aerea 2019 - C.G.R. s.p.a. Parma scala 1:5000



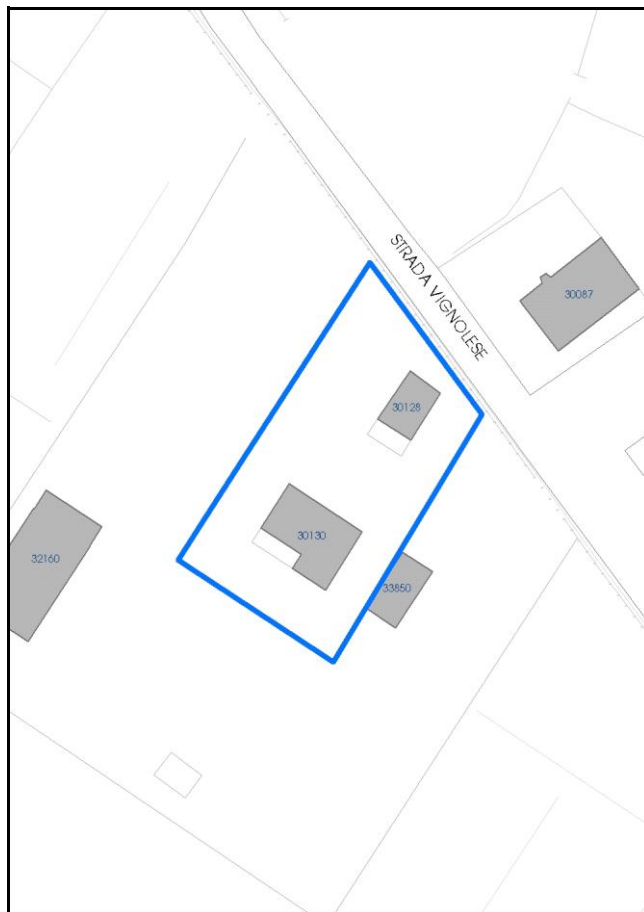


Foto aerea 2019 scala 1:2000



Estratto di mappa 2019 scala 1:2000



Comune di Modena

Codice nucleo: 271_25dr

Categoria: vocati alla trasformazione

residenza

nucleo recuperato

LOCALIZZAZIONE

Indirizzo: STRADA VIGNOLESE

Numero civico: 1666

Riferimenti catastali: Foglio: 271

Mappale: 25

FUNZIONI

- | | | | |
|---|--|---|---|
| <input checked="" type="checkbox"/> Residenza | <input checked="" type="checkbox"/> Deposito | <input type="checkbox"/> Allevamento | <input type="checkbox"/> Centro Aziendale |
| <input type="checkbox"/> Serra/vivaio | <input type="checkbox"/> Agriturismo | <input type="checkbox"/> Maneggio | <input type="checkbox"/> Impianto di trasformazione |
| <input type="checkbox"/> Altre attività econom. | <input type="checkbox"/> Fattoria didattica | <input type="checkbox"/> Imp. tecnologico | <input type="checkbox"/> Attività agricola residua |

Note:

Edifici destinati prevalentemente a residenza (B)

DESCRIZIONE DELL'IMPIANTO INSEDIATIVO

Impianto storico

Numero edifici: 2

Numero edifici oggetto di indagine: 2

- ☐ Vincolo Monumentale D.Lgs. 42/2004
- ☐ Vincolo Giardino di notevole interesse
- ☐ Presenza di edifici estranei all'impianto -

Assetto morfologico: corte aperta

Elementi componenti presenti:

- | | | | |
|--|---|---|---|
| <input checked="" type="checkbox"/> recinzione | <input type="checkbox"/> manufatto funzionale | <input type="checkbox"/> albero singolo | <input type="checkbox"/> alberatura a macchia |
| <input checked="" type="checkbox"/> pavimentazione | <input type="checkbox"/> siepe | <input checked="" type="checkbox"/> alberatura a filare | <input type="checkbox"/> altro |

Note elementi:

RELAZIONI CON IL CONTESTO TERRITORIALE

Tipo di accesso: ☐ accesso indiretto ☐ accesso diretto da viabilità ☒ accesso tramite stradello

Contesto paesaggistico:

- | | |
|--|--|
| <input checked="" type="checkbox"/> appartenenza ad agglomerato rurale | <input type="checkbox"/> prossimità a territorio urbanizzato |
| <input type="checkbox"/> insediamento isolato | <input type="checkbox"/> prossimità ad infrastrutture |
| <input type="checkbox"/> prossimità ad area produttiva | <input type="checkbox"/> prossimità a corso d'acqua |



Criticità ambientali: fonti esterne

(deposito materiali edili 100 m)

NOTE

DOCUMENTAZIONE FOTOGRAFICA

Foto anno 2019



Comune di Modena

CENSIMENTO PATRIMONIO EDILIZIO IN ZONA EXTRAURBANA

SCHEDA ANALITICA EDIFICIO

Codice nucleo: 271_25dr Categoria nucleo: vocati alla trasformazione

Codice edificio: 30128

LOCALIZZAZIONE

Indirizzo: STRADA VIGNOLESE

Numero civico: 1666

Riferimenti catastali: Foglio: 271

Mappale: 24

FUNZIONE

Funzione principale: residenza

Funzione secondaria: ---

Stato di utilizzazione: in uso

☐ Edificio produttivo agricolo dismesso

CARATTERISTICHE DELL'EDIFICIO

Numero di piani: 2

Numero di alloggi: 1

Superficie abitazione (mq): 153

Superficie altre funzioni (mq): 0

Epoca di costruzione: dal 1801 al 1900

Tipologia edilizia storica: **casa colonica**

Coerenza con l'impianto storico originario ☒

Integrità tipologica: alterata

Tipo di alterazione: alterazione dell'involucro

Stato di conservazione: buono

Vincolo Monumentale D.Lgs. 42/2004: non presente

Categoria di intervento da PSC/RUE 2016: Riqualificazione e ricomposizione tipologica

Codice Scheda censimento 1985: 271024

VALUTAZIONE

☒ Valore testimoniale

☐ Valore architettonico

NOTE

DOCUMENTAZIONE FOTOGRAFICA

Foto censimento 1985/1987



Foto censimento 2017/2020



Comune di Modena

CENSIMENTO PATRIMONIO EDILIZIO IN ZONA EXTRAURBANA

SCHEDA ANALITICA EDIFICIO

Codice nucleo: 271_25dr Categoria nucleo: vocati alla trasformazione

Codice edificio: 30130

LOCALIZZAZIONE

Indirizzo: STRADA VIGNOLESE

Numero civico: 1666

Riferimenti catastali: Foglio: 271

Mappale: 25

FUNZIONE

Funzione principale: residenza

Funzione secondaria: ---

Stato di utilizzazione: in uso

☐ Edificio produttivo agricolo dismesso

CARATTERISTICHE DELL'EDIFICIO

Numero di piani: 2

Numero di alloggi: 2

Superficie abitazione (mq): 365

Superficie altre funzioni (mq): 0

Epoca di costruzione: dal 1801 al 1900

Tipologia edilizia storica: **stalla e fienile**

Coerenza con l'impianto storico originario ☒

Integrità tipologica: alterata

Tipo di alterazione: alterazione dell'involucro

Stato di conservazione: buono

Vincolo Monumentale D.Lgs. 42/2004: non presente

Categoria di intervento da PSC/RUE 2016: Riqualificazione e ricomposizione tipologica

Codice Scheda censimento 1985: 271025

VALUTAZIONE

☒ Valore testimoniale

☐ Valore architettonico

NOTE

DOCUMENTAZIONE FOTOGRAFICA

Foto censimento 1985/1987



Foto censimento 2017/2020



CENSIMENTO PATRIMONIO EDILIZIO IN ZONA EXTRAURBANA 2020

Codice nucleo: 271_35dr

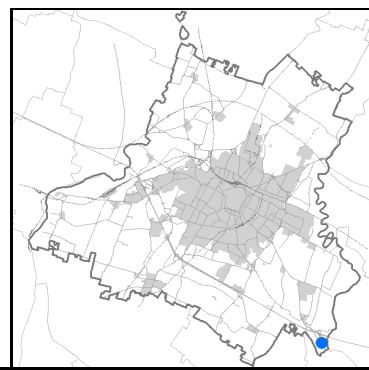
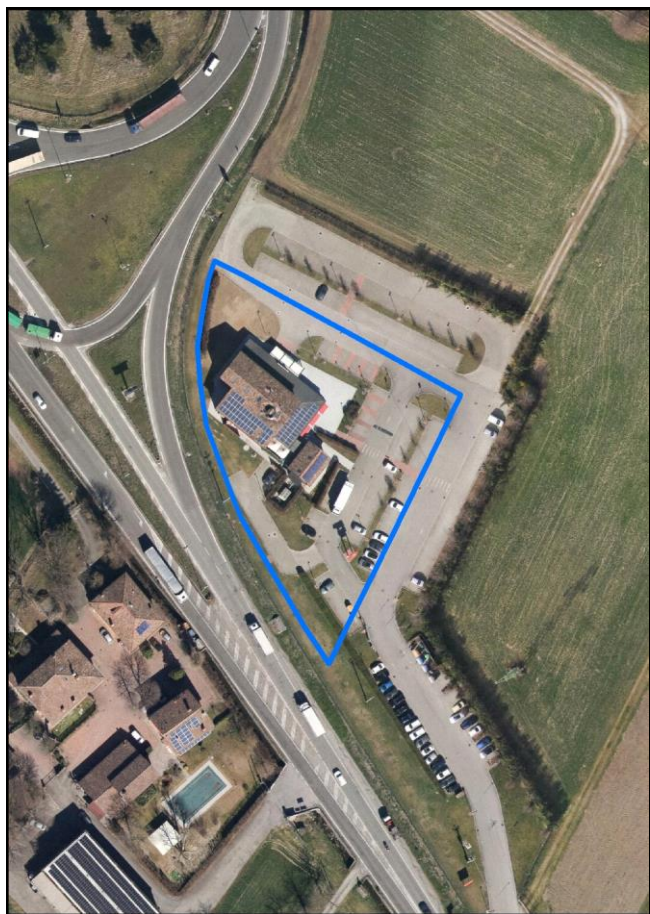


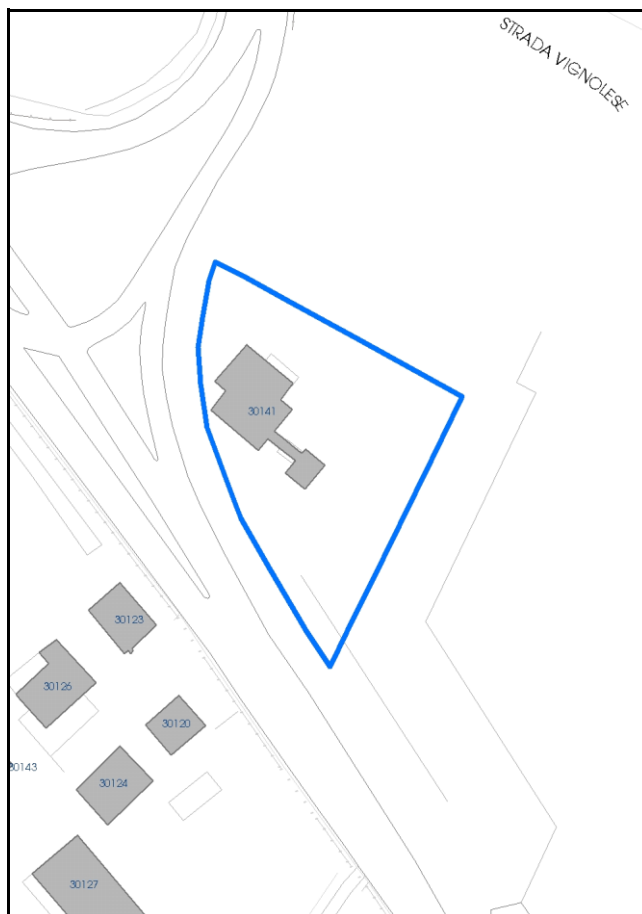
Foto aerea 2019 - C.G.R. s.p.a. Parma scala 1:5000



Foto aerea 2019 scala 1:2000



Estratto di mappa 2019 scala 1:2000



Comune di Modena

Codice nucleo: 271_35dr

Categoria: strutture terziarie

nucleo recuperato

LOCALIZZAZIONE

Indirizzo: STRADA VIGNOLESE

Numero civico: 1653

Riferimenti catastali: Foglio: 271

Mappale: 35

FUNZIONI

- | | | | |
|--|---|---|---|
| <input type="checkbox"/> Residenza | <input type="checkbox"/> Deposito | <input type="checkbox"/> Allevamento | <input type="checkbox"/> Centro Aziendale |
| <input type="checkbox"/> Serra/vivaio | <input type="checkbox"/> Agriturismo | <input type="checkbox"/> Maneggio | <input type="checkbox"/> Impianto di trasformazione |
| <input checked="" type="checkbox"/> Altre attività econom. | <input type="checkbox"/> Fattoria didattica | <input type="checkbox"/> Imp. tecnologico | <input type="checkbox"/> Attività agricola residua |

Note:

Edifici destinati prevalentemente a residenza (B)

DESCRIZIONE DELL'IMPIANTO INSEDIATIVO

Impianto non storico

Numero edifici: 1

Numero edifici oggetto di indagine: 1

- ☐ Vincolo Monumentale D.Lgs. 42/2004
- ☐ Vincolo Giardino di notevole interesse
- ☐ Presenza di edifici estranei all'impianto -

Assetto morfologico: cortile

Elementi componenti presenti:

- | | | | |
|--|---|---|---|
| <input checked="" type="checkbox"/> recinzione | <input type="checkbox"/> manufatto funzionale | <input type="checkbox"/> albero singolo | <input type="checkbox"/> alberatura a macchia |
| <input checked="" type="checkbox"/> pavimentazione | <input checked="" type="checkbox"/> siepe | <input checked="" type="checkbox"/> alberatura a filare | <input type="checkbox"/> altro |

Note elementi:

RELAZIONI CON IL CONTESTO TERRITORIALE

Tipo di accesso: ☐ accesso indiretto ☐ accesso diretto da viabilità ☒ accesso tramite stradello

Contesto paesaggistico:

- | | |
|--|--|
| <input checked="" type="checkbox"/> appartenenza ad agglomerato rurale | <input type="checkbox"/> prossimità a territorio urbanizzato |
| <input type="checkbox"/> insediamento isolato | <input checked="" type="checkbox"/> prossimità ad infrastrutture |
| <input type="checkbox"/> prossimità ad area produttiva | <input type="checkbox"/> prossimità a corso d'acqua |

Criticità ambientali: fonti esterne

(traliccio alta tensione 0 m)

NOTE

DOCUMENTAZIONE FOTOGRAFICA

Foto anno 2019



Comune di Modena

CENSIMENTO PATRIMONIO EDILIZIO IN ZONA EXTRAURBANA

SCHEDA ANALITICA EDIFICIO

Codice nucleo: 271_35dr Categoria nucleo: strutture terziarie

Codice edificio: 30141

LOCALIZZAZIONE

Indirizzo: STRADA VIGNOLESE

Numero civico: 1653

Riferimenti catastali: Foglio: 271

Mappale: 35

FUNZIONE

Funzione principale: ristorante

Funzione secondaria: ---

Stato di utilizzazione: in uso

☐ Edificio produttivo agricolo dismesso

CARATTERISTICHE DELL'EDIFICIO

Numero di piani: 2

Numero di alloggi: 0

Superficie abitazione (mq): 0

Superficie altre funzioni (mq): 426

Epoca di costruzione: dal 1801 al 1900

Tipologia edilizia storica: **casa colonica**

Coerenza con l'impianto storico originario ☒

Integrità tipologica: alterata

Tipo di alterazione: ampliamento

Stato di conservazione: buono

Vincolo Monumentale D.Lgs. 42/2004: non presente

Categoria di intervento da PSC/RUE 2016: Riqualificazione e ricomposizione tipologica

Codice Scheda censimento 1985: 271035

VALUTAZIONE

☒ Valore testimoniale

☐ Valore architettonico

NOTE

pannelli solari integrati nella copertura

DOCUMENTAZIONE FOTOGRAFICA

Foto censimento 1985/1987



Foto censimento 2017/2020



CENSIMENTO PATRIMONIO EDILIZIO IN ZONA EXTRAURBANA 2020

Codice nucleo: 271_44dr

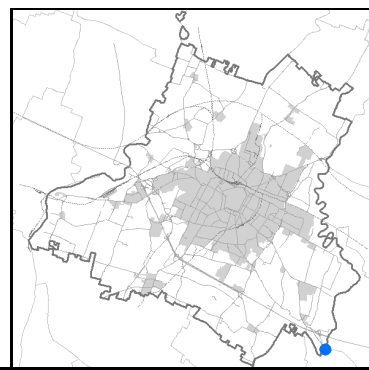


Foto aerea 2019 - C.G.R. s.p.a. Parma scala 1:5000



Foto aerea 2019 scala 1:2000



Estratto di mappa 2019 scala 1:2000



Comune di Modena

Codice nucleo: 271_44dr

Categoria: servizi/attrezzature

nucleo recuperato

LOCALIZZAZIONE

Indirizzo: STRADA VIGNOLESE

Numero civico: 1729

Riferimenti catastali: Foglio: 271

Mappale: 44

FUNZIONI

- | | | | |
|--|--|---|---|
| <input type="checkbox"/> Residenza | <input checked="" type="checkbox"/> Deposito | <input type="checkbox"/> Allevamento | <input type="checkbox"/> Centro Aziendale |
| <input type="checkbox"/> Serra/vivaio | <input type="checkbox"/> Agriturismo | <input type="checkbox"/> Maneggio | <input type="checkbox"/> Impianto di trasformazione |
| <input checked="" type="checkbox"/> Altre attività econom. | <input type="checkbox"/> Fattoria didattica | <input type="checkbox"/> Imp. tecnologico | <input type="checkbox"/> Attività agricola residua |

Note:

Edifici destinati prevalentemente a residenza (B)

DESCRIZIONE DELL'IMPIANTO INSEDIATIVO

Impianto storico

Numero edifici: 2

Numero edifici oggetto di indagine: 2

- ☐ Vincolo Monumentale D.Lgs. 42/2004
- ☐ Vincolo Giardino di notevole interesse
- ☐ Presenza di edifici estranei all'impianto -

Assetto morfologico: corte aperta

Elementi componenti presenti:

- | | | | |
|--|---|--|--|
| <input checked="" type="checkbox"/> recinzione | <input type="checkbox"/> manufatto funzionale | <input type="checkbox"/> albero singolo | <input checked="" type="checkbox"/> alberatura a macchia |
| <input checked="" type="checkbox"/> pavimentazione | <input checked="" type="checkbox"/> siepe | <input type="checkbox"/> alberatura a filare | <input type="checkbox"/> altro |

Note elementi:

RELAZIONI CON IL CONTESTO TERRITORIALE

Tipo di accesso: ☐ accesso indiretto ☒ accesso diretto da viabilità ☐ accesso tramite stradello

Contesto paesaggistico:

- | | |
|--|--|
| <input checked="" type="checkbox"/> appartenenza ad agglomerato rurale | <input type="checkbox"/> prossimità a territorio urbanizzato |
| <input type="checkbox"/> insediamento isolato | <input type="checkbox"/> prossimità ad infrastrutture |
| <input type="checkbox"/> prossimità ad area produttiva | <input checked="" type="checkbox"/> prossimità a corso d'acqua |


Criticità ambientali: fonti esterne

(traliccio alta tensione 0 m)

NOTE

DOCUMENTAZIONE FOTOGRAFICA

Foto anno 2019



Comune di Modena

CENSIMENTO PATRIMONIO EDILIZIO IN ZONA EXTRAURBANA

SCHEDA ANALITICA EDIFICIO

Codice nucleo: 271_44dr Categoria nucleo: servizi/attrezzature

Codice edificio: 30131

LOCALIZZAZIONE

Indirizzo: STRADA VIGNOLESE

Numero civico: 1729

Riferimenti catastali: Foglio: 271

Mappale: 44

FUNZIONE

Funzione principale: residenza

Funzione secondaria: casa di cura

Stato di utilizzazione: in uso

☐ Edificio produttivo agricolo dismesso

CARATTERISTICHE DELL'EDIFICIO

Numero di piani: 2

Numero di alloggi: 2

Superficie abitazione (mq): 184

Superficie altre funzioni (mq): 0

Epoca di costruzione: dal 1801 al 1900

Tipologia edilizia storica: **casa colonica**

Coerenza con l'impianto storico originario ☒

Integrità tipologica: alterata

Tipo di alterazione: finiture

Stato di conservazione: buono

Vincolo Monumentale D.Lgs. 42/2004: non presente

Categoria di intervento da PSC/RUE 2016: Riqualificazione e ricomposizione tipologica

Codice Scheda censimento 1985: 271044

VALUTAZIONE

☒ Valore testimoniale

☐ Valore architettonico


NOTE

DOCUMENTAZIONE FOTOGRAFICA

Foto censimento 1985/1987



Foto censimento 2017/2020



Comune di Modena

CENSIMENTO PATRIMONIO EDILIZIO IN ZONA EXTRAURBANA

SCHEDA ANALITICA EDIFICIO

Codice nucleo: 271_44dr Categoria nucleo: servizi/attrezzature

Codice edificio: 30137

LOCALIZZAZIONE

Indirizzo: STRADA VIGNOLESE

Numero civico: 0

Riferimenti catastali: Foglio: 271

Mappale: 44

FUNZIONE

Funzione principale: deposito

Funzione secondaria: autorimessa

Stato di utilizzazione: in uso

☐ Edificio produttivo agricolo dismesso

CARATTERISTICHE DELL'EDIFICIO

Numero di piani: 2

Numero di alloggi: 0

Superficie abitazione (mq): 0

Superficie altre funzioni (mq): 75

Epoca di costruzione: dal 1801 al 1900

Tipologia edilizia storica: **stalla e fienile**

Coerenza con l'impianto storico originario ☒

Integrità tipologica: originaria

Tipo di alterazione:

Stato di conservazione: buono

Vincolo Monumentale D.Lgs. 42/2004: non presente

Categoria di intervento da PSC/RUE 2016: Riqualificazione e ricomposizione tipologica

Codice Scheda censimento 1985: 271045

VALUTAZIONE

☒ Valore testimoniale

☐ Valore architettonico


NOTE

DOCUMENTAZIONE FOTOGRAFICA

Foto censimento 1985/1987



Foto censimento 2017/2020



CENSIMENTO PATRIMONIO EDILIZIO IN ZONA EXTRAURBANA 2020

Codice nucleo: 271_49dr

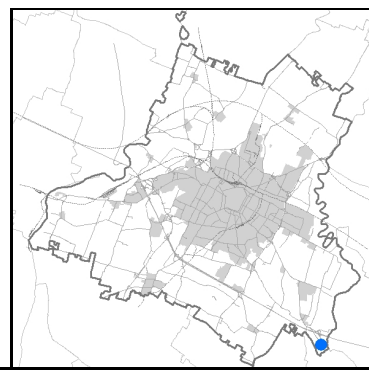


Foto aerea 2019 - C.G.R. s.p.a. Parma scala 1:5000


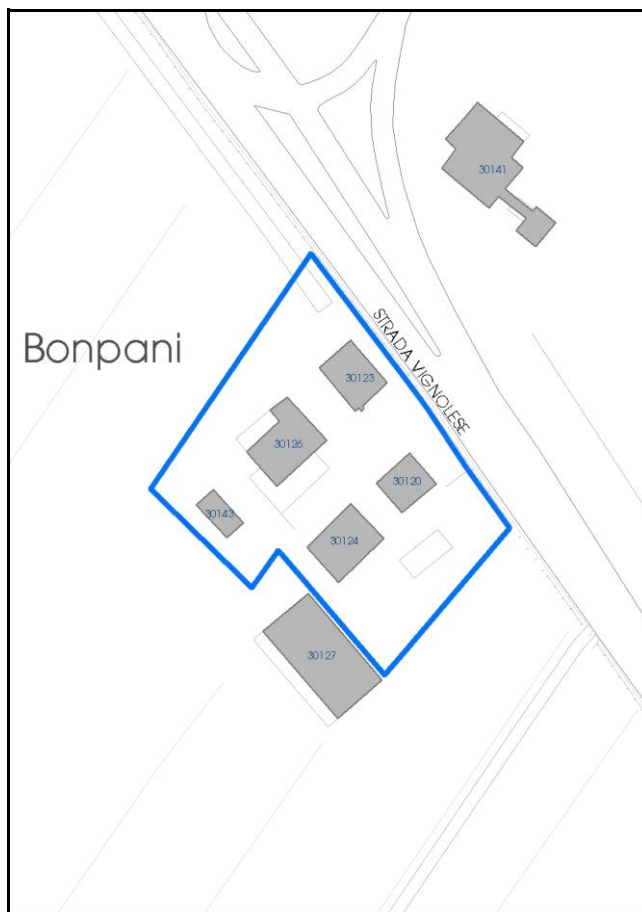


Foto aerea 2019 scala 1:2000



Estratto di mappa 2019 scala 1:2000



Comune di Modena

Codice nucleo: 271_49dr

Categoria: vocati alla trasformazione

residenza

nucleo recuperato

LOCALIZZAZIONE

Indirizzo: STRADA VIGNOLESE

Numero civico: 1704

Riferimenti catastali: Foglio: 271

Mappale: 49

FUNZIONI

- | | | | |
|--|--|---|---|
| <input checked="" type="checkbox"/> Residenza | <input checked="" type="checkbox"/> Deposito | <input type="checkbox"/> Allevamento | <input type="checkbox"/> Centro Aziendale |
| <input type="checkbox"/> Serra/vivaio | <input type="checkbox"/> Agriturismo | <input type="checkbox"/> Maneggio | <input type="checkbox"/> Impianto di trasformazione |
| <input checked="" type="checkbox"/> Altre attività econom. | <input type="checkbox"/> Fattoria didattica | <input type="checkbox"/> Imp. tecnologico | <input type="checkbox"/> Attività agricola residua |

Note:

Edifici destinati prevalentemente a residenza (B)

DESCRIZIONE DELL'IMPIANTO INSEDIATIVO

Impianto storico

Numero edifici: 5

Numero edifici oggetto di indagine: 1

- ☐ Vincolo Monumentale D.Lgs. 42/2004
- ☐ Vincolo Giardino di notevole interesse
- ☐ Presenza di edifici estranei all'impianto -

Assetto morfologico: corte aperta

Elementi componenti presenti:

- | | | | |
|--|--|--|---|
| <input checked="" type="checkbox"/> recinzione | <input checked="" type="checkbox"/> manufatto funzionale | <input checked="" type="checkbox"/> albero singolo | <input type="checkbox"/> alberatura a macchia |
| <input checked="" type="checkbox"/> pavimentazione | <input checked="" type="checkbox"/> siepe | <input type="checkbox"/> alberatura a filare | <input type="checkbox"/> altro |

Note elementi:

RELAZIONI CON IL CONTESTO TERRITORIALE

Tipo di accesso: ☐ accesso indiretto ☒ accesso diretto da viabilità ☐ accesso tramite stradello

Contesto paesaggistico:

- | | |
|--|--|
| <input checked="" type="checkbox"/> appartenenza ad agglomerato rurale | <input type="checkbox"/> prossimità a territorio urbanizzato |
| <input type="checkbox"/> insediamento isolato | <input type="checkbox"/> prossimità ad infrastrutture |
| <input type="checkbox"/> prossimità ad area produttiva | <input type="checkbox"/> prossimità a corso d'acqua |


Criticità ambientali: fonti esterne

(traliccio alta tensione 90 m)

NOTE

DOCUMENTAZIONE FOTOGRAFICA

Foto anno 2019



Comune di Modena

CENSIMENTO PATRIMONIO EDILIZIO IN ZONA EXTRAURBANA

SCHEDA ANALITICA EDIFICIO

Codice nucleo: 271_49dr Categoria nucleo: vocati alla trasformazione

Codice edificio: 30126

LOCALIZZAZIONE

Indirizzo: STRADA VIGNOLESE

Numero civico: 1704

Riferimenti catastali: Foglio: 271

Mappale: 49

FUNZIONE

Funzione principale: residenza

Funzione secondaria: ---

Stato di utilizzazione: in uso

☐ Edificio produttivo agricolo dismesso

CARATTERISTICHE DELL'EDIFICIO

Numero di piani: 2

Numero di alloggi: 3

Superficie abitazione (mq): 237

Superficie altre funzioni (mq): 0

Epoca di costruzione: dal 1801 al 1900

Tipologia edilizia storica: **stalla e fienile**

Coerenza con l'impianto storico originario ☒

Integrità tipologica: alterata

Tipo di alterazione: alterazione dell'involucro

Stato di conservazione: buono

Vincolo Monumentale D.Lgs. 42/2004: non presente

Categoria di intervento da PSC/RUE 2016: Riqualificazione e ricomposizione tipologica

Codice Scheda censimento 1985: 271049

VALUTAZIONE

☒ Valore testimoniale

☐ Valore architettonico

NOTE

DOCUMENTAZIONE FOTOGRAFICA

Foto censimento 1985/1987



Foto censimento 2017/2020



CENSIMENTO PATRIMONIO EDILIZIO IN ZONA EXTRAURBANA 2020

Codice nucleo: 271_60dr

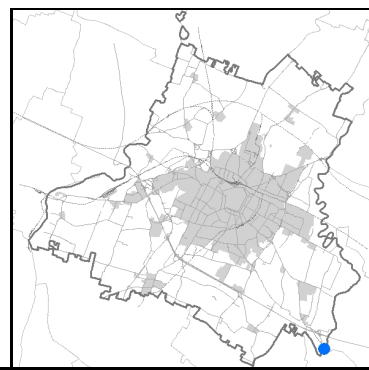



Foto aerea 2019 - C.G.R. s.p.a. Parma scala 1:5000



Foto aerea 2019 scala 1:2000



Estratto di mappa 2019 scala 1:2000



Comune di Modena

Codice nucleo: 271_60dr

Categoria: vocati alla trasformazione

residenza

nucleo recuperato

LOCALIZZAZIONE

Indirizzo: STRADA VIGNOLESE

Numero civico:

Riferimenti catastali: Foglio: 271

Mappale: 60

FUNZIONI

- | | | | |
|--|--|---|---|
| <input checked="" type="checkbox"/> Residenza | <input checked="" type="checkbox"/> Deposito | <input type="checkbox"/> Allevamento | <input type="checkbox"/> Centro Aziendale |
| <input type="checkbox"/> Serra/vivaio | <input type="checkbox"/> Agriturismo | <input type="checkbox"/> Maneggio | <input type="checkbox"/> Impianto di trasformazione |
| <input checked="" type="checkbox"/> Altre attività econom. | <input type="checkbox"/> Fattoria didattica | <input type="checkbox"/> Imp. tecnologico | <input type="checkbox"/> Attività agricola residua |

Note:

Edifici destinati prevalentemente a residenza (B)

DESCRIZIONE DELL'IMPIANTO INSEDIATIVO

Impianto storico

Numero edifici: 5

Numero edifici oggetto di indagine: 4

- ☐ Vincolo Monumentale D.Lgs. 42/2004
- ☐ Vincolo Giardino di notevole interesse
- ☐ Presenza di edifici estranei all'impianto -

Assetto morfologico: disposizione libera

Elementi componenti presenti:

- | | | | |
|--|---|--|--|
| <input checked="" type="checkbox"/> recinzione | <input type="checkbox"/> manufatto funzionale | <input type="checkbox"/> albero singolo | <input checked="" type="checkbox"/> alberatura a macchia |
| <input checked="" type="checkbox"/> pavimentazione | <input checked="" type="checkbox"/> siepe | <input type="checkbox"/> alberatura a filare | <input type="checkbox"/> altro |

Note elementi:

RELAZIONI CON IL CONTESTO TERRITORIALE

Tipo di accesso: ☐ accesso indiretto ☒ accesso diretto da viabilità ☐ accesso tramite stradello

Contesto paesaggistico:


- | | |
|--|---|
| <input checked="" type="checkbox"/> appartenenza ad agglomerato rurale | <input checked="" type="checkbox"/> prossimità a territorio urbanizzato |
| <input type="checkbox"/> insediamento isolato | <input type="checkbox"/> prossimità ad infrastrutture |
| <input type="checkbox"/> prossimità ad area produttiva | <input checked="" type="checkbox"/> prossimità a corso d'acqua |

Criticità ambientali: fonti esterne
(traliccio alta tensione 60 m)

NOTE

DOCUMENTAZIONE FOTOGRAFICA

Foto anno 2019



Comune di Modena

CENSIMENTO PATRIMONIO EDILIZIO IN ZONA EXTRAURBANA

SCHEMA ANALITICA EDIFICIO

Codice nucleo: 271_60dr Categoria nucleo: vocati alla trasformazione

Codice edificio: 30129

LOCALIZZAZIONE

Indirizzo: STRADA VIGNOLESE

Numero civico: 1754

Riferimenti catastali: Foglio: 271

Mappale: 69

FUNZIONE

Funzione principale: residenza

Funzione secondaria: ---

Stato di utilizzazione: in uso

☐ Edificio produttivo agricolo dismesso

CARATTERISTICHE DELL'EDIFICIO

Numero di piani: 3

Numero di alloggi: 3

Superficie abitazione (mq): 141

Superficie altre funzioni (mq): 0

Epoca di costruzione: dal 1801 al 1900

Tipologia edilizia storica: **edificio a blocco**

Coerenza con l'impianto storico originario ☒

Integrità tipologica: originaria

Tipo di alterazione:

Stato di conservazione: buono

Vincolo Monumentale D.Lgs. 42/2004: non presente

Categoria di intervento da PSC/RUE 2016: Riqualificazione e ricomposizione tipologica

Codice Scheda censimento 1985: 271069

VALUTAZIONE

☒ Valore testimoniale

☐ Valore architettonico

NOTE

DOCUMENTAZIONE FOTOGRAFICA

Foto censimento 1985/1987



Foto censimento 2017/2020



Comune di Modena

CENSIMENTO PATRIMONIO EDILIZIO IN ZONA EXTRAURBANA

SCHEMA ANALITICA EDIFICIO

Codice nucleo: 271_60dr Categoria nucleo: vocati alla trasformazione

Codice edificio: 30133

LOCALIZZAZIONE

Indirizzo: STRADA VIGNOLESE

Numero civico: 1726

Riferimenti catastali: Foglio: 271

Mappale: 67

FUNZIONE

Funzione principale: residenza

Funzione secondaria: ristorante

Stato di utilizzazione: in uso

☐ Edificio produttivo agricolo dismesso

CARATTERISTICHE DELL'EDIFICIO

Numero di piani: 2

Numero di alloggi: 3

Superficie abitazione (mq): 186

Superficie altre funzioni (mq): 0

Epoca di costruzione: dal 1801 al 1900

Tipologia edilizia storica: **casa colonica**

Coerenza con l'impianto storico originario ☒

Integrità tipologica: originaria

Tipo di alterazione:

Stato di conservazione: buono

Vincolo Monumentale D.Lgs. 42/2004: non presente

Categoria di intervento da PSC/RUE 2016: Riqualificazione e ricomposizione tipologica

Codice Scheda censimento 1985: 271067

VALUTAZIONE

☒ Valore testimoniale

☐ Valore architettonico

NOTE

DOCUMENTAZIONE FOTOGRAFICA

Foto censimento 1985/1987



Foto censimento 2017/2020



Comune di Modena

CENSIMENTO PATRIMONIO EDILIZIO IN ZONA EXTRAURBANA

SCHEDA ANALITICA EDIFICIO

Codice nucleo: 271_60dr Categoria nucleo: vocati alla trasformazione

Codice edificio: 30134

LOCALIZZAZIONE

Indirizzo: STRADA VIGNOLESE

Numero civico: 0

Riferimenti catastali: Foglio: 271

Mappale: 60

FUNZIONE

Funzione principale: stalla e fienile

Funzione secondaria: ---

Stato di utilizzazione: non in uso

☐ Edificio produttivo agricolo dismesso

CARATTERISTICHE DELL'EDIFICIO

Numero di piani: 2

Numero di alloggi: 0

Superficie abitazione (mq): 0

Superficie altre funzioni (mq): 138

Epoca di costruzione: dal 1801 al 1900

Tipologia edilizia storica: **stalla e fienile**

Coerenza con l'impianto storico originario ☒

Integrità tipologica: originaria

Tipo di alterazione:

Stato di conservazione: rudere

Vincolo Monumentale D.Lgs. 42/2004: non presente

Categoria di intervento da PSC/RUE 2016: Ripristino tipologico

Codice Scheda censimento 1985: 271060

VALUTAZIONE

☒ Valore testimoniale

☐ Valore architettonico

NOTE

DOCUMENTAZIONE FOTOGRAFICA

Foto censimento 1985/1987



Foto censimento 2017/2020



Comune di Modena

CENSIMENTO PATRIMONIO EDILIZIO IN ZONA EXTRAURBANA

SCHEMA ANALITICA EDIFICIO

Codice nucleo: 271_60dr Categoria nucleo: vocati alla trasformazione

Codice edificio: 30149

LOCALIZZAZIONE

Indirizzo: STRADA VIGNOLESE

Numero civico: 0

Riferimenti catastali: Foglio: 271

Mappale: 73

FUNZIONE

Funzione principale: deposito

Funzione secondaria: ---

Stato di utilizzazione: in uso

☐ Edificio produttivo agricolo dismesso

CARATTERISTICHE DELL'EDIFICIO

Numero di piani: 1

Numero di alloggi: 0

Superficie abitazione (mq): 0

Superficie altre funzioni (mq): 22

Epoca di costruzione: dal 1801 al 1900

Tipologia edilizia storica: **stalla**

Coerenza con l'impianto storico originario ☒

Integrità tipologica: originaria

Tipo di alterazione:

Stato di conservazione: buono

Vincolo Monumentale D.Lgs. 42/2004: non presente

Categoria di intervento da PSC/RUE 2016: Riqualificazione e ricomposizione tipologica

Codice Scheda censimento 1985: 271073

VALUTAZIONE

☒ Valore testimoniale

☐ Valore architettonico

NOTE

DOCUMENTAZIONE FOTOGRAFICA

Foto censimento 1985/1987



Foto censimento 2017/2020




Foto aerea 2019 - C.G.R. s.p.a. Parma scala 1:5000

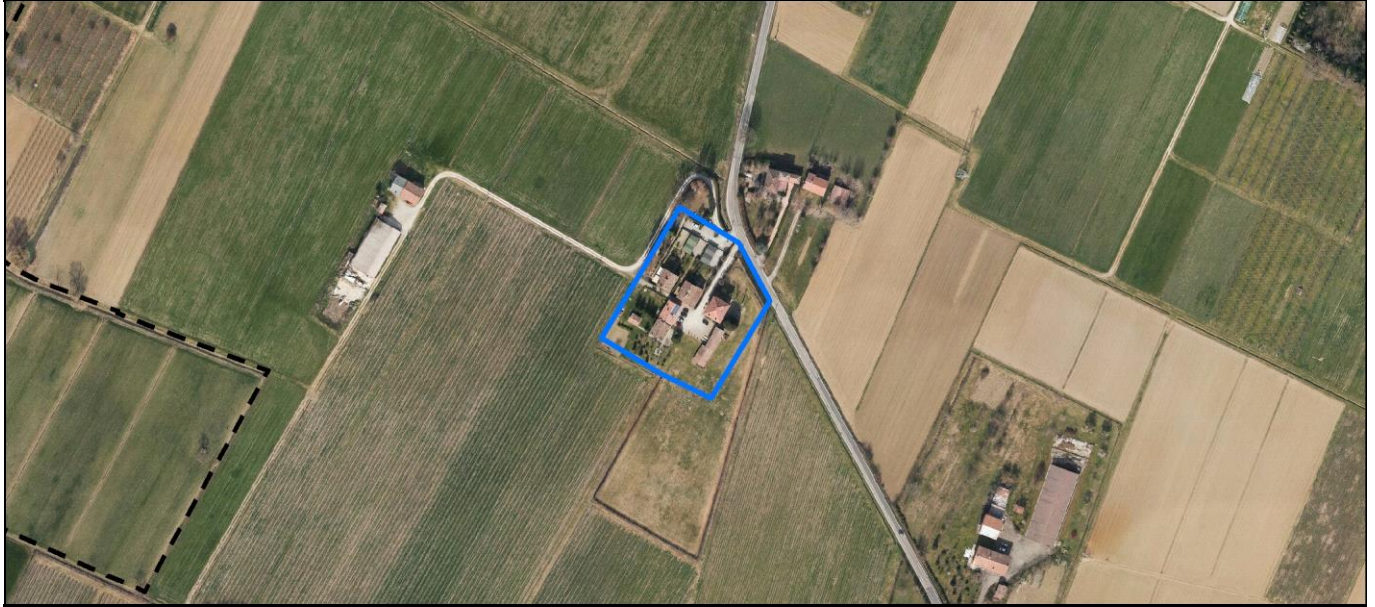
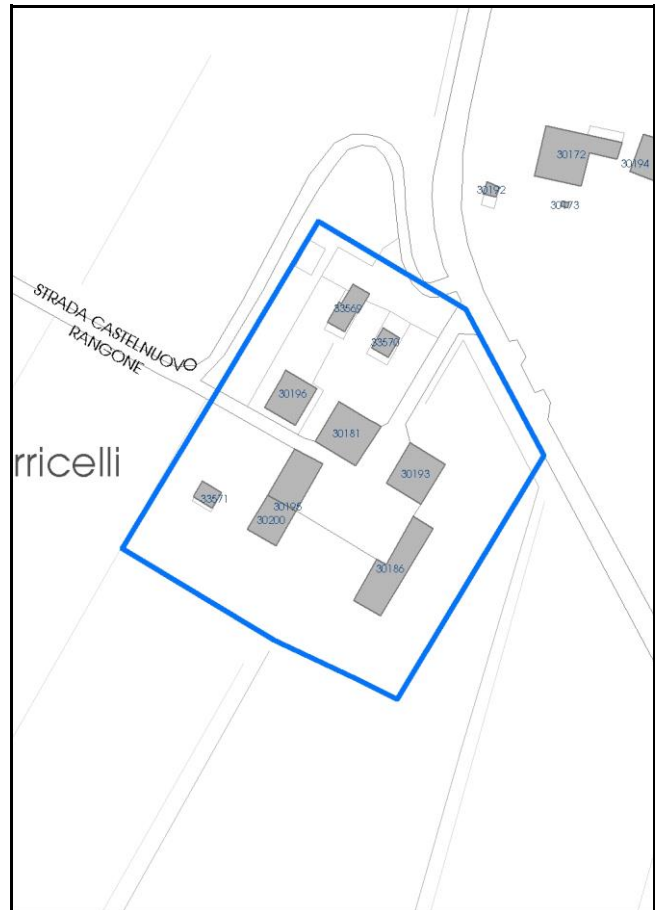


Foto aerea 2019 scala 1:2000



Estratto di mappa 2019 scala 1: 2000



Comune di Modena

Codice nucleo: 272_6dr

Categoria: vocati alla trasformazione

residenza

nucleo recuperato

LOCALIZZAZIONE

Indirizzo: STRADA CASTELNUOVO RANGONE

Numero civico:

Riferimenti catastali: Foglio: 272

Mappale: 6

FUNZIONI

- | | | | |
|---|--|---|---|
| <input checked="" type="checkbox"/> Residenza | <input checked="" type="checkbox"/> Deposito | <input type="checkbox"/> Allevamento | <input type="checkbox"/> Centro Aziendale |
| <input type="checkbox"/> Serra/vivaio | <input type="checkbox"/> Agriturismo | <input type="checkbox"/> Maneggio | <input type="checkbox"/> Impianto di trasformazione |
| <input type="checkbox"/> Altre attività econom. | <input type="checkbox"/> Fattoria didattica | <input type="checkbox"/> Imp. tecnologico | <input type="checkbox"/> Attività agricola residua |

Note:

Edifici destinati prevalentemente a residenza (B)

DESCRIZIONE DELL'IMPIANTO INSEDIATIVO

Impianto storico

Numero edifici: 9

Numero edifici oggetto di indagine: 5

- ☐ Vincolo Monumentale D.Lgs. 42/2004
- ☐ Vincolo Giardino di notevole interesse
- ☒ Presenza di edifici estranei all'impianto -

Assetto morfologico: corte aperta

Elementi componenti presenti:

- | | | | |
|--|---|---|--|
| <input checked="" type="checkbox"/> recinzione | <input type="checkbox"/> manufatto funzionale | <input type="checkbox"/> albero singolo | <input checked="" type="checkbox"/> alberatura a macchia |
| <input checked="" type="checkbox"/> pavimentazione | <input checked="" type="checkbox"/> siepe | <input checked="" type="checkbox"/> alberatura a filare | <input type="checkbox"/> altro |

Note elementi:

RELAZIONI CON IL CONTESTO TERRITORIALE

Tipo di accesso: ☐ accesso indiretto ☒ accesso diretto da viabilità ☐ accesso tramite stradello

Contesto paesaggistico:

- | | |
|--|--|
| <input checked="" type="checkbox"/> appartenenza ad agglomerato rurale | <input type="checkbox"/> prossimità a territorio urbanizzato |
| <input type="checkbox"/> insediamento isolato | <input type="checkbox"/> prossimità ad infrastrutture |
| <input type="checkbox"/> prossimità ad area produttiva | <input type="checkbox"/> prossimità a corso d'acqua |


Criticità ambientali: fonti esterne

(allevamento bovini 200 m)

NOTE

DOCUMENTAZIONE FOTOGRAFICA

Foto anno 2019



Comune di Modena

CENSIMENTO PATRIMONIO EDILIZIO IN ZONA EXTRAURBANA

SCHEMA ANALITICA EDIFICIO

Codice nucleo: 272_6dr

Categoria nucleo: vocati alla trasformazione

Codice edificio: 30181

LOCALIZZAZIONE

Indirizzo: STRADA CASTELNUOVO RANGONE

Numero civico: 0

Riferimenti catastali: Foglio: 272

Mappale: 7

FUNZIONE

Funzione principale: residenza

Funzione secondaria: ---

Stato di utilizzazione: in uso

☐ Edificio produttivo agricolo dismesso

CARATTERISTICHE DELL'EDIFICIO

Numero di piani: 2

Numero di alloggi: 2

Superficie abitazione (mq): 157

Superficie altre funzioni (mq): 0

Epoca di costruzione: dal 1801 al 1900

Tipologia edilizia storica: **stalla e fienile**

Coerenza con l'impianto storico originario ☒

Integrità tipologica: alterata

Tipo di alterazione: corpo annesso precario

Stato di conservazione: buono

Vincolo Monumentale D.Lgs. 42/2004: non presente

Categoria di intervento da PSC/RUE 2016: Riqualificazione e ricomposizione tipologica

Codice Scheda censimento 1985: 272007

VALUTAZIONE

☒ Valore testimoniale

☐ Valore architettonico


NOTE

DOCUMENTAZIONE FOTOGRAFICA

Foto censimento 1985/1987



Foto censimento 2017/2020



Comune di Modena

CENSIMENTO PATRIMONIO EDILIZIO IN ZONA EXTRAURBANA

SCHEDA ANALITICA EDIFICIO

Codice nucleo: 272_6dr

Categoria nucleo: vocati alla trasformazione

Codice edificio: 30186

LOCALIZZAZIONE

Indirizzo: STRADA CASTELNUOVO RANGONE

Numero civico: 416

Riferimenti catastali: Foglio: 272

Mappale: 10

FUNZIONE

Funzione principale: deposito

Funzione secondaria: ---

Stato di utilizzazione: in uso

☐ Edificio produttivo agricolo dismesso

CARATTERISTICHE DELL'EDIFICIO

Numero di piani: 2

Numero di alloggi: 0

Superficie abitazione (mq): 0

Superficie altre funzioni (mq): 193

Epoca di costruzione: dal 1801 al 1900

Tipologia edilizia storica: **stalla e fienile**

Coerenza con l'impianto storico originario ☒

Integrità tipologica: originaria

Tipo di alterazione:

Stato di conservazione: buono

Vincolo Monumentale D.Lgs. 42/2004: non presente

Categoria di intervento da PSC/RUE 2016: Riqualificazione e ricomposizione tipologica

Codice Scheda censimento 1985: 272010

VALUTAZIONE

☒ Valore testimoniale

☐ Valore architettonico


NOTE

DOCUMENTAZIONE FOTOGRAFICA

Foto censimento 1985/1987



Foto censimento 2017/2020



Comune di Modena

CENSIMENTO PATRIMONIO EDILIZIO IN ZONA EXTRAURBANA

SCHEMA ANALITICA EDIFICIO

Codice nucleo: 272_6dr

Categoria nucleo: vocati alla trasformazione

Codice edificio: 30193

LOCALIZZAZIONE

Indirizzo: STRADA CASTELNUOVO RANGONE

Numero civico: 0

Riferimenti catastali: Foglio: 272

Mappale: 8

FUNZIONE

Funzione principale: residenza

Funzione secondaria: ---

Stato di utilizzazione: in uso

☐ Edificio produttivo agricolo dismesso

CARATTERISTICHE DELL'EDIFICIO

Numero di piani: 3

Numero di alloggi: 1

Superficie abitazione (mq): 135

Superficie altre funzioni (mq): 0

Epoca di costruzione: dal 1801 al 1900

Tipologia edilizia storica: **casa colonica**

Coerenza con l'impianto storico originario ☒

Integrità tipologica: originaria

Tipo di alterazione:

Stato di conservazione: buono

Vincolo Monumentale D.Lgs. 42/2004: non presente

Categoria di intervento da PSC/RUE 2016: Riqualificazione e ricomposizione tipologica

Codice Scheda censimento 1985: 272008

VALUTAZIONE

☒ Valore testimoniale

☐ Valore architettonico

NOTE

DOCUMENTAZIONE FOTOGRAFICA

Foto censimento 1985/1987



Foto censimento 2017/2020



Comune di Modena

CENSIMENTO PATRIMONIO EDILIZIO IN ZONA EXTRAURBANA

SCHEDA ANALITICA EDIFICIO

Codice nucleo: 272_6dr

Categoria nucleo: vocati alla trasformazione

Codice edificio: 30195

LOCALIZZAZIONE

Indirizzo: STRADA CASTELNUOVO RANGONE

Numero civico: 0

Riferimenti catastali: Foglio: 272

Mappale: 184

FUNZIONE

Funzione principale: residenza

Funzione secondaria: ---

Stato di utilizzazione: in uso

☐ Edificio produttivo agricolo dismesso

CARATTERISTICHE DELL'EDIFICIO

Numero di piani: 2

Numero di alloggi: 99

Superficie abitazione (mq): 121

Superficie altre funzioni (mq): 0

Epoca di costruzione: dal 1801 al 1900

Tipologia edilizia storica: **stalla e fienile**

Coerenza con l'impianto storico originario ☒

Integrità tipologica: alterata

Tipo di alterazione: alterazione dell'involucro

Stato di conservazione: buono

Vincolo Monumentale D.Lgs. 42/2004: non presente

Categoria di intervento da PSC/RUE 2016: Riqualificazione e ricomposizione tipologica

Codice Scheda censimento 1985: 272009

VALUTAZIONE

☒ Valore testimoniale

☐ Valore architettonico

NOTE

pannelli solari integrati nella copertura

DOCUMENTAZIONE FOTOGRAFICA

Foto censimento 1985/1987



Foto censimento 2017/2020



Comune di Modena

CENSIMENTO PATRIMONIO EDILIZIO IN ZONA EXTRAURBANA

SCHEDA ANALITICA EDIFICIO

Codice nucleo: 272_6dr

Categoria nucleo: vocati alla trasformazione

Codice edificio: 30196

LOCALIZZAZIONE

Indirizzo: STRADA CASTELNUOVO RANGONE

Numero civico: 0

Riferimenti catastali: Foglio: 272

Mappale: 6

FUNZIONE

Funzione principale: residenza

Funzione secondaria: ---

Stato di utilizzazione: in uso

☐ Edificio produttivo agricolo dismesso

CARATTERISTICHE DELL'EDIFICIO

Numero di piani: 2

Numero di alloggi: 2

Superficie abitazione (mq): 108

Superficie altre funzioni (mq): 0

Epoca di costruzione: dal 1801 al 1900

Tipologia edilizia storica: **stalla e fienile**

Coerenza con l'impianto storico originario ☒

Integrità tipologica: alterata

Tipo di alterazione: corpo annesso precario

Stato di conservazione: buono

Vincolo Monumentale D.Lgs. 42/2004: non presente

Categoria di intervento da PSC/RUE 2016: Riqualificazione e ricomposizione tipologica

Codice Scheda censimento 1985: 272006

VALUTAZIONE

☒ Valore testimoniale

☐ Valore architettonico

NOTE

DOCUMENTAZIONE FOTOGRAFICA

Foto censimento 1985/1987



Foto censimento 2017/2020



CENSIMENTO PATRIMONIO EDILIZIO IN ZONA EXTRAURBANA 2020

Codice nucleo: 272_65dr

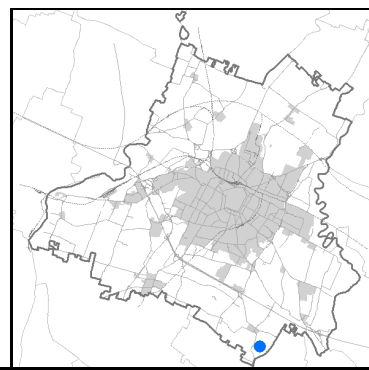


Foto aerea 2019 - C.G.R. s.p.a. Parma scala 1:5000

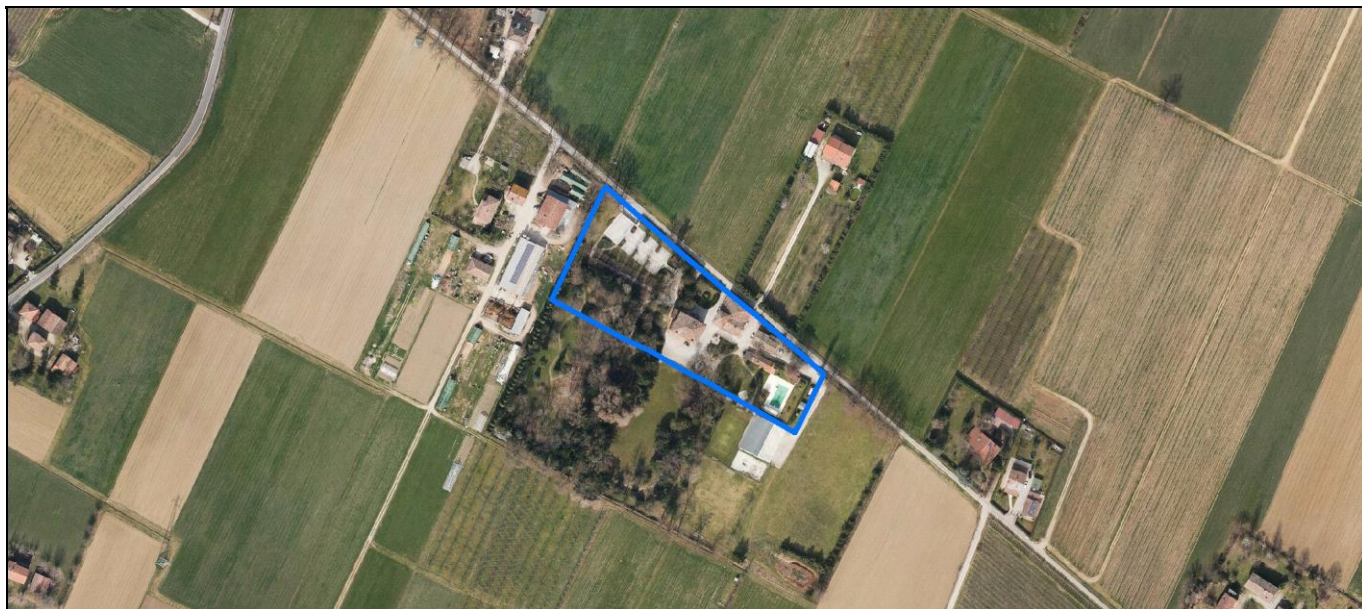
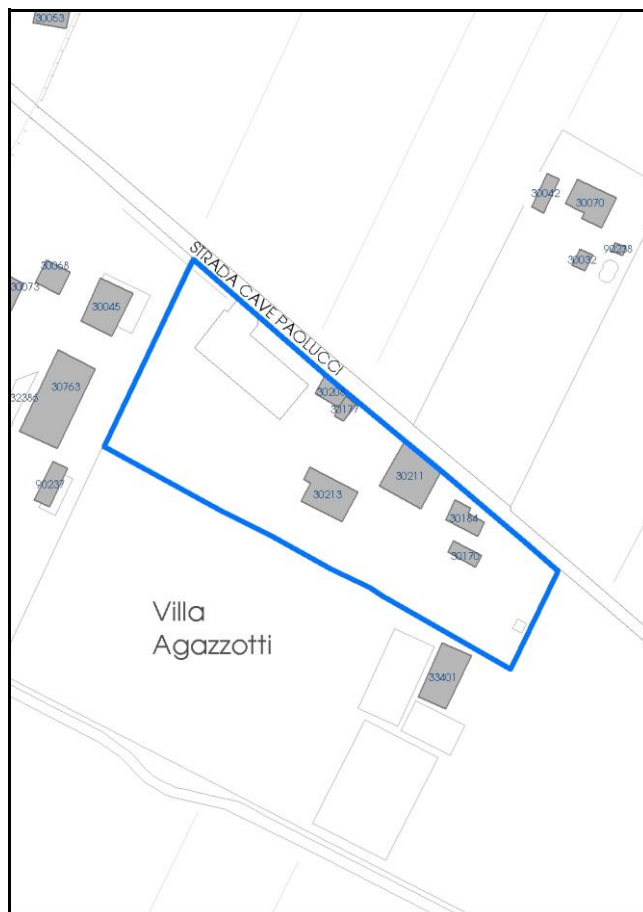


Foto aerea 2019 scala 1:3000



Estratto di mappa 2019 scala 1:3000



Comune di Modena

Codice nucleo: 272_65dr

Categoria: vocati alla trasformazione

residenza

nucleo recuperato

LOCALIZZAZIONE

Indirizzo: STRADA CAVE PAOLUCCI

Numero civico: 48

Riferimenti catastali: Foglio: 272

Mappale: 65

FUNZIONI

- | | | | |
|---|--|---|---|
| <input checked="" type="checkbox"/> Residenza | <input checked="" type="checkbox"/> Deposito | <input type="checkbox"/> Allevamento | <input type="checkbox"/> Centro Aziendale |
| <input type="checkbox"/> Serra/vivaio | <input type="checkbox"/> Agriturismo | <input type="checkbox"/> Maneggio | <input type="checkbox"/> Impianto di trasformazione |
| <input type="checkbox"/> Altre attività econom. | <input type="checkbox"/> Fattoria didattica | <input type="checkbox"/> Imp. tecnologico | <input type="checkbox"/> Attività agricola residua |

Note:

Beni culturali all'esterno dei centri storici (A)

DESCRIZIONE DELL'IMPIANTO INSEDIATIVO

Impianto storico

Numero edifici: 6

Numero edifici oggetto di indagine: 4

- ☐ Vincolo Monumentale D.Lgs. 42/2004
- ☒ Vincolo Giardino di notevole interesse **ALB142**
- ☐ Presenza di edifici estranei all'impianto -

Assetto morfologico: corte aperta

Elementi componenti presenti:

- | | | | |
|--|---|--|--|
| <input checked="" type="checkbox"/> recinzione | <input type="checkbox"/> manufatto funzionale | <input type="checkbox"/> albero singolo | <input checked="" type="checkbox"/> alberatura a macchia |
| <input checked="" type="checkbox"/> pavimentazione | <input checked="" type="checkbox"/> siepe | <input type="checkbox"/> alberatura a filare | <input checked="" type="checkbox"/> altro |

Note elementi:

Presenza di persistenza storica (cod. PS030): oratorio villa Paolucci.

RELAZIONI CON IL CONTESTO TERRITORIALE

Tipo di accesso: ☐ accesso indiretto ☒ accesso diretto da viabilità ☐ accesso tramite stradello

Contesto paesaggistico:

- | | |
|--|--|
| <input checked="" type="checkbox"/> appartenenza ad agglomerato rurale | <input type="checkbox"/> prossimità a territorio urbanizzato |
| <input type="checkbox"/> insediamento isolato | <input type="checkbox"/> prossimità ad infrastrutture |
| <input type="checkbox"/> prossimità ad area produttiva | <input type="checkbox"/> prossimità a corso d'acqua |

Criticità ambientali: fonti esterne

(allevamento bovini 30 m)

NOTE

DOCUMENTAZIONE FOTOGRAFICA

Foto anno 2019



Comune di Modena

CENSIMENTO PATRIMONIO EDILIZIO IN ZONA EXTRAURBANA

SCHEMA ANALITICA EDIFICIO

Codice nucleo: 272_65dr Categoria nucleo: vocati alla trasformazione

Codice edificio: 30177

Oratorio villa Paolucci, poi Agazzotti in Villa di Portile

LOCALIZZAZIONE

Indirizzo: STRADA CAVE PAOLUCCI

Numero civico: 48

Riferimenti catastali: Foglio: 272

Mappale: A

FUNZIONE

Funzione principale: cappella religiosa

Funzione secondaria: ---

Stato di utilizzazione: in uso

☐ Edificio produttivo agricolo dismesso

CARATTERISTICHE DELL'EDIFICIO

Numero di piani: 1

Numero di alloggi: 0

Superficie abitazione (mq): 0

Superficie altre funzioni (mq): 41

Epoca di costruzione: dal 1801 al 1900

Tipologia edilizia storica: **cappella religiosa / oratorio**

Coerenza con l'impianto storico originario ☒

Integrità tipologica: originaria

Tipo di alterazione:

Stato di conservazione: buono

Vincolo Monumentale D.Lgs. 42/2004: non presente

Categoria di intervento da PSC/RUE 2016: Restauro scientifico

Codice Scheda censimento 1985: 272A

VALUTAZIONE

☐ Valore testimoniale

☒ Valore architettonico


NOTE

DOCUMENTAZIONE FOTOGRAFICA

Foto censimento 1985/1987



Foto censimento 2017/2020



Comune di Modena

CENSIMENTO PATRIMONIO EDILIZIO IN ZONA EXTRAURBANA

SCHEDA ANALITICA EDIFICIO

Codice nucleo: 272_65dr Categoria nucleo: vocati alla trasformazione

Codice edificio: 30208

Villa Paolucci, poi Agazzotti e pertinenze

LOCALIZZAZIONE

Indirizzo: STRADA CAVE PAOLUCCI

Numero civico: 48

Riferimenti catastali: Foglio: 272

Mappale: 65

FUNZIONE

Funzione principale: granaio

Funzione secondaria: ---

Stato di utilizzazione: non in uso

☐ Edificio produttivo agricolo dismesso

CARATTERISTICHE DELL'EDIFICIO

Numero di piani: 1

Numero di alloggi: 0

Superficie abitazione (mq): 0

Superficie altre funzioni (mq): 84

Epoca di costruzione: dal 1801 al 1900

Tipologia edilizia storica: **granaio**

Coerenza con l'impianto storico originario ☒

Integrità tipologica: originaria

Tipo di alterazione:

Stato di conservazione: medio

Vincolo Monumentale D.Lgs. 42/2004: non presente

Categoria di intervento da PSC/RUE 2016: Restauro e risanamento conservativo

Codice Scheda censimento 1985: 272064

VALUTAZIONE

☒ Valore testimoniale

☐ Valore architettonico



NOTE

DOCUMENTAZIONE FOTOGRAFICA

Foto censimento 1985/1987



Foto censimento 2017/2020



Comune di Modena

CENSIMENTO PATRIMONIO EDILIZIO IN ZONA EXTRAURBANA

SCHEMA ANALITICA EDIFICIO

Codice nucleo: 272_65dr Categoria nucleo: vocati alla trasformazione

Codice edificio: 30211

Villa Paolucci, poi Agazzotti e pertinenze

LOCALIZZAZIONE

Indirizzo: STRADA CAVE PAOLUCCI

Numero civico: 48

Riferimenti catastali: Foglio: 272

Mappale: 65

FUNZIONE

Funzione principale: residenza

Funzione secondaria: ---

Stato di utilizzazione: in uso

☐ Edificio produttivo agricolo dismesso

CARATTERISTICHE DELL'EDIFICIO

Numero di piani: 2

Numero di alloggi: 2

Superficie abitazione (mq): 349

Superficie altre funzioni (mq): 0

Epoca di costruzione: dal 1801 al 1900

Tipologia edilizia storica: **casa padronale**

Coerenza con l'impianto storico originario ☒

Integrità tipologica: alterata

Tipo di alterazione: alterazione dell'involucro

Stato di conservazione: buono

Vincolo Monumentale D.Lgs. 42/2004: non presente

Categoria di intervento da PSC/RUE 2016: Restauro e risanamento conservativo

Codice Scheda censimento 1985: 272067

VALUTAZIONE

☒ Valore testimoniale

☐ Valore architettonico

NOTE

DOCUMENTAZIONE FOTOGRAFICA

Foto censimento 1985/1987



Foto censimento 2017/2020



Comune di Modena

CENSIMENTO PATRIMONIO EDILIZIO IN ZONA EXTRAURBANA

SCHEMA ANALITICA EDIFICIO

Codice nucleo: 272_65dr Categoria nucleo: vocati alla trasformazione

Codice edificio: 30213

Villa Paolucci, poi Agazzotti e pertinenze

LOCALIZZAZIONE

Indirizzo: STRADA CAVE PAOLUCCI

Numero civico: 48

Riferimenti catastali: Foglio: 272

Mappale: 65

FUNZIONE

Funzione principale: residenza

Funzione secondaria: ---

Stato di utilizzazione: in uso

☐ Edificio produttivo agricolo dismesso

CARATTERISTICHE DELL'EDIFICIO

Numero di piani: 3

Numero di alloggi: 2

Superficie abitazione (mq): 264

Superficie altre funzioni (mq): 0

Epoca di costruzione: dal 1801 al 1900

Tipologia edilizia storica: **casa padronale**

Coerenza con l'impianto storico originario ☒

Integrità tipologica: originaria

Tipo di alterazione:

Stato di conservazione: buono

Vincolo Monumentale D.Lgs. 42/2004: non presente

Categoria di intervento da PSC/RUE 2016: Restauro scientifico

Codice Scheda censimento 1985: 272065

VALUTAZIONE

☐ Valore testimoniale

☒ Valore architettonico

NOTE

DOCUMENTAZIONE FOTOGRAFICA

Foto censimento 1985/1987



Foto censimento 2017/2020



CENSIMENTO PATRIMONIO EDILIZIO IN ZONA EXTRAURBANA 2020

Codice nucleo: 272_85dr

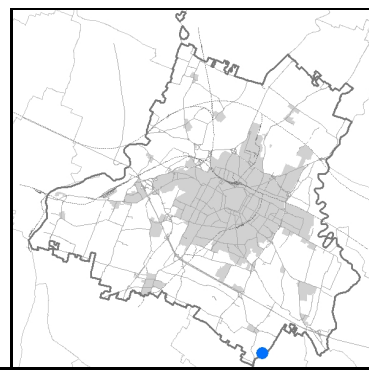



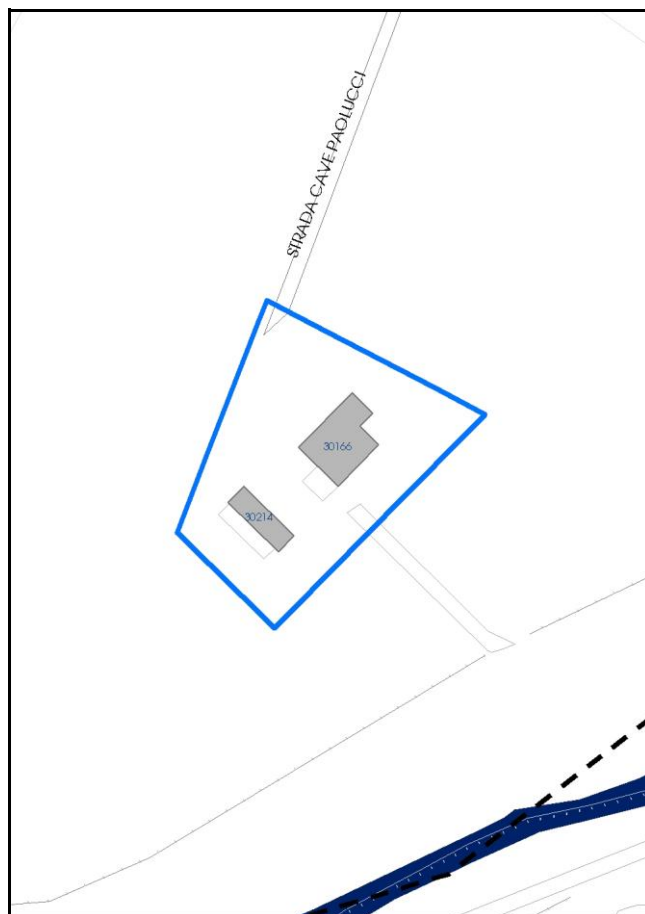
Foto aerea 2019 - C.G.R. s.p.a. Parma scala 1:5000



Foto aerea 2019 scala 1:2000



Estratto di mappa 2019 scala 1:2000



Comune di Modena

Codice nucleo: 272_85dr

Categoria: vocati alla trasformazione

residenza

nucleo recuperato

LOCALIZZAZIONE

Indirizzo: STRADA CAVE PAOLUCCI

Numero civico: 64

Riferimenti catastali: Foglio: 272

Mappale: 85

FUNZIONI

- | | | | |
|---|--|---|---|
| <input checked="" type="checkbox"/> Residenza | <input checked="" type="checkbox"/> Deposito | <input type="checkbox"/> Allevamento | <input type="checkbox"/> Centro Aziendale |
| <input type="checkbox"/> Serra/vivaio | <input type="checkbox"/> Agriturismo | <input type="checkbox"/> Maneggio | <input type="checkbox"/> Impianto di trasformazione |
| <input type="checkbox"/> Altre attività econom. | <input type="checkbox"/> Fattoria didattica | <input type="checkbox"/> Imp. tecnologico | <input type="checkbox"/> Attività agricola residua |

Note:

Edifici destinati prevalentemente a residenza (B)

DESCRIZIONE DELL'IMPIANTO INSEDIATIVO

Impianto storico

Numero edifici: 2

Numero edifici oggetto di indagine: 1

- ☐ Vincolo Monumentale D.Lgs. 42/2004
- ☐ Vincolo Giardino di notevole interesse
- ☐ Presenza di edifici estranei all'impianto -

Assetto morfologico: corte aperta

Elementi componenti presenti:

- | | | | |
|--|---|---|---|
| <input checked="" type="checkbox"/> recinzione | <input type="checkbox"/> manufatto funzionale | <input type="checkbox"/> albero singolo | <input type="checkbox"/> alberatura a macchia |
| <input checked="" type="checkbox"/> pavimentazione | <input checked="" type="checkbox"/> siepe | <input checked="" type="checkbox"/> alberatura a filare | <input type="checkbox"/> altro |

Note elementi:

RELAZIONI CON IL CONTESTO TERRITORIALE

Tipo di accesso: ☐ accesso indiretto ☐ accesso diretto da viabilità ☒ accesso tramite stradello

Contesto paesaggistico:

- | | |
|---|--|
| <input type="checkbox"/> appartenenza ad agglomerato rurale | <input type="checkbox"/> prossimità a territorio urbanizzato |
| <input checked="" type="checkbox"/> insediamento isolato | <input type="checkbox"/> prossimità ad infrastrutture |
| <input type="checkbox"/> prossimità ad area produttiva | <input checked="" type="checkbox"/> prossimità a corso d'acqua |

Criticità ambientali: assenti

NOTE

DOCUMENTAZIONE FOTOGRAFICA

Foto anno 2019



Comune di Modena

CENSIMENTO PATRIMONIO EDILIZIO IN ZONA EXTRAURBANA

SCHEMA ANALITICA EDIFICIO

Codice nucleo: 272_85dr Categoria nucleo: vocati alla trasformazione

Codice edificio: 30166

LOCALIZZAZIONE

Indirizzo: STRADA CAVE PAOLUCCI

Numero civico: 64

Riferimenti catastali: Foglio: 272

Mappale: 85

FUNZIONE

Funzione principale: residenza

Funzione secondaria: ---

Stato di utilizzazione: in uso

☐ Edificio produttivo agricolo dismesso

CARATTERISTICHE DELL'EDIFICIO

Numero di piani: 3

Numero di alloggi: 2

Superficie abitazione (mq): 262

Superficie altre funzioni (mq): 0

Epoca di costruzione: dal 1801 al 1900

Tipologia edilizia storica: **casa colonica**

Coerenza con l'impianto storico originario ☒

Integrità tipologica: alterata

Tipo di alterazione: finiture

Stato di conservazione: buono

Vincolo Monumentale D.Lgs. 42/2004: non presente

Categoria di intervento da PSC/RUE 2016: Riqualificazione e ricomposizione tipologica

Codice Scheda censimento 1985: 272085

VALUTAZIONE

☒ Valore testimoniale

☐ Valore architettonico

NOTE

DOCUMENTAZIONE FOTOGRAFICA

Foto censimento 1985/1987



Foto censimento 2017/2020



CENSIMENTO PATRIMONIO EDILIZIO IN ZONA EXTRAURBANA 2020

Codice nucleo: 272_91dr

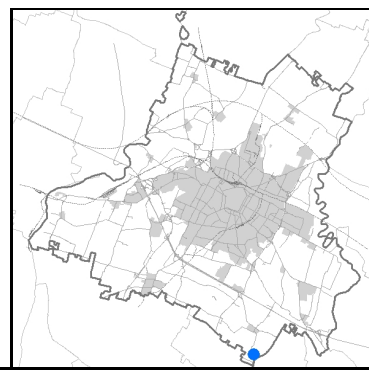


Foto aerea 2019 - C.G.R. s.p.a. Parma scala 1:5000




Foto aerea 2019 scala 1:2000



Estratto di mappa 2019 scala 1:2000



Comune di Modena

Codice nucleo: 272_91dr

Categoria: vocati alla trasformazione

residenza

nucleo recuperato

LOCALIZZAZIONE

Indirizzo: STRADA CASTELNUOVO RANGONE

Numero civico: 427

Riferimenti catastali: Foglio: 272

Mappale: 91

FUNZIONI

- | | | | |
|---|--|---|---|
| <input checked="" type="checkbox"/> Residenza | <input checked="" type="checkbox"/> Deposito | <input type="checkbox"/> Allevamento | <input type="checkbox"/> Centro Aziendale |
| <input type="checkbox"/> Serra/vivaio | <input type="checkbox"/> Agriturismo | <input type="checkbox"/> Maneggio | <input type="checkbox"/> Impianto di trasformazione |
| <input type="checkbox"/> Altre attività econom. | <input type="checkbox"/> Fattoria didattica | <input type="checkbox"/> Imp. tecnologico | <input type="checkbox"/> Attività agricola residua |

Note:

Edifici destinati prevalentemente a residenza (B)

DESCRIZIONE DELL'IMPIANTO INSEDIATIVO

Impianto storico

Numero edifici: 3

Numero edifici oggetto di indagine: 1

- ☐ Vincolo Monumentale D.Lgs. 42/2004
- ☐ Vincolo Giardino di notevole interesse
- ☐ Presenza di edifici estranei all'impianto -

Assetto morfologico: corte aperta

Elementi componenti presenti:

- | | | | |
|--|---|--|--|
| <input checked="" type="checkbox"/> recinzione | <input type="checkbox"/> manufatto funzionale | <input type="checkbox"/> albero singolo | <input checked="" type="checkbox"/> alberatura a macchia |
| <input checked="" type="checkbox"/> pavimentazione | <input checked="" type="checkbox"/> siepe | <input type="checkbox"/> alberatura a filare | <input type="checkbox"/> altro |

Note elementi:

RELAZIONI CON IL CONTESTO TERRITORIALE

Tipo di accesso: ☐ accesso indiretto ☐ accesso diretto da viabilità ☒ accesso tramite stradello

Contesto paesaggistico:

- | | |
|--|--|
| <input checked="" type="checkbox"/> appartenenza ad agglomerato rurale | <input type="checkbox"/> prossimità a territorio urbanizzato |
| <input type="checkbox"/> insediamento isolato | <input type="checkbox"/> prossimità ad infrastrutture |
| <input checked="" type="checkbox"/> prossimità ad area produttiva | <input type="checkbox"/> prossimità a corso d'acqua |

Criticità ambientali: fonti esterne

(allevamento bovini 20 m)

NOTE

DOCUMENTAZIONE FOTOGRAFICA

Foto anno 2019



Comune di Modena

CENSIMENTO PATRIMONIO EDILIZIO IN ZONA EXTRAURBANA

SCHEDA ANALITICA EDIFICIO

Codice nucleo: 272_91dr Categoria nucleo: vocati alla trasformazione

Codice edificio: 30215

LOCALIZZAZIONE

Indirizzo: STRADA CASTELNUOVO RANGONE Numero civico: 427

Riferimenti catastali: Foglio: 272 Mappale: 91

FUNZIONE

Funzione principale: residenza

Funzione secondaria: ---

Stato di utilizzazione: in uso

☐ Edificio produttivo agricolo dismesso

CARATTERISTICHE DELL'EDIFICIO

Numero di piani: 2

Numero di alloggi: 1

Superficie abitazione (mq): 245

Superficie altre funzioni (mq): 0

Epoca di costruzione: dal 1901 al 1945

Tipologia edilizia storica: **edificio a porta morta**

Coerenza con l'impianto storico originario ☒

Integrità tipologica: alterata

Tipo di alterazione: alterazione dell'involucro

Stato di conservazione: buono

Vincolo Monumentale D.Lgs. 42/2004: non presente

Categoria di intervento da PSC/RUE 2016: Restauro e risanamento conservativo

Codice Scheda censimento 1985: 272091

VALUTAZIONE

☒ Valore testimoniale

☐ Valore architettonico

NOTE

DOCUMENTAZIONE FOTOGRAFICA

Foto censimento 1985/1987



Foto censimento 2017/2020

