

PUG



PIANO URBANISTICO GENERALE

Sindaco
Gian Carlo Muzzarelli

Assessora a Urbanistica, Edilizia, Politiche Abitative, Aree Produttive
Anna Maria Vandelli

Direttrice Generale
Valeria Meloncelli

Dirigente del Settore Pianificazione e Gestione del territorio e RUP
Maria Sergio

VT6.5.6

IMMOBILI DI VALORE STORICO TESTIMONIALE
NEL TERRITORIO URBANO: VOLUME 6
SCHEDE DA N° 893 A N° 975

ASSUNZIONE
Delibera C.C. n° 86 del 29/12/2021

ADOZIONE
Delibera C.C. n° 78 del 22/12/2022

APPROVAZIONE
Delibera C.C. n° 46 del 22/06/2023



Comune
di Modena

EQUIPE DI PROGETTAZIONE INTERNA ALL'AMMINISTRAZIONE COMUNALE**UFFICIO DI PIANO****Ufficio PUG**

responsabile ufficio PUG Simona Rotteglia

valutazione del beneficio pubblico e città pubblica Giulia Ansaloni
sistema insediativo, città pubblica e produttivo Vera Dondi
sistema ambientale e focus progettuali per l'ambiente e il paesaggio Paola Dotti
valutazione del beneficio pubblico, paesaggio e ValSAT Annalisa Lugli
sistema insediativo storico, paesaggio e beni storici Irma Palmieri
sistema naturale e ambientale e coordinamento ValSAT Anna Pratissoli
sistema insediativo, via Emilia e piattaforme pubbliche Isabella Turchi

analisi territoriali, urbane, storiche, cartografie Barbara Ballestri
Nilva Bulgarelli
Francesco D'Alesio
Andrea Reggianini

garante della comunicazione e della partecipazione Catia Rizzo

diritto amministrativo-urbanistico Marco Bisconti

Ufficio Progetti urbanistici speciali

Morena Croci - responsabile ufficio

sistema informativo territoriale, cartografia Sonia Corradi, Tania Federzoni, Diana Bozzetto

segreteria tecnico - amministrativa

Roberto Vinci, Christine Widdicks, Anna Severini

Ufficio amministrativo pianificazione

Susanna Pivetti - responsabile del servizio

Antonella Ferri, Maria Ginestrino

SETTORE PIANIFICAZIONE E GESTIONE DEL TERRITORIO**Servizio Promozione del riuso e della rigenerazione urbana e Politiche abitative**

Michele A. Tropea - dirigente responsabile del servizio

Filippo Bonazzi, Daniele Bonfante, Lorenzo Gastaldello,
Maria Giulia Lucchi, Giovanna Palazzi, Silvia Sitton,
Roberto Falcone, Luigi Maietta, Elena Alietti, Anna Tavoni

Servizio trasformazioni edilizie

Corrado Gianferrari - dirigente responsabile del servizio

Ufficio attività edilizia

Marcella Garulli - responsabile ufficio

HANNO CONTRIBUITO NUMEROSI SETTORI E SERVIZI DELL'AMMINISTRAZIONE COMUNALE:

Settore Ambiente, mobilità, attività economiche e Sportelli unici Roberto Bolondi
Settore Cultura, sport, giovani e promozione della città Giulia Severi
Settore LL.PP. e manutenzione della città Gianluca Perri
Settore Polizia locale, Sicurezza urbana e Protezione civile Roberto Riva Cambrino
Settore Risorse finanziarie e patrimoniali Stefania Storti
Settore Risorse Umane e affari istituzionali Lorena Leonardi
Settore Servizi educativi e pari opportunità Patrizia Guerra
Settore Servizi sociali, sanitari e per l'integrazione Annalisa Righi
Settore Smart city, servizi demografici e partecipazione Luca Salvatore

in particolare per i seguenti ambiti:

mobilità Guido Calvarese, Barbara Cremonini
inquinamento acustico ed elettromagnetico Daniela Campolieti
sistema storico - archeologico Francesca Piccinini, Silvia Pellegrini

EQUIPE DI PROGETTAZIONE ESTERNA ALL'AMMINISTRAZIONE COMUNALE

coordinatore del gruppo di lavoro Gianfranco Gorelli
rigenerazione della città consolidata e dei paesaggi rurali, disciplina generale Sandra Vecchiatti
città pubblica, paesaggio, disciplina della città storica Filippo Boschi
regole: valutazione progetti, relazione economico finanziaria, perequazione Stefano Stanghellini
supporto per gli aspetti di paesaggio Giovanni Bazzani

città storica e patrimonio culturale Daniele Pini
Anna Trazzi

gruppo di lavoro Giulia Bortolotto, David Casagrande, Gabriele Marras,
Alessio Tanganelli

| STUDI E RICERCHE | |
|--|--|
| ambiti produttivi e censimento fabbricati in territorio rurale | CAP - Consorzio aree produttive |
| socio - economiche | CRESME |
| suolo e sottosuolo | A - TEAM Progetti Sostenibili |
| uso del suolo | MATE soc.coop.va |
| ambiente | Università di Modena e Reggio Emilia |
| ambiente | Università di Bologna |
| territorio rurale, censimento incongrui nel rurale e censimento fabbricati di interesse nel rurale | Università di Parma |
| indagine su testimoni rappresentativi la popolazione modenese | Fondazione del Monte |
| aggiornamento microzonazione sismica e CLE, approfondimenti geologici | GEO-XPRT Italia SRL |
| studio di incidenza ambientale Siti Rete Natura2000 | Studio Giovanni Luca Bisogni |
| L'elaborazione del documento di indirizzo è stato predisposto con il contributo del Comitato Scientifico | |
| paesaggio | MATE soc.coop.va – PROAP ITALIA srl João Antonio Ribeiro Ferreira Nunes, Andrea Menegotto, Fabio Tunoli, Carlo Santacroce, Tommaso Cesaro, Giovanni Trentanovi |
| forme e qualità dell'abitare - azioni e strumenti per la rigenerazione | Politecnico di Milano – Dipartimento di Architettura e Studi Urbani Patrizia Gabellini, Paola Savoldi, Federico Zanfi, Chiara Merlini e la collaborazione di Cristiana Mattioli, Cecilia Saibene, Francesca Sorricaro |
| mobilità | Jacopo Ognibene |
| ha svolto il coordinamento delle attività del Comitato Scientifico | Patrizia Gabellini |
| Il piano è stato sviluppato anche grazie ai contributi di: | |
| direttore generale del Comune di Modena fino al 30/09/2020 | Pino Dieci |
| dirigente responsabile del servizio Urbanistica fino al 19/03/2017 | Marcello Capucci |
| per approfondimenti del sistema produttivo | CAP - Consorzio Aree Produttive Luca Biancucci e Silvio Berni |
| coordinamento ufficio di piano dal 15/04/2018 al 31/08/2018 | Barbara Marangoni |
| Comitato interistituzionale Regione Emilia Romagna e Provincia di Modena | per la Regione Emilia Romagna: Roberto Gabrielli e Barbara Nerozzi, per la Provincia di Modena: Antonella Manicardi e Annalisa Vita |

Comune di Modena

N° IDENTIFICATIVO SCHEDA: 893

Codice edificio: 14272

LOCALIZZAZIONE

TERRITORIO URBANO

Denominazione:

Villini per impiegati Manifattura Tabacchi (Cooperativa La Casa Nostra)

Indirizzo: VIA GIUSEPPE CAMPORI

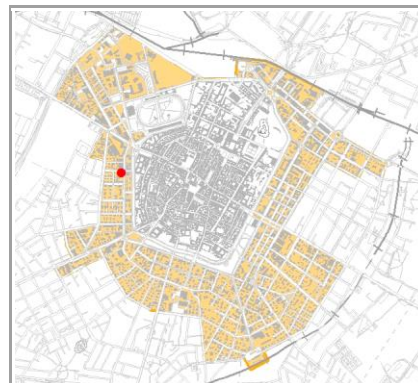
civico: 9

Estremi catastali 2018: Foglio 141 Mappale 95

Coordinate topografiche: 1652204,3 ; 4945557,8

Sez.Censimento (Isolato): 1260

Quartiere: 1 - CENTRO STORICO - S.CATALDO



CONDIZIONE GIURIDICA / TUTELE / VINCOLI ESISTENTI

Proprietà del Comune di Modena: NO

VINCOLO MONUMENTALE ai sensi del D.Lgs.42/2004 (Codice Beni Culturali e Paesaggio):
non presente

GIARDINO DI NOTEVOLE INTERESSE: non presente

Note:

ARCHITETTURA DEL PRIMO '900, cod. A051.

INDIVIDUAZIONE



DB topografico 2019 (1:2.000)

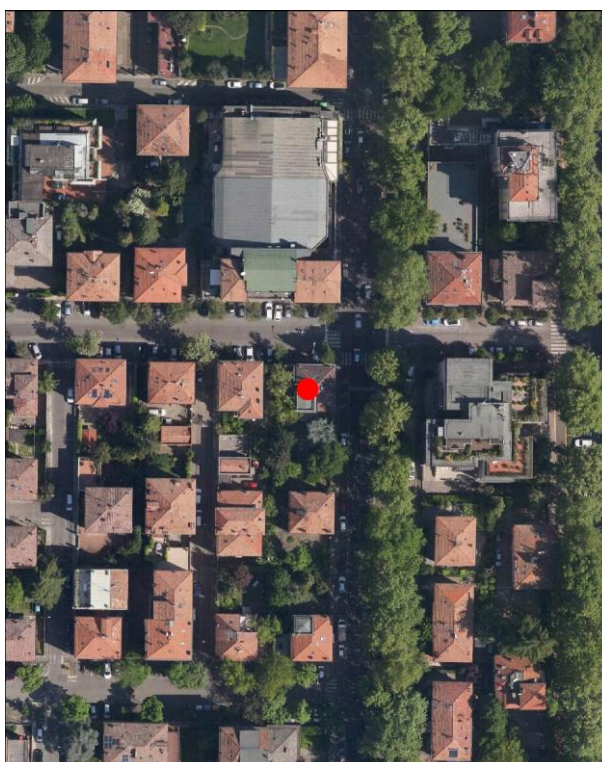


Foto aerea 2017 - C.G.R. s.p.a. Parma (1:2.000)

Comune di Modena**N° IDENTIFICATIVO SCHEDA: 893****Codice edificio: 14272****CARATTERISTICHE TESSUTI URBANI: ASSETTO MORFOLOGICO ORIGINARIO****Epoca edificatoria: CITTA' MODERNA DAL 1927 AL 1938 - La città' podestarile****Tipologia tessuto: 1**

- | | |
|---|--|
| <input type="checkbox"/> 1 QUADRE EDIFICATORIE (dal 1889 al 1955) | <input type="checkbox"/> 7 QUARTIERE ARTIGIANO (dal 1943 agli Anni '70) |
| <input type="checkbox"/> 2 ISOLATI RESIDENZIALI e/o ARTIGIANALI (dal 1889 al 1955) | <input type="checkbox"/> 8 ARTIGIANATO MISTO-COMMERCIALE: VIA EMILIA EST, VIA EMILIA OVEST (dal 1955 in poi) |
| <input type="checkbox"/> 3 EDILIZIA SPONTANEA, SU ASSI VIARI DI PRIMO IMPIANTO (dal 1889 al 1955) | <input type="checkbox"/> 9 LOTTIZZAZIONI, PUBBLICHE E PRIVATE, LUNGO LE DIRETTRICI DI ESPANSIONE (dal 1955 in poi) |
| <input type="checkbox"/> 4 NUOVI QUARTIERI: IACP, INA CASA, ... (dal 1943 al 1955) | <input type="checkbox"/> 10 SERVIZI IN GENERE E DI COMUNITA', A SCALA DI CITTA' (Anni '60 in poi) |
| <input type="checkbox"/> 5 LOTTIZZAZIONI RESIDENZIALI, A LIBERO MERCATO (dal 1943 in poi) | <input type="checkbox"/> 11 DISTRETTI PRODUTTIVI - PIP (Anni '70 in poi: zoning) |
| <input type="checkbox"/> 6 EDILIZIA SPECIALISTICA (dal 1943 in poi) | <input type="checkbox"/> 12 QUARTIERI PEEP (Anni '70 in poi: zoning) |
| | <input type="checkbox"/> 13 ALTRO |

Tipologia rappresentativa del contesto ambientale dell'isolato: a

- | | |
|--|--|
| <input type="checkbox"/> a Villini con giardino / Ville con giardino | <input type="checkbox"/> o Capannoni commerciali |
| <input type="checkbox"/> b Palazzi ad appartamenti con bottega ad angolo | <input type="checkbox"/> p Quartieri organici (capannoni a schiera, no residenza) |
| <input type="checkbox"/> c Palazzine ad appartamenti | <input type="checkbox"/> q Centri commerciali |
| <input type="checkbox"/> d Case botteghe (artigiani o commercianti) | <input type="checkbox"/> r Rilevanti edifici, Servizi di quartiere, Strutture generali |
| <input type="checkbox"/> e Insediamenti industriali (manifatturieri) | <input type="checkbox"/> s Capannoni a schiera, senza residenza |
| <input type="checkbox"/> f Aggruppamento palazzine (edilizia popolare) | <input type="checkbox"/> t Comparti di edilizia residenziale pubblica |
| <input type="checkbox"/> g Negozi-commercio, osterie-trattorie | <input type="checkbox"/> u Case d'abitazione moderne |
| <input type="checkbox"/> h Isolato popolare: La Popolarissima | <input type="checkbox"/> v Altro: |
| <input type="checkbox"/> i Complessi / Villaggi (edilizia popolare) | <input type="checkbox"/> z Nucleo residenz. o artigianale-manifatt., borgo |
| <input type="checkbox"/> l Isolati (palazzine-palazzi) | <input type="checkbox"/> x Nucleo insediativo ex rurale |
| <input type="checkbox"/> m Ospedali / Caserme / Mercati / Consorzi | <input type="checkbox"/> y Case padronali / Casini di campagna |
| <input type="checkbox"/> n Villaggi artigiani (capannoni con abitazioni) | <input type="checkbox"/> k Nucleo insediativo rurale a corte con giardino |
| | <input type="checkbox"/> w Complesso architettonico-territoriale (villa-giardino) |

Elaborati studio tessuti:

C1.1.7 TESSUTI URBANI PER EPOCA DI FORMAZIONE. 3 - Città' moderna 1927-1938. / C1.3.5 LA PERIFERIA STORICA. 3 - Settore territoriale Ovest.

TIPOLOGIA E STORICITA'**Tipologia originaria: CASA ABITAZIONE UNIBIFAMILIARE****Epoca / anno di costruzione: DAL 1919 AL 1923, DAL 1927 AL 1933****Toponimo (dove riscontrabile):****Riferimenti cartografici:****Notizie storiche:**

ARCHITETTURA DEL PRIMO '900: cod. A051. Progetto a cura della Cooperativa La Casa Nostra e di Mauro Pasini e Arrigo Galassi. E' un progetto territoriale organico – compreso tra i viali Tassoni e Barozzi, da via Campori a via Testi – su terreni del Comune, al fine di erigere 87 fabbricati uni o bifamiliari a cura della Cooperativa edilizia fra impiegati e salariati della Manifattura Tabacchi e Cooperativa Casa del Mutilato: i lavori inizieranno nel 1919 e proseguiranno fino alla metà degli Anni '30. Abitazioni destinate a una classe sociale più abbiente rispetto a quella cui erano rivolti gli interventi dello IACP, visibile nei caratteri di uno stile tardo Liberty.

Comune di Modena

N° IDENTIFICATIVO SCHEDA: 893

Codice edificio: 14272

CARATTERISTICHE EDIFICIO / MANUFATTO

N° piani utili fuori terra: 2

Area di pertinenza: area cortiliva

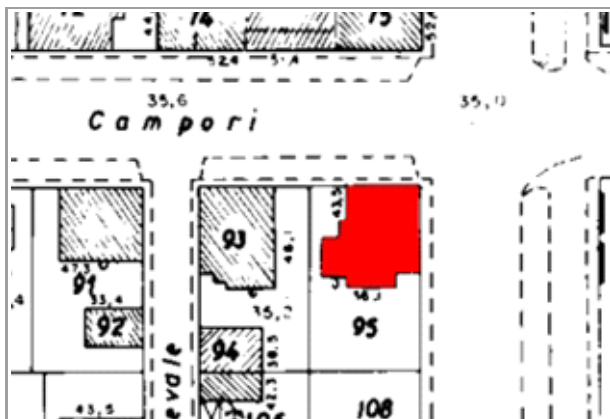
Uso attuale: residenziale

Uso attuale rispetto all'originario: invariato

Presenza di elementi architettonici di pregio e/o decorativi significativi (SI/NO): NO

Presenza di superfetazioni: nessuna

Stato di conservazione / Integrità del tipo edilizio: buono



Catasto 1984

Fonti bibliografiche:

G. Bertuzzi, Modena scomparsa: l'abbattimento delle mura, Modena 1990 / G. Bertuzzi, Trasformazioni edilizie e urbanistiche a Modena tra Ottocento e Novecento, Modena 1992 / G. Bertuzzi, Modena nuova: l'espansione urbana dalla fine Ottocento ai primi decenni Novecento, Modena 1992 / F. Baldelli, La ricostruzione. Gli anni dal 1945 al 1960, Settore Pubblica Istruzione, Modena 1996 / G. Leoni - S. Maffei, La casa popolare. Storia istituzionale e storia quotidiana IACP di Modena 1907-1997, Milano 1998 / M. Russo - R. Ruggeri, Officina Emilia. Memoria e identità: un binomio creativo, UNIMORE, Modena 2001 / L. Montedoro, La città razionalista. Urbanistica e architettura a Modena 1931-1965, Modena 2003 / L. Montedoro, La città razionalista. Modelli e frammenti. Urbanistica e architettura a Modena: 1931-1965, Modena 2004 / M. Casciato - P. Orlandi, Quale e quanta. Architettura in Emilia-Romagna nel Secondo Novecento, Bologna 2005 / V. Bulgarelli - C. Mazzeri, Città e architetture. Il Novecento a Modena, Modena 2012 / V. Bulgarelli - C. Mazzeri, Città e architetture industriali. Il Novecento a Modena, Modena 2015 / Comune di Modena, QC 1.n: Patrimonio edilizio moderno nel Comune di Modena, Modena 2003

VALORE STORICO, ARCHITETTONICO CULTURALE TESTIMONIALE**Valore Storico Culturale Testimoniale****ELEMENTI DI INTERESSE:**

Il sistema volumetrico e il disegno delle facciate, le rifiniture esterne; muretto di recinzione dell'area cortiliva/giardino retrostante.

CONCLUSIONI:

Edificio storico di modesto interesse culturale, inteso come architettura residenziale minore, ma testimoniale per coerenza di caratteri tipologici e morfologici perchè collocato in una formazione di edifici disposti con Unitarietà di Impianto nel contesto urbano. La formazione unitaria ha una significativa riconoscibilità attuale, dovuta al posizionamento entro tessuti sorti in precedenza o successivamente, e rappresentativa di una logica urbanistica di Primo Novecento: le lottizzazioni residenziali delle prime Cooperative edilizie istituite da privati - come in questo caso, gli aggruppamenti di case popolari di inizio Novecento, gli aggruppamenti di edilizia economico popolare del periodo della Ricostruzione fra le due guerre, appartenenti al clima culturale del neorealismo architettonico. Per la valutazione relativa alla categoria di intervento edilizio, viene utilizzato lo strumento dell'indagine tipologica e della coerenza con la cultura costruttiva e compositiva del contesto.

Comune di Modena

N° IDENTIFICATIVO SCHEDA: 893

Codice edificio: 14272

DOCUMENTAZIONE FOTOGRAFICA

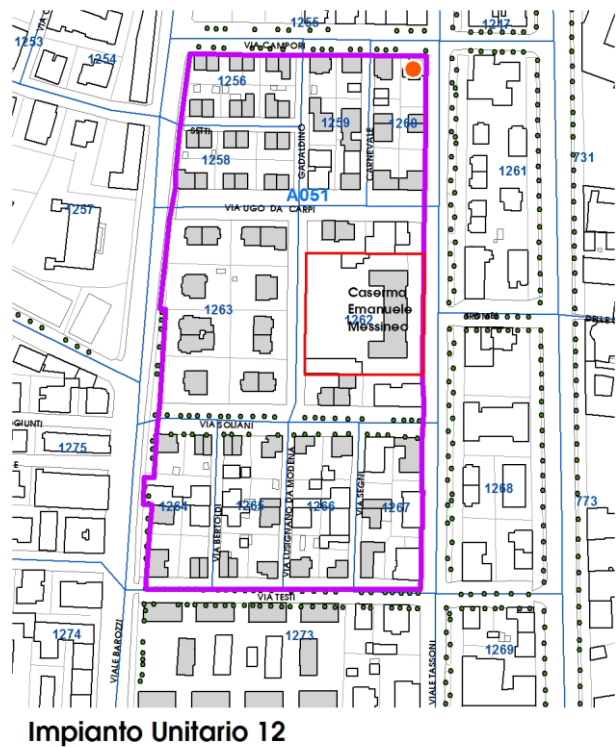
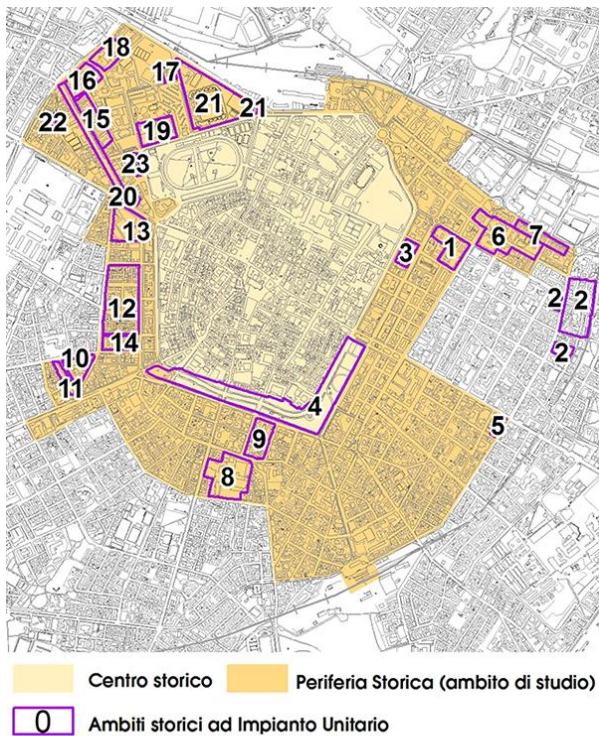


1985



2020

LOCALIZZAZIONE IMPIANTI UNITARI



Comune di Modena

N° IDENTIFICATIVO SCHEDA: 893

Codice edificio: 14272

VISTA PANORAMICA: ISOLATO NEL CONTESTO AMBIENTALE



2019 Google Immagini

VISTA DI DETTAGLIO: EDIFICIO NELL'ISOLATO



2019 Google Immagini

A cura di: Irma Palmieri, Barbara Ballestri, Francesco D'Alesio; immagini google: Andrea Reggianini.

Comune di Modena

N° IDENTIFICATIVO SCHEDA: 894

Codice edificio: 14141

LOCALIZZAZIONE

TERRITORIO URBANO

Denominazione:

Villini per impiegati Manifattura Tabacchi (Cooperativa La Casa Nostra)

Indirizzo: VIA ADAMO E AGOSTINO SETTI

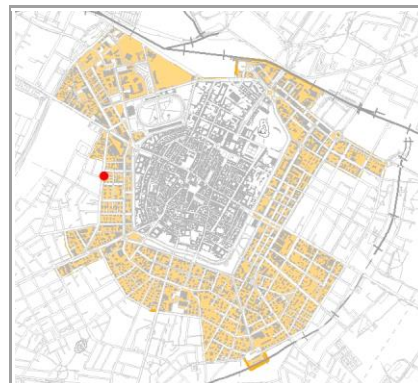
civico: 32

Estremi catastali 2018: Foglio 141 Mappale 96

Coordinate topografiche: 1652076,4 ; 4945535,5

Sez.Censimento (Isolato): 1256

Quartiere: 1 - CENTRO STORICO - S.CATALDO



CONDIZIONE GIURIDICA / TUTELE / VINCOLI ESISTENTI

Proprietà del Comune di Modena: NO

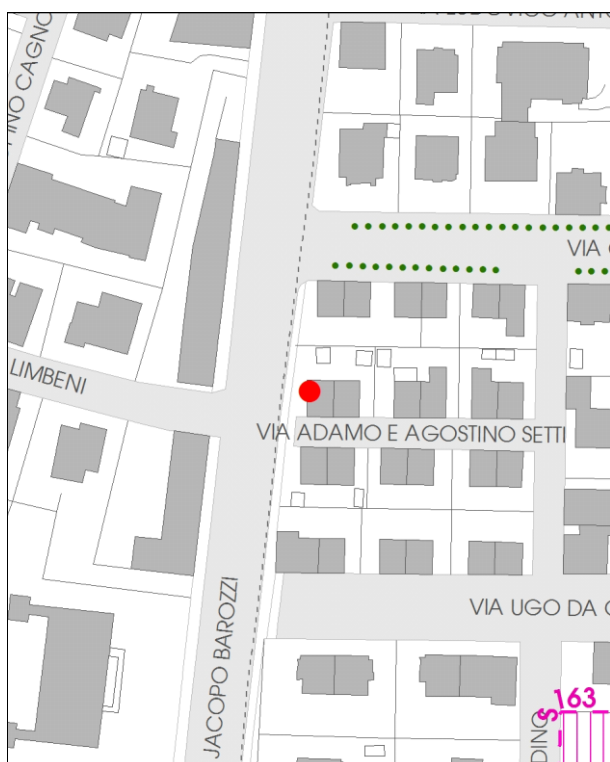
VINCOLO MONUMENTALE ai sensi del D.Lgs.42/2004 (Codice Beni Culturali e Paesaggio):
non presente

GIARDINO DI NOTEVOLE INTERESSE: non presente

Note:

ARCHITETTURA DEL PRIMO '900, cod. A051.

INDIVIDUAZIONE



DB topografico 2019 (1:2.000)




Foto aerea 2017 - C.G.R. s.p.a. Parma (1:2.000)

Comune di Modena**N° IDENTIFICATIVO SCHEDA: 894****Codice edificio: 14141****CARATTERISTICHE TESSUTI URBANI: ASSETTO MORFOLOGICO ORIGINARIO****Epoca edificatoria: CITTA' MODERNA DAL 1927 AL 1938 - La città' podestarile****Tipologia tessuto: 1**

- | | |
|---|--|
| <input type="checkbox"/> 1 QUADRE EDIFICATORIE (dal 1889 al 1955) | <input type="checkbox"/> 7 QUARTIERE ARTIGIANO (dal 1943 agli Anni '70) |
| <input type="checkbox"/> 2 ISOLATI RESIDENZIALI e/o ARTIGIANALI (dal 1889 al 1955) | <input type="checkbox"/> 8 ARTIGIANATO MISTO-COMMERCIALE: VIA EMILIA EST, VIA EMILIA OVEST (dal 1955 in poi) |
| <input type="checkbox"/> 3 EDILIZIA SPONTANEA, SU ASSI VIARI DI PRIMO IMPIANTO (dal 1889 al 1955) | <input type="checkbox"/> 9 LOTTIZZAZIONI, PUBBLICHE E PRIVATE, LUNGO LE DIRETTRICI DI ESPANSIONE (dal 1955 in poi) |
| <input type="checkbox"/> 4 NUOVI QUARTIERI: IACP, INA CASA, ... (dal 1943 al 1955) | <input type="checkbox"/> 10 SERVIZI IN GENERE E DI COMUNITA', A SCALA DI CITTA' (Anni '60 in poi) |
| <input type="checkbox"/> 5 LOTTIZZAZIONI RESIDENZIALI, A LIBERO MERCATO (dal 1943 in poi) | <input type="checkbox"/> 11 DISTRETTI PRODUTTIVI - PIP (Anni '70 in poi: zoning) |
| <input type="checkbox"/> 6 EDILIZIA SPECIALISTICA (dal 1943 in poi) | <input type="checkbox"/> 12 QUARTIERI PEEP (Anni '70 in poi: zoning) |
| | <input type="checkbox"/> 13 ALTRO |

Tipologia rappresentativa del contesto ambientale dell'isolato: a

- | | |
|--|--|
| <input type="checkbox"/> a Villini con giardino / Ville con giardino | <input type="checkbox"/> o Capannoni commerciali |
| <input type="checkbox"/> b Palazzi ad appartamenti con bottega ad angolo | <input type="checkbox"/> p Quartieri organici (capannoni a schiera, no residenza) |
| <input type="checkbox"/> c Palazzine ad appartamenti | <input type="checkbox"/> q Centri commerciali |
| <input type="checkbox"/> d Case botteghe (artigiani o commercianti) | <input type="checkbox"/> r Rilevanti edifici, Servizi di quartiere, Strutture generali |
| <input type="checkbox"/> e Insediamenti industriali (manifatturieri) | <input type="checkbox"/> s Capannoni a schiera, senza residenza |
| <input type="checkbox"/> f Aggruppamento palazzine (edilizia popolare) | <input type="checkbox"/> t Comparti di edilizia residenziale pubblica |
| <input type="checkbox"/> g Negozi-commercio, osterie-trattorie | <input type="checkbox"/> u Case d'abitazione moderne |
| <input type="checkbox"/> h Isolato popolare: La Popolarissima | <input type="checkbox"/> v Altro: |
| <input type="checkbox"/> i Complessi / Villaggi (edilizia popolare) | <input type="checkbox"/> z Nucleo residenz. o artigianale-manifatt., borgo |
| <input type="checkbox"/> l Isolati (palazzine-palazzi) | <input type="checkbox"/> x Nucleo insediativo ex rurale |
| <input type="checkbox"/> m Ospedali / Caserme / Mercati / Consorzi | <input type="checkbox"/> y Case padronali / Casini di campagna |
| <input type="checkbox"/> n Villaggi artigiani (capannoni con abitazioni) | <input type="checkbox"/> k Nucleo insediativo rurale a corte con giardino |
| | <input type="checkbox"/> w Complesso architettonico-territoriale (villa-giardino) |

Elaborati studio tessuti:

C1.1.7 TESSUTI URBANI PER EPOCA DI FORMAZIONE. 3 - Città' moderna 1927-1938. / C1.3.5 LA PERIFERIA STORICA. 3 - Settore territoriale Ovest.

TIPOLOGIA E STORICITA'**Tipologia originaria: CASA ABITAZIONE UNIBIFAMILIARE****Epoca / anno di costruzione: DAL 1919 AL 1933****Toponimo (dove riscontrabile):****Riferimenti cartografici:****Notizie storiche:**

ARCHITETTURA DEL PRIMO '900: cod. A051. Progetto a cura della Cooperativa La Casa Nostra e di Mauro Pasini e Arrigo Galassi. E' un progetto territoriale organico – compreso tra i viali Tassoni e Barozzi, da via Campori a via Testi – su terreni del Comune, al fine di erigere 87 fabbricati uni o bifamiliari a cura della Cooperativa edilizia fra impiegati e salariati della Manifattura Tabacchi e Cooperativa Casa del Mutilato: i lavori inizieranno nel 1919 e proseguiranno fino alla metà degli Anni '30. Abitazioni destinate a una classe sociale più abbiente rispetto a quella cui erano rivolti gli interventi dello IACP, visibile nei caratteri di uno stile tardo Liberty.

Comune di Modena

N° IDENTIFICATIVO SCHEDA: 894

Codice edificio: 14141

CARATTERISTICHE EDIFICIO / MANUFATTO

N° piani utili fuori terra: 2

Area di pertinenza: area cortiliva

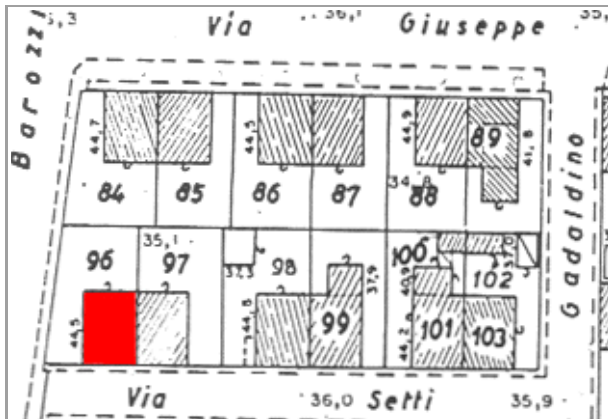
Uso attuale: residenziale

Uso attuale rispetto all'originario: invariato

Presenza di elementi architettonici di pregio e/o decorativi significativi (SI/NO): NO

Presenza di superfetazioni: nessuna

Stato di conservazione / Integrità del tipo edilizio: buono



Catasto 1984

Fonti bibliografiche:

G. Bertuzzi, Modena scomparsa: l'abbattimento delle mura, Modena 1990 / G. Bertuzzi, Trasformazioni edilizie e urbanistiche a Modena tra Ottocento e Novecento, Modena 1992 / G. Bertuzzi, Modena nuova: l'espansione urbana dalla fine Ottocento ai primi decenni Novecento, Modena 1992 / F. Baldelli, La ricostruzione. Gli anni dal 1945 al 1960, Settore Pubblica Istruzione, Modena 1996 / G. Leoni - S. Maffei, La casa popolare. Storia istituzionale e storia quotidiana IACP di Modena 1907-1997, Milano 1998 / M. Russo - R. Ruggeri, Officina Emilia. Memoria e identità: un binomio creativo, UNIMORE, Modena 2001 / L. Montedoro, La città razionalista. Urbanistica e architettura a Modena 1931-1965, Modena 2003 / L. Montedoro, La città razionalista. Modelli e frammenti. Urbanistica e architettura a Modena: 1931-1965, Modena 2004 / M. Casciato - P. Orlandi, Quale e quanta. Architettura in Emilia-Romagna nel Secondo Novecento, Bologna 2005 / V. Bulgarelli - C. Mazzeri, Città e architetture. Il Novecento a Modena, Modena 2012 / V. Bulgarelli - C. Mazzeri, Città e architetture industriali. Il Novecento a Modena, Modena 2015 / Comune di Modena, QC 1.n: Patrimonio edilizio moderno nel Comune di Modena, Modena 2003

VALORE STORICO, ARCHITETTONICO CULTURALE TESTIMONIALE**Valore Storico Culturale Testimoniale - Edilizia Minore****ELEMENTI DI INTERESSE:**

Il sistema volumetrico e il disegno delle facciate, le rifiniture esterne; muretto di recinzione dell'area cortiliva/giardino retrostante.

CONCLUSIONI:

Edificio storico di modesto interesse culturale, inteso come architettura residenziale minore, ma testimoniale per coerenza di caratteri tipologici e morfologici perchè collocato in una formazione di edifici disposti con Unitarietà di Impianto nel contesto urbano. La formazione unitaria ha una significativa riconoscibilità attuale, dovuta al posizionamento entro tessuti sorti in precedenza o successivamente, e rappresentativa di una logica urbanistica di Primo Novecento: le lottizzazioni residenziali delle prime Cooperative edilizie istituite da privati - come in questo caso, gli aggruppamenti di case popolari di inizio Novecento, gli aggruppamenti di edilizia economico popolare del periodo della Ricostruzione fra le due guerre, appartenenti al clima culturale del neorealismo architettonico. Per la valutazione relativa alla categoria di intervento edilizio, viene utilizzato lo strumento dell'indagine tipologica e della coerenza con la cultura costruttiva e compositiva del contesto.

Comune di Modena

N° IDENTIFICATIVO SCHEDA: 894

Codice edificio: 14141

DOCUMENTAZIONE FOTOGRAFICA

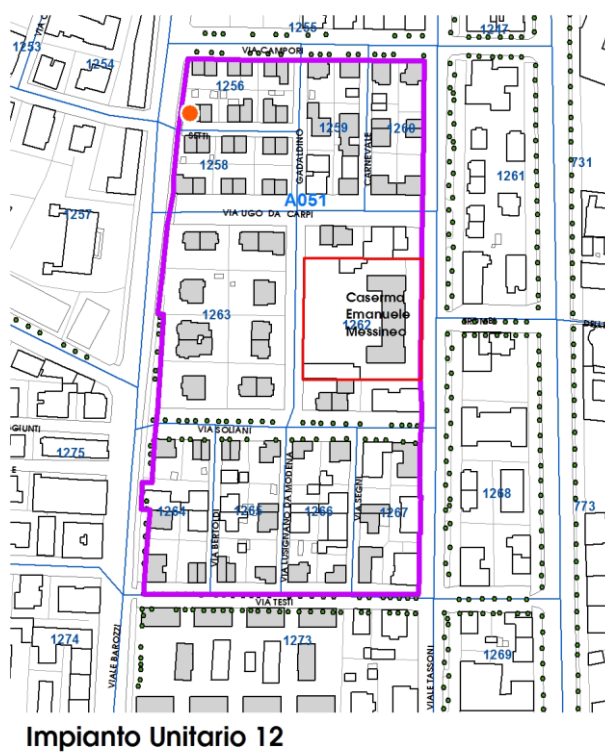
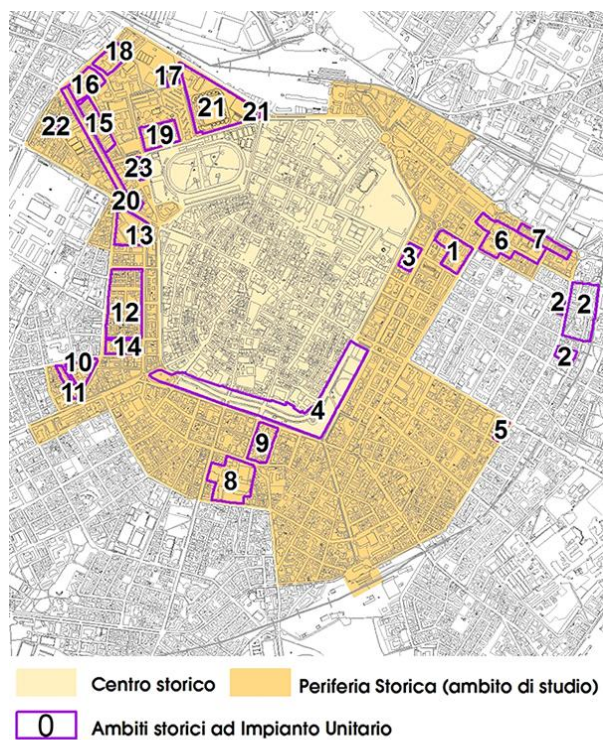


1985



2020

LOCALIZZAZIONE IMPIANTI UNITARI



Comune di Modena

N° IDENTIFICATIVO SCHEDA: 894

Codice edificio: 14141

VISTA PANORAMICA: ISOLATO NEL CONTESTO AMBIENTALE



2019 Google Immagini

VISTA DI DETTAGLIO: EDIFICIO NELL'ISOLATO



2019 Google Immagini

A cura di: Irma Palmieri, Barbara Ballestri, Francesco D'Alesio; immagini google: Andrea Reggianini.

Comune di Modena

N° IDENTIFICATIVO SCHEDA: 895

Codice edificio: 14222

LOCALIZZAZIONE

TERRITORIO URBANO

Denominazione:

Villini per impiegati Manifattura Tabacchi (Cooperativa La Casa Nostra)

Indirizzo: VIA ADAMO E AGOSTINO SETTI

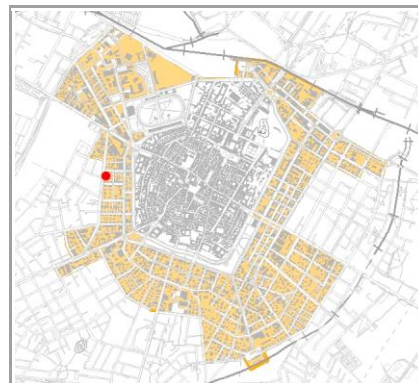
civico: 32

Estremi catastali 2018: Foglio 141 Mappale 97

Coordinate topografiche: 1652088,1 ; 4945535,5

Sez.Censimento (Isolato): 1256

Quartiere: 1 - CENTRO STORICO - S.CATALDO



CONDIZIONE GIURIDICA / TUTELE / VINCOLI ESISTENTI

Proprietà del Comune di Modena: NO

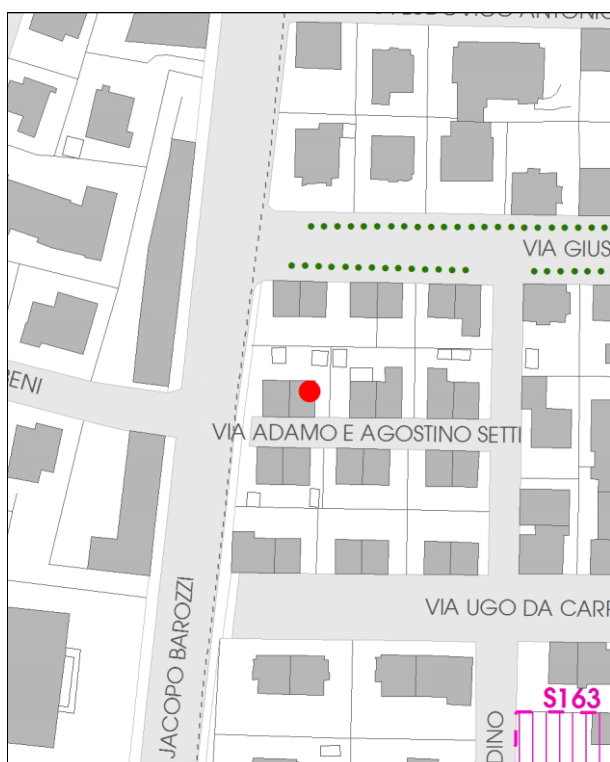
VINCOLO MONUMENTALE ai sensi del D.Lgs.42/2004 (Codice Beni Culturali e Paesaggio):
non presente

GIARDINO DI NOTEVOLE INTERESSE: non presente

Note:

ARCHITETTURA DEL PRIMO '900, cod. A051.

INDIVIDUAZIONE



DB topografico 2019 (1:2.000)




Foto aerea 2017 - C.G.R. s.p.a. Parma (1:2.000)

Comune di Modena**N° IDENTIFICATIVO SCHEDA: 895****Codice edificio: 14222****CARATTERISTICHE TESSUTI URBANI: ASSETTO MORFOLOGICO ORIGINARIO****Epoca edificatoria: CITTA' MODERNA DAL 1927 AL 1938 - La città' podestarile****Tipologia tessuto: 1**

- | | |
|---|--|
| <input type="checkbox"/> 1 QUADRE EDIFICATORIE (dal 1889 al 1955) | <input type="checkbox"/> 7 QUARTIERE ARTIGIANO (dal 1943 agli Anni '70) |
| <input type="checkbox"/> 2 ISOLATI RESIDENZIALI e/o ARTIGIANALI (dal 1889 al 1955) | <input type="checkbox"/> 8 ARTIGIANATO MISTO-COMMERCIALE: VIA EMILIA EST, VIA EMILIA OVEST (dal 1955 in poi) |
| <input type="checkbox"/> 3 EDILIZIA SPONTANEA, SU ASSI VIARI DI PRIMO IMPIANTO (dal 1889 al 1955) | <input type="checkbox"/> 9 LOTTIZZAZIONI, PUBBLICHE E PRIVATE, LUNGO LE DIRETTRICI DI ESPANSIONE (dal 1955 in poi) |
| <input type="checkbox"/> 4 NUOVI QUARTIERI: IACP, INA CASA, ... (dal 1943 al 1955) | <input type="checkbox"/> 10 SERVIZI IN GENERE E DI COMUNITA', A SCALA DI CITTA' (Anni '60 in poi) |
| <input type="checkbox"/> 5 LOTTIZZAZIONI RESIDENZIALI, A LIBERO MERCATO (dal 1943 in poi) | <input type="checkbox"/> 11 DISTRETTI PRODUTTIVI - PIP (Anni '70 in poi: zoning) |
| <input type="checkbox"/> 6 EDILIZIA SPECIALISTICA (dal 1943 in poi) | <input type="checkbox"/> 12 QUARTIERI PEEP (Anni '70 in poi: zoning) |
| | <input type="checkbox"/> 13 ALTRO |

Tipologia rappresentativa del contesto ambientale dell'isolato: a

- | | |
|--|--|
| <input type="checkbox"/> a Villini con giardino / Ville con giardino | <input type="checkbox"/> o Capannoni commerciali |
| <input type="checkbox"/> b Palazzi ad appartamenti con bottega ad angolo | <input type="checkbox"/> p Quartieri organici (capannoni a schiera, no residenza) |
| <input type="checkbox"/> c Palazzine ad appartamenti | <input type="checkbox"/> q Centri commerciali |
| <input type="checkbox"/> d Case botteghe (artigiani o commercianti) | <input type="checkbox"/> r Rilevanti edifici, Servizi di quartiere, Strutture generali |
| <input type="checkbox"/> e Insediamenti industriali (manifatturieri) | <input type="checkbox"/> s Capannoni a schiera, senza residenza |
| <input type="checkbox"/> f Aggruppamento palazzine (edilizia popolare) | <input type="checkbox"/> t Comparti di edilizia residenziale pubblica |
| <input type="checkbox"/> g Negozi-commercio, osterie-trattorie | <input type="checkbox"/> u Case d'abitazione moderne |
| <input type="checkbox"/> h Isolato popolare: La Popolarissima | <input type="checkbox"/> v Altro: |
| <input type="checkbox"/> i Complessi / Villaggi (edilizia popolare) | <input type="checkbox"/> z Nucleo residenz. o artigianale-manifatt., borgo |
| <input type="checkbox"/> l Isolati (palazzine-palazzi) | <input type="checkbox"/> x Nucleo insediativo ex rurale |
| <input type="checkbox"/> m Ospedali / Caserme / Mercati / Consorzi | <input type="checkbox"/> y Case padronali / Casini di campagna |
| <input type="checkbox"/> n Villaggi artigiani (capannoni con abitazioni) | <input type="checkbox"/> k Nucleo insediativo rurale a corte con giardino |
| | <input type="checkbox"/> w Complesso architettonico-territoriale (villa-giardino) |

Elaborati studio tessuti:

C1.1.7 TESSUTI URBANI PER EPOCA DI FORMAZIONE. 3 - Città' moderna 1927-1938. / C1.3.5 LA PERIFERIA STORICA. 3 - Settore territoriale Ovest.

TIPOLOGIA E STORICITA'**Tipologia originaria: CASA ABITAZIONE UNIBIFAMILIARE****Epoca / anno di costruzione: DAL 1919 AL 1933****Toponimo (dove riscontrabile):****Riferimenti cartografici:****Notizie storiche:**

ARCHITETTURA DEL PRIMO '900: cod. A051. Progetto a cura della Cooperativa La Casa Nostra e di Mauro Pasini e Arrigo Galassi. E' un progetto territoriale organico – compreso tra i viali Tassoni e Barozzi, da via Campori a via Testi – su terreni del Comune, al fine di erigere 87 fabbricati uni o bifamiliari a cura della Cooperativa edilizia fra impiegati e salariati della Manifattura Tabacchi e Cooperativa Casa del Mutilato: i lavori inizieranno nel 1919 e proseguiranno fino alla metà degli Anni '30. Abitazioni destinate a una classe sociale più abbiente rispetto a quella cui erano rivolti gli interventi dello IACP, visibile nei caratteri di uno stile tardo Liberty.

Comune di Modena

N° IDENTIFICATIVO SCHEDA: 895

Codice edificio: 14222

CARATTERISTICHE EDIFICIO / MANUFATTO

N° piani utili fuori terra: 2

Area di pertinenza: area cortiliva

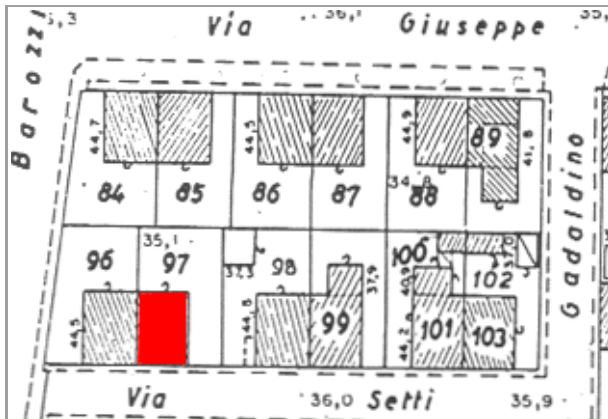
Uso attuale: residenziale

Uso attuale rispetto all'originario: invariato

Presenza di elementi architettonici di pregio e/o decorativi significativi (SI/NO): NO

Presenza di superfetazioni: nessuna

Stato di conservazione / Integrità del tipo edilizio: buono



Catasto 1984

Fonti bibliografiche:

G. Bertuzzi, Modena scomparsa: l'abbattimento delle mura, Modena 1990 / G. Bertuzzi, Trasformazioni edilizie e urbanistiche a Modena tra Ottocento e Novecento, Modena 1992 / G. Bertuzzi, Modena nuova: l'espansione urbana dalla fine Ottocento ai primi decenni Novecento, Modena 1992 / F. Baldelli, La ricostruzione. Gli anni dal 1945 al 1960, Settore Pubblica Istruzione, Modena 1996 / G. Leoni - S. Maffei, La casa popolare. Storia istituzionale e storia quotidiana IACP di Modena 1907-1997, Milano 1998 / M. Russo - R. Ruggeri, Officina Emilia. Memoria e identità: un binomio creativo, UNIMORE, Modena 2001 / L. Montedoro, La città razionalista. Urbanistica e architettura a Modena 1931-1965, Modena 2003 / L. Montedoro, La città razionalista. Modelli e frammenti. Urbanistica e architettura a Modena: 1931-1965, Modena 2004 / M. Casciato - P. Orlandi, Quale e quanta. Architettura in Emilia-Romagna nel Secondo Novecento, Bologna 2005 / V. Bulgarelli - C. Mazzeri, Città e architetture. Il Novecento a Modena, Modena 2012 / V. Bulgarelli - C. Mazzeri, Città e architetture industriali. Il Novecento a Modena, Modena 2015 / Comune di Modena, QC 1.n: Patrimonio edilizio moderno nel Comune di Modena, Modena 2003

VALORE STORICO, ARCHITETTONICO CULTURALE TESTIMONIALE**Valore Storico Culturale Testimoniale - Edilizia Minore****ELEMENTI DI INTERESSE:**

Il sistema volumetrico e il disegno delle facciate, le rifiniture esterne; muretto di recinzione dell'area cortiliva/giardino retrostante.

CONCLUSIONI:

Edificio storico di modesto interesse culturale, inteso come architettura residenziale minore, ma testimoniale per coerenza di caratteri tipologici e morfologici perchè collocato in una formazione di edifici disposti con Unitarietà di Impianto nel contesto urbano. La formazione unitaria ha una significativa riconoscibilità attuale, dovuta al posizionamento entro tessuti sorti in precedenza o successivamente, e rappresentativa di una logica urbanistica di Primo Novecento: le lottizzazioni residenziali delle prime Cooperative edilizie istituite da privati - come in questo caso, gli aggruppamenti di case popolari di inizio Novecento, gli aggruppamenti di edilizia economico popolare del periodo della Ricostruzione fra le due guerre, appartenenti al clima culturale del neorealismo architettonico. Per la valutazione relativa alla categoria di intervento edilizio, viene utilizzato lo strumento dell'indagine tipologica e della coerenza con la cultura costruttiva e compositiva del contesto.

Comune di Modena

N° IDENTIFICATIVO SCHEDA: 895

Codice edificio: 14222

DOCUMENTAZIONE FOTOGRAFICA

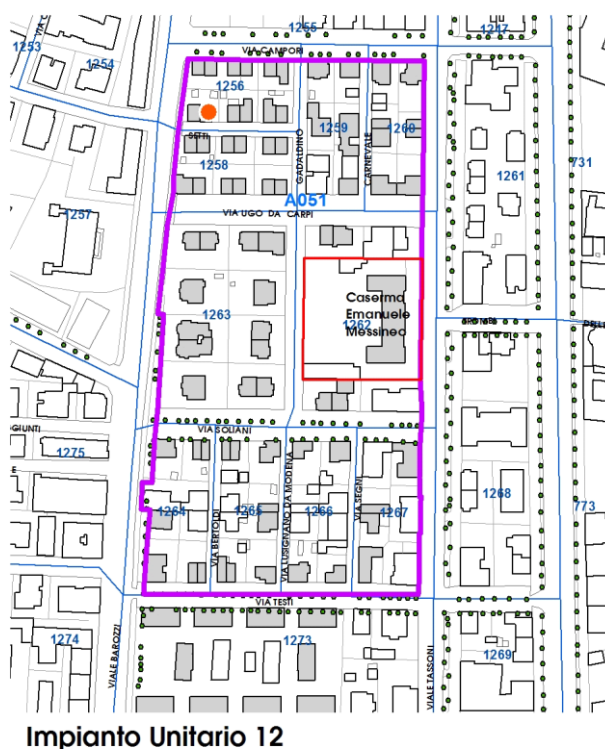
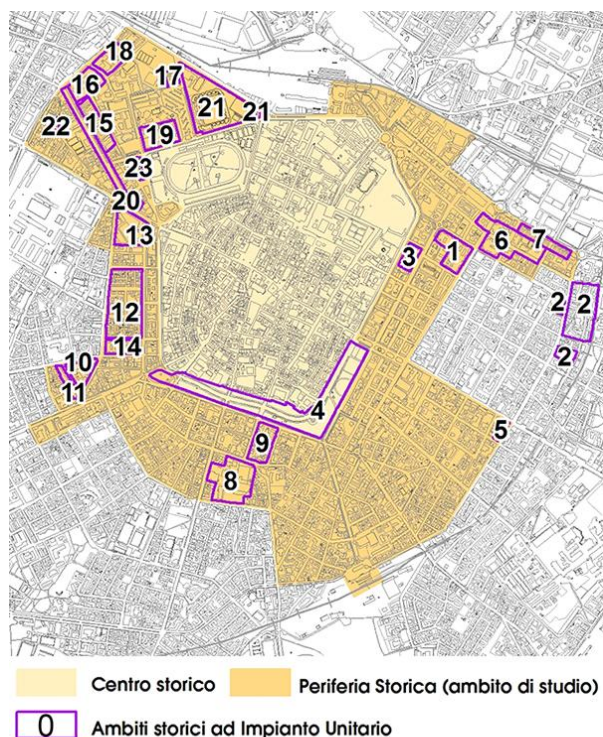


1985



2020

LOCALIZZAZIONE IMPIANTI UNITARI



Comune di Modena

N° IDENTIFICATIVO SCHEDA: 895

Codice edificio: 14222

VISTA PANORAMICA: ISOLATO NEL CONTESTO AMBIENTALE



2019 Google Immagini

VISTA DI DETTAGLIO: EDIFICIO NELL'ISOLATO



2019 Google Immagini

A cura di: Irma Palmieri, Barbara Ballestri, Francesco D'Alesio; immagini google: Andrea Reggianini.

Comune di Modena

N° IDENTIFICATIVO SCHEDA: 896

Codice edificio: 14114

LOCALIZZAZIONE

TERRITORIO URBANO

Denominazione:

Villini per impiegati Manifattura Tabacchi (Cooperativa La Casa Nostra)

Indirizzo: VIA ADAMO E AGOSTINO SETTI

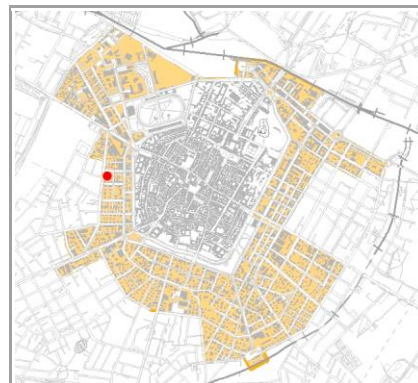
civico: 16

Estremi catastali 2018: Foglio 141 Mappale 98

Coordinate topografiche: 1652099,5 ; 4945535,6

Sez.Censimento (Isolato): 1256

Quartiere: 1 - CENTRO STORICO - S.CATALDO



CONDIZIONE GIURIDICA / TUTELE / VINCOLI ESISTENTI

Proprietà del Comune di Modena: NO

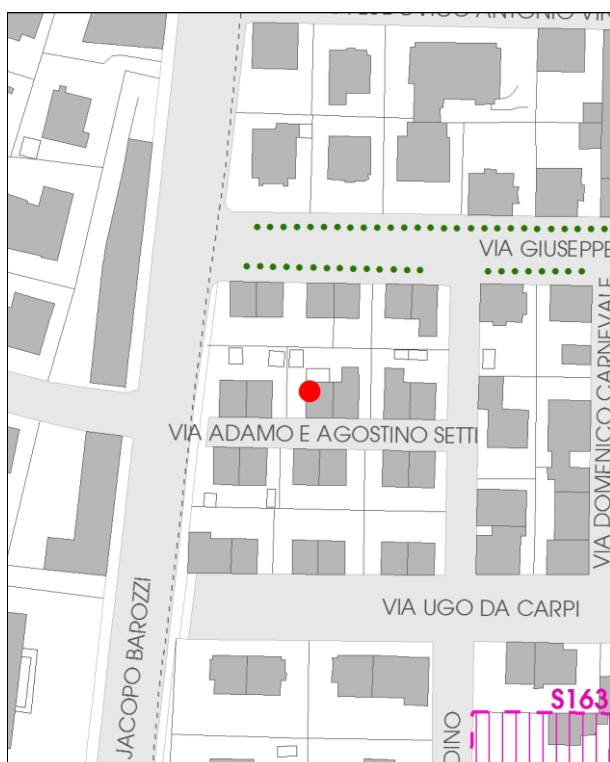
VINCOLO MONUMENTALE ai sensi del D.Lgs.42/2004 (Codice Beni Culturali e Paesaggio):
non presente

GIARDINO DI NOTEVOLE INTERESSE: non presente

Note:

ARCHITETTURA DEL PRIMO '900, cod. A051.

INDIVIDUAZIONE



DB topografico 2019 (1:2.000)




Foto aerea 2017 - C.G.R. s.p.a. Parma (1:2.000)

Comune di Modena**N° IDENTIFICATIVO SCHEDA: 896****Codice edificio: 14114****CARATTERISTICHE TESSUTI URBANI: ASSETTO MORFOLOGICO ORIGINARIO****Epoca edificatoria: CITTA' MODERNA DAL 1927 AL 1938 - La città' podestarile****Tipologia tessuto: 1**

- | | |
|---|--|
| <input type="checkbox"/> 1 QUADRE EDIFICATORIE (dal 1889 al 1955) | <input type="checkbox"/> 7 QUARTIERE ARTIGIANO (dal 1943 agli Anni '70) |
| <input type="checkbox"/> 2 ISOLATI RESIDENZIALI e/o ARTIGIANALI (dal 1889 al 1955) | <input type="checkbox"/> 8 ARTIGIANATO MISTO-COMMERCIALE: VIA EMILIA EST, VIA EMILIA OVEST (dal 1955 in poi) |
| <input type="checkbox"/> 3 EDILIZIA SPONTANEA, SU ASSI VIARI DI PRIMO IMPIANTO (dal 1889 al 1955) | <input type="checkbox"/> 9 LOTTIZZAZIONI, PUBBLICHE E PRIVATE, LUNGO LE DIRETTRICI DI ESPANSIONE (dal 1955 in poi) |
| <input type="checkbox"/> 4 NUOVI QUARTIERI: IACP, INA CASA, ... (dal 1943 al 1955) | <input type="checkbox"/> 10 SERVIZI IN GENERE E DI COMUNITA', A SCALA DI CITTA' (Anni '60 in poi) |
| <input type="checkbox"/> 5 LOTTIZZAZIONI RESIDENZIALI, A LIBERO MERCATO (dal 1943 in poi) | <input type="checkbox"/> 11 DISTRETTI PRODUTTIVI - PIP (Anni '70 in poi: zoning) |
| <input type="checkbox"/> 6 EDILIZIA SPECIALISTICA (dal 1943 in poi) | <input type="checkbox"/> 12 QUARTIERI PEEP (Anni '70 in poi: zoning) |
| | <input type="checkbox"/> 13 ALTRO |

Tipologia rappresentativa del contesto ambientale dell'isolato: a

- | | |
|--|--|
| <input type="checkbox"/> a Villini con giardino / Ville con giardino | <input type="checkbox"/> o Capannoni commerciali |
| <input type="checkbox"/> b Palazzi ad appartamenti con bottega ad angolo | <input type="checkbox"/> p Quartieri organici (capannoni a schiera, no residenza) |
| <input type="checkbox"/> c Palazzine ad appartamenti | <input type="checkbox"/> q Centri commerciali |
| <input type="checkbox"/> d Case botteghe (artigiani o commercianti) | <input type="checkbox"/> r Rilevanti edifici, Servizi di quartiere, Strutture generali |
| <input type="checkbox"/> e Insediamenti industriali (manifatturieri) | <input type="checkbox"/> s Capannoni a schiera, senza residenza |
| <input type="checkbox"/> f Aggruppamento palazzine (edilizia popolare) | <input type="checkbox"/> t Comparti di edilizia residenziale pubblica |
| <input type="checkbox"/> g Negozi-commercio, osterie-trattorie | <input type="checkbox"/> u Case d'abitazione moderne |
| <input type="checkbox"/> h Isolato popolare: La Popolarissima | <input type="checkbox"/> v Altro: |
| <input type="checkbox"/> i Complessi / Villaggi (edilizia popolare) | <input type="checkbox"/> z Nucleo residenz. o artigianale-manifatt., borgo |
| <input type="checkbox"/> l Isolati (palazzine-palazzi) | <input type="checkbox"/> x Nucleo insediativo ex rurale |
| <input type="checkbox"/> m Ospedali / Caserme / Mercati / Consorzi | <input type="checkbox"/> y Case padronali / Casini di campagna |
| <input type="checkbox"/> n Villaggi artigiani (capannoni con abitazioni) | <input type="checkbox"/> k Nucleo insediativo rurale a corte con giardino |
| | <input type="checkbox"/> w Complesso architettonico-territoriale (villa-giardino) |

Elaborati studio tessuti:

C1.1.7 TESSUTI URBANI PER EPOCA DI FORMAZIONE. 3 - Città' moderna 1927-1938. / C1.3.5 LA PERIFERIA STORICA. 3 - Settore territoriale Ovest.

TIPOLOGIA E STORICITA'**Tipologia originaria: CASA ABITAZIONE UNIBIFAMILIARE****Epoca / anno di costruzione: DAL 1919 AL 1933****Toponimo (dove riscontrabile):****Riferimenti cartografici:****Notizie storiche:**

ARCHITETTURA DEL PRIMO '900: cod. A051. Progetto a cura della Cooperativa La Casa Nostra e di Mauro Pasini e Arrigo Galassi. E' un progetto territoriale organico – compreso tra i viali Tassoni e Barozzi, da via Campori a via Testi – su terreni del Comune, al fine di erigere 87 fabbricati uni o bifamiliari a cura della Cooperativa edilizia fra impiegati e salariati della Manifattura Tabacchi e Cooperativa Casa del Mutilato: i lavori inizieranno nel 1919 e proseguiranno fino alla metà degli Anni '30. Abitazioni destinate a una classe sociale più abbiente rispetto a quella cui erano rivolti gli interventi dello IACP, visibile nei caratteri di uno stile tardo Liberty.

Comune di Modena

N° IDENTIFICATIVO SCHEDA: 896

Codice edificio: 14114

CARATTERISTICHE EDIFICIO / MANUFATTO

N° piani utili fuori terra: 2

Area di pertinenza: area cortiliva

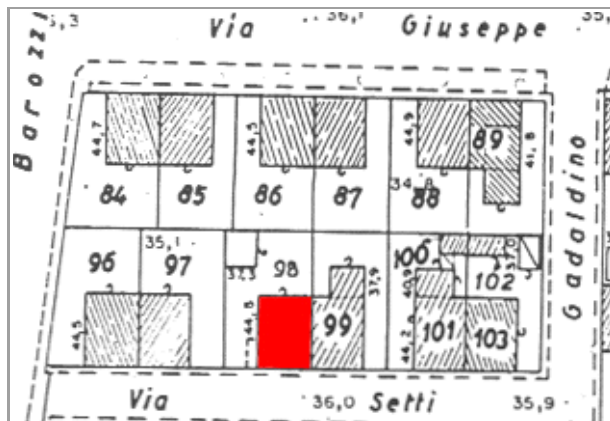
Uso attuale: residenziale

Uso attuale rispetto all'originario: invariato

Presenza di elementi architettonici di pregio e/o decorativi significativi (SI/NO): NO

Presenza di superfetazioni: nessuna

Stato di conservazione / Integrità del tipo edilizio: buono



Catasto 1984

Fonti bibliografiche:

G. Bertuzzi, Modena scomparsa: l'abbattimento delle mura, Modena 1990 / G. Bertuzzi, Trasformazioni edilizie e urbanistiche a Modena tra Ottocento e Novecento, Modena 1992 / G. Bertuzzi, Modena nuova: l'espansione urbana dalla fine Ottocento ai primi decenni Novecento, Modena 1992 / F. Baldelli, La ricostruzione. Gli anni dal 1945 al 1960, Settore Pubblica Istruzione, Modena 1996 / G. Leoni - S. Maffei, La casa popolare. Storia istituzionale e storia quotidiana IACP di Modena 1907-1997, Milano 1998 / M. Russo - R. Ruggeri, Officina Emilia. Memoria e identità: un binomio creativo, UNIMORE, Modena 2001 / L. Montedoro, La città razionalista. Urbanistica e architettura a Modena 1931-1965, Modena 2003 / L. Montedoro, La città razionalista. Modelli e frammenti. Urbanistica e architettura a Modena: 1931-1965, Modena 2004 / M. Casciato - P. Orlandi, Quale e quanta. Architettura in Emilia-Romagna nel Secondo Novecento, Bologna 2005 / V. Bulgarelli - C. Mazzeri, Città e architetture. Il Novecento a Modena, Modena 2012 / V. Bulgarelli - C. Mazzeri, Città e architetture industriali. Il Novecento a Modena, Modena 2015 / Comune di Modena, QC 1.n: Patrimonio edilizio moderno nel Comune di Modena, Modena 2003

VALORE STORICO, ARCHITETTONICO CULTURALE TESTIMONIALE**Valore Storico Culturale Testimoniale - Edilizia Minore****ELEMENTI DI INTERESSE:**

Il sistema volumetrico e il disegno delle facciate, le rifiniture esterne; muretto di recinzione dell'area cortiliva/giardino retrostante.

CONCLUSIONI:

Edificio storico di modesto interesse culturale, inteso come architettura residenziale minore, ma testimoniale per coerenza di caratteri tipologici e morfologici perchè collocato in una formazione di edifici disposti con Unitarietà di Impianto nel contesto urbano. La formazione unitaria ha una significativa riconoscibilità attuale, dovuta al posizionamento entro tessuti sorti in precedenza o successivamente, e rappresentativa di una logica urbanistica di Primo Novecento: le lottizzazioni residenziali delle prime Cooperative edilizie istituite da privati - come in questo caso, gli aggruppamenti di case popolari di inizio Novecento, gli aggruppamenti di edilizia economico popolare del periodo della Ricostruzione fra le due guerre, appartenenti al clima culturale del neorealismo architettonico. Per la valutazione relativa alla categoria di intervento edilizio, viene utilizzato lo strumento dell'indagine tipologica e della coerenza con la cultura costruttiva e compositiva del contesto.

Comune di Modena

N° IDENTIFICATIVO SCHEDA: 896

Codice edificio: 14114

DOCUMENTAZIONE FOTOGRAFICA

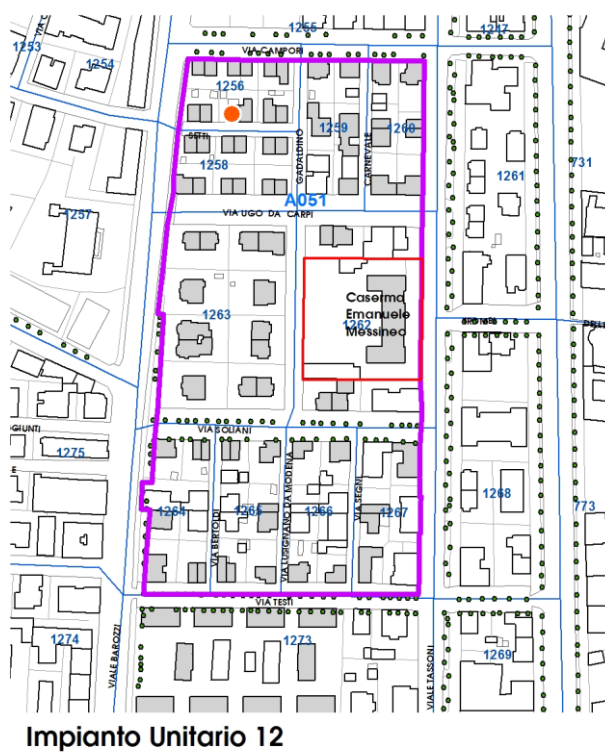
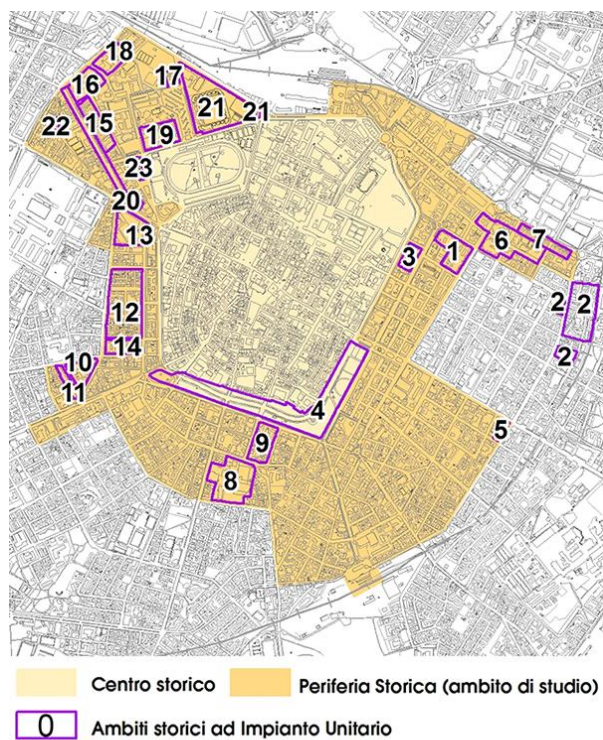


1985



2020

LOCALIZZAZIONE IMPIANTI UNITARI



Comune di Modena

N° IDENTIFICATIVO SCHEDA: 896

Codice edificio: 14114

VISTA PANORAMICA: ISOLATO NEL CONTESTO AMBIENTALE



2019 Google Immagini

VISTA DI DETTAGLIO: EDIFICIO NELL'ISOLATO



2019 Google Immagini

A cura di: Irma Palmieri, Barbara Ballestri, Francesco D'Alesio; immagini google: Andrea Reggianini.

Comune di Modena

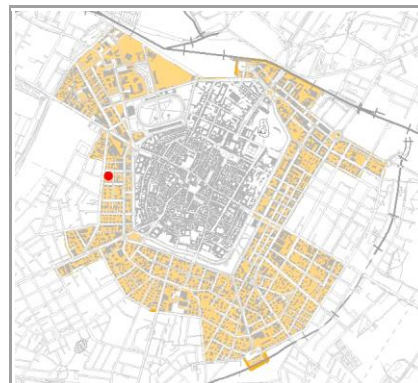
N° IDENTIFICATIVO SCHEDA: 897

Codice edificio: 14057

LOCALIZZAZIONE

TERRITORIO URBANO

Denominazione:

Villini per impiegati Manifattura Tabacchi (Cooperativa La Casa Nostra)Indirizzo: **VIA ADAMO E AGOSTINO SETTI**civico: **16**Estremi catastali 2018: Foglio **141** Mappale **99**Coordinate topografiche: **1652109,9 ; 4945535,6**Sez.Censimento (Isolato): **1256**Quartiere: **1 - CENTRO STORICO - S.CATALDO**

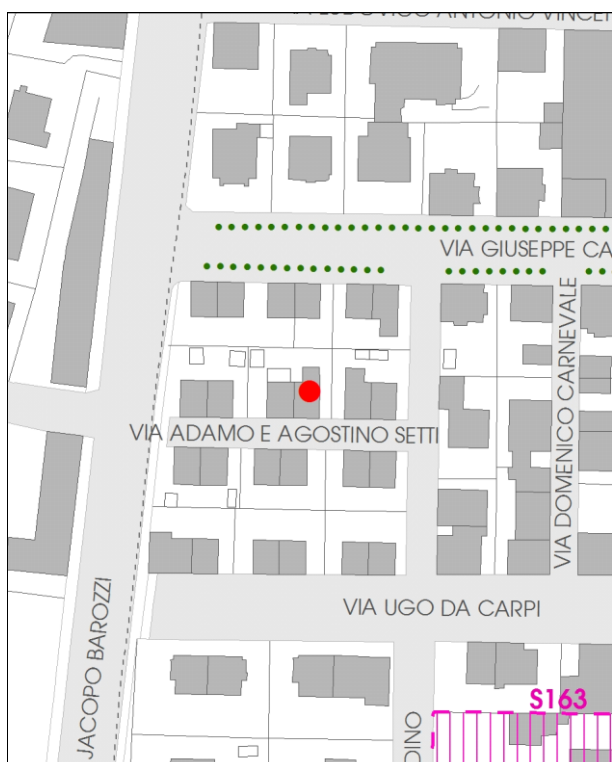
CONDIZIONE GIURIDICA / TUTELE / VINCOLI ESISTENTI

Proprietà del Comune di Modena: **NO**VINCOLO MONUMENTALE ai sensi del D.Lgs.42/2004 (Codice Beni Culturali e Paesaggio):
non presenteGIARDINO DI NOTEVOLE INTERESSE: **non presente**

Note:

ARCHITETTURA DEL PRIMO '900, cod. A051.

INDIVIDUAZIONE



DB topografico 2019 (1:2.000)




Foto aerea 2017 - C.G.R. s.p.a. Parma (1:2.000)

Comune di Modena**N° IDENTIFICATIVO SCHEDA: 897****Codice edificio: 14057****CARATTERISTICHE TESSUTI URBANI: ASSETTO MORFOLOGICO ORIGINARIO****Epoca edificatoria: CITTA' MODERNA DAL 1927 AL 1938 - La città' podestarile****Tipologia tessuto: 1**

- | | |
|---|--|
| <input type="checkbox"/> 1 QUADRE EDIFICATORIE (dal 1889 al 1955) | <input type="checkbox"/> 7 QUARTIERE ARTIGIANO (dal 1943 agli Anni '70) |
| <input type="checkbox"/> 2 ISOLATI RESIDENZIALI e/o ARTIGIANALI (dal 1889 al 1955) | <input type="checkbox"/> 8 ARTIGIANATO MISTO-COMMERCIALE: VIA EMILIA EST, VIA EMILIA OVEST (dal 1955 in poi) |
| <input type="checkbox"/> 3 EDILIZIA SPONTANEA, SU ASSI VIARI DI PRIMO IMPIANTO (dal 1889 al 1955) | <input type="checkbox"/> 9 LOTTIZZAZIONI, PUBBLICHE E PRIVATE, LUNGO LE DIRETTRICI DI ESPANSIONE (dal 1955 in poi) |
| <input type="checkbox"/> 4 NUOVI QUARTIERI: IACP, INA CASA, ... (dal 1943 al 1955) | <input type="checkbox"/> 10 SERVIZI IN GENERE E DI COMUNITA', A SCALA DI CITTA' (Anni '60 in poi) |
| <input type="checkbox"/> 5 LOTTIZZAZIONI RESIDENZIALI, A LIBERO MERCATO (dal 1943 in poi) | <input type="checkbox"/> 11 DISTRETTI PRODUTTIVI - PIP (Anni '70 in poi: zoning) |
| <input type="checkbox"/> 6 EDILIZIA SPECIALISTICA (dal 1943 in poi) | <input type="checkbox"/> 12 QUARTIERI PEEP (Anni '70 in poi: zoning) |
| | <input type="checkbox"/> 13 ALTRO |

Tipologia rappresentativa del contesto ambientale dell'isolato: a

- | | |
|--|--|
| <input type="checkbox"/> a Villini con giardino / Ville con giardino | <input type="checkbox"/> o Capannoni commerciali |
| <input type="checkbox"/> b Palazzi ad appartamenti con bottega ad angolo | <input type="checkbox"/> p Quartieri organici (capannoni a schiera, no residenza) |
| <input type="checkbox"/> c Palazzine ad appartamenti | <input type="checkbox"/> q Centri commerciali |
| <input type="checkbox"/> d Case botteghe (artigiani o commercianti) | <input type="checkbox"/> r Rilevanti edifici, Servizi di quartiere, Strutture generali |
| <input type="checkbox"/> e Insediamenti industriali (manifatturieri) | <input type="checkbox"/> s Capannoni a schiera, senza residenza |
| <input type="checkbox"/> f Aggruppamento palazzine (edilizia popolare) | <input type="checkbox"/> t Comparti di edilizia residenziale pubblica |
| <input type="checkbox"/> g Negozi-commercio, osterie-trattorie | <input type="checkbox"/> u Case d'abitazione moderne |
| <input type="checkbox"/> h Isolato popolare: La Popolarissima | <input type="checkbox"/> v Altro: |
| <input type="checkbox"/> i Complessi / Villaggi (edilizia popolare) | <input type="checkbox"/> z Nucleo residenz. o artigianale-manifatt., borgo |
| <input type="checkbox"/> l Isolati (palazzine-palazzi) | <input type="checkbox"/> x Nucleo insediativo ex rurale |
| <input type="checkbox"/> m Ospedali / Caserme / Mercati / Consorzi | <input type="checkbox"/> y Case padronali / Casini di campagna |
| <input type="checkbox"/> n Villaggi artigiani (capannoni con abitazioni) | <input type="checkbox"/> k Nucleo insediativo rurale a corte con giardino |
| | <input type="checkbox"/> w Complesso architettonico-territoriale (villa-giardino) |

Elaborati studio tessuti:

C1.1.7 TESSUTI URBANI PER EPOCA DI FORMAZIONE. 3 - Città' moderna 1927-1938. / C1.3.5 LA PERIFERIA STORICA. 3 - Settore territoriale Ovest.

TIPOLOGIA E STORICITA'**Tipologia originaria: CASA ABITAZIONE UNIBIFAMILIARE****Epoca / anno di costruzione: DAL 1919 AL 1933****Toponimo (dove riscontrabile):****Riferimenti cartografici:****Notizie storiche:**

ARCHITETTURA DEL PRIMO '900: cod. A051. Progetto a cura della Cooperativa La Casa Nostra e di Mauro Pasini e Arrigo Galassi. E' un progetto territoriale organico – compreso tra i viali Tassoni e Barozzi, da via Campori a via Testi – su terreni del Comune, al fine di erigere 87 fabbricati uni o bifamiliari a cura della Cooperativa edilizia fra impiegati e salariati della Manifattura Tabacchi e Cooperativa Casa del Mutilato: i lavori inizieranno nel 1919 e proseguiranno fino alla metà degli Anni '30. Abitazioni destinate a una classe sociale più abbiente rispetto a quella cui erano rivolti gli interventi dello IACP, visibile nei caratteri di uno stile tardo Liberty.

Comune di Modena

N° IDENTIFICATIVO SCHEDA: 897

Codice edificio: 14057

CARATTERISTICHE EDIFICIO / MANUFATTO

N° piani utili fuori terra: 2

Area di pertinenza: area cortiliva

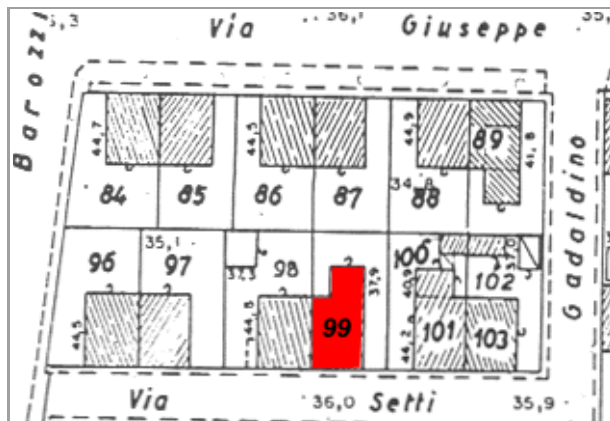
Uso attuale: residenziale

Uso attuale rispetto all'originario: invariato

Presenza di elementi architettonici di pregio e/o decorativi significativi (SI/NO): NO

Presenza di superfetazioni: nessuna

Stato di conservazione / Integrità del tipo edilizio: buono



Catasto 1984

Fonti bibliografiche:

G. Bertuzzi, Modena scomparsa: l'abbattimento delle mura, Modena 1990 / G. Bertuzzi, Trasformazioni edilizie e urbanistiche a Modena tra Ottocento e Novecento, Modena 1992 / G. Bertuzzi, Modena nuova: l'espansione urbana dalla fine Ottocento ai primi decenni Novecento, Modena 1992 / F. Baldelli, La ricostruzione. Gli anni dal 1945 al 1960, Settore Pubblica Istruzione, Modena 1996 / G. Leoni - S. Maffei, La casa popolare. Storia istituzionale e storia quotidiana IACP di Modena 1907-1997, Milano 1998 / M. Russo - R. Ruggeri, Officina Emilia. Memoria e identità: un binomio creativo, UNIMORE, Modena 2001 / L. Montedoro, La città razionalista. Urbanistica e architettura a Modena 1931-1965, Modena 2003 / L. Montedoro, La città razionalista. Modelli e frammenti. Urbanistica e architettura a Modena: 1931-1965, Modena 2004 / M. Casciato - P. Orlandi, Quale e quanta. Architettura in Emilia-Romagna nel Secondo Novecento, Bologna 2005 / V. Bulgarelli - C. Mazzeri, Città e architetture. Il Novecento a Modena, Modena 2012 / V. Bulgarelli - C. Mazzeri, Città e architetture industriali. Il Novecento a Modena, Modena 2015 / Comune di Modena, QC 1.n: Patrimonio edilizio moderno nel Comune di Modena, Modena 2003

VALORE STORICO, ARCHITETTONICO CULTURALE TESTIMONIALE**Valore Storico Culturale Testimoniale - Edilizia Minore****ELEMENTI DI INTERESSE:**

Il sistema volumetrico e il disegno delle facciate, le rifiniture esterne; muretto di recinzione dell'area cortiliva/giardino retrostante.

CONCLUSIONI:

Edificio storico di modesto interesse culturale, inteso come architettura residenziale minore, ma testimoniale per coerenza di caratteri tipologici e morfologici perchè collocato in una formazione di edifici disposti con Unitarietà di Impianto nel contesto urbano. La formazione unitaria ha una significativa riconoscibilità attuale, dovuta al posizionamento entro tessuti sorti in precedenza o successivamente, e rappresentativa di una logica urbanistica di Primo Novecento: le lottizzazioni residenziali delle prime Cooperative edilizie istituite da privati - come in questo caso, gli aggruppamenti di case popolari di inizio Novecento, gli aggruppamenti di edilizia economico popolare del periodo della Ricostruzione fra le due guerre, appartenenti al clima culturale del neorealismo architettonico. Per la valutazione relativa alla categoria di intervento edilizio, viene utilizzato lo strumento dell'indagine tipologica e della coerenza con la cultura costruttiva e compositiva del contesto.

Comune di Modena

N° IDENTIFICATIVO SCHEDA: 897

Codice edificio: 14057

DOCUMENTAZIONE FOTOGRAFICA

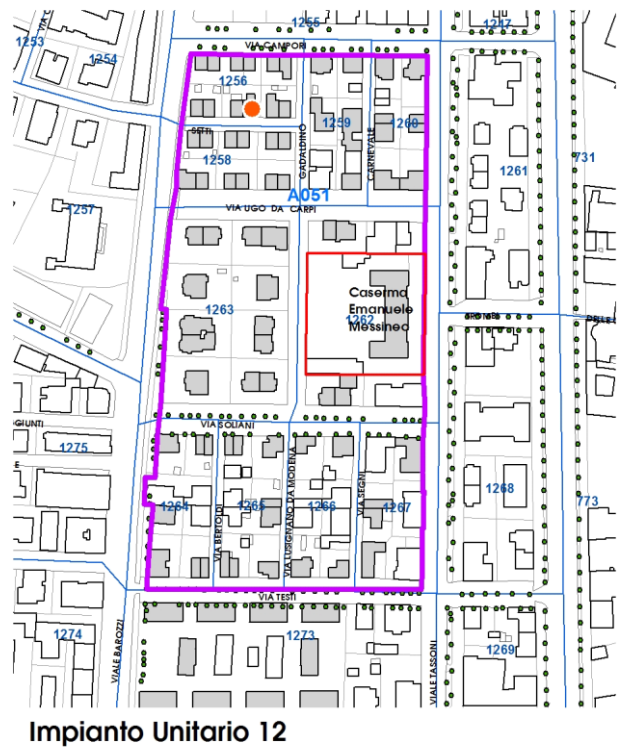
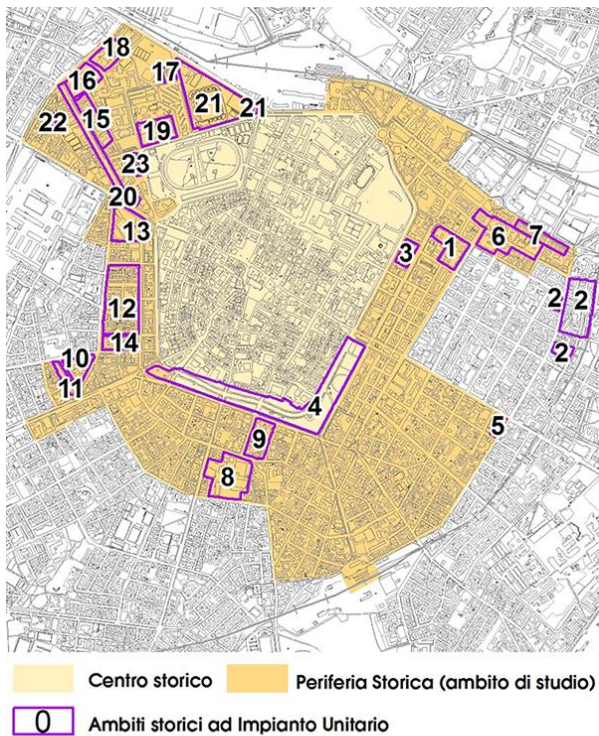


1985



2020

LOCALIZZAZIONE IMPIANTI UNITARI



Comune di Modena

N° IDENTIFICATIVO SCHEDA: 897

Codice edificio: 14057

VISTA PANORAMICA: ISOLATO NEL CONTESTO AMBIENTALE



2019 Google Immagini

VISTA DI DETTAGLIO: EDIFICIO NELL'ISOLATO



2019 Google Immagini

A cura di: Irma Palmieri, Barbara Ballestri, Francesco D'Alesio; immagini google: Andrea Reggianini.

Comune di Modena

N° IDENTIFICATIVO SCHEDA: 898

Codice edificio: 14034

LOCALIZZAZIONE

TERRITORIO URBANO

Denominazione:

Villini per impiegati Manifattura Tabacchi (Cooperativa La Casa Nostra)

Indirizzo: VIA ADAMO E AGOSTINO SETTI

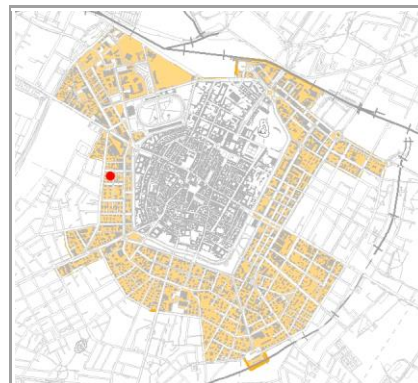
civico: 8

Estremi catastali 2018: Foglio 141 Mappale 101

Coordinate topografiche: 1652122,3 ; 4945532,4

Sez.Censimento (Isolato): 1256

Quartiere: 1 - CENTRO STORICO - S.CATALDO



CONDIZIONE GIURIDICA / TUTELE / VINCOLI ESISTENTI

Proprietà del Comune di Modena: NO

VINCOLO MONUMENTALE ai sensi del D.Lgs.42/2004 (Codice Beni Culturali e Paesaggio):
non presente

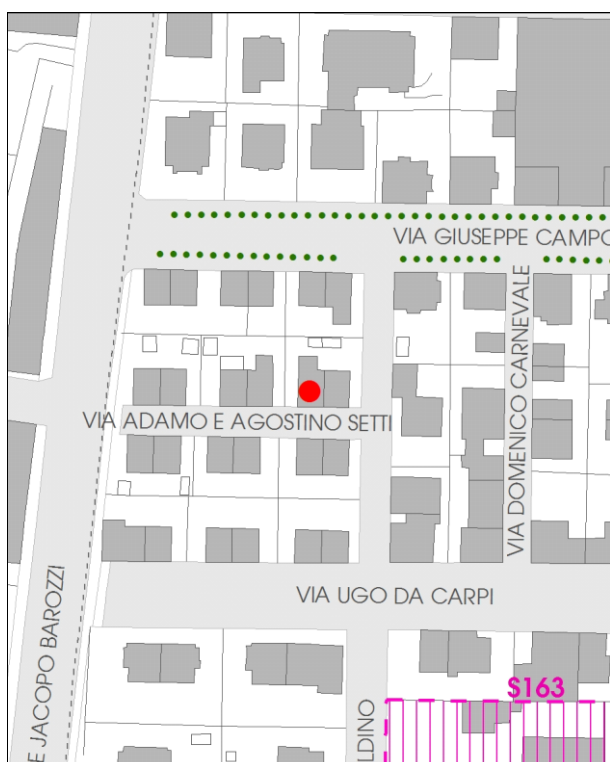
GIARDINO DI NOTEVOLE INTERESSE: non presente

Note:

ARCHITETTURA DEL PRIMO '900, cod. A051.

Il vincolo e' riferito alla porzione di fabbricato originario.

INDIVIDUAZIONE



DB topografico 2019 (1:2.000)

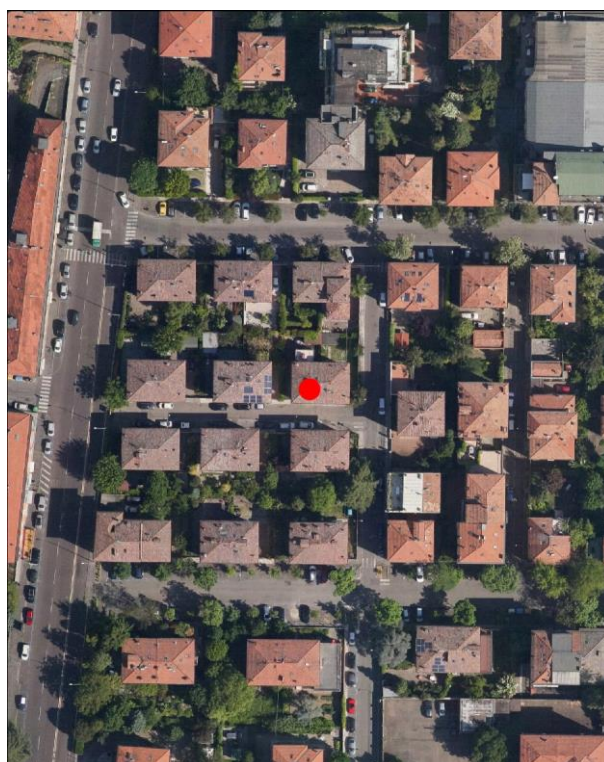


Foto aerea 2017 - C.G.R. s.p.a. Parma (1:2.000)

Comune di Modena**N° IDENTIFICATIVO SCHEDA: 898****Codice edificio: 14034****CARATTERISTICHE TESSUTI URBANI: ASSETTO MORFOLOGICO ORIGINARIO****Epoca edificatoria: CITTA' MODERNA DAL 1927 AL 1938 - La città' podestarile****Tipologia tessuto: 1**

- | | |
|---|--|
| <input type="checkbox"/> 1 QUADRE EDIFICATORIE (dal 1889 al 1955) | <input type="checkbox"/> 7 QUARTIERE ARTIGIANO (dal 1943 agli Anni '70) |
| <input type="checkbox"/> 2 ISOLATI RESIDENZIALI e/o ARTIGIANALI (dal 1889 al 1955) | <input type="checkbox"/> 8 ARTIGIANATO MISTO-COMMERCIALE: VIA EMILIA EST, VIA EMILIA OVEST (dal 1955 in poi) |
| <input type="checkbox"/> 3 EDILIZIA SPONTANEA, SU ASSI VIARI DI PRIMO IMPIANTO (dal 1889 al 1955) | <input type="checkbox"/> 9 LOTTIZZAZIONI, PUBBLICHE E PRIVATE, LUNGO LE DIRETTRICI DI ESPANSIONE (dal 1955 in poi) |
| <input type="checkbox"/> 4 NUOVI QUARTIERI: IACP, INA CASA, ... (dal 1943 al 1955) | <input type="checkbox"/> 10 SERVIZI IN GENERE E DI COMUNITA', A SCALA DI CITTA' (Anni '60 in poi) |
| <input type="checkbox"/> 5 LOTTIZZAZIONI RESIDENZIALI, A LIBERO MERCATO (dal 1943 in poi) | <input type="checkbox"/> 11 DISTRETTI PRODUTTIVI - PIP (Anni '70 in poi: zoning) |
| <input type="checkbox"/> 6 EDILIZIA SPECIALISTICA (dal 1943 in poi) | <input type="checkbox"/> 12 QUARTIERI PEEP (Anni '70 in poi: zoning) |
| | <input type="checkbox"/> 13 ALTRO |

Tipologia rappresentativa del contesto ambientale dell'isolato: a

- | | |
|--|--|
| <input type="checkbox"/> a Villini con giardino / Ville con giardino | <input type="checkbox"/> o Capannoni commerciali |
| <input type="checkbox"/> b Palazzi ad appartamenti con bottega ad angolo | <input type="checkbox"/> p Quartieri organici (capannoni a schiera, no residenza) |
| <input type="checkbox"/> c Palazzine ad appartamenti | <input type="checkbox"/> q Centri commerciali |
| <input type="checkbox"/> d Case botteghe (artigiani o commercianti) | <input type="checkbox"/> r Rilevanti edifici, Servizi di quartiere, Strutture generali |
| <input type="checkbox"/> e Insediamenti industriali (manifatturieri) | <input type="checkbox"/> s Capannoni a schiera, senza residenza |
| <input type="checkbox"/> f Aggruppamento palazzine (edilizia popolare) | <input type="checkbox"/> t Comparti di edilizia residenziale pubblica |
| <input type="checkbox"/> g Negozi-commercio, osterie-trattorie | <input type="checkbox"/> u Case d'abitazione moderne |
| <input type="checkbox"/> h Isolato popolare: La Popolarissima | <input type="checkbox"/> v Altro: |
| <input type="checkbox"/> i Complessi / Villaggi (edilizia popolare) | <input type="checkbox"/> z Nucleo residenz. o artigianale-manifatt., borgo |
| <input type="checkbox"/> l Isolati (palazzine-palazzi) | <input type="checkbox"/> x Nucleo insediativo ex rurale |
| <input type="checkbox"/> m Ospedali / Caserme / Mercati / Consorzi | <input type="checkbox"/> y Case padronali / Casini di campagna |
| <input type="checkbox"/> n Villaggi artigiani (capannoni con abitazioni) | <input type="checkbox"/> k Nucleo insediativo rurale a corte con giardino |
| | <input type="checkbox"/> w Complesso architettonico-territoriale (villa-giardino) |

Elaborati studio tessuti:

C1.1.7 TESSUTI URBANI PER EPOCA DI FORMAZIONE. 3 - Città' moderna 1927-1938. / C1.3.5 LA PERIFERIA STORICA. 3 - Settore territoriale Ovest.

TIPOLOGIA E STORICITA'**Tipologia originaria: CASA ABITAZIONE UNIBIFAMILIARE****Epoca / anno di costruzione: DAL 1919 AL 1933****Toponimo (dove riscontrabile):****Riferimenti cartografici:****Notizie storiche:**

ARCHITETTURA DEL PRIMO '900: cod. A051. Progetto a cura della Cooperativa La Casa Nostra e di Mauro Pasini e Arrigo Galassi. E' un progetto territoriale organico – compreso tra i viali Tassoni e Barozzi, da via Campori a via Testi – su terreni del Comune, al fine di erigere 87 fabbricati uni o bifamiliari a cura della Cooperativa edilizia fra impiegati e salariati della Manifattura Tabacchi e Cooperativa Casa del Mutilato: i lavori inizieranno nel 1919 e proseguiranno fino alla metà degli Anni '30. Abitazioni destinate a una classe sociale più abbiente rispetto a quella cui erano rivolti gli interventi dello IACP, visibile nei caratteri di uno stile tardo Liberty.

Comune di Modena

N° IDENTIFICATIVO SCHEDA: 898

Codice edificio: 14034

CARATTERISTICHE EDIFICIO / MANUFATTO

N° piani utili fuori terra: 2

Area di pertinenza: area cortiliva

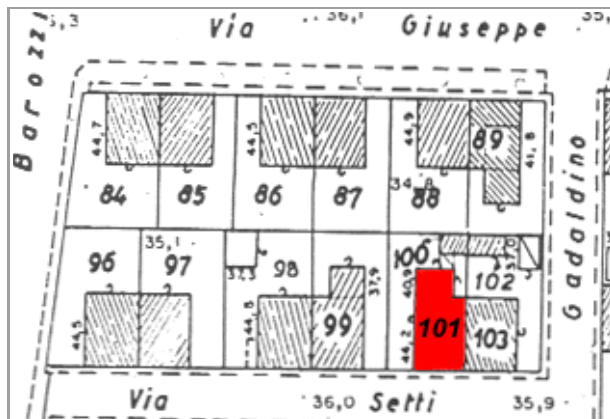
Uso attuale: residenziale

Uso attuale rispetto all'originario: invariato

Presenza di elementi architettonici di pregio e/o decorativi significativi (SI/NO): NO

Presenza di superfetazioni: nessuna

Stato di conservazione / Integrità del tipo edilizio: buono



Catasto 1984

Fonti bibliografiche:

G. Bertuzzi, Modena scomparsa: l'abbattimento delle mura, Modena 1990 / G. Bertuzzi, Trasformazioni edilizie e urbanistiche a Modena tra Ottocento e Novecento, Modena 1992 / G. Bertuzzi, Modena nuova: l'espansione urbana dalla fine Ottocento ai primi decenni Novecento, Modena 1992 / F. Baldelli, La ricostruzione. Gli anni dal 1945 al 1960, Settore Pubblica Istruzione, Modena 1996 / G. Leoni - S. Maffei, La casa popolare. Storia istituzionale e storia quotidiana IACP di Modena 1907-1997, Milano 1998 / M. Russo - R. Ruggeri, Officina Emilia. Memoria e identità: un binomio creativo, UNIMORE, Modena 2001 / L. Montedoro, La città razionalista. Urbanistica e architettura a Modena 1931-1965, Modena 2003 / L. Montedoro, La città razionalista. Modelli e frammenti. Urbanistica e architettura a Modena: 1931-1965, Modena 2004 / M. Casciato - P. Orlandi, Quale e quanta. Architettura in Emilia-Romagna nel Secondo Novecento, Bologna 2005 / V. Bulgarelli - C. Mazzeri, Città e architetture. Il Novecento a Modena, Modena 2012 / V. Bulgarelli - C. Mazzeri, Città e architetture industriali. Il Novecento a Modena, Modena 2015 / Comune di Modena, QC 1.n: Patrimonio edilizio moderno nel Comune di Modena, Modena 2003

VALORE STORICO, ARCHITETTONICO CULTURALE TESTIMONIALE**Valore Storico Culturale Testimoniale - Edilizia Minore****ELEMENTI DI INTERESSE:**

Il sistema volumetrico e il disegno delle facciate, le rifiniture esterne; muretto di recinzione dell'area cortiliva/giardino retrostante.

CONCLUSIONI:

Edificio storico di modesto interesse culturale, inteso come architettura residenziale minore, ma testimoniale per coerenza di caratteri tipologici e morfologici perchè collocato in una formazione di edifici disposti con Unitarietà di Impianto nel contesto urbano. La formazione unitaria ha una significativa riconoscibilità attuale, dovuta al posizionamento entro tessuti sorti in precedenza o successivamente, e rappresentativa di una logica urbanistica di Primo Novecento: le lottizzazioni residenziali delle prime Cooperative edilizie istituite da privati - come in questo caso, gli aggruppamenti di case popolari di inizio Novecento, gli aggruppamenti di edilizia economico popolare del periodo della Ricostruzione fra le due guerre, appartenenti al clima culturale del neorealismo architettonico. Per la valutazione relativa alla categoria di intervento edilizio, viene utilizzato lo strumento dell'indagine tipologica e della coerenza con la cultura costruttiva e compositiva del contesto.

Comune di Modena

N° IDENTIFICATIVO SCHEDA: 898

Codice edificio: 14034

DOCUMENTAZIONE FOTOGRAFICA

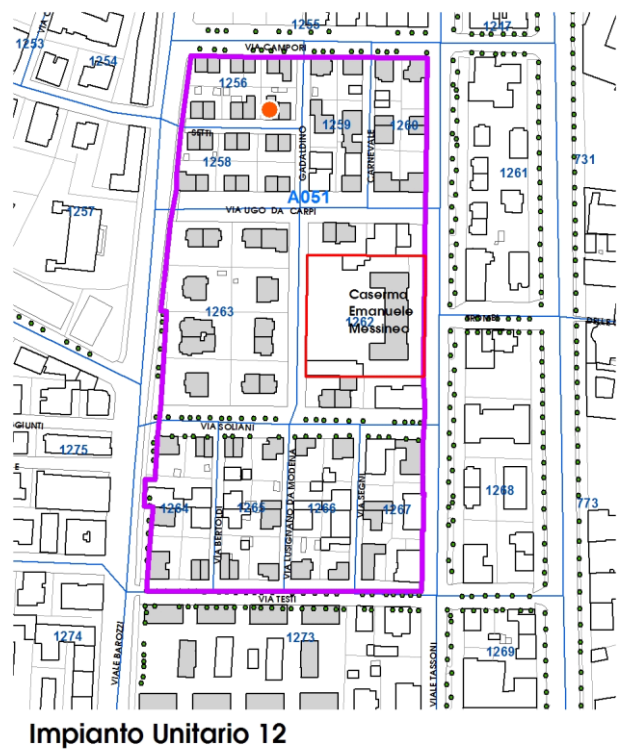
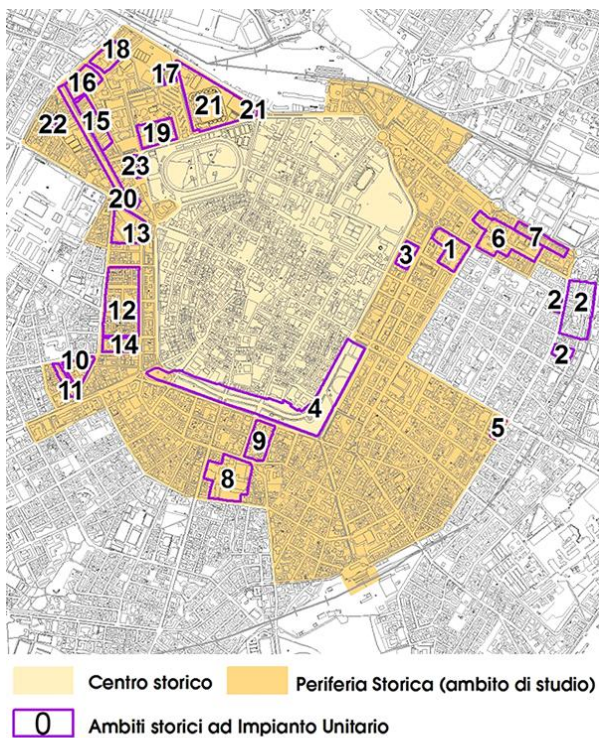


1985



2019

LOCALIZZAZIONE IMPIANTI UNITARI



Comune di Modena

N° IDENTIFICATIVO SCHEDA: 898

Codice edificio: 14034

VISTA PANORAMICA: ISOLATO NEL CONTESTO AMBIENTALE



2019 Google Immagini

VISTA DI DETTAGLIO: EDIFICIO NELL'ISOLATO



2019 Google Immagini

A cura di: Irma Palmieri, Barbara Ballestri, Francesco D'Alesio; immagini google: Andrea Reggianini.

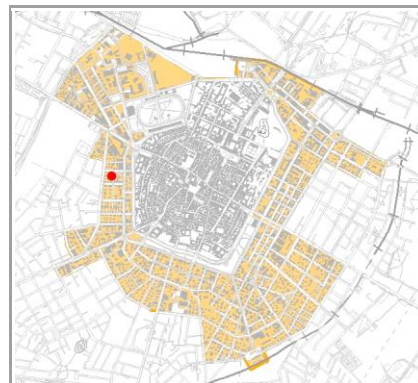
Comune di Modena

N° IDENTIFICATIVO SCHEDA: 899

Codice edificio: 14140

LOCALIZZAZIONE**TERRITORIO URBANO**

Denominazione:

Villini per impiegati Manifattura Tabacchi (Cooperativa La Casa Nostra)Indirizzo: **VIA ADAMO E AGOSTINO SETTI**civico: **6**Estremi catastali 2018: Foglio **141** Mappale **103**Coordinate topografiche: **1652130,7** ; **4945532,5**Sez.Censimento (Isolato): **1256**Quartiere: **1 - CENTRO STORICO - S.CATALDO****CONDIZIONE GIURIDICA / TUTELE / VINCOLI ESISTENTI**Proprietà del Comune di Modena: **NO**VINCOLO MONUMENTALE ai sensi del D.Lgs.42/2004 (Codice Beni Culturali e Paesaggio):
non presenteGIARDINO DI NOTEVOLE INTERESSE: **non presente**

Note:

ARCHITETTURA DEL PRIMO '900, cod. A051.

INDIVIDUAZIONE

DB topografico 2019 (1:2.000)




Foto aerea 2017 - C.G.R. s.p.a. Parma (1:2.000)

Comune di Modena**N° IDENTIFICATIVO SCHEDA: 899****Codice edificio: 14140****CARATTERISTICHE TESSUTI URBANI: ASSETTO MORFOLOGICO ORIGINARIO****Epoca edificatoria: CITTA' MODERNA DAL 1927 AL 1938 - La città' podestarile****Tipologia tessuto: 1**

- | | |
|---|--|
| <input type="checkbox"/> 1 QUADRE EDIFICATORIE (dal 1889 al 1955) | <input type="checkbox"/> 7 QUARTIERE ARTIGIANO (dal 1943 agli Anni '70) |
| <input type="checkbox"/> 2 ISOLATI RESIDENZIALI e/o ARTIGIANALI (dal 1889 al 1955) | <input type="checkbox"/> 8 ARTIGIANATO MISTO-COMMERCIALE: VIA EMILIA EST, VIA EMILIA OVEST (dal 1955 in poi) |
| <input type="checkbox"/> 3 EDILIZIA SPONTANEA, SU ASSI VIARI DI PRIMO IMPIANTO (dal 1889 al 1955) | <input type="checkbox"/> 9 LOTTIZZAZIONI, PUBBLICHE E PRIVATE, LUNGO LE DIRETTRICI DI ESPANSIONE (dal 1955 in poi) |
| <input type="checkbox"/> 4 NUOVI QUARTIERI: IACP, INA CASA, ... (dal 1943 al 1955) | <input type="checkbox"/> 10 SERVIZI IN GENERE E DI COMUNITA', A SCALA DI CITTA' (Anni '60 in poi) |
| <input type="checkbox"/> 5 LOTTIZZAZIONI RESIDENZIALI, A LIBERO MERCATO (dal 1943 in poi) | <input type="checkbox"/> 11 DISTRETTI PRODUTTIVI - PIP (Anni '70 in poi: zoning) |
| <input type="checkbox"/> 6 EDILIZIA SPECIALISTICA (dal 1943 in poi) | <input type="checkbox"/> 12 QUARTIERI PEEP (Anni '70 in poi: zoning) |
| | <input type="checkbox"/> 13 ALTRO |

Tipologia rappresentativa del contesto ambientale dell'isolato: a

- | | |
|--|--|
| <input type="checkbox"/> a Villini con giardino / Ville con giardino | <input type="checkbox"/> o Capannoni commerciali |
| <input type="checkbox"/> b Palazzi ad appartamenti con bottega ad angolo | <input type="checkbox"/> p Quartieri organici (capannoni a schiera, no residenza) |
| <input type="checkbox"/> c Palazzine ad appartamenti | <input type="checkbox"/> q Centri commerciali |
| <input type="checkbox"/> d Case botteghe (artigiani o commercianti) | <input type="checkbox"/> r Rilevanti edifici, Servizi di quartiere, Strutture generali |
| <input type="checkbox"/> e Insediamenti industriali (manifatturieri) | <input type="checkbox"/> s Capannoni a schiera, senza residenza |
| <input type="checkbox"/> f Aggruppamento palazzine (edilizia popolare) | <input type="checkbox"/> t Comparti di edilizia residenziale pubblica |
| <input type="checkbox"/> g Negozi-commercio, osterie-trattorie | <input type="checkbox"/> u Case d'abitazione moderne |
| <input type="checkbox"/> h Isolato popolare: La Popolarissima | <input type="checkbox"/> v Altro: |
| <input type="checkbox"/> i Complessi / Villaggi (edilizia popolare) | <input type="checkbox"/> z Nucleo residenz. o artigianale-manifatt., borgo |
| <input type="checkbox"/> l Isolati (palazzine-palazzi) | <input type="checkbox"/> x Nucleo insediativo ex rurale |
| <input type="checkbox"/> m Ospedali / Caserme / Mercati / Consorzi | <input type="checkbox"/> y Case padronali / Casini di campagna |
| <input type="checkbox"/> n Villaggi artigiani (capannoni con abitazioni) | <input type="checkbox"/> k Nucleo insediativo rurale a corte con giardino |
| | <input type="checkbox"/> w Complesso architettonico-territoriale (villa-giardino) |

Elaborati studio tessuti:

C1.1.7 TESSUTI URBANI PER EPOCA DI FORMAZIONE. 3 - Città' moderna 1927-1938. / C1.3.5 LA PERIFERIA STORICA. 3 - Settore territoriale Ovest.

TIPOLOGIA E STORICITA'**Tipologia originaria: CASA ABITAZIONE UNIBIFAMILIARE****Epoca / anno di costruzione: DAL 1919 AL 1933****Toponimo (dove riscontrabile):****Riferimenti cartografici:****Notizie storiche:**

ARCHITETTURA DEL PRIMO '900: cod. A051. Progetto a cura della Cooperativa La Casa Nostra e di Mauro Pasini e Arrigo Galassi. E' un progetto territoriale organico – compreso tra i viali Tassoni e Barozzi, da via Campori a via Testi – su terreni del Comune, al fine di erigere 87 fabbricati uni o bifamiliari a cura della Cooperativa edilizia fra impiegati e salariati della Manifattura Tabacchi e Cooperativa Casa del Mutilato: i lavori inizieranno nel 1919 e proseguiranno fino alla metà degli Anni '30. Abitazioni destinate a una classe sociale più abbiente rispetto a quella cui erano rivolti gli interventi dello IACP, visibile nei caratteri di uno stile tardo Liberty.

Comune di Modena

N° IDENTIFICATIVO SCHEDA: 899

Codice edificio: 14140

CARATTERISTICHE EDIFICIO / MANUFATTO

N° piani utili fuori terra: 2

Area di pertinenza: area cortiliva

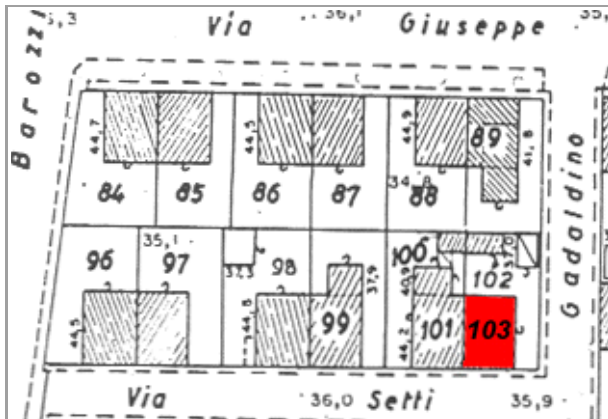
Uso attuale: residenziale

Uso attuale rispetto all'originario: invariato

Presenza di elementi architettonici di pregio e/o decorativi significativi (SI/NO): NO

Presenza di superfetazioni: nessuna

Stato di conservazione / Integrità del tipo edilizio: buono



Catasto 1984

Fonti bibliografiche:

G. Bertuzzi, Modena scomparsa: l'abbattimento delle mura, Modena 1990 / G. Bertuzzi, Trasformazioni edilizie e urbanistiche a Modena tra Ottocento e Novecento, Modena 1992 / G. Bertuzzi, Modena nuova: l'espansione urbana dalla fine Ottocento ai primi decenni Novecento, Modena 1992 / F. Baldelli, La ricostruzione. Gli anni dal 1945 al 1960, Settore Pubblica Istruzione, Modena 1996 / G. Leoni - S. Maffei, La casa popolare. Storia istituzionale e storia quotidiana IACP di Modena 1907-1997, Milano 1998 / M. Russo - R. Ruggeri, Officina Emilia. Memoria e identità: un binomio creativo, UNIMORE, Modena 2001 / L. Montedoro, La città razionalista. Urbanistica e architettura a Modena 1931-1965, Modena 2003 / L. Montedoro, La città razionalista. Modelli e frammenti. Urbanistica e architettura a Modena: 1931-1965, Modena 2004 / M. Casciato - P. Orlandi, Quale e quanta. Architettura in Emilia-Romagna nel Secondo Novecento, Bologna 2005 / V. Bulgarelli - C. Mazzeri, Città e architetture. Il Novecento a Modena, Modena 2012 / V. Bulgarelli - C. Mazzeri, Città e architetture industriali. Il Novecento a Modena, Modena 2015 / Comune di Modena, QC 1.n: Patrimonio edilizio moderno nel Comune di Modena, Modena 2003

VALORE STORICO, ARCHITETTONICO CULTURALE TESTIMONIALE**Valore Storico Culturale Testimoniale - Edilizia Minore****ELEMENTI DI INTERESSE:**

Il sistema volumetrico e il disegno delle facciate, le rifiniture esterne; muretto di recinzione dell'area cortiliva/giardino retrostante.

CONCLUSIONI:

Edificio storico di modesto interesse culturale, inteso come architettura residenziale minore, ma testimoniale per coerenza di caratteri tipologici e morfologici perchè collocato in una formazione di edifici disposti con Unitarietà di Impianto nel contesto urbano. La formazione unitaria ha una significativa riconoscibilità attuale, dovuta al posizionamento entro tessuti sorti in precedenza o successivamente, e rappresentativa di una logica urbanistica di Primo Novecento: le lottizzazioni residenziali delle prime Cooperative edilizie istituite da privati - come in questo caso, gli aggruppamenti di case popolari di inizio Novecento, gli aggruppamenti di edilizia economico popolare del periodo della Ricostruzione fra le due guerre, appartenenti al clima culturale del neorealismo architettonico. Per la valutazione relativa alla categoria di intervento edilizio, viene utilizzato lo strumento dell'indagine tipologica e della coerenza con la cultura costruttiva e compositiva del contesto.

Comune di Modena

N° IDENTIFICATIVO SCHEDA: 899

Codice edificio: 14140

DOCUMENTAZIONE FOTOGRAFICA

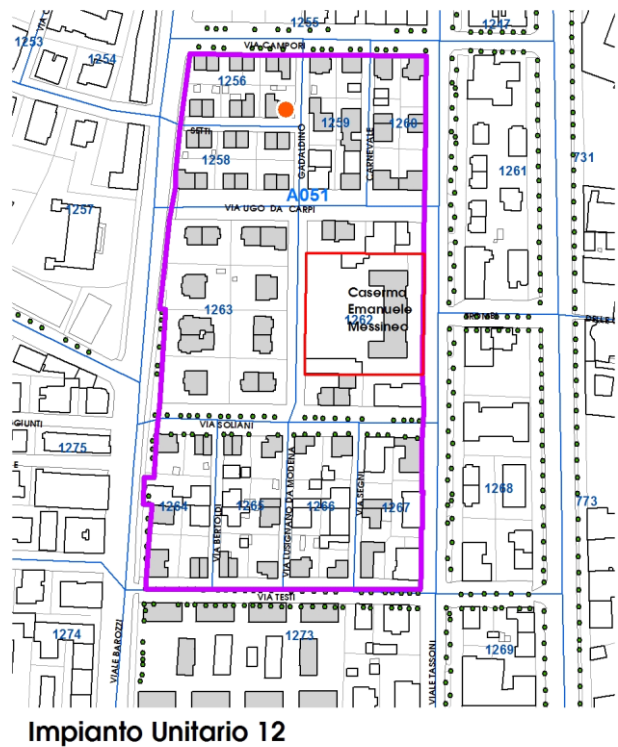
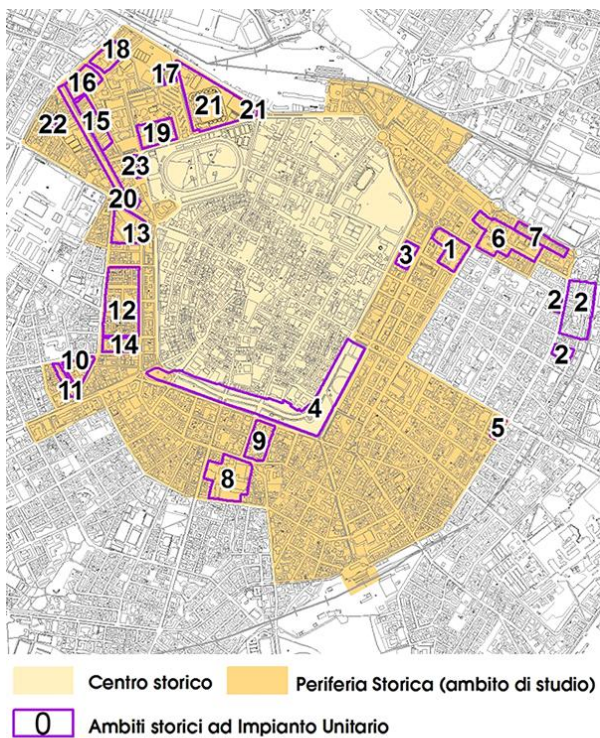


1985



2020

LOCALIZZAZIONE IMPIANTI UNITARI



Comune di Modena

N° IDENTIFICATIVO SCHEDA: 899

Codice edificio: 14140

VISTA PANORAMICA: ISOLATO NEL CONTESTO AMBIENTALE



2019 Google Immagini

VISTA DI DETTAGLIO: EDIFICIO NELL'ISOLATO



2019 Google Immagini

A cura di: Irma Palmieri, Barbara Ballestri, Francesco D'Alesio; immagini google: Andrea Reggianini.

Comune di Modena

N° IDENTIFICATIVO SCHEDA: 900

Codice edificio: 14298

LOCALIZZAZIONE

TERRITORIO URBANO

Denominazione:

Villini per impiegati Manifattura Tabacchi (Cooperativa La Casa Nostra)

Indirizzo: VIA PAOLO GADALDINO

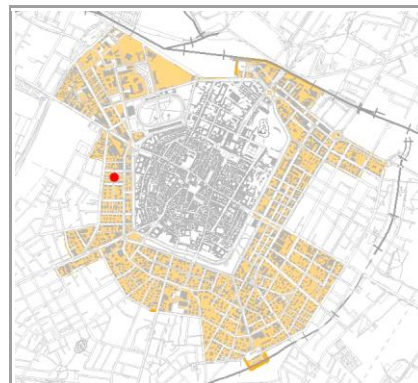
civico: 11

Estremi catastali 2018: Foglio 141 Mappale 104

Coordinate topografiche: 1652151,8 ; 4945525,6

Sez.Censimento (Isolato): 1259

Quartiere: 1 - CENTRO STORICO - S.CATALDO



CONDIZIONE GIURIDICA / TUTELE / VINCOLI ESISTENTI

Proprietà del Comune di Modena: NO

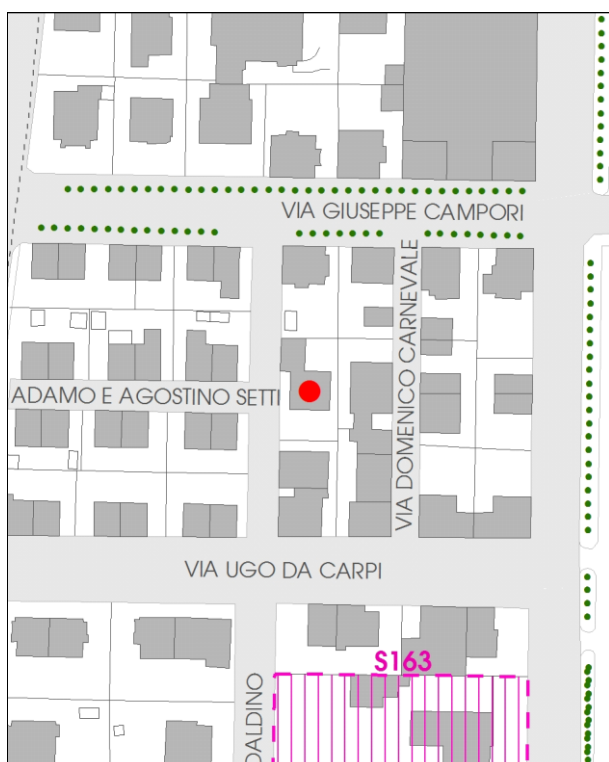
VINCOLO MONUMENTALE ai sensi del D.Lgs.42/2004 (Codice Beni Culturali e Paesaggio):
non presente

GIARDINO DI NOTEVOLE INTERESSE: non presente

Note:

ARCHITETTURA DEL PRIMO '900, cod. A051.

INDIVIDUAZIONE



DB topografico 2019 (1:2.000)

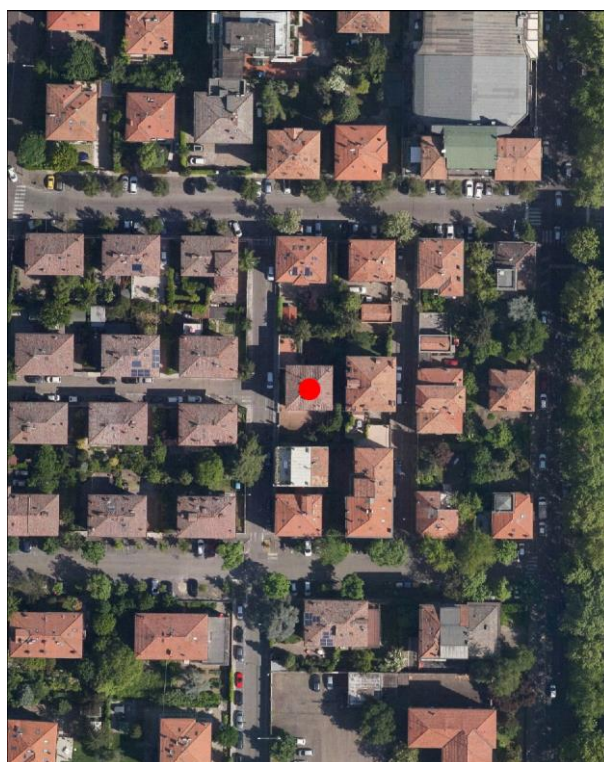


Foto aerea 2017 - C.G.R. s.p.a. Parma (1:2.000)

Comune di Modena**N° IDENTIFICATIVO SCHEDA: 900****Codice edificio: 14298****CARATTERISTICHE TESSUTI URBANI: ASSETTO MORFOLOGICO ORIGINARIO****Epoca edificatoria: CITTA' MODERNA DAL 1927 AL 1938 - La città' podestarile****Tipologia tessuto: 1**

- | | |
|---|--|
| <input type="checkbox"/> 1 QUADRE EDIFICATORIE (dal 1889 al 1955) | <input type="checkbox"/> 7 QUARTIERE ARTIGIANO (dal 1943 agli Anni '70) |
| <input type="checkbox"/> 2 ISOLATI RESIDENZIALI e/o ARTIGIANALI (dal 1889 al 1955) | <input type="checkbox"/> 8 ARTIGIANATO MISTO-COMMERCIALE: VIA EMILIA EST, VIA EMILIA OVEST (dal 1955 in poi) |
| <input type="checkbox"/> 3 EDILIZIA SPONTANEA, SU ASSI VIARI DI PRIMO IMPIANTO (dal 1889 al 1955) | <input type="checkbox"/> 9 LOTTIZZAZIONI, PUBBLICHE E PRIVATE, LUNGO LE DIRETTRICI DI ESPANSIONE (dal 1955 in poi) |
| <input type="checkbox"/> 4 NUOVI QUARTIERI: IACP, INA CASA, ... (dal 1943 al 1955) | <input type="checkbox"/> 10 SERVIZI IN GENERE E DI COMUNITA', A SCALA DI CITTA' (Anni '60 in poi) |
| <input type="checkbox"/> 5 LOTTIZZAZIONI RESIDENZIALI, A LIBERO MERCATO (dal 1943 in poi) | <input type="checkbox"/> 11 DISTRETTI PRODUTTIVI - PIP (Anni '70 in poi: zoning) |
| <input type="checkbox"/> 6 EDILIZIA SPECIALISTICA (dal 1943 in poi) | <input type="checkbox"/> 12 QUARTIERI PEEP (Anni '70 in poi: zoning) |
| | <input type="checkbox"/> 13 ALTRO |

Tipologia rappresentativa del contesto ambientale dell'isolato: a

- | | |
|--|--|
| <input type="checkbox"/> a Villini con giardino / Ville con giardino | <input type="checkbox"/> o Capannoni commerciali |
| <input type="checkbox"/> b Palazzi ad appartamenti con bottega ad angolo | <input type="checkbox"/> p Quartieri organici (capannoni a schiera, no residenza) |
| <input type="checkbox"/> c Palazzine ad appartamenti | <input type="checkbox"/> q Centri commerciali |
| <input type="checkbox"/> d Case botteghe (artigiani o commercianti) | <input type="checkbox"/> r Rilevanti edifici, Servizi di quartiere, Strutture generali |
| <input type="checkbox"/> e Insediamenti industriali (manifatturieri) | <input type="checkbox"/> s Capannoni a schiera, senza residenza |
| <input type="checkbox"/> f Aggruppamento palazzine (edilizia popolare) | <input type="checkbox"/> t Comparti di edilizia residenziale pubblica |
| <input type="checkbox"/> g Negozi-commercio, osterie-trattorie | <input type="checkbox"/> u Case d'abitazione moderne |
| <input type="checkbox"/> h Isolato popolare: La Popolarissima | <input type="checkbox"/> v Altro: |
| <input type="checkbox"/> i Complessi / Villaggi (edilizia popolare) | <input type="checkbox"/> z Nucleo residenz. o artigianale-manifatt., borgo |
| <input type="checkbox"/> l Isolati (palazzine-palazzi) | <input type="checkbox"/> x Nucleo insediativo ex rurale |
| <input type="checkbox"/> m Ospedali / Caserme / Mercati / Consorzi | <input type="checkbox"/> y Case padronali / Casini di campagna |
| <input type="checkbox"/> n Villaggi artigiani (capannoni con abitazioni) | <input type="checkbox"/> k Nucleo insediativo rurale a corte con giardino |
| | <input type="checkbox"/> w Complesso architettonico-territoriale (villa-giardino) |

Elaborati studio tessuti:

C1.1.7 TESSUTI URBANI PER EPOCA DI FORMAZIONE. 3 - Città' moderna 1927-1938. / C1.3.5 LA PERIFERIA STORICA. 3 - Settore territoriale Ovest.

TIPOLOGIA E STORICITA'**Tipologia originaria: CASA ABITAZIONE UNIBIFAMILIARE****Epoca / anno di costruzione: DAL 1919 AL 1923, DAL 1927 AL 1933****Toponimo (dove riscontrabile):****Riferimenti cartografici:****Notizie storiche:**

ARCHITETTURA DEL PRIMO '900: cod. A051. Progetto a cura della Cooperativa La Casa Nostra e di Mauro Pasini e Arrigo Galassi. E' un progetto territoriale organico – compreso tra i viali Tassoni e Barozzi, da via Campori a via Testi – su terreni del Comune, al fine di erigere 87 fabbricati uni o bifamiliari a cura della Cooperativa edilizia fra impiegati e salariati della Manifattura Tabacchi e Cooperativa Casa del Mutilato: i lavori inizieranno nel 1919 e proseguiranno fino alla metà degli Anni '30. Abitazioni destinate a una classe sociale più abbiente rispetto a quella cui erano rivolti gli interventi dello IACP, visibile nei caratteri di uno stile tardo Liberty.

Comune di Modena

N° IDENTIFICATIVO SCHEDA: 900

Codice edificio: 14298

CARATTERISTICHE EDIFICIO / MANUFATTO

N° piani utili fuori terra: 3

Area di pertinenza: area cortiliva

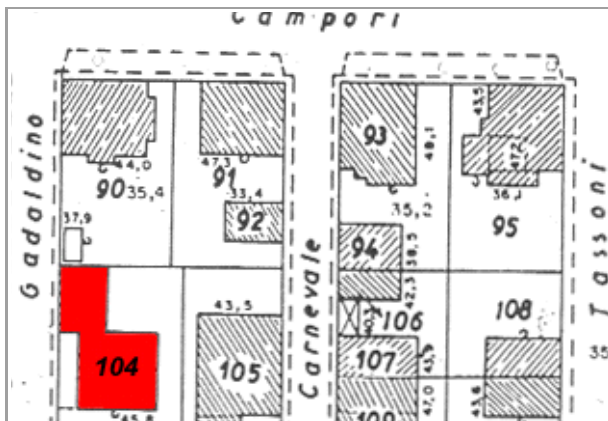
Uso attuale: residenziale

Uso attuale rispetto all'originario: invariato

Presenza di elementi architettonici di pregio e/o decorativi significativi (SI/NO): NO

Presenza di superfetazioni: nessuna

Stato di conservazione / Integrità del tipo edilizio: buono



Catasto 1984

Fonti bibliografiche:

G. Bertuzzi, Modena scomparsa: l'abbattimento delle mura, Modena 1990 / G. Bertuzzi, Trasformazioni edilizie e urbanistiche a Modena tra Ottocento e Novecento, Modena 1992 / G. Bertuzzi, Modena nuova: l'espansione urbana dalla fine Ottocento ai primi decenni Novecento, Modena 1992 / F. Baldelli, La ricostruzione. Gli anni dal 1945 al 1960, Settore Pubblica Istruzione, Modena 1996 / G. Leoni - S. Maffei, La casa popolare. Storia istituzionale e storia quotidiana IACP di Modena 1907-1997, Milano 1998 / M. Russo - R. Ruggeri, Officina Emilia. Memoria e identità: un binomio creativo, UNIMORE, Modena 2001 / L. Montedoro, La città razionalista. Urbanistica e architettura a Modena 1931-1965, Modena 2003 / L. Montedoro, La città razionalista. Modelli e frammenti. Urbanistica e architettura a Modena: 1931-1965, Modena 2004 / M. Casciato - P. Orlandi, Quale e quanta. Architettura in Emilia-Romagna nel Secondo Novecento, Bologna 2005 / V. Bulgarelli - C. Mazzeri, Città e architetture. Il Novecento a Modena, Modena 2012 / V. Bulgarelli - C. Mazzeri, Città e architetture industriali. Il Novecento a Modena, Modena 2015 / Comune di Modena, QC 1.n: Patrimonio edilizio moderno nel Comune di Modena, Modena 2003

VALORE STORICO, ARCHITETTONICO CULTURALE TESTIMONIALE**Valore Storico Culturale Testimoniale - Edilizia Minore****ELEMENTI DI INTERESSE:**

Il sistema volumetrico e il disegno delle facciate, le rifiniture esterne; muretto di recinzione dell'area cortiliva/giardino retrostante.

CONCLUSIONI:

Edificio storico di modesto interesse culturale, inteso come architettura residenziale minore, ma testimoniale per coerenza di caratteri tipologici e morfologici perchè collocato in una formazione di edifici disposti con Unitarietà di Impianto nel contesto urbano. La formazione unitaria ha una significativa riconoscibilità attuale, dovuta al posizionamento entro tessuti sorti in precedenza o successivamente, e rappresentativa di una logica urbanistica di Primo Novecento: le lottizzazioni residenziali delle prime Cooperative edilizie istituite da privati - come in questo caso, gli aggruppamenti di case popolari di inizio Novecento, gli aggruppamenti di edilizia economico popolare del periodo della Ricostruzione fra le due guerre, appartenenti al clima culturale del neorealismo architettonico. Per la valutazione relativa alla categoria di intervento edilizio, viene utilizzato lo strumento dell'indagine tipologica e della coerenza con la cultura costruttiva e compositiva del contesto.

Comune di Modena

N° IDENTIFICATIVO SCHEDA: 900

Codice edificio: 14298

DOCUMENTAZIONE FOTOGRAFICA

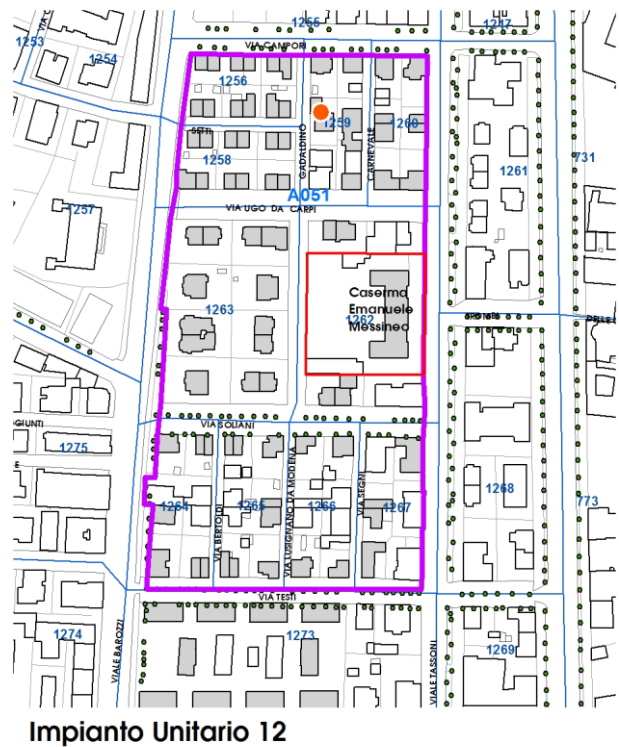
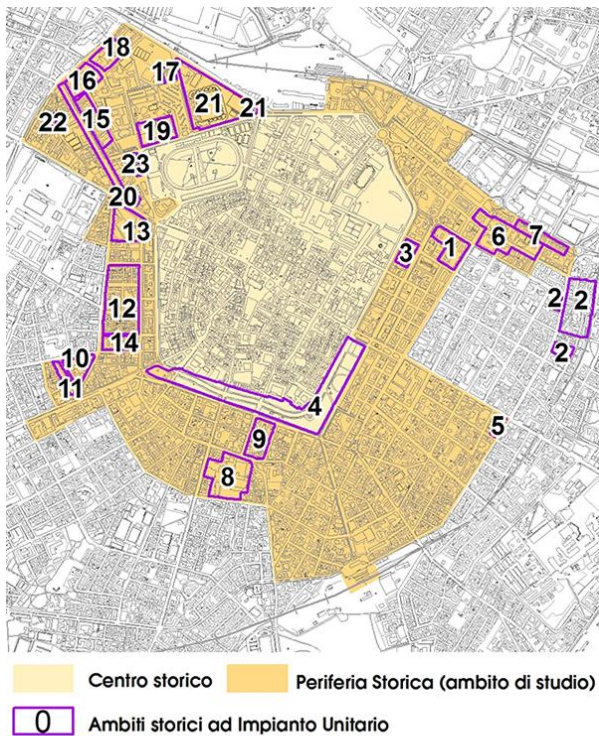


1985



2020

LOCALIZZAZIONE IMPIANTI UNITARI



Comune di Modena

N° IDENTIFICATIVO SCHEDA: 900


Codice edificio: 14298

VISTA PANORAMICA: ISOLATO NEL CONTESTO AMBIENTALE



2019 Google Immagini

VISTA DI DETTAGLIO: EDIFICIO NELL'ISOLATO



2019 Google Immagini

A cura di: Irma Palmieri, Barbara Ballestri, Francesco D'Alesio; immagini google: Andrea Reggianini.

Comune di Modena

N° IDENTIFICATIVO SCHEDA: 901

Codice edificio: 14124

LOCALIZZAZIONE

TERRITORIO URBANO

Denominazione:

Villini per impiegati Manifattura Tabacchi (Cooperativa La Casa Nostra)

Indirizzo: VIA DOMENICO CARNEVALE

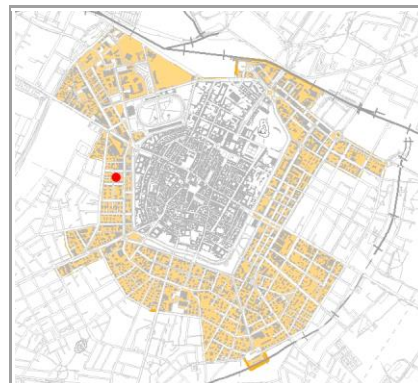
civico: 8

Estremi catastali 2018: Foglio 141 Mappale 105

Coordinate topografiche: 1652166,8 ; 4945525,5

Sez.Censimento (Isolato): 1259

Quartiere: 1 - CENTRO STORICO - S.CATALDO



CONDIZIONE GIURIDICA / TUTELE / VINCOLI ESISTENTI

Proprietà del Comune di Modena: NO

VINCOLO MONUMENTALE ai sensi del D.Lgs.42/2004 (Codice Beni Culturali e Paesaggio):
non presente

GIARDINO DI NOTEVOLE INTERESSE: non presente

Note:

ARCHITETTURA DEL PRIMO '900, cod. A051.

INDIVIDUAZIONE



DB topografico 2019 (1:2.000)

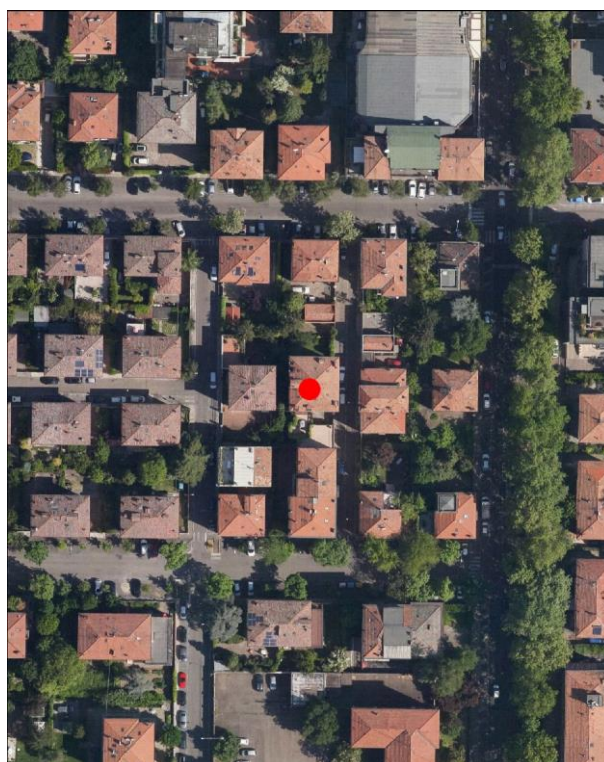


Foto aerea 2017 - C.G.R. s.p.a. Parma (1:2.000)

Comune di Modena**N° IDENTIFICATIVO SCHEDA: 901****Codice edificio: 14124****CARATTERISTICHE TESSUTI URBANI: ASSETTO MORFOLOGICO ORIGINARIO****Epoca edificatoria: CITTA' MODERNA DAL 1927 AL 1938 - La città' podestarile****Tipologia tessuto: 1**

- | | |
|---|--|
| <input type="checkbox"/> 1 QUADRE EDIFICATORIE (dal 1889 al 1955) | <input type="checkbox"/> 7 QUARTIERE ARTIGIANO (dal 1943 agli Anni '70) |
| <input type="checkbox"/> 2 ISOLATI RESIDENZIALI e/o ARTIGIANALI (dal 1889 al 1955) | <input type="checkbox"/> 8 ARTIGIANATO MISTO-COMMERCIALE: VIA EMILIA EST, VIA EMILIA OVEST (dal 1955 in poi) |
| <input type="checkbox"/> 3 EDILIZIA SPONTANEA, SU ASSI VIARI DI PRIMO IMPIANTO (dal 1889 al 1955) | <input type="checkbox"/> 9 LOTTIZZAZIONI, PUBBLICHE E PRIVATE, LUNGO LE DIRETTRICI DI ESPANSIONE (dal 1955 in poi) |
| <input type="checkbox"/> 4 NUOVI QUARTIERI: IACP, INA CASA, ... (dal 1943 al 1955) | <input type="checkbox"/> 10 SERVIZI IN GENERE E DI COMUNITA', A SCALA DI CITTA' (Anni '60 in poi) |
| <input type="checkbox"/> 5 LOTTIZZAZIONI RESIDENZIALI, A LIBERO MERCATO (dal 1943 in poi) | <input type="checkbox"/> 11 DISTRETTI PRODUTTIVI - PIP (Anni '70 in poi: zoning) |
| <input type="checkbox"/> 6 EDILIZIA SPECIALISTICA (dal 1943 in poi) | <input type="checkbox"/> 12 QUARTIERI PEEP (Anni '70 in poi: zoning) |
| | <input type="checkbox"/> 13 ALTRO |

Tipologia rappresentativa del contesto ambientale dell'isolato: a

- | | |
|--|--|
| <input type="checkbox"/> a Villini con giardino / Ville con giardino | <input type="checkbox"/> o Capannoni commerciali |
| <input type="checkbox"/> b Palazzi ad appartamenti con bottega ad angolo | <input type="checkbox"/> p Quartieri organici (capannoni a schiera, no residenza) |
| <input type="checkbox"/> c Palazzine ad appartamenti | <input type="checkbox"/> q Centri commerciali |
| <input type="checkbox"/> d Case botteghe (artigiani o commercianti) | <input type="checkbox"/> r Rilevanti edifici, Servizi di quartiere, Strutture generali |
| <input type="checkbox"/> e Insediamenti industriali (manifatturieri) | <input type="checkbox"/> s Capannoni a schiera, senza residenza |
| <input type="checkbox"/> f Aggruppamento palazzine (edilizia popolare) | <input type="checkbox"/> t Comparti di edilizia residenziale pubblica |
| <input type="checkbox"/> g Negozi-commercio, osterie-trattorie | <input type="checkbox"/> u Case d'abitazione moderne |
| <input type="checkbox"/> h Isolato popolare: La Popolarissima | <input type="checkbox"/> v Altro: |
| <input type="checkbox"/> i Complessi / Villaggi (edilizia popolare) | <input type="checkbox"/> z Nucleo residenz. o artigianale-manifatt., borgo |
| <input type="checkbox"/> l Isolati (palazzine-palazzi) | <input type="checkbox"/> x Nucleo insediativo ex rurale |
| <input type="checkbox"/> m Ospedali / Caserme / Mercati / Consorzi | <input type="checkbox"/> y Case padronali / Casini di campagna |
| <input type="checkbox"/> n Villaggi artigiani (capannoni con abitazioni) | <input type="checkbox"/> k Nucleo insediativo rurale a corte con giardino |
| | <input type="checkbox"/> w Complesso architettonico-territoriale (villa-giardino) |

Elaborati studio tessuti:

C1.1.7 TESSUTI URBANI PER EPOCA DI FORMAZIONE. 3 - Città' moderna 1927-1938. / C1.3.5 LA PERIFERIA STORICA. 3 - Settore territoriale Ovest.

TIPOLOGIA E STORICITA'**Tipologia originaria: CASA ABITAZIONE UNIBIFAMILIARE****Epoca / anno di costruzione: DAL 1919 AL 1923, DAL 1927 AL 1933****Toponimo (dove riscontrabile):****Riferimenti cartografici:****Notizie storiche:**

ARCHITETTURA DEL PRIMO '900: cod. A051. Progetto a cura della Cooperativa La Casa Nostra e di Mauro Pasini e Arrigo Galassi. E' un progetto territoriale organico – compreso tra i viali Tassoni e Barozzi, da via Campori a via Testi – su terreni del Comune, al fine di erigere 87 fabbricati uni o bifamiliari a cura della Cooperativa edilizia fra impiegati e salariati della Manifattura Tabacchi e Cooperativa Casa del Mutilato: i lavori inizieranno nel 1919 e proseguiranno fino alla metà degli Anni '30. Abitazioni destinate a una classe sociale più abbiente rispetto a quella cui erano rivolti gli interventi dello IACP, visibile nei caratteri di uno stile tardo Liberty.

Comune di Modena

N° IDENTIFICATIVO SCHEDA: 901

Codice edificio: 14124

CARATTERISTICHE EDIFICIO / MANUFATTO

N° piani utili fuori terra: 3

Area di pertinenza: area cortiliva

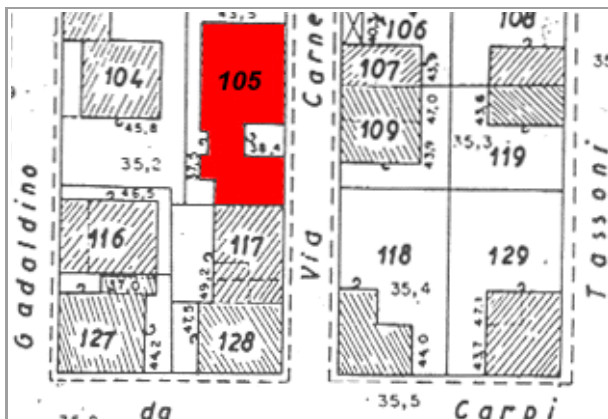
Uso attuale: residenziale

Uso attuale rispetto all'originario: invariato

Presenza di elementi architettonici di pregio e/o decorativi significativi (SI/NO): NO

Presenza di superfetazioni: nessuna

Stato di conservazione / Integrità del tipo edilizio: buono



Catasto 1984

Fonti bibliografiche:

G. Bertuzzi, Modena scomparsa: l'abbattimento delle mura, Modena 1990 / G. Bertuzzi, Trasformazioni edilizie e urbanistiche a Modena tra Ottocento e Novecento, Modena 1992 / G. Bertuzzi, Modena nuova: l'espansione urbana dalla fine Ottocento ai primi decenni Novecento, Modena 1992 / F. Baldelli, La ricostruzione. Gli anni dal 1945 al 1960, Settore Pubblica Istruzione, Modena 1996 / G. Leoni - S. Maffei, La casa popolare. Storia istituzionale e storia quotidiana IACP di Modena 1907-1997, Milano 1998 / M. Russo - R. Ruggeri, Officina Emilia. Memoria e identità: un binomio creativo, UNIMORE, Modena 2001 / L. Montedoro, La città razionalista. Urbanistica e architettura a Modena 1931-1965, Modena 2003 / L. Montedoro, La città razionalista. Modelli e frammenti. Urbanistica e architettura a Modena: 1931-1965, Modena 2004 / M. Casciato - P. Orlandi, Quale e quanta. Architettura in Emilia-Romagna nel Secondo Novecento, Bologna 2005 / V. Bulgarelli - C. Mazzeri, Città e architetture. Il Novecento a Modena, Modena 2012 / V. Bulgarelli - C. Mazzeri, Città e architetture industriali. Il Novecento a Modena, Modena 2015 / Comune di Modena, QC 1.n: Patrimonio edilizio moderno nel Comune di Modena, Modena 2003

VALORE STORICO, ARCHITETTONICO CULTURALE TESTIMONIALE**Valore Storico Culturale Testimoniale - Edilizia Minore****ELEMENTI DI INTERESSE:**

Il sistema volumetrico e il disegno delle facciate, le rifiniture esterne; muretto di recinzione dell'area cortiliva/giardino.

CONCLUSIONI:

Edificio storico di modesto interesse culturale, ma testimoniale per coerenza di caratteri tipologici e morfologici, collocato in una formazione di edifici disposti con Unitarietà di Impianto nel contesto urbano. La formazione unitaria ha una significativa riconoscibilità attuale, dovuta al posizionamento entro tessuti sorti in precedenza o successivamente, e rappresentativa di una logica urbanistica di Primo Novecento: come gli aggruppamenti di case popolari di inizio Novecento, gli aggruppamenti di edilizia economico popolare del periodo della Ricostruzione fra le due guerre, appartenenti al clima culturale del neorealismo architettonico. Per la valutazione relativa alla categoria di intervento edilizio, viene utilizzato lo strumento dell'indagine tipologica e della coerenza con la cultura costruttiva e compositiva del contesto.

Comune di Modena

N° IDENTIFICATIVO SCHEDA: 901

Codice edificio: 14124

DOCUMENTAZIONE FOTOGRAFICA

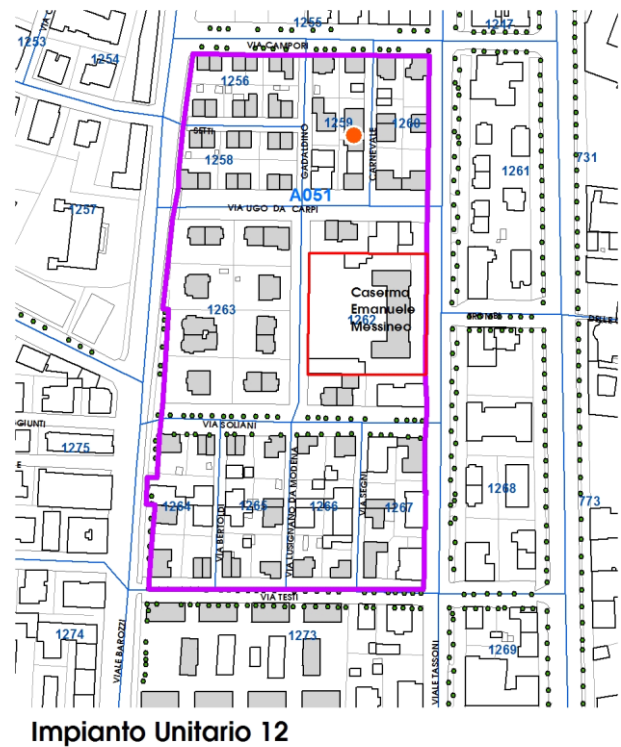
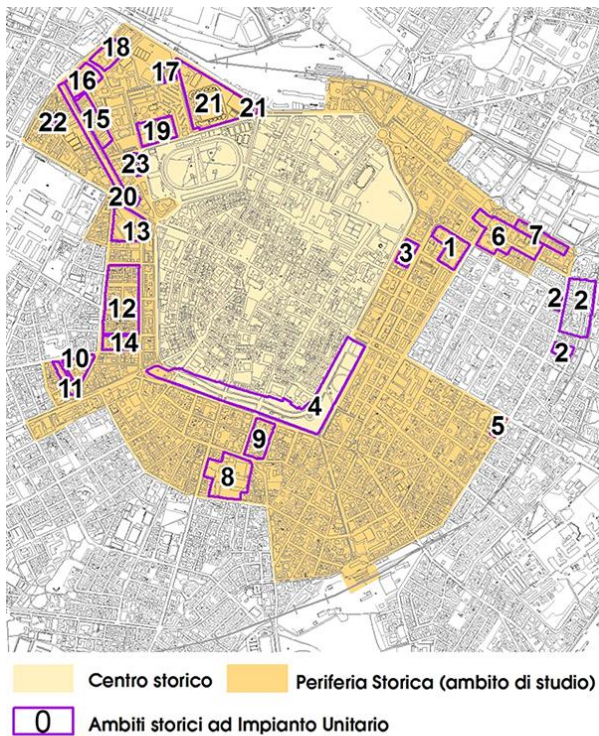


1985



2020

LOCALIZZAZIONE IMPIANTI UNITARI



Comune di Modena

N° IDENTIFICATIVO SCHEDA: 901

Codice edificio: 14124

VISTA PANORAMICA: ISOLATO NEL CONTESTO AMBIENTALE



2019 Google Immagini

VISTA DI DETTAGLIO: EDIFICIO NELL'ISOLATO



2019 Google Immagini

A cura di: Irma Palmieri, Barbara Ballestri, Francesco D'Alesio; immagini google: Andrea Reggianini.

Comune di Modena

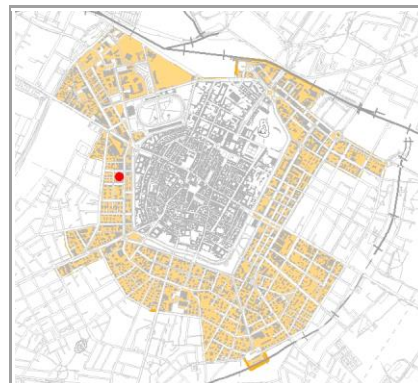
N° IDENTIFICATIVO SCHEDA: 902

Codice edificio: 14220

LOCALIZZAZIONE

TERRITORIO URBANO

Denominazione:

Villini per impiegati Manifattura Tabacchi (Cooperativa La Casa Nostra)Indirizzo: **VIA DOMENICO CARNEVALE**civico: **11**Estremi catastali 2018: Foglio **141** Mappale **107**Coordinate topografiche: **1652187,6 ; 4945527,4**Sez.Censimento (Isolato): **1260**Quartiere: **1 - CENTRO STORICO - S.CATALDO**

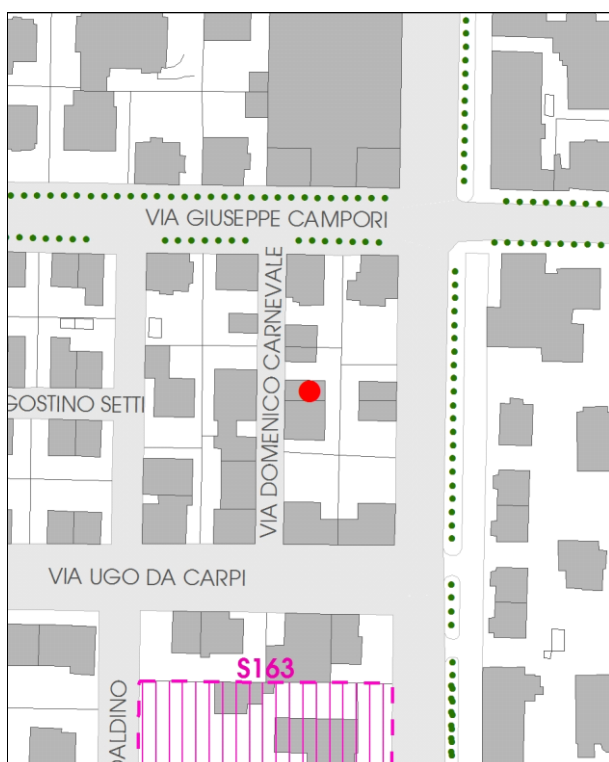
CONDIZIONE GIURIDICA / TUTELE / VINCOLI ESISTENTI

Proprietà del Comune di Modena: **NO**VINCOLO MONUMENTALE ai sensi del D.Lgs.42/2004 (Codice Beni Culturali e Paesaggio):
non presenteGIARDINO DI NOTEVOLE INTERESSE: **non presente**

Note:

ARCHITETTURA DEL PRIMO '900, cod. A051.

INDIVIDUAZIONE



DB topografico 2019 (1:2.000)

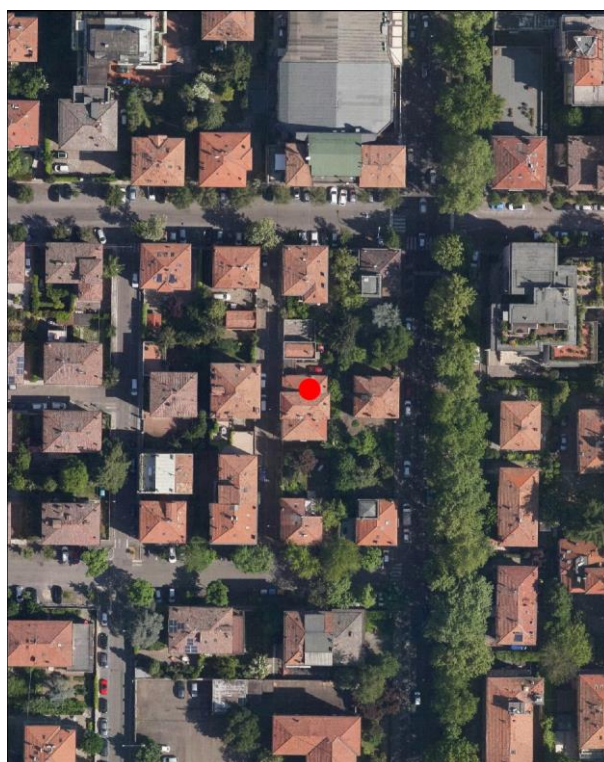


Foto aerea 2017 - C.G.R. s.p.a. Parma (1:2.000)

Comune di Modena

N° IDENTIFICATIVO SCHEDA: 902

Codice edificio: 14220

CARATTERISTICHE TESSUTI URBANI: ASSETTO MORFOLOGICO ORIGINARIO*Epoca edificatoria:* **CITTA' MODERNA DAL 1927 AL 1938 - La città' podestarile***Tipologia tessuto:* **1**

- | | |
|---|--|
| <input type="checkbox"/> 1 QUADRE EDIFICATORIE (dal 1889 al 1955) | <input type="checkbox"/> 7 QUARTIERE ARTIGIANO (dal 1943 agli Anni '70) |
| <input type="checkbox"/> 2 ISOLATI RESIDENZIALI e/o ARTIGIANALI (dal 1889 al 1955) | <input type="checkbox"/> 8 ARTIGIANATO MISTO-COMMERCIALE: VIA EMILIA EST, VIA EMILIA OVEST (dal 1955 in poi) |
| <input type="checkbox"/> 3 EDILIZIA SPONTANEA, SU ASSI VIARI DI PRIMO IMPIANTO (dal 1889 al 1955) | <input type="checkbox"/> 9 LOTTIZZAZIONI, PUBBLICHE E PRIVATE, LUNGO LE DIRETTRICI DI ESPANSIONE (dal 1955 in poi) |
| <input type="checkbox"/> 4 NUOVI QUARTIERI: IACP, INA CASA, ... (dal 1943 al 1955) | <input type="checkbox"/> 10 SERVIZI IN GENERE E DI COMUNITA', A SCALA DI CITTA' (Anni '60 in poi) |
| <input type="checkbox"/> 5 LOTTIZZAZIONI RESIDENZIALI, A LIBERO MERCATO (dal 1943 in poi) | <input type="checkbox"/> 11 DISTRETTI PRODUTTIVI - PIP (Anni '70 in poi: zoning) |
| <input type="checkbox"/> 6 EDILIZIA SPECIALISTICA (dal 1943 in poi) | <input type="checkbox"/> 12 QUARTIERI PEEP (Anni '70 in poi: zoning) |
| | <input type="checkbox"/> 13 ALTRO |

Tipologia rappresentativa del contesto ambientale dell'isolato: **a**

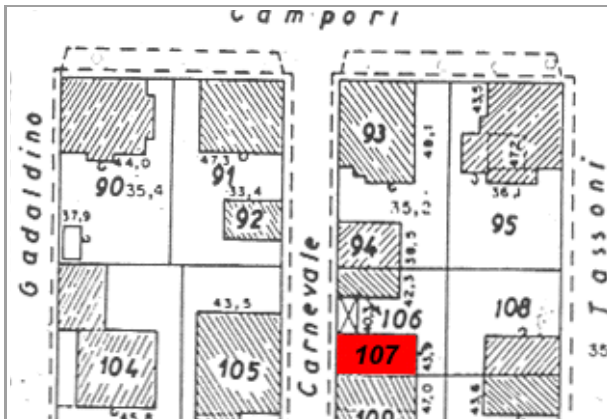
- | | |
|--|--|
| <input type="checkbox"/> a Villini con giardino / Ville con giardino | <input type="checkbox"/> o Capannoni commerciali |
| <input type="checkbox"/> b Palazzi ad appartamenti con bottega ad angolo | <input type="checkbox"/> p Quartieri organici (capannoni a schiera, no residenza) |
| <input type="checkbox"/> c Palazzine ad appartamenti | <input type="checkbox"/> q Centri commerciali |
| <input type="checkbox"/> d Case botteghe (artigiani o commercianti) | <input type="checkbox"/> r Rilevanti edifici, Servizi di quartiere, Strutture generali |
| <input type="checkbox"/> e Insediamenti industriali (manifatturieri) | <input type="checkbox"/> s Capannoni a schiera, senza residenza |
| <input type="checkbox"/> f Aggruppamento palazzine (edilizia popolare) | <input type="checkbox"/> t Comparti di edilizia residenziale pubblica |
| <input type="checkbox"/> g Negozi-commercio, osterie-trattorie | <input type="checkbox"/> u Case d'abitazione moderne |
| <input type="checkbox"/> h Isolato popolare: La Popolarissima | <input type="checkbox"/> v Altro: |
| <input type="checkbox"/> i Complessi / Villaggi (edilizia popolare) | <input type="checkbox"/> z Nucleo residenz. o artigianale-manifatt., borgo |
| <input type="checkbox"/> l Isolati (palazzine-palazzi) | <input type="checkbox"/> x Nucleo insediativo ex rurale |
| <input type="checkbox"/> m Ospedali / Caserme / Mercati / Consorzi | <input type="checkbox"/> y Case padronali / Casini di campagna |
| <input type="checkbox"/> n Villaggi artigiani (capannoni con abitazioni) | <input type="checkbox"/> k Nucleo insediativo rurale a corte con giardino |
| | <input type="checkbox"/> w Complesso architettonico-territoriale (villa-giardino) |

Elaborati studio tessuti:

C1.1.7 TESSUTI URBANI PER EPOCA DI FORMAZIONE. 3 - Città' moderna 1927-1938.

TIPOLOGIA E STORICITA'*Tipologia originaria:* **CASA ABITAZIONE UNIBIFAMILIARE***Epoca / anno di costruzione:* **DAL 1919 AL 1923, DAL 1927 AL 1933***Toponimo (dove riscontrabile):**Riferimenti cartografici:**Notizie storiche:*

ARCHITETTURA DEL PRIMO '900: cod. A051. Progetto a cura della Cooperativa La Casa Nostra e di Mauro Pasini e Arrigo Galassi. E' un progetto territoriale organico – compreso tra i viali Tassoni e Barozzi, da via Campori a via Testi – su terreni del Comune, al fine di erigere 87 fabbricati uni o bifamiliari a cura della Cooperativa edilizia fra impiegati e salariati della Manifattura Tabacchi e Cooperativa Casa del Mutilato: i lavori inizieranno nel 1919 e proseguiranno fino alla metà degli Anni '30. Abitazioni destinate a una classe sociale più abbiente rispetto a quella cui erano rivolti gli interventi dello IACP, visibile nei caratteri di uno stile tardo Liberty.

Comune di Modena**N° IDENTIFICATIVO SCHEDA: 902****Codice edificio: 14220****CARATTERISTICHE EDIFICIO / MANUFATTO****N° piani utili fuori terra: 2****Area di pertinenza: area cortiliva****Uso attuale: residenziale****Uso attuale rispetto all'originario: invariato****Presenza di elementi architettonici di pregio e/o decorativi significativi (SI/NO): NO****Presenza di superfetazioni: nessuna****Stato di conservazione / Integrità del tipo edilizio: buono**

Catasto 1984

Fonti bibliografiche:

G. Bertuzzi, Modena scomparsa: l'abbattimento delle mura, Modena 1990 / G. Bertuzzi, Trasformazioni edilizie e urbanistiche a Modena tra Ottocento e Novecento, Modena 1992 / G. Bertuzzi, Modena nuova: l'espansione urbana dalla fine Ottocento ai primi decenni Novecento, Modena 1992 / F. Baldelli, La ricostruzione. Gli anni dal 1945 al 1960, Settore Pubblica Istruzione, Modena 1996 / G. Leoni - S. Maffei, La casa popolare. Storia istituzionale e storia quotidiana IACP di Modena 1907-1997, Milano 1998 / M. Russo - R. Ruggeri, Officina Emilia. Memoria e identità: un binomio creativo, UNIMORE, Modena 2001 / L. Montedoro, La città razionalista. Urbanistica e architettura a Modena 1931-1965, Modena 2003 / L. Montedoro, La città razionalista. Modelli e frammenti. Urbanistica e architettura a Modena: 1931-1965, Modena 2004 / M. Casciato - P. Orlandi, Quale e quanta. Architettura in Emilia-Romagna nel Secondo Novecento, Bologna 2005 / V. Bulgarelli - C. Mazzeri, Città e architetture. Il Novecento a Modena, Modena 2012 / V. Bulgarelli - C. Mazzeri, Città e architetture industriali. Il Novecento a Modena, Modena 2015 / Comune di Modena, QC 1.n: Patrimonio edilizio moderno nel Comune di Modena, Modena 2003

VALORE STORICO, ARCHITETTONICO CULTURALE TESTIMONIALE**Valore Storico Culturale Testimoniale - Edilizia Minore****ELEMENTI DI INTERESSE:**

Il sistema volumetrico e il disegno delle facciate, le rifiniture esterne; muretto di recinzione dell'area cortiliva/giardino.

CONCLUSIONI:

Edificio storico di modesto interesse culturale, ma testimoniale per coerenza di caratteri tipologici e morfologici, collocato in una formazione di edifici disposti con Unitarietà di Impianto nel contesto urbano. La formazione unitaria ha una significativa riconoscibilità attuale, dovuta al posizionamento entro tessuti sorti in precedenza o successivamente, e rappresentativa di una logica urbanistica di Primo Novecento: come gli aggruppamenti di case popolari di inizio Novecento, gli aggruppamenti di edilizia economico popolare del periodo della Ricostruzione fra le due guerre, appartenenti al clima culturale del neorealismo architettonico. Per la valutazione relativa alla categoria di intervento edilizio, viene utilizzato lo strumento dell'indagine tipologica e della coerenza con la cultura costruttiva e compositiva del contesto.

Comune di Modena

N° IDENTIFICATIVO SCHEDA: 902

Codice edificio: 14220

DOCUMENTAZIONE FOTOGRAFICA

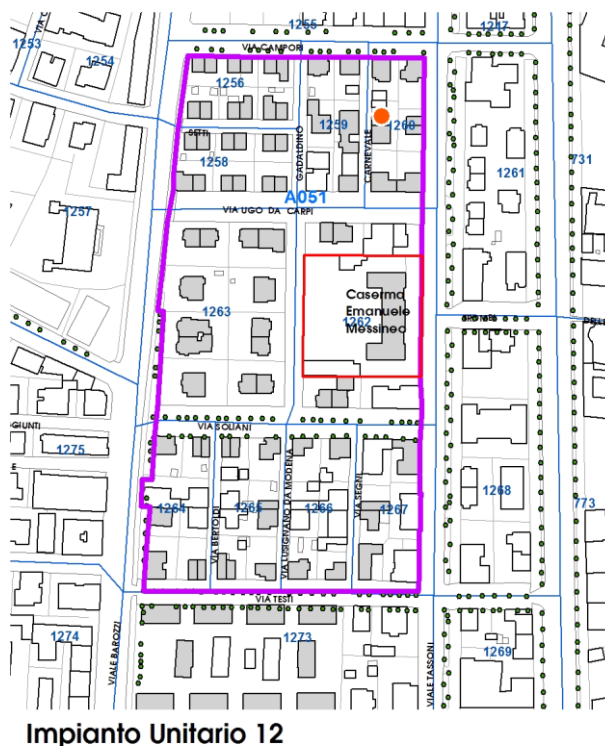
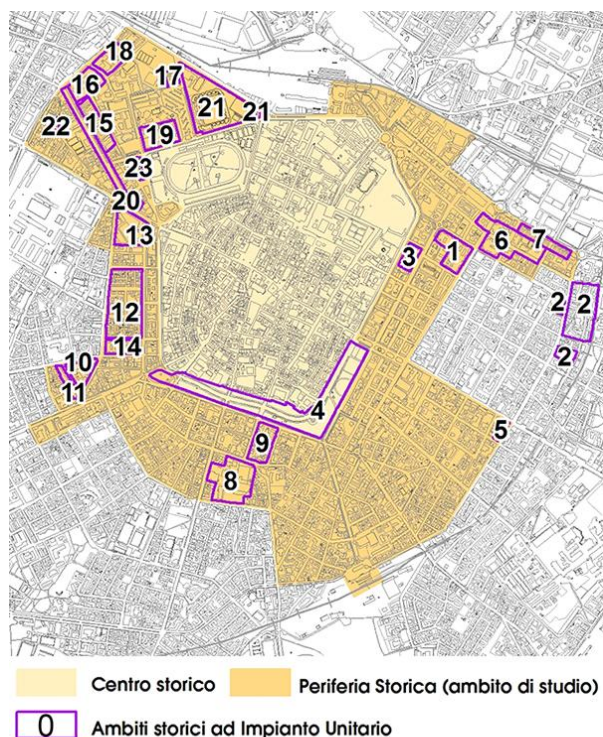


1985



2020

LOCALIZZAZIONE IMPIANTI UNITARI



Comune di Modena

N° IDENTIFICATIVO SCHEDA: 902

Codice edificio: 14220

VISTA PANORAMICA: ISOLATO NEL CONTESTO AMBIENTALE



2019 Google Immagini

VISTA DI DETTAGLIO: EDIFICIO NELL'ISOLATO



2019 Google Immagini

A cura di: Irma Palmieri, Barbara Ballestri, Francesco D'Alesio; immagini google: Andrea Reggianini.

Comune di Modena

N° IDENTIFICATIVO SCHEDA: 903

Codice edificio: 14269

LOCALIZZAZIONE

TERRITORIO URBANO

Denominazione:

Villini per impiegati Manifattura Tabacchi (Cooperativa La Casa Nostra)

Indirizzo: VIALE ALESSANDRO TASSONI

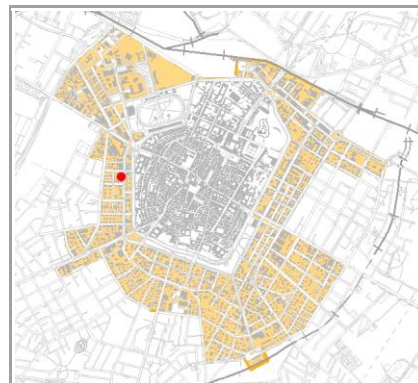
civico: 24

Estremi catastali 2018: Foglio 141 Mappale 108

Coordinate topografiche: 1652204,5 ; 4945528,8

Sez.Censimento (Isolato): 1260

Quartiere: 1 - CENTRO STORICO - S.CATALDO



CONDIZIONE GIURIDICA / TUTELE / VINCOLI ESISTENTI

Proprietà del Comune di Modena: NO

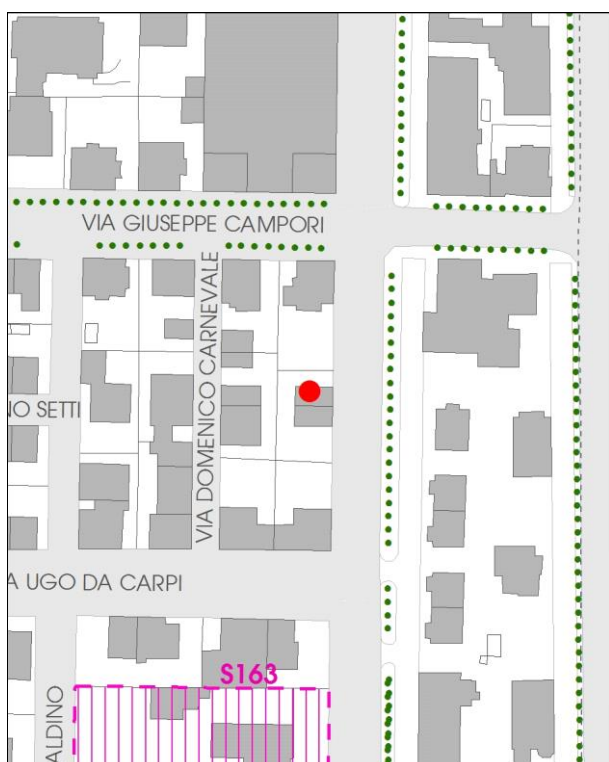
VINCOLO MONUMENTALE ai sensi del D.Lgs.42/2004 (Codice Beni Culturali e Paesaggio):
non presente

GIARDINO DI NOTEVOLE INTERESSE: non presente

Note:

ARCHITETTURA DEL PRIMO '900, cod. A051.

INDIVIDUAZIONE



DB topografico 2019 (1:2.000)

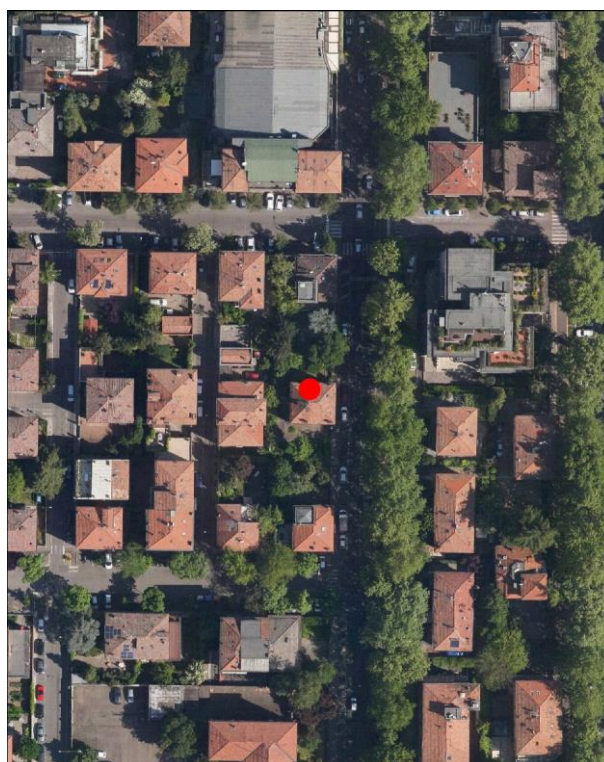


Foto aerea 2017 - C.G.R. s.p.a. Parma (1:2.000)

Comune di Modena**N° IDENTIFICATIVO SCHEDA: 903****Codice edificio: 14269****CARATTERISTICHE TESSUTI URBANI: ASSETTO MORFOLOGICO ORIGINARIO****Epoca edificatoria: CITTA' MODERNA DAL 1927 AL 1938 - La città' podestarile****Tipologia tessuto: 1**

- | | |
|---|--|
| <input type="checkbox"/> 1 QUADRE EDIFICATORIE (dal 1889 al 1955) | <input type="checkbox"/> 7 QUARTIERE ARTIGIANO (dal 1943 agli Anni '70) |
| <input type="checkbox"/> 2 ISOLATI RESIDENZIALI e/o ARTIGIANALI (dal 1889 al 1955) | <input type="checkbox"/> 8 ARTIGIANATO MISTO-COMMERCIALE: VIA EMILIA EST, VIA EMILIA OVEST (dal 1955 in poi) |
| <input type="checkbox"/> 3 EDILIZIA SPONTANEA, SU ASSI VIARI DI PRIMO IMPIANTO (dal 1889 al 1955) | <input type="checkbox"/> 9 LOTTIZZAZIONI, PUBBLICHE E PRIVATE, LUNGO LE DIRETTRICI DI ESPANSIONE (dal 1955 in poi) |
| <input type="checkbox"/> 4 NUOVI QUARTIERI: IACP, INA CASA, ... (dal 1943 al 1955) | <input type="checkbox"/> 10 SERVIZI IN GENERE E DI COMUNITA', A SCALA DI CITTA' (Anni '60 in poi) |
| <input type="checkbox"/> 5 LOTTIZZAZIONI RESIDENZIALI, A LIBERO MERCATO (dal 1943 in poi) | <input type="checkbox"/> 11 DISTRETTI PRODUTTIVI - PIP (Anni '70 in poi: zoning) |
| <input type="checkbox"/> 6 EDILIZIA SPECIALISTICA (dal 1943 in poi) | <input type="checkbox"/> 12 QUARTIERI PEEP (Anni '70 in poi: zoning) |
| | <input type="checkbox"/> 13 ALTRO |

Tipologia rappresentativa del contesto ambientale dell'isolato: a

- | | |
|--|--|
| <input type="checkbox"/> a Villini con giardino / Ville con giardino | <input type="checkbox"/> o Capannoni commerciali |
| <input type="checkbox"/> b Palazzi ad appartamenti con bottega ad angolo | <input type="checkbox"/> p Quartieri organici (capannoni a schiera, no residenza) |
| <input type="checkbox"/> c Palazzine ad appartamenti | <input type="checkbox"/> q Centri commerciali |
| <input type="checkbox"/> d Case botteghe (artigiani o commercianti) | <input type="checkbox"/> r Rilevanti edifici, Servizi di quartiere, Strutture generali |
| <input type="checkbox"/> e Insediamenti industriali (manifatturieri) | <input type="checkbox"/> s Capannoni a schiera, senza residenza |
| <input type="checkbox"/> f Aggruppamento palazzine (edilizia popolare) | <input type="checkbox"/> t Comparti di edilizia residenziale pubblica |
| <input type="checkbox"/> g Negozi-commercio, osterie-trattorie | <input type="checkbox"/> u Case d'abitazione moderne |
| <input type="checkbox"/> h Isolato popolare: La Popolarissima | <input type="checkbox"/> v Altro: |
| <input type="checkbox"/> i Complessi / Villaggi (edilizia popolare) | <input type="checkbox"/> z Nucleo residenz. o artigianale-manifatt., borgo |
| <input type="checkbox"/> l Isolati (palazzine-palazzi) | <input type="checkbox"/> x Nucleo insediativo ex rurale |
| <input type="checkbox"/> m Ospedali / Caserme / Mercati / Consorzi | <input type="checkbox"/> y Case padronali / Casini di campagna |
| <input type="checkbox"/> n Villaggi artigiani (capannoni con abitazioni) | <input type="checkbox"/> k Nucleo insediativo rurale a corte con giardino |
| | <input type="checkbox"/> w Complesso architettonico-territoriale (villa-giardino) |

Elaborati studio tessuti:

C1.1.7 TESSUTI URBANI PER EPOCA DI FORMAZIONE. 3 - Città' moderna 1927-1938. / C1.3.5 LA PERIFERIA STORICA. 3 - Settore territoriale Ovest.

TIPOLOGIA E STORICITA'**Tipologia originaria: CASA ABITAZIONE UNIBIFAMILIARE****Epoca / anno di costruzione: DAL 1919 AL 1923, DAL 1927 AL 1933****Toponimo (dove riscontrabile):****Riferimenti cartografici:****Notizie storiche:**

ARCHITETTURA DEL PRIMO '900: cod. A051. Progetto a cura della Cooperativa La Casa Nostra e di Mauro Pasini e Arrigo Galassi. E' un progetto territoriale organico – compreso tra i viali Tassoni e Barozzi, da via Campori a via Testi – su terreni del Comune, al fine di erigere 87 fabbricati uni o bifamiliari a cura della Cooperativa edilizia fra impiegati e salariati della Manifattura Tabacchi e Cooperativa Casa del Mutilato: i lavori inizieranno nel 1919 e proseguiranno fino alla metà degli Anni '30. Abitazioni destinate a una classe sociale più abbiente rispetto a quella cui erano rivolti gli interventi dello IACP, visibile nei caratteri di uno stile tardo Liberty.

Comune di Modena

N° IDENTIFICATIVO SCHEDA: 903

Codice edificio: 14269

CARATTERISTICHE EDIFICIO / MANUFATTO

N° piani utili fuori terra: 2

Area di pertinenza: area cortiliva

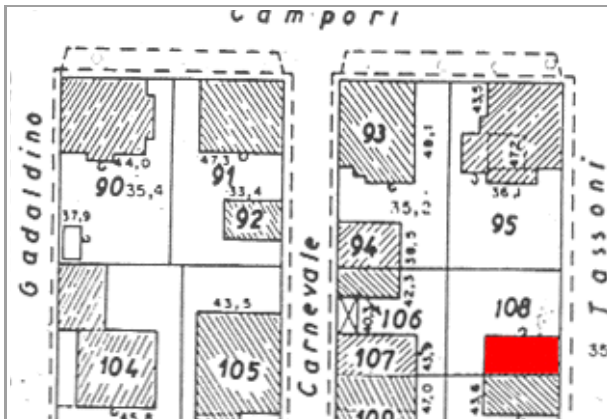
Uso attuale: residenziale

Uso attuale rispetto all'originario: invariato

Presenza di elementi architettonici di pregio e/o decorativi significativi (SI/NO): NO

Presenza di superfetazioni: nessuna

Stato di conservazione / Integrità del tipo edilizio: buono



Catasto 1984

Fonti bibliografiche:

G. Bertuzzi, Modena scomparsa: l'abbattimento delle mura, Modena 1990 / G. Bertuzzi, Trasformazioni edilizie e urbanistiche a Modena tra Ottocento e Novecento, Modena 1992 / G. Bertuzzi, Modena nuova: l'espansione urbana dalla fine Ottocento ai primi decenni Novecento, Modena 1992 / F. Baldelli, La ricostruzione. Gli anni dal 1945 al 1960, Settore Pubblica Istruzione, Modena 1996 / G. Leoni - S. Maffei, La casa popolare. Storia istituzionale e storia quotidiana IACP di Modena 1907-1997, Milano 1998 / M. Russo - R. Ruggeri, Officina Emilia. Memoria e identità: un binomio creativo, UNIMORE, Modena 2001 / L. Montedoro, La città razionalista. Urbanistica e architettura a Modena 1931-1965, Modena 2003 / L. Montedoro, La città razionalista. Modelli e frammenti. Urbanistica e architettura a Modena: 1931-1965, Modena 2004 / M. Casciato - P. Orlandi, Quale e quanta. Architettura in Emilia-Romagna nel Secondo Novecento, Bologna 2005 / V. Bulgarelli - C. Mazzeri, Città e architetture. Il Novecento a Modena, Modena 2012 / V. Bulgarelli - C. Mazzeri, Città e architetture industriali. Il Novecento a Modena, Modena 2015 / Comune di Modena, QC 1.n: Patrimonio edilizio moderno nel Comune di Modena, Modena 2003

VALORE STORICO, ARCHITETTONICO CULTURALE TESTIMONIALE**Valore Storico Culturale Testimoniale - Edilizia Minore****ELEMENTI DI INTERESSE:**

Il sistema volumetrico e il disegno delle facciate, le rifiniture esterne; muretto di recinzione dell'area cortiliva/giardino.

CONCLUSIONI:

Edificio storico di modesto interesse culturale, inteso come architettura residenziale minore, ma testimoniale per coerenza di caratteri tipologici e morfologici perchè collocato in una formazione di edifici disposti con Unitarietà di Impianto nel contesto urbano. La formazione unitaria ha una significativa riconoscibilità attuale, dovuta al posizionamento entro tessuti sorti in precedenza o successivamente, e rappresentativa di una logica urbanistica di Primo Novecento: le lottizzazioni residenziali delle prime Cooperative edilizie istituite da privati - come in questo caso, gli aggruppamenti di case popolari di inizio Novecento, gli aggruppamenti di edilizia economico popolare del periodo della Ricostruzione fra le due guerre, appartenenti al clima culturale del neorealismo architettonico. Per la valutazione relativa alla categoria di intervento edilizio, viene utilizzato lo strumento dell'indagine tipologica e della coerenza con la cultura costruttiva e compositiva del contesto.

Comune di Modena

N° IDENTIFICATIVO SCHEDA: 903

Codice edificio: 14269

DOCUMENTAZIONE FOTOGRAFICA

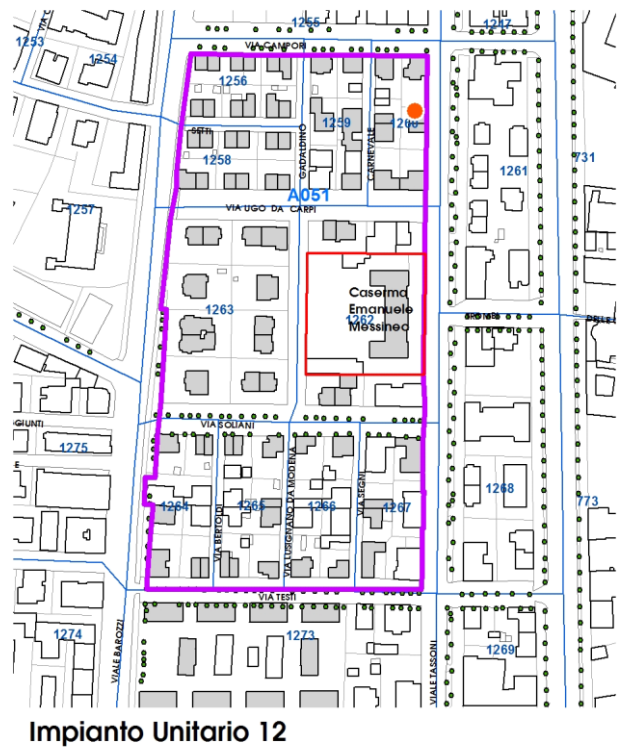
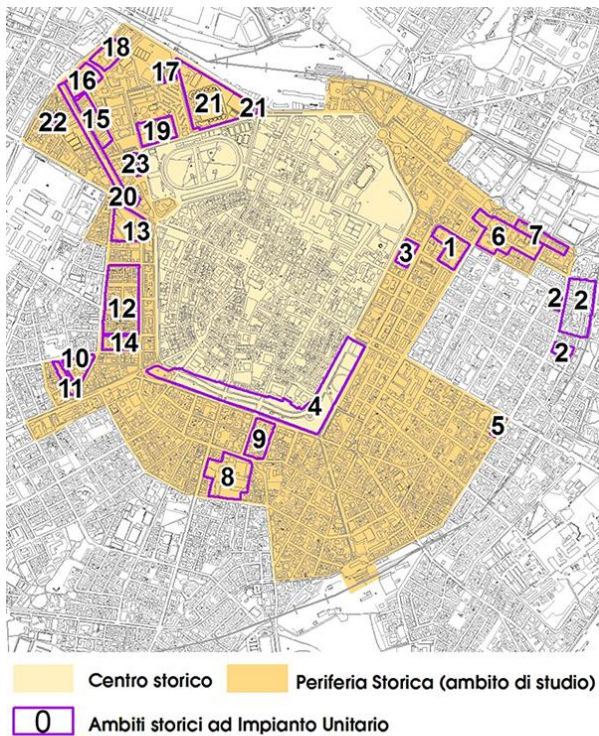


1985



2020

LOCALIZZAZIONE IMPIANTI UNITARI



Comune di Modena

N° IDENTIFICATIVO SCHEDA: 903

Codice edificio: 14269

VISTA PANORAMICA: ISOLATO NEL CONTESTO AMBIENTALE



2019 Google Immagini

VISTA DI DETTAGLIO: EDIFICIO NELL'ISOLATO



2019 Google Immagini

A cura di: Irma Palmieri, Barbara Ballestri, Francesco D'Alesio; immagini google: Andrea Reggianini.

Comune di Modena

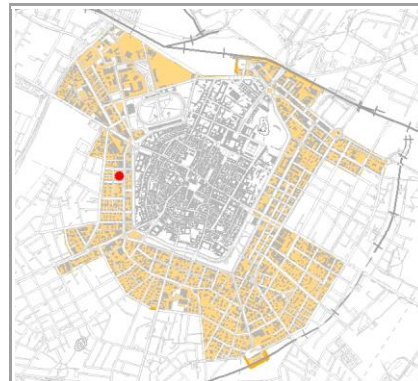
N° IDENTIFICATIVO SCHEDA: 904

Codice edificio: 13980

LOCALIZZAZIONE

TERRITORIO URBANO

Denominazione:

Villini per impiegati Manifattura Tabacchi (Cooperativa La Casa Nostra)Indirizzo: **VIA DOMENICO CARNEVALE**civico: **13**Estremi catastali 2018: Foglio **141** Mappale **109**Coordinate topografiche: **1652186,7 ; 4945519,2**Sez.Censimento (Isolato): **1260**Quartiere: **1 - CENTRO STORICO - S.CATALDO**

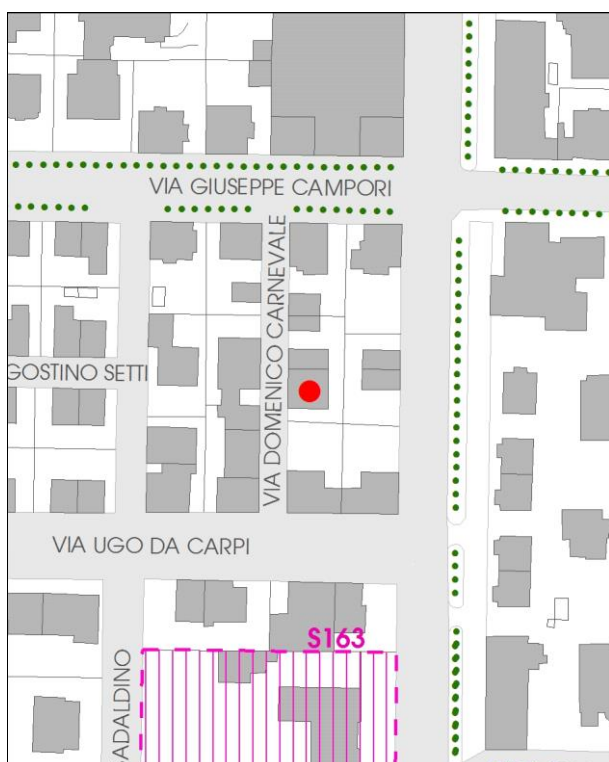
CONDIZIONE GIURIDICA / TUTELE / VINCOLI ESISTENTI

Proprietà del Comune di Modena: **NO**VINCOLO MONUMENTALE ai sensi del D.Lgs.42/2004 (Codice Beni Culturali e Paesaggio):
non presenteGIARDINO DI NOTEVOLE INTERESSE: **non presente**

Note:

ARCHITETTURA DEL PRIMO '900, cod. A051.

INDIVIDUAZIONE



DB topografico 2019 (1:2.000)

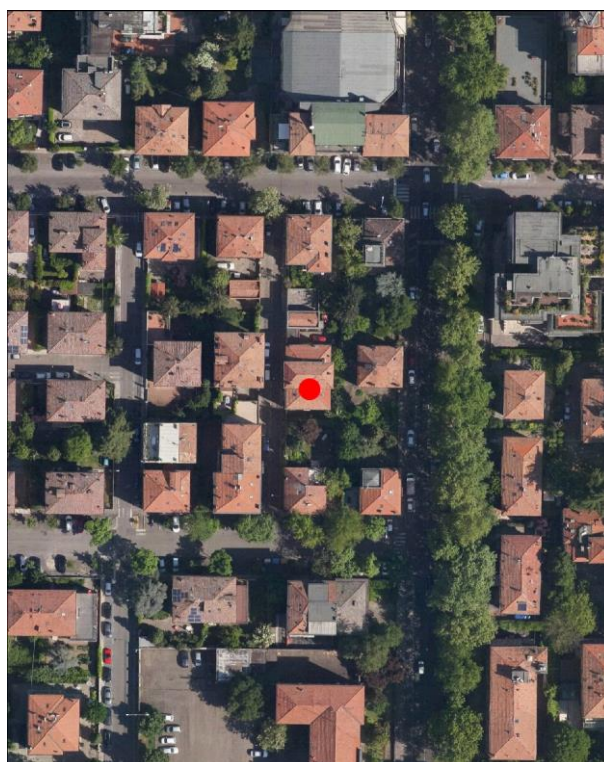


Foto aerea 2017 - C.G.R. s.p.a. Parma (1:2.000)

Comune di Modena**N° IDENTIFICATIVO SCHEDA: 904****Codice edificio: 13980****CARATTERISTICHE TESSUTI URBANI: ASSETTO MORFOLOGICO ORIGINARIO****Epoca edificatoria: CITTA' MODERNA DAL 1927 AL 1938 - La città' podestarile****Tipologia tessuto: 1**

- | | |
|---|--|
| <input type="checkbox"/> 1 QUADRE EDIFICATORIE (dal 1889 al 1955) | <input type="checkbox"/> 7 QUARTIERE ARTIGIANO (dal 1943 agli Anni '70) |
| <input type="checkbox"/> 2 ISOLATI RESIDENZIALI e/o ARTIGIANALI (dal 1889 al 1955) | <input type="checkbox"/> 8 ARTIGIANATO MISTO-COMMERCIALE: VIA EMILIA EST, VIA EMILIA OVEST (dal 1955 in poi) |
| <input type="checkbox"/> 3 EDILIZIA SPONTANEA, SU ASSI VIARI DI PRIMO IMPIANTO (dal 1889 al 1955) | <input type="checkbox"/> 9 LOTTIZZAZIONI, PUBBLICHE E PRIVATE, LUNGO LE DIRETTRICI DI ESPANSIONE (dal 1955 in poi) |
| <input type="checkbox"/> 4 NUOVI QUARTIERI: IACP, INA CASA, ... (dal 1943 al 1955) | <input type="checkbox"/> 10 SERVIZI IN GENERE E DI COMUNITA', A SCALA DI CITTA' (Anni '60 in poi) |
| <input type="checkbox"/> 5 LOTTIZZAZIONI RESIDENZIALI, A LIBERO MERCATO (dal 1943 in poi) | <input type="checkbox"/> 11 DISTRETTI PRODUTTIVI - PIP (Anni '70 in poi: zoning) |
| <input type="checkbox"/> 6 EDILIZIA SPECIALISTICA (dal 1943 in poi) | <input type="checkbox"/> 12 QUARTIERI PEEP (Anni '70 in poi: zoning) |
| | <input type="checkbox"/> 13 ALTRO |

Tipologia rappresentativa del contesto ambientale dell'isolato: a

- | | |
|--|--|
| <input type="checkbox"/> a Villini con giardino / Ville con giardino | <input type="checkbox"/> o Capannoni commerciali |
| <input type="checkbox"/> b Palazzi ad appartamenti con bottega ad angolo | <input type="checkbox"/> p Quartieri organici (capannoni a schiera, no residenza) |
| <input type="checkbox"/> c Palazzine ad appartamenti | <input type="checkbox"/> q Centri commerciali |
| <input type="checkbox"/> d Case botteghe (artigiani o commercianti) | <input type="checkbox"/> r Rilevanti edifici, Servizi di quartiere, Strutture generali |
| <input type="checkbox"/> e Insediamenti industriali (manifatturieri) | <input type="checkbox"/> s Capannoni a schiera, senza residenza |
| <input type="checkbox"/> f Aggruppamento palazzine (edilizia popolare) | <input type="checkbox"/> t Comparti di edilizia residenziale pubblica |
| <input type="checkbox"/> g Negozi-commercio, osterie-trattorie | <input type="checkbox"/> u Case d'abitazione moderne |
| <input type="checkbox"/> h Isolato popolare: La Popolarissima | <input type="checkbox"/> v Altro: |
| <input type="checkbox"/> i Complessi / Villaggi (edilizia popolare) | <input type="checkbox"/> z Nucleo residenz. o artigianale-manifatt., borgo |
| <input type="checkbox"/> l Isolati (palazzine-palazzi) | <input type="checkbox"/> x Nucleo insediativo ex rurale |
| <input type="checkbox"/> m Ospedali / Caserme / Mercati / Consorzi | <input type="checkbox"/> y Case padronali / Casini di campagna |
| <input type="checkbox"/> n Villaggi artigiani (capannoni con abitazioni) | <input type="checkbox"/> k Nucleo insediativo rurale a corte con giardino |
| | <input type="checkbox"/> w Complesso architettonico-territoriale (villa-giardino) |

Elaborati studio tessuti:

C1.1.7 TESSUTI URBANI PER EPOCA DI FORMAZIONE. 3 - Città' moderna 1927-1938. / C1.3.5 LA PERIFERIA STORICA. 3 - Settore territoriale Ovest.

TIPOLOGIA E STORICITA'**Tipologia originaria: CASA ABITAZIONE UNIBIFAMILIARE****Epoca / anno di costruzione: DAL 1919 AL 1923, DAL 1927 AL 1933****Toponimo (dove riscontrabile):****Riferimenti cartografici:****Notizie storiche:**

ARCHITETTURA DEL PRIMO '900: cod. A051. Progetto a cura della Cooperativa La Casa Nostra e di Mauro Pasini e Arrigo Galassi. E' un progetto territoriale organico – compreso tra i viali Tassoni e Barozzi, da via Campori a via Testi – su terreni del Comune, al fine di erigere 87 fabbricati uni o bifamiliari a cura della Cooperativa edilizia fra impiegati e salariati della Manifattura Tabacchi e Cooperativa Casa del Mutilato: i lavori inizieranno nel 1919 e proseguiranno fino alla metà degli Anni '30. Abitazioni destinate a una classe sociale più abbiente rispetto a quella cui erano rivolti gli interventi dello IACP, visibile nei caratteri di uno stile tardo Liberty.

Comune di Modena

N° IDENTIFICATIVO SCHEDA: 904

Codice edificio: 13980

CARATTERISTICHE EDIFICIO / MANUFATTO

N° piani utili fuori terra: 2

Area di pertinenza: area cortiliva

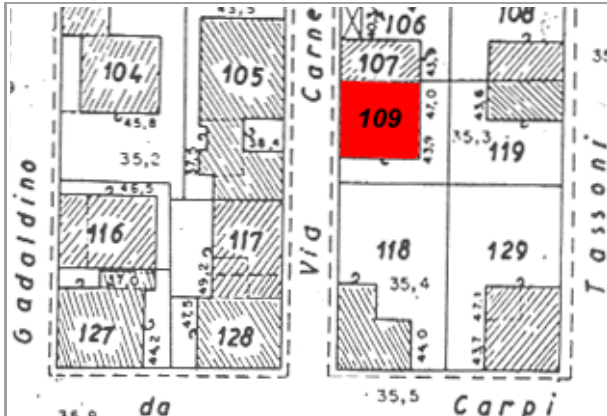
Uso attuale: residenziale

Uso attuale rispetto all'originario: invariato

Presenza di elementi architettonici di pregio e/o decorativi significativi (SI/NO): NO

Presenza di superfetazioni: nessuna

Stato di conservazione / Integrità del tipo edilizio: buono



Catasto 1984

Fonti bibliografiche:

G. Bertuzzi, Modena scomparsa: l'abbattimento delle mura, Modena 1990 / G. Bertuzzi, Trasformazioni edilizie e urbanistiche a Modena tra Ottocento e Novecento, Modena 1992 / G. Bertuzzi, Modena nuova: l'espansione urbana dalla fine Ottocento ai primi decenni Novecento, Modena 1992 / F. Baldelli, La ricostruzione. Gli anni dal 1945 al 1960, Settore Pubblica Istruzione, Modena 1996 / G. Leoni - S. Maffei, La casa popolare. Storia istituzionale e storia quotidiana IACP di Modena 1907-1997, Milano 1998 / M. Russo - R. Ruggeri, Officina Emilia. Memoria e identità: un binomio creativo, UNIMORE, Modena 2001 / L. Montedoro, La città razionalista. Urbanistica e architettura a Modena 1931-1965, Modena 2003 / L. Montedoro, La città razionalista. Modelli e frammenti. Urbanistica e architettura a Modena: 1931-1965, Modena 2004 / M. Casciato - P. Orlandi, Quale e quanta. Architettura in Emilia-Romagna nel Secondo Novecento, Bologna 2005 / V. Bulgarelli - C. Mazzeri, Città e architetture. Il Novecento a Modena, Modena 2012 / V. Bulgarelli - C. Mazzeri, Città e architetture industriali. Il Novecento a Modena, Modena 2015 / Comune di Modena, QC 1.n: Patrimonio edilizio moderno nel Comune di Modena, Modena 2003

VALORE STORICO, ARCHITETTONICO CULTURALE TESTIMONIALE**Valore Storico Culturale Testimoniale - Edilizia Minore****ELEMENTI DI INTERESSE:**

Il sistema volumetrico e il disegno delle facciate, le rifiniture esterne; muretto di recinzione dell'area cortiliva/giardino.

CONCLUSIONI:

Edificio storico di modesto interesse culturale, ma testimoniale per coerenza di caratteri tipologici e morfologici, collocato in una formazione di edifici disposti con Unitarietà di Impianto nel contesto urbano. La formazione unitaria ha una significativa riconoscibilità attuale, dovuta al posizionamento entro tessuti sorti in precedenza o successivamente, e rappresentativa di una logica urbanistica di Primo Novecento: come gli aggruppamenti di case popolari di inizio Novecento, gli aggruppamenti di edilizia economico popolare del periodo della Ricostruzione fra le due guerre, appartenenti al clima culturale del neorealismo architettonico. Per la valutazione relativa alla categoria di intervento edilizio, viene utilizzato lo strumento dell'indagine tipologica e della coerenza con la cultura costruttiva e compositiva del contesto.

Comune di Modena

N° IDENTIFICATIVO SCHEDA: 904

Codice edificio: 13980

DOCUMENTAZIONE FOTOGRAFICA

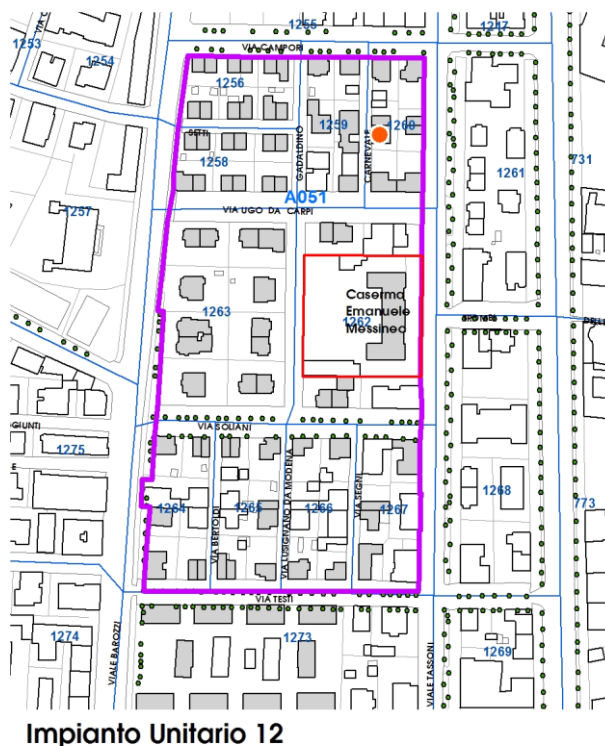
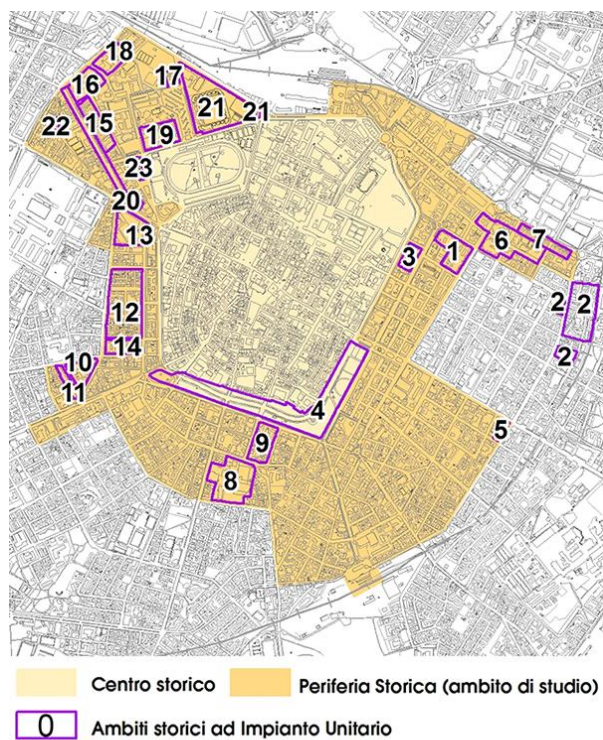


1985



2020

LOCALIZZAZIONE IMPIANTI UNITARI



Comune di Modena

N° IDENTIFICATIVO SCHEDA: 904

Codice edificio: 13980

VISTA PANORAMICA: ISOLATO NEL CONTESTO AMBIENTALE



2019 Google Immagini

VISTA DI DETTAGLIO: EDIFICIO NELL'ISOLATO



2019 Google Immagini

A cura di: Irma Palmieri, Barbara Ballestri, Francesco D'Alesio; immagini google: Andrea Reggianini.

Comune di Modena

N° IDENTIFICATIVO SCHEDA: 905

Codice edificio: 14073

LOCALIZZAZIONE

TERRITORIO URBANO

Denominazione:

Villini per impiegati Manifattura Tabacchi (Cooperativa La Casa Nostra)

Indirizzo: VIA ADAMO E AGOSTINO SETTI

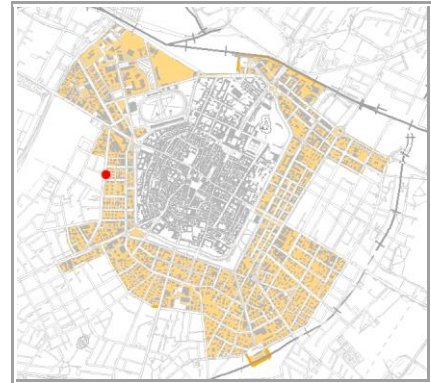
civico: 31

Estremi catastali 2018: Foglio 141 Mappale 110

Coordinate topografiche: 1652075,2 ; 4945515,2

Sez.Censimento (Isolato): 1258

Quartiere: 1 - CENTRO STORICO - S.CATALDO



CONDIZIONE GIURIDICA / TUTELE / VINCOLI ESISTENTI

Proprietà del Comune di Modena: NO

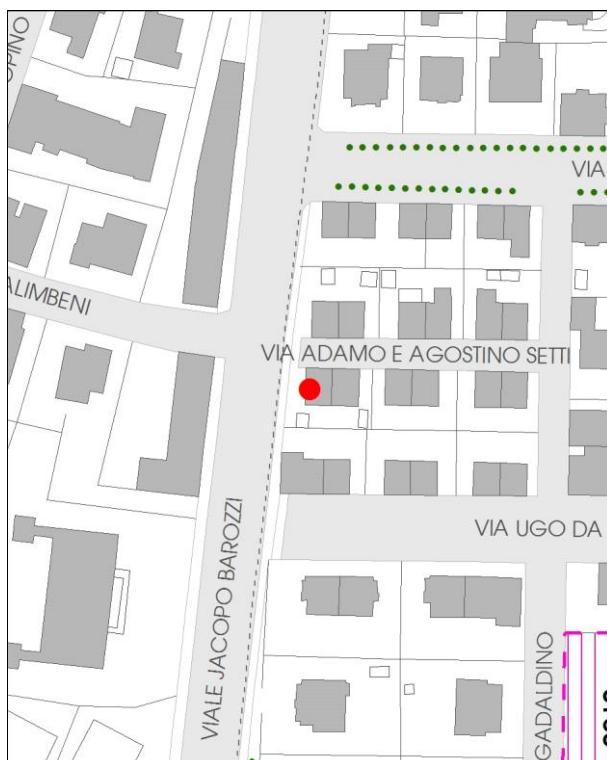
VINCOLO MONUMENTALE ai sensi del D.Lgs.42/2004 (Codice Beni Culturali e Paesaggio):
non presente

GIARDINO DI NOTEVOLE INTERESSE: non presente

Note:

ARCHITETTURA DEL PRIMO '900, cod. A051.

INDIVIDUAZIONE



DB topografico 2019 (1:2.000)




Foto aerea 2017 - C.G.R. s.p.a. Parma (1:2.000)

Comune di Modena**N° IDENTIFICATIVO SCHEDA: 905****Codice edificio: 14073****CARATTERISTICHE TESSUTI URBANI: ASSETTO MORFOLOGICO ORIGINARIO****Epoca edificatoria: CITTA' MODERNA DAL 1927 AL 1938 - La città' podestarile****Tipologia tessuto: 1**

- | | |
|---|--|
| <input type="checkbox"/> 1 QUADRE EDIFICATORIE (dal 1889 al 1955) | <input type="checkbox"/> 7 QUARTIERE ARTIGIANO (dal 1943 agli Anni '70) |
| <input type="checkbox"/> 2 ISOLATI RESIDENZIALI e/o ARTIGIANALI (dal 1889 al 1955) | <input type="checkbox"/> 8 ARTIGIANATO MISTO-COMMERCIALE: VIA EMILIA EST, VIA EMILIA OVEST (dal 1955 in poi) |
| <input type="checkbox"/> 3 EDILIZIA SPONTANEA, SU ASSI VIARI DI PRIMO IMPIANTO (dal 1889 al 1955) | <input type="checkbox"/> 9 LOTTIZZAZIONI, PUBBLICHE E PRIVATE, LUNGO LE DIRETTRICI DI ESPANSIONE (dal 1955 in poi) |
| <input type="checkbox"/> 4 NUOVI QUARTIERI: IACP, INA CASA, ... (dal 1943 al 1955) | <input type="checkbox"/> 10 SERVIZI IN GENERE E DI COMUNITA', A SCALA DI CITTA' (Anni '60 in poi) |
| <input type="checkbox"/> 5 LOTTIZZAZIONI RESIDENZIALI, A LIBERO MERCATO (dal 1943 in poi) | <input type="checkbox"/> 11 DISTRETTI PRODUTTIVI - PIP (Anni '70 in poi: zoning) |
| <input type="checkbox"/> 6 EDILIZIA SPECIALISTICA (dal 1943 in poi) | <input type="checkbox"/> 12 QUARTIERI PEEP (Anni '70 in poi: zoning) |
| | <input type="checkbox"/> 13 ALTRO |

Tipologia rappresentativa del contesto ambientale dell'isolato: a

- | | |
|--|--|
| <input type="checkbox"/> a Villini con giardino / Ville con giardino | <input type="checkbox"/> o Capannoni commerciali |
| <input type="checkbox"/> b Palazzi ad appartamenti con bottega ad angolo | <input type="checkbox"/> p Quartieri organici (capannoni a schiera, no residenza) |
| <input type="checkbox"/> c Palazzine ad appartamenti | <input type="checkbox"/> q Centri commerciali |
| <input type="checkbox"/> d Case botteghe (artigiani o commercianti) | <input type="checkbox"/> r Rilevanti edifici, Servizi di quartiere, Strutture generali |
| <input type="checkbox"/> e Insediamenti industriali (manifatturieri) | <input type="checkbox"/> s Capannoni a schiera, senza residenza |
| <input type="checkbox"/> f Aggruppamento palazzine (edilizia popolare) | <input type="checkbox"/> t Comparti di edilizia residenziale pubblica |
| <input type="checkbox"/> g Negozi-commercio, osterie-trattorie | <input type="checkbox"/> u Case d'abitazione moderne |
| <input type="checkbox"/> h Isolato popolare: La Popolarissima | <input type="checkbox"/> v Altro: |
| <input type="checkbox"/> i Complessi / Villaggi (edilizia popolare) | <input type="checkbox"/> z Nucleo residenz. o artigianale-manifatt., borgo |
| <input type="checkbox"/> l Isolati (palazzine-palazzi) | <input type="checkbox"/> x Nucleo insediativo ex rurale |
| <input type="checkbox"/> m Ospedali / Caserme / Mercati / Consorzi | <input type="checkbox"/> y Case padronali / Casini di campagna |
| <input type="checkbox"/> n Villaggi artigiani (capannoni con abitazioni) | <input type="checkbox"/> k Nucleo insediativo rurale a corte con giardino |
| | <input type="checkbox"/> w Complesso architettonico-territoriale (villa-giardino) |

Elaborati studio tessuti:

C1.1.7 TESSUTI URBANI PER EPOCA DI FORMAZIONE. 3 - Città' moderna 1927-1938. / C1.3.5 LA PERIFERIA STORICA. 3 - Settore territoriale Ovest.

TIPOLOGIA E STORICITA'**Tipologia originaria: CASA ABITAZIONE UNIBIFAMILIARE****Epoca / anno di costruzione: DAL 1919 AL 1933****Toponimo (dove riscontrabile):****Riferimenti cartografici:****Notizie storiche:**

ARCHITETTURA DEL PRIMO '900: cod. A051. Progetto a cura della Cooperativa La Casa Nostra e di Mauro Pasini e Arrigo Galassi. E' un progetto territoriale organico – compreso tra i viali Tassoni e Barozzi, da via Campori a via Testi – su terreni del Comune, al fine di erigere 87 fabbricati uni o bifamiliari a cura della Cooperativa edilizia fra impiegati e salariati della Manifattura Tabacchi e Cooperativa Casa del Mutilato: i lavori inizieranno nel 1919 e proseguiranno fino alla metà degli Anni '30. Abitazioni destinate a una classe sociale più abbiente rispetto a quella cui erano rivolti gli interventi dello IACP, visibile nei caratteri di uno stile tardo Liberty.

Comune di Modena

N° IDENTIFICATIVO SCHEDA: 905

Codice edificio: 14073

CARATTERISTICHE EDIFICIO / MANUFATTO

N° piani utili fuori terra: 2

Area di pertinenza: area cortiliva

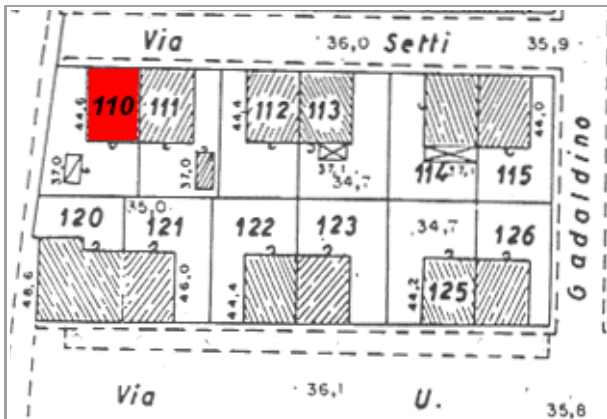
Uso attuale: residenziale

Uso attuale rispetto all'originario: invariato

Presenza di elementi architettonici di pregio e/o decorativi significativi (SI/NO): NO

Presenza di superfetazioni: nessuna

Stato di conservazione / Integrità del tipo edilizio: buono



Catasto 1984

Fonti bibliografiche:

G. Bertuzzi, Modena scomparsa: l'abbattimento delle mura, Modena 1990 / G. Bertuzzi, Trasformazioni edilizie e urbanistiche a Modena tra Ottocento e Novecento, Modena 1992 / G. Bertuzzi, Modena nuova: l'espansione urbana dalla fine Ottocento ai primi decenni Novecento, Modena 1992 / F. Baldelli, La ricostruzione. Gli anni dal 1945 al 1960, Settore Pubblica Istruzione, Modena 1996 / G. Leoni - S. Maffei, La casa popolare. Storia istituzionale e storia quotidiana IACP di Modena 1907-1997, Milano 1998 / M. Russo - R. Ruggeri, Officina Emilia. Memoria e identità: un binomio creativo, UNIMORE, Modena 2001 / L. Montedoro, La città razionalista. Urbanistica e architettura a Modena 1931-1965, Modena 2003 / L. Montedoro, La città razionalista. Modelli e frammenti. Urbanistica e architettura a Modena: 1931-1965, Modena 2004 / M. Casciato - P. Orlandi, Quale e quanta. Architettura in Emilia-Romagna nel Secondo Novecento, Bologna 2005 / V. Bulgarelli - C. Mazzeri, Città e architetture. Il Novecento a Modena, Modena 2012 / V. Bulgarelli - C. Mazzeri, Città e architetture industriali. Il Novecento a Modena, Modena 2015 / Comune di Modena, QC 1.n: Patrimonio edilizio moderno nel Comune di Modena, Modena 2003

VALORE STORICO, ARCHITETTONICO CULTURALE TESTIMONIALE**Valore Storico Culturale Testimoniale - Edilizia Minore****ELEMENTI DI INTERESSE:**

Il sistema volumetrico e il disegno delle facciate, le rifiniture esterne; muretto di recinzione dell'area cortiliva/giardino retrostante.

CONCLUSIONI:

Edificio storico di modesto interesse culturale, inteso come architettura residenziale minore, ma testimoniale per coerenza di caratteri tipologici e morfologici perchè collocato in una formazione di edifici disposti con Unitarietà di Impianto nel contesto urbano. La formazione unitaria ha una significativa riconoscibilità attuale, dovuta al posizionamento entro tessuti sorti in precedenza o successivamente, e rappresentativa di una logica urbanistica di Primo Novecento: le lottizzazioni residenziali delle prime Cooperative edilizie istituite da privati - come in questo caso, gli aggruppamenti di case popolari di inizio Novecento, gli aggruppamenti di edilizia economico popolare del periodo della Ricostruzione fra le due guerre, appartenenti al clima culturale del neorealismo architettonico. Per la valutazione relativa alla categoria di intervento edilizio, viene utilizzato lo strumento dell'indagine tipologica e della coerenza con la cultura costruttiva e compositiva del contesto.

Comune di Modena

N° IDENTIFICATIVO SCHEDA: 905

Codice edificio: 14073

DOCUMENTAZIONE FOTOGRAFICA

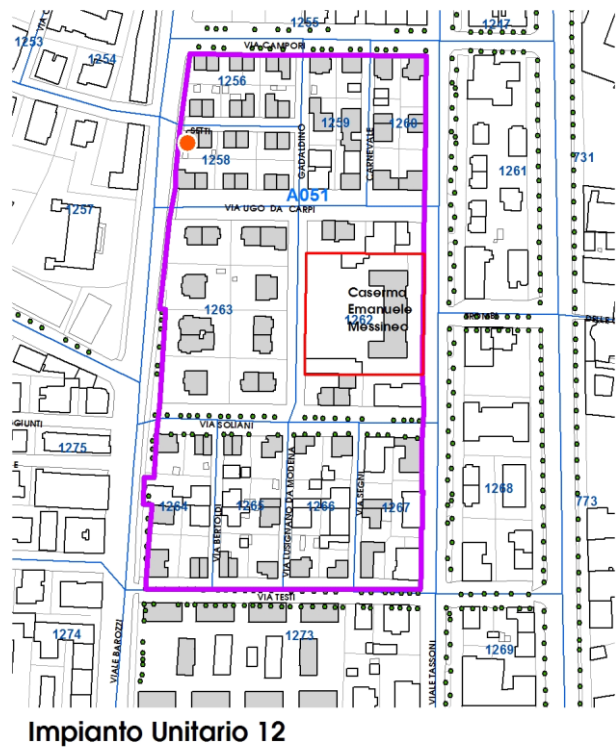
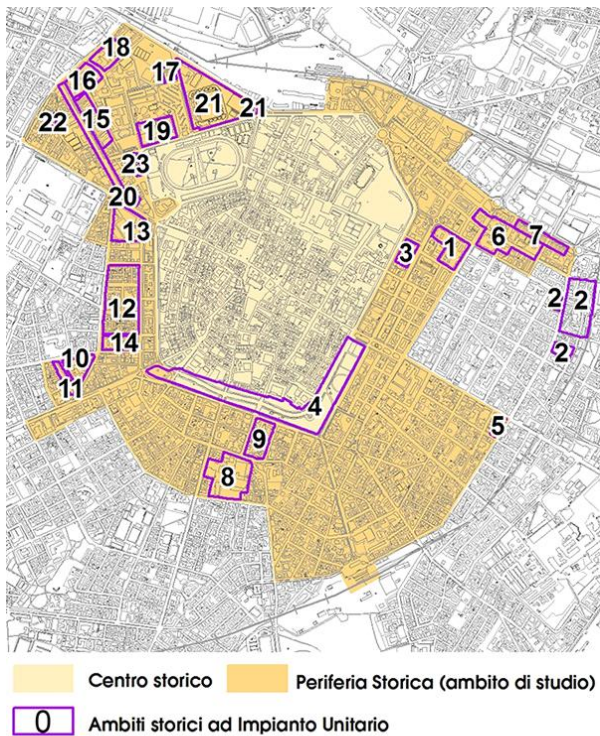


1985



2020

LOCALIZZAZIONE IMPIANTI UNITARI



Comune di Modena

N° IDENTIFICATIVO SCHEDA: 905

Codice edificio: 14073

VISTA PANORAMICA: ISOLATO NEL CONTESTO AMBIENTALE



2019 Google Immagini

VISTA DI DETTAGLIO: EDIFICIO NELL'ISOLATO



2019 Google Immagini

A cura di: Irma Palmieri, Barbara Ballestri, Francesco D'Alesio; immagini google: Andrea Reggianini.

Comune di Modena

N° IDENTIFICATIVO SCHEDA: 906

Codice edificio: 13994

LOCALIZZAZIONE

TERRITORIO URBANO

Denominazione:

Villini per impiegati Manifattura Tabacchi (Cooperativa La Casa Nostra)

Indirizzo: VIA ADAMO E AGOSTINO SETTI

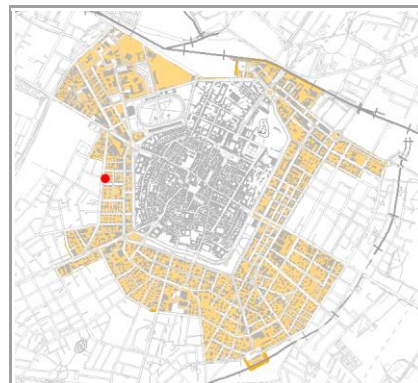
civico: 31

Estremi catastali 2018: Foglio 141 Mappale 111

Coordinate topografiche: 1652084,4 ; 4945515,5

Sez.Censimento (Isolato): 1258

Quartiere: 1 - CENTRO STORICO - S.CATALDO



CONDIZIONE GIURIDICA / TUTELE / VINCOLI ESISTENTI

Proprietà del Comune di Modena: NO

VINCOLO MONUMENTALE ai sensi del D.Lgs.42/2004 (Codice Beni Culturali e Paesaggio):
non presente

GIARDINO DI NOTEVOLE INTERESSE: non presente

Note:

ARCHITETTURA DEL PRIMO '900, cod. A051.

INDIVIDUAZIONE



DB topografico 2019 (1:2.000)




Foto aerea 2017 - C.G.R. s.p.a. Parma (1:2.000)

Comune di Modena**N° IDENTIFICATIVO SCHEDA: 906****Codice edificio: 13994****CARATTERISTICHE TESSUTI URBANI: ASSETTO MORFOLOGICO ORIGINARIO****Epoca edificatoria: CITTA' MODERNA DAL 1927 AL 1938 - La città' podestarile****Tipologia tessuto: 1**

- | | |
|---|--|
| <input type="checkbox"/> 1 QUADRE EDIFICATORIE (dal 1889 al 1955) | <input type="checkbox"/> 7 QUARTIERE ARTIGIANO (dal 1943 agli Anni '70) |
| <input type="checkbox"/> 2 ISOLATI RESIDENZIALI e/o ARTIGIANALI (dal 1889 al 1955) | <input type="checkbox"/> 8 ARTIGIANATO MISTO-COMMERCIALE: VIA EMILIA EST, VIA EMILIA OVEST (dal 1955 in poi) |
| <input type="checkbox"/> 3 EDILIZIA SPONTANEA, SU ASSI VIARI DI PRIMO IMPIANTO (dal 1889 al 1955) | <input type="checkbox"/> 9 LOTTIZZAZIONI, PUBBLICHE E PRIVATE, LUNGO LE DIRETTRICI DI ESPANSIONE (dal 1955 in poi) |
| <input type="checkbox"/> 4 NUOVI QUARTIERI: IACP, INA CASA, ... (dal 1943 al 1955) | <input type="checkbox"/> 10 SERVIZI IN GENERE E DI COMUNITA', A SCALA DI CITTA' (Anni '60 in poi) |
| <input type="checkbox"/> 5 LOTTIZZAZIONI RESIDENZIALI, A LIBERO MERCATO (dal 1943 in poi) | <input type="checkbox"/> 11 DISTRETTI PRODUTTIVI - PIP (Anni '70 in poi: zoning) |
| <input type="checkbox"/> 6 EDILIZIA SPECIALISTICA (dal 1943 in poi) | <input type="checkbox"/> 12 QUARTIERI PEEP (Anni '70 in poi: zoning) |
| | <input type="checkbox"/> 13 ALTRO |

Tipologia rappresentativa del contesto ambientale dell'isolato: a

- | | |
|--|--|
| <input type="checkbox"/> a Villini con giardino / Ville con giardino | <input type="checkbox"/> o Capannoni commerciali |
| <input type="checkbox"/> b Palazzi ad appartamenti con bottega ad angolo | <input type="checkbox"/> p Quartieri organici (capannoni a schiera, no residenza) |
| <input type="checkbox"/> c Palazzine ad appartamenti | <input type="checkbox"/> q Centri commerciali |
| <input type="checkbox"/> d Case botteghe (artigiani o commercianti) | <input type="checkbox"/> r Rilevanti edifici, Servizi di quartiere, Strutture generali |
| <input type="checkbox"/> e Insediamenti industriali (manifatturieri) | <input type="checkbox"/> s Capannoni a schiera, senza residenza |
| <input type="checkbox"/> f Aggruppamento palazzine (edilizia popolare) | <input type="checkbox"/> t Comparti di edilizia residenziale pubblica |
| <input type="checkbox"/> g Negozi-commercio, osterie-trattorie | <input type="checkbox"/> u Case d'abitazione moderne |
| <input type="checkbox"/> h Isolato popolare: La Popolarissima | <input type="checkbox"/> v Altro: |
| <input type="checkbox"/> i Complessi / Villaggi (edilizia popolare) | <input type="checkbox"/> z Nucleo residenz. o artigianale-manifatt., borgo |
| <input type="checkbox"/> l Isolati (palazzine-palazzi) | <input type="checkbox"/> x Nucleo insediativo ex rurale |
| <input type="checkbox"/> m Ospedali / Caserme / Mercati / Consorzi | <input type="checkbox"/> y Case padronali / Casini di campagna |
| <input type="checkbox"/> n Villaggi artigiani (capannoni con abitazioni) | <input type="checkbox"/> k Nucleo insediativo rurale a corte con giardino |
| | <input type="checkbox"/> w Complesso architettonico-territoriale (villa-giardino) |

Elaborati studio tessuti:

C1.1.7 TESSUTI URBANI PER EPOCA DI FORMAZIONE. 3 - Città' moderna 1927-1938. / C1.3.5 LA PERIFERIA STORICA. 3 - Settore territoriale Ovest.

TIPOLOGIA E STORICITA'**Tipologia originaria: CASA ABITAZIONE UNIBIFAMILIARE****Epoca / anno di costruzione: DAL 1919 AL 1933****Toponimo (dove riscontrabile):****Riferimenti cartografici:****Notizie storiche:**

ARCHITETTURA DEL PRIMO '900: cod. A051. Progetto a cura della Cooperativa La Casa Nostra e di Mauro Pasini e Arrigo Galassi. E' un progetto territoriale organico – compreso tra i viali Tassoni e Barozzi, da via Campori a via Testi – su terreni del Comune, al fine di erigere 87 fabbricati uni o bifamiliari a cura della Cooperativa edilizia fra impiegati e salariati della Manifattura Tabacchi e Cooperativa Casa del Mutilato: i lavori inizieranno nel 1919 e proseguiranno fino alla metà degli Anni '30. Abitazioni destinate a una classe sociale più abbiente rispetto a quella cui erano rivolti gli interventi dello IACP, visibile nei caratteri di uno stile tardo Liberty.

Comune di Modena

N° IDENTIFICATIVO SCHEDA: 906

Codice edificio: 13994

CARATTERISTICHE EDIFICIO / MANUFATTO

N° piani utili fuori terra: 2

Area di pertinenza: area cortiliva

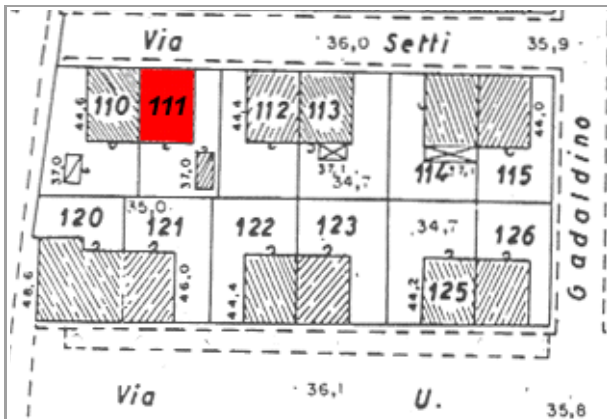
Uso attuale: residenziale

Uso attuale rispetto all'originario: invariato

Presenza di elementi architettonici di pregio e/o decorativi significativi (SI/NO): NO

Presenza di superfetazioni: nessuna

Stato di conservazione / Integrità del tipo edilizio: buono



Catasto 1984

Fonti bibliografiche:

G. Bertuzzi, Modena scomparsa: l'abbattimento delle mura, Modena 1990 / G. Bertuzzi, Trasformazioni edilizie e urbanistiche a Modena tra Ottocento e Novecento, Modena 1992 / G. Bertuzzi, Modena nuova: l'espansione urbana dalla fine Ottocento ai primi decenni Novecento, Modena 1992 / F. Baldelli, La ricostruzione. Gli anni dal 1945 al 1960, Settore Pubblica Istruzione, Modena 1996 / G. Leoni - S. Maffei, La casa popolare. Storia istituzionale e storia quotidiana IACP di Modena 1907-1997, Milano 1998 / M. Russo - R. Ruggeri, Officina Emilia. Memoria e identità: un binomio creativo, UNIMORE, Modena 2001 / L. Montedoro, La città razionalista. Urbanistica e architettura a Modena 1931-1965, Modena 2003 / L. Montedoro, La città razionalista. Modelli e frammenti. Urbanistica e architettura a Modena: 1931-1965, Modena 2004 / M. Casciato - P. Orlandi, Quale e quanta. Architettura in Emilia-Romagna nel Secondo Novecento, Bologna 2005 / V. Bulgarelli - C. Mazzeri, Città e architetture. Il Novecento a Modena, Modena 2012 / V. Bulgarelli - C. Mazzeri, Città e architetture industriali. Il Novecento a Modena, Modena 2015 / Comune di Modena, QC 1.n: Patrimonio edilizio moderno nel Comune di Modena, Modena 2003

VALORE STORICO, ARCHITETTONICO CULTURALE TESTIMONIALE**Valore Storico Culturale Testimoniale - Edilizia Minore****ELEMENTI DI INTERESSE:**

Il sistema volumetrico e il disegno delle facciate, le rifiniture esterne; muretto di recinzione dell'area cortiliva/giardino retrostante.

CONCLUSIONI:

Edificio storico di modesto interesse culturale, inteso come architettura residenziale minore, ma testimoniale per coerenza di caratteri tipologici e morfologici perchè collocato in una formazione di edifici disposti con Unitarietà di Impianto nel contesto urbano. La formazione unitaria ha una significativa riconoscibilità attuale, dovuta al posizionamento entro tessuti sorti in precedenza o successivamente, e rappresentativa di una logica urbanistica di Primo Novecento: le lottizzazioni residenziali delle prime Cooperative edilizie istituite da privati - come in questo caso, gli aggruppamenti di case popolari di inizio Novecento, gli aggruppamenti di edilizia economico popolare del periodo della Ricostruzione fra le due guerre, appartenenti al clima culturale del neorealismo architettonico. Per la valutazione relativa alla categoria di intervento edilizio, viene utilizzato lo strumento dell'indagine tipologica e della coerenza con la cultura costruttiva e compositiva del contesto.

Comune di Modena

N° IDENTIFICATIVO SCHEDA: 906

Codice edificio: 13994

DOCUMENTAZIONE FOTOGRAFICA

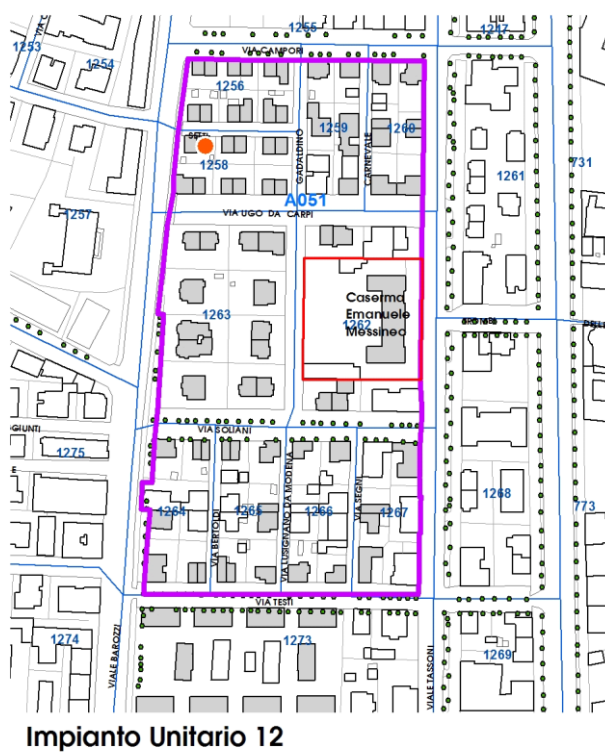
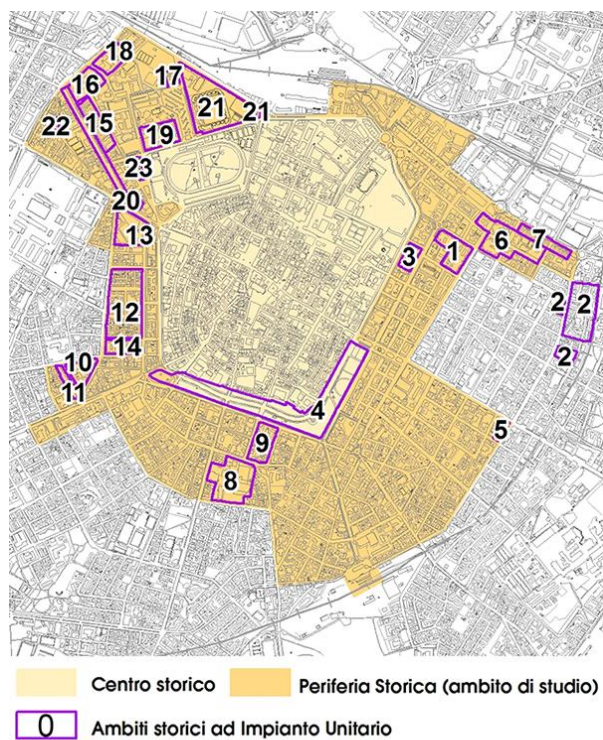


1985



2020

LOCALIZZAZIONE IMPIANTI UNITARI



Comune di Modena

N° IDENTIFICATIVO SCHEDA: 906

Codice edificio: 13994

VISTA PANORAMICA: ISOLATO NEL CONTESTO AMBIENTALE



2019 Google Immagini

VISTA DI DETTAGLIO: EDIFICIO NELL'ISOLATO



2019 Google Immagini

A cura di: Irma Palmieri, Barbara Ballestri, Francesco D'Alesio; immagini google: Andrea Reggianini.

Comune di Modena

N° IDENTIFICATIVO SCHEDA: 907

Codice edificio: 14168

LOCALIZZAZIONE

TERRITORIO URBANO

Denominazione:

Villini per impiegati Manifattura Tabacchi (Cooperativa La Casa Nostra)

Indirizzo: VIA ADAMO E AGOSTINO SETTI

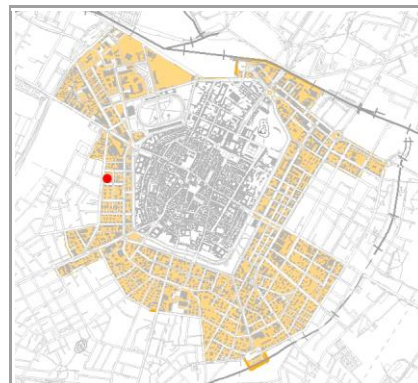
civico: 21

Estremi catastali 2018: Foglio 141 Mappale 112

Coordinate topografiche: 1652096,5 ; 4945515,6

Sez.Censimento (Isolato): 1258

Quartiere: 1 - CENTRO STORICO - S.CATALDO



CONDIZIONE GIURIDICA / TUTELE / VINCOLI ESISTENTI

Proprietà del Comune di Modena: NO

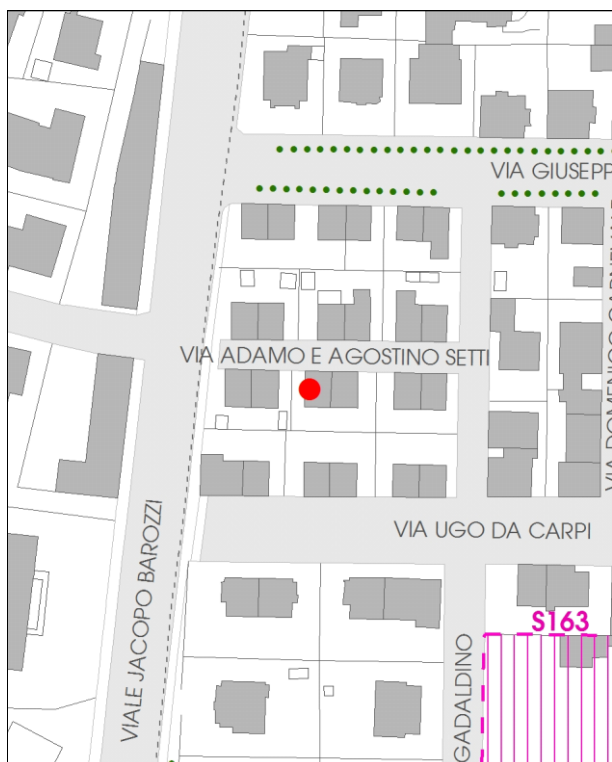
VINCOLO MONUMENTALE ai sensi del D.Lgs.42/2004 (Codice Beni Culturali e Paesaggio):
non presente

GIARDINO DI NOTEVOLE INTERESSE: non presente

Note:

ARCHITETTURA DEL PRIMO '900, cod. A051.

INDIVIDUAZIONE



DB topografico 2019 (1:2.000)




Foto aerea 2017 - C.G.R. s.p.a. Parma (1:2.000)

Comune di Modena

N° IDENTIFICATIVO SCHEDA: 907

Codice edificio: 14168

CARATTERISTICHE TESSUTI URBANI: ASSETTO MORFOLOGICO ORIGINARIO

Epoca edificatoria: CITTA' MODERNA DAL 1927 AL 1938 - La città' podestarile

Tipologia tessuto: 1

- | | |
|---|--|
| <input type="checkbox"/> 1 QUADRE EDIFICATORIE (dal 1889 al 1955) | <input type="checkbox"/> 7 QUARTIERE ARTIGIANO (dal 1943 agli Anni '70) |
| <input type="checkbox"/> 2 ISOLATI RESIDENZIALI e/o ARTIGIANALI (dal 1889 al 1955) | <input type="checkbox"/> 8 ARTIGIANATO MISTO-COMMERCIALE: VIA EMILIA EST, VIA EMILIA OVEST (dal 1955 in poi) |
| <input type="checkbox"/> 3 EDILIZIA SPONTANEA, SU ASSI VIARI DI PRIMO IMPIANTO (dal 1889 al 1955) | <input type="checkbox"/> 9 LOTTIZZAZIONI, PUBBLICHE E PRIVATE, LUNGO LE DIRETTRICI DI ESPANSIONE (dal 1955 in poi) |
| <input type="checkbox"/> 4 NUOVI QUARTIERI: IACP, INA CASA, ... (dal 1943 al 1955) | <input type="checkbox"/> 10 SERVIZI IN GENERE E DI COMUNITA', A SCALA DI CITTA' (Anni '60 in poi) |
| <input type="checkbox"/> 5 LOTTIZZAZIONI RESIDENZIALI, A LIBERO MERCATO (dal 1943 in poi) | <input type="checkbox"/> 11 DISTRETTI PRODUTTIVI - PIP (Anni '70 in poi: zoning) |
| <input type="checkbox"/> 6 EDILIZIA SPECIALISTICA (dal 1943 in poi) | <input type="checkbox"/> 12 QUARTIERI PEEP (Anni '70 in poi: zoning) |
| | <input type="checkbox"/> 13 ALTRO |

Tipologia rappresentativa del contesto ambientale dell'isolato: a

- | | |
|--|--|
| <input type="checkbox"/> a Villini con giardino / Ville con giardino | <input type="checkbox"/> o Capannoni commerciali |
| <input type="checkbox"/> b Palazzi ad appartamenti con bottega ad angolo | <input type="checkbox"/> p Quartieri organici (capannoni a schiera, no residenza) |
| <input type="checkbox"/> c Palazzine ad appartamenti | <input type="checkbox"/> q Centri commerciali |
| <input type="checkbox"/> d Case botteghe (artigiani o commercianti) | <input type="checkbox"/> r Rilevanti edifici, Servizi di quartiere, Strutture generali |
| <input type="checkbox"/> e Insediamenti industriali (manifatturieri) | <input type="checkbox"/> s Capannoni a schiera, senza residenza |
| <input type="checkbox"/> f Aggruppamento palazzine (edilizia popolare) | <input type="checkbox"/> t Comparti di edilizia residenziale pubblica |
| <input type="checkbox"/> g Negozi-commercio, osterie-trattorie | <input type="checkbox"/> u Case d'abitazione moderne |
| <input type="checkbox"/> h Isolato popolare: La Popolarissima | <input type="checkbox"/> v Altro: |
| <input type="checkbox"/> i Complessi / Villaggi (edilizia popolare) | <input type="checkbox"/> z Nucleo residenz. o artigianale-manifatt., borgo |
| <input type="checkbox"/> l Isolati (palazzine-palazzi) | <input type="checkbox"/> x Nucleo insediativo ex rurale |
| <input type="checkbox"/> m Ospedali / Caserme / Mercati / Consorzi | <input type="checkbox"/> y Case padronali / Casini di campagna |
| <input type="checkbox"/> n Villaggi artigiani (capannoni con abitazioni) | <input type="checkbox"/> k Nucleo insediativo rurale a corte con giardino |
| | <input type="checkbox"/> w Complesso architettonico-territoriale (villa-giardino) |

Elaborati studio tessuti:

C1.1.7 TESSUTI URBANI PER EPOCA DI FORMAZIONE. 3 - Città' moderna 1927-1938. / C1.3.5 LA PERIFERIA STORICA. 3 - Settore territoriale Ovest.

TIPOLOGIA E STORICITA'

Tipologia originaria: CASA ABITAZIONE UNIBIFAMILIARE

Epoca / anno di costruzione: DAL 1919 AL 1933

Toponimo (dove riscontrabile):

Riferimenti cartografici:

Notizie storiche:

ARCHITETTURA DEL PRIMO '900: cod. A051. Progetto a cura della Cooperativa La Casa Nostra e di Mauro Pasini e Arrigo Galassi. E' un progetto territoriale organico – compreso tra i viali Tassoni e Barozzi, da via Campori a via Testi – su terreni del Comune, al fine di erigere 87 fabbricati uni o bifamiliari a cura della Cooperativa edilizia fra impiegati e salariati della Manifattura Tabacchi e Cooperativa Casa del Mutilato: i lavori inizieranno nel 1919 e proseguiranno fino alla metà degli Anni '30. Abitazioni destinate a una classe sociale più abbiente rispetto a quella cui erano rivolti gli interventi dello IACP, visibile nei caratteri di uno stile tardo Liberty.

Comune di Modena

N° IDENTIFICATIVO SCHEDA: 907

Codice edificio: 14168

CARATTERISTICHE EDIFICIO / MANUFATTO

N° piani utili fuori terra: 2

Area di pertinenza: area cortiliva

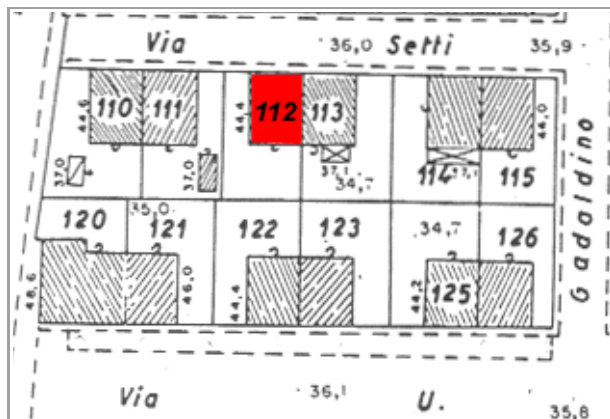
Uso attuale: residenziale

Uso attuale rispetto all'originario: invariato

Presenza di elementi architettonici di pregio e/o decorativi significativi (SI/NO): NO

Presenza di superfetazioni: nessuna

Stato di conservazione / Integrità del tipo edilizio: buono



Catasto 1984

Fonti bibliografiche:

G. Bertuzzi, Modena scomparsa: l'abbattimento delle mura, Modena 1990 / G. Bertuzzi, Trasformazioni edilizie e urbanistiche a Modena tra Ottocento e Novecento, Modena 1992 / G. Bertuzzi, Modena nuova: l'espansione urbana dalla fine Ottocento ai primi decenni Novecento, Modena 1992 / F. Baldelli, La ricostruzione. Gli anni dal 1945 al 1960, Settore Pubblica Istruzione, Modena 1996 / G. Leoni - S. Maffei, La casa popolare. Storia istituzionale e storia quotidiana IACP di Modena 1907-1997, Milano 1998 / M. Russo - R. Ruggeri, Officina Emilia. Memoria e identità: un binomio creativo, UNIMORE, Modena 2001 / L. Montedoro, La città razionalista. Urbanistica e architettura a Modena 1931-1965, Modena 2003 / L. Montedoro, La città razionalista. Modelli e frammenti. Urbanistica e architettura a Modena: 1931-1965, Modena 2004 / M. Casciato - P. Orlandi, Quale e quanta. Architettura in Emilia-Romagna nel Secondo Novecento, Bologna 2005 / V. Bulgarelli - C. Mazzeri, Città e architetture. Il Novecento a Modena, Modena 2012 / V. Bulgarelli - C. Mazzeri, Città e architetture industriali. Il Novecento a Modena, Modena 2015 / Comune di Modena, QC 1.n: Patrimonio edilizio moderno nel Comune di Modena, Modena 2003

VALORE STORICO, ARCHITETTONICO CULTURALE TESTIMONIALE**Valore Storico Culturale Testimoniale - Edilizia Minore****ELEMENTI DI INTERESSE:**

Il sistema volumetrico e il disegno delle facciate, le rifiniture esterne; muretto di recinzione dell'area cortiliva/giardino retrostante.

CONCLUSIONI:

Edificio storico di modesto interesse culturale, inteso come architettura residenziale minore, ma testimoniale per coerenza di caratteri tipologici e morfologici perchè collocato in una formazione di edifici disposti con Unitarietà di Impianto nel contesto urbano. La formazione unitaria ha una significativa riconoscibilità attuale, dovuta al posizionamento entro tessuti sorti in precedenza o successivamente, e rappresentativa di una logica urbanistica di Primo Novecento: le lottizzazioni residenziali delle prime Cooperative edilizie istituite da privati - come in questo caso, gli aggruppamenti di case popolari di inizio Novecento, gli aggruppamenti di edilizia economico popolare del periodo della Ricostruzione fra le due guerre, appartenenti al clima culturale del neorealismo architettonico. Per la valutazione relativa alla categoria di intervento edilizio, viene utilizzato lo strumento dell'indagine tipologica e della coerenza con la cultura costruttiva e compositiva del contesto.

Comune di Modena

N° IDENTIFICATIVO SCHEDA: 907

Codice edificio: 14168

DOCUMENTAZIONE FOTOGRAFICA

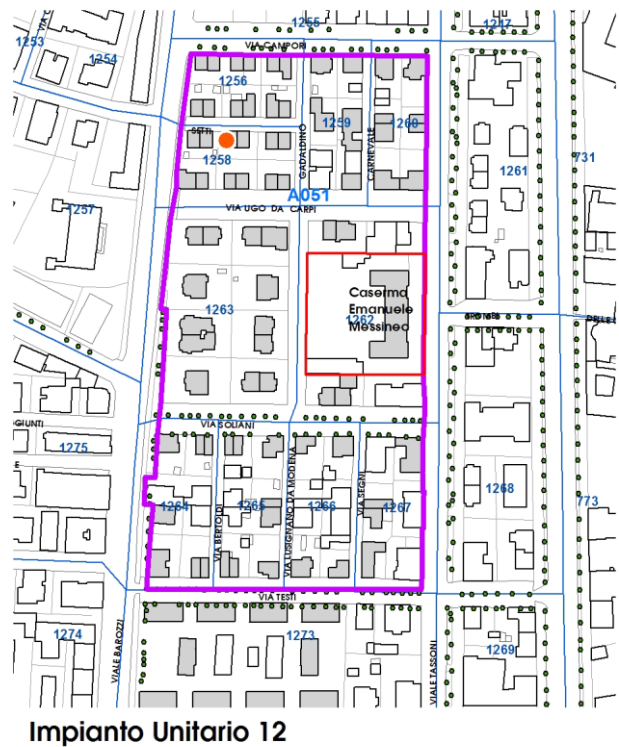
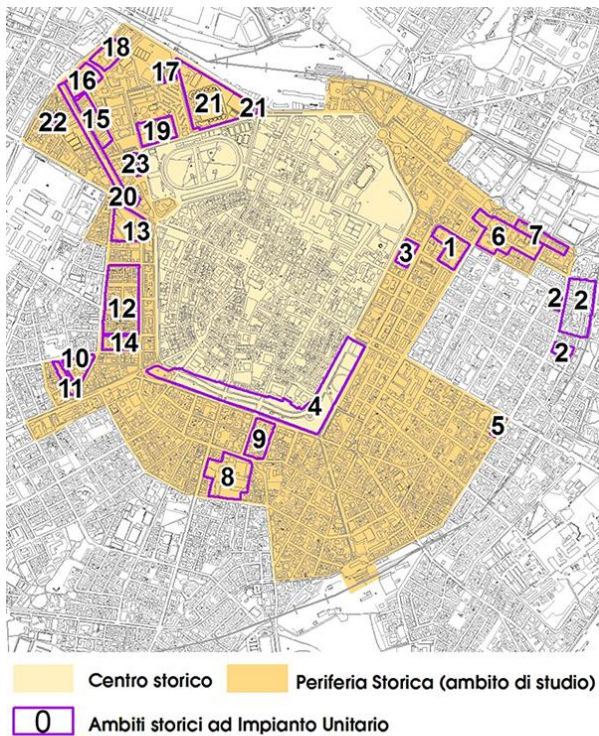


1985



2020

LOCALIZZAZIONE IMPIANTI UNITARI



Impianto Unitario 12

Comune di Modena

N° IDENTIFICATIVO SCHEDA: 907

Codice edificio: 14168

VISTA PANORAMICA: ISOLATO NEL CONTESTO AMBIENTALE



2019 Google Immagini

VISTA DI DETTAGLIO: EDIFICIO NELL'ISOLATO



2019 Google Immagini

A cura di: Irma Palmieri, Barbara Ballestri, Francesco D'Alesio; immagini google: Andrea Reggianini.

Comune di Modena

N° IDENTIFICATIVO SCHEDA: 908

Codice edificio: 14074

LOCALIZZAZIONE

TERRITORIO URBANO

Denominazione:

Villini per impiegati Manifattura Tabacchi (Cooperativa La Casa Nostra)

Indirizzo: VIA ADAMO E AGOSTINO SETTI

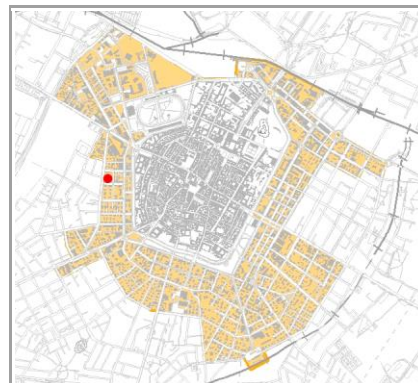
civico: 19

Estremi catastali 2018: Foglio 141 Mappale 113

Coordinate topografiche: 1652105,2 ; 4945515,8

Sez.Censimento (Isolato): 1258

Quartiere: 1 - CENTRO STORICO - S.CATALDO



CONDIZIONE GIURIDICA / TUTELE / VINCOLI ESISTENTI

Proprietà del Comune di Modena: NO

VINCOLO MONUMENTALE ai sensi del D.Lgs.42/2004 (Codice Beni Culturali e Paesaggio):
non presente

GIARDINO DI NOTEVOLE INTERESSE: non presente

Note:

ARCHITETTURA DEL PRIMO '900, cod. A051.

INDIVIDUAZIONE



DB topografico 2019 (1:2.000)




Foto aerea 2017 - C.G.R. s.p.a. Parma (1:2.000)

Comune di Modena**N° IDENTIFICATIVO SCHEDA: 908****Codice edificio: 14074****CARATTERISTICHE TESSUTI URBANI: ASSETTO MORFOLOGICO ORIGINARIO****Epoca edificatoria: CITTA' MODERNA DAL 1927 AL 1938 - La città' podestarile****Tipologia tessuto: 1**

- | | |
|---|--|
| <input type="checkbox"/> 1 QUADRE EDIFICATORIE (dal 1889 al 1955) | <input type="checkbox"/> 7 QUARTIERE ARTIGIANO (dal 1943 agli Anni '70) |
| <input type="checkbox"/> 2 ISOLATI RESIDENZIALI e/o ARTIGIANALI (dal 1889 al 1955) | <input type="checkbox"/> 8 ARTIGIANATO MISTO-COMMERCIALE: VIA EMILIA EST, VIA EMILIA OVEST (dal 1955 in poi) |
| <input type="checkbox"/> 3 EDILIZIA SPONTANEA, SU ASSI VIARI DI PRIMO IMPIANTO (dal 1889 al 1955) | <input type="checkbox"/> 9 LOTTIZZAZIONI, PUBBLICHE E PRIVATE, LUNGO LE DIRETTRICI DI ESPANSIONE (dal 1955 in poi) |
| <input type="checkbox"/> 4 NUOVI QUARTIERI: IACP, INA CASA, ... (dal 1943 al 1955) | <input type="checkbox"/> 10 SERVIZI IN GENERE E DI COMUNITA', A SCALA DI CITTA' (Anni '60 in poi) |
| <input type="checkbox"/> 5 LOTTIZZAZIONI RESIDENZIALI, A LIBERO MERCATO (dal 1943 in poi) | <input type="checkbox"/> 11 DISTRETTI PRODUTTIVI - PIP (Anni '70 in poi: zoning) |
| <input type="checkbox"/> 6 EDILIZIA SPECIALISTICA (dal 1943 in poi) | <input type="checkbox"/> 12 QUARTIERI PEEP (Anni '70 in poi: zoning) |
| | <input type="checkbox"/> 13 ALTRO |

Tipologia rappresentativa del contesto ambientale dell'isolato: a

- | | |
|--|--|
| <input type="checkbox"/> a Villini con giardino / Ville con giardino | <input type="checkbox"/> o Capannoni commerciali |
| <input type="checkbox"/> b Palazzi ad appartamenti con bottega ad angolo | <input type="checkbox"/> p Quartieri organici (capannoni a schiera, no residenza) |
| <input type="checkbox"/> c Palazzine ad appartamenti | <input type="checkbox"/> q Centri commerciali |
| <input type="checkbox"/> d Case botteghe (artigiani o commercianti) | <input type="checkbox"/> r Rilevanti edifici, Servizi di quartiere, Strutture generali |
| <input type="checkbox"/> e Insediamenti industriali (manifatturieri) | <input type="checkbox"/> s Capannoni a schiera, senza residenza |
| <input type="checkbox"/> f Aggruppamento palazzine (edilizia popolare) | <input type="checkbox"/> t Comparti di edilizia residenziale pubblica |
| <input type="checkbox"/> g Negozi-commercio, osterie-trattorie | <input type="checkbox"/> u Case d'abitazione moderne |
| <input type="checkbox"/> h Isolato popolare: La Popolarissima | <input type="checkbox"/> v Altro: |
| <input type="checkbox"/> i Complessi / Villaggi (edilizia popolare) | <input type="checkbox"/> z Nucleo residenz. o artigianale-manifatt., borgo |
| <input type="checkbox"/> l Isolati (palazzine-palazzi) | <input type="checkbox"/> x Nucleo insediativo ex rurale |
| <input type="checkbox"/> m Ospedali / Caserme / Mercati / Consorzi | <input type="checkbox"/> y Case padronali / Casini di campagna |
| <input type="checkbox"/> n Villaggi artigiani (capannoni con abitazioni) | <input type="checkbox"/> k Nucleo insediativo rurale a corte con giardino |
| | <input type="checkbox"/> w Complesso architettonico-territoriale (villa-giardino) |

Elaborati studio tessuti:

C1.1.7 TESSUTI URBANI PER EPOCA DI FORMAZIONE. 3 - Città' moderna 1927-1938. / C1.3.5 LA PERIFERIA STORICA. 3 - Settore territoriale Ovest.

TIPOLOGIA E STORICITA'**Tipologia originaria: CASA ABITAZIONE UNIBIFAMILIARE****Epoca / anno di costruzione: DAL 1919 AL 1933****Toponimo (dove riscontrabile):****Riferimenti cartografici:****Notizie storiche:**

ARCHITETTURA DEL PRIMO '900: cod. A051. Progetto a cura della Cooperativa La Casa Nostra e di Mauro Pasini e Arrigo Galassi. E' un progetto territoriale organico – compreso tra i viali Tassoni e Barozzi, da via Campori a via Testi – su terreni del Comune, al fine di erigere 87 fabbricati uni o bifamiliari a cura della Cooperativa edilizia fra impiegati e salariati della Manifattura Tabacchi e Cooperativa Casa del Mutilato: i lavori inizieranno nel 1919 e proseguiranno fino alla metà degli Anni '30. Abitazioni destinate a una classe sociale più abbiente rispetto a quella cui erano rivolti gli interventi dello IACP, visibile nei caratteri di uno stile tardo Liberty.

Comune di Modena

N° IDENTIFICATIVO SCHEDA: 908

Codice edificio: 14074

CARATTERISTICHE EDIFICIO / MANUFATTO

N° piani utili fuori terra: 2

Area di pertinenza: area cortiliva

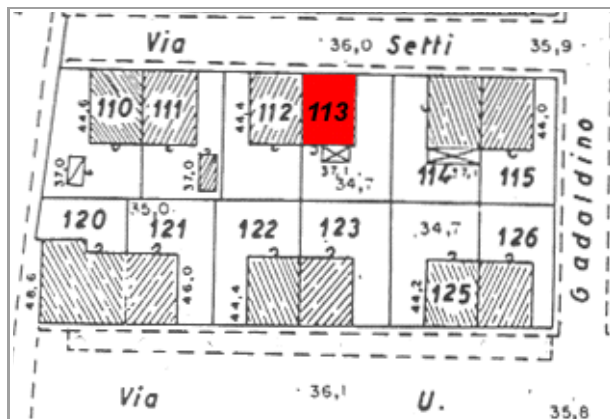
Uso attuale: residenziale

Uso attuale rispetto all'originario: invariato

Presenza di elementi architettonici di pregio e/o decorativi significativi (SI/NO): NO

Presenza di superfetazioni: nessuna

Stato di conservazione / Integrità del tipo edilizio: buono



Catasto 1984

Fonti bibliografiche:

G. Bertuzzi, Modena scomparsa: l'abbattimento delle mura, Modena 1990 / G. Bertuzzi, Trasformazioni edilizie e urbanistiche a Modena tra Ottocento e Novecento, Modena 1992 / G. Bertuzzi, Modena nuova: l'espansione urbana dalla fine Ottocento ai primi decenni Novecento, Modena 1992 / F. Baldelli, La ricostruzione. Gli anni dal 1945 al 1960, Settore Pubblica Istruzione, Modena 1996 / G. Leoni - S. Maffei, La casa popolare. Storia istituzionale e storia quotidiana IACP di Modena 1907-1997, Milano 1998 / M. Russo - R. Ruggeri, Officina Emilia. Memoria e identità: un binomio creativo, UNIMORE, Modena 2001 / L. Montedoro, La città razionalista. Urbanistica e architettura a Modena 1931-1965, Modena 2003 / L. Montedoro, La città razionalista. Modelli e frammenti. Urbanistica e architettura a Modena: 1931-1965, Modena 2004 / M. Casciato - P. Orlandi, Quale e quanta. Architettura in Emilia-Romagna nel Secondo Novecento, Bologna 2005 / V. Bulgarelli - C. Mazzeri, Città e architetture. Il Novecento a Modena, Modena 2012 / V. Bulgarelli - C. Mazzeri, Città e architetture industriali. Il Novecento a Modena, Modena 2015 / Comune di Modena, QC 1.n: Patrimonio edilizio moderno nel Comune di Modena, Modena 2003

VALORE STORICO, ARCHITETTONICO CULTURALE TESTIMONIALE**Valore Storico Culturale Testimoniale - Edilizia Minore****ELEMENTI DI INTERESSE:**

Il sistema volumetrico e il disegno delle facciate, le rifiniture esterne; muretto di recinzione dell'area cortiliva/giardino retrostante.

CONCLUSIONI:

Edificio storico di modesto interesse culturale, inteso come architettura residenziale minore, ma testimoniale per coerenza di caratteri tipologici e morfologici perchè collocato in una formazione di edifici disposti con Unitarietà di Impianto nel contesto urbano. La formazione unitaria ha una significativa riconoscibilità attuale, dovuta al posizionamento entro tessuti sorti in precedenza o successivamente, e rappresentativa di una logica urbanistica di Primo Novecento: le lottizzazioni residenziali delle prime Cooperative edilizie istituite da privati - come in questo caso, gli aggruppamenti di case popolari di inizio Novecento, gli aggruppamenti di edilizia economico popolare del periodo della Ricostruzione fra le due guerre, appartenenti al clima culturale del neorealismo architettonico. Per la valutazione relativa alla categoria di intervento edilizio, viene utilizzato lo strumento dell'indagine tipologica e della coerenza con la cultura costruttiva e compositiva del contesto.

Comune di Modena

N° IDENTIFICATIVO SCHEDA: 908

Codice edificio: 14074

DOCUMENTAZIONE FOTOGRAFICA

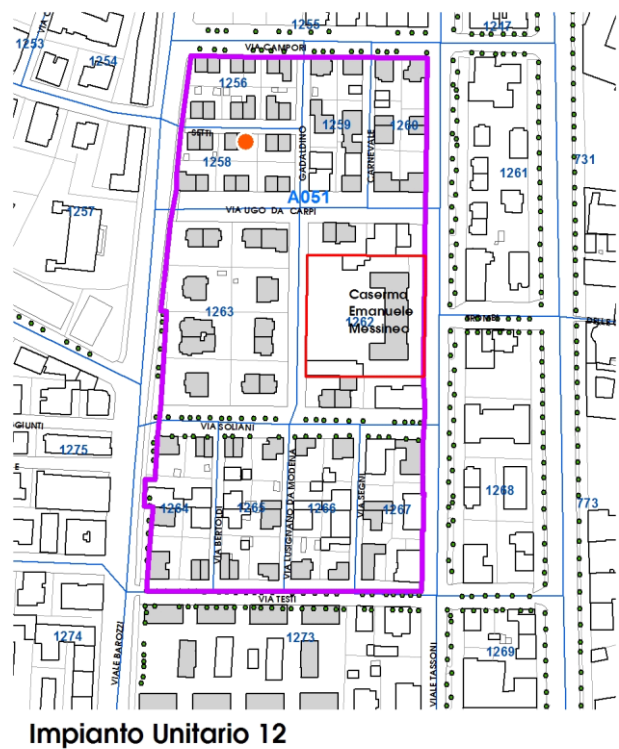
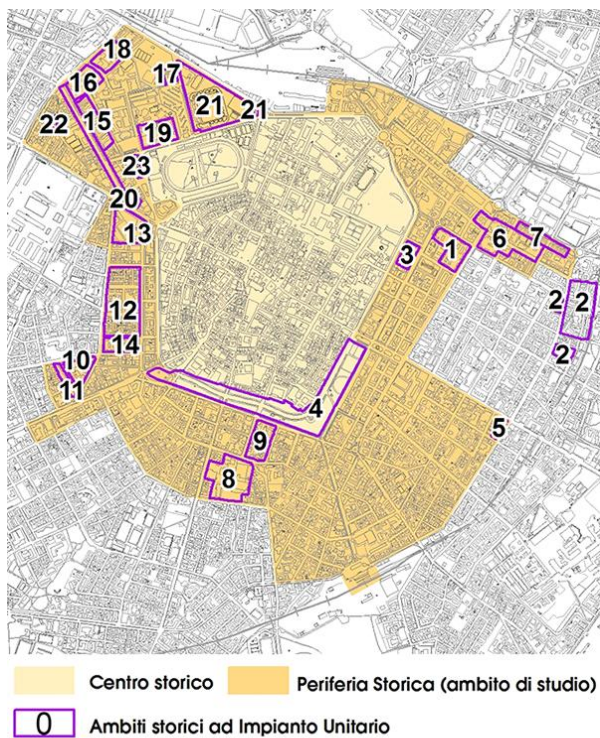


1985



2020

LOCALIZZAZIONE IMPIANTI UNITARI



Comune di Modena

N° IDENTIFICATIVO SCHEDA: 908

Codice edificio: 14074

VISTA PANORAMICA: ISOLATO NEL CONTESTO AMBIENTALE



2019 Google Immagini

VISTA DI DETTAGLIO: EDIFICIO NELL'ISOLATO



2019 Google Immagini

A cura di: Irma Palmieri, Barbara Ballestri, Francesco D'Alesio; immagini google: Andrea Reggianini.

Comune di Modena

N° IDENTIFICATIVO SCHEDA: 909

Codice edificio: 13979

LOCALIZZAZIONE

TERRITORIO URBANO

Denominazione:

Villini per impiegati Manifattura Tabacchi (Cooperativa La Casa Nostra)

Indirizzo: VIA ADAMO E AGOSTINO SETTI

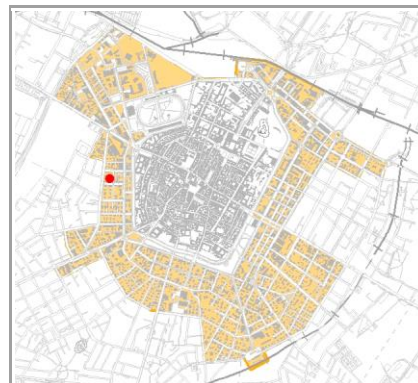
civico: 7

Estremi catastali 2018: Foglio 141 Mappale 114

Coordinate topografiche: 1652119,7 ; 4945515,3

Sez.Censimento (Isolato): 1258

Quartiere: 1 - CENTRO STORICO - S.CATALDO



CONDIZIONE GIURIDICA / TUTELE / VINCOLI ESISTENTI

Proprietà del Comune di Modena: NO

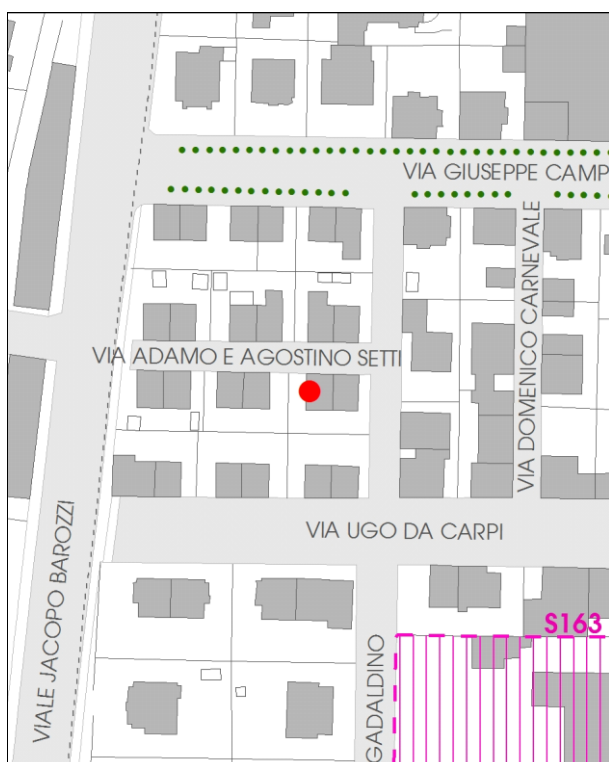
VINCOLO MONUMENTALE ai sensi del D.Lgs.42/2004 (Codice Beni Culturali e Paesaggio):
non presente

GIARDINO DI NOTEVOLE INTERESSE: non presente

Note:

ARCHITETTURA DEL PRIMO '900, cod. A051.

INDIVIDUAZIONE



DB topografico 2019 (1:2.000)




Foto aerea 2017 - C.G.R. s.p.a. Parma (1:2.000)

Comune di Modena**N° IDENTIFICATIVO SCHEDA: 909****Codice edificio: 13979****CARATTERISTICHE TESSUTI URBANI: ASSETTO MORFOLOGICO ORIGINARIO****Epoca edificatoria: CITTA' MODERNA DAL 1927 AL 1938 - La città' podestarile****Tipologia tessuto: 1**

- | | |
|---|--|
| <input type="checkbox"/> 1 QUADRE EDIFICATORIE (dal 1889 al 1955) | <input type="checkbox"/> 7 QUARTIERE ARTIGIANO (dal 1943 agli Anni '70) |
| <input type="checkbox"/> 2 ISOLATI RESIDENZIALI e/o ARTIGIANALI (dal 1889 al 1955) | <input type="checkbox"/> 8 ARTIGIANATO MISTO-COMMERCIALE: VIA EMILIA EST, VIA EMILIA OVEST (dal 1955 in poi) |
| <input type="checkbox"/> 3 EDILIZIA SPONTANEA, SU ASSI VIARI DI PRIMO IMPIANTO (dal 1889 al 1955) | <input type="checkbox"/> 9 LOTTIZZAZIONI, PUBBLICHE E PRIVATE, LUNGO LE DIRETTRICI DI ESPANSIONE (dal 1955 in poi) |
| <input type="checkbox"/> 4 NUOVI QUARTIERI: IACP, INA CASA, ... (dal 1943 al 1955) | <input type="checkbox"/> 10 SERVIZI IN GENERE E DI COMUNITA', A SCALA DI CITTA' (Anni '60 in poi) |
| <input type="checkbox"/> 5 LOTTIZZAZIONI RESIDENZIALI, A LIBERO MERCATO (dal 1943 in poi) | <input type="checkbox"/> 11 DISTRETTI PRODUTTIVI - PIP (Anni '70 in poi: zoning) |
| <input type="checkbox"/> 6 EDILIZIA SPECIALISTICA (dal 1943 in poi) | <input type="checkbox"/> 12 QUARTIERI PEEP (Anni '70 in poi: zoning) |
| | <input type="checkbox"/> 13 ALTRO |

Tipologia rappresentativa del contesto ambientale dell'isolato: a

- | | |
|--|--|
| <input type="checkbox"/> a Villini con giardino / Ville con giardino | <input type="checkbox"/> o Capannoni commerciali |
| <input type="checkbox"/> b Palazzi ad appartamenti con bottega ad angolo | <input type="checkbox"/> p Quartieri organici (capannoni a schiera, no residenza) |
| <input type="checkbox"/> c Palazzine ad appartamenti | <input type="checkbox"/> q Centri commerciali |
| <input type="checkbox"/> d Case botteghe (artigiani o commercianti) | <input type="checkbox"/> r Rilevanti edifici, Servizi di quartiere, Strutture generali |
| <input type="checkbox"/> e Insediamenti industriali (manifatturieri) | <input type="checkbox"/> s Capannoni a schiera, senza residenza |
| <input type="checkbox"/> f Aggruppamento palazzine (edilizia popolare) | <input type="checkbox"/> t Comparti di edilizia residenziale pubblica |
| <input type="checkbox"/> g Negozi-commercio, osterie-trattorie | <input type="checkbox"/> u Case d'abitazione moderne |
| <input type="checkbox"/> h Isolato popolare: La Popolarissima | <input type="checkbox"/> v Altro: |
| <input type="checkbox"/> i Complessi / Villaggi (edilizia popolare) | <input type="checkbox"/> z Nucleo residenz. o artigianale-manifatt., borgo |
| <input type="checkbox"/> l Isolati (palazzine-palazzi) | <input type="checkbox"/> x Nucleo insediativo ex rurale |
| <input type="checkbox"/> m Ospedali / Caserme / Mercati / Consorzi | <input type="checkbox"/> y Case padronali / Casini di campagna |
| <input type="checkbox"/> n Villaggi artigiani (capannoni con abitazioni) | <input type="checkbox"/> k Nucleo insediativo rurale a corte con giardino |
| | <input type="checkbox"/> w Complesso architettonico-territoriale (villa-giardino) |

Elaborati studio tessuti:

C1.1.7 TESSUTI URBANI PER EPOCA DI FORMAZIONE. 3 - Città' moderna 1927-1938. / C1.3.5 LA PERIFERIA STORICA. 3 - Settore territoriale Ovest.

TIPOLOGIA E STORICITA'**Tipologia originaria: CASA ABITAZIONE UNIBIFAMILIARE****Epoca / anno di costruzione: DAL 1919 AL 1933****Toponimo (dove riscontrabile):****Riferimenti cartografici:****Notizie storiche:**

ARCHITETTURA DEL PRIMO '900: cod. A051. Progetto a cura della Cooperativa La Casa Nostra e di Mauro Pasini e Arrigo Galassi. E' un progetto territoriale organico – compreso tra i viali Tassoni e Barozzi, da via Campori a via Testi – su terreni del Comune, al fine di erigere 87 fabbricati uni o bifamiliari a cura della Cooperativa edilizia fra impiegati e salariati della Manifattura Tabacchi e Cooperativa Casa del Mutilato: i lavori inizieranno nel 1919 e proseguiranno fino alla metà degli Anni '30. Abitazioni destinate a una classe sociale più abbiente rispetto a quella cui erano rivolti gli interventi dello IACP, visibile nei caratteri di uno stile tardo Liberty.

Comune di Modena

N° IDENTIFICATIVO SCHEDA: 909

Codice edificio: 13979

CARATTERISTICHE EDIFICIO / MANUFATTO

N° piani utili fuori terra: 2

Area di pertinenza: area cortiliva

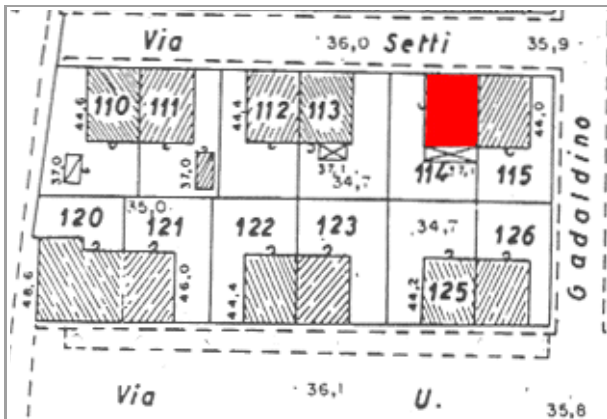
Uso attuale: residenziale

Uso attuale rispetto all'originario: invariato

Presenza di elementi architettonici di pregio e/o decorativi significativi (SI/NO): NO

Presenza di superfetazioni: nessuna

Stato di conservazione / Integrità del tipo edilizio: buono



Catasto 1984

Fonti bibliografiche:

G. Bertuzzi, Modena scomparsa: l'abbattimento delle mura, Modena 1990 / G. Bertuzzi, Trasformazioni edilizie e urbanistiche a Modena tra Ottocento e Novecento, Modena 1992 / G. Bertuzzi, Modena nuova: l'espansione urbana dalla fine Ottocento ai primi decenni Novecento, Modena 1992 / F. Baldelli, La ricostruzione. Gli anni dal 1945 al 1960, Settore Pubblica Istruzione, Modena 1996 / G. Leoni - S. Maffei, La casa popolare. Storia istituzionale e storia quotidiana IACP di Modena 1907-1997, Milano 1998 / M. Russo - R. Ruggeri, Officina Emilia. Memoria e identità: un binomio creativo, UNIMORE, Modena 2001 / L. Montedoro, La città razionalista. Urbanistica e architettura a Modena 1931-1965, Modena 2003 / L. Montedoro, La città razionalista. Modelli e frammenti. Urbanistica e architettura a Modena: 1931-1965, Modena 2004 / M. Casciato - P. Orlandi, Quale e quanta. Architettura in Emilia-Romagna nel Secondo Novecento, Bologna 2005 / V. Bulgarelli - C. Mazzeri, Città e architetture. Il Novecento a Modena, Modena 2012 / V. Bulgarelli - C. Mazzeri, Città e architetture industriali. Il Novecento a Modena, Modena 2015 / Comune di Modena, QC 1.n: Patrimonio edilizio moderno nel Comune di Modena, Modena 2003

VALORE STORICO, ARCHITETTONICO CULTURALE TESTIMONIALE**Valore Storico Culturale Testimoniale - Edilizia Minore****ELEMENTI DI INTERESSE:**

Il sistema volumetrico e il disegno delle facciate, le rifiniture esterne; muretto di recinzione dell'area cortiliva/giardino retrostante.

CONCLUSIONI:

Edificio storico di modesto interesse culturale, inteso come architettura residenziale minore, ma testimoniale per coerenza di caratteri tipologici e morfologici perchè collocato in una formazione di edifici disposti con Unitarietà di Impianto nel contesto urbano. La formazione unitaria ha una significativa riconoscibilità attuale, dovuta al posizionamento entro tessuti sorti in precedenza o successivamente, e rappresentativa di una logica urbanistica di Primo Novecento: le lottizzazioni residenziali delle prime Cooperative edilizie istituite da privati - come in questo caso, gli aggruppamenti di case popolari di inizio Novecento, gli aggruppamenti di edilizia economico popolare del periodo della Ricostruzione fra le due guerre, appartenenti al clima culturale del neorealismo architettonico. Per la valutazione relativa alla categoria di intervento edilizio, viene utilizzato lo strumento dell'indagine tipologica e della coerenza con la cultura costruttiva e compositiva del contesto.

Comune di Modena

N° IDENTIFICATIVO SCHEDA: 909

Codice edificio: 13979

DOCUMENTAZIONE FOTOGRAFICA

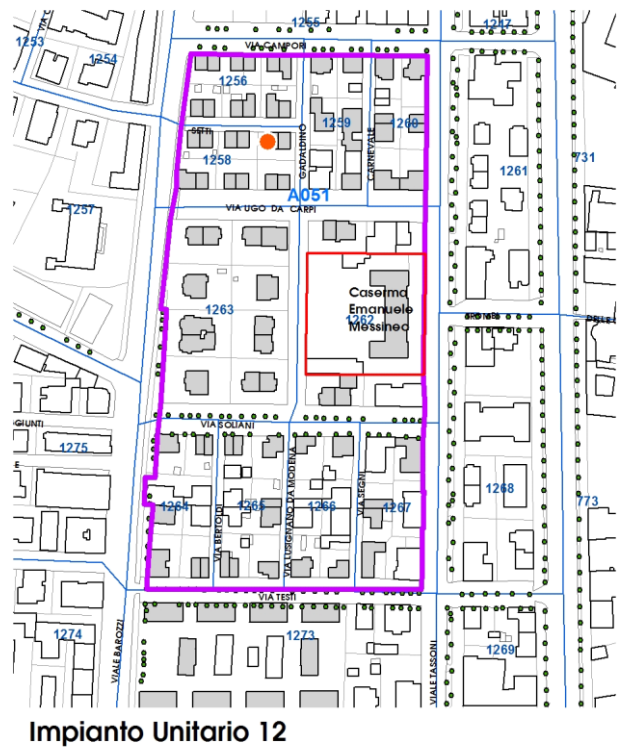
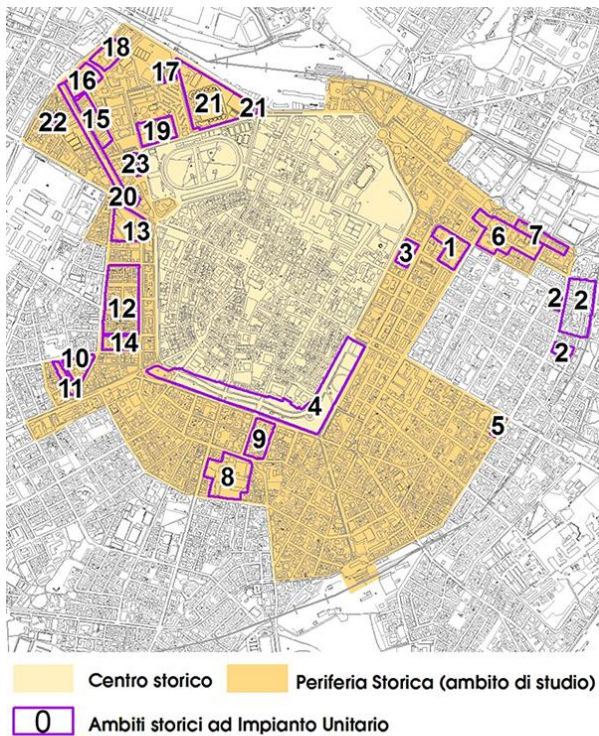


1985



2020

LOCALIZZAZIONE IMPIANTI UNITARI



Comune di Modena

N° IDENTIFICATIVO SCHEDA: 909

Codice edificio: 13979

VISTA PANORAMICA: ISOLATO NEL CONTESTO AMBIENTALE



2019 Google Immagini

VISTA DI DETTAGLIO: EDIFICIO NELL'ISOLATO



2019 Google Immagini

A cura di: Irma Palmieri, Barbara Ballestri, Francesco D'Alesio; immagini google: Andrea Reggianini.

Comune di Modena

N° IDENTIFICATIVO SCHEDA: 910

Codice edificio: 14085

LOCALIZZAZIONE

TERRITORIO URBANO

Denominazione:

Villini per impiegati Manifattura Tabacchi (Cooperativa La Casa Nostra)

Indirizzo: VIA ADAMO E AGOSTINO SETTI

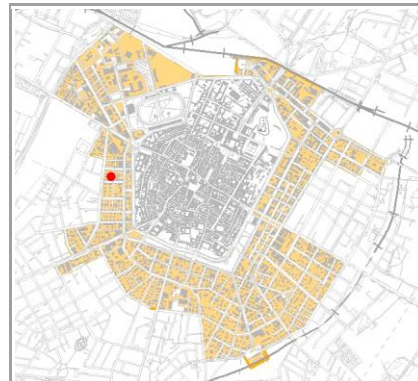
civico: 5

Estremi catastali 2018: Foglio 141 Mappale 115

Coordinate topografiche: 1652128,9 ; 4945514,9

Sez.Censimento (Isolato): 1258

Quartiere: 1 - CENTRO STORICO - S.CATALDO



CONDIZIONE GIURIDICA / TUTELE / VINCOLI ESISTENTI

Proprietà del Comune di Modena: NO

VINCOLO MONUMENTALE ai sensi del D.Lgs.42/2004 (Codice Beni Culturali e Paesaggio):
non presente

GIARDINO DI NOTEVOLE INTERESSE: non presente

Note:

ARCHITETTURA DEL PRIMO '900, cod. A051.

INDIVIDUAZIONE



DB topografico 2019 (1:2.000)




Foto aerea 2017 - C.G.R. s.p.a. Parma (1:2.000)

Comune di Modena**N° IDENTIFICATIVO SCHEDA: 910****Codice edificio: 14085****CARATTERISTICHE TESSUTI URBANI: ASSETTO MORFOLOGICO ORIGINARIO****Epoca edificatoria: CITTA' MODERNA DAL 1927 AL 1938 - La città' podestarile****Tipologia tessuto: 1**

- | | |
|---|--|
| <input type="checkbox"/> 1 QUADRE EDIFICATORIE (dal 1889 al 1955) | <input type="checkbox"/> 7 QUARTIERE ARTIGIANO (dal 1943 agli Anni '70) |
| <input type="checkbox"/> 2 ISOLATI RESIDENZIALI e/o ARTIGIANALI (dal 1889 al 1955) | <input type="checkbox"/> 8 ARTIGIANATO MISTO-COMMERCIALE: VIA EMILIA EST, VIA EMILIA OVEST (dal 1955 in poi) |
| <input type="checkbox"/> 3 EDILIZIA SPONTANEA, SU ASSI VIARI DI PRIMO IMPIANTO (dal 1889 al 1955) | <input type="checkbox"/> 9 LOTTIZZAZIONI, PUBBLICHE E PRIVATE, LUNGO LE DIRETTRICI DI ESPANSIONE (dal 1955 in poi) |
| <input type="checkbox"/> 4 NUOVI QUARTIERI: IACP, INA CASA, ... (dal 1943 al 1955) | <input type="checkbox"/> 10 SERVIZI IN GENERE E DI COMUNITA', A SCALA DI CITTA' (Anni '60 in poi) |
| <input type="checkbox"/> 5 LOTTIZZAZIONI RESIDENZIALI, A LIBERO MERCATO (dal 1943 in poi) | <input type="checkbox"/> 11 DISTRETTI PRODUTTIVI - PIP (Anni '70 in poi: zoning) |
| <input type="checkbox"/> 6 EDILIZIA SPECIALISTICA (dal 1943 in poi) | <input type="checkbox"/> 12 QUARTIERI PEEP (Anni '70 in poi: zoning) |
| | <input type="checkbox"/> 13 ALTRO |

Tipologia rappresentativa del contesto ambientale dell'isolato: a

- | | |
|--|--|
| <input type="checkbox"/> a Villini con giardino / Ville con giardino | <input type="checkbox"/> o Capannoni commerciali |
| <input type="checkbox"/> b Palazzi ad appartamenti con bottega ad angolo | <input type="checkbox"/> p Quartieri organici (capannoni a schiera, no residenza) |
| <input type="checkbox"/> c Palazzine ad appartamenti | <input type="checkbox"/> q Centri commerciali |
| <input type="checkbox"/> d Case botteghe (artigiani o commercianti) | <input type="checkbox"/> r Rilevanti edifici, Servizi di quartiere, Strutture generali |
| <input type="checkbox"/> e Insediamenti industriali (manifatturieri) | <input type="checkbox"/> s Capannoni a schiera, senza residenza |
| <input type="checkbox"/> f Aggruppamento palazzine (edilizia popolare) | <input type="checkbox"/> t Comparti di edilizia residenziale pubblica |
| <input type="checkbox"/> g Negozi-commercio, osterie-trattorie | <input type="checkbox"/> u Case d'abitazione moderne |
| <input type="checkbox"/> h Isolato popolare: La Popolarissima | <input type="checkbox"/> v Altro: |
| <input type="checkbox"/> i Complessi / Villaggi (edilizia popolare) | <input type="checkbox"/> z Nucleo residenz. o artigianale-manifatt., borgo |
| <input type="checkbox"/> l Isolati (palazzine-palazzi) | <input type="checkbox"/> x Nucleo insediativo ex rurale |
| <input type="checkbox"/> m Ospedali / Caserme / Mercati / Consorzi | <input type="checkbox"/> y Case padronali / Casini di campagna |
| <input type="checkbox"/> n Villaggi artigiani (capannoni con abitazioni) | <input type="checkbox"/> k Nucleo insediativo rurale a corte con giardino |
| | <input type="checkbox"/> w Complesso architettonico-territoriale (villa-giardino) |

Elaborati studio tessuti:

C1.1.7 TESSUTI URBANI PER EPOCA DI FORMAZIONE. 3 - Città' moderna 1927-1938. / C1.3.5 LA PERIFERIA STORICA. 3 - Settore territoriale Ovest.

TIPOLOGIA E STORICITA'**Tipologia originaria: CASA ABITAZIONE UNIBIFAMILIARE****Epoca / anno di costruzione: DAL 1919 AL 1933****Toponimo (dove riscontrabile):****Riferimenti cartografici:****Notizie storiche:**

ARCHITETTURA DEL PRIMO '900: cod. A051. Progetto a cura della Cooperativa La Casa Nostra e di Mauro Pasini e Arrigo Galassi. E' un progetto territoriale organico – compreso tra i viali Tassoni e Barozzi, da via Campori a via Testi – su terreni del Comune, al fine di erigere 87 fabbricati uni o bifamiliari a cura della Cooperativa edilizia fra impiegati e salariati della Manifattura Tabacchi e Cooperativa Casa del Mutilato: i lavori inizieranno nel 1919 e proseguiranno fino alla metà degli Anni '30. Abitazioni destinate a una classe sociale più abbiente rispetto a quella cui erano rivolti gli interventi dello IACP, visibile nei caratteri di uno stile tardo Liberty.

Comune di Modena

N° IDENTIFICATIVO SCHEDA: 910

Codice edificio: 14085

CARATTERISTICHE EDIFICIO / MANUFATTO

N° piani utili fuori terra: 2

Area di pertinenza: area cortiliva

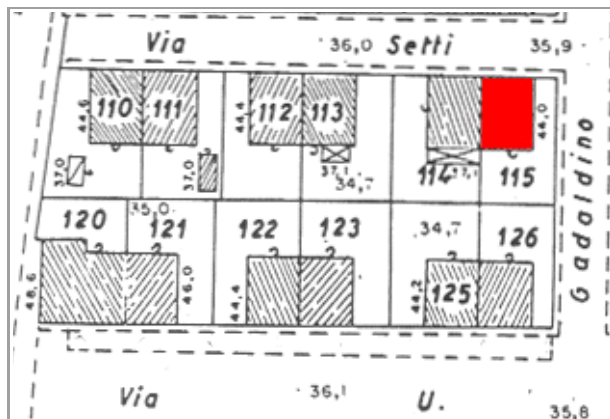
Uso attuale: residenziale

Uso attuale rispetto all'originario: invariato

Presenza di elementi architettonici di pregio e/o decorativi significativi (SI/NO): NO

Presenza di superfetazioni: nessuna

Stato di conservazione / Integrità del tipo edilizio: buono



Catasto 1984

Fonti bibliografiche:

G. Bertuzzi, Modena scomparsa: l'abbattimento delle mura, Modena 1990 / G. Bertuzzi, Trasformazioni edilizie e urbanistiche a Modena tra Ottocento e Novecento, Modena 1992 / G. Bertuzzi, Modena nuova: l'espansione urbana dalla fine Ottocento ai primi decenni Novecento, Modena 1992 / F. Baldelli, La ricostruzione. Gli anni dal 1945 al 1960, Settore Pubblica Istruzione, Modena 1996 / G. Leoni - S. Maffei, La casa popolare. Storia istituzionale e storia quotidiana IACP di Modena 1907-1997, Milano 1998 / M. Russo - R. Ruggeri, Officina Emilia. Memoria e identità: un binomio creativo, UNIMORE, Modena 2001 / L. Montedoro, La città razionalista. Urbanistica e architettura a Modena 1931-1965, Modena 2003 / L. Montedoro, La città razionalista. Modelli e frammenti. Urbanistica e architettura a Modena: 1931-1965, Modena 2004 / M. Casciato - P. Orlandi, Quale e quanta. Architettura in Emilia-Romagna nel Secondo Novecento, Bologna 2005 / V. Bulgarelli - C. Mazzeri, Città e architetture. Il Novecento a Modena, Modena 2012 / V. Bulgarelli - C. Mazzeri, Città e architetture industriali. Il Novecento a Modena, Modena 2015 / Comune di Modena, QC 1.n: Patrimonio edilizio moderno nel Comune di Modena, Modena 2003

VALORE STORICO, ARCHITETTONICO CULTURALE TESTIMONIALE**Valore Storico Culturale Testimoniale - Edilizia Minore****ELEMENTI DI INTERESSE:**

Il sistema volumetrico e il disegno delle facciate, le rifiniture esterne; muretto di recinzione dell'area cortiliva/giardino retrostante.

CONCLUSIONI:

Edificio storico di modesto interesse culturale, inteso come architettura residenziale minore, ma testimoniale per coerenza di caratteri tipologici e morfologici perchè collocato in una formazione di edifici disposti con Unitarietà di Impianto nel contesto urbano. La formazione unitaria ha una significativa riconoscibilità attuale, dovuta al posizionamento entro tessuti sorti in precedenza o successivamente, e rappresentativa di una logica urbanistica di Primo Novecento: le lottizzazioni residenziali delle prime Cooperative edilizie istituite da privati - come in questo caso, gli aggruppamenti di case popolari di inizio Novecento, gli aggruppamenti di edilizia economico popolare del periodo della Ricostruzione fra le due guerre, appartenenti al clima culturale del neorealismo architettonico. Per la valutazione relativa alla categoria di intervento edilizio, viene utilizzato lo strumento dell'indagine tipologica e della coerenza con la cultura costruttiva e compositiva del contesto.

Comune di Modena

N° IDENTIFICATIVO SCHEDA: 910

Codice edificio: 14085

DOCUMENTAZIONE FOTOGRAFICA

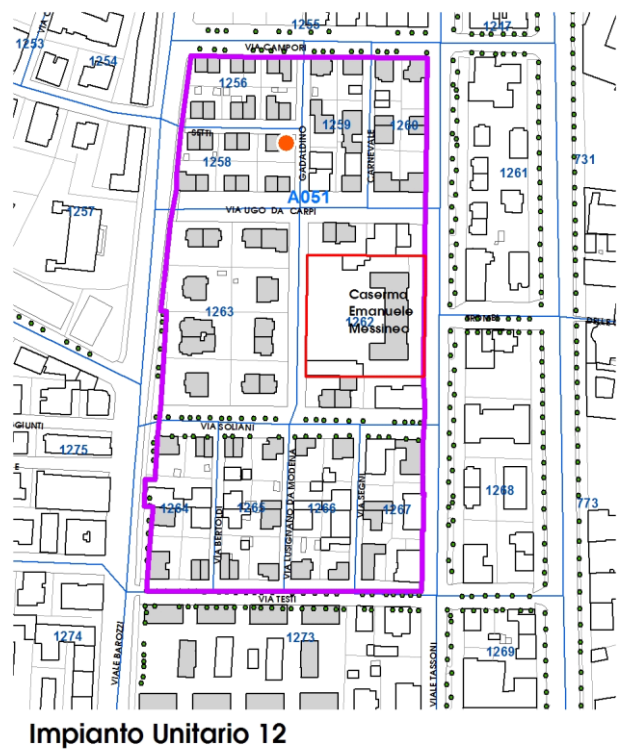
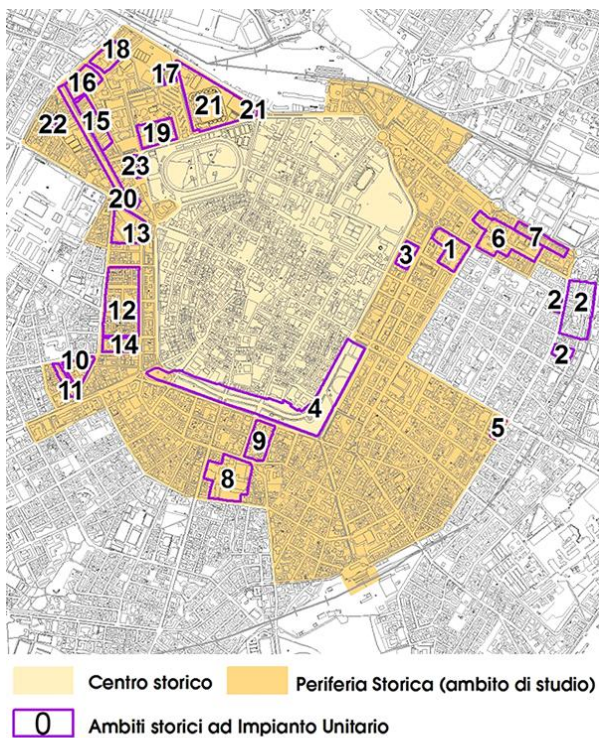


1985



2020

LOCALIZZAZIONE IMPIANTI UNITARI



Comune di Modena

N° IDENTIFICATIVO SCHEDA: 910

Codice edificio: 14085

VISTA PANORAMICA: ISOLATO NEL CONTESTO AMBIENTALE



2019 Google Immagini

VISTA DI DETTAGLIO: EDIFICIO NELL'ISOLATO



2019 Google Immagini

A cura di: Irma Palmieri, Barbara Ballestri, Francesco D'Alesio; immagini google: Andrea Reggianini.

Comune di Modena

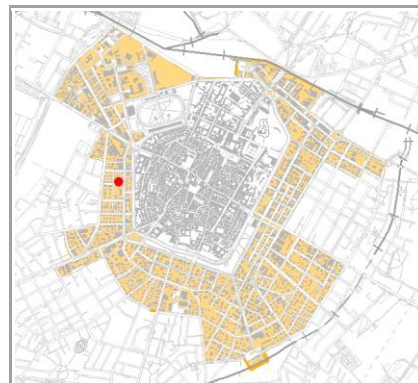
N° IDENTIFICATIVO SCHEDA: 911

Codice edificio: 14202

LOCALIZZAZIONE

TERRITORIO URBANO

Denominazione:

Villini per impiegati Manifattura Tabacchi (Cooperativa La Casa Nostra)Indirizzo: **VIA DOMENICO CARNEVALE**civico: **23**Estremi catastali 2018: Foglio **141** Mappale **118**Coordinate topografiche: **1652185,0 ; 4945491,7**Sez.Censimento (Isolato): **1260**Quartiere: **1 - CENTRO STORICO - S.CATALDO**

CONDIZIONE GIURIDICA / TUTELE / VINCOLI ESISTENTI

Proprietà del Comune di Modena: **NO**VINCOLO MONUMENTALE ai sensi del D.Lgs.42/2004 (Codice Beni Culturali e Paesaggio):
non presenteGIARDINO DI NOTEVOLE INTERESSE: **non presente**

Note:

ARCHITETTURA DEL PRIMO '900, cod. A051.

INDIVIDUAZIONE



DB topografico 2019 (1:2.000)




Foto aerea 2017 - C.G.R. s.p.a. Parma (1:2.000)

Comune di Modena**N° IDENTIFICATIVO SCHEDA: 911****Codice edificio: 14202****CARATTERISTICHE TESSUTI URBANI: ASSETTO MORFOLOGICO ORIGINARIO****Epoca edificatoria: CITTA' MODERNA DAL 1927 AL 1938 - La città' podestarile****Tipologia tessuto: 1**

- | | |
|---|--|
| <input type="checkbox"/> 1 QUADRE EDIFICATORIE (dal 1889 al 1955) | <input type="checkbox"/> 7 QUARTIERE ARTIGIANO (dal 1943 agli Anni '70) |
| <input type="checkbox"/> 2 ISOLATI RESIDENZIALI e/o ARTIGIANALI (dal 1889 al 1955) | <input type="checkbox"/> 8 ARTIGIANATO MISTO-COMMERCIALE: VIA EMILIA EST, VIA EMILIA OVEST (dal 1955 in poi) |
| <input type="checkbox"/> 3 EDILIZIA SPONTANEA, SU ASSI VIARI DI PRIMO IMPIANTO (dal 1889 al 1955) | <input type="checkbox"/> 9 LOTTIZZAZIONI, PUBBLICHE E PRIVATE, LUNGO LE DIRETTRICI DI ESPANSIONE (dal 1955 in poi) |
| <input type="checkbox"/> 4 NUOVI QUARTIERI: IACP, INA CASA, ... (dal 1943 al 1955) | <input type="checkbox"/> 10 SERVIZI IN GENERE E DI COMUNITA', A SCALA DI CITTA' (Anni '60 in poi) |
| <input type="checkbox"/> 5 LOTTIZZAZIONI RESIDENZIALI, A LIBERO MERCATO (dal 1943 in poi) | <input type="checkbox"/> 11 DISTRETTI PRODUTTIVI - PIP (Anni '70 in poi: zoning) |
| <input type="checkbox"/> 6 EDILIZIA SPECIALISTICA (dal 1943 in poi) | <input type="checkbox"/> 12 QUARTIERI PEEP (Anni '70 in poi: zoning) |
| | <input type="checkbox"/> 13 ALTRO |

Tipologia rappresentativa del contesto ambientale dell'isolato: a

- | | |
|--|--|
| <input type="checkbox"/> a Villini con giardino / Ville con giardino | <input type="checkbox"/> o Capannoni commerciali |
| <input type="checkbox"/> b Palazzi ad appartamenti con bottega ad angolo | <input type="checkbox"/> p Quartieri organici (capannoni a schiera, no residenza) |
| <input type="checkbox"/> c Palazzine ad appartamenti | <input type="checkbox"/> q Centri commerciali |
| <input type="checkbox"/> d Case botteghe (artigiani o commercianti) | <input type="checkbox"/> r Rilevanti edifici, Servizi di quartiere, Strutture generali |
| <input type="checkbox"/> e Insediamenti industriali (manifatturieri) | <input type="checkbox"/> s Capannoni a schiera, senza residenza |
| <input type="checkbox"/> f Aggruppamento palazzine (edilizia popolare) | <input type="checkbox"/> t Comparti di edilizia residenziale pubblica |
| <input type="checkbox"/> g Negozi-commercio, osterie-trattorie | <input type="checkbox"/> u Case d'abitazione moderne |
| <input type="checkbox"/> h Isolato popolare: La Popolarissima | <input type="checkbox"/> v Altro: |
| <input type="checkbox"/> i Complessi / Villaggi (edilizia popolare) | <input type="checkbox"/> z Nucleo residenz. o artigianale-manifatt., borgo |
| <input type="checkbox"/> l Isolati (palazzine-palazzi) | <input type="checkbox"/> x Nucleo insediativo ex rurale |
| <input type="checkbox"/> m Ospedali / Caserme / Mercati / Consorzi | <input type="checkbox"/> y Case padronali / Casini di campagna |
| <input type="checkbox"/> n Villaggi artigiani (capannoni con abitazioni) | <input type="checkbox"/> k Nucleo insediativo rurale a corte con giardino |
| | <input type="checkbox"/> w Complesso architettonico-territoriale (villa-giardino) |

Elaborati studio tessuti:

C1.1.7 TESSUTI URBANI PER EPOCA DI FORMAZIONE. 3 - Città' moderna 1927-1938. / C1.3.5 LA PERIFERIA STORICA. 3 - Settore territoriale Ovest.

TIPOLOGIA E STORICITA'**Tipologia originaria: CASA ABITAZIONE UNIBIFAMILIARE****Epoca / anno di costruzione: DAL 1919 AL 1923, DAL 1927 AL 1933****Toponimo (dove riscontrabile):****Riferimenti cartografici:****Notizie storiche:**

ARCHITETTURA DEL PRIMO '900: cod. A051. Progetto a cura della Cooperativa La Casa Nostra e di Mauro Pasini e Arrigo Galassi. E' un progetto territoriale organico – compreso tra i viali Tassoni e Barozzi, da via Campori a via Testi – su terreni del Comune, al fine di erigere 87 fabbricati uni o bifamiliari a cura della Cooperativa edilizia fra impiegati e salariati della Manifattura Tabacchi e Cooperativa Casa del Mutilato: i lavori inizieranno nel 1919 e proseguiranno fino alla metà degli Anni '30. Abitazioni destinate a una classe sociale più abbiente rispetto a quella cui erano rivolti gli interventi dello IACP, visibile nei caratteri di uno stile tardo Liberty.

Comune di Modena

N° IDENTIFICATIVO SCHEDA: 911

Codice edificio: 14202

CARATTERISTICHE EDIFICIO / MANUFATTO

N° piani utili fuori terra: 2

Area di pertinenza: area cortiliva

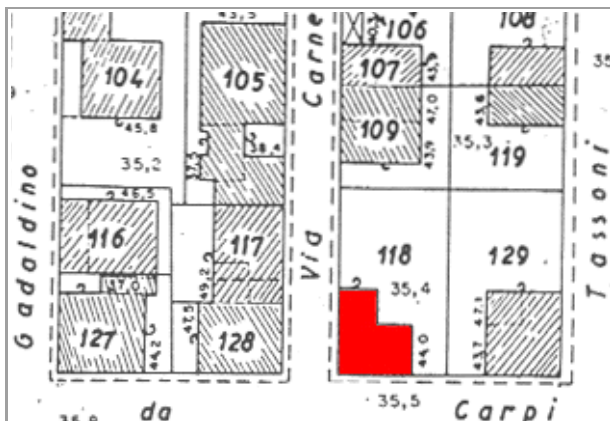
Uso attuale: residenziale

Uso attuale rispetto all'originario: invariato

Presenza di elementi architettonici di pregio e/o decorativi significativi (SI/NO): NO

Presenza di superfetazioni: nessuna

Stato di conservazione / Integrità del tipo edilizio: buono



Catasto 1984

Fonti bibliografiche:

G. Bertuzzi, Modena scomparsa: l'abbattimento delle mura, Modena 1990 / G. Bertuzzi, Trasformazioni edilizie e urbanistiche a Modena tra Ottocento e Novecento, Modena 1992 / G. Bertuzzi, Modena nuova: l'espansione urbana dalla fine Ottocento ai primi decenni Novecento, Modena 1992 / F. Baldelli, La ricostruzione. Gli anni dal 1945 al 1960, Settore Pubblica Istruzione, Modena 1996 / G. Leoni - S. Maffei, La casa popolare. Storia istituzionale e storia quotidiana IACP di Modena 1907-1997, Milano 1998 / M. Russo - R. Ruggeri, Officina Emilia. Memoria e identità: un binomio creativo, UNIMORE, Modena 2001 / L. Montedoro, La città razionalista. Urbanistica e architettura a Modena 1931-1965, Modena 2003 / L. Montedoro, La città razionalista. Modelli e frammenti. Urbanistica e architettura a Modena: 1931-1965, Modena 2004 / M. Casciato - P. Orlandi, Quale e quanta. Architettura in Emilia-Romagna nel Secondo Novecento, Bologna 2005 / V. Bulgarelli - C. Mazzeri, Città e architetture. Il Novecento a Modena, Modena 2012 / V. Bulgarelli - C. Mazzeri, Città e architetture industriali. Il Novecento a Modena, Modena 2015 / Comune di Modena, QC 1.n: Patrimonio edilizio moderno nel Comune di Modena, Modena 2003

VALORE STORICO, ARCHITETTONICO CULTURALE TESTIMONIALE**Valore Storico Culturale Testimoniale - Edilizia Minore****ELEMENTI DI INTERESSE:**

Il sistema volumetrico e il disegno delle facciate, le rifiniture esterne; muretto di recinzione dell'area cortiliva/giardino.

CONCLUSIONI:

Edificio storico di modesto interesse culturale, ma testimoniale per coerenza di caratteri tipologici e morfologici, collocato in una formazione di edifici disposti con Unitarietà di Impianto nel contesto urbano. La formazione unitaria ha una significativa riconoscibilità attuale, dovuta al posizionamento entro tessuti sorti in precedenza o successivamente, e rappresentativa di una logica urbanistica di Primo Novecento: come gli aggruppamenti di case popolari di inizio Novecento, gli aggruppamenti di edilizia economico popolare del periodo della Ricostruzione fra le due guerre, appartenenti al clima culturale del neorealismo architettonico. Per la valutazione relativa alla categoria di intervento edilizio, viene utilizzato lo strumento dell'indagine tipologica e della coerenza con la cultura costruttiva e compositiva del contesto.

Comune di Modena

N° IDENTIFICATIVO SCHEDA: 911

Codice edificio: 14202

DOCUMENTAZIONE FOTOGRAFICA

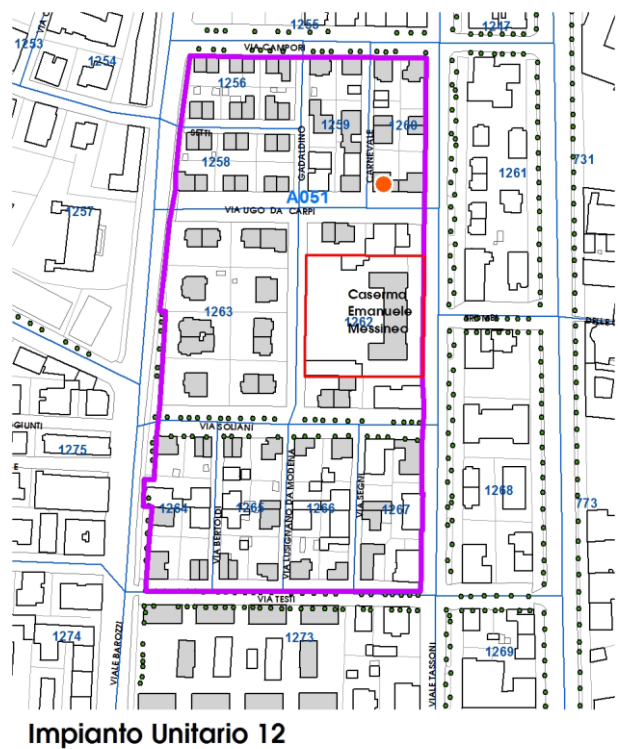
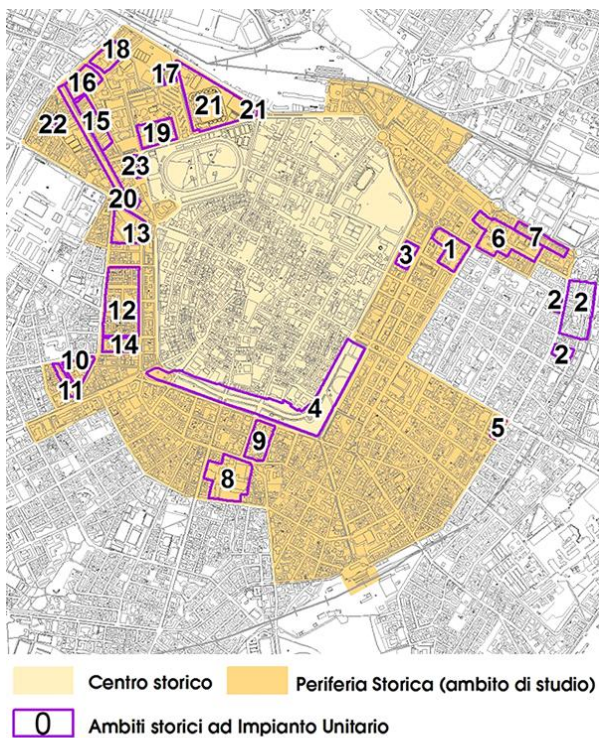


1985



2020

LOCALIZZAZIONE IMPIANTI UNITARI



Comune di Modena

N° IDENTIFICATIVO SCHEDA: 911

Codice edificio: 14202

VISTA PANORAMICA: ISOLATO NEL CONTESTO AMBIENTALE



2019 Google Immagini

VISTA DI DETTAGLIO: EDIFICIO NELL'ISOLATO



2019 Google Immagini

A cura di: Irma Palmieri, Barbara Ballestri, Francesco D'Alesio; immagini google: Andrea Reggianini.

Comune di Modena

N° IDENTIFICATIVO SCHEDA: 912

Codice edificio: 14031

LOCALIZZAZIONE

TERRITORIO URBANO

Denominazione:

Villini per impiegati Manifattura Tabacchi (Cooperativa La Casa Nostra)

Indirizzo: VIALE ALESSANDRO TASSONI

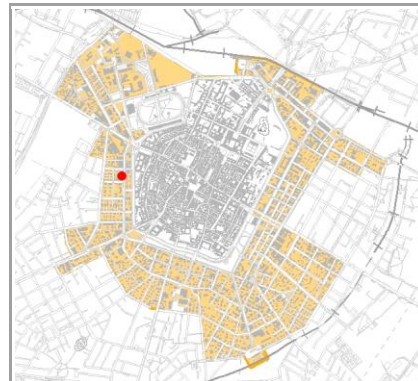
civico: 26

Estremi catastali 2018: Foglio 141 Mappale 119

Coordinate topografiche: 1652206,9 ; 4945520,8

Sez.Censimento (Isolato): 1260

Quartiere: 1 - CENTRO STORICO - S.CATALDO



CONDIZIONE GIURIDICA / TUTELE / VINCOLI ESISTENTI

Proprietà del Comune di Modena: NO

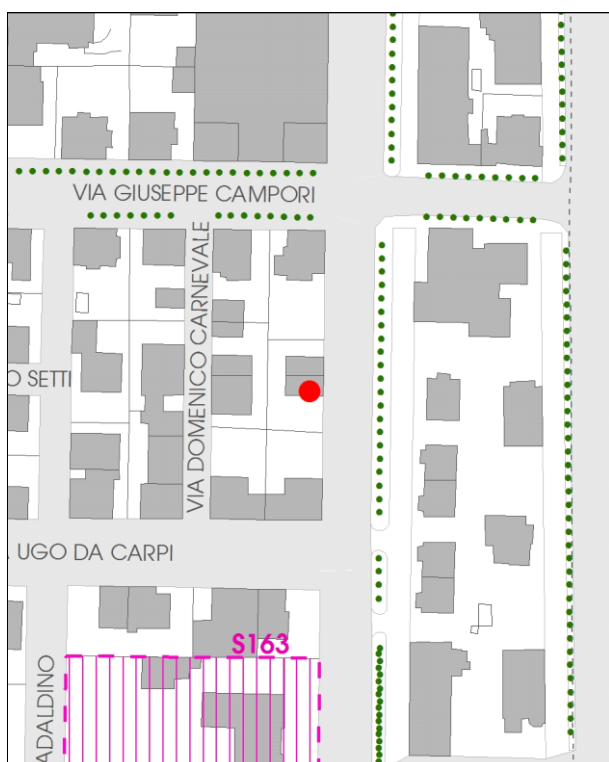
VINCOLO MONUMENTALE ai sensi del D.Lgs.42/2004 (Codice Beni Culturali e Paesaggio):
non presente

GIARDINO DI NOTEVOLE INTERESSE: non presente

Note:

ARCHITETTURA DEL PRIMO '900, cod. A051.

INDIVIDUAZIONE



DB topografico 2019 (1:2.000)

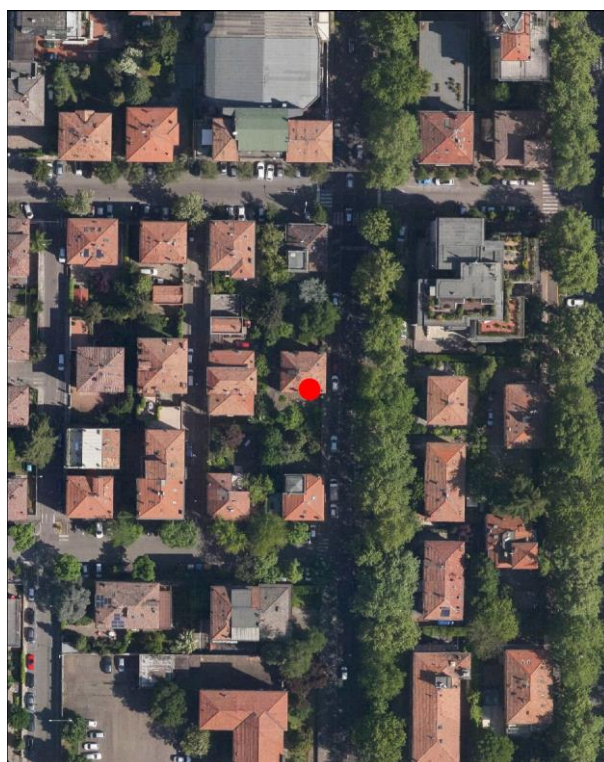


Foto aerea 2017 - C.G.R. s.p.a. Parma (1:2.000)

Comune di Modena**N° IDENTIFICATIVO SCHEDA: 912****Codice edificio: 14031****CARATTERISTICHE TESSUTI URBANI: ASSETTO MORFOLOGICO ORIGINARIO****Epoca edificatoria: CITTA' MODERNA DAL 1927 AL 1938 - La città' podestarile****Tipologia tessuto: 1**

- | | |
|---|--|
| <input type="checkbox"/> 1 QUADRE EDIFICATORIE (dal 1889 al 1955) | <input type="checkbox"/> 7 QUARTIERE ARTIGIANO (dal 1943 agli Anni '70) |
| <input type="checkbox"/> 2 ISOLATI RESIDENZIALI e/o ARTIGIANALI (dal 1889 al 1955) | <input type="checkbox"/> 8 ARTIGIANATO MISTO-COMMERCIALE: VIA EMILIA EST, VIA EMILIA OVEST (dal 1955 in poi) |
| <input type="checkbox"/> 3 EDILIZIA SPONTANEA, SU ASSI VIARI DI PRIMO IMPIANTO (dal 1889 al 1955) | <input type="checkbox"/> 9 LOTTIZZAZIONI, PUBBLICHE E PRIVATE, LUNGO LE DIRETTRICI DI ESPANSIONE (dal 1955 in poi) |
| <input type="checkbox"/> 4 NUOVI QUARTIERI: IACP, INA CASA, ... (dal 1943 al 1955) | <input type="checkbox"/> 10 SERVIZI IN GENERE E DI COMUNITA', A SCALA DI CITTA' (Anni '60 in poi) |
| <input type="checkbox"/> 5 LOTTIZZAZIONI RESIDENZIALI, A LIBERO MERCATO (dal 1943 in poi) | <input type="checkbox"/> 11 DISTRETTI PRODUTTIVI - PIP (Anni '70 in poi: zoning) |
| <input type="checkbox"/> 6 EDILIZIA SPECIALISTICA (dal 1943 in poi) | <input type="checkbox"/> 12 QUARTIERI PEEP (Anni '70 in poi: zoning) |
| | <input type="checkbox"/> 13 ALTRO |

Tipologia rappresentativa del contesto ambientale dell'isolato: a

- | | |
|--|--|
| <input type="checkbox"/> a Villini con giardino / Ville con giardino | <input type="checkbox"/> o Capannoni commerciali |
| <input type="checkbox"/> b Palazzi ad appartamenti con bottega ad angolo | <input type="checkbox"/> p Quartieri organici (capannoni a schiera, no residenza) |
| <input type="checkbox"/> c Palazzine ad appartamenti | <input type="checkbox"/> q Centri commerciali |
| <input type="checkbox"/> d Case botteghe (artigiani o commercianti) | <input type="checkbox"/> r Rilevanti edifici, Servizi di quartiere, Strutture generali |
| <input type="checkbox"/> e Insediamenti industriali (manifatturieri) | <input type="checkbox"/> s Capannoni a schiera, senza residenza |
| <input type="checkbox"/> f Aggruppamento palazzine (edilizia popolare) | <input type="checkbox"/> t Comparti di edilizia residenziale pubblica |
| <input type="checkbox"/> g Negozi-commercio, osterie-trattorie | <input type="checkbox"/> u Case d'abitazione moderne |
| <input type="checkbox"/> h Isolato popolare: La Popolarissima | <input type="checkbox"/> v Altro: |
| <input type="checkbox"/> i Complessi / Villaggi (edilizia popolare) | <input type="checkbox"/> z Nucleo residenz. o artigianale-manifatt., borgo |
| <input type="checkbox"/> l Isolati (palazzine-palazzi) | <input type="checkbox"/> x Nucleo insediativo ex rurale |
| <input type="checkbox"/> m Ospedali / Caserme / Mercati / Consorzi | <input type="checkbox"/> y Case padronali / Casini di campagna |
| <input type="checkbox"/> n Villaggi artigiani (capannoni con abitazioni) | <input type="checkbox"/> k Nucleo insediativo rurale a corte con giardino |
| | <input type="checkbox"/> w Complesso architettonico-territoriale (villa-giardino) |

Elaborati studio tessuti:

C1.1.7 TESSUTI URBANI PER EPOCA DI FORMAZIONE. 3 - Città' moderna 1927-1938. / C1.3.5 LA PERIFERIA STORICA. 3 - Settore territoriale Ovest.

TIPOLOGIA E STORICITA'**Tipologia originaria: CASA ABITAZIONE UNIBIFAMILIARE****Epoca / anno di costruzione: DAL 1919 AL 1923, DAL 1927 AL 1933****Toponimo (dove riscontrabile):****Riferimenti cartografici:****Notizie storiche:**

ARCHITETTURA DEL PRIMO '900: cod. A051. Progetto a cura della Cooperativa La Casa Nostra e di Mauro Pasini e Arrigo Galassi. E' un progetto territoriale organico – compreso tra i viali Tassoni e Barozzi, da via Campori a via Testi – su terreni del Comune, al fine di erigere 87 fabbricati uni o bifamiliari a cura della Cooperativa edilizia fra impiegati e salariati della Manifattura Tabacchi e Cooperativa Casa del Mutilato: i lavori inizieranno nel 1919 e proseguiranno fino alla metà degli Anni '30. Abitazioni destinate a una classe sociale più abbiente rispetto a quella cui erano rivolti gli interventi dello IACP, visibile nei caratteri di uno stile tardo Liberty.

Comune di Modena

N° IDENTIFICATIVO SCHEDA: 912

Codice edificio: 14031

CARATTERISTICHE EDIFICIO / MANUFATTO

N° piani utili fuori terra: 2

Area di pertinenza: area cortiliva

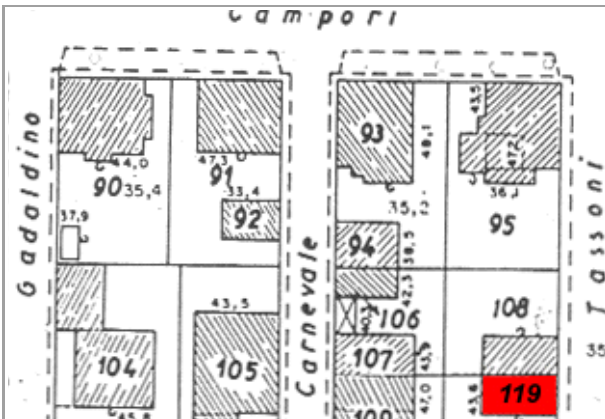
Uso attuale: residenziale

Uso attuale rispetto all'originario: invariato

Presenza di elementi architettonici di pregio e/o decorativi significativi (SI/NO): NO

Presenza di superfetazioni: nessuna

Stato di conservazione / Integrità del tipo edilizio: buono



Catasto 1984

Fonti bibliografiche:

G. Bertuzzi, Modena scomparsa: l'abbattimento delle mura, Modena 1990 / G. Bertuzzi, Trasformazioni edilizie e urbanistiche a Modena tra Ottocento e Novecento, Modena 1992 / G. Bertuzzi, Modena nuova: l'espansione urbana dalla fine Ottocento ai primi decenni Novecento, Modena 1992 / F. Baldelli, La ricostruzione. Gli anni dal 1945 al 1960, Settore Pubblica Istruzione, Modena 1996 / G. Leoni - S. Maffei, La casa popolare. Storia istituzionale e storia quotidiana IACP di Modena 1907-1997, Milano 1998 / M. Russo - R. Ruggeri, Officina Emilia. Memoria e identità: un binomio creativo, UNIMORE, Modena 2001 / L. Montedoro, La città razionalista. Urbanistica e architettura a Modena 1931-1965, Modena 2003 / L. Montedoro, La città razionalista. Modelli e frammenti. Urbanistica e architettura a Modena: 1931-1965, Modena 2004 / M. Casciato - P. Orlandi, Quale e quanta. Architettura in Emilia-Romagna nel Secondo Novecento, Bologna 2005 / V. Bulgarelli - C. Mazzeri, Città e architetture. Il Novecento a Modena, Modena 2012 / V. Bulgarelli - C. Mazzeri, Città e architetture industriali. Il Novecento a Modena, Modena 2015 / Comune di Modena, QC 1.n: Patrimonio edilizio moderno nel Comune di Modena, Modena 2003

VALORE STORICO, ARCHITETTONICO CULTURALE TESTIMONIALE**Valore Storico Culturale Testimoniale - Edilizia Minore****ELEMENTI DI INTERESSE:**

Il sistema volumetrico e il disegno delle facciate, le rifiniture esterne; muretto di recinzione dell'area cortiliva/giardino.

CONCLUSIONI:

Edificio storico di modesto interesse culturale, inteso come architettura residenziale minore, ma testimoniale per coerenza di caratteri tipologici e morfologici perchè collocato in una formazione di edifici disposti con Unitarietà di Impianto nel contesto urbano. La formazione unitaria ha una significativa riconoscibilità attuale, dovuta al posizionamento entro tessuti sorti in precedenza o successivamente, e rappresentativa di una logica urbanistica di Primo Novecento: le lottizzazioni residenziali delle prime Cooperative edilizie istituite da privati - come in questo caso, gli aggruppamenti di case popolari di inizio Novecento, gli aggruppamenti di edilizia economico popolare del periodo della Ricostruzione fra le due guerre, appartenenti al clima culturale del neorealismo architettonico. Per la valutazione relativa alla categoria di intervento edilizio, viene utilizzato lo strumento dell'indagine tipologica e della coerenza con la cultura costruttiva e compositiva del contesto.

Comune di Modena

N° IDENTIFICATIVO SCHEDA: 912

Codice edificio: 14031

DOCUMENTAZIONE FOTOGRAFICA

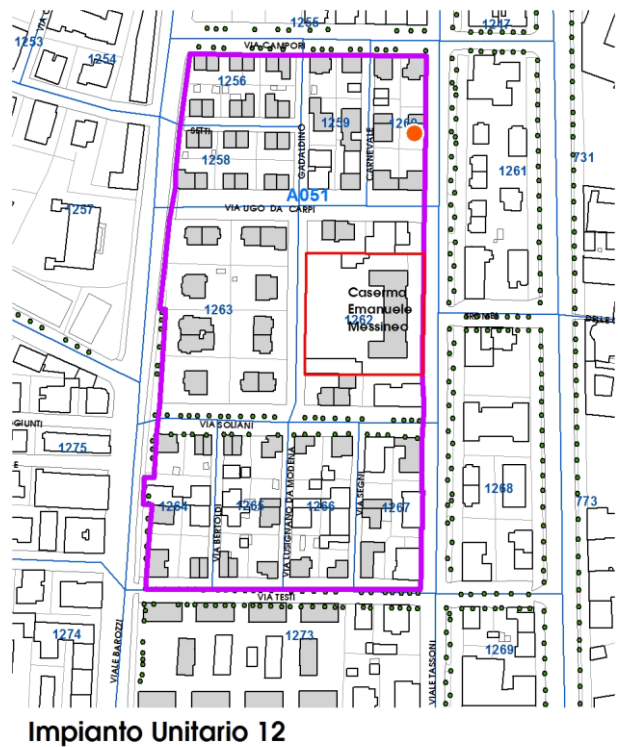
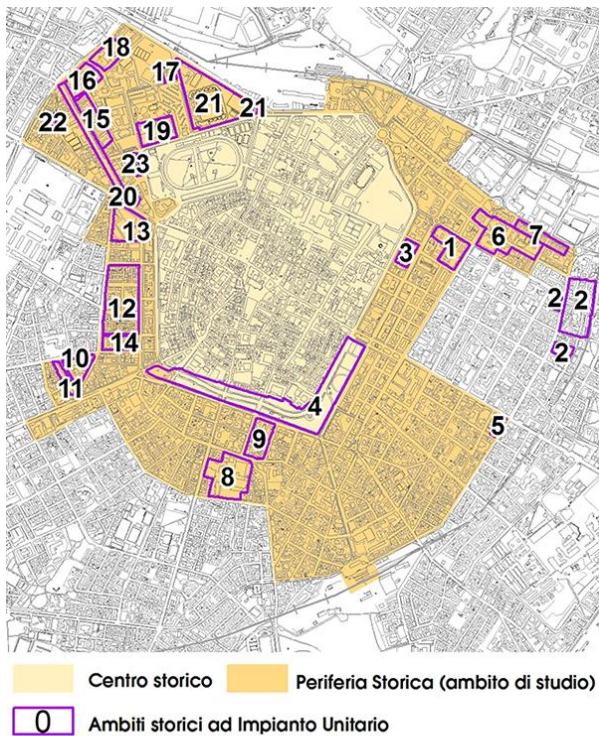


1985



2020

LOCALIZZAZIONE IMPIANTI UNITARI



Comune di Modena

N° IDENTIFICATIVO SCHEDA: 912

Codice edificio: 14031

VISTA PANORAMICA: ISOLATO NEL CONTESTO AMBIENTALE



2019 Google Immagini

VISTA DI DETTAGLIO: EDIFICIO NELL'ISOLATO



2019 Google Immagini

A cura di: Irma Palmieri, Barbara Ballestri, Francesco D'Alesio; immagini google: Andrea Reggianini.

Comune di Modena

N° IDENTIFICATIVO SCHEDA: 913

Codice edificio: 14016

LOCALIZZAZIONE

TERRITORIO URBANO

Denominazione:

Villini per impiegati Manifattura Tabacchi (Cooperativa La Casa Nostra)

Indirizzo: VIA UGO DA CARPI

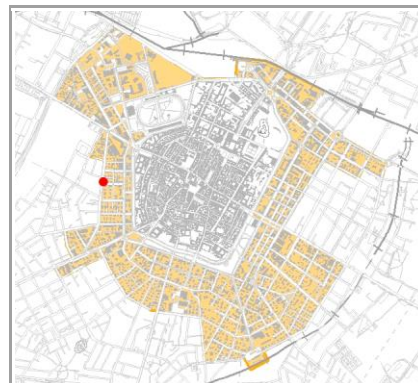
civico: 40

Estremi catastali 2018: Foglio 141 Mappale 120

Coordinate topografiche: 1652071,7 ; 4945492,5

Sez.Censimento (Isolato): 1258

Quartiere: 1 - CENTRO STORICO - S.CATALDO



CONDIZIONE GIURIDICA / TUTELE / VINCOLI ESISTENTI

Proprietà del Comune di Modena: NO

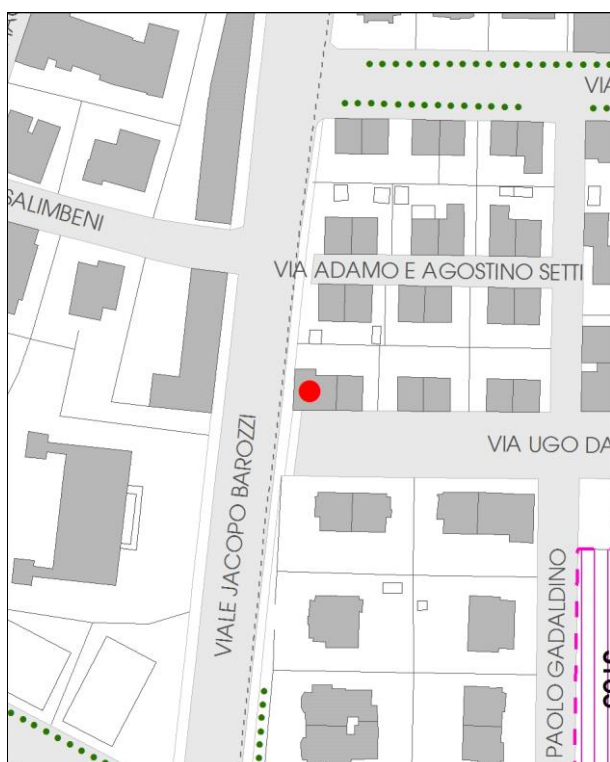
VINCOLO MONUMENTALE ai sensi del D.Lgs.42/2004 (Codice Beni Culturali e Paesaggio):
non presente

GIARDINO DI NOTEVOLE INTERESSE: non presente

Note:

ARCHITETTURA DEL PRIMO '900, cod. A051.

INDIVIDUAZIONE



DB topografico 2019 (1:2.000)



Foto aerea 2017 - C.G.R. s.p.a. Parma (1:2.000)

Comune di Modena**N° IDENTIFICATIVO SCHEDA: 913****Codice edificio: 14016****CARATTERISTICHE TESSUTI URBANI: ASSETTO MORFOLOGICO ORIGINARIO****Epoca edificatoria: CITTA' MODERNA DAL 1927 AL 1938 - La città' podestarile****Tipologia tessuto: 1**

- | | |
|---|--|
| <input type="checkbox"/> 1 QUADRE EDIFICATORIE (dal 1889 al 1955) | <input type="checkbox"/> 7 QUARTIERE ARTIGIANO (dal 1943 agli Anni '70) |
| <input type="checkbox"/> 2 ISOLATI RESIDENZIALI e/o ARTIGIANALI (dal 1889 al 1955) | <input type="checkbox"/> 8 ARTIGIANATO MISTO-COMMERCIALE: VIA EMILIA EST, VIA EMILIA OVEST (dal 1955 in poi) |
| <input type="checkbox"/> 3 EDILIZIA SPONTANEA, SU ASSI VIARI DI PRIMO IMPIANTO (dal 1889 al 1955) | <input type="checkbox"/> 9 LOTTIZZAZIONI, PUBBLICHE E PRIVATE, LUNGO LE DIRETTRICI DI ESPANSIONE (dal 1955 in poi) |
| <input type="checkbox"/> 4 NUOVI QUARTIERI: IACP, INA CASA, ... (dal 1943 al 1955) | <input type="checkbox"/> 10 SERVIZI IN GENERE E DI COMUNITA', A SCALA DI CITTA' (Anni '60 in poi) |
| <input type="checkbox"/> 5 LOTTIZZAZIONI RESIDENZIALI, A LIBERO MERCATO (dal 1943 in poi) | <input type="checkbox"/> 11 DISTRETTI PRODUTTIVI - PIP (Anni '70 in poi: zoning) |
| <input type="checkbox"/> 6 EDILIZIA SPECIALISTICA (dal 1943 in poi) | <input type="checkbox"/> 12 QUARTIERI PEEP (Anni '70 in poi: zoning) |
| | <input type="checkbox"/> 13 ALTRO |

Tipologia rappresentativa del contesto ambientale dell'isolato: a

- | | |
|--|--|
| <input type="checkbox"/> a Villini con giardino / Ville con giardino | <input type="checkbox"/> o Capannoni commerciali |
| <input type="checkbox"/> b Palazzi ad appartamenti con bottega ad angolo | <input type="checkbox"/> p Quartieri organici (capannoni a schiera, no residenza) |
| <input type="checkbox"/> c Palazzine ad appartamenti | <input type="checkbox"/> q Centri commerciali |
| <input type="checkbox"/> d Case botteghe (artigiani o commercianti) | <input type="checkbox"/> r Rilevanti edifici, Servizi di quartiere, Strutture generali |
| <input type="checkbox"/> e Insediamenti industriali (manifatturieri) | <input type="checkbox"/> s Capannoni a schiera, senza residenza |
| <input type="checkbox"/> f Aggruppamento palazzine (edilizia popolare) | <input type="checkbox"/> t Comparti di edilizia residenziale pubblica |
| <input type="checkbox"/> g Negozi-commercio, osterie-trattorie | <input type="checkbox"/> u Case d'abitazione moderne |
| <input type="checkbox"/> h Isolato popolare: La Popolarissima | <input type="checkbox"/> v Altro: |
| <input type="checkbox"/> i Complessi / Villaggi (edilizia popolare) | <input type="checkbox"/> z Nucleo residenz. o artigianale-manifatt., borgo |
| <input type="checkbox"/> l Isolati (palazzine-palazzi) | <input type="checkbox"/> x Nucleo insediativo ex rurale |
| <input type="checkbox"/> m Ospedali / Caserme / Mercati / Consorzi | <input type="checkbox"/> y Case padronali / Casini di campagna |
| <input type="checkbox"/> n Villaggi artigiani (capannoni con abitazioni) | <input type="checkbox"/> k Nucleo insediativo rurale a corte con giardino |
| | <input type="checkbox"/> w Complesso architettonico-territoriale (villa-giardino) |

Elaborati studio tessuti:

C1.1.7 TESSUTI URBANI PER EPOCA DI FORMAZIONE. 3 - Città' moderna 1927-1938. / C1.3.5 LA PERIFERIA STORICA. 3 - Settore territoriale Ovest.

TIPOLOGIA E STORICITA'**Tipologia originaria: CASA ABITAZIONE UNIBIFAMILIARE****Epoca / anno di costruzione: DAL 1919 AL 1923, DAL 1927 AL 1933****Toponimo (dove riscontrabile):****Riferimenti cartografici:****Notizie storiche:**

ARCHITETTURA DEL PRIMO '900: cod. A051. Progetto a cura della Cooperativa La Casa Nostra e di Mauro Pasini e Arrigo Galassi. E' un progetto territoriale organico – compreso tra i viali Tassoni e Barozzi, da via Campori a via Testi – su terreni del Comune, al fine di erigere 87 fabbricati uni o bifamiliari a cura della Cooperativa edilizia fra impiegati e salariati della Manifattura Tabacchi e Cooperativa Casa del Mutilato: i lavori inizieranno nel 1919 e proseguiranno fino alla metà degli Anni '30. Abitazioni destinate a una classe sociale più abbiente rispetto a quella cui erano rivolti gli interventi dello IACP, visibile nei caratteri di uno stile tardo Liberty.

Comune di Modena

N° IDENTIFICATIVO SCHEDA: 913

Codice edificio: 14016

CARATTERISTICHE EDIFICIO / MANUFATTO

N° piani utili fuori terra: 3

Area di pertinenza: area cortiliva

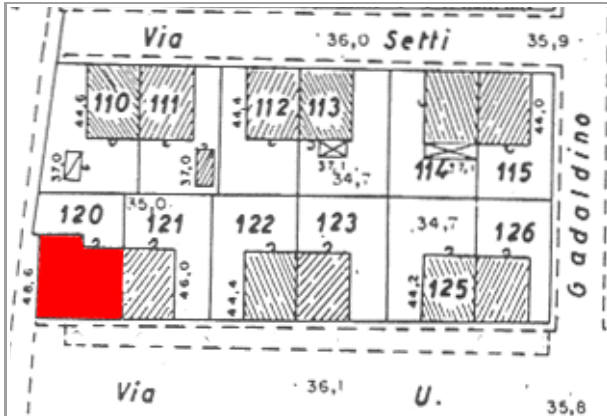
Uso attuale: residenziale

Uso attuale rispetto all'originario: invariato

Presenza di elementi architettonici di pregio e/o decorativi significativi (SI/NO): NO

Presenza di superfetazioni: nessuna

Stato di conservazione / Integrità del tipo edilizio: buono



Catasto 1984

Fonti bibliografiche:

G. Bertuzzi, Modena scomparsa: l'abbattimento delle mura, Modena 1990 / G. Bertuzzi, Trasformazioni edilizie e urbanistiche a Modena tra Ottocento e Novecento, Modena 1992 / G. Bertuzzi, Modena nuova: l'espansione urbana dalla fine Ottocento ai primi decenni Novecento, Modena 1992 / F. Baldelli, La ricostruzione. Gli anni dal 1945 al 1960, Settore Pubblica Istruzione, Modena 1996 / G. Leoni - S. Maffei, La casa popolare. Storia istituzionale e storia quotidiana IACP di Modena 1907-1997, Milano 1998 / M. Russo - R. Ruggeri, Officina Emilia. Memoria e identità: un binomio creativo, UNIMORE, Modena 2001 / L. Montedoro, La città razionalista. Urbanistica e architettura a Modena 1931-1965, Modena 2003 / L. Montedoro, La città razionalista. Modelli e frammenti. Urbanistica e architettura a Modena: 1931-1965, Modena 2004 / M. Casciato - P. Orlandi, Quale e quanta. Architettura in Emilia-Romagna nel Secondo Novecento, Bologna 2005 / V. Bulgarelli - C. Mazzeri, Città e architetture. Il Novecento a Modena, Modena 2012 / V. Bulgarelli - C. Mazzeri, Città e architetture industriali. Il Novecento a Modena, Modena 2015 / Comune di Modena, QC 1.n: Patrimonio edilizio moderno nel Comune di Modena, Modena 2003

VALORE STORICO, ARCHITETTONICO CULTURALE TESTIMONIALE**Valore Storico Culturale Testimoniale - Edilizia Minore****ELEMENTI DI INTERESSE:**

Il sistema volumetrico e il disegno delle facciate, le rifiniture esterne; muretto di recinzione dell'area cortiliva/giardino.

CONCLUSIONI:

Edificio storico di modesto interesse culturale, inteso come architettura residenziale minore, ma testimoniale per coerenza di caratteri tipologici e morfologici perchè collocato in una formazione di edifici disposti con Unitarietà di Impianto nel contesto urbano. La formazione unitaria ha una significativa riconoscibilità attuale, dovuta al posizionamento entro tessuti sorti in precedenza o successivamente, e rappresentativa di una logica urbanistica di Primo Novecento: le lottizzazioni residenziali delle prime Cooperative edilizie istituite da privati - come in questo caso, gli aggruppamenti di case popolari di inizio Novecento, gli aggruppamenti di edilizia economico popolare del periodo della Ricostruzione fra le due guerre, appartenenti al clima culturale del neorealismo architettonico. Per la valutazione relativa alla categoria di intervento edilizio, viene utilizzato lo strumento dell'indagine tipologica e della coerenza con la cultura costruttiva e compositiva del contesto.

Comune di Modena

N° IDENTIFICATIVO SCHEDA: 913

Codice edificio: 14016

DOCUMENTAZIONE FOTOGRAFICA

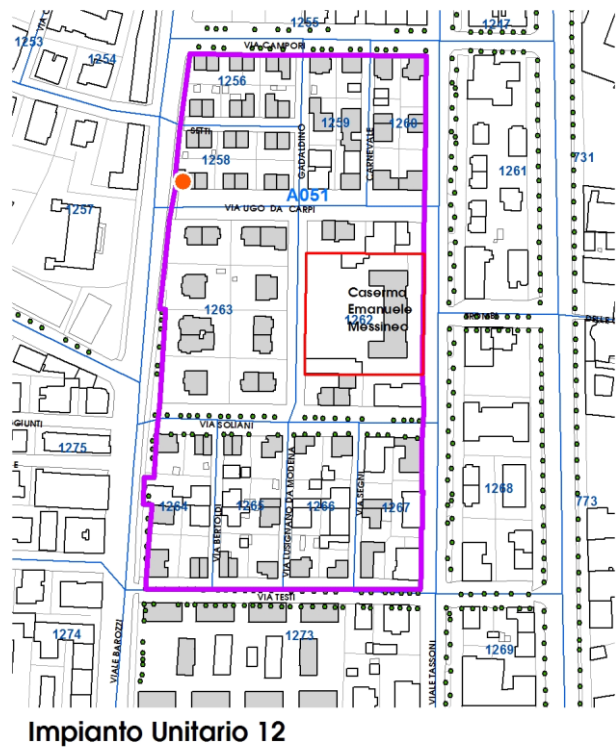
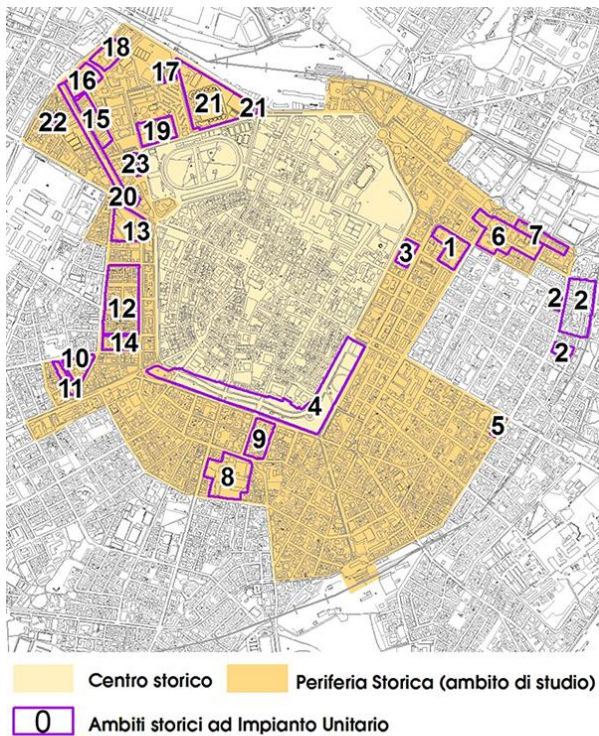


1985



2020

LOCALIZZAZIONE IMPIANTI UNITARI



Comune di Modena

N° IDENTIFICATIVO SCHEDA: 913

Codice edificio: 14016

VISTA PANORAMICA: ISOLATO NEL CONTESTO AMBIENTALE



2019 Google Immagini

VISTA DI DETTAGLIO: EDIFICIO NELL'ISOLATO



2019 Google Immagini

A cura di: Irma Palmieri, Barbara Ballestri, Francesco D'Alesio; immagini google: Andrea Reggianini.

Comune di Modena

N° IDENTIFICATIVO SCHEDA: 914

Codice edificio: 14192

LOCALIZZAZIONE

TERRITORIO URBANO

Denominazione:

Villini per impiegati Manifattura Tabacchi (Cooperativa La Casa Nostra)

Indirizzo: VIA UGO DA CARPI

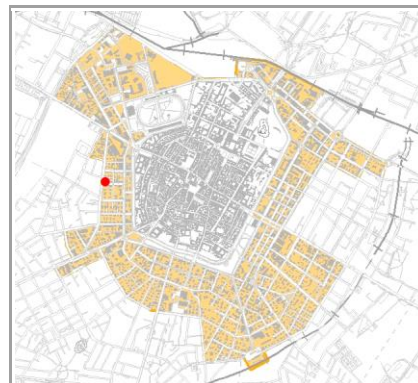
civico: 40

Estremi catastali 2018: Foglio 141 Mappale 121

Coordinate topografiche: 1652082,9 ; 4945491,7

Sez.Censimento (Isolato): 1258

Quartiere: 1 - CENTRO STORICO - S.CATALDO



CONDIZIONE GIURIDICA / TUTELE / VINCOLI ESISTENTI

Proprietà del Comune di Modena: NO

VINCOLO MONUMENTALE ai sensi del D.Lgs.42/2004 (Codice Beni Culturali e Paesaggio):
non presente

GIARDINO DI NOTEVOLE INTERESSE: non presente

Note:

ARCHITETTURA DEL PRIMO '900, cod. A051.

INDIVIDUAZIONE



DB topografico 2019 (1:2.000)




Foto aerea 2017 - C.G.R. s.p.a. Parma (1:2.000)

Comune di Modena**N° IDENTIFICATIVO SCHEDA: 914****Codice edificio: 14192****CARATTERISTICHE TESSUTI URBANI: ASSETTO MORFOLOGICO ORIGINARIO****Epoca edificatoria: CITTA' MODERNA DAL 1927 AL 1938 - La città' podestarile****Tipologia tessuto: 1**

- | | |
|---|--|
| <input type="checkbox"/> 1 QUADRE EDIFICATORIE (dal 1889 al 1955) | <input type="checkbox"/> 7 QUARTIERE ARTIGIANO (dal 1943 agli Anni '70) |
| <input type="checkbox"/> 2 ISOLATI RESIDENZIALI e/o ARTIGIANALI (dal 1889 al 1955) | <input type="checkbox"/> 8 ARTIGIANATO MISTO-COMMERCIALE: VIA EMILIA EST, VIA EMILIA OVEST (dal 1955 in poi) |
| <input type="checkbox"/> 3 EDILIZIA SPONTANEA, SU ASSI VIARI DI PRIMO IMPIANTO (dal 1889 al 1955) | <input type="checkbox"/> 9 LOTTIZZAZIONI, PUBBLICHE E PRIVATE, LUNGO LE DIRETTRICI DI ESPANSIONE (dal 1955 in poi) |
| <input type="checkbox"/> 4 NUOVI QUARTIERI: IACP, INA CASA, ... (dal 1943 al 1955) | <input type="checkbox"/> 10 SERVIZI IN GENERE E DI COMUNITA', A SCALA DI CITTA' (Anni '60 in poi) |
| <input type="checkbox"/> 5 LOTTIZZAZIONI RESIDENZIALI, A LIBERO MERCATO (dal 1943 in poi) | <input type="checkbox"/> 11 DISTRETTI PRODUTTIVI - PIP (Anni '70 in poi: zoning) |
| <input type="checkbox"/> 6 EDILIZIA SPECIALISTICA (dal 1943 in poi) | <input type="checkbox"/> 12 QUARTIERI PEEP (Anni '70 in poi: zoning) |
| | <input type="checkbox"/> 13 ALTRO |

Tipologia rappresentativa del contesto ambientale dell'isolato: a

- | | |
|--|--|
| <input type="checkbox"/> a Villini con giardino / Ville con giardino | <input type="checkbox"/> o Capannoni commerciali |
| <input type="checkbox"/> b Palazzi ad appartamenti con bottega ad angolo | <input type="checkbox"/> p Quartieri organici (capannoni a schiera, no residenza) |
| <input type="checkbox"/> c Palazzine ad appartamenti | <input type="checkbox"/> q Centri commerciali |
| <input type="checkbox"/> d Case botteghe (artigiani o commercianti) | <input type="checkbox"/> r Rilevanti edifici, Servizi di quartiere, Strutture generali |
| <input type="checkbox"/> e Insediamenti industriali (manifatturieri) | <input type="checkbox"/> s Capannoni a schiera, senza residenza |
| <input type="checkbox"/> f Aggruppamento palazzine (edilizia popolare) | <input type="checkbox"/> t Comparti di edilizia residenziale pubblica |
| <input type="checkbox"/> g Negozi-commercio, osterie-trattorie | <input type="checkbox"/> u Case d'abitazione moderne |
| <input type="checkbox"/> h Isolato popolare: La Popolarissima | <input type="checkbox"/> v Altro: |
| <input type="checkbox"/> i Complessi / Villaggi (edilizia popolare) | <input type="checkbox"/> z Nucleo residenz. o artigianale-manifatt., borgo |
| <input type="checkbox"/> l Isolati (palazzine-palazzi) | <input type="checkbox"/> x Nucleo insediativo ex rurale |
| <input type="checkbox"/> m Ospedali / Caserme / Mercati / Consorzi | <input type="checkbox"/> y Case padronali / Casini di campagna |
| <input type="checkbox"/> n Villaggi artigiani (capannoni con abitazioni) | <input type="checkbox"/> k Nucleo insediativo rurale a corte con giardino |
| | <input type="checkbox"/> w Complesso architettonico-territoriale (villa-giardino) |

Elaborati studio tessuti:

C1.1.7 TESSUTI URBANI PER EPOCA DI FORMAZIONE. 3 - Città' moderna 1927-1938. / C1.3.5 LA PERIFERIA STORICA. 3 - Settore territoriale Ovest.

TIPOLOGIA E STORICITA'**Tipologia originaria: CASA ABITAZIONE UNIBIFAMILIARE****Epoca / anno di costruzione: DAL 1919 AL 1923, DAL 1927 AL 1933****Toponimo (dove riscontrabile):****Riferimenti cartografici:****Notizie storiche:**

ARCHITETTURA DEL PRIMO '900: cod. A051. Progetto a cura della Cooperativa La Casa Nostra e di Mauro Pasini e Arrigo Galassi. E' un progetto territoriale organico – compreso tra i viali Tassoni e Barozzi, da via Campori a via Testi – su terreni del Comune, al fine di erigere 87 fabbricati uni o bifamiliari a cura della Cooperativa edilizia fra impiegati e salariati della Manifattura Tabacchi e Cooperativa Casa del Mutilato: i lavori inizieranno nel 1919 e proseguiranno fino alla metà degli Anni '30. Abitazioni destinate a una classe sociale più abbiente rispetto a quella cui erano rivolti gli interventi dello IACP, visibile nei caratteri di uno stile tardo Liberty.

Comune di Modena

N° IDENTIFICATIVO SCHEDA: 914

Codice edificio: 14192

CARATTERISTICHE EDIFICIO / MANUFATTO

N° piani utili fuori terra: 2

Area di pertinenza: area cortiliva

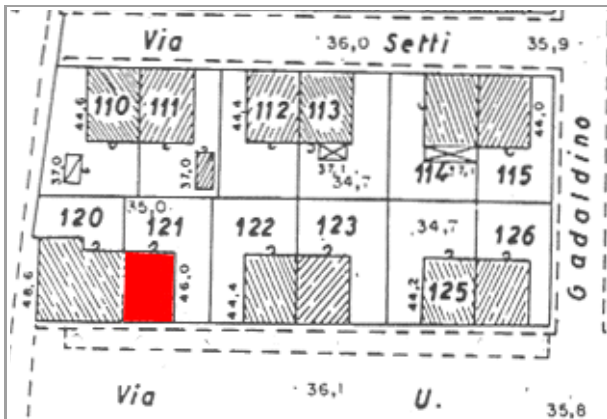
Uso attuale: residenziale

Uso attuale rispetto all'originario: invariato

Presenza di elementi architettonici di pregio e/o decorativi significativi (SI/NO): NO

Presenza di superfetazioni: nessuna

Stato di conservazione / Integrità del tipo edilizio: buono



Catasto 1984

Fonti bibliografiche:

G. Bertuzzi, Modena scomparsa: l'abbattimento delle mura, Modena 1990 / G. Bertuzzi, Trasformazioni edilizie e urbanistiche a Modena tra Ottocento e Novecento, Modena 1992 / G. Bertuzzi, Modena nuova: l'espansione urbana dalla fine Ottocento ai primi decenni Novecento, Modena 1992 / F. Baldelli, La ricostruzione. Gli anni dal 1945 al 1960, Settore Pubblica Istruzione, Modena 1996 / G. Leoni - S. Maffei, La casa popolare. Storia istituzionale e storia quotidiana IACP di Modena 1907-1997, Milano 1998 / M. Russo - R. Ruggeri, Officina Emilia. Memoria e identità: un binomio creativo, UNIMORE, Modena 2001 / L. Montedoro, La città razionalista. Urbanistica e architettura a Modena 1931-1965, Modena 2003 / L. Montedoro, La città razionalista. Modelli e frammenti. Urbanistica e architettura a Modena: 1931-1965, Modena 2004 / M. Casciato - P. Orlandi, Quale e quanta. Architettura in Emilia-Romagna nel Secondo Novecento, Bologna 2005 / V. Bulgarelli - C. Mazzeri, Città e architetture. Il Novecento a Modena, Modena 2012 / V. Bulgarelli - C. Mazzeri, Città e architetture industriali. Il Novecento a Modena, Modena 2015 / Comune di Modena, QC 1.n: Patrimonio edilizio moderno nel Comune di Modena, Modena 2003

VALORE STORICO, ARCHITETTONICO CULTURALE TESTIMONIALE**Valore Storico Culturale Testimoniale - Edilizia Minore****ELEMENTI DI INTERESSE:**

Il sistema volumetrico e il disegno delle facciate, le rifiniture esterne; muretto di recinzione dell'area cortiliva/giardino retrostante.

CONCLUSIONI:

Edificio storico di modesto interesse culturale, inteso come architettura residenziale minore, ma testimoniale per coerenza di caratteri tipologici e morfologici perchè collocato in una formazione di edifici disposti con Unitarietà di Impianto nel contesto urbano. La formazione unitaria ha una significativa riconoscibilità attuale, dovuta al posizionamento entro tessuti sorti in precedenza o successivamente, e rappresentativa di una logica urbanistica di Primo Novecento: le lottizzazioni residenziali delle prime Cooperative edilizie istituite da privati - come in questo caso, gli aggruppamenti di case popolari di inizio Novecento, gli aggruppamenti di edilizia economico popolare del periodo della Ricostruzione fra le due guerre, appartenenti al clima culturale del neorealismo architettonico. Per la valutazione relativa alla categoria di intervento edilizio, viene utilizzato lo strumento dell'indagine tipologica e della coerenza con la cultura costruttiva e compositiva del contesto.

Comune di Modena

N° IDENTIFICATIVO SCHEDA: 914

Codice edificio: 14192

DOCUMENTAZIONE FOTOGRAFICA

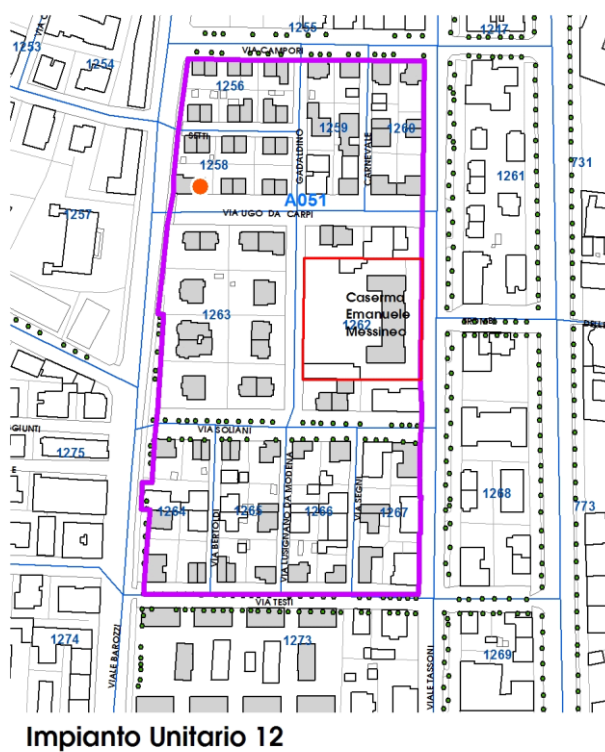
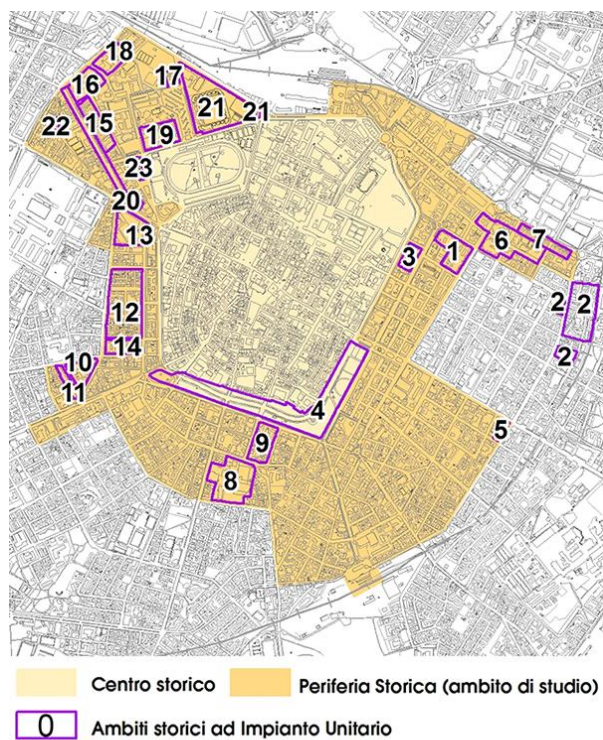


1985



2020

LOCALIZZAZIONE IMPIANTI UNITARI



Comune di Modena

N° IDENTIFICATIVO SCHEDA: 914

Codice edificio: 14192

VISTA PANORAMICA: ISOLATO NEL CONTESTO AMBIENTALE



2019 Google Immagini

VISTA DI DETTAGLIO: EDIFICIO NELL'ISOLATO



2019 Google Immagini

A cura di: Irma Palmieri, Barbara Ballestri, Francesco D'Alesio; immagini google: Andrea Reggianini.

Comune di Modena

N° IDENTIFICATIVO SCHEDA: 915

Codice edificio: 14339

LOCALIZZAZIONE

TERRITORIO URBANO

Denominazione:

Villini per impiegati Manifattura Tabacchi (Cooperativa La Casa Nostra)

Indirizzo: VIA UGO DA CARPI

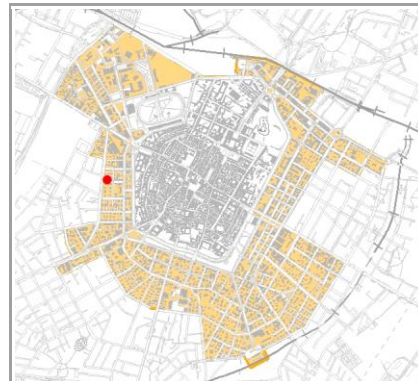
civico: 26

Estremi catastali 2018: Foglio 141 Mappale 122

Coordinate topografiche: 1652097,2 ; 4945491,8

Sez.Censimento (Isolato): 1258

Quartiere: 1 - CENTRO STORICO - S.CATALDO



CONDIZIONE GIURIDICA / TUTELE / VINCOLI ESISTENTI

Proprietà del Comune di Modena: NO

VINCOLO MONUMENTALE ai sensi del D.Lgs.42/2004 (Codice Beni Culturali e Paesaggio):
non presente

GIARDINO DI NOTEVOLE INTERESSE: non presente

Note:

ARCHITETTURA DEL PRIMO '900, cod. A051.

INDIVIDUAZIONE



DB topografico 2019 (1:2.000)




Foto aerea 2017 - C.G.R. s.p.a. Parma (1:2.000)

Comune di Modena**N° IDENTIFICATIVO SCHEDA: 915****Codice edificio: 14339****CARATTERISTICHE TESSUTI URBANI: ASSETTO MORFOLOGICO ORIGINARIO****Epoca edificatoria: CITTA' MODERNA DAL 1927 AL 1938 - La città' podestarile****Tipologia tessuto: 1**

- | | |
|---|--|
| <input type="checkbox"/> 1 QUADRE EDIFICATORIE (dal 1889 al 1955) | <input type="checkbox"/> 7 QUARTIERE ARTIGIANO (dal 1943 agli Anni '70) |
| <input type="checkbox"/> 2 ISOLATI RESIDENZIALI e/o ARTIGIANALI (dal 1889 al 1955) | <input type="checkbox"/> 8 ARTIGIANATO MISTO-COMMERCIALE: VIA EMILIA EST, VIA EMILIA OVEST (dal 1955 in poi) |
| <input type="checkbox"/> 3 EDILIZIA SPONTANEA, SU ASSI VIARI DI PRIMO IMPIANTO (dal 1889 al 1955) | <input type="checkbox"/> 9 LOTTIZZAZIONI, PUBBLICHE E PRIVATE, LUNGO LE DIRETTRICI DI ESPANSIONE (dal 1955 in poi) |
| <input type="checkbox"/> 4 NUOVI QUARTIERI: IACP, INA CASA, ... (dal 1943 al 1955) | <input type="checkbox"/> 10 SERVIZI IN GENERE E DI COMUNITA', A SCALA DI CITTA' (Anni '60 in poi) |
| <input type="checkbox"/> 5 LOTTIZZAZIONI RESIDENZIALI, A LIBERO MERCATO (dal 1943 in poi) | <input type="checkbox"/> 11 DISTRETTI PRODUTTIVI - PIP (Anni '70 in poi: zoning) |
| <input type="checkbox"/> 6 EDILIZIA SPECIALISTICA (dal 1943 in poi) | <input type="checkbox"/> 12 QUARTIERI PEEP (Anni '70 in poi: zoning) |
| | <input type="checkbox"/> 13 ALTRO |

Tipologia rappresentativa del contesto ambientale dell'isolato: a

- | | |
|--|--|
| <input type="checkbox"/> a Villini con giardino / Ville con giardino | <input type="checkbox"/> o Capannoni commerciali |
| <input type="checkbox"/> b Palazzi ad appartamenti con bottega ad angolo | <input type="checkbox"/> p Quartieri organici (capannoni a schiera, no residenza) |
| <input type="checkbox"/> c Palazzine ad appartamenti | <input type="checkbox"/> q Centri commerciali |
| <input type="checkbox"/> d Case botteghe (artigiani o commercianti) | <input type="checkbox"/> r Rilevanti edifici, Servizi di quartiere, Strutture generali |
| <input type="checkbox"/> e Insediamenti industriali (manifatturieri) | <input type="checkbox"/> s Capannoni a schiera, senza residenza |
| <input type="checkbox"/> f Aggruppamento palazzine (edilizia popolare) | <input type="checkbox"/> t Comparti di edilizia residenziale pubblica |
| <input type="checkbox"/> g Negozi-commercio, osterie-trattorie | <input type="checkbox"/> u Case d'abitazione moderne |
| <input type="checkbox"/> h Isolato popolare: La Popolarissima | <input type="checkbox"/> v Altro: |
| <input type="checkbox"/> i Complessi / Villaggi (edilizia popolare) | <input type="checkbox"/> z Nucleo residenz. o artigianale-manifatt., borgo |
| <input type="checkbox"/> l Isolati (palazzine-palazzi) | <input type="checkbox"/> x Nucleo insediativo ex rurale |
| <input type="checkbox"/> m Ospedali / Caserme / Mercati / Consorzi | <input type="checkbox"/> y Case padronali / Casini di campagna |
| <input type="checkbox"/> n Villaggi artigiani (capannoni con abitazioni) | <input type="checkbox"/> k Nucleo insediativo rurale a corte con giardino |
| | <input type="checkbox"/> w Complesso architettonico-territoriale (villa-giardino) |

Elaborati studio tessuti:

C1.1.7 TESSUTI URBANI PER EPOCA DI FORMAZIONE. 3 - Città' moderna 1927-1938. / C1.3.5 LA PERIFERIA STORICA. 3 - Settore territoriale Ovest.

TIPOLOGIA E STORICITA'**Tipologia originaria: CASA ABITAZIONE UNIBIFAMILIARE****Epoca / anno di costruzione: DAL 1919 AL 1923, DAL 1927 AL 1933****Toponimo (dove riscontrabile):****Riferimenti cartografici:****Notizie storiche:**

ARCHITETTURA DEL PRIMO '900: cod. A051. Progetto a cura della Cooperativa La Casa Nostra e di Mauro Pasini e Arrigo Galassi. E' un progetto territoriale organico – compreso tra i viali Tassoni e Barozzi, da via Campori a via Testi – su terreni del Comune, al fine di erigere 87 fabbricati uni o bifamiliari a cura della Cooperativa edilizia fra impiegati e salariati della Manifattura Tabacchi e Cooperativa Casa del Mutilato: i lavori inizieranno nel 1919 e proseguiranno fino alla metà degli Anni '30. Abitazioni destinate a una classe sociale più abbiente rispetto a quella cui erano rivolti gli interventi dello IACP, visibile nei caratteri di uno stile tardo Liberty.

Comune di Modena

N° IDENTIFICATIVO SCHEDA: 915

Codice edificio: 14339

CARATTERISTICHE EDIFICIO / MANUFATTO

N° piani utili fuori terra: 2

Area di pertinenza: area cortiliva

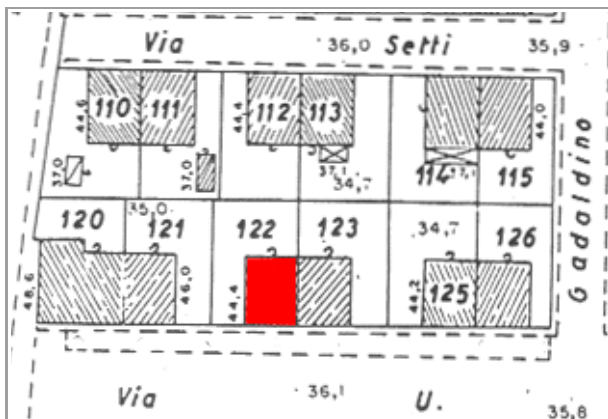
Uso attuale: residenziale

Uso attuale rispetto all'originario: invariato

Presenza di elementi architettonici di pregio e/o decorativi significativi (SI/NO): NO

Presenza di superfetazioni: nessuna

Stato di conservazione / Integrità del tipo edilizio: buono



Catasto 1984

Fonti bibliografiche:

G. Bertuzzi, Modena scomparsa: l'abbattimento delle mura, Modena 1990 / G. Bertuzzi, Trasformazioni edilizie e urbanistiche a Modena tra Ottocento e Novecento, Modena 1992 / G. Bertuzzi, Modena nuova: l'espansione urbana dalla fine Ottocento ai primi decenni Novecento, Modena 1992 / F. Baldelli, La ricostruzione. Gli anni dal 1945 al 1960, Settore Pubblica Istruzione, Modena 1996 / G. Leoni - S. Maffei, La casa popolare. Storia istituzionale e storia quotidiana IACP di Modena 1907-1997, Milano 1998 / M. Russo - R. Ruggeri, Officina Emilia. Memoria e identità: un binomio creativo, UNIMORE, Modena 2001 / L. Montedoro, La città razionalista. Urbanistica e architettura a Modena 1931-1965, Modena 2003 / L. Montedoro, La città razionalista. Modelli e frammenti. Urbanistica e architettura a Modena: 1931-1965, Modena 2004 / M. Casciato - P. Orlandi, Quale e quanta. Architettura in Emilia-Romagna nel Secondo Novecento, Bologna 2005 / V. Bulgarelli - C. Mazzeri, Città e architetture. Il Novecento a Modena, Modena 2012 / V. Bulgarelli - C. Mazzeri, Città e architetture industriali. Il Novecento a Modena, Modena 2015 / Comune di Modena, QC 1.n: Patrimonio edilizio moderno nel Comune di Modena, Modena 2003

VALORE STORICO, ARCHITETTONICO CULTURALE TESTIMONIALE**Valore Storico Culturale Testimoniale - Edilizia Minore****ELEMENTI DI INTERESSE:**

Il sistema volumetrico e il disegno delle facciate, le rifiniture esterne; muretto di recinzione dell'area cortiliva/giardino retrostante.

CONCLUSIONI:

Edificio storico di modesto interesse culturale, inteso come architettura residenziale minore, ma testimoniale per coerenza di caratteri tipologici e morfologici perchè collocato in una formazione di edifici disposti con Unitarietà di Impianto nel contesto urbano. La formazione unitaria ha una significativa riconoscibilità attuale, dovuta al posizionamento entro tessuti sorti in precedenza o successivamente, e rappresentativa di una logica urbanistica di Primo Novecento: le lottizzazioni residenziali delle prime Cooperative edilizie istituite da privati - come in questo caso, gli aggruppamenti di case popolari di inizio Novecento, gli aggruppamenti di edilizia economico popolare del periodo della Ricostruzione fra le due guerre, appartenenti al clima culturale del neorealismo architettonico. Per la valutazione relativa alla categoria di intervento edilizio, viene utilizzato lo strumento dell'indagine tipologica e della coerenza con la cultura costruttiva e compositiva del contesto.

Comune di Modena

N° IDENTIFICATIVO SCHEDA: 915

Codice edificio: 14339

DOCUMENTAZIONE FOTOGRAFICA

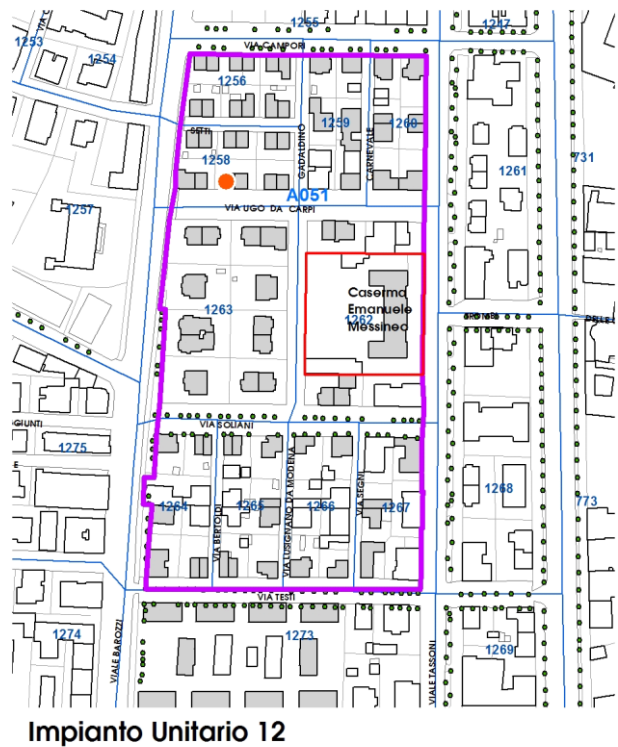
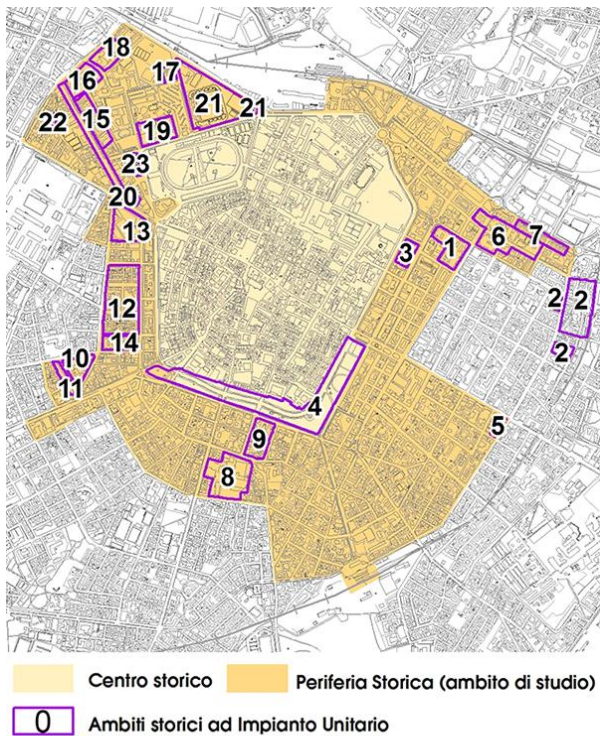


1985



2020

LOCALIZZAZIONE IMPIANTI UNITARI



Impianto Unitario 12

Comune di Modena

N° IDENTIFICATIVO SCHEDA: 915

Codice edificio: 14339

VISTA PANORAMICA: ISOLATO NEL CONTESTO AMBIENTALE



2019 Google Immagini

VISTA DI DETTAGLIO: EDIFICIO NELL'ISOLATO



2019 Google Immagini

A cura di: Irma Palmieri, Barbara Ballestri, Francesco D'Alesio; immagini google: Andrea Reggianini.

Comune di Modena

N° IDENTIFICATIVO SCHEDA: 916

Codice edificio: 14224

LOCALIZZAZIONE

TERRITORIO URBANO

Denominazione:

Villini per impiegati Manifattura Tabacchi (Cooperativa La Casa Nostra)

Indirizzo: VIA UGO DA CARPI

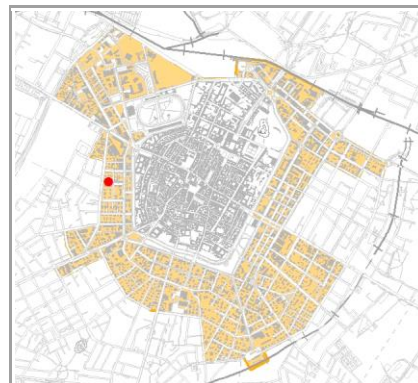
civico: 26

Estremi catastali 2018: Foglio 141 Mappale 123

Coordinate topografiche: 1652108,0 ; 4945491,8

Sez.Censimento (Isolato): 1258

Quartiere: 1 - CENTRO STORICO - S.CATALDO



CONDIZIONE GIURIDICA / TUTELE / VINCOLI ESISTENTI

Proprietà del Comune di Modena: NO

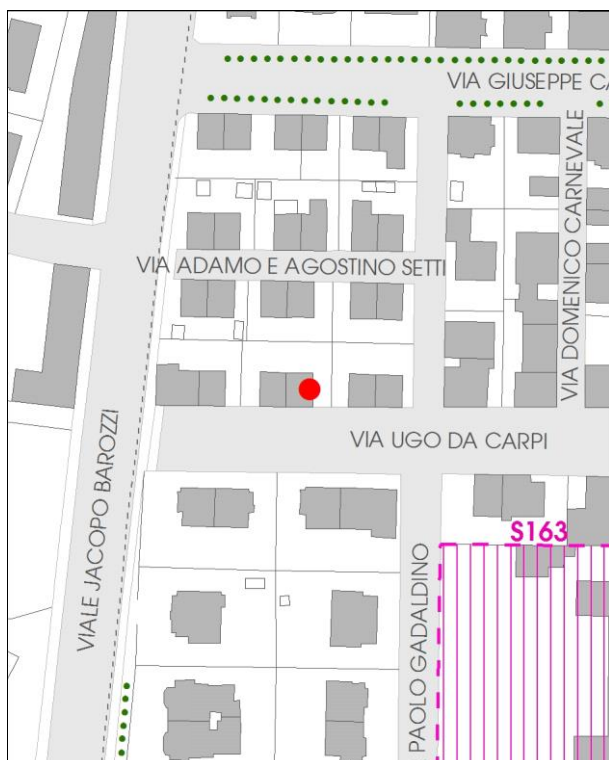
VINCOLO MONUMENTALE ai sensi del D.Lgs.42/2004 (Codice Beni Culturali e Paesaggio):
non presente

GIARDINO DI NOTEVOLE INTERESSE: non presente

Note:

ARCHITETTURA DEL PRIMO '900, cod. A051.

INDIVIDUAZIONE



DB topografico 2019 (1:2.000)




Foto aerea 2017 - C.G.R. s.p.a. Parma (1:2.000)

Comune di Modena**N° IDENTIFICATIVO SCHEDA: 916****Codice edificio: 14224****CARATTERISTICHE TESSUTI URBANI: ASSETTO MORFOLOGICO ORIGINARIO****Epoca edificatoria: CITTA' MODERNA DAL 1927 AL 1938 - La città' podestarile****Tipologia tessuto: 1**

- | | |
|---|--|
| <input type="checkbox"/> 1 QUADRE EDIFICATORIE (dal 1889 al 1955) | <input type="checkbox"/> 7 QUARTIERE ARTIGIANO (dal 1943 agli Anni '70) |
| <input type="checkbox"/> 2 ISOLATI RESIDENZIALI e/o ARTIGIANALI (dal 1889 al 1955) | <input type="checkbox"/> 8 ARTIGIANATO MISTO-COMMERCIALE: VIA EMILIA EST, VIA EMILIA OVEST (dal 1955 in poi) |
| <input type="checkbox"/> 3 EDILIZIA SPONTANEA, SU ASSI VIARI DI PRIMO IMPIANTO (dal 1889 al 1955) | <input type="checkbox"/> 9 LOTTIZZAZIONI, PUBBLICHE E PRIVATE, LUNGO LE DIRETTRICI DI ESPANSIONE (dal 1955 in poi) |
| <input type="checkbox"/> 4 NUOVI QUARTIERI: IACP, INA CASA, ... (dal 1943 al 1955) | <input type="checkbox"/> 10 SERVIZI IN GENERE E DI COMUNITA', A SCALA DI CITTA' (Anni '60 in poi) |
| <input type="checkbox"/> 5 LOTTIZZAZIONI RESIDENZIALI, A LIBERO MERCATO (dal 1943 in poi) | <input type="checkbox"/> 11 DISTRETTI PRODUTTIVI - PIP (Anni '70 in poi: zoning) |
| <input type="checkbox"/> 6 EDILIZIA SPECIALISTICA (dal 1943 in poi) | <input type="checkbox"/> 12 QUARTIERI PEEP (Anni '70 in poi: zoning) |
| | <input type="checkbox"/> 13 ALTRO |

Tipologia rappresentativa del contesto ambientale dell'isolato: a

- | | |
|--|--|
| <input type="checkbox"/> a Villini con giardino / Ville con giardino | <input type="checkbox"/> o Capannoni commerciali |
| <input type="checkbox"/> b Palazzi ad appartamenti con bottega ad angolo | <input type="checkbox"/> p Quartieri organici (capannoni a schiera, no residenza) |
| <input type="checkbox"/> c Palazzine ad appartamenti | <input type="checkbox"/> q Centri commerciali |
| <input type="checkbox"/> d Case botteghe (artigiani o commercianti) | <input type="checkbox"/> r Rilevanti edifici, Servizi di quartiere, Strutture generali |
| <input type="checkbox"/> e Insediamenti industriali (manifatturieri) | <input type="checkbox"/> s Capannoni a schiera, senza residenza |
| <input type="checkbox"/> f Aggruppamento palazzine (edilizia popolare) | <input type="checkbox"/> t Comparti di edilizia residenziale pubblica |
| <input type="checkbox"/> g Negozi-commercio, osterie-trattorie | <input type="checkbox"/> u Case d'abitazione moderne |
| <input type="checkbox"/> h Isolato popolare: La Popolarissima | <input type="checkbox"/> v Altro: |
| <input type="checkbox"/> i Complessi / Villaggi (edilizia popolare) | <input type="checkbox"/> z Nucleo residenz. o artigianale-manifatt., borgo |
| <input type="checkbox"/> l Isolati (palazzine-palazzi) | <input type="checkbox"/> x Nucleo insediativo ex rurale |
| <input type="checkbox"/> m Ospedali / Caserme / Mercati / Consorzi | <input type="checkbox"/> y Case padronali / Casini di campagna |
| <input type="checkbox"/> n Villaggi artigiani (capannoni con abitazioni) | <input type="checkbox"/> k Nucleo insediativo rurale a corte con giardino |
| | <input type="checkbox"/> w Complesso architettonico-territoriale (villa-giardino) |

Elaborati studio tessuti:

C1.1.7 TESSUTI URBANI PER EPOCA DI FORMAZIONE. 3 - Città' moderna 1927-1938. / C1.3.5 LA PERIFERIA STORICA. 3 - Settore territoriale Ovest.

TIPOLOGIA E STORICITA'**Tipologia originaria: CASA ABITAZIONE UNIBIFAMILIARE****Epoca / anno di costruzione: DAL 1919 AL 1923, DAL 1927 AL 1933****Toponimo (dove riscontrabile):****Riferimenti cartografici:****Notizie storiche:**

ARCHITETTURA DEL PRIMO '900: cod. A051. Progetto a cura della Cooperativa La Casa Nostra e di Mauro Pasini e Arrigo Galassi. E' un progetto territoriale organico – compreso tra i viali Tassoni e Barozzi, da via Campori a via Testi – su terreni del Comune, al fine di erigere 87 fabbricati uni o bifamiliari a cura della Cooperativa edilizia fra impiegati e salariati della Manifattura Tabacchi e Cooperativa Casa del Mutilato: i lavori inizieranno nel 1919 e proseguiranno fino alla metà degli Anni '30. Abitazioni destinate a una classe sociale più abbiente rispetto a quella cui erano rivolti gli interventi dello IACP, visibile nei caratteri di uno stile tardo Liberty.

Comune di Modena

N° IDENTIFICATIVO SCHEDA: 916

Codice edificio: 14224

CARATTERISTICHE EDIFICIO / MANUFATTO

N° piani utili fuori terra: 2

Area di pertinenza: area cortiliva

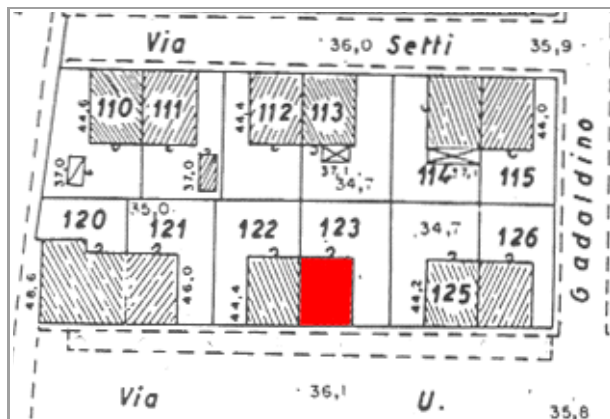
Uso attuale: residenziale

Uso attuale rispetto all'originario: invariato

Presenza di elementi architettonici di pregio e/o decorativi significativi (SI/NO): NO

Presenza di superfetazioni: nessuna

Stato di conservazione / Integrità del tipo edilizio: buono



Catasto 1984

Fonti bibliografiche:

G. Bertuzzi, Modena scomparsa: l'abbattimento delle mura, Modena 1990 / G. Bertuzzi, Trasformazioni edilizie e urbanistiche a Modena tra Ottocento e Novecento, Modena 1992 / G. Bertuzzi, Modena nuova: l'espansione urbana dalla fine Ottocento ai primi decenni Novecento, Modena 1992 / F. Baldelli, La ricostruzione. Gli anni dal 1945 al 1960, Settore Pubblica Istruzione, Modena 1996 / G. Leoni - S. Maffei, La casa popolare. Storia istituzionale e storia quotidiana IACP di Modena 1907-1997, Milano 1998 / M. Russo - R. Ruggeri, Officina Emilia. Memoria e identità: un binomio creativo, UNIMORE, Modena 2001 / L. Montedoro, La città razionalista. Urbanistica e architettura a Modena 1931-1965, Modena 2003 / L. Montedoro, La città razionalista. Modelli e frammenti. Urbanistica e architettura a Modena: 1931-1965, Modena 2004 / M. Casciato - P. Orlandi, Quale e quanta. Architettura in Emilia-Romagna nel Secondo Novecento, Bologna 2005 / V. Bulgarelli - C. Mazzeri, Città e architetture. Il Novecento a Modena, Modena 2012 / V. Bulgarelli - C. Mazzeri, Città e architetture industriali. Il Novecento a Modena, Modena 2015 / Comune di Modena, QC 1.n: Patrimonio edilizio moderno nel Comune di Modena, Modena 2003

VALORE STORICO, ARCHITETTONICO CULTURALE TESTIMONIALE**Valore Storico Culturale Testimoniale - Edilizia Minore****ELEMENTI DI INTERESSE:**

Il sistema volumetrico e il disegno delle facciate, le rifiniture esterne; muretto di recinzione dell'area cortiliva/giardino retrostante.

CONCLUSIONI:

Edificio storico di modesto interesse culturale, inteso come architettura residenziale minore, ma testimoniale per coerenza di caratteri tipologici e morfologici perchè collocato in una formazione di edifici disposti con Unitarietà di Impianto nel contesto urbano. La formazione unitaria ha una significativa riconoscibilità attuale, dovuta al posizionamento entro tessuti sorti in precedenza o successivamente, e rappresentativa di una logica urbanistica di Primo Novecento: le lottizzazioni residenziali delle prime Cooperative edilizie istituite da privati - come in questo caso, gli aggruppamenti di case popolari di inizio Novecento, gli aggruppamenti di edilizia economico popolare del periodo della Ricostruzione fra le due guerre, appartenenti al clima culturale del neorealismo architettonico. Per la valutazione relativa alla categoria di intervento edilizio, viene utilizzato lo strumento dell'indagine tipologica e della coerenza con la cultura costruttiva e compositiva del contesto.

Comune di Modena

N° IDENTIFICATIVO SCHEDA: 916

Codice edificio: 14224

DOCUMENTAZIONE FOTOGRAFICA

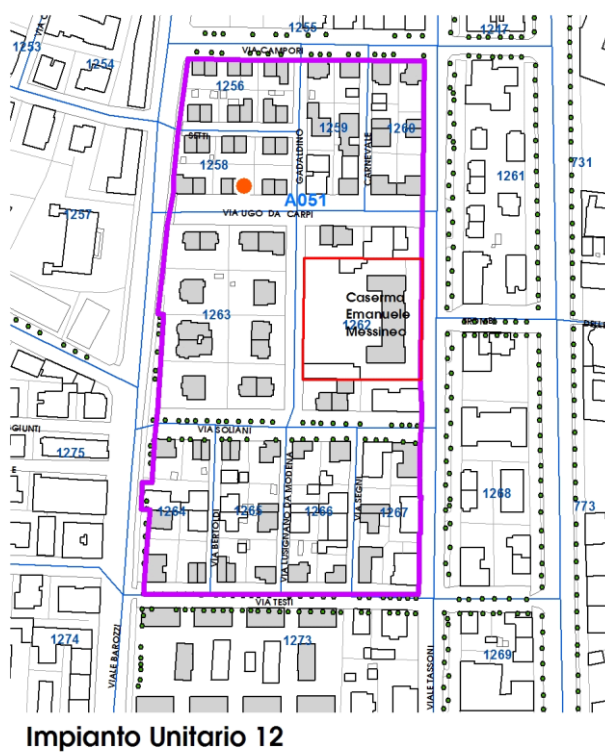
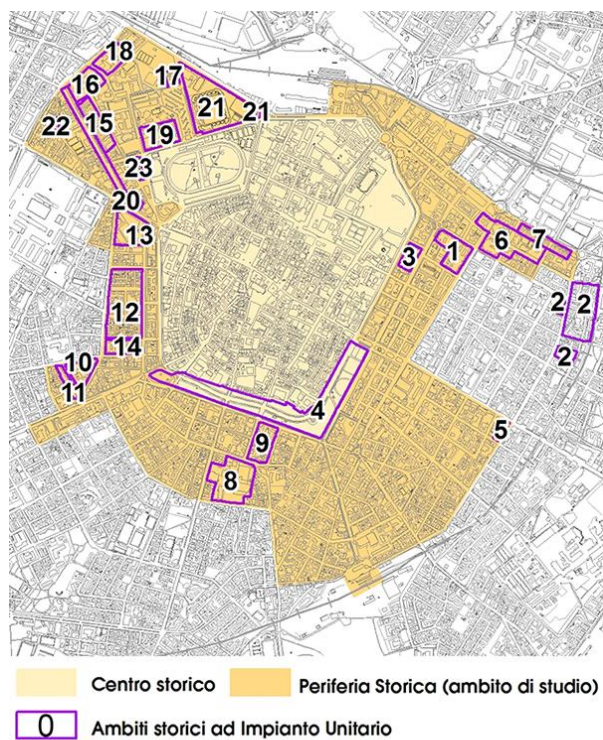


1985



2020

LOCALIZZAZIONE IMPIANTI UNITARI



Comune di Modena

N° IDENTIFICATIVO SCHEDA: 916

Codice edificio: 14224

VISTA PANORAMICA: ISOLATO NEL CONTESTO AMBIENTALE



2019 Google Immagini

VISTA DI DETTAGLIO: EDIFICIO NELL'ISOLATO



2019 Google Immagini

A cura di: Irma Palmieri, Barbara Ballestri, Francesco D'Alesio; immagini google: Andrea Reggianini.

Comune di Modena

N° IDENTIFICATIVO SCHEDA: 917

Codice edificio: 14235

LOCALIZZAZIONE

TERRITORIO URBANO

Denominazione:

Villini per impiegati Manifattura Tabacchi (Cooperativa La Casa Nostra)

Indirizzo: VIA UGO DA CARPI

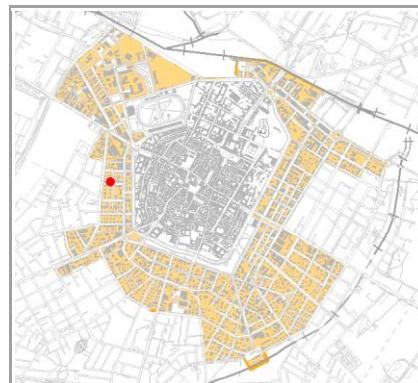
civico: 12

Estremi catastali 2018: Foglio 141 Mappale 125

Coordinate topografiche: 1652120,8 ; 4945491,9

Sez.Censimento (Isolato): 1258

Quartiere: 1 - CENTRO STORICO - S.CATALDO



CONDIZIONE GIURIDICA / TUTELE / VINCOLI ESISTENTI

Proprietà del Comune di Modena: NO

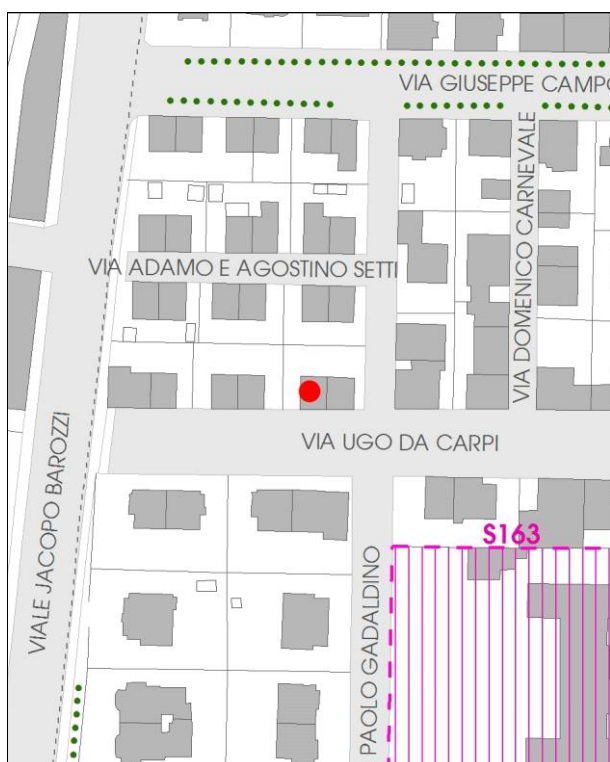
VINCOLO MONUMENTALE ai sensi del D.Lgs.42/2004 (Codice Beni Culturali e Paesaggio):
non presente

GIARDINO DI NOTEVOLE INTERESSE: non presente

Note:

ARCHITETTURA DEL PRIMO '900, cod. A051.

INDIVIDUAZIONE



DB topografico 2019 (1:2.000)




Foto aerea 2017 - C.G.R. s.p.a. Parma (1:2.000)

Comune di Modena**N° IDENTIFICATIVO SCHEDA: 917****Codice edificio: 14235****CARATTERISTICHE TESSUTI URBANI: ASSETTO MORFOLOGICO ORIGINARIO****Epoca edificatoria: CITTA' MODERNA DAL 1927 AL 1938 - La città' podestarile****Tipologia tessuto: 1**

- | | |
|---|--|
| <input type="checkbox"/> 1 QUADRE EDIFICATORIE (dal 1889 al 1955) | <input type="checkbox"/> 7 QUARTIERE ARTIGIANO (dal 1943 agli Anni '70) |
| <input type="checkbox"/> 2 ISOLATI RESIDENZIALI e/o ARTIGIANALI (dal 1889 al 1955) | <input type="checkbox"/> 8 ARTIGIANATO MISTO-COMMERCIALE: VIA EMILIA EST, VIA EMILIA OVEST (dal 1955 in poi) |
| <input type="checkbox"/> 3 EDILIZIA SPONTANEA, SU ASSI VIARI DI PRIMO IMPIANTO (dal 1889 al 1955) | <input type="checkbox"/> 9 LOTTIZZAZIONI, PUBBLICHE E PRIVATE, LUNGO LE DIRETTRICI DI ESPANSIONE (dal 1955 in poi) |
| <input type="checkbox"/> 4 NUOVI QUARTIERI: IACP, INA CASA, ... (dal 1943 al 1955) | <input type="checkbox"/> 10 SERVIZI IN GENERE E DI COMUNITA', A SCALA DI CITTA' (Anni '60 in poi) |
| <input type="checkbox"/> 5 LOTTIZZAZIONI RESIDENZIALI, A LIBERO MERCATO (dal 1943 in poi) | <input type="checkbox"/> 11 DISTRETTI PRODUTTIVI - PIP (Anni '70 in poi: zoning) |
| <input type="checkbox"/> 6 EDILIZIA SPECIALISTICA (dal 1943 in poi) | <input type="checkbox"/> 12 QUARTIERI PEEP (Anni '70 in poi: zoning) |
| | <input type="checkbox"/> 13 ALTRO |

Tipologia rappresentativa del contesto ambientale dell'isolato: a

- | | |
|--|--|
| <input type="checkbox"/> a Villini con giardino / Ville con giardino | <input type="checkbox"/> o Capannoni commerciali |
| <input type="checkbox"/> b Palazzi ad appartamenti con bottega ad angolo | <input type="checkbox"/> p Quartieri organici (capannoni a schiera, no residenza) |
| <input type="checkbox"/> c Palazzine ad appartamenti | <input type="checkbox"/> q Centri commerciali |
| <input type="checkbox"/> d Case botteghe (artigiani o commercianti) | <input type="checkbox"/> r Rilevanti edifici, Servizi di quartiere, Strutture generali |
| <input type="checkbox"/> e Insediamenti industriali (manifatturieri) | <input type="checkbox"/> s Capannoni a schiera, senza residenza |
| <input type="checkbox"/> f Aggruppamento palazzine (edilizia popolare) | <input type="checkbox"/> t Comparti di edilizia residenziale pubblica |
| <input type="checkbox"/> g Negozi-commercio, osterie-trattorie | <input type="checkbox"/> u Case d'abitazione moderne |
| <input type="checkbox"/> h Isolato popolare: La Popolarissima | <input type="checkbox"/> v Altro: |
| <input type="checkbox"/> i Complessi / Villaggi (edilizia popolare) | <input type="checkbox"/> z Nucleo residenz. o artigianale-manifatt., borgo |
| <input type="checkbox"/> l Isolati (palazzine-palazzi) | <input type="checkbox"/> x Nucleo insediativo ex rurale |
| <input type="checkbox"/> m Ospedali / Caserme / Mercati / Consorzi | <input type="checkbox"/> y Case padronali / Casini di campagna |
| <input type="checkbox"/> n Villaggi artigiani (capannoni con abitazioni) | <input type="checkbox"/> k Nucleo insediativo rurale a corte con giardino |
| | <input type="checkbox"/> w Complesso architettonico-territoriale (villa-giardino) |

Elaborati studio tessuti:

C1.1.7 TESSUTI URBANI PER EPOCA DI FORMAZIONE. 3 - Città' moderna 1927-1938. / C1.3.5 LA PERIFERIA STORICA. 3 - Settore territoriale Ovest.

TIPOLOGIA E STORICITA'**Tipologia originaria: CASA ABITAZIONE UNIBIFAMILIARE****Epoca / anno di costruzione: DAL 1919 AL 1923, DAL 1927 AL 1933****Toponimo (dove riscontrabile):****Riferimenti cartografici:****Notizie storiche:**

ARCHITETTURA DEL PRIMO '900: cod. A051. Progetto a cura della Cooperativa La Casa Nostra e di Mauro Pasini e Arrigo Galassi. E' un progetto territoriale organico – compreso tra i viali Tassoni e Barozzi, da via Campori a via Testi – su terreni del Comune, al fine di erigere 87 fabbricati uni o bifamiliari a cura della Cooperativa edilizia fra impiegati e salariati della Manifattura Tabacchi e Cooperativa Casa del Mutilato: i lavori inizieranno nel 1919 e proseguiranno fino alla metà degli Anni '30. Abitazioni destinate a una classe sociale più abbiente rispetto a quella cui erano rivolti gli interventi dello IACP, visibile nei caratteri di uno stile tardo Liberty.

Comune di Modena

N° IDENTIFICATIVO SCHEDA: 917

Codice edificio: 14235

CARATTERISTICHE EDIFICIO / MANUFATTO

N° piani utili fuori terra: **2**

Area di pertinenza: **area cortiliva**

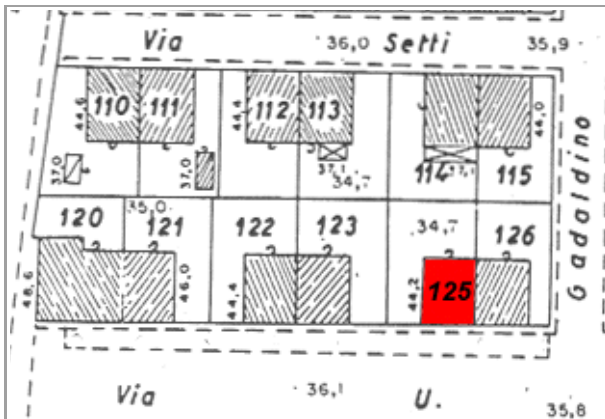
Uso attuale: residenziale

Uso attuale rispetto all'originario: **invariato**

Presenza di elementi architettonici di pregio e/o decorativi significativi (SI/NO): **NO**

Presenza di superfetazioni: nessuna

Stato di conservazione / Integrità del tipo edilizio: buono



Catasto 1984

Fonti bibliografiche:

G. Bertuzzi, Modena scomparsa: l'abbattimento delle mura, Modena 1990 / G. Bertuzzi, Trasformazioni edilizie e urbanistiche a Modena tra Ottocento e Novecento, Modena 1992 / G. Bertuzzi, Modena nuova: l'espansione urbana dalla fine Ottocento ai primi decenni Novecento, Modena 1992 / F. Baldelli, La ricostruzione. Gli anni dal 1945 al 1960, Settore Pubblica Istruzione, Modena 1996 / R. Leoni - S. Maffei, La casa popolare. Storia istituzionale e storia quotidiana IACP di Modena 1907-1997, Milano 1998 / M. Russo - R. Ruggeri, Officina Emilia. Memoria e identità: un binomio creativo, UNIMORE, Modena 2001 / L. Montedoro, La città razionalista. Urbanistica e architettura a Modena 1931-1965, Modena 2003 / L. Montedoro, La città razionalista. Modelli e frammenti. Urbanistica e architettura a Modena: 1931-1965, Modena 2004 / M. Casciato - P. Orlandi, Quale e quanta. Architettura in Emilia-Romagna nel Secondo Novecento, Bologna 2005 / V. Bulgarelli - C. Mazzeri, Città e architetture. Il Novecento a Modena, Modena 2012 / V. Bulgarelli - C. Mazzeri, Città e architetture industriali. Il Novecento a Modena, Modena 2015 / Comune di Modena, QC 1.n: Patrimonio edilizio moderno nel Comune di Modena, Modena 2003

VALORE STORICO, ARCHITETTONICO CULTURALE TESTIMONIALE

Valore Storico Culturale Testimoniale - Edilizia Minore

ELEMENTI DI INTERESSE:

Il sistema volumetrico e il disegno delle facciate, le rifiniture esterne; muretto di recinzione dell'area cortiliva/giardino retrostante.

CONCLUSIONI:

Edificio storico di modesto interesse culturale, inteso come architettura residenziale minore, ma testimoniale per coerenza di caratteri tipologici e morfologici perchè collocato in una formazione di edifici disposti con Unitarietà di Impianto nel contesto urbano. La formazione unitaria ha una significativa riconoscibilità attuale, dovuta al posizionamento entro tessuti sorti in precedenza o successivamente, e rappresentativa di una logica urbanistica di Primo Novecento: le lottizzazioni residenziali delle prime Cooperative edilizie istituite da privati - come in questo caso, gli aggruppamenti di case popolari di inizio Novecento, gli aggruppamenti di edilizia economico popolare del periodo della Ricostruzione fra le due guerre, appartenenti al clima culturale del neorealismo architettonico. Per la valutazione relativa alla categoria di intervento edilizio, viene utilizzato lo strumento dell'indagine tipologica e della coerenza con la cultura costruttiva e compositiva del contesto.

Comune di Modena

N° IDENTIFICATIVO SCHEDA: 917

Codice edificio: 14235

DOCUMENTAZIONE FOTOGRAFICA

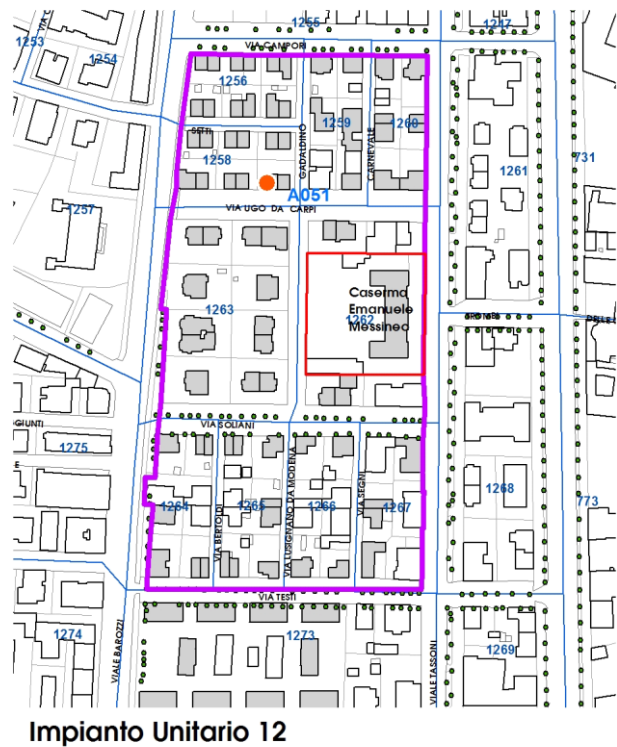
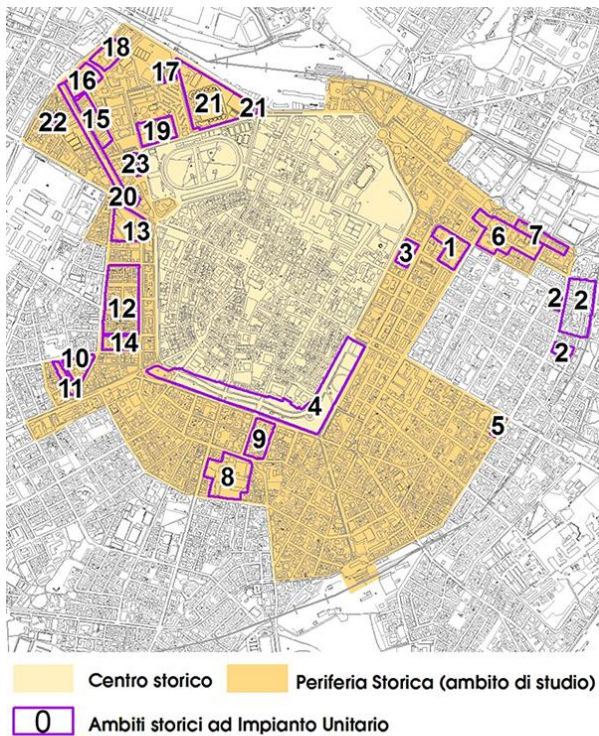


1985



2020

LOCALIZZAZIONE IMPIANTI UNITARI



Comune di Modena

N° IDENTIFICATIVO SCHEDA: 917

Codice edificio: 14235

VISTA PANORAMICA: ISOLATO NEL CONTESTO AMBIENTALE



2019 Google Immagini

VISTA DI DETTAGLIO: EDIFICIO NELL'ISOLATO



2019 Google Immagini

A cura di: Irma Palmieri, Barbara Ballestri, Francesco D'Alesio; immagini google: Andrea Reggianini.

Comune di Modena

N° IDENTIFICATIVO SCHEDA: 918

Codice edificio: 13987

LOCALIZZAZIONE

TERRITORIO URBANO

Denominazione:

Villini per impiegati Manifattura Tabacchi (Cooperativa La Casa Nostra)

Indirizzo: VIA UGO DA CARPI

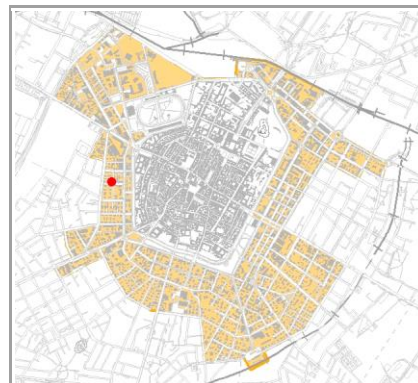
civico: 12

Estremi catastali 2018: Foglio 141 Mappale 126

Coordinate topografiche: 1652130,7 ; 4945491,9

Sez.Censimento (Isolato): 1258

Quartiere: 1 - CENTRO STORICO - S.CATALDO



CONDIZIONE GIURIDICA / TUTELE / VINCOLI ESISTENTI

Proprietà del Comune di Modena: NO

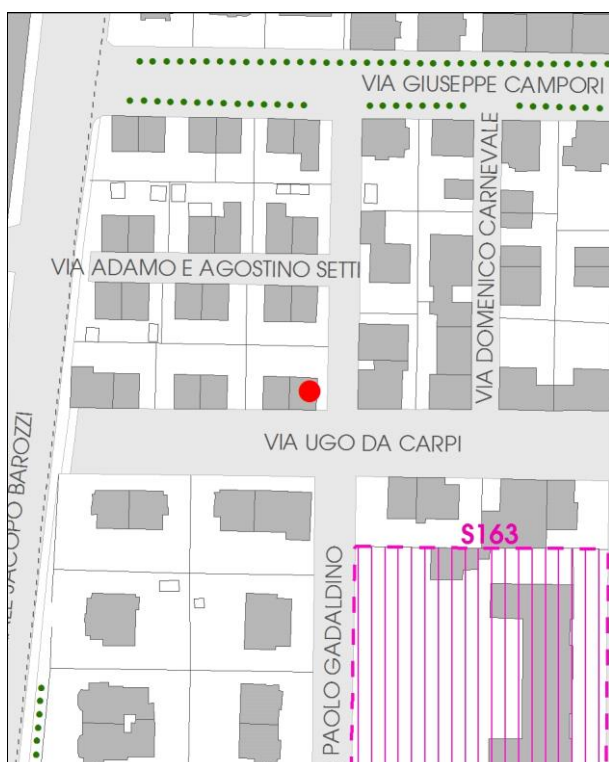
VINCOLO MONUMENTALE ai sensi del D.Lgs.42/2004 (Codice Beni Culturali e Paesaggio):
non presente

GIARDINO DI NOTEVOLE INTERESSE: non presente

Note:

ARCHITETTURA DEL PRIMO '900, cod. A051.

INDIVIDUAZIONE



DB topografico 2019 (1:2.000)



Foto aerea 2017 - C.G.R. s.p.a. Parma (1:2.000)

Comune di Modena**N° IDENTIFICATIVO SCHEDA: 918****Codice edificio: 13987****CARATTERISTICHE TESSUTI URBANI: ASSETTO MORFOLOGICO ORIGINARIO****Epoca edificatoria: CITTA' MODERNA DAL 1927 AL 1938 - La città' podestarile****Tipologia tessuto: 1**

- | | |
|---|--|
| <input type="checkbox"/> 1 QUADRE EDIFICATORIE (dal 1889 al 1955) | <input type="checkbox"/> 7 QUARTIERE ARTIGIANO (dal 1943 agli Anni '70) |
| <input type="checkbox"/> 2 ISOLATI RESIDENZIALI e/o ARTIGIANALI (dal 1889 al 1955) | <input type="checkbox"/> 8 ARTIGIANATO MISTO-COMMERCIALE: VIA EMILIA EST, VIA EMILIA OVEST (dal 1955 in poi) |
| <input type="checkbox"/> 3 EDILIZIA SPONTANEA, SU ASSI VIARI DI PRIMO IMPIANTO (dal 1889 al 1955) | <input type="checkbox"/> 9 LOTTIZZAZIONI, PUBBLICHE E PRIVATE, LUNGO LE DIRETTRICI DI ESPANSIONE (dal 1955 in poi) |
| <input type="checkbox"/> 4 NUOVI QUARTIERI: IACP, INA CASA, ... (dal 1943 al 1955) | <input type="checkbox"/> 10 SERVIZI IN GENERE E DI COMUNITA', A SCALA DI CITTA' (Anni '60 in poi) |
| <input type="checkbox"/> 5 LOTTIZZAZIONI RESIDENZIALI, A LIBERO MERCATO (dal 1943 in poi) | <input type="checkbox"/> 11 DISTRETTI PRODUTTIVI - PIP (Anni '70 in poi: zoning) |
| <input type="checkbox"/> 6 EDILIZIA SPECIALISTICA (dal 1943 in poi) | <input type="checkbox"/> 12 QUARTIERI PEEP (Anni '70 in poi: zoning) |
| | <input type="checkbox"/> 13 ALTRO |

Tipologia rappresentativa del contesto ambientale dell'isolato: a

- | | |
|--|--|
| <input type="checkbox"/> a Villini con giardino / Ville con giardino | <input type="checkbox"/> o Capannoni commerciali |
| <input type="checkbox"/> b Palazzi ad appartamenti con bottega ad angolo | <input type="checkbox"/> p Quartieri organici (capannoni a schiera, no residenza) |
| <input type="checkbox"/> c Palazzine ad appartamenti | <input type="checkbox"/> q Centri commerciali |
| <input type="checkbox"/> d Case botteghe (artigiani o commercianti) | <input type="checkbox"/> r Rilevanti edifici, Servizi di quartiere, Strutture generali |
| <input type="checkbox"/> e Insediamenti industriali (manifatturieri) | <input type="checkbox"/> s Capannoni a schiera, senza residenza |
| <input type="checkbox"/> f Aggruppamento palazzine (edilizia popolare) | <input type="checkbox"/> t Comparti di edilizia residenziale pubblica |
| <input type="checkbox"/> g Negozi-commercio, osterie-trattorie | <input type="checkbox"/> u Case d'abitazione moderne |
| <input type="checkbox"/> h Isolato popolare: La Popolarissima | <input type="checkbox"/> v Altro: |
| <input type="checkbox"/> i Complessi / Villaggi (edilizia popolare) | <input type="checkbox"/> z Nucleo residenz. o artigianale-manifatt., borgo |
| <input type="checkbox"/> l Isolati (palazzine-palazzi) | <input type="checkbox"/> x Nucleo insediativo ex rurale |
| <input type="checkbox"/> m Ospedali / Caserme / Mercati / Consorzi | <input type="checkbox"/> y Case padronali / Casini di campagna |
| <input type="checkbox"/> n Villaggi artigiani (capannoni con abitazioni) | <input type="checkbox"/> k Nucleo insediativo rurale a corte con giardino |
| | <input type="checkbox"/> w Complesso architettonico-territoriale (villa-giardino) |

Elaborati studio tessuti:

C1.1.7 TESSUTI URBANI PER EPOCA DI FORMAZIONE. 3 - Città' moderna 1927-1938. / C1.3.5 LA PERIFERIA STORICA. 3 - Settore territoriale Ovest.

TIPOLOGIA E STORICITA'**Tipologia originaria: CASA ABITAZIONE UNIBIFAMILIARE****Epoca / anno di costruzione: DAL 1919 AL 1923, DAL 1927 AL 1933****Toponimo (dove riscontrabile):****Riferimenti cartografici:****Notizie storiche:**

ARCHITETTURA DEL PRIMO '900: cod. A051. Progetto a cura della Cooperativa La Casa Nostra e di Mauro Pasini e Arrigo Galassi. E' un progetto territoriale organico – compreso tra i viali Tassoni e Barozzi, da via Campori a via Testi – su terreni del Comune, al fine di erigere 87 fabbricati uni o bifamiliari a cura della Cooperativa edilizia fra impiegati e salariati della Manifattura Tabacchi e Cooperativa Casa del Mutilato: i lavori inizieranno nel 1919 e proseguiranno fino alla metà degli Anni '30. Abitazioni destinate a una classe sociale più abbiente rispetto a quella cui erano rivolti gli interventi dello IACP, visibile nei caratteri di uno stile tardo Liberty.

Comune di Modena

N° IDENTIFICATIVO SCHEDA: 918

Codice edificio: 13987

CARATTERISTICHE EDIFICIO / MANUFATTO

N° piani utili fuori terra: 2

Area di pertinenza: area cortiliva

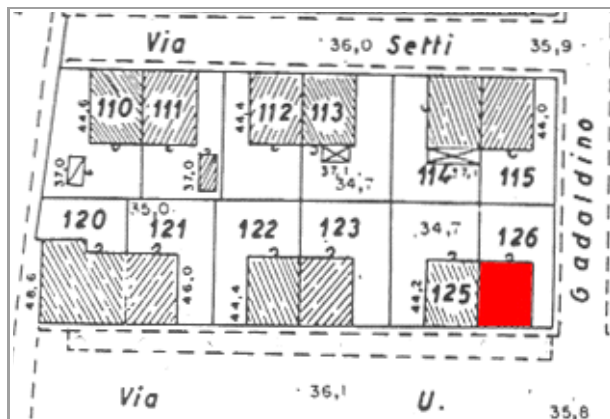
Uso attuale: residenziale

Uso attuale rispetto all'originario: invariato

Presenza di elementi architettonici di pregio e/o decorativi significativi (SI/NO): NO

Presenza di superfetazioni: nessuna

Stato di conservazione / Integrità del tipo edilizio: buono



Catasto 1984

Fonti bibliografiche:

G. Bertuzzi, Modena scomparsa: l'abbattimento delle mura, Modena 1990 / G. Bertuzzi, Trasformazioni edilizie e urbanistiche a Modena tra Ottocento e Novecento, Modena 1992 / G. Bertuzzi, Modena nuova: l'espansione urbana dalla fine Ottocento ai primi decenni Novecento, Modena 1992 / F. Baldelli, La ricostruzione. Gli anni dal 1945 al 1960, Settore Pubblica Istruzione, Modena 1996 / G. Leoni - S. Maffei, La casa popolare. Storia istituzionale e storia quotidiana IACP di Modena 1907-1997, Milano 1998 / M. Russo - R. Ruggeri, Officina Emilia. Memoria e identità: un binomio creativo, UNIMORE, Modena 2001 / L. Montedoro, La città razionalista. Urbanistica e architettura a Modena 1931-1965, Modena 2003 / L. Montedoro, La città razionalista. Modelli e frammenti. Urbanistica e architettura a Modena: 1931-1965, Modena 2004 / M. Casciato - P. Orlandi, Quale e quanta. Architettura in Emilia-Romagna nel Secondo Novecento, Bologna 2005 / V. Bulgarelli - C. Mazzeri, Città e architetture. Il Novecento a Modena, Modena 2012 / V. Bulgarelli - C. Mazzeri, Città e architetture industriali. Il Novecento a Modena, Modena 2015 / Comune di Modena, QC 1.n: Patrimonio edilizio moderno nel Comune di Modena, Modena 2003

VALORE STORICO, ARCHITETTONICO CULTURALE TESTIMONIALE**Valore Storico Culturale Testimoniale - Edilizia Minore****ELEMENTI DI INTERESSE:**

Il sistema volumetrico e il disegno delle facciate, le rifiniture esterne; muretto di recinzione dell'area cortiliva/giardino retrostante.

CONCLUSIONI:

Edificio storico di modesto interesse culturale, inteso come architettura residenziale minore, ma testimoniale per coerenza di caratteri tipologici e morfologici perchè collocato in una formazione di edifici disposti con Unitarietà di Impianto nel contesto urbano. La formazione unitaria ha una significativa riconoscibilità attuale, dovuta al posizionamento entro tessuti sorti in precedenza o successivamente, e rappresentativa di una logica urbanistica di Primo Novecento: le lottizzazioni residenziali delle prime Cooperative edilizie istituite da privati - come in questo caso, gli aggruppamenti di case popolari di inizio Novecento, gli aggruppamenti di edilizia economico popolare del periodo della Ricostruzione fra le due guerre, appartenenti al clima culturale del neorealismo architettonico. Per la valutazione relativa alla categoria di intervento edilizio, viene utilizzato lo strumento dell'indagine tipologica e della coerenza con la cultura costruttiva e compositiva del contesto.

Comune di Modena

N° IDENTIFICATIVO SCHEDA: 918

Codice edificio: 13987

DOCUMENTAZIONE FOTOGRAFICA

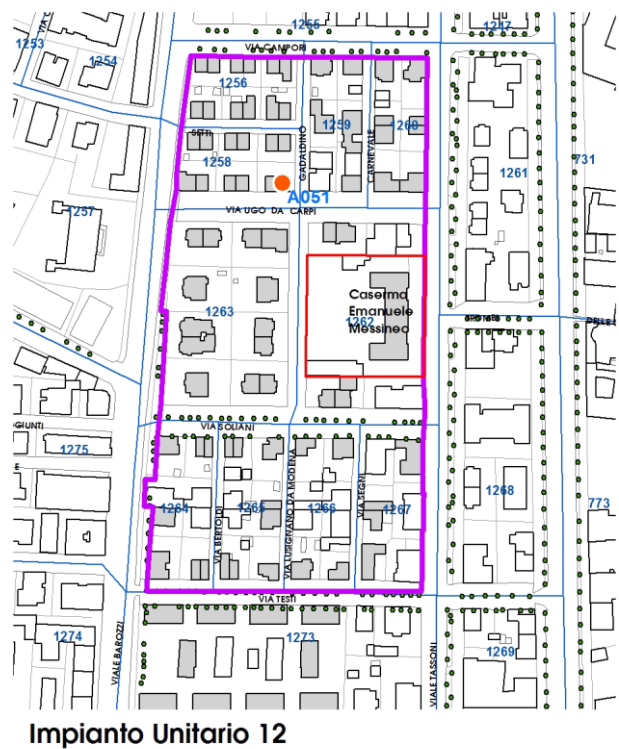
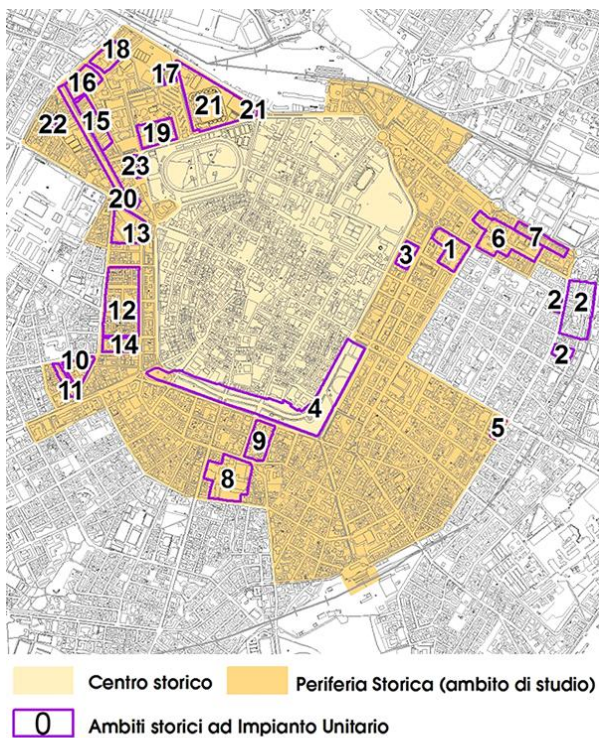


1985



2020

LOCALIZZAZIONE IMPIANTI UNITARI



Comune di Modena

N° IDENTIFICATIVO SCHEDA: 918

Codice edificio: 13987

VISTA PANORAMICA: ISOLATO NEL CONTESTO AMBIENTALE



2019 Google Immagini

VISTA DI DETTAGLIO: EDIFICIO NELL'ISOLATO



2019 Google Immagini

A cura di: Irma Palmieri, Barbara Ballestri, Francesco D'Alesio; immagini google: Andrea Reggianini.

Comune di Modena

N° IDENTIFICATIVO SCHEDA: 919

Codice edificio: 14243

LOCALIZZAZIONE

TERRITORIO URBANO

Denominazione:

Villini per impiegati Manifattura Tabacchi (Cooperativa La Casa Nostra)

Indirizzo: VIA DOMENICO CARNEVALE

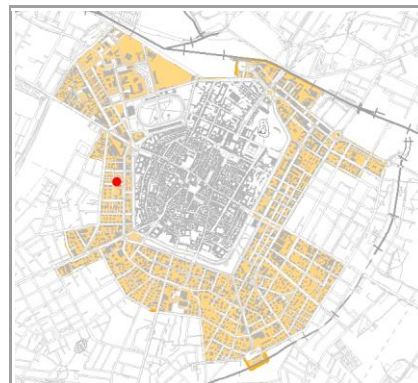
civico: 22

Estremi catastali 2018: Foglio 141 Mappale 128

Coordinate topografiche: 1652167,5 ; 4945491,7

Sez.Censimento (Isolato): 1259

Quartiere: 1 - CENTRO STORICO - S.CATALDO



CONDIZIONE GIURIDICA / TUTELE / VINCOLI ESISTENTI

Proprietà del Comune di Modena: NO

VINCOLO MONUMENTALE ai sensi del D.Lgs.42/2004 (Codice Beni Culturali e Paesaggio):
non presente

GIARDINO DI NOTEVOLE INTERESSE: non presente

Note:

ARCHITETTURA DEL PRIMO '900, cod. A051.

INDIVIDUAZIONE



DB topografico 2019 (1:2.000)



Foto aerea 2017 - C.G.R. s.p.a. Parma (1:2.000)

Comune di Modena**N° IDENTIFICATIVO SCHEDA: 919****Codice edificio: 14243****CARATTERISTICHE TESSUTI URBANI: ASSETTO MORFOLOGICO ORIGINARIO****Epoca edificatoria: CITTA' MODERNA DAL 1927 AL 1938 - La città' podestarile****Tipologia tessuto: 1**

- | | |
|---|--|
| <input type="checkbox"/> 1 QUADRE EDIFICATORIE (dal 1889 al 1955) | <input type="checkbox"/> 7 QUARTIERE ARTIGIANO (dal 1943 agli Anni '70) |
| <input type="checkbox"/> 2 ISOLATI RESIDENZIALI e/o ARTIGIANALI (dal 1889 al 1955) | <input type="checkbox"/> 8 ARTIGIANATO MISTO-COMMERCIALE: VIA EMILIA EST, VIA EMILIA OVEST (dal 1955 in poi) |
| <input type="checkbox"/> 3 EDILIZIA SPONTANEA, SU ASSI VIARI DI PRIMO IMPIANTO (dal 1889 al 1955) | <input type="checkbox"/> 9 LOTTIZZAZIONI, PUBBLICHE E PRIVATE, LUNGO LE DIRETTRICI DI ESPANSIONE (dal 1955 in poi) |
| <input type="checkbox"/> 4 NUOVI QUARTIERI: IACP, INA CASA, ... (dal 1943 al 1955) | <input type="checkbox"/> 10 SERVIZI IN GENERE E DI COMUNITA', A SCALA DI CITTA' (Anni '60 in poi) |
| <input type="checkbox"/> 5 LOTTIZZAZIONI RESIDENZIALI, A LIBERO MERCATO (dal 1943 in poi) | <input type="checkbox"/> 11 DISTRETTI PRODUTTIVI - PIP (Anni '70 in poi: zoning) |
| <input type="checkbox"/> 6 EDILIZIA SPECIALISTICA (dal 1943 in poi) | <input type="checkbox"/> 12 QUARTIERI PEEP (Anni '70 in poi: zoning) |
| | <input type="checkbox"/> 13 ALTRO |

Tipologia rappresentativa del contesto ambientale dell'isolato: a

- | | |
|--|--|
| <input type="checkbox"/> a Villini con giardino / Ville con giardino | <input type="checkbox"/> o Capannoni commerciali |
| <input type="checkbox"/> b Palazzi ad appartamenti con bottega ad angolo | <input type="checkbox"/> p Quartieri organici (capannoni a schiera, no residenza) |
| <input type="checkbox"/> c Palazzine ad appartamenti | <input type="checkbox"/> q Centri commerciali |
| <input type="checkbox"/> d Case botteghe (artigiani o commercianti) | <input type="checkbox"/> r Rilevanti edifici, Servizi di quartiere, Strutture generali |
| <input type="checkbox"/> e Insediamenti industriali (manifatturieri) | <input type="checkbox"/> s Capannoni a schiera, senza residenza |
| <input type="checkbox"/> f Aggruppamento palazzine (edilizia popolare) | <input type="checkbox"/> t Comparti di edilizia residenziale pubblica |
| <input type="checkbox"/> g Negozi-commercio, osterie-trattorie | <input type="checkbox"/> u Case d'abitazione moderne |
| <input type="checkbox"/> h Isolato popolare: La Popolarissima | <input type="checkbox"/> v Altro: |
| <input type="checkbox"/> i Complessi / Villaggi (edilizia popolare) | <input type="checkbox"/> z Nucleo residenz. o artigianale-manifatt., borgo |
| <input type="checkbox"/> l Isolati (palazzine-palazzi) | <input type="checkbox"/> x Nucleo insediativo ex rurale |
| <input type="checkbox"/> m Ospedali / Caserme / Mercati / Consorzi | <input type="checkbox"/> y Case padronali / Casini di campagna |
| <input type="checkbox"/> n Villaggi artigiani (capannoni con abitazioni) | <input type="checkbox"/> k Nucleo insediativo rurale a corte con giardino |
| | <input type="checkbox"/> w Complesso architettonico-territoriale (villa-giardino) |

Elaborati studio tessuti:

C1.1.7 TESSUTI URBANI PER EPOCA DI FORMAZIONE. 3 - Città' moderna 1927-1938. / C1.3.5 LA PERIFERIA STORICA. 3 - Settore territoriale Ovest.

TIPOLOGIA E STORICITA'**Tipologia originaria: CASA ABITAZIONE UNIBIFAMILIARE****Epoca / anno di costruzione: DAL 1919 AL 1923, DAL 1927 AL 1933****Toponimo (dove riscontrabile):****Riferimenti cartografici:****Notizie storiche:**

ARCHITETTURA DEL PRIMO '900: cod. A051. Progetto a cura della Cooperativa La Casa Nostra e di Mauro Pasini e Arrigo Galassi. E' un progetto territoriale organico – compreso tra i viali Tassoni e Barozzi, da via Campori a via Testi – su terreni del Comune, al fine di erigere 87 fabbricati uni o bifamiliari a cura della Cooperativa edilizia fra impiegati e salariati della Manifattura Tabacchi e Cooperativa Casa del Mutilato: i lavori inizieranno nel 1919 e proseguiranno fino alla metà degli Anni '30. Abitazioni destinate a una classe sociale più abbiente rispetto a quella cui erano rivolti gli interventi dello IACP, visibile nei caratteri di uno stile tardo Liberty.

Comune di Modena

N° IDENTIFICATIVO SCHEDA: 919

Codice edificio: 14243

CARATTERISTICHE EDIFICIO / MANUFATTO

N° piani utili fuori terra: 3

Area di pertinenza: area cortiliva

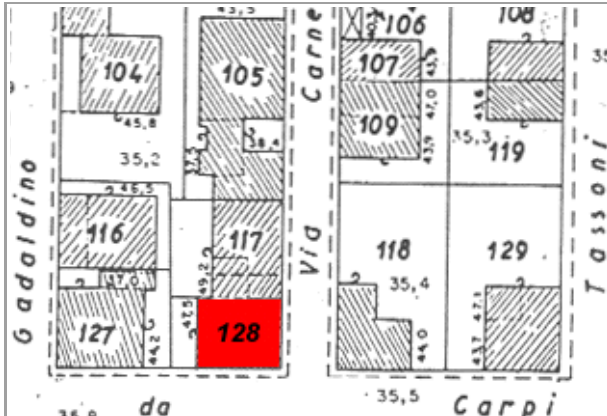
Uso attuale: residenziale

Uso attuale rispetto all'originario: invariato

Presenza di elementi architettonici di pregio e/o decorativi significativi (SI/NO): NO

Presenza di superfetazioni: nessuna

Stato di conservazione / Integrità del tipo edilizio: buono



Catasto 1984

Fonti bibliografiche:

G. Bertuzzi, Modena scomparsa: l'abbattimento delle mura, Modena 1990 / G. Bertuzzi, Trasformazioni edilizie e urbanistiche a Modena tra Ottocento e Novecento, Modena 1992 / G. Bertuzzi, Modena nuova: l'espansione urbana dalla fine Ottocento ai primi decenni Novecento, Modena 1992 / F. Baldelli, La ricostruzione. Gli anni dal 1945 al 1960, Settore Pubblica Istruzione, Modena 1996 / G. Leoni - S. Maffei, La casa popolare. Storia istituzionale e storia quotidiana IACP di Modena 1907-1997, Milano 1998 / M. Russo - R. Ruggeri, Officina Emilia. Memoria e identità: un binomio creativo, UNIMORE, Modena 2001 / L. Montedoro, La città razionalista. Urbanistica e architettura a Modena 1931-1965, Modena 2003 / L. Montedoro, La città razionalista. Modelli e frammenti. Urbanistica e architettura a Modena: 1931-1965, Modena 2004 / M. Casciato - P. Orlandi, Quale e quanta. Architettura in Emilia-Romagna nel Secondo Novecento, Bologna 2005 / V. Bulgarelli - C. Mazzeri, Città e architetture. Il Novecento a Modena, Modena 2012 / V. Bulgarelli - C. Mazzeri, Città e architetture industriali. Il Novecento a Modena, Modena 2015 / Comune di Modena, QC 1.n: Patrimonio edilizio moderno nel Comune di Modena, Modena 2003

VALORE STORICO, ARCHITETTONICO CULTURALE TESTIMONIALE**Valore Storico Culturale Testimoniale - Edilizia Minore****ELEMENTI DI INTERESSE:**

Il sistema volumetrico e il disegno delle facciate, le rifiniture esterne; muretto di recinzione dell'area cortiliva/giardino.

CONCLUSIONI:

Edificio storico di modesto interesse culturale, ma testimoniale per coerenza di caratteri tipologici e morfologici, collocato in una formazione di edifici disposti con Unitarietà di Impianto nel contesto urbano. La formazione unitaria ha una significativa riconoscibilità attuale, dovuta al posizionamento entro tessuti sorti in precedenza o successivamente, e rappresentativa di una logica urbanistica di Primo Novecento: come gli aggruppamenti di case popolari di inizio Novecento, gli aggruppamenti di edilizia economica popolare del periodo della Ricostruzione fra le due guerre, appartenenti al clima culturale del neorealismo architettonico. Per la valutazione relativa alla categoria di intervento edilizio, viene utilizzato lo strumento dell'indagine tipologica e della coerenza con la cultura costruttiva e compositiva del contesto.

Comune di Modena

N° IDENTIFICATIVO SCHEDA: 919

Codice edificio: 14243

DOCUMENTAZIONE FOTOGRAFICA

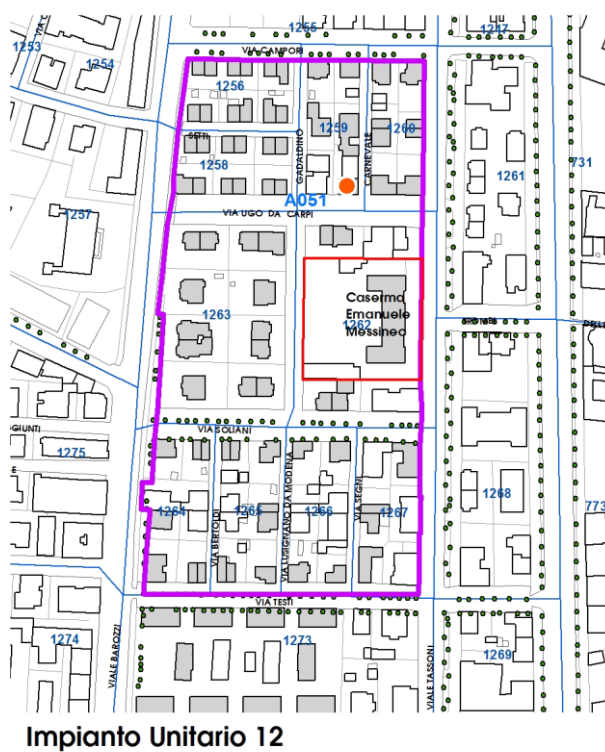
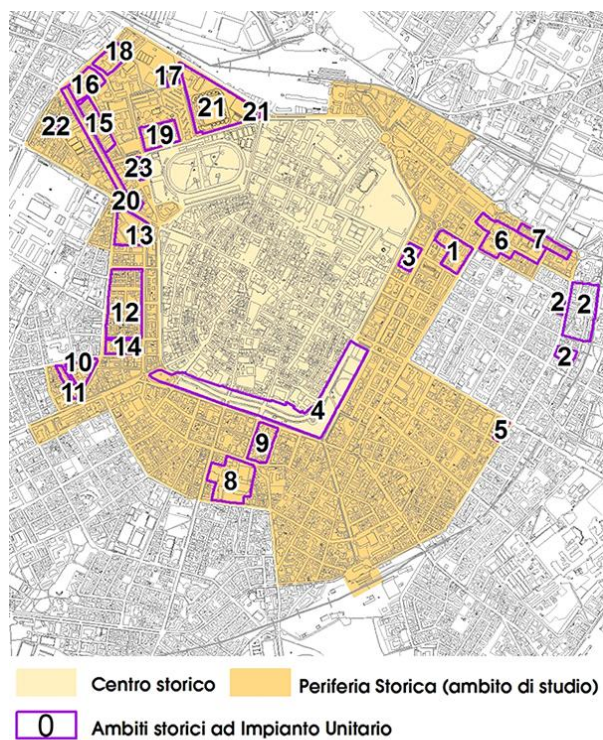


1985



2020

LOCALIZZAZIONE IMPIANTI UNITARI



Comune di Modena

N° IDENTIFICATIVO SCHEDA: 919

Codice edificio: 14243

VISTA PANORAMICA: ISOLATO NEL CONTESTO AMBIENTALE



2019 Google Immagini

VISTA DI DETTAGLIO: EDIFICIO NELL'ISOLATO



2019 Google Immagini

A cura di: Irma Palmieri, Barbara Ballestri, Francesco D'Alesio; immagini google: Andrea Reggianini.

Comune di Modena

N° IDENTIFICATIVO SCHEDA: 920

Codice edificio: 14229

LOCALIZZAZIONE

TERRITORIO URBANO

Denominazione:

Villini per impiegati Manifattura Tabacchi (Cooperativa La Casa Nostra)

Indirizzo: VIALE ALESSANDRO TASSONI

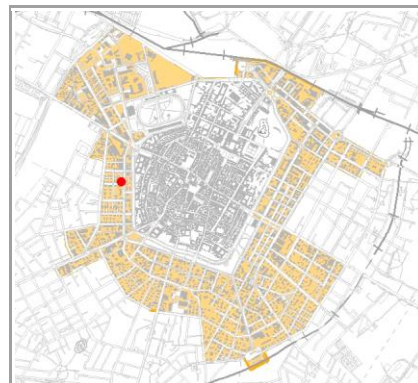
civico: 36

Estremi catastali 2018: Foglio 141 Mappale 129

Coordinate topografiche: 1652203,9 ; 4945492,8

Sez.Censimento (Isolato): 1260

Quartiere: 1 - CENTRO STORICO - S.CATALDO



CONDIZIONE GIURIDICA / TUTELE / VINCOLI ESISTENTI

Proprietà del Comune di Modena: NO

VINCOLO MONUMENTALE ai sensi del D.Lgs.42/2004 (Codice Beni Culturali e Paesaggio):
non presente

GIARDINO DI NOTEVOLE INTERESSE: non presente

Note:

ARCHITETTURA DEL PRIMO '900, cod. A051.

INDIVIDUAZIONE



DB topografico 2019 (1:2.000)

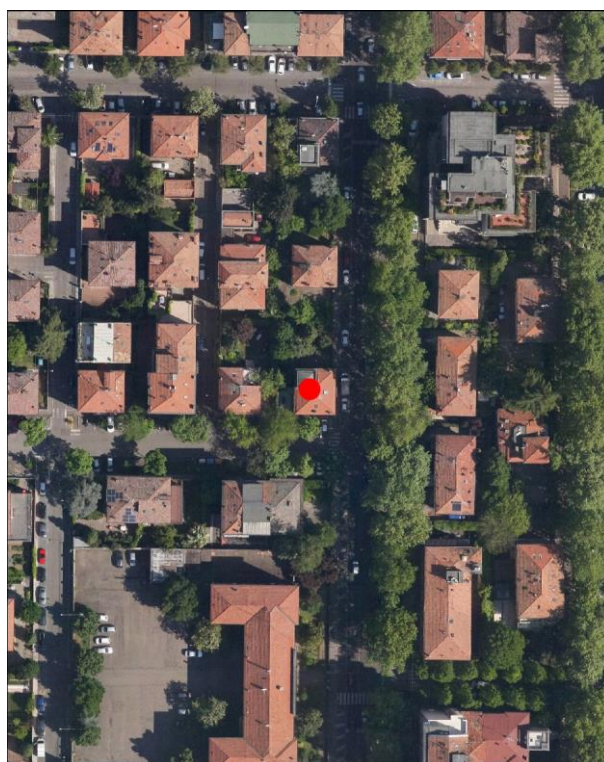


Foto aerea 2017 - C.G.R. s.p.a. Parma (1:2.000)

Comune di Modena**N° IDENTIFICATIVO SCHEDA: 920****Codice edificio: 14229****CARATTERISTICHE TESSUTI URBANI: ASSETTO MORFOLOGICO ORIGINARIO****Epoca edificatoria: CITTA' MODERNA DAL 1927 AL 1938 - La città' podestarile****Tipologia tessuto: 1**

- | | |
|---|--|
| <input type="checkbox"/> 1 QUADRE EDIFICATORIE (dal 1889 al 1955) | <input type="checkbox"/> 7 QUARTIERE ARTIGIANO (dal 1943 agli Anni '70) |
| <input type="checkbox"/> 2 ISOLATI RESIDENZIALI e/o ARTIGIANALI (dal 1889 al 1955) | <input type="checkbox"/> 8 ARTIGIANATO MISTO-COMMERCIALE: VIA EMILIA EST, VIA EMILIA OVEST (dal 1955 in poi) |
| <input type="checkbox"/> 3 EDILIZIA SPONTANEA, SU ASSI VIARI DI PRIMO IMPIANTO (dal 1889 al 1955) | <input type="checkbox"/> 9 LOTTIZZAZIONI, PUBBLICHE E PRIVATE, LUNGO LE DIRETTRICI DI ESPANSIONE (dal 1955 in poi) |
| <input type="checkbox"/> 4 NUOVI QUARTIERI: IACP, INA CASA, ... (dal 1943 al 1955) | <input type="checkbox"/> 10 SERVIZI IN GENERE E DI COMUNITA', A SCALA DI CITTA' (Anni '60 in poi) |
| <input type="checkbox"/> 5 LOTTIZZAZIONI RESIDENZIALI, A LIBERO MERCATO (dal 1943 in poi) | <input type="checkbox"/> 11 DISTRETTI PRODUTTIVI - PIP (Anni '70 in poi: zoning) |
| <input type="checkbox"/> 6 EDILIZIA SPECIALISTICA (dal 1943 in poi) | <input type="checkbox"/> 12 QUARTIERI PEEP (Anni '70 in poi: zoning) |
| | <input type="checkbox"/> 13 ALTRO |

Tipologia rappresentativa del contesto ambientale dell'isolato: a

- | | |
|--|--|
| <input type="checkbox"/> a Villini con giardino / Ville con giardino | <input type="checkbox"/> o Capannoni commerciali |
| <input type="checkbox"/> b Palazzi ad appartamenti con bottega ad angolo | <input type="checkbox"/> p Quartieri organici (capannoni a schiera, no residenza) |
| <input type="checkbox"/> c Palazzine ad appartamenti | <input type="checkbox"/> q Centri commerciali |
| <input type="checkbox"/> d Case botteghe (artigiani o commercianti) | <input type="checkbox"/> r Rilevanti edifici, Servizi di quartiere, Strutture generali |
| <input type="checkbox"/> e Insediamenti industriali (manifatturieri) | <input type="checkbox"/> s Capannoni a schiera, senza residenza |
| <input type="checkbox"/> f Aggruppamento palazzine (edilizia popolare) | <input type="checkbox"/> t Comparti di edilizia residenziale pubblica |
| <input type="checkbox"/> g Negozi-commercio, osterie-trattorie | <input type="checkbox"/> u Case d'abitazione moderne |
| <input type="checkbox"/> h Isolato popolare: La Popolarissima | <input type="checkbox"/> v Altro: |
| <input type="checkbox"/> i Complessi / Villaggi (edilizia popolare) | <input type="checkbox"/> z Nucleo residenz. o artigianale-manifatt., borgo |
| <input type="checkbox"/> l Isolati (palazzine-palazzi) | <input type="checkbox"/> x Nucleo insediativo ex rurale |
| <input type="checkbox"/> m Ospedali / Caserme / Mercati / Consorzi | <input type="checkbox"/> y Case padronali / Casini di campagna |
| <input type="checkbox"/> n Villaggi artigiani (capannoni con abitazioni) | <input type="checkbox"/> k Nucleo insediativo rurale a corte con giardino |
| | <input type="checkbox"/> w Complesso architettonico-territoriale (villa-giardino) |

Elaborati studio tessuti:

C1.1.7 TESSUTI URBANI PER EPOCA DI FORMAZIONE. 3 - Città' moderna 1927-1938. / C1.3.5 LA PERIFERIA STORICA. 3 - Settore territoriale Ovest.

TIPOLOGIA E STORICITA'**Tipologia originaria: CASA ABITAZIONE UNIBIFAMILIARE****Epoca / anno di costruzione: DAL 1919 AL 1923, DAL 1927 AL 1933****Toponimo (dove riscontrabile):****Riferimenti cartografici:****Notizie storiche:**

ARCHITETTURA DEL PRIMO '900: cod. A051. Progetto a cura della Cooperativa La Casa Nostra e di Mauro Pasini e Arrigo Galassi. E' un progetto territoriale organico – compreso tra i viali Tassoni e Barozzi, da via Campori a via Testi – su terreni del Comune, al fine di erigere 87 fabbricati uni o bifamiliari a cura della Cooperativa edilizia fra impiegati e salariati della Manifattura Tabacchi e Cooperativa Casa del Mutilato: i lavori inizieranno nel 1919 e proseguiranno fino alla metà degli Anni '30. Abitazioni destinate a una classe sociale più abbiente rispetto a quella cui erano rivolti gli interventi dello IACP, visibile nei caratteri di uno stile tardo Liberty.

Comune di Modena

N° IDENTIFICATIVO SCHEDA: 920

Codice edificio: 14229

CARATTERISTICHE EDIFICIO / MANUFATTO

N° piani utili fuori terra: 2

Area di pertinenza: area cortiliva

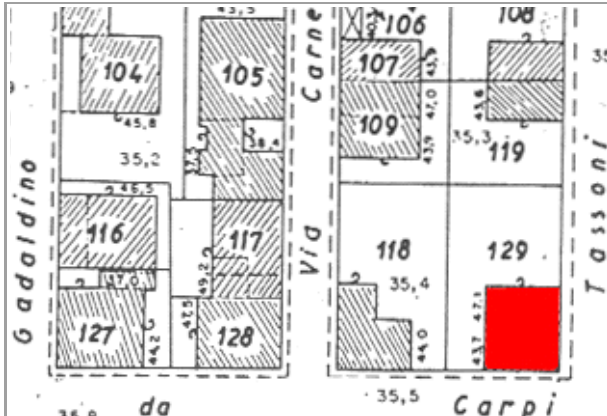
Uso attuale: residenziale

Uso attuale rispetto all'originario: invariato

Presenza di elementi architettonici di pregio e/o decorativi significativi (SI/NO): NO

Presenza di superfetazioni: nessuna

Stato di conservazione / Integrità del tipo edilizio: buono



Catasto 1984

Fonti bibliografiche:

G. Bertuzzi, Modena scomparsa: l'abbattimento delle mura, Modena 1990 / G. Bertuzzi, Trasformazioni edilizie e urbanistiche a Modena tra Ottocento e Novecento, Modena 1992 / G. Bertuzzi, Modena nuova: l'espansione urbana dalla fine Ottocento ai primi decenni Novecento, Modena 1992 / F. Baldelli, La ricostruzione. Gli anni dal 1945 al 1960, Settore Pubblica Istruzione, Modena 1996 / G. Leoni - S. Maffei, La casa popolare. Storia istituzionale e storia quotidiana IACP di Modena 1907-1997, Milano 1998 / M. Russo - R. Ruggeri, Officina Emilia. Memoria e identità: un binomio creativo, UNIMORE, Modena 2001 / L. Montedoro, La città razionalista. Urbanistica e architettura a Modena 1931-1965, Modena 2003 / L. Montedoro, La città razionalista. Modelli e frammenti. Urbanistica e architettura a Modena: 1931-1965, Modena 2004 / M. Casciato - P. Orlandi, Quale e quanta. Architettura in Emilia-Romagna nel Secondo Novecento, Bologna 2005 / V. Bulgarelli - C. Mazzeri, Città e architetture. Il Novecento a Modena, Modena 2012 / V. Bulgarelli - C. Mazzeri, Città e architetture industriali. Il Novecento a Modena, Modena 2015 / Comune di Modena, QC 1.n: Patrimonio edilizio moderno nel Comune di Modena, Modena 2003

VALORE STORICO, ARCHITETTONICO CULTURALE TESTIMONIALE**Valore Storico Culturale Testimoniale - Edilizia Minore****ELEMENTI DI INTERESSE:**

Il sistema volumetrico e il disegno delle facciate, le rifiniture esterne; muretto di recinzione dell'area cortiliva/giardino.

CONCLUSIONI:

Edificio storico di modesto interesse culturale, inteso come architettura residenziale minore, ma testimoniale per coerenza di caratteri tipologici e morfologici perchè collocato in una formazione di edifici disposti con Unitarietà di Impianto nel contesto urbano. La formazione unitaria ha una significativa riconoscibilità attuale, dovuta al posizionamento entro tessuti sorti in precedenza o successivamente, e rappresentativa di una logica urbanistica di Primo Novecento: le lottizzazioni residenziali delle prime Cooperative edilizie istituite da privati - come in questo caso, gli aggruppamenti di case popolari di inizio Novecento, gli aggruppamenti di edilizia economico popolare del periodo della Ricostruzione fra le due guerre, appartenenti al clima culturale del neorealismo architettonico. Per la valutazione relativa alla categoria di intervento edilizio, viene utilizzato lo strumento dell'indagine tipologica e della coerenza con la cultura costruttiva e compositiva del contesto.

Comune di Modena

N° IDENTIFICATIVO SCHEDA: 920

Codice edificio: 14229

DOCUMENTAZIONE FOTOGRAFICA

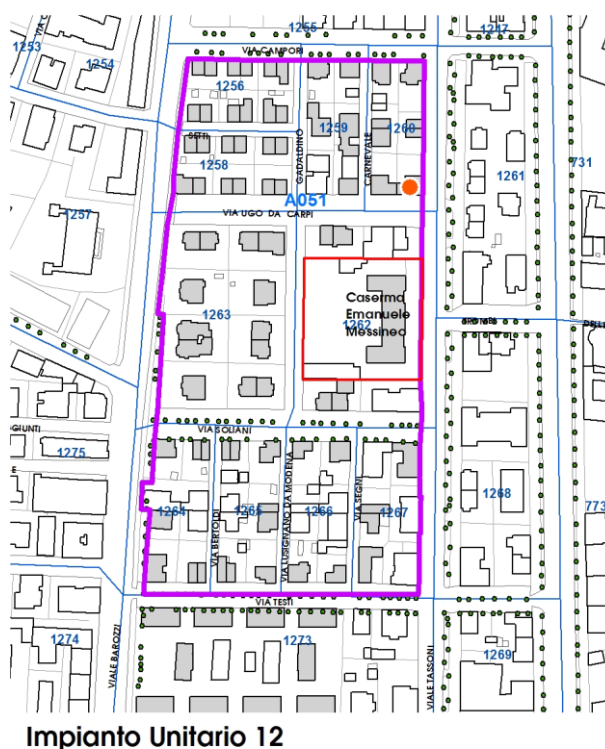
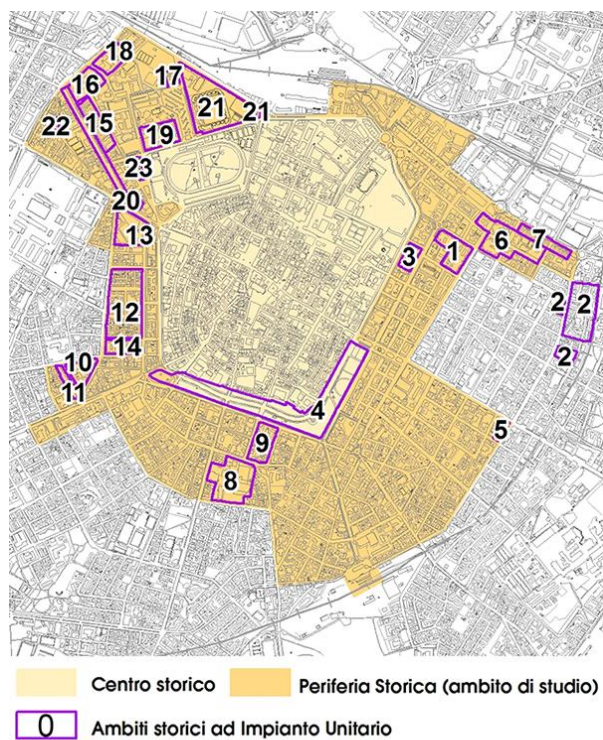


1985



2020

LOCALIZZAZIONE IMPIANTI UNITARI



Impianto Unitario 12

Comune di Modena

N° IDENTIFICATIVO SCHEDA: 920

Codice edificio: 14229

VISTA PANORAMICA: ISOLATO NEL CONTESTO AMBIENTALE



2019 Google Immagini

VISTA DI DETTAGLIO: EDIFICIO NELL'ISOLATO



2019 Google Immagini

A cura di: Irma Palmieri, Barbara Ballestri, Francesco D'Alesio; immagini google: Andrea Reggianini.

Comune di Modena

N° IDENTIFICATIVO SCHEDA: 921

Codice edificio: 14131

LOCALIZZAZIONE

TERRITORIO URBANO

Denominazione:

Villini per impiegati Manifattura Tabacchi (Cooperativa La Casa Nostra)

Indirizzo: VIA UGO DA CARPI

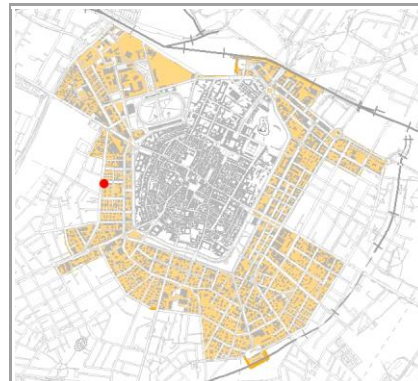
civico: 61

Estremi catastali 2018: Foglio 141 Mappale 130

Coordinate topografiche: 1652076,8 ; 4945462,4

Sez.Censimento (Isolato): 1263

Quartiere: 1 - CENTRO STORICO - S.CATALDO



CONDIZIONE GIURIDICA / TUTELE / VINCOLI ESISTENTI

Proprietà del Comune di Modena: NO

VINCOLO MONUMENTALE ai sensi del D.Lgs.42/2004 (Codice Beni Culturali e Paesaggio):
non presente

GIARDINO DI NOTEVOLE INTERESSE: non presente

Note:

ARCHITETTURA DEL PRIMO '900, cod. A051.

INDIVIDUAZIONE



DB topografico 2019 (1:2.000)




Foto aerea 2017 - C.G.R. s.p.a. Parma (1:2.000)

Comune di Modena**N° IDENTIFICATIVO SCHEDA: 921****Codice edificio: 14131****CARATTERISTICHE TESSUTI URBANI: ASSETTO MORFOLOGICO ORIGINARIO****Epoca edificatoria: CITTA' MODERNA DAL 1927 AL 1938 - La città' podestarile****Tipologia tessuto: 1**

- | | |
|---|--|
| <input type="checkbox"/> 1 QUADRE EDIFICATORIE (dal 1889 al 1955) | <input type="checkbox"/> 7 QUARTIERE ARTIGIANO (dal 1943 agli Anni '70) |
| <input type="checkbox"/> 2 ISOLATI RESIDENZIALI e/o ARTIGIANALI (dal 1889 al 1955) | <input type="checkbox"/> 8 ARTIGIANATO MISTO-COMMERCIALE: VIA EMILIA EST, VIA EMILIA OVEST (dal 1955 in poi) |
| <input type="checkbox"/> 3 EDILIZIA SPONTANEA, SU ASSI VIARI DI PRIMO IMPIANTO (dal 1889 al 1955) | <input type="checkbox"/> 9 LOTTIZZAZIONI, PUBBLICHE E PRIVATE, LUNGO LE DIRETTRICI DI ESPANSIONE (dal 1955 in poi) |
| <input type="checkbox"/> 4 NUOVI QUARTIERI: IACP, INA CASA, ... (dal 1943 al 1955) | <input type="checkbox"/> 10 SERVIZI IN GENERE E DI COMUNITA', A SCALA DI CITTA' (Anni '60 in poi) |
| <input type="checkbox"/> 5 LOTTIZZAZIONI RESIDENZIALI, A LIBERO MERCATO (dal 1943 in poi) | <input type="checkbox"/> 11 DISTRETTI PRODUTTIVI - PIP (Anni '70 in poi: zoning) |
| <input type="checkbox"/> 6 EDILIZIA SPECIALISTICA (dal 1943 in poi) | <input type="checkbox"/> 12 QUARTIERI PEEP (Anni '70 in poi: zoning) |
| | <input type="checkbox"/> 13 ALTRO |

Tipologia rappresentativa del contesto ambientale dell'isolato: a

- | | |
|--|--|
| <input type="checkbox"/> a Villini con giardino / Ville con giardino | <input type="checkbox"/> o Capannoni commerciali |
| <input type="checkbox"/> b Palazzi ad appartamenti con bottega ad angolo | <input type="checkbox"/> p Quartieri organici (capannoni a schiera, no residenza) |
| <input type="checkbox"/> c Palazzine ad appartamenti | <input type="checkbox"/> q Centri commerciali |
| <input type="checkbox"/> d Case botteghe (artigiani o commercianti) | <input type="checkbox"/> r Rilevanti edifici, Servizi di quartiere, Strutture generali |
| <input type="checkbox"/> e Insediamenti industriali (manifatturieri) | <input type="checkbox"/> s Capannoni a schiera, senza residenza |
| <input type="checkbox"/> f Aggruppamento palazzine (edilizia popolare) | <input type="checkbox"/> t Comparti di edilizia residenziale pubblica |
| <input type="checkbox"/> g Negozi-commercio, osterie-trattorie | <input type="checkbox"/> u Case d'abitazione moderne |
| <input type="checkbox"/> h Isolato popolare: La Popolarissima | <input type="checkbox"/> v Altro: |
| <input type="checkbox"/> i Complessi / Villaggi (edilizia popolare) | <input type="checkbox"/> z Nucleo residenz. o artigianale-manifatt., borgo |
| <input type="checkbox"/> l Isolati (palazzine-palazzi) | <input type="checkbox"/> x Nucleo insediativo ex rurale |
| <input type="checkbox"/> m Ospedali / Caserme / Mercati / Consorzi | <input type="checkbox"/> y Case padronali / Casini di campagna |
| <input type="checkbox"/> n Villaggi artigiani (capannoni con abitazioni) | <input type="checkbox"/> k Nucleo insediativo rurale a corte con giardino |
| | <input type="checkbox"/> w Complesso architettonico-territoriale (villa-giardino) |

Elaborati studio tessuti:

C1.1.7 TESSUTI URBANI PER EPOCA DI FORMAZIONE. 3 - Città' moderna 1927-1938. / C1.3.5 LA PERIFERIA STORICA. 3 - Settore territoriale Ovest.

TIPOLOGIA E STORICITA'**Tipologia originaria: CASA ABITAZIONE UNIBIFAMILIARE****Epoca / anno di costruzione: DAL 1919 AL 1923, DAL 1927 AL 1933****Toponimo (dove riscontrabile):****Riferimenti cartografici:****Notizie storiche:**

ARCHITETTURA DEL PRIMO '900: cod. A051. Progetto a cura della Cooperativa La Casa Nostra e di Mauro Pasini e Arrigo Galassi. E' un progetto territoriale organico – compreso tra i viali Tassoni e Barozzi, da via Campori a via Testi – su terreni del Comune, al fine di erigere 87 fabbricati uni o bifamiliari a cura della Cooperativa edilizia fra impiegati e salariati della Manifattura Tabacchi e Cooperativa Casa del Mutilato: i lavori inizieranno nel 1919 e proseguiranno fino alla metà degli Anni '30. Abitazioni destinate a una classe sociale più abbiente rispetto a quella cui erano rivolti gli interventi dello IACP, visibile nei caratteri di uno stile tardo Liberty.

Comune di Modena

N° IDENTIFICATIVO SCHEDA: 921

Codice edificio: 14131

CARATTERISTICHE EDIFICIO / MANUFATTO

N° piani utili fuori terra: 2

Area di pertinenza: giardino

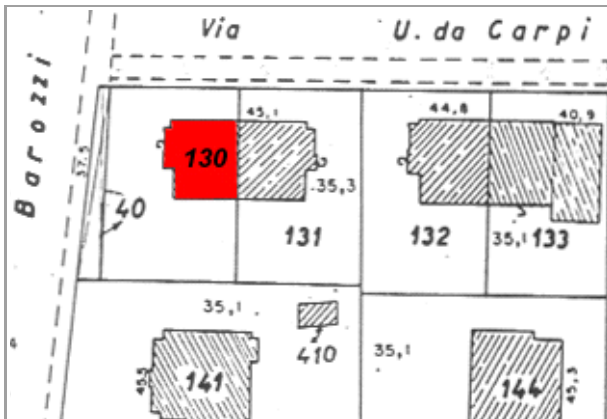
Uso attuale: residenziale

Uso attuale rispetto all'originario: invariato

Presenza di elementi architettonici di pregio e/o decorativi significativi (SI/NO): NO

Presenza di superfetazioni: nessuna

Stato di conservazione / Integrità del tipo edilizio: buono



Catasto 1984

Fonti bibliografiche:

G. Bertuzzi, Modena scomparsa: l'abbattimento delle mura, Modena 1990 / G. Bertuzzi, Trasformazioni edilizie e urbanistiche a Modena tra Ottocento e Novecento, Modena 1992 / G. Bertuzzi, Modena nuova: l'espansione urbana dalla fine Ottocento ai primi decenni Novecento, Modena 1992 / F. Baldelli, La ricostruzione. Gli anni dal 1945 al 1960, Settore Pubblica Istruzione, Modena 1996 / G. Leoni - S. Maffei, La casa popolare. Storia istituzionale e storia quotidiana IACP di Modena 1907-1997, Milano 1998 / M. Russo - R. Ruggeri, Officina Emilia. Memoria e identità: un binomio creativo, UNIMORE, Modena 2001 / L. Montedoro, La città razionalista. Urbanistica e architettura a Modena 1931-1965, Modena 2003 / L. Montedoro, La città razionalista. Modelli e frammenti. Urbanistica e architettura a Modena: 1931-1965, Modena 2004 / M. Casciato - P. Orlandi, Quale e quanta. Architettura in Emilia-Romagna nel Secondo Novecento, Bologna 2005 / V. Bulgarelli - C. Mazzeri, Città e architetture. Il Novecento a Modena, Modena 2012 / V. Bulgarelli - C. Mazzeri, Città e architetture industriali. Il Novecento a Modena, Modena 2015 / Comune di Modena, QC 1.n: Patrimonio edilizio moderno nel Comune di Modena, Modena 2003

VALORE STORICO, ARCHITETTONICO CULTURALE TESTIMONIALE**Valore Storico Culturale Testimoniale - Edilizia Minore****ELEMENTI DI INTERESSE:**

Il sistema volumetrico e il disegno delle facciate, le rifiniture esterne; muretto di recinzione dell'area cortiliva/giardino retrostante.

CONCLUSIONI:

Edificio storico di modesto interesse culturale, inteso come architettura residenziale minore, ma testimoniale per coerenza di caratteri tipologici e morfologici perchè collocato in una formazione di edifici disposti con Unitarietà di Impianto nel contesto urbano. La formazione unitaria ha una significativa riconoscibilità attuale, dovuta al posizionamento entro tessuti sorti in precedenza o successivamente, e rappresentativa di una logica urbanistica di Primo Novecento: le lottizzazioni residenziali delle prime Cooperative edilizie istituite da privati - come in questo caso, gli aggruppamenti di case popolari di inizio Novecento, gli aggruppamenti di edilizia economico popolare del periodo della Ricostruzione fra le due guerre, appartenenti al clima culturale del neorealismo architettonico. Per la valutazione relativa alla categoria di intervento edilizio, viene utilizzato lo strumento dell'indagine tipologica e della coerenza con la cultura costruttiva e compositiva del contesto.

Comune di Modena

N° IDENTIFICATIVO SCHEDA: 921

Codice edificio: 14131

DOCUMENTAZIONE FOTOGRAFICA

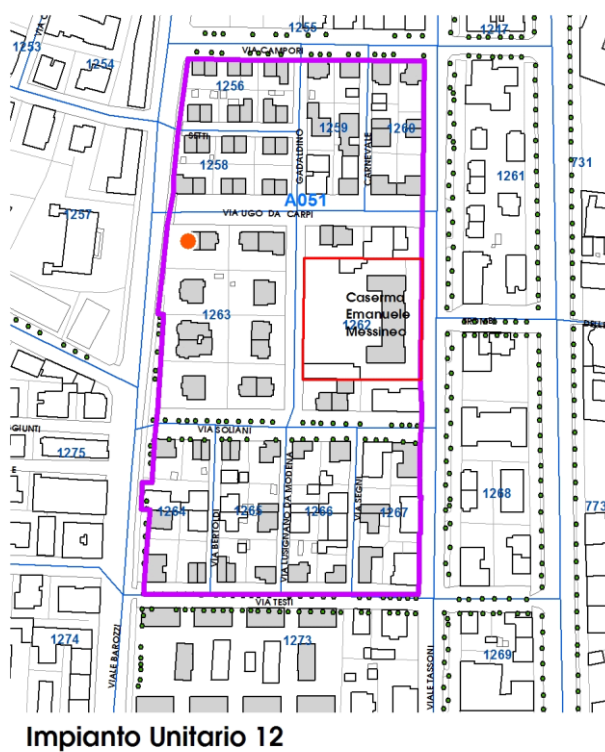
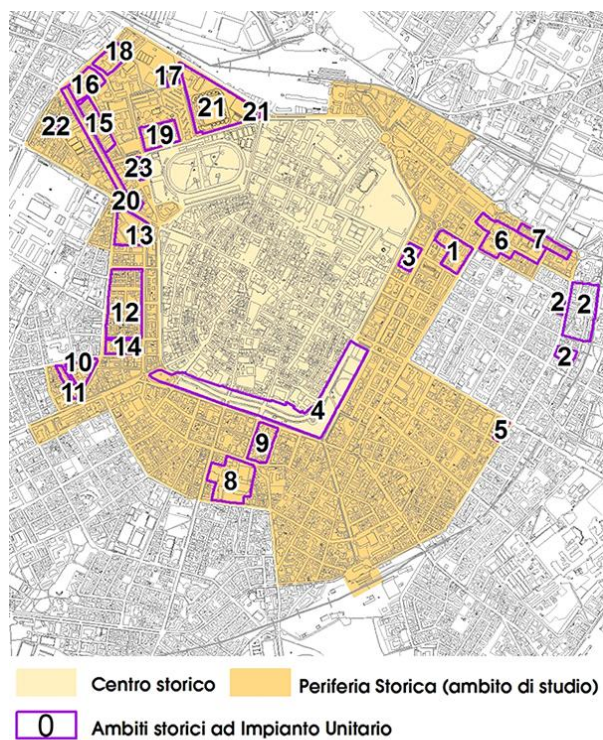


1985



2020

LOCALIZZAZIONE IMPIANTI UNITARI



Comune di Modena

N° IDENTIFICATIVO SCHEDA: 921

Codice edificio: 14131

VISTA PANORAMICA: ISOLATO NEL CONTESTO AMBIENTALE



2019 Google Immagini

VISTA DI DETTAGLIO: EDIFICIO NELL'ISOLATO



2019 Google Immagini

A cura di: Irma Palmieri, Barbara Ballestri, Francesco D'Alesio; immagini google: Andrea Reggianini.

Comune di Modena

N° IDENTIFICATIVO SCHEDA: 922

Codice edificio: 14051

LOCALIZZAZIONE

TERRITORIO URBANO

Denominazione:

Villini per impiegati Manifattura Tabacchi (Cooperativa La Casa Nostra)

Indirizzo: VIA UGO DA CARPI

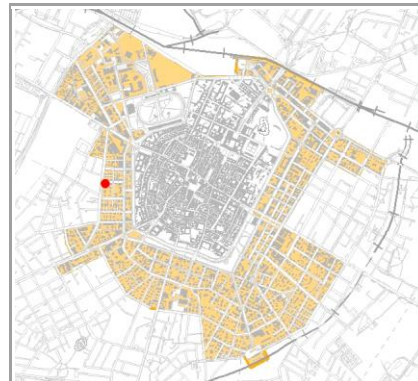
civico: 57

Estremi catastali 2018: Foglio 141 Mappale 131

Coordinate topografiche: 1652086,4 ; 4945462,4

Sez.Censimento (Isolato): 1263

Quartiere: 1 - CENTRO STORICO - S.CATALDO



CONDIZIONE GIURIDICA / TUTELE / VINCOLI ESISTENTI

Proprietà del Comune di Modena: NO

VINCOLO MONUMENTALE ai sensi del D.Lgs.42/2004 (Codice Beni Culturali e Paesaggio):
non presente

GIARDINO DI NOTEVOLE INTERESSE: non presente

Note:

ARCHITETTURA DEL PRIMO '900, cod. A051.

INDIVIDUAZIONE



DB topografico 2019 (1:2.000)




Foto aerea 2017 - C.G.R. s.p.a. Parma (1:2.000)

Comune di Modena**N° IDENTIFICATIVO SCHEDA: 922****Codice edificio: 14051****CARATTERISTICHE TESSUTI URBANI: ASSETTO MORFOLOGICO ORIGINARIO****Epoca edificatoria: CITTA' MODERNA DAL 1927 AL 1938 - La città' podestarile****Tipologia tessuto: 1**

- | | |
|---|--|
| <input type="checkbox"/> 1 QUADRE EDIFICATORIE (dal 1889 al 1955) | <input type="checkbox"/> 7 QUARTIERE ARTIGIANO (dal 1943 agli Anni '70) |
| <input type="checkbox"/> 2 ISOLATI RESIDENZIALI e/o ARTIGIANALI (dal 1889 al 1955) | <input type="checkbox"/> 8 ARTIGIANATO MISTO-COMMERCIALE: VIA EMILIA EST, VIA EMILIA OVEST (dal 1955 in poi) |
| <input type="checkbox"/> 3 EDILIZIA SPONTANEA, SU ASSI VIARI DI PRIMO IMPIANTO (dal 1889 al 1955) | <input type="checkbox"/> 9 LOTTIZZAZIONI, PUBBLICHE E PRIVATE, LUNGO LE DIRETTRICI DI ESPANSIONE (dal 1955 in poi) |
| <input type="checkbox"/> 4 NUOVI QUARTIERI: IACP, INA CASA, ... (dal 1943 al 1955) | <input type="checkbox"/> 10 SERVIZI IN GENERE E DI COMUNITA', A SCALA DI CITTA' (Anni '60 in poi) |
| <input type="checkbox"/> 5 LOTTIZZAZIONI RESIDENZIALI, A LIBERO MERCATO (dal 1943 in poi) | <input type="checkbox"/> 11 DISTRETTI PRODUTTIVI - PIP (Anni '70 in poi: zoning) |
| <input type="checkbox"/> 6 EDILIZIA SPECIALISTICA (dal 1943 in poi) | <input type="checkbox"/> 12 QUARTIERI PEEP (Anni '70 in poi: zoning) |
| | <input type="checkbox"/> 13 ALTRO |

Tipologia rappresentativa del contesto ambientale dell'isolato: a

- | | |
|--|--|
| <input type="checkbox"/> a Villini con giardino / Ville con giardino | <input type="checkbox"/> o Capannoni commerciali |
| <input type="checkbox"/> b Palazzi ad appartamenti con bottega ad angolo | <input type="checkbox"/> p Quartieri organici (capannoni a schiera, no residenza) |
| <input type="checkbox"/> c Palazzine ad appartamenti | <input type="checkbox"/> q Centri commerciali |
| <input type="checkbox"/> d Case botteghe (artigiani o commercianti) | <input type="checkbox"/> r Rilevanti edifici, Servizi di quartiere, Strutture generali |
| <input type="checkbox"/> e Insediamenti industriali (manifatturieri) | <input type="checkbox"/> s Capannoni a schiera, senza residenza |
| <input type="checkbox"/> f Aggruppamento palazzine (edilizia popolare) | <input type="checkbox"/> t Comparti di edilizia residenziale pubblica |
| <input type="checkbox"/> g Negozi-commercio, osterie-trattorie | <input type="checkbox"/> u Case d'abitazione moderne |
| <input type="checkbox"/> h Isolato popolare: La Popolarissima | <input type="checkbox"/> v Altro: |
| <input type="checkbox"/> i Complessi / Villaggi (edilizia popolare) | <input type="checkbox"/> z Nucleo residenz. o artigianale-manifatt., borgo |
| <input type="checkbox"/> l Isolati (palazzine-palazzi) | <input type="checkbox"/> x Nucleo insediativo ex rurale |
| <input type="checkbox"/> m Ospedali / Caserme / Mercati / Consorzi | <input type="checkbox"/> y Case padronali / Casini di campagna |
| <input type="checkbox"/> n Villaggi artigiani (capannoni con abitazioni) | <input type="checkbox"/> k Nucleo insediativo rurale a corte con giardino |
| | <input type="checkbox"/> w Complesso architettonico-territoriale (villa-giardino) |

Elaborati studio tessuti:

C1.1.7 TESSUTI URBANI PER EPOCA DI FORMAZIONE. 3 - Città' moderna 1927-1938. / C1.3.5 LA PERIFERIA STORICA. 3 - Settore territoriale Ovest.

TIPOLOGIA E STORICITA'**Tipologia originaria: CASA ABITAZIONE UNIBIFAMILIARE****Epoca / anno di costruzione: DAL 1919 AL 1923, DAL 1927 AL 1933****Toponimo (dove riscontrabile):****Riferimenti cartografici:****Notizie storiche:**

ARCHITETTURA DEL PRIMO '900: cod. A051. Progetto a cura della Cooperativa La Casa Nostra e di Mauro Pasini e Arrigo Galassi. E' un progetto territoriale organico – compreso tra i viali Tassoni e Barozzi, da via Campori a via Testi – su terreni del Comune, al fine di erigere 87 fabbricati uni o bifamiliari a cura della Cooperativa edilizia fra impiegati e salariati della Manifattura Tabacchi e Cooperativa Casa del Mutilato: i lavori inizieranno nel 1919 e proseguiranno fino alla metà degli Anni '30. Abitazioni destinate a una classe sociale più abbiente rispetto a quella cui erano rivolti gli interventi dello IACP, visibile nei caratteri di uno stile tardo Liberty.

Comune di Modena

N° IDENTIFICATIVO SCHEDA: 922

Codice edificio: 14051

CARATTERISTICHE EDIFICIO / MANUFATTO

N° piani utili fuori terra: 2

Area di pertinenza: giardino

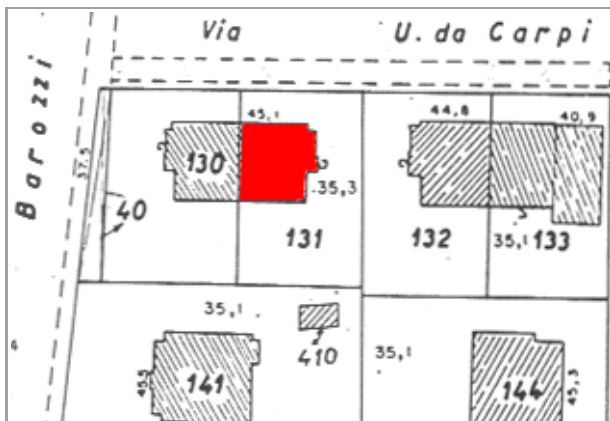
Uso attuale: residenziale

Uso attuale rispetto all'originario: invariato

Presenza di elementi architettonici di pregio e/o decorativi significativi (SI/NO): NO

Presenza di superfetazioni: nessuna

Stato di conservazione / Integrità del tipo edilizio: buono



Catasto 1984

Fonti bibliografiche:

G. Bertuzzi, Modena scomparsa: l'abbattimento delle mura, Modena 1990 / G. Bertuzzi, Trasformazioni edilizie e urbanistiche a Modena tra Ottocento e Novecento, Modena 1992 / G. Bertuzzi, Modena nuova: l'espansione urbana dalla fine Ottocento ai primi decenni Novecento, Modena 1992 / F. Baldelli, La ricostruzione. Gli anni dal 1945 al 1960, Settore Pubblica Istruzione, Modena 1996 / G. Leoni - S. Maffei, La casa popolare. Storia istituzionale e storia quotidiana IACP di Modena 1907-1997, Milano 1998 / M. Russo - R. Ruggeri, Officina Emilia. Memoria e identità: un binomio creativo, UNIMORE, Modena 2001 / L. Montedoro, La città razionalista. Urbanistica e architettura a Modena 1931-1965, Modena 2003 / L. Montedoro, La città razionalista. Modelli e frammenti. Urbanistica e architettura a Modena: 1931-1965, Modena 2004 / M. Casciato - P. Orlandi, Quale e quanta. Architettura in Emilia-Romagna nel Secondo Novecento, Bologna 2005 / V. Bulgarelli - C. Mazzeri, Città e architetture. Il Novecento a Modena, Modena 2012 / V. Bulgarelli - C. Mazzeri, Città e architetture industriali. Il Novecento a Modena, Modena 2015 / Comune di Modena, QC 1.n: Patrimonio edilizio moderno nel Comune di Modena, Modena 2003

VALORE STORICO, ARCHITETTONICO CULTURALE TESTIMONIALE**Valore Storico Culturale Testimoniale - Edilizia Minore****ELEMENTI DI INTERESSE:**

Il sistema volumetrico e il disegno delle facciate, le rifiniture esterne; muretto di recinzione dell'area cortiliva/giardino retrostante.

CONCLUSIONI:

Edificio storico di modesto interesse culturale, inteso come architettura residenziale minore, ma testimoniale per coerenza di caratteri tipologici e morfologici perchè collocato in una formazione di edifici disposti con Unitarietà di Impianto nel contesto urbano. La formazione unitaria ha una significativa riconoscibilità attuale, dovuta al posizionamento entro tessuti sorti in precedenza o successivamente, e rappresentativa di una logica urbanistica di Primo Novecento: le lottizzazioni residenziali delle prime Cooperative edilizie istituite da privati - come in questo caso, gli aggruppamenti di case popolari di inizio Novecento, gli aggruppamenti di edilizia economico popolare del periodo della Ricostruzione fra le due guerre, appartenenti al clima culturale del neorealismo architettonico. Per la valutazione relativa alla categoria di intervento edilizio, viene utilizzato lo strumento dell'indagine tipologica e della coerenza con la cultura costruttiva e compositiva del contesto.

Comune di Modena

N° IDENTIFICATIVO SCHEDA: 922

Codice edificio: 14051

DOCUMENTAZIONE FOTOGRAFICA

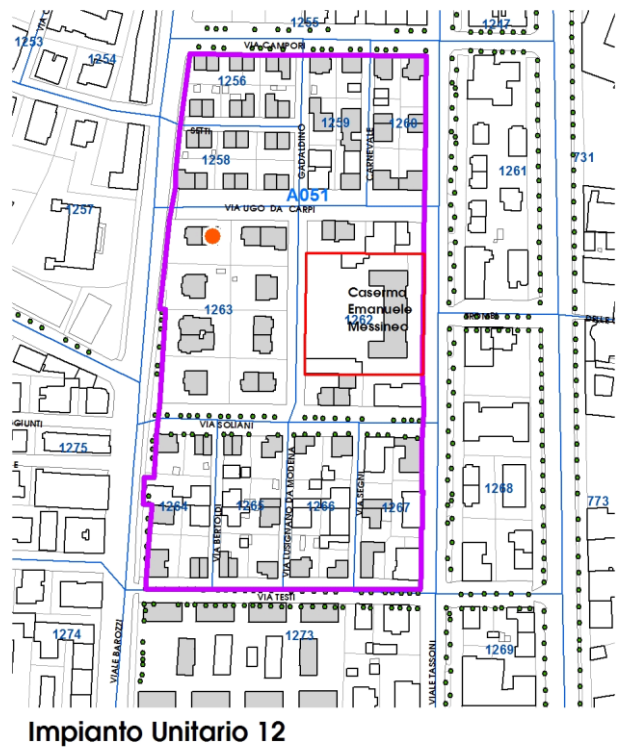
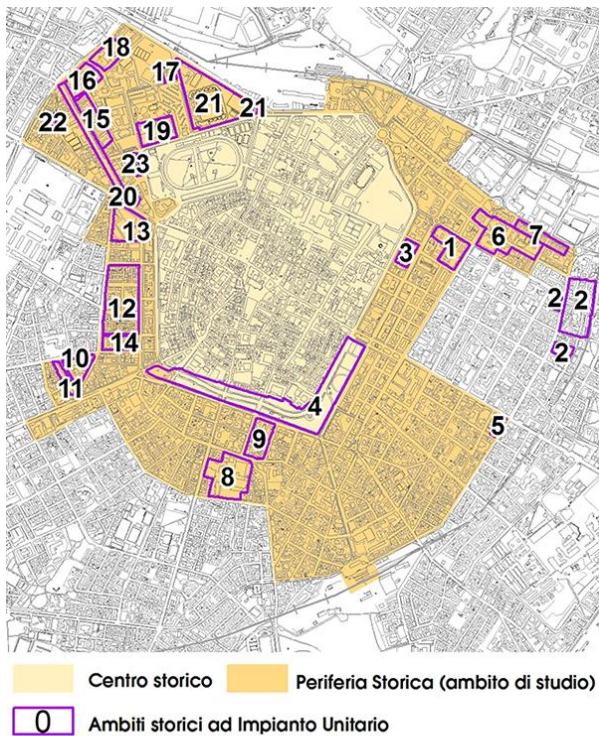


1985



2020

LOCALIZZAZIONE IMPIANTI UNITARI



Comune di Modena

N° IDENTIFICATIVO SCHEDA: 922

Codice edificio: 14051

VISTA PANORAMICA: ISOLATO NEL CONTESTO AMBIENTALE



2019 Google Immagini

VISTA DI DETTAGLIO: EDIFICIO NELL'ISOLATO



2019 Google Immagini

A cura di: Irma Palmieri, Barbara Ballestri, Francesco D'Alesio; immagini google: Andrea Reggianini.

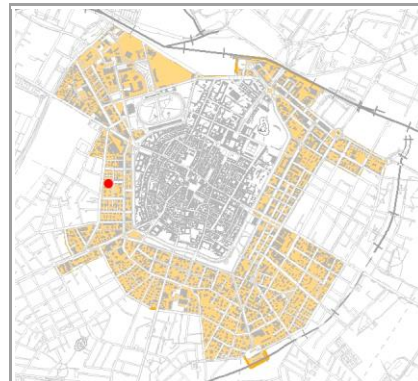
Comune di Modena

N° IDENTIFICATIVO SCHEDA: 923

Codice edificio: 14071

LOCALIZZAZIONE**TERRITORIO URBANO**

Denominazione:

Villini per impiegati Manifattura Tabacchi (Cooperativa La Casa Nostra)Indirizzo: **VIA UGO DA CARPI**civico: **43**Estremi catastali 2018: Foglio **141** Mappale **132**Coordinate topografiche: **1652109,8 ; 4945461,4**Sez.Censimento (Isolato): **1263**Quartiere: **1 - CENTRO STORICO - S.CATALDO****CONDIZIONE GIURIDICA / TUTELE / VINCOLI ESISTENTI**Proprietà del Comune di Modena: **NO**VINCOLO MONUMENTALE ai sensi del D.Lgs.42/2004 (Codice Beni Culturali e Paesaggio):
non presenteGIARDINO DI NOTEVOLE INTERESSE: **non presente**

Note:

ARCHITETTURA DEL PRIMO '900, cod. A051.

INDIVIDUAZIONE

DB topografico 2019 (1:2.000)

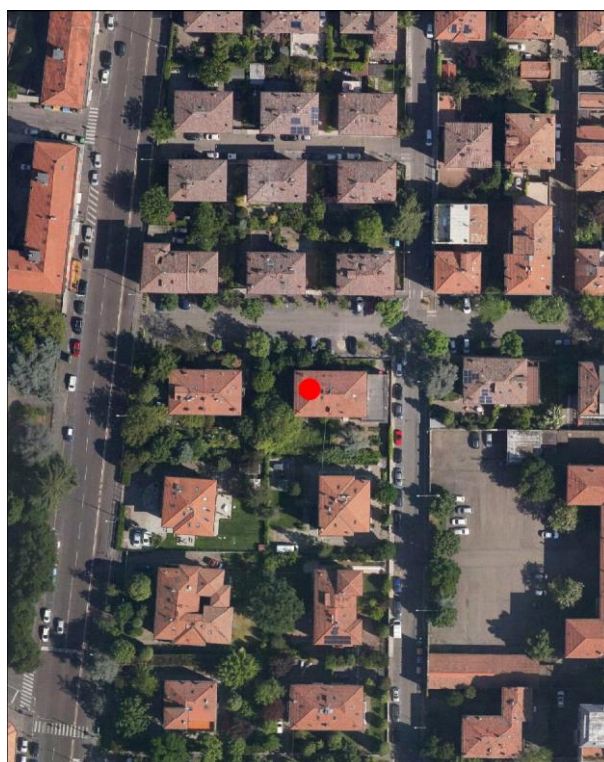


Foto aerea 2017 - C.G.R. s.p.a. Parma (1:2.000)

Comune di Modena**N° IDENTIFICATIVO SCHEDA: 923****Codice edificio: 14071****CARATTERISTICHE TESSUTI URBANI: ASSETTO MORFOLOGICO ORIGINARIO****Epoca edificatoria: CITTA' MODERNA DAL 1927 AL 1938 - La città' podestarile****Tipologia tessuto: 1**

- | | |
|---|--|
| <input type="checkbox"/> 1 QUADRE EDIFICATORIE (dal 1889 al 1955) | <input type="checkbox"/> 7 QUARTIERE ARTIGIANO (dal 1943 agli Anni '70) |
| <input type="checkbox"/> 2 ISOLATI RESIDENZIALI e/o ARTIGIANALI (dal 1889 al 1955) | <input type="checkbox"/> 8 ARTIGIANATO MISTO-COMMERCIALE: VIA EMILIA EST, VIA EMILIA OVEST (dal 1955 in poi) |
| <input type="checkbox"/> 3 EDILIZIA SPONTANEA, SU ASSI VIARI DI PRIMO IMPIANTO (dal 1889 al 1955) | <input type="checkbox"/> 9 LOTTIZZAZIONI, PUBBLICHE E PRIVATE, LUNGO LE DIRETTRICI DI ESPANSIONE (dal 1955 in poi) |
| <input type="checkbox"/> 4 NUOVI QUARTIERI: IACP, INA CASA, ... (dal 1943 al 1955) | <input type="checkbox"/> 10 SERVIZI IN GENERE E DI COMUNITA', A SCALA DI CITTA' (Anni '60 in poi) |
| <input type="checkbox"/> 5 LOTTIZZAZIONI RESIDENZIALI, A LIBERO MERCATO (dal 1943 in poi) | <input type="checkbox"/> 11 DISTRETTI PRODUTTIVI - PIP (Anni '70 in poi: zoning) |
| <input type="checkbox"/> 6 EDILIZIA SPECIALISTICA (dal 1943 in poi) | <input type="checkbox"/> 12 QUARTIERI PEEP (Anni '70 in poi: zoning) |
| | <input type="checkbox"/> 13 ALTRO |

Tipologia rappresentativa del contesto ambientale dell'isolato: a

- | | |
|--|--|
| <input type="checkbox"/> a Villini con giardino / Ville con giardino | <input type="checkbox"/> o Capannoni commerciali |
| <input type="checkbox"/> b Palazzi ad appartamenti con bottega ad angolo | <input type="checkbox"/> p Quartieri organici (capannoni a schiera, no residenza) |
| <input type="checkbox"/> c Palazzine ad appartamenti | <input type="checkbox"/> q Centri commerciali |
| <input type="checkbox"/> d Case botteghe (artigiani o commercianti) | <input type="checkbox"/> r Rilevanti edifici, Servizi di quartiere, Strutture generali |
| <input type="checkbox"/> e Insediamenti industriali (manifatturieri) | <input type="checkbox"/> s Capannoni a schiera, senza residenza |
| <input type="checkbox"/> f Aggruppamento palazzine (edilizia popolare) | <input type="checkbox"/> t Comparti di edilizia residenziale pubblica |
| <input type="checkbox"/> g Negozi-commercio, osterie-trattorie | <input type="checkbox"/> u Case d'abitazione moderne |
| <input type="checkbox"/> h Isolato popolare: La Popolarissima | <input type="checkbox"/> v Altro: |
| <input type="checkbox"/> i Complessi / Villaggi (edilizia popolare) | <input type="checkbox"/> z Nucleo residenz. o artigianale-manifatt., borgo |
| <input type="checkbox"/> l Isolati (palazzine-palazzi) | <input type="checkbox"/> x Nucleo insediativo ex rurale |
| <input type="checkbox"/> m Ospedali / Caserme / Mercati / Consorzi | <input type="checkbox"/> y Case padronali / Casini di campagna |
| <input type="checkbox"/> n Villaggi artigiani (capannoni con abitazioni) | <input type="checkbox"/> k Nucleo insediativo rurale a corte con giardino |
| | <input type="checkbox"/> w Complesso architettonico-territoriale (villa-giardino) |

Elaborati studio tessuti:

C1.1.7 TESSUTI URBANI PER EPOCA DI FORMAZIONE. 3 - Città' moderna 1927-1938. / C1.3.5 LA PERIFERIA STORICA. 3 - Settore territoriale Ovest.

TIPOLOGIA E STORICITA'**Tipologia originaria: CASA ABITAZIONE UNIBIFAMILIARE****Epoca / anno di costruzione: DAL 1919 AL 1923, DAL 1927 AL 1933****Toponimo (dove riscontrabile):****Riferimenti cartografici:****Notizie storiche:**

ARCHITETTURA DEL PRIMO '900: cod. A051. Progetto a cura della Cooperativa La Casa Nostra e di Mauro Pasini e Arrigo Galassi. E' un progetto territoriale organico – compreso tra i viali Tassoni e Barozzi, da via Campori a via Testi – su terreni del Comune, al fine di erigere 87 fabbricati uni o bifamiliari a cura della Cooperativa edilizia fra impiegati e salariati della Manifattura Tabacchi e Cooperativa Casa del Mutilato: i lavori inizieranno nel 1919 e proseguiranno fino alla metà degli Anni '30. Abitazioni destinate a una classe sociale più abbiente rispetto a quella cui erano rivolti gli interventi dello IACP, visibile nei caratteri di uno stile tardo Liberty.

Comune di Modena

N° IDENTIFICATIVO SCHEDA: 923

Codice edificio: 14071

CARATTERISTICHE EDIFICIO / MANUFATTO

N° piani utili fuori terra: **3**

Area di pertinenza: giardino

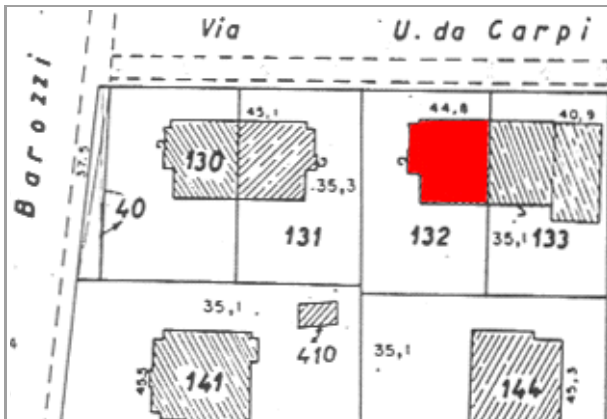
Uso attuale: residenziale

Uso attuale rispetto all'originario: **invariato**

Presenza di elementi architettonici di pregio e/o decorativi significativi (SI/NO): **NO**

Presenza di superfetazioni: nessuna

Stato di conservazione / Integrità del tipo edilizio: buono



Catasto 1984

Fonti bibliografiche:

G. Bertuzzi, Modena scomparsa: l'abbattimento delle mura, Modena 1990 / G. Bertuzzi, Trasformazioni edilizie e urbanistiche a Modena tra Ottocento e Novecento, Modena 1992 / G. Bertuzzi, Modena nuova: l'espansione urbana dalla fine Ottocento ai primi decenni Novecento, Modena 1992 / F. Baldelli, La ricostruzione. Gli anni dal 1945 al 1960, Settore Pubblica Istruzione, Modena 1996 / G. Leoni - S. Maffei, La casa popolare. Storia istituzionale e storia quotidiana IACP di Modena 1907-1997, Milano 1998 / M. Russo - R. Ruggeri, Officina Emilia. Memoria e identità: un binomio creativo, UNIMORE, Modena 2001 / L. Montedoro, La città razionalista. Urbanistica e architettura a Modena 1931-1965, Modena 2003 / L. Montedoro, La città razionalista. Modelli e frammenti. Urbanistica e architettura a Modena: 1931-1965, Modena 2004 / M. Casciato - P. Orlandi, Quale e quanta. Architettura in Emilia-Romagna nel Secondo Novecento, Bologna 2005 / V. Bulgarelli - C. Mazzeri, Città e architetture. Il Novecento a Modena, Modena 2012 / V. Bulgarelli - C. Mazzeri, Città e architetture industriali. Il Novecento a Modena, Modena 2015 / Comune di Modena, QC 1.n: Patrimonio edilizio moderno nel Comune di Modena, Modena 2003

VALORE STORICO, ARCHITETTONICO CULTURALE TESTIMONIALE

Valore Storico Culturale Testimoniale - Edilizia Minore

ELEMENTI DI INTERESSE:

Il sistema volumetrico e il disegno delle facciate, le rifiniture esterne; muretto di recinzione dell'area cortiliva/giardino retrostante.

CONCLUSIONI:

Edificio storico di modesto interesse culturale, inteso come architettura residenziale minore, ma testimoniale per coerenza di caratteri tipologici e morfologici perchè collocato in una formazione di edifici disposti con Unitarietà di Impianto nel contesto urbano. La formazione unitaria ha una significativa riconoscibilità attuale, dovuta al posizionamento entro tessuti sorti in precedenza o successivamente, e rappresentativa di una logica urbanistica di Primo Novecento: le lottizzazioni residenziali delle prime Cooperative edilizie istituite da privati - come in questo caso, gli aggruppamenti di case popolari di inizio Novecento, gli aggruppamenti di edilizia economico popolare del periodo della Ricostruzione fra le due guerre, appartenenti al clima culturale del neorealismo architettonico. Per la valutazione relativa alla categoria di intervento edilizio, viene utilizzato lo strumento dell'indagine tipologica e della coerenza con la cultura costruttiva e compositiva del contesto.

Comune di Modena

N° IDENTIFICATIVO SCHEDA: 923

Codice edificio: 14071

DOCUMENTAZIONE FOTOGRAFICA

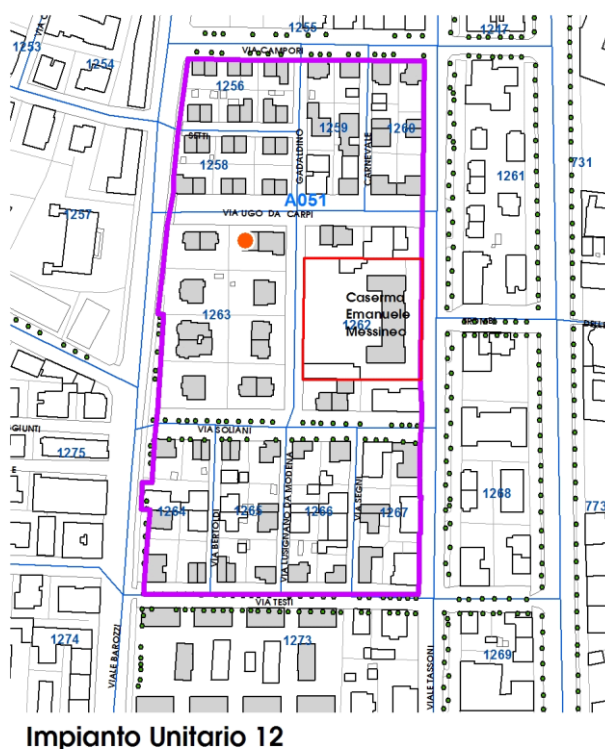
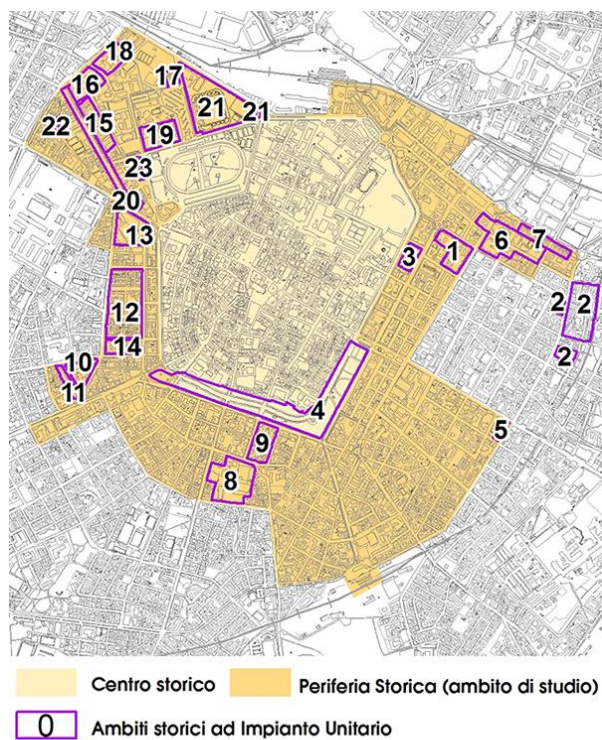


1985



2020

LOCALIZZAZIONE IMPIANTI UNITARI



Comune di Modena

N° IDENTIFICATIVO SCHEDA: 923

Codice edificio: 14071

VISTA PANORAMICA: ISOLATO NEL CONTESTO AMBIENTALE



2019 Google Immagini

VISTA DI DETTAGLIO: EDIFICIO NELL'ISOLATO



2019 Google Immagini

A cura di: Irma Palmieri, Barbara Ballestri, Francesco D'Alesio; immagini google: Andrea Reggianini.

Comune di Modena

N° IDENTIFICATIVO SCHEDA: 924

Codice edificio: 14163

LOCALIZZAZIONE

TERRITORIO URBANO

Denominazione:

Villini per impiegati Manifattura Tabacchi (Cooperativa La Casa Nostra)

Indirizzo: VIA UGO DA CARPI

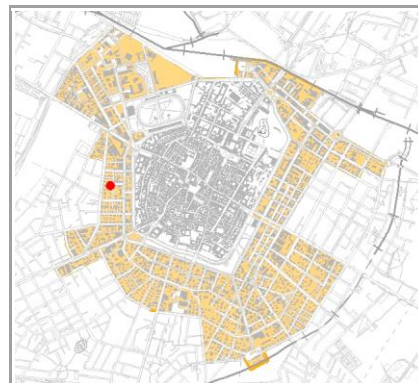
civico: 43

Estremi catastali 2018: Foglio 141 Mappale 133

Coordinate topografiche: 1652122 ; 4945461,4

Sez.Censimento (Isolato): 1263

Quartiere: 1 - CENTRO STORICO - S.CATALDO



CONDIZIONE GIURIDICA / TUTELE / VINCOLI ESISTENTI

Proprietà del Comune di Modena: NO

VINCOLO MONUMENTALE ai sensi del D.Lgs.42/2004 (Codice Beni Culturali e Paesaggio):
non presente

GIARDINO DI NOTEVOLE INTERESSE: non presente

Note:

ARCHITETTURA DEL PRIMO '900, cod. A051.

INDIVIDUAZIONE



DB topografico 2019 (1:2.000)




Foto aerea 2017 - C.G.R. s.p.a. Parma (1:2.000)

Comune di Modena**N° IDENTIFICATIVO SCHEDA: 924****Codice edificio: 14163****CARATTERISTICHE TESSUTI URBANI: ASSETTO MORFOLOGICO ORIGINARIO****Epoca edificatoria: CITTA' MODERNA DAL 1927 AL 1938 - La città' podestarile****Tipologia tessuto: 1**

- | | |
|---|--|
| <input type="checkbox"/> 1 QUADRE EDIFICATORIE (dal 1889 al 1955) | <input type="checkbox"/> 7 QUARTIERE ARTIGIANO (dal 1943 agli Anni '70) |
| <input type="checkbox"/> 2 ISOLATI RESIDENZIALI e/o ARTIGIANALI (dal 1889 al 1955) | <input type="checkbox"/> 8 ARTIGIANATO MISTO-COMMERCIALE: VIA EMILIA EST, VIA EMILIA OVEST (dal 1955 in poi) |
| <input type="checkbox"/> 3 EDILIZIA SPONTANEA, SU ASSI VIARI DI PRIMO IMPIANTO (dal 1889 al 1955) | <input type="checkbox"/> 9 LOTTIZZAZIONI, PUBBLICHE E PRIVATE, LUNGO LE DIRETTRICI DI ESPANSIONE (dal 1955 in poi) |
| <input type="checkbox"/> 4 NUOVI QUARTIERI: IACP, INA CASA, ... (dal 1943 al 1955) | <input type="checkbox"/> 10 SERVIZI IN GENERE E DI COMUNITA', A SCALA DI CITTA' (Anni '60 in poi) |
| <input type="checkbox"/> 5 LOTTIZZAZIONI RESIDENZIALI, A LIBERO MERCATO (dal 1943 in poi) | <input type="checkbox"/> 11 DISTRETTI PRODUTTIVI - PIP (Anni '70 in poi: zoning) |
| <input type="checkbox"/> 6 EDILIZIA SPECIALISTICA (dal 1943 in poi) | <input type="checkbox"/> 12 QUARTIERI PEEP (Anni '70 in poi: zoning) |
| | <input type="checkbox"/> 13 ALTRO |

Tipologia rappresentativa del contesto ambientale dell'isolato: a

- | | |
|--|--|
| <input type="checkbox"/> a Villini con giardino / Ville con giardino | <input type="checkbox"/> o Capannoni commerciali |
| <input type="checkbox"/> b Palazzi ad appartamenti con bottega ad angolo | <input type="checkbox"/> p Quartieri organici (capannoni a schiera, no residenza) |
| <input type="checkbox"/> c Palazzine ad appartamenti | <input type="checkbox"/> q Centri commerciali |
| <input type="checkbox"/> d Case botteghe (artigiani o commercianti) | <input type="checkbox"/> r Rilevanti edifici, Servizi di quartiere, Strutture generali |
| <input type="checkbox"/> e Insediamenti industriali (manifatturieri) | <input type="checkbox"/> s Capannoni a schiera, senza residenza |
| <input type="checkbox"/> f Aggruppamento palazzine (edilizia popolare) | <input type="checkbox"/> t Comparti di edilizia residenziale pubblica |
| <input type="checkbox"/> g Negozi-commercio, osterie-trattorie | <input type="checkbox"/> u Case d'abitazione moderne |
| <input type="checkbox"/> h Isolato popolare: La Popolarissima | <input type="checkbox"/> v Altro: |
| <input type="checkbox"/> i Complessi / Villaggi (edilizia popolare) | <input type="checkbox"/> z Nucleo residenz. o artigianale-manifatt., borgo |
| <input type="checkbox"/> l Isolati (palazzine-palazzi) | <input type="checkbox"/> x Nucleo insediativo ex rurale |
| <input type="checkbox"/> m Ospedali / Caserme / Mercati / Consorzi | <input type="checkbox"/> y Case padronali / Casini di campagna |
| <input type="checkbox"/> n Villaggi artigiani (capannoni con abitazioni) | <input type="checkbox"/> k Nucleo insediativo rurale a corte con giardino |
| | <input type="checkbox"/> w Complesso architettonico-territoriale (villa-giardino) |

Elaborati studio tessuti:

C1.1.7 TESSUTI URBANI PER EPOCA DI FORMAZIONE. 3 - Città' moderna 1927-1938. / C1.3.5 LA PERIFERIA STORICA. 3 - Settore territoriale Ovest.

TIPOLOGIA E STORICITA'**Tipologia originaria: CASA ABITAZIONE UNIBIFAMILIARE****Epoca / anno di costruzione: DAL 1919 AL 1923, DAL 1927 AL 1933****Toponimo (dove riscontrabile):****Riferimenti cartografici:****Notizie storiche:**

ARCHITETTURA DEL PRIMO '900: cod. A051. Progetto a cura della Cooperativa La Casa Nostra e di Mauro Pasini e Arrigo Galassi. E' un progetto territoriale organico – compreso tra i viali Tassoni e Barozzi, da via Campori a via Testi – su terreni del Comune, al fine di erigere 87 fabbricati uni o bifamiliari a cura della Cooperativa edilizia fra impiegati e salariati della Manifattura Tabacchi e Cooperativa Casa del Mutilato: i lavori inizieranno nel 1919 e proseguiranno fino alla metà degli Anni '30. Abitazioni destinate a una classe sociale più abbiente rispetto a quella cui erano rivolti gli interventi dello IACP, visibile nei caratteri di uno stile tardo Liberty.

Comune di Modena

N° IDENTIFICATIVO SCHEDA: 924

Codice edificio: 14163

CARATTERISTICHE EDIFICIO / MANUFATTO

N° piani utili fuori terra: 3

Area di pertinenza: giardino

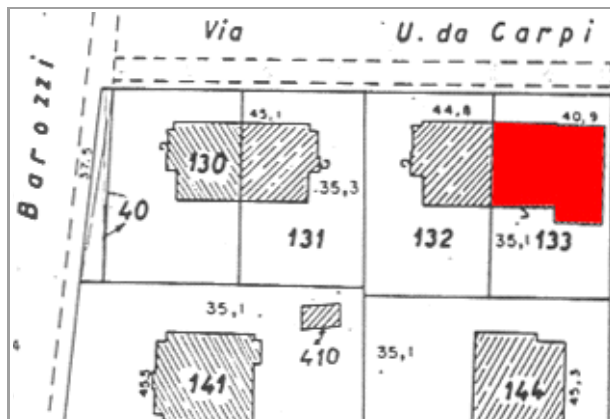
Uso attuale: residenziale

Uso attuale rispetto all'originario: invariato

Presenza di elementi architettonici di pregio e/o decorativi significativi (SI/NO): NO

Presenza di superfetazioni: nessuna

Stato di conservazione / Integrità del tipo edilizio: buono



Catasto 1984

Fonti bibliografiche:

G. Bertuzzi, Modena scomparsa: l'abbattimento delle mura, Modena 1990 / G. Bertuzzi, Trasformazioni edilizie e urbanistiche a Modena tra Ottocento e Novecento, Modena 1992 / G. Bertuzzi, Modena nuova: l'espansione urbana dalla fine Ottocento ai primi decenni Novecento, Modena 1992 / F. Baldelli, La ricostruzione. Gli anni dal 1945 al 1960, Settore Pubblica Istruzione, Modena 1996 / G. Leoni - S. Maffei, La casa popolare. Storia istituzionale e storia quotidiana IACP di Modena 1907-1997, Milano 1998 / M. Russo - R. Ruggeri, Officina Emilia. Memoria e identità: un binomio creativo, UNIMORE, Modena 2001 / L. Montedoro, La città razionalista. Urbanistica e architettura a Modena 1931-1965, Modena 2003 / L. Montedoro, La città razionalista. Modelli e frammenti. Urbanistica e architettura a Modena: 1931-1965, Modena 2004 / M. Casciato - P. Orlandi, Quale e quanta. Architettura in Emilia-Romagna nel Secondo Novecento, Bologna 2005 / V. Bulgarelli - C. Mazzeri, Città e architetture. Il Novecento a Modena, Modena 2012 / V. Bulgarelli - C. Mazzeri, Città e architetture industriali. Il Novecento a Modena, Modena 2015 / Comune di Modena, QC 1.n: Patrimonio edilizio moderno nel Comune di Modena, Modena 2003

VALORE STORICO, ARCHITETTONICO CULTURALE TESTIMONIALE**Valore Storico Culturale Testimoniale - Edilizia Minore****ELEMENTI DI INTERESSE:**

Il sistema volumetrico e il disegno delle facciate, le rifiniture esterne; muretto di recinzione dell'area cortiliva/giardino retrostante.

CONCLUSIONI:

Edificio storico di modesto interesse culturale, inteso come architettura residenziale minore, ma testimoniale per coerenza di caratteri tipologici e morfologici perchè collocato in una formazione di edifici disposti con Unitarietà di Impianto nel contesto urbano. La formazione unitaria ha una significativa riconoscibilità attuale, dovuta al posizionamento entro tessuti sorti in precedenza o successivamente, e rappresentativa di una logica urbanistica di Primo Novecento: le lottizzazioni residenziali delle prime Cooperative edilizie istituite da privati - come in questo caso, gli aggruppamenti di case popolari di inizio Novecento, gli aggruppamenti di edilizia economico popolare del periodo della Ricostruzione fra le due guerre, appartenenti al clima culturale del neorealismo architettonico. Per la valutazione relativa alla categoria di intervento edilizio, viene utilizzato lo strumento dell'indagine tipologica e della coerenza con la cultura costruttiva e compositiva del contesto.

Comune di Modena

N° IDENTIFICATIVO SCHEDA: 924

Codice edificio: 14163

DOCUMENTAZIONE FOTOGRAFICA

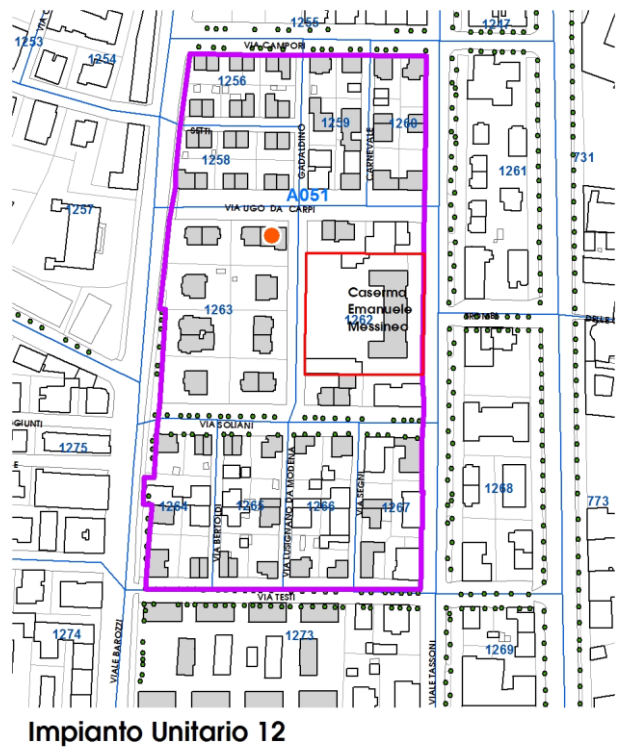
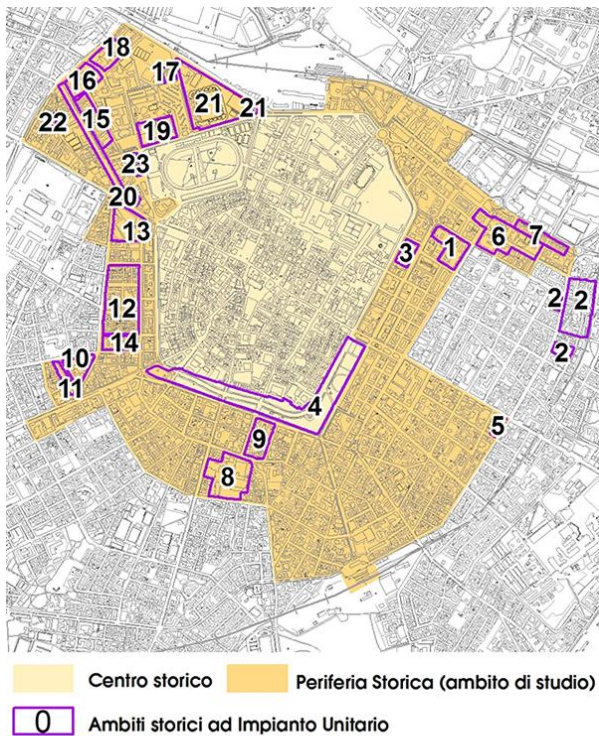


1985



2020

LOCALIZZAZIONE IMPIANTI UNITARI



Comune di Modena

N° IDENTIFICATIVO SCHEDA: 924

Codice edificio: 14163

VISTA PANORAMICA: ISOLATO NEL CONTESTO AMBIENTALE



2019 Google Immagini

VISTA DI DETTAGLIO: EDIFICIO NELL'ISOLATO



2019 Google Immagini

A cura di: Irma Palmieri, Barbara Ballestri, Francesco D'Alesio; immagini google: Andrea Reggianini.

Comune di Modena

N° IDENTIFICATIVO SCHEDA: 925

Codice edificio: 14277

LOCALIZZAZIONE

TERRITORIO URBANO

Denominazione:

Villini per impiegati Manifattura Tabacchi (Cooperativa La Casa Nostra)

Indirizzo: VIA UGO DA CARPI

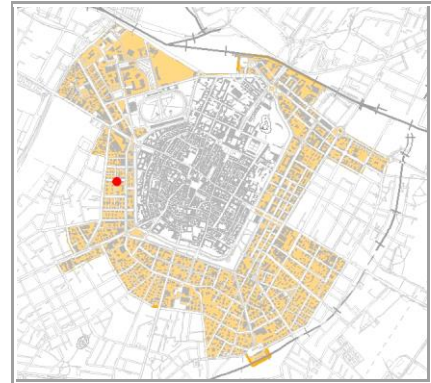
civico: 23

Estremi catastali 2018: Foglio 141 Mappale 134

Coordinate topografiche: 1652154,1 ; 4945464

Sez.Censimento (Isolato): 1262

Quartiere: 1 - CENTRO STORICO - S.CATALDO



CONDIZIONE GIURIDICA / TUTELE / VINCOLI ESISTENTI

Proprietà del Comune di Modena: NO

VINCOLO MONUMENTALE ai sensi del D.Lgs.42/2004 (Codice Beni Culturali e Paesaggio):

non presente

GIARDINO DI NOTEVOLE INTERESSE: non presente

Note:

ARCHITETTURA DEL PRIMO '900, cod. A051.

INDIVIDUAZIONE



DB topografico 2019 (1:2.000)




Foto aerea 2017 - C.G.R. s.p.a. Parma (1:2.000)

Comune di Modena**N° IDENTIFICATIVO SCHEDA: 925****Codice edificio: 14277****CARATTERISTICHE TESSUTI URBANI: ASSETTO MORFOLOGICO ORIGINARIO****Epoca edificatoria: CITTA' MODERNA DAL 1927 AL 1938 - La città' podestarile****Tipologia tessuto: 1**

- | | |
|---|--|
| <input type="checkbox"/> 1 QUADRE EDIFICATORIE (dal 1889 al 1955) | <input type="checkbox"/> 7 QUARTIERE ARTIGIANO (dal 1943 agli Anni '70) |
| <input type="checkbox"/> 2 ISOLATI RESIDENZIALI e/o ARTIGIANALI (dal 1889 al 1955) | <input type="checkbox"/> 8 ARTIGIANATO MISTO-COMMERCIALE: VIA EMILIA EST, VIA EMILIA OVEST (dal 1955 in poi) |
| <input type="checkbox"/> 3 EDILIZIA SPONTANEA, SU ASSI VIARI DI PRIMO IMPIANTO (dal 1889 al 1955) | <input type="checkbox"/> 9 LOTTIZZAZIONI, PUBBLICHE E PRIVATE, LUNGO LE DIRETTRICI DI ESPANSIONE (dal 1955 in poi) |
| <input type="checkbox"/> 4 NUOVI QUARTIERI: IACP, INA CASA, ... (dal 1943 al 1955) | <input type="checkbox"/> 10 SERVIZI IN GENERE E DI COMUNITA', A SCALA DI CITTA' (Anni '60 in poi) |
| <input type="checkbox"/> 5 LOTTIZZAZIONI RESIDENZIALI, A LIBERO MERCATO (dal 1943 in poi) | <input type="checkbox"/> 11 DISTRETTI PRODUTTIVI - PIP (Anni '70 in poi: zoning) |
| <input type="checkbox"/> 6 EDILIZIA SPECIALISTICA (dal 1943 in poi) | <input type="checkbox"/> 12 QUARTIERI PEEP (Anni '70 in poi: zoning) |
| | <input type="checkbox"/> 13 ALTRO |

Tipologia rappresentativa del contesto ambientale dell'isolato: a

- | | |
|--|--|
| <input type="checkbox"/> a Villini con giardino / Ville con giardino | <input type="checkbox"/> o Capannoni commerciali |
| <input type="checkbox"/> b Palazzi ad appartamenti con bottega ad angolo | <input type="checkbox"/> p Quartieri organici (capannoni a schiera, no residenza) |
| <input type="checkbox"/> c Palazzine ad appartamenti | <input type="checkbox"/> q Centri commerciali |
| <input type="checkbox"/> d Case botteghe (artigiani o commercianti) | <input type="checkbox"/> r Rilevanti edifici, Servizi di quartiere, Strutture generali |
| <input type="checkbox"/> e Insediamenti industriali (manifatturieri) | <input type="checkbox"/> s Capannoni a schiera, senza residenza |
| <input type="checkbox"/> f Aggruppamento palazzine (edilizia popolare) | <input type="checkbox"/> t Comparti di edilizia residenziale pubblica |
| <input type="checkbox"/> g Negozi-commercio, osterie-trattorie | <input type="checkbox"/> u Case d'abitazione moderne |
| <input type="checkbox"/> h Isolato popolare: La Popolarissima | <input type="checkbox"/> v Altro: |
| <input type="checkbox"/> i Complessi / Villaggi (edilizia popolare) | <input type="checkbox"/> z Nucleo residenz. o artigianale-manifatt., borgo |
| <input type="checkbox"/> l Isolati (palazzine-palazzi) | <input type="checkbox"/> x Nucleo insediativo ex rurale |
| <input type="checkbox"/> m Ospedali / Caserme / Mercati / Consorzi | <input type="checkbox"/> y Case padronali / Casini di campagna |
| <input type="checkbox"/> n Villaggi artigiani (capannoni con abitazioni) | <input type="checkbox"/> k Nucleo insediativo rurale a corte con giardino |
| | <input type="checkbox"/> w Complesso architettonico-territoriale (villa-giardino) |

Elaborati studio tessuti:

C1.1.7 TESSUTI URBANI PER EPOCA DI FORMAZIONE. 3 - Città' moderna 1927-1938. / C1.3.5 LA PERIFERIA STORICA. 3 - Settore territoriale Ovest.

TIPOLOGIA E STORICITA'**Tipologia originaria: CASA ABITAZIONE UNIBIFAMILIARE****Epoca / anno di costruzione: DAL 1919 AL 1923, DAL 1927 AL 1933****Toponimo (dove riscontrabile):****Riferimenti cartografici:****Notizie storiche:**

ARCHITETTURA DEL PRIMO '900: cod. A051. Progetto a cura della Cooperativa La Casa Nostra e di Mauro Pasini e Arrigo Galassi. E' un progetto territoriale organico – compreso tra i viali Tassoni e Barozzi, da via Campori a via Testi – su terreni del Comune, al fine di erigere 87 fabbricati uni o bifamiliari a cura della Cooperativa edilizia fra impiegati e salariati della Manifattura Tabacchi e Cooperativa Casa del Mutilato: i lavori inizieranno nel 1919 e proseguiranno fino alla metà degli Anni '30. Abitazioni destinate a una classe sociale più abbiente rispetto a quella cui erano rivolti gli interventi dello IACP, visibile nei caratteri di uno stile tardo Liberty.

Comune di Modena

N° IDENTIFICATIVO SCHEDA: 925

Codice edificio: 14277

CARATTERISTICHE EDIFICIO / MANUFATTO

N° piani utili fuori terra: 2

Area di pertinenza: giardino

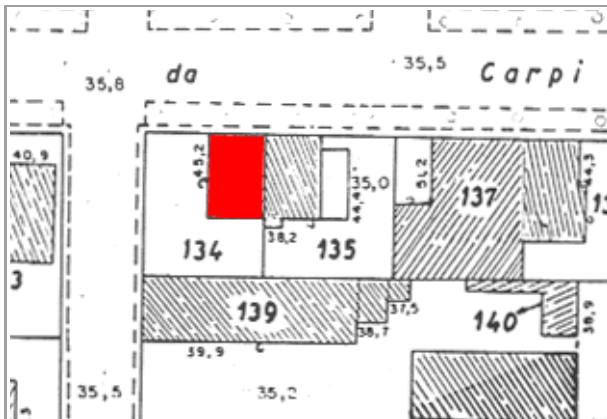
Uso attuale: residenziale

Uso attuale rispetto all'originario: invariato

Presenza di elementi architettonici di pregio e/o decorativi significativi (SI/NO): NO

Presenza di superfetazioni: nessuna

Stato di conservazione / Integrità del tipo edilizio: buono



Catasto 1984

Fonti bibliografiche:

G. Bertuzzi, Modena scomparsa: l'abbattimento delle mura, Modena 1990 / G. Bertuzzi, Trasformazioni edilizie e urbanistiche a Modena tra Ottocento e Novecento, Modena 1992 / G. Bertuzzi, Modena nuova: l'espansione urbana dalla fine Ottocento ai primi decenni Novecento, Modena 1992 / F. Baldelli, La ricostruzione. Gli anni dal 1945 al 1960, Settore Pubblica Istruzione, Modena 1996 / G. Leoni - S. Maffei, La casa popolare. Storia istituzionale e storia quotidiana IACP di Modena 1907-1997, Milano 1998 / M. Russo - R. Ruggeri, Officina Emilia. Memoria e identità: un binomio creativo, UNIMORE, Modena 2001 / L. Montedoro, La città razionalista. Urbanistica e architettura a Modena 1931-1965, Modena 2003 / L. Montedoro, La città razionalista. Modelli e frammenti. Urbanistica e architettura a Modena: 1931-1965, Modena 2004 / M. Casciato - P. Orlandi, Quale e quanta. Architettura in Emilia-Romagna nel Secondo Novecento, Bologna 2005 / V. Bulgarelli - C. Mazzeri, Città e architetture. Il Novecento a Modena, Modena 2012 / V. Bulgarelli - C. Mazzeri, Città e architetture industriali. Il Novecento a Modena, Modena 2015 / Comune di Modena, QC 1.n: Patrimonio edilizio moderno nel Comune di Modena, Modena 2003

VALORE STORICO, ARCHITETTONICO CULTURALE TESTIMONIALE**Valore Storico Culturale Testimoniale - Edilizia Minore****ELEMENTI DI INTERESSE:**

Il sistema volumetrico e il disegno delle facciate, le rifiniture esterne; muretto di recinzione dell'area cortiliva/giardino retrostante.

CONCLUSIONI:

Edificio storico di modesto interesse culturale, inteso come architettura residenziale minore, ma testimoniale per coerenza di caratteri tipologici e morfologici perchè collocato in una formazione di edifici disposti con Unitarietà di Impianto nel contesto urbano. La formazione unitaria ha una significativa riconoscibilità attuale, dovuta al posizionamento entro tessuti sorti in precedenza o successivamente, e rappresentativa di una logica urbanistica di Primo Novecento: le lottizzazioni residenziali delle prime Cooperative edilizie istituite da privati - come in questo caso, gli aggruppamenti di case popolari di inizio Novecento, gli aggruppamenti di edilizia economico popolare del periodo della Ricostruzione fra le due guerre, appartenenti al clima culturale del neorealismo architettonico. Per la valutazione relativa alla categoria di intervento edilizio, viene utilizzato lo strumento dell'indagine tipologica e della coerenza con la cultura costruttiva e compositiva del contesto.

Comune di Modena

N° IDENTIFICATIVO SCHEDA: 925

Codice edificio: 14277

DOCUMENTAZIONE FOTOGRAFICA

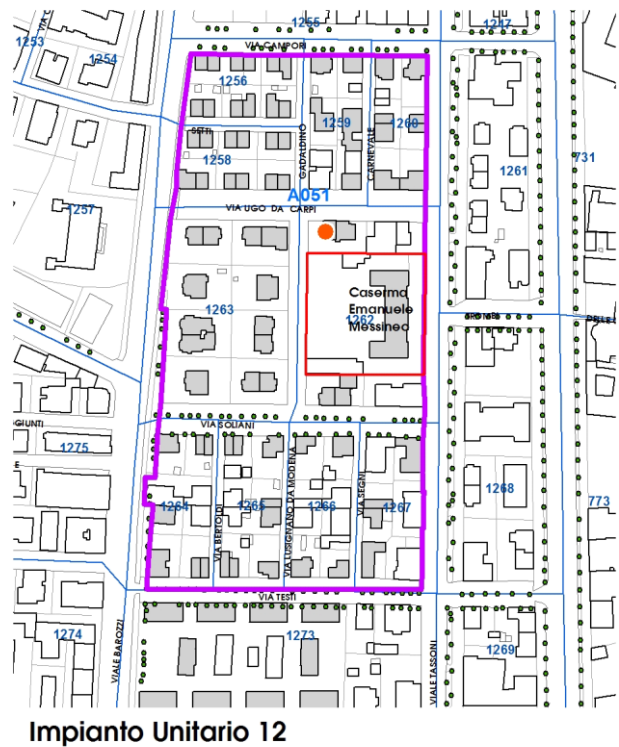
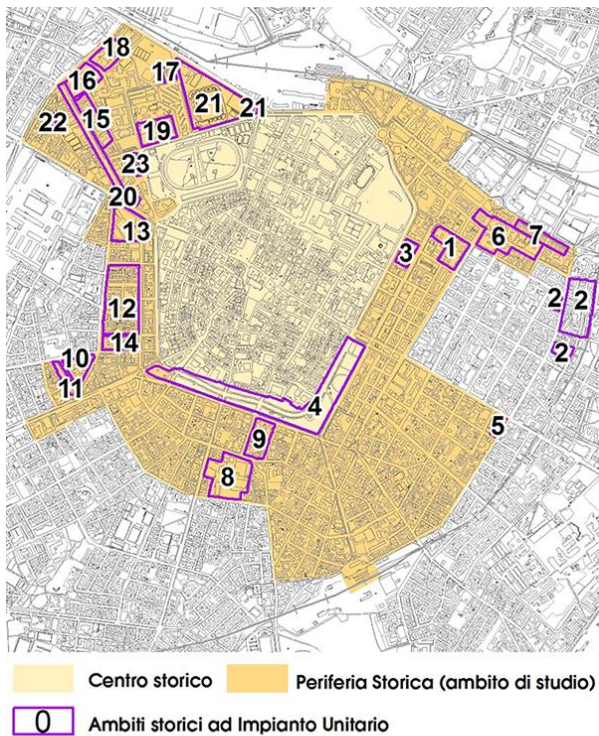


1985



2020

LOCALIZZAZIONE IMPIANTI UNITARI



Comune di Modena

N° IDENTIFICATIVO SCHEDA: 925

Codice edificio: 14277

VISTA PANORAMICA: ISOLATO NEL CONTESTO AMBIENTALE



2019 Google Immagini

VISTA DI DETTAGLIO: EDIFICIO NELL'ISOLATO



2019 Google Immagini

A cura di: Irma Palmieri, Barbara Ballestri, Francesco D'Alesio; immagini google: Andrea Reggianini.

Comune di Modena

N° IDENTIFICATIVO SCHEDA: 926

Codice edificio: 14322

LOCALIZZAZIONE

TERRITORIO URBANO

Denominazione:

Villini per impiegati Manifattura Tabacchi (Cooperativa La Casa Nostra)

Indirizzo: VIA UGO DA CARPI

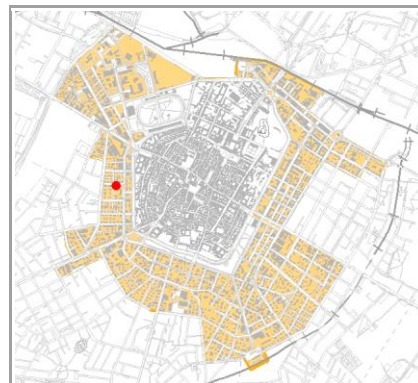
civico: 21

Estremi catastali 2018: Foglio 141 Mappale 135

Coordinate topografiche: 1652163,9 ; 4945464

Sez.Censimento (Isolato): 1262

Quartiere: 1 - CENTRO STORICO - S.CATALDO



CONDIZIONE GIURIDICA / TUTELE / VINCOLI ESISTENTI

Proprietà del Comune di Modena: NO

VINCOLO MONUMENTALE ai sensi del D.Lgs.42/2004 (Codice Beni Culturali e Paesaggio):
non presente

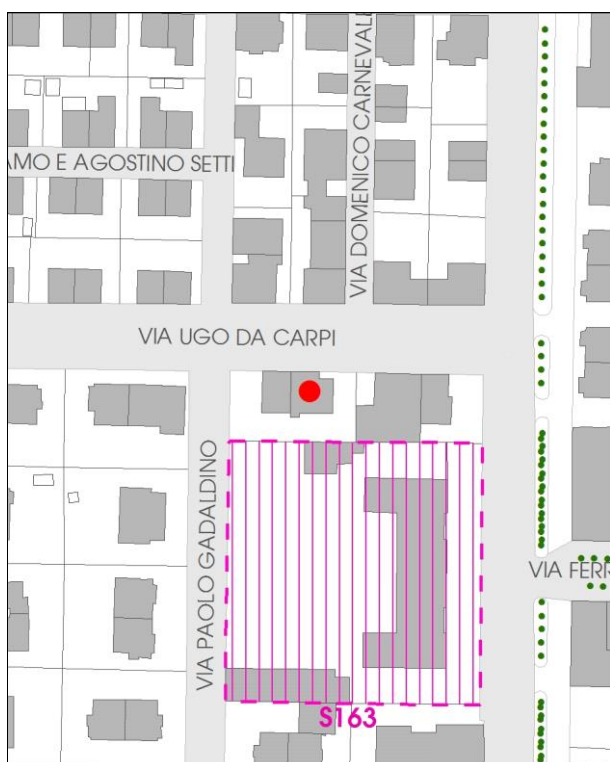
GIARDINO DI NOTEVOLE INTERESSE: non presente

Note:

ARCHITETTURA DEL PRIMO '900, cod. A051.

Il vincolo e' riferito alla porzione di fabbricato originario.

INDIVIDUAZIONE



DB topografico 2019 (1:2.000)

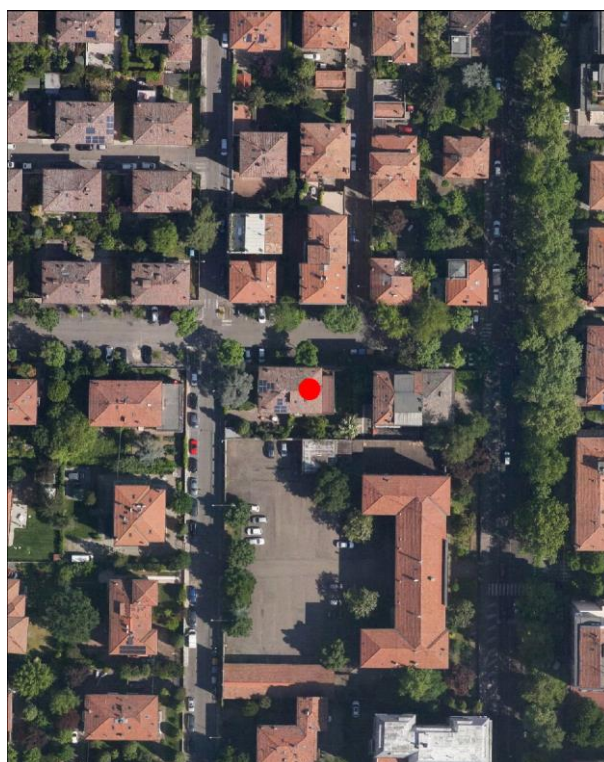


Foto aerea 2017 - C.G.R. s.p.a. Parma (1:2.000)

Comune di Modena**N° IDENTIFICATIVO SCHEDA: 926****Codice edificio: 14322****CARATTERISTICHE TESSUTI URBANI: ASSETTO MORFOLOGICO ORIGINARIO****Epoca edificatoria: CITTA' MODERNA DAL 1927 AL 1938 - La città' podestarile****Tipologia tessuto: 1**

- | | |
|---|--|
| <input type="checkbox"/> 1 QUADRE EDIFICATORIE (dal 1889 al 1955) | <input type="checkbox"/> 7 QUARTIERE ARTIGIANO (dal 1943 agli Anni '70) |
| <input type="checkbox"/> 2 ISOLATI RESIDENZIALI e/o ARTIGIANALI (dal 1889 al 1955) | <input type="checkbox"/> 8 ARTIGIANATO MISTO-COMMERCIALE: VIA EMILIA EST, VIA EMILIA OVEST (dal 1955 in poi) |
| <input type="checkbox"/> 3 EDILIZIA SPONTANEA, SU ASSI VIARI DI PRIMO IMPIANTO (dal 1889 al 1955) | <input type="checkbox"/> 9 LOTTIZZAZIONI, PUBBLICHE E PRIVATE, LUNGO LE DIRETTRICI DI ESPANSIONE (dal 1955 in poi) |
| <input type="checkbox"/> 4 NUOVI QUARTIERI: IACP, INA CASA, ... (dal 1943 al 1955) | <input type="checkbox"/> 10 SERVIZI IN GENERE E DI COMUNITA', A SCALA DI CITTA' (Anni '60 in poi) |
| <input type="checkbox"/> 5 LOTTIZZAZIONI RESIDENZIALI, A LIBERO MERCATO (dal 1943 in poi) | <input type="checkbox"/> 11 DISTRETTI PRODUTTIVI - PIP (Anni '70 in poi: zoning) |
| <input type="checkbox"/> 6 EDILIZIA SPECIALISTICA (dal 1943 in poi) | <input type="checkbox"/> 12 QUARTIERI PEEP (Anni '70 in poi: zoning) |
| | <input type="checkbox"/> 13 ALTRO |

Tipologia rappresentativa del contesto ambientale dell'isolato: a

- | | |
|--|--|
| <input type="checkbox"/> a Villini con giardino / Ville con giardino | <input type="checkbox"/> o Capannoni commerciali |
| <input type="checkbox"/> b Palazzi ad appartamenti con bottega ad angolo | <input type="checkbox"/> p Quartieri organici (capannoni a schiera, no residenza) |
| <input type="checkbox"/> c Palazzine ad appartamenti | <input type="checkbox"/> q Centri commerciali |
| <input type="checkbox"/> d Case botteghe (artigiani o commercianti) | <input type="checkbox"/> r Rilevanti edifici, Servizi di quartiere, Strutture generali |
| <input type="checkbox"/> e Insediamenti industriali (manifatturieri) | <input type="checkbox"/> s Capannoni a schiera, senza residenza |
| <input type="checkbox"/> f Aggruppamento palazzine (edilizia popolare) | <input type="checkbox"/> t Comparti di edilizia residenziale pubblica |
| <input type="checkbox"/> g Negozi-commercio, osterie-trattorie | <input type="checkbox"/> u Case d'abitazione moderne |
| <input type="checkbox"/> h Isolato popolare: La Popolarissima | <input type="checkbox"/> v Altro: |
| <input type="checkbox"/> i Complessi / Villaggi (edilizia popolare) | <input type="checkbox"/> z Nucleo residenz. o artigianale-manifatt., borgo |
| <input type="checkbox"/> l Isolati (palazzine-palazzi) | <input type="checkbox"/> x Nucleo insediativo ex rurale |
| <input type="checkbox"/> m Ospedali / Caserme / Mercati / Consorzi | <input type="checkbox"/> y Case padronali / Casini di campagna |
| <input type="checkbox"/> n Villaggi artigiani (capannoni con abitazioni) | <input type="checkbox"/> k Nucleo insediativo rurale a corte con giardino |
| | <input type="checkbox"/> w Complesso architettonico-territoriale (villa-giardino) |

Elaborati studio tessuti:

C1.1.7 TESSUTI URBANI PER EPOCA DI FORMAZIONE. 3 - Città' moderna 1927-1938. / C1.3.5 LA PERIFERIA STORICA. 3 - Settore territoriale Ovest.

TIPOLOGIA E STORICITA'**Tipologia originaria: CASA ABITAZIONE UNIBIFAMILIARE****Epoca / anno di costruzione: DAL 1919 AL 1923, DAL 1927 AL 1933****Toponimo (dove riscontrabile):****Riferimenti cartografici:****Notizie storiche:**

ARCHITETTURA DEL PRIMO '900: cod. A051. Progetto a cura della Cooperativa La Casa Nostra e di Mauro Pasini e Arrigo Galassi. E' un progetto territoriale organico – compreso tra i viali Tassoni e Barozzi, da via Campori a via Testi – su terreni del Comune, al fine di erigere 87 fabbricati uni o bifamiliari a cura della Cooperativa edilizia fra impiegati e salariati della Manifattura Tabacchi e Cooperativa Casa del Mutilato: i lavori inizieranno nel 1919 e proseguiranno fino alla metà degli Anni '30. Abitazioni destinate a una classe sociale più abbiente rispetto a quella cui erano rivolti gli interventi dello IACP, visibile nei caratteri di uno stile tardo Liberty.

Comune di Modena

N° IDENTIFICATIVO SCHEDA: 926

Codice edificio: 14322

CARATTERISTICHE EDIFICIO / MANUFATTO

N° piani utili fuori terra: 2

Area di pertinenza: giardino

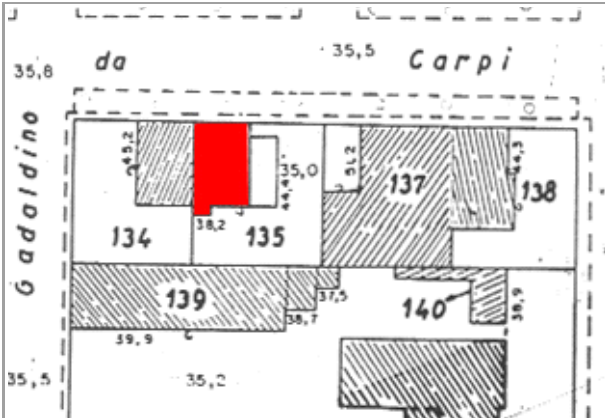
Uso attuale: residenziale

Uso attuale rispetto all'originario: invariato

Presenza di elementi architettonici di pregio e/o decorativi significativi (SI/NO): NO

Presenza di superfetazioni: nessuna

Stato di conservazione / Integrità del tipo edilizio: buono



Catasto 1984

Fonti bibliografiche:

G. Bertuzzi, Modena scomparsa: l'abbattimento delle mura, Modena 1990 / G. Bertuzzi, Trasformazioni edilizie e urbanistiche a Modena tra Ottocento e Novecento, Modena 1992 / G. Bertuzzi, Modena nuova: l'espansione urbana dalla fine Ottocento ai primi decenni Novecento, Modena 1992 / F. Baldelli, La ricostruzione. Gli anni dal 1945 al 1960, Settore Pubblica Istruzione, Modena 1996 / G. Leoni - S. Maffei, La casa popolare. Storia istituzionale e storia quotidiana IACP di Modena 1907-1997, Milano 1998 / M. Russo - R. Ruggeri, Officina Emilia. Memoria e identità: un binomio creativo, UNIMORE, Modena 2001 / L. Montedoro, La città razionalista. Urbanistica e architettura a Modena 1931-1965, Modena 2003 / L. Montedoro, La città razionalista. Modelli e frammenti. Urbanistica e architettura a Modena: 1931-1965, Modena 2004 / M. Casciato - P. Orlandi, Quale e quanta. Architettura in Emilia-Romagna nel Secondo Novecento, Bologna 2005 / V. Bulgarelli - C. Mazzeri, Città e architetture. Il Novecento a Modena, Modena 2012 / V. Bulgarelli - C. Mazzeri, Città e architetture industriali. Il Novecento a Modena, Modena 2015 / Comune di Modena, QC 1.n: Patrimonio edilizio moderno nel Comune di Modena, Modena 2003

VALORE STORICO, ARCHITETTONICO CULTURALE TESTIMONIALE**Valore Storico Culturale Testimoniale - Edilizia Minore****ELEMENTI DI INTERESSE:**

Il sistema volumetrico e il disegno delle facciate, le rifiniture esterne; muretto di recinzione dell'area cortiliva/giardino retrostante.

CONCLUSIONI:

Edificio storico di modesto interesse culturale, inteso come architettura residenziale minore, ma testimoniale per coerenza di caratteri tipologici e morfologici perchè collocato in una formazione di edifici disposti con Unitarietà di Impianto nel contesto urbano. La formazione unitaria ha una significativa riconoscibilità attuale, dovuta al posizionamento entro tessuti sorti in precedenza o successivamente, e rappresentativa di una logica urbanistica di Primo Novecento: le lottizzazioni residenziali delle prime Cooperative edilizie istituite da privati - come in questo caso, gli aggruppamenti di case popolari di inizio Novecento, gli aggruppamenti di edilizia economico popolare del periodo della Ricostruzione fra le due guerre, appartenenti al clima culturale del neorealismo architettonico. Per la valutazione relativa alla categoria di intervento edilizio, viene utilizzato lo strumento dell'indagine tipologica e della coerenza con la cultura costruttiva e compositiva del contesto.

Comune di Modena

N° IDENTIFICATIVO SCHEDA: 926

Codice edificio: 14322

DOCUMENTAZIONE FOTOGRAFICA

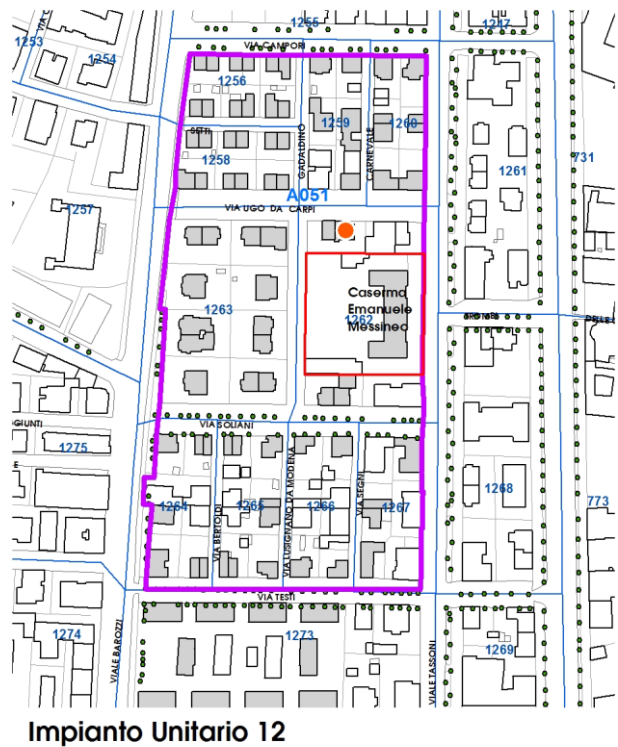
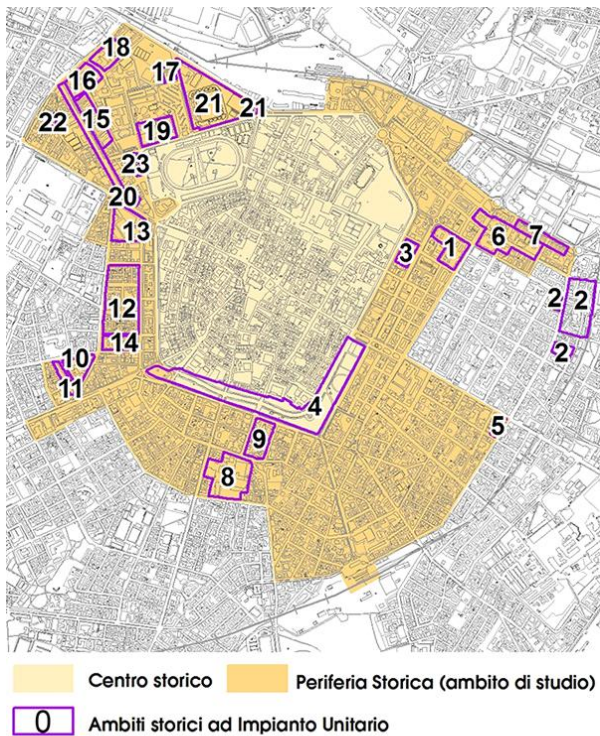


1985



2020

LOCALIZZAZIONE IMPIANTI UNITARI



Comune di Modena

N° IDENTIFICATIVO SCHEDA: 926

Codice edificio: 14322

VISTA PANORAMICA: ISOLATO NEL CONTESTO AMBIENTALE



2019 Google Immagini

VISTA DI DETTAGLIO: EDIFICIO NELL'ISOLATO



2019 Google Immagini

A cura di: Irma Palmieri, Barbara Ballestri, Francesco D'Alesio; immagini google: Andrea Reggianini.

Comune di Modena

N° IDENTIFICATIVO SCHEDA: 927

Codice edificio: 14119

LOCALIZZAZIONE

TERRITORIO URBANO

Denominazione:

Villini per impiegati Manifattura Tabacchi (Cooperativa La Casa Nostra)

Indirizzo: VIALE JACOPO BAROZZI

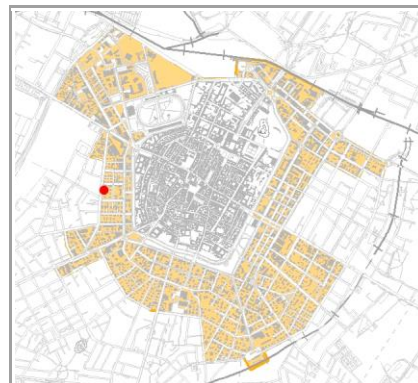
civico: 167

Estremi catastali 2018: Foglio 141 Mappale 141

Coordinate topografiche: 1652076,7 ; 4945431,8

Sez.Censimento (Isolato): 1263

Quartiere: 1 - CENTRO STORICO - S.CATALDO



CONDIZIONE GIURIDICA / TUTELE / VINCOLI ESISTENTI

Proprietà del Comune di Modena: NO

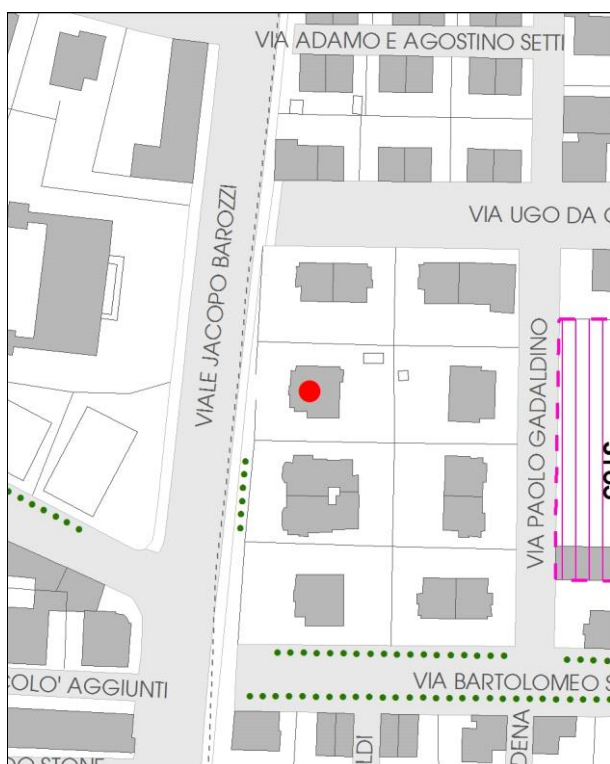
VINCOLO MONUMENTALE ai sensi del D.Lgs.42/2004 (Codice Beni Culturali e Paesaggio):
non presente

GIARDINO DI NOTEVOLE INTERESSE: non presente

Note:

ARCHITETTURA DEL PRIMO '900, cod. A051.

INDIVIDUAZIONE



DB topografico 2019 (1:2.000)




Foto aerea 2017 - C.G.R. s.p.a. Parma (1:2.000)

Comune di Modena**N° IDENTIFICATIVO SCHEDA: 927****Codice edificio: 14119****CARATTERISTICHE TESSUTI URBANI: ASSETTO MORFOLOGICO ORIGINARIO****Epoca edificatoria: CITTA' MODERNA DAL 1927 AL 1938 - La città' podestarile****Tipologia tessuto: 1**

- | | |
|---|--|
| <input type="checkbox"/> 1 QUADRE EDIFICATORIE (dal 1889 al 1955) | <input type="checkbox"/> 7 QUARTIERE ARTIGIANO (dal 1943 agli Anni '70) |
| <input type="checkbox"/> 2 ISOLATI RESIDENZIALI e/o ARTIGIANALI (dal 1889 al 1955) | <input type="checkbox"/> 8 ARTIGIANATO MISTO-COMMERCIALE: VIA EMILIA EST, VIA EMILIA OVEST (dal 1955 in poi) |
| <input type="checkbox"/> 3 EDILIZIA SPONTANEA, SU ASSI VIARI DI PRIMO IMPIANTO (dal 1889 al 1955) | <input type="checkbox"/> 9 LOTTIZZAZIONI, PUBBLICHE E PRIVATE, LUNGO LE DIRETTRICI DI ESPANSIONE (dal 1955 in poi) |
| <input type="checkbox"/> 4 NUOVI QUARTIERI: IACP, INA CASA, ... (dal 1943 al 1955) | <input type="checkbox"/> 10 SERVIZI IN GENERE E DI COMUNITA', A SCALA DI CITTA' (Anni '60 in poi) |
| <input type="checkbox"/> 5 LOTTIZZAZIONI RESIDENZIALI, A LIBERO MERCATO (dal 1943 in poi) | <input type="checkbox"/> 11 DISTRETTI PRODUTTIVI - PIP (Anni '70 in poi: zoning) |
| <input type="checkbox"/> 6 EDILIZIA SPECIALISTICA (dal 1943 in poi) | <input type="checkbox"/> 12 QUARTIERI PEEP (Anni '70 in poi: zoning) |
| | <input type="checkbox"/> 13 ALTRO |

Tipologia rappresentativa del contesto ambientale dell'isolato: a

- | | |
|--|--|
| <input type="checkbox"/> a Villini con giardino / Ville con giardino | <input type="checkbox"/> o Capannoni commerciali |
| <input type="checkbox"/> b Palazzi ad appartamenti con bottega ad angolo | <input type="checkbox"/> p Quartieri organici (capannoni a schiera, no residenza) |
| <input type="checkbox"/> c Palazzine ad appartamenti | <input type="checkbox"/> q Centri commerciali |
| <input type="checkbox"/> d Case botteghe (artigiani o commercianti) | <input type="checkbox"/> r Rilevanti edifici, Servizi di quartiere, Strutture generali |
| <input type="checkbox"/> e Insediamenti industriali (manifatturieri) | <input type="checkbox"/> s Capannoni a schiera, senza residenza |
| <input type="checkbox"/> f Aggruppamento palazzine (edilizia popolare) | <input type="checkbox"/> t Comparti di edilizia residenziale pubblica |
| <input type="checkbox"/> g Negozi-commercio, osterie-trattorie | <input type="checkbox"/> u Case d'abitazione moderne |
| <input type="checkbox"/> h Isolato popolare: La Popolarissima | <input type="checkbox"/> v Altro: |
| <input type="checkbox"/> i Complessi / Villaggi (edilizia popolare) | <input type="checkbox"/> z Nucleo residenz. o artigianale-manifatt., borgo |
| <input type="checkbox"/> l Isolati (palazzine-palazzi) | <input type="checkbox"/> x Nucleo insediativo ex rurale |
| <input type="checkbox"/> m Ospedali / Caserme / Mercati / Consorzi | <input type="checkbox"/> y Case padronali / Casini di campagna |
| <input type="checkbox"/> n Villaggi artigiani (capannoni con abitazioni) | <input type="checkbox"/> k Nucleo insediativo rurale a corte con giardino |
| | <input type="checkbox"/> w Complesso architettonico-territoriale (villa-giardino) |

Elaborati studio tessuti:

C1.1.7 TESSUTI URBANI PER EPOCA DI FORMAZIONE. 3 - Città' moderna 1927-1938. / C1.3.5 LA PERIFERIA STORICA. 3 - Settore territoriale Ovest.

TIPOLOGIA E STORICITA'**Tipologia originaria: CASA ABITAZIONE UNIBIFAMILIARE****Epoca / anno di costruzione: DAL 1919 AL 1923, DAL 1927 AL 1933****Toponimo (dove riscontrabile):****Riferimenti cartografici:****Notizie storiche:**

ARCHITETTURA DEL PRIMO '900: cod. A051. Progetto a cura della Cooperativa La Casa Nostra e di Mauro Pasini e Arrigo Galassi. E' un progetto territoriale organico – compreso tra i viali Tassoni e Barozzi, da via Campori a via Testi – su terreni del Comune, al fine di erigere 87 fabbricati uni o bifamiliari a cura della Cooperativa edilizia fra impiegati e salariati della Manifattura Tabacchi e Cooperativa Casa del Mutilato: i lavori inizieranno nel 1919 e proseguiranno fino alla metà degli Anni '30. Abitazioni destinate a una classe sociale più abbiente rispetto a quella cui erano rivolti gli interventi dello IACP, visibile nei caratteri di uno stile tardo Liberty.

Comune di Modena

N° IDENTIFICATIVO SCHEDA: 927

Codice edificio: 14119

CARATTERISTICHE EDIFICIO / MANUFATTO

N° piani utili fuori terra: 2

Area di pertinenza: giardino

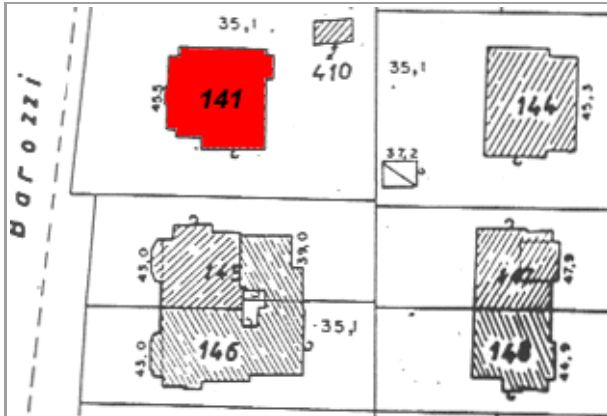
Uso attuale: residenziale

Uso attuale rispetto all'originario: invariato

Presenza di elementi architettonici di pregio e/o decorativi significativi (SI/NO): NO

Presenza di superfetazioni: nessuna

Stato di conservazione / Integrità del tipo edilizio: buono



Catasto 1984

Fonti bibliografiche:

G. Bertuzzi, Modena scomparsa: l'abbattimento delle mura, Modena 1990 / G. Bertuzzi, Trasformazioni edilizie e urbanistiche a Modena tra Ottocento e Novecento, Modena 1992 / G. Bertuzzi, Modena nuova: l'espansione urbana dalla fine Ottocento ai primi decenni Novecento, Modena 1992 / F. Baldelli, La ricostruzione. Gli anni dal 1945 al 1960, Settore Pubblica Istruzione, Modena 1996 / G. Leoni - S. Maffei, La casa popolare. Storia istituzionale e storia quotidiana IACP di Modena 1907-1997, Milano 1998 / M. Russo - R. Ruggeri, Officina Emilia. Memoria e identità: un binomio creativo, UNIMORE, Modena 2001 / L. Montedoro, La città razionalista. Urbanistica e architettura a Modena 1931-1965, Modena 2003 / L. Montedoro, La città razionalista. Modelli e frammenti. Urbanistica e architettura a Modena: 1931-1965, Modena 2004 / M. Casciato - P. Orlandi, Quale e quanta. Architettura in Emilia-Romagna nel Secondo Novecento, Bologna 2005 / V. Bulgarelli - C. Mazzeri, Città e architetture. Il Novecento a Modena, Modena 2012 / V. Bulgarelli - C. Mazzeri, Città e architetture industriali. Il Novecento a Modena, Modena 2015 / Comune di Modena, QC 1.n: Patrimonio edilizio moderno nel Comune di Modena, Modena 2003

VALORE STORICO, ARCHITETTONICO CULTURALE TESTIMONIALE**Valore Storico Culturale Testimoniale - Edilizia Minore****ELEMENTI DI INTERESSE:**

Il sistema volumetrico e il disegno delle facciate, le rifiniture esterne; muretto di recinzione dell'area cortiliva/giardino.

CONCLUSIONI:

Edificio storico di modesto interesse culturale, inteso come architettura residenziale minore, ma testimoniale per coerenza di caratteri tipologici e morfologici perchè collocato in una formazione di edifici disposti con Unitarietà di Impianto nel contesto urbano. La formazione unitaria ha una significativa riconoscibilità attuale, dovuta al posizionamento entro tessuti sorti in precedenza o successivamente, e rappresentativa di una logica urbanistica di Primo Novecento: le lottizzazioni residenziali delle prime Cooperative edilizie istituite da privati - come in questo caso, gli aggruppamenti di case popolari di inizio Novecento, gli aggruppamenti di edilizia economico popolare del periodo della Ricostruzione fra le due guerre, appartenenti al clima culturale del neorealismo architettonico. Per la valutazione relativa alla categoria di intervento edilizio, viene utilizzato lo strumento dell'indagine tipologica e della coerenza con la cultura costruttiva e compositiva del contesto.

Comune di Modena

N° IDENTIFICATIVO SCHEDA: 927

Codice edificio: 14119

DOCUMENTAZIONE FOTOGRAFICA

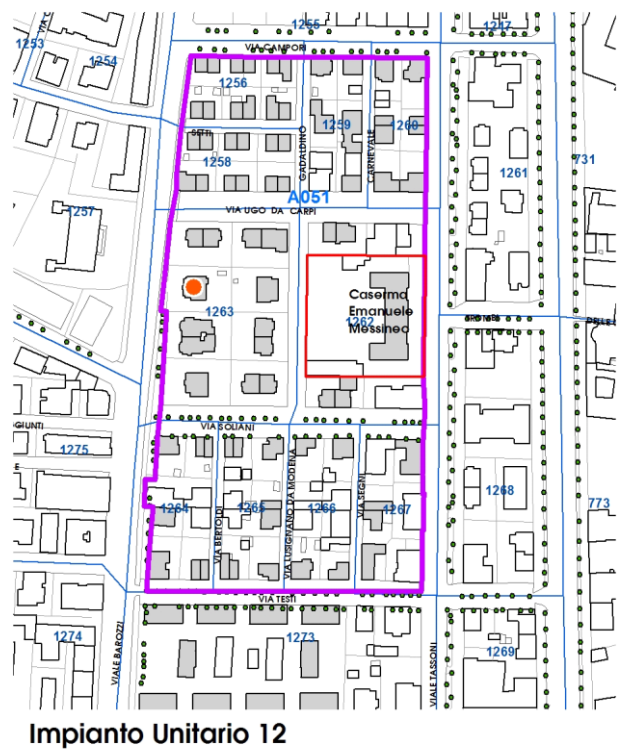
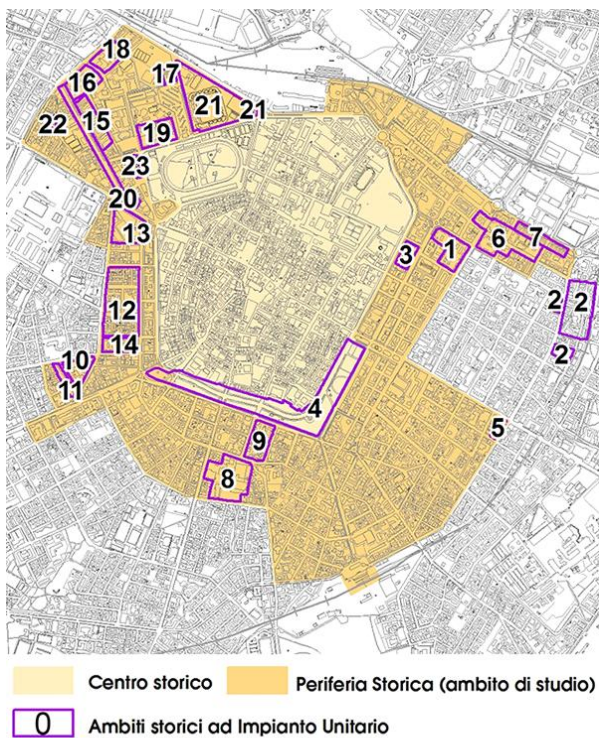


1985



2020

LOCALIZZAZIONE IMPIANTI UNITARI



Comune di Modena

N° IDENTIFICATIVO SCHEDA: 927

Codice edificio: 14119

VISTA PANORAMICA: ISOLATO NEL CONTESTO AMBIENTALE



2019 Google Immagini

VISTA DI DETTAGLIO: EDIFICIO NELL'ISOLATO



2019 Google Immagini

A cura di: Irma Palmieri, Barbara Ballestri, Francesco D'Alesio; immagini google: Andrea Reggianini.

Comune di Modena

N° IDENTIFICATIVO SCHEDA: 928

Codice edificio: 14032

LOCALIZZAZIONE

TERRITORIO URBANO

Denominazione:

Villini per impiegati Manifattura Tabacchi (Cooperativa La Casa Nostra)

Indirizzo: VIA PAOLO GADALDINO

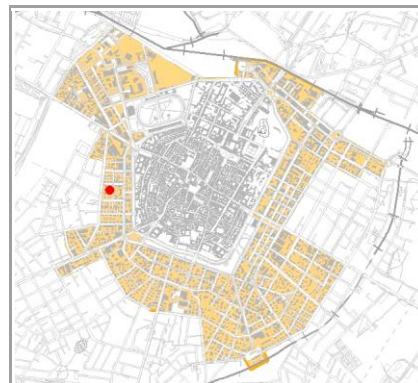
civico: 6

Estremi catastali 2018: Foglio 141 Mappale 144

Coordinate topografiche: 1652119,1 ; 4945430,6

Sez.Censimento (Isolato): 1263

Quartiere: 1 - CENTRO STORICO - S.CATALDO



CONDIZIONE GIURIDICA / TUTELE / VINCOLI ESISTENTI

Proprietà del Comune di Modena: NO

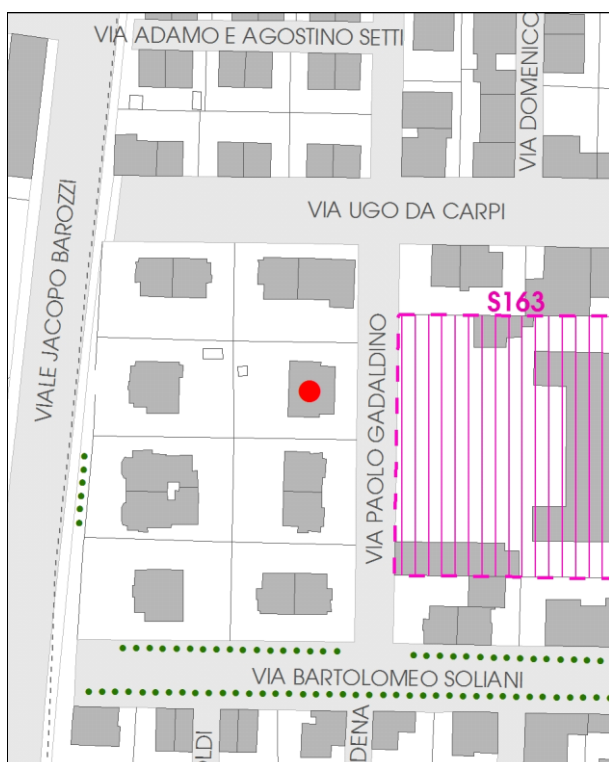
VINCOLO MONUMENTALE ai sensi del D.Lgs.42/2004 (Codice Beni Culturali e Paesaggio):
non presente

GIARDINO DI NOTEVOLE INTERESSE: non presente

Note:

ARCHITETTURA DEL PRIMO '900, cod. A051.

INDIVIDUAZIONE



DB topografico 2019 (1:2.000)




Foto aerea 2017 - C.G.R. s.p.a. Parma (1:2.000)

Comune di Modena**N° IDENTIFICATIVO SCHEDA: 928****Codice edificio: 14032****CARATTERISTICHE TESSUTI URBANI: ASSETTO MORFOLOGICO ORIGINARIO****Epoca edificatoria: CITTA' MODERNA DAL 1927 AL 1938 - La città' podestarile****Tipologia tessuto: 1**

- | | |
|---|--|
| <input type="checkbox"/> 1 QUADRE EDIFICATORIE (dal 1889 al 1955) | <input type="checkbox"/> 7 QUARTIERE ARTIGIANO (dal 1943 agli Anni '70) |
| <input type="checkbox"/> 2 ISOLATI RESIDENZIALI e/o ARTIGIANALI (dal 1889 al 1955) | <input type="checkbox"/> 8 ARTIGIANATO MISTO-COMMERCIALE: VIA EMILIA EST, VIA EMILIA OVEST (dal 1955 in poi) |
| <input type="checkbox"/> 3 EDILIZIA SPONTANEA, SU ASSI VIARI DI PRIMO IMPIANTO (dal 1889 al 1955) | <input type="checkbox"/> 9 LOTTIZZAZIONI, PUBBLICHE E PRIVATE, LUNGO LE DIRETTRICI DI ESPANSIONE (dal 1955 in poi) |
| <input type="checkbox"/> 4 NUOVI QUARTIERI: IACP, INA CASA, ... (dal 1943 al 1955) | <input type="checkbox"/> 10 SERVIZI IN GENERE E DI COMUNITA', A SCALA DI CITTA' (Anni '60 in poi) |
| <input type="checkbox"/> 5 LOTTIZZAZIONI RESIDENZIALI, A LIBERO MERCATO (dal 1943 in poi) | <input type="checkbox"/> 11 DISTRETTI PRODUTTIVI - PIP (Anni '70 in poi: zoning) |
| <input type="checkbox"/> 6 EDILIZIA SPECIALISTICA (dal 1943 in poi) | <input type="checkbox"/> 12 QUARTIERI PEEP (Anni '70 in poi: zoning) |
| | <input type="checkbox"/> 13 ALTRO |

Tipologia rappresentativa del contesto ambientale dell'isolato: a

- | | |
|--|--|
| <input type="checkbox"/> a Villini con giardino / Ville con giardino | <input type="checkbox"/> o Capannoni commerciali |
| <input type="checkbox"/> b Palazzi ad appartamenti con bottega ad angolo | <input type="checkbox"/> p Quartieri organici (capannoni a schiera, no residenza) |
| <input type="checkbox"/> c Palazzine ad appartamenti | <input type="checkbox"/> q Centri commerciali |
| <input type="checkbox"/> d Case botteghe (artigiani o commercianti) | <input type="checkbox"/> r Rilevanti edifici, Servizi di quartiere, Strutture generali |
| <input type="checkbox"/> e Insediamenti industriali (manifatturieri) | <input type="checkbox"/> s Capannoni a schiera, senza residenza |
| <input type="checkbox"/> f Aggruppamento palazzine (edilizia popolare) | <input type="checkbox"/> t Comparti di edilizia residenziale pubblica |
| <input type="checkbox"/> g Negozi-commercio, osterie-trattorie | <input type="checkbox"/> u Case d'abitazione moderne |
| <input type="checkbox"/> h Isolato popolare: La Popolarissima | <input type="checkbox"/> v Altro: |
| <input type="checkbox"/> i Complessi / Villaggi (edilizia popolare) | <input type="checkbox"/> z Nucleo residenz. o artigianale-manifatt., borgo |
| <input type="checkbox"/> l Isolati (palazzine-palazzi) | <input type="checkbox"/> x Nucleo insediativo ex rurale |
| <input type="checkbox"/> m Ospedali / Caserme / Mercati / Consorzi | <input type="checkbox"/> y Case padronali / Casini di campagna |
| <input type="checkbox"/> n Villaggi artigiani (capannoni con abitazioni) | <input type="checkbox"/> k Nucleo insediativo rurale a corte con giardino |
| | <input type="checkbox"/> w Complesso architettonico-territoriale (villa-giardino) |

Elaborati studio tessuti:

C1.1.7 TESSUTI URBANI PER EPOCA DI FORMAZIONE. 3 - Città' moderna 1927-1938. / C1.3.5 LA PERIFERIA STORICA. 3 - Settore territoriale Ovest.

TIPOLOGIA E STORICITA'**Tipologia originaria: CASA ABITAZIONE UNIBIFAMILIARE****Epoca / anno di costruzione: DAL 1919 AL 1923, DAL 1927 AL 1933****Toponimo (dove riscontrabile):****Riferimenti cartografici:****Notizie storiche:**

ARCHITETTURA DEL PRIMO '900: cod. A051. Progetto a cura della Cooperativa La Casa Nostra e di Mauro Pasini e Arrigo Galassi. E' un progetto territoriale organico – compreso tra i viali Tassoni e Barozzi, da via Campori a via Testi – su terreni del Comune, al fine di erigere 87 fabbricati uni o bifamiliari a cura della Cooperativa edilizia fra impiegati e salariati della Manifattura Tabacchi e Cooperativa Casa del Mutilato: i lavori inizieranno nel 1919 e proseguiranno fino alla metà degli Anni '30. Abitazioni destinate a una classe sociale più abbiente rispetto a quella cui erano rivolti gli interventi dello IACP, visibile nei caratteri di uno stile tardo Liberty.

Comune di Modena

N° IDENTIFICATIVO SCHEDA: 928

Codice edificio: 14032

CARATTERISTICHE EDIFICIO / MANUFATTO

N° piani utili fuori terra: **2**

Area di pertinenza: giardino

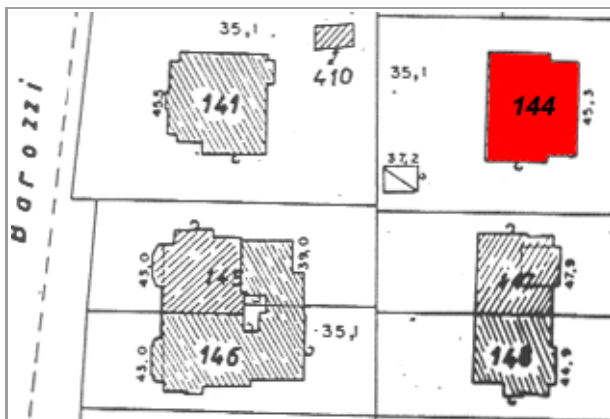
Uso attuale: residenziale

Uso attuale rispetto all'originario: **invariato**

Presenza di elementi architettonici di pregio e/o decorativi significativi (SI/NO): **NO**

Presenza di superfetazioni: nessuna

Stato di conservazione / Integrità del tipo edilizio: **buono**



Catasto 1984

Fonti bibliografiche:

G. Bertuzzi, Modena scomparsa: l'abbattimento delle mura, Modena 1990 / G. Bertuzzi, Trasformazioni edilizie e urbanistiche a Modena tra Ottocento e Novecento, Modena 1992 / G. Bertuzzi, Modena nuova: l'espansione urbana dalla fine Ottocento ai primi decenni Novecento, Modena 1992 / F. Baldelli, La ricostruzione. Gli anni dal 1945 al 1960, Settore Pubblica Istruzione, Modena 1996 / G. Leoni - S. Maffei, La casa popolare. Storia istituzionale e storia quotidiana IACP di Modena 1907-1997, Milano 1998 / M. Russo - R. Ruggeri, Officina Emilia. Memoria e identità: un binomio creativo, UNIMORE, Modena 2001 / L. Montedoro, La città razionalista. Urbanistica e architettura a Modena 1931-1965, Modena 2003 / L. Montedoro, La città razionalista. Modelli e frammenti. Urbanistica e architettura a Modena: 1931-1965, Modena 2004 / M. Casciato - P. Orlandi, Quale e quanta. Architettura in Emilia-Romagna nel Secondo Novecento, Bologna 2005 / V. Bulgarelli - C. Mazzeri, Città e architetture. Il Novecento a Modena, Modena 2012 / V. Bulgarelli - C. Mazzeri, Città e architetture industriali. Il Novecento a Modena, Modena 2015 / Comune di Modena, QC 1.n: Patrimonio edilizio moderno nel Comune di Modena, Modena 2003

VALORE STORICO, ARCHITETTONICO CULTURALE TESTIMONIALE

Valore Storico Culturale Testimoniale - Edilizia Minore

ELEMENTI DI INTERESSE:

Il sistema volumetrico e il disegno delle facciate, le rifiniture esterne; muretto di recinzione dell'area cortiliva/giardino retrostante.

CONCLUSIONI:

Edificio storico di modesto interesse culturale, inteso come architettura residenziale minore, ma testimoniale per coerenza di caratteri tipologici e morfologici perchè collocato in una formazione di edifici disposti con Unitarietà di Impianto nel contesto urbano. La formazione unitaria ha una significativa riconoscibilità attuale, dovuta al posizionamento entro tessuti sorti in precedenza o successivamente, e rappresentativa di una logica urbanistica di Primo Novecento: le lottizzazioni residenziali delle prime Cooperative edilizie istituite da privati - come in questo caso, gli aggruppamenti di case popolari di inizio Novecento, gli aggruppamenti di edilizia economico popolare del periodo della Ricostruzione fra le due guerre, appartenenti al clima culturale del neorealismo architettonico. Per la valutazione relativa alla categoria di intervento edilizio, viene utilizzato lo strumento dell'indagine tipologica e della coerenza con la cultura costruttiva e compositiva del contesto.

Comune di Modena


N° IDENTIFICATIVO SCHEDA: 928

Codice edificio: 14032

DOCUMENTAZIONE FOTOGRAFICA

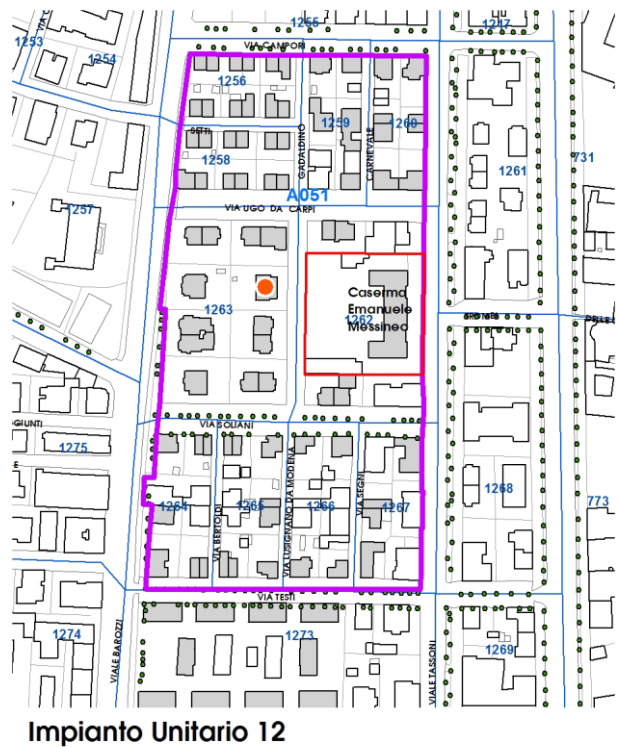
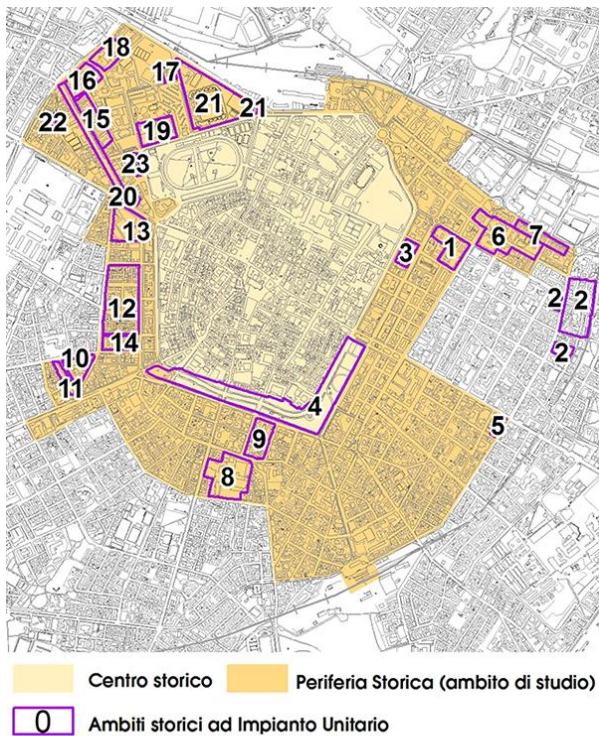


1985



2019

LOCALIZZAZIONE IMPIANTI UNITARI



Comune di Modena

N° IDENTIFICATIVO SCHEDA: 928

Codice edificio: 14032

VISTA PANORAMICA: ISOLATO NEL CONTESTO AMBIENTALE



2019 Google Immagini

VISTA DI DETTAGLIO: EDIFICIO NELL'ISOLATO



2019 Google Immagini

A cura di: Irma Palmieri, Barbara Ballestri, Francesco D'Alesio; immagini google: Andrea Reggianini.

Comune di Modena

N° IDENTIFICATIVO SCHEDA: 929

Codice edificio: 14049

LOCALIZZAZIONE

TERRITORIO URBANO

Denominazione:

Villini per impiegati Manifattura Tabacchi (Cooperativa La Casa Nostra)

Indirizzo: VIALE JACOPO BAROZZI

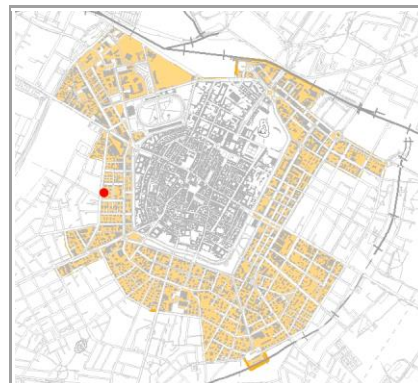
civico: 0

Estremi catastali 2018: Foglio 141 Mappale 145

Coordinate topografiche: 1652075,3 ; 4945409,8

Sez.Censimento (Isolato): 1263

Quartiere: 1 - CENTRO STORICO - S.CATALDO



CONDIZIONE GIURIDICA / TUTELE / VINCOLI ESISTENTI

Proprietà del Comune di Modena: NO

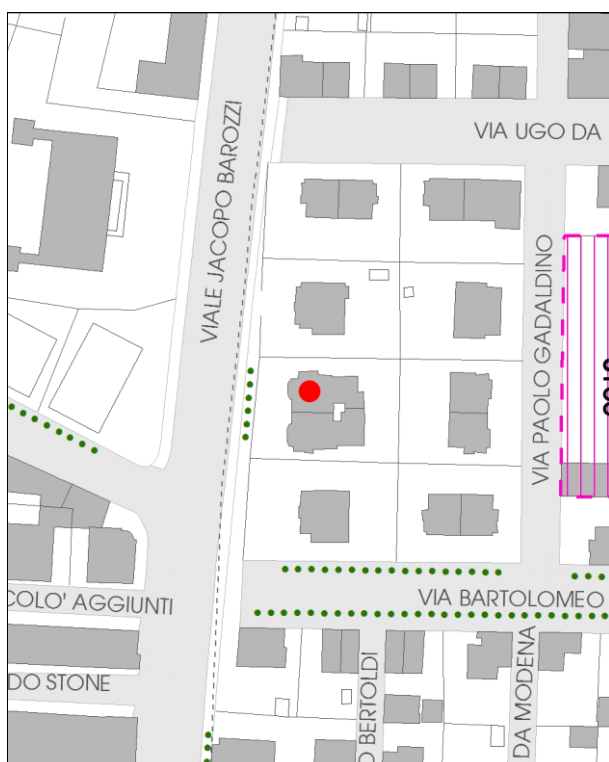
VINCOLO MONUMENTALE ai sensi del D.Lgs.42/2004 (Codice Beni Culturali e Paesaggio):
non presente

GIARDINO DI NOTEVOLE INTERESSE: non presente

Note:

ARCHITETTURA DEL PRIMO '900, cod. A051.

INDIVIDUAZIONE



DB topografico 2019 (1:2.000)




Foto aerea 2017 - C.G.R. s.p.a. Parma (1:2.000)

Comune di Modena**N° IDENTIFICATIVO SCHEDA: 929****Codice edificio: 14049****CARATTERISTICHE TESSUTI URBANI: ASSETTO MORFOLOGICO ORIGINARIO****Epoca edificatoria: CITTA' MODERNA DAL 1927 AL 1938 - La città' podestarile****Tipologia tessuto: 1**

- | | |
|---|--|
| <input type="checkbox"/> 1 QUADRE EDIFICATORIE (dal 1889 al 1955) | <input type="checkbox"/> 7 QUARTIERE ARTIGIANO (dal 1943 agli Anni '70) |
| <input type="checkbox"/> 2 ISOLATI RESIDENZIALI e/o ARTIGIANALI (dal 1889 al 1955) | <input type="checkbox"/> 8 ARTIGIANATO MISTO-COMMERCIALE: VIA EMILIA EST, VIA EMILIA OVEST (dal 1955 in poi) |
| <input type="checkbox"/> 3 EDILIZIA SPONTANEA, SU ASSI VIARI DI PRIMO IMPIANTO (dal 1889 al 1955) | <input type="checkbox"/> 9 LOTTIZZAZIONI, PUBBLICHE E PRIVATE, LUNGO LE DIRETTRICI DI ESPANSIONE (dal 1955 in poi) |
| <input type="checkbox"/> 4 NUOVI QUARTIERI: IACP, INA CASA, ... (dal 1943 al 1955) | <input type="checkbox"/> 10 SERVIZI IN GENERE E DI COMUNITA', A SCALA DI CITTA' (Anni '60 in poi) |
| <input type="checkbox"/> 5 LOTTIZZAZIONI RESIDENZIALI, A LIBERO MERCATO (dal 1943 in poi) | <input type="checkbox"/> 11 DISTRETTI PRODUTTIVI - PIP (Anni '70 in poi: zoning) |
| <input type="checkbox"/> 6 EDILIZIA SPECIALISTICA (dal 1943 in poi) | <input type="checkbox"/> 12 QUARTIERI PEEP (Anni '70 in poi: zoning) |
| | <input type="checkbox"/> 13 ALTRO |

Tipologia rappresentativa del contesto ambientale dell'isolato: a

- | | |
|--|--|
| <input type="checkbox"/> a Villini con giardino / Ville con giardino | <input type="checkbox"/> o Capannoni commerciali |
| <input type="checkbox"/> b Palazzi ad appartamenti con bottega ad angolo | <input type="checkbox"/> p Quartieri organici (capannoni a schiera, no residenza) |
| <input type="checkbox"/> c Palazzine ad appartamenti | <input type="checkbox"/> q Centri commerciali |
| <input type="checkbox"/> d Case botteghe (artigiani o commercianti) | <input type="checkbox"/> r Rilevanti edifici, Servizi di quartiere, Strutture generali |
| <input type="checkbox"/> e Insediamenti industriali (manifatturieri) | <input type="checkbox"/> s Capannoni a schiera, senza residenza |
| <input type="checkbox"/> f Aggruppamento palazzine (edilizia popolare) | <input type="checkbox"/> t Comparti di edilizia residenziale pubblica |
| <input type="checkbox"/> g Negozi-commercio, osterie-trattorie | <input type="checkbox"/> u Case d'abitazione moderne |
| <input type="checkbox"/> h Isolato popolare: La Popolarissima | <input type="checkbox"/> v Altro: |
| <input type="checkbox"/> i Complessi / Villaggi (edilizia popolare) | <input type="checkbox"/> z Nucleo residenz. o artigianale-manifatt., borgo |
| <input type="checkbox"/> l Isolati (palazzine-palazzi) | <input type="checkbox"/> x Nucleo insediativo ex rurale |
| <input type="checkbox"/> m Ospedali / Caserme / Mercati / Consorzi | <input type="checkbox"/> y Case padronali / Casini di campagna |
| <input type="checkbox"/> n Villaggi artigiani (capannoni con abitazioni) | <input type="checkbox"/> k Nucleo insediativo rurale a corte con giardino |
| | <input type="checkbox"/> w Complesso architettonico-territoriale (villa-giardino) |

Elaborati studio tessuti:

C1.1.7 TESSUTI URBANI PER EPOCA DI FORMAZIONE. 3 - Città' moderna 1927-1938. / C1.3.5 LA PERIFERIA STORICA. 3 - Settore territoriale Ovest.

TIPOLOGIA E STORICITA'**Tipologia originaria: CASA ABITAZIONE UNIBIFAMILIARE****Epoca / anno di costruzione: DAL 1919 AL 1923, DAL 1927 AL 1933****Toponimo (dove riscontrabile):****Riferimenti cartografici:****Notizie storiche:**

ARCHITETTURA DEL PRIMO '900: cod. A051. Progetto a cura della Cooperativa La Casa Nostra e di Mauro Pasini e Arrigo Galassi. E' un progetto territoriale organico – compreso tra i viali Tassoni e Barozzi, da via Campori a via Testi – su terreni del Comune, al fine di erigere 87 fabbricati uni o bifamiliari a cura della Cooperativa edilizia fra impiegati e salariati della Manifattura Tabacchi e Cooperativa Casa del Mutilato: i lavori inizieranno nel 1919 e proseguiranno fino alla metà degli Anni '30. Abitazioni destinate a una classe sociale più abbiente rispetto a quella cui erano rivolti gli interventi dello IACP, visibile nei caratteri di uno stile tardo Liberty.

Comune di Modena

N° IDENTIFICATIVO SCHEDA: 929

Codice edificio: 14049

CARATTERISTICHE EDIFICIO / MANUFATTO

N° piani utili fuori terra: **2**

Area di pertinenza: **giardino**

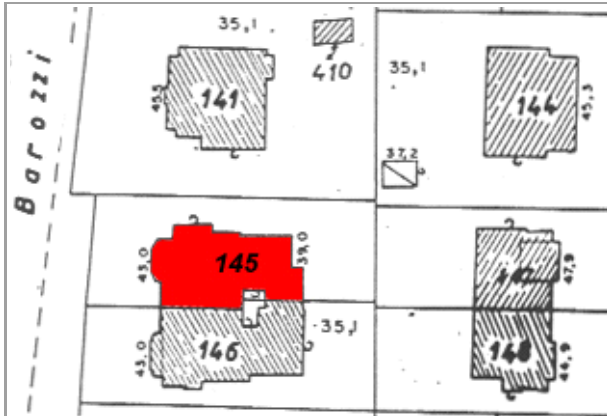
Uso attuale: residenziale

Uso attuale rispetto all'originario: **invariato**

Presenza di elementi architettonici di pregio e/o decorativi significativi (SI/NO): **NO**

Presenza di superfetazioni: nessuna

Stato di conservazione / Integrità del tipo edilizio: **buono**



Catasto 1984

Fonti bibliografiche:

G. Bertuzzi, Modena scomparsa: l'abbattimento delle mura, Modena 1990 / G. Bertuzzi, Trasformazioni edilizie e urbanistiche a Modena tra Ottocento e Novecento, Modena 1992 / G. Bertuzzi, Modena nuova: l'espansione urbana dalla fine Ottocento ai primi decenni Novecento, Modena 1992 / F. Baldelli, La ricostruzione. Gli anni dal 1945 al 1960, Settore Pubblica Istruzione, Modena 1996 / R. Leoni - S. Maffei, La casa popolare. Storia istituzionale e storia quotidiana IACP di Modena 1907-1997, Milano 1998 / M. Russo - R. Ruggeri, Officina Emilia. Memoria e identità: un binomio creativo, UNIMORE, Modena 2001 / L. Montedoro, La città razionalista. Urbanistica e architettura a Modena 1931-1965, Modena 2003 / L. Montedoro, La città razionalista. Modelli e frammenti. Urbanistica e architettura a Modena: 1931-1965, Modena 2004 / M. Casciato - P. Orlandi, Quale e quanta. Architettura in Emilia-Romagna nel Secondo Novecento, Bologna 2005 / V. Bulgarelli - C. Mazzeri, Città e architetture. Il Novecento a Modena, Modena 2012 / V. Bulgarelli - C. Mazzeri, Città e architetture industriali. Il Novecento a Modena, Modena 2015 / Comune di Modena, QC 1.n: Patrimonio edilizio moderno nel Comune di Modena, Modena 2003

VALORE STORICO, ARCHITETTONICO CULTURALE TESTIMONIALE

Valore Storico Culturale Testimoniale - Edilizia Minore

ELEMENTI DI INTERESSE:

Il sistema volumetrico e il disegno delle facciate, le rifiniture esterne; muretto di recinzione dell'area cortiliva/giardino.

CONCLUSIONI:

Edificio storico di modesto interesse culturale, inteso come architettura residenziale minore, ma testimoniale per coerenza di caratteri tipologici e morfologici perchè collocato in una formazione di edifici disposti con Unitarietà di Impianto nel contesto urbano. La formazione unitaria ha una significativa riconoscibilità attuale, dovuta al posizionamento entro tessuti sorti in precedenza o successivamente, e rappresentativa di una logica urbanistica di Primo Novecento: le lottizzazioni residenziali delle prime Cooperative edilizie istituite da privati - come in questo caso, gli aggruppamenti di case popolari di inizio Novecento, gli aggruppamenti di edilizia economico popolare del periodo della Ricostruzione fra le due guerre, appartenenti al clima culturale del neorealismo architettonico. Per la valutazione relativa alla categoria di intervento edilizio, viene utilizzato lo strumento dell'indagine tipologica e della coerenza con la cultura costruttiva e compositiva del contesto.

Comune di Modena

N° IDENTIFICATIVO SCHEDA: 929

Codice edificio: 14049

DOCUMENTAZIONE FOTOGRAFICA

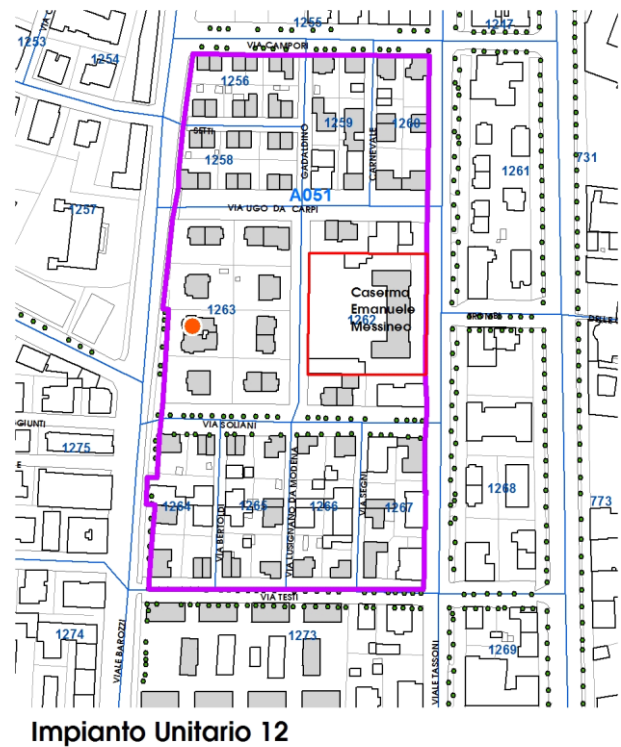
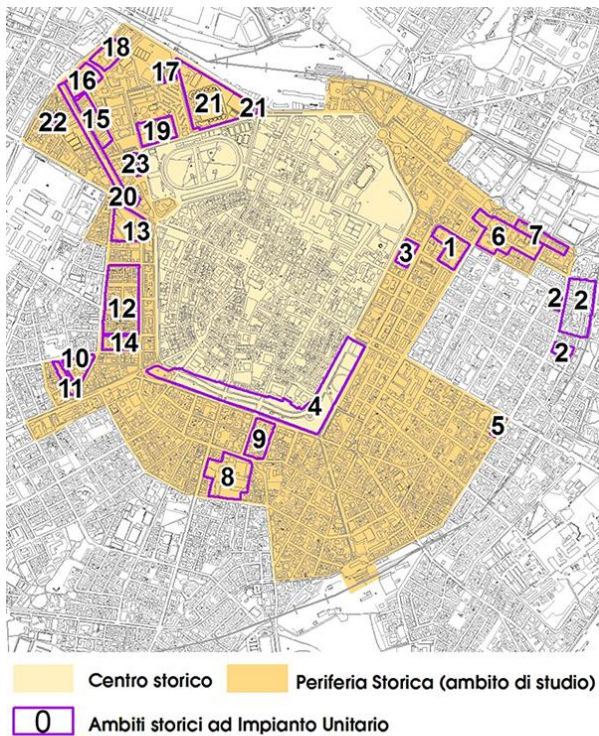


1985



2020

LOCALIZZAZIONE IMPIANTI UNITARI



Comune di Modena

N° IDENTIFICATIVO SCHEDA: 929

Codice edificio: 14049

VISTA PANORAMICA: ISOLATO NEL CONTESTO AMBIENTALE



2019 Google Immagini

VISTA DI DETTAGLIO: EDIFICIO NELL'ISOLATO



2019 Google Immagini

A cura di: Irma Palmieri, Barbara Ballestri, Francesco D'Alesio; immagini google: Andrea Reggianini.

Comune di Modena

N° IDENTIFICATIVO SCHEDA: 930

Codice edificio: 14178

LOCALIZZAZIONE

TERRITORIO URBANO

Denominazione:

Villini per impiegati Manifattura Tabacchi (Cooperativa La Casa Nostra)

Indirizzo: VIALE JACOPO BAROZZI

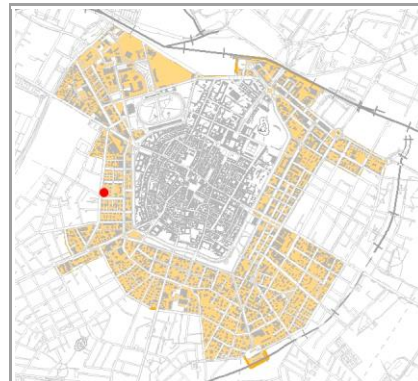
civico: 187

Estremi catastali 2018: Foglio 141 Mappale 146

Coordinate topografiche: 1652077,6 ; 4945398,1

Sez.Censimento (Isolato): 1263

Quartiere: 1 - CENTRO STORICO - S.CATALDO



CONDIZIONE GIURIDICA / TUTELE / VINCOLI ESISTENTI

Proprietà del Comune di Modena: NO

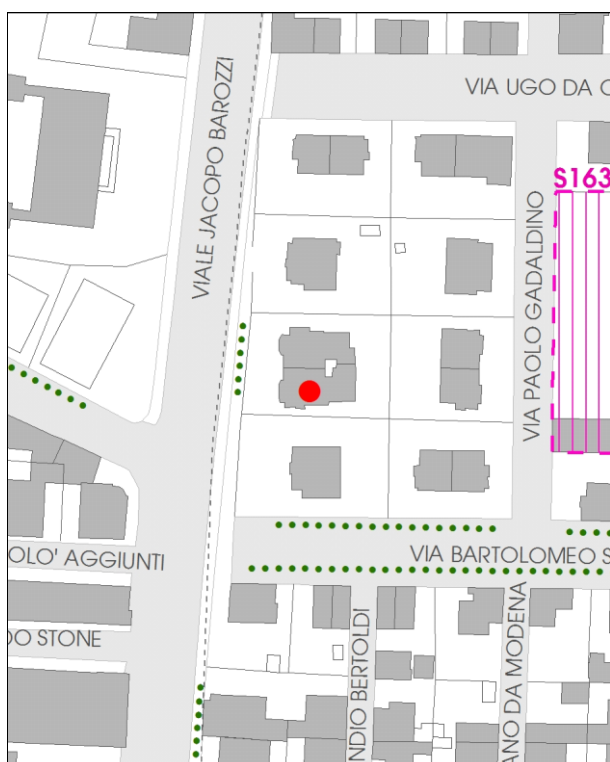
VINCOLO MONUMENTALE ai sensi del D.Lgs.42/2004 (Codice Beni Culturali e Paesaggio):
non presente

GIARDINO DI NOTEVOLE INTERESSE: non presente

Note:

ARCHITETTURA DEL PRIMO '900, cod. A051.

INDIVIDUAZIONE



DB topografico 2019 (1:2.000)

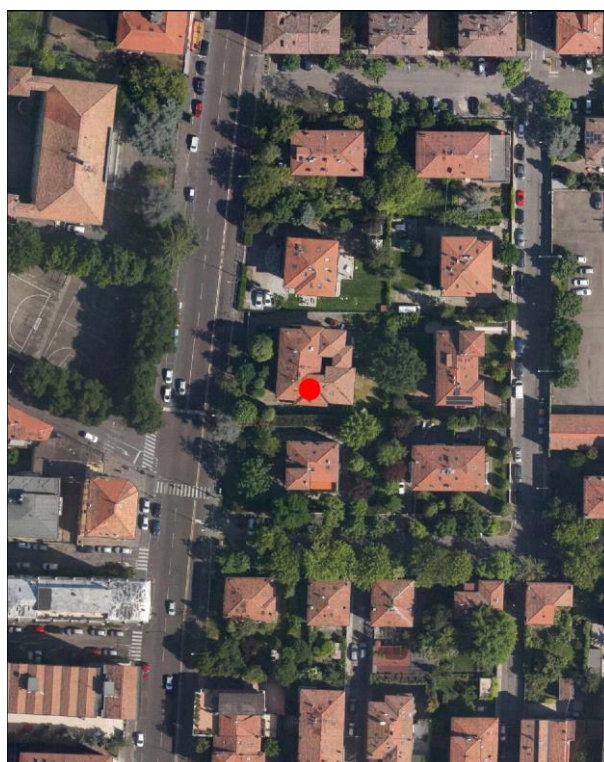


Foto aerea 2017 - C.G.R. s.p.a. Parma (1:2.000)

Comune di Modena**N° IDENTIFICATIVO SCHEDA: 930****Codice edificio: 14178****CARATTERISTICHE TESSUTI URBANI: ASSETTO MORFOLOGICO ORIGINARIO****Epoca edificatoria: CITTA' MODERNA DAL 1927 AL 1938 - La città' podestarile****Tipologia tessuto: 1**

- | | |
|---|--|
| <input type="checkbox"/> 1 QUADRE EDIFICATORIE (dal 1889 al 1955) | <input type="checkbox"/> 7 QUARTIERE ARTIGIANO (dal 1943 agli Anni '70) |
| <input type="checkbox"/> 2 ISOLATI RESIDENZIALI e/o ARTIGIANALI (dal 1889 al 1955) | <input type="checkbox"/> 8 ARTIGIANATO MISTO-COMMERCIALE: VIA EMILIA EST, VIA EMILIA OVEST (dal 1955 in poi) |
| <input type="checkbox"/> 3 EDILIZIA SPONTANEA, SU ASSI VIARI DI PRIMO IMPIANTO (dal 1889 al 1955) | <input type="checkbox"/> 9 LOTTIZZAZIONI, PUBBLICHE E PRIVATE, LUNGO LE DIRETTRICI DI ESPANSIONE (dal 1955 in poi) |
| <input type="checkbox"/> 4 NUOVI QUARTIERI: IACP, INA CASA, ... (dal 1943 al 1955) | <input type="checkbox"/> 10 SERVIZI IN GENERE E DI COMUNITA', A SCALA DI CITTA' (Anni '60 in poi) |
| <input type="checkbox"/> 5 LOTTIZZAZIONI RESIDENZIALI, A LIBERO MERCATO (dal 1943 in poi) | <input type="checkbox"/> 11 DISTRETTI PRODUTTIVI - PIP (Anni '70 in poi: zoning) |
| <input type="checkbox"/> 6 EDILIZIA SPECIALISTICA (dal 1943 in poi) | <input type="checkbox"/> 12 QUARTIERI PEEP (Anni '70 in poi: zoning) |
| | <input type="checkbox"/> 13 ALTRO |

Tipologia rappresentativa del contesto ambientale dell'isolato: a

- | | |
|--|--|
| <input type="checkbox"/> a Villini con giardino / Ville con giardino | <input type="checkbox"/> o Capannoni commerciali |
| <input type="checkbox"/> b Palazzi ad appartamenti con bottega ad angolo | <input type="checkbox"/> p Quartieri organici (capannoni a schiera, no residenza) |
| <input type="checkbox"/> c Palazzine ad appartamenti | <input type="checkbox"/> q Centri commerciali |
| <input type="checkbox"/> d Case botteghe (artigiani o commercianti) | <input type="checkbox"/> r Rilevanti edifici, Servizi di quartiere, Strutture generali |
| <input type="checkbox"/> e Insediamenti industriali (manifatturieri) | <input type="checkbox"/> s Capannoni a schiera, senza residenza |
| <input type="checkbox"/> f Aggruppamento palazzine (edilizia popolare) | <input type="checkbox"/> t Comparti di edilizia residenziale pubblica |
| <input type="checkbox"/> g Negozi-commercio, osterie-trattorie | <input type="checkbox"/> u Case d'abitazione moderne |
| <input type="checkbox"/> h Isolato popolare: La Popolarissima | <input type="checkbox"/> v Altro: |
| <input type="checkbox"/> i Complessi / Villaggi (edilizia popolare) | <input type="checkbox"/> z Nucleo residenz. o artigianale-manifatt., borgo |
| <input type="checkbox"/> l Isolati (palazzine-palazzi) | <input type="checkbox"/> x Nucleo insediativo ex rurale |
| <input type="checkbox"/> m Ospedali / Caserme / Mercati / Consorzi | <input type="checkbox"/> y Case padronali / Casini di campagna |
| <input type="checkbox"/> n Villaggi artigiani (capannoni con abitazioni) | <input type="checkbox"/> k Nucleo insediativo rurale a corte con giardino |
| | <input type="checkbox"/> w Complesso architettonico-territoriale (villa-giardino) |

Elaborati studio tessuti:

C1.1.7 TESSUTI URBANI PER EPOCA DI FORMAZIONE. 3 - Città' moderna 1927-1938. / C1.3.5 LA PERIFERIA STORICA. 3 - Settore territoriale Ovest.

TIPOLOGIA E STORICITA'**Tipologia originaria: CASA ABITAZIONE UNIBIFAMILIARE****Epoca / anno di costruzione: DAL 1919 AL 1923, DAL 1927 AL 1933****Toponimo (dove riscontrabile):****Riferimenti cartografici:****Notizie storiche:**

ARCHITETTURA DEL PRIMO '900: cod. A051. Progetto a cura della Cooperativa La Casa Nostra e di Mauro Pasini e Arrigo Galassi. E' un progetto territoriale organico – compreso tra i viali Tassoni e Barozzi, da via Campori a via Testi – su terreni del Comune, al fine di erigere 87 fabbricati uni o bifamiliari a cura della Cooperativa edilizia fra impiegati e salariati della Manifattura Tabacchi e Cooperativa Casa del Mutilato: i lavori inizieranno nel 1919 e proseguiranno fino alla metà degli Anni '30. Abitazioni destinate a una classe sociale più abbiente rispetto a quella cui erano rivolti gli interventi dello IACP, visibile nei caratteri di uno stile tardo Liberty.

Comune di Modena

N° IDENTIFICATIVO SCHEDA: 930

Codice edificio: 14178

CARATTERISTICHE EDIFICIO / MANUFATTO

N° piani utili fuori terra: 2

Area di pertinenza: giardino

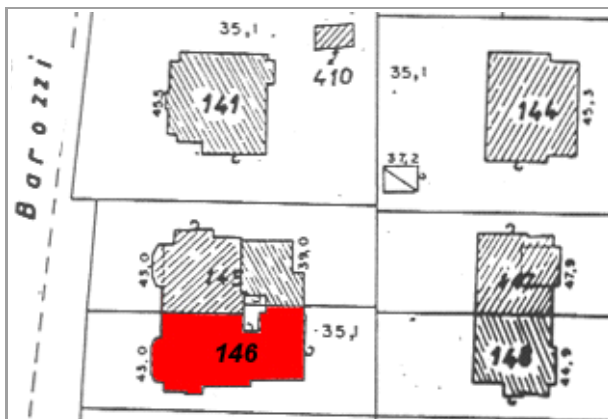
Uso attuale: residenziale

Uso attuale rispetto all'originario: invariato

Presenza di elementi architettonici di pregio e/o decorativi significativi (SI/NO): NO

Presenza di superfetazioni: nessuna

Stato di conservazione / Integrità del tipo edilizio: buono



Catasto 1984

Fonti bibliografiche:

G. Bertuzzi, Modena scomparsa: l'abbattimento delle mura, Modena 1990 / G. Bertuzzi, Trasformazioni edilizie e urbanistiche a Modena tra Ottocento e Novecento, Modena 1992 / G. Bertuzzi, Modena nuova: l'espansione urbana dalla fine Ottocento ai primi decenni Novecento, Modena 1992 / F. Baldelli, La ricostruzione. Gli anni dal 1945 al 1960, Settore Pubblica Istruzione, Modena 1996 / G. Leoni - S. Maffei, La casa popolare. Storia istituzionale e storia quotidiana IACP di Modena 1907-1997, Milano 1998 / M. Russo - R. Ruggeri, Officina Emilia. Memoria e identità: un binomio creativo, UNIMORE, Modena 2001 / L. Montedoro, La città razionalista. Urbanistica e architettura a Modena 1931-1965, Modena 2003 / L. Montedoro, La città razionalista. Modelli e frammenti. Urbanistica e architettura a Modena: 1931-1965, Modena 2004 / M. Casciato - P. Orlandi, Quale e quanta. Architettura in Emilia-Romagna nel Secondo Novecento, Bologna 2005 / V. Bulgarelli - C. Mazzeri, Città e architetture. Il Novecento a Modena, Modena 2012 / V. Bulgarelli - C. Mazzeri, Città e architetture industriali. Il Novecento a Modena, Modena 2015 / Comune di Modena, QC 1.n: Patrimonio edilizio moderno nel Comune di Modena, Modena 2003

VALORE STORICO, ARCHITETTONICO CULTURALE TESTIMONIALE**Valore Storico Culturale Testimoniale - Edilizia Minore****ELEMENTI DI INTERESSE:**

Il sistema volumetrico e il disegno delle facciate, le rifiniture esterne; muretto di recinzione dell'area cortiliva/giardino.

CONCLUSIONI:

Edificio storico di modesto interesse culturale, inteso come architettura residenziale minore, ma testimoniale per coerenza di caratteri tipologici e morfologici perchè collocato in una formazione di edifici disposti con Unitarietà di Impianto nel contesto urbano. La formazione unitaria ha una significativa riconoscibilità attuale, dovuta al posizionamento entro tessuti sorti in precedenza o successivamente, e rappresentativa di una logica urbanistica di Primo Novecento: le lottizzazioni residenziali delle prime Cooperative edilizie istituite da privati - come in questo caso, gli aggruppamenti di case popolari di inizio Novecento, gli aggruppamenti di edilizia economico popolare del periodo della Ricostruzione fra le due guerre, appartenenti al clima culturale del neorealismo architettonico. Per la valutazione relativa alla categoria di intervento edilizio, viene utilizzato lo strumento dell'indagine tipologica e della coerenza con la cultura costruttiva e compositiva del contesto.

Comune di Modena

N° IDENTIFICATIVO SCHEDA: 930

Codice edificio: 14178

DOCUMENTAZIONE FOTOGRAFICA

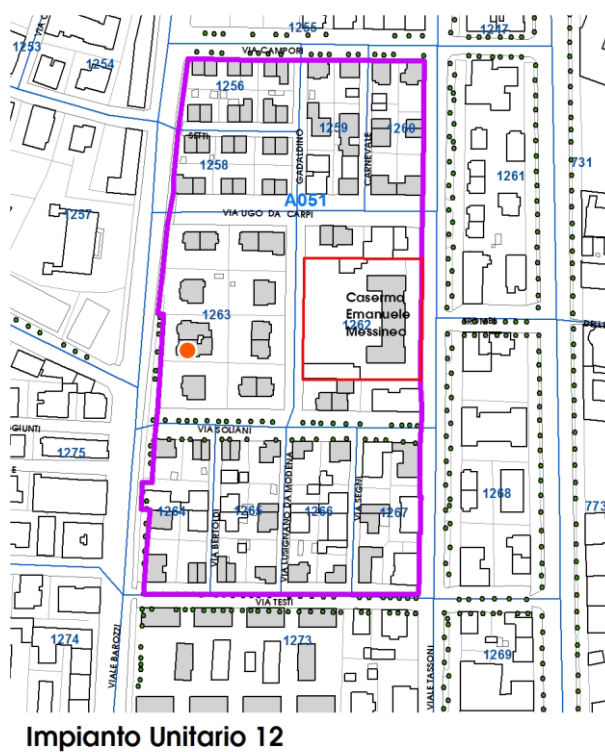
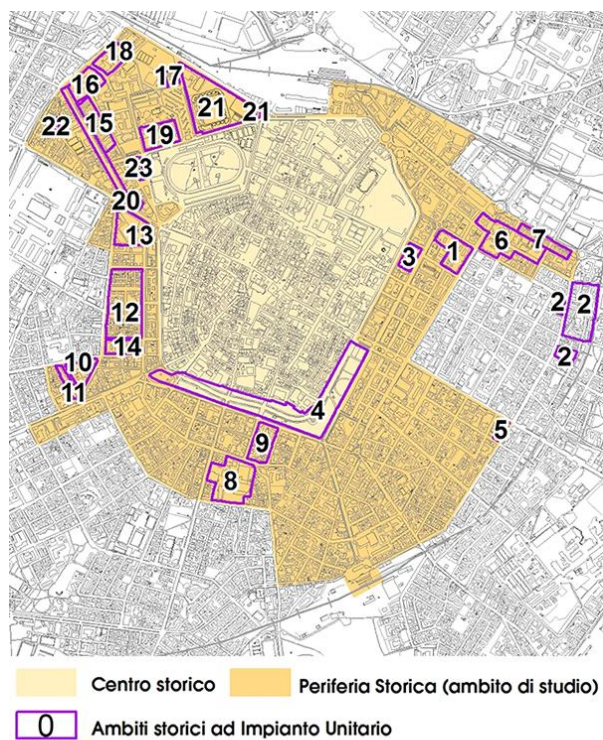


1985



2020

LOCALIZZAZIONE IMPIANTI UNITARI



Comune di Modena

N° IDENTIFICATIVO SCHEDA: 930

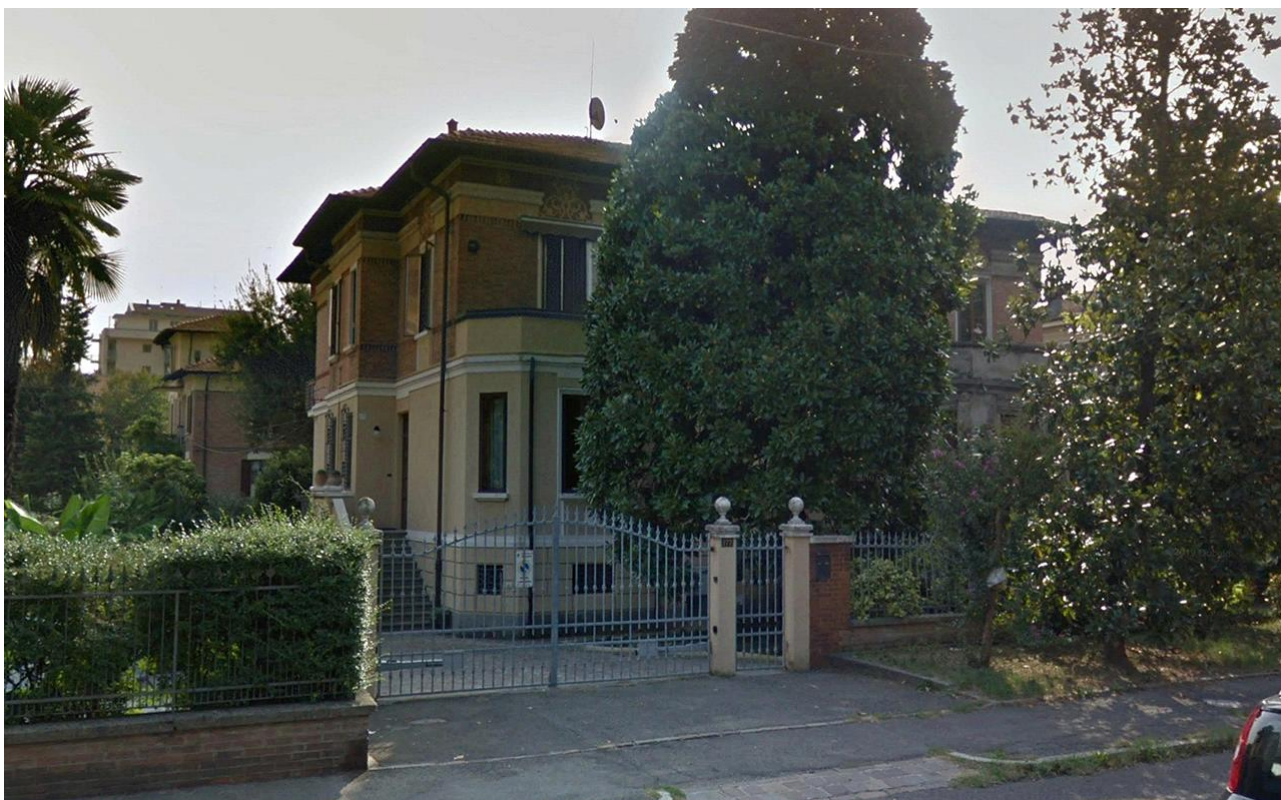
Codice edificio: 14178

VISTA PANORAMICA: ISOLATO NEL CONTESTO AMBIENTALE



2019 Google Immagini

VISTA DI DETTAGLIO: EDIFICIO NELL'ISOLATO



2019 Google Immagini

A cura di: Irma Palmieri, Barbara Ballestri, Francesco D'Alesio; immagini google: Andrea Reggianini.

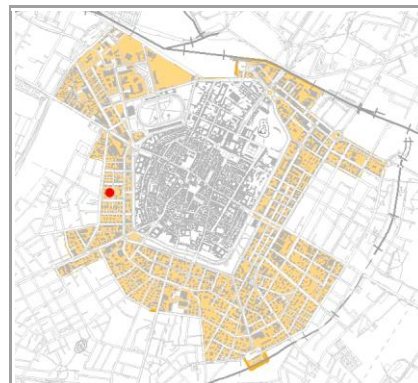
Comune di Modena

N° IDENTIFICATIVO SCHEDA: 931

Codice edificio: 14211

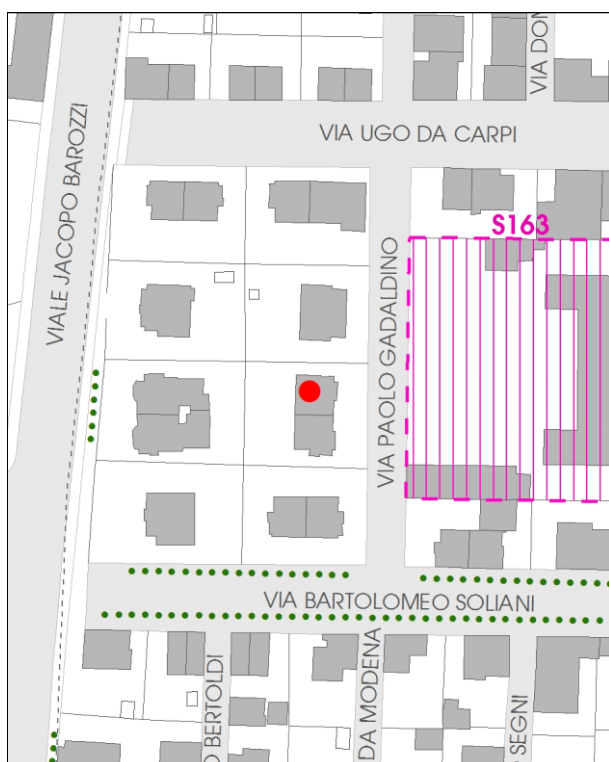
LOCALIZZAZIONE**TERRITORIO URBANO**

Denominazione:

Villini per impiegati Manifattura Tabacchi (Cooperativa La Casa Nostra)Indirizzo: **VIA PAOLO GADALDINO**civico: **12**Estremi catastali 2018: Foglio **141** Mappale **147**Coordinate topografiche: **1652116,1** ; **4945410,4**Sez.Censimento (Isolato): **1263**Quartiere: **1 - CENTRO STORICO - S.CATALDO****CONDIZIONE GIURIDICA / TUTELE / VINCOLI ESISTENTI**Proprietà del Comune di Modena: **NO**VINCOLO MONUMENTALE ai sensi del D.Lgs.42/2004 (Codice Beni Culturali e Paesaggio):
non presenteGIARDINO DI NOTEVOLE INTERESSE: **non presente**

Note:

ARCHITETTURA DEL PRIMO '900, cod. A051.

INDIVIDUAZIONE

DB topografico 2019 (1:2.000)




Foto aerea 2017 - C.G.R. s.p.a. Parma (1:2.000)

Comune di Modena**N° IDENTIFICATIVO SCHEDA: 931****Codice edificio: 14211****CARATTERISTICHE TESSUTI URBANI: ASSETTO MORFOLOGICO ORIGINARIO****Epoca edificatoria: CITTA' MODERNA DAL 1927 AL 1938 - La città' podestarile****Tipologia tessuto: 1**

- | | |
|---|--|
| <input type="checkbox"/> 1 QUADRE EDIFICATORIE (dal 1889 al 1955) | <input type="checkbox"/> 7 QUARTIERE ARTIGIANO (dal 1943 agli Anni '70) |
| <input type="checkbox"/> 2 ISOLATI RESIDENZIALI e/o ARTIGIANALI (dal 1889 al 1955) | <input type="checkbox"/> 8 ARTIGIANATO MISTO-COMMERCIALE: VIA EMILIA EST, VIA EMILIA OVEST (dal 1955 in poi) |
| <input type="checkbox"/> 3 EDILIZIA SPONTANEA, SU ASSI VIARI DI PRIMO IMPIANTO (dal 1889 al 1955) | <input type="checkbox"/> 9 LOTTIZZAZIONI, PUBBLICHE E PRIVATE, LUNGO LE DIRETTRICI DI ESPANSIONE (dal 1955 in poi) |
| <input type="checkbox"/> 4 NUOVI QUARTIERI: IACP, INA CASA, ... (dal 1943 al 1955) | <input type="checkbox"/> 10 SERVIZI IN GENERE E DI COMUNITA', A SCALA DI CITTA' (Anni '60 in poi) |
| <input type="checkbox"/> 5 LOTTIZZAZIONI RESIDENZIALI, A LIBERO MERCATO (dal 1943 in poi) | <input type="checkbox"/> 11 DISTRETTI PRODUTTIVI - PIP (Anni '70 in poi: zoning) |
| <input type="checkbox"/> 6 EDILIZIA SPECIALISTICA (dal 1943 in poi) | <input type="checkbox"/> 12 QUARTIERI PEEP (Anni '70 in poi: zoning) |
| | <input type="checkbox"/> 13 ALTRO |

Tipologia rappresentativa del contesto ambientale dell'isolato: a

- | | |
|--|--|
| <input type="checkbox"/> a Villini con giardino / Ville con giardino | <input type="checkbox"/> o Capannoni commerciali |
| <input type="checkbox"/> b Palazzi ad appartamenti con bottega ad angolo | <input type="checkbox"/> p Quartieri organici (capannoni a schiera, no residenza) |
| <input type="checkbox"/> c Palazzine ad appartamenti | <input type="checkbox"/> q Centri commerciali |
| <input type="checkbox"/> d Case botteghe (artigiani o commercianti) | <input type="checkbox"/> r Rilevanti edifici, Servizi di quartiere, Strutture generali |
| <input type="checkbox"/> e Insediamenti industriali (manifatturieri) | <input type="checkbox"/> s Capannoni a schiera, senza residenza |
| <input type="checkbox"/> f Aggruppamento palazzine (edilizia popolare) | <input type="checkbox"/> t Comparti di edilizia residenziale pubblica |
| <input type="checkbox"/> g Negozi-commercio, osterie-trattorie | <input type="checkbox"/> u Case d'abitazione moderne |
| <input type="checkbox"/> h Isolato popolare: La Popolarissima | <input type="checkbox"/> v Altro: |
| <input type="checkbox"/> i Complessi / Villaggi (edilizia popolare) | <input type="checkbox"/> z Nucleo residenz. o artigianale-manifatt., borgo |
| <input type="checkbox"/> l Isolati (palazzine-palazzi) | <input type="checkbox"/> x Nucleo insediativo ex rurale |
| <input type="checkbox"/> m Ospedali / Caserme / Mercati / Consorzi | <input type="checkbox"/> y Case padronali / Casini di campagna |
| <input type="checkbox"/> n Villaggi artigiani (capannoni con abitazioni) | <input type="checkbox"/> k Nucleo insediativo rurale a corte con giardino |
| | <input type="checkbox"/> w Complesso architettonico-territoriale (villa-giardino) |

Elaborati studio tessuti:

C1.1.7 TESSUTI URBANI PER EPOCA DI FORMAZIONE. 3 - Città' moderna 1927-1938. / C1.3.5 LA PERIFERIA STORICA. 3 - Settore territoriale Ovest.

TIPOLOGIA E STORICITA'**Tipologia originaria: CASA ABITAZIONE UNIBIFAMILIARE****Epoca / anno di costruzione: DAL 1919 AL 1923, DAL 1927 AL 1933****Toponimo (dove riscontrabile):****Riferimenti cartografici:****Notizie storiche:**

ARCHITETTURA DEL PRIMO '900: cod. A051. Progetto a cura della Cooperativa La Casa Nostra e di Mauro Pasini e Arrigo Galassi. E' un progetto territoriale organico – compreso tra i viali Tassoni e Barozzi, da via Campori a via Testi – su terreni del Comune, al fine di erigere 87 fabbricati uni o bifamiliari a cura della Cooperativa edilizia fra impiegati e salariati della Manifattura Tabacchi e Cooperativa Casa del Mutilato: i lavori inizieranno nel 1919 e proseguiranno fino alla metà degli Anni '30. Abitazioni destinate a una classe sociale più abbiente rispetto a quella cui erano rivolti gli interventi dello IACP, visibile nei caratteri di uno stile tardo Liberty.

Comune di Modena

N° IDENTIFICATIVO SCHEDA: 931

Codice edificio: 14211

CARATTERISTICHE EDIFICIO / MANUFATTO

N° piani utili fuori terra: 2

Area di pertinenza: giardino

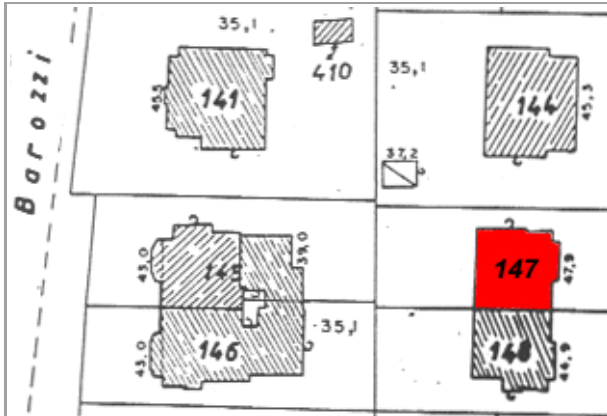
Uso attuale: residenziale

Uso attuale rispetto all'originario: invariato

Presenza di elementi architettonici di pregio e/o decorativi significativi (SI/NO): NO

Presenza di superfetazioni: nessuna

Stato di conservazione / Integrità del tipo edilizio: buono



Catasto 1984

Fonti bibliografiche:

G. Bertuzzi, Modena scomparsa: l'abbattimento delle mura, Modena 1990 / G. Bertuzzi, Trasformazioni edilizie e urbanistiche a Modena tra Ottocento e Novecento, Modena 1992 / G. Bertuzzi, Modena nuova: l'espansione urbana dalla fine Ottocento ai primi decenni Novecento, Modena 1992 / F. Baldelli, La ricostruzione. Gli anni dal 1945 al 1960, Settore Pubblica Istruzione, Modena 1996 / G. Leoni - S. Maffei, La casa popolare. Storia istituzionale e storia quotidiana IACP di Modena 1907-1997, Milano 1998 / M. Russo - R. Ruggeri, Officina Emilia. Memoria e identità: un binomio creativo, UNIMORE, Modena 2001 / L. Montedoro, La città razionalista. Urbanistica e architettura a Modena 1931-1965, Modena 2003 / L. Montedoro, La città razionalista. Modelli e frammenti. Urbanistica e architettura a Modena: 1931-1965, Modena 2004 / M. Casciato - P. Orlandi, Quale e quanta. Architettura in Emilia-Romagna nel Secondo Novecento, Bologna 2005 / V. Bulgarelli - C. Mazzeri, Città e architetture. Il Novecento a Modena, Modena 2012 / V. Bulgarelli - C. Mazzeri, Città e architetture industriali. Il Novecento a Modena, Modena 2015 / Comune di Modena, QC 1.n: Patrimonio edilizio moderno nel Comune di Modena, Modena 2003

VALORE STORICO, ARCHITETTONICO CULTURALE TESTIMONIALE**Valore Storico Culturale Testimoniale - Edilizia Minore****ELEMENTI DI INTERESSE:**

Il sistema volumetrico e il disegno delle facciate, le rifiniture esterne; muretto di recinzione dell'area cortiliva/giardino retrostante.

CONCLUSIONI:

Edificio storico di modesto interesse culturale, inteso come architettura residenziale minore, ma testimoniale per coerenza di caratteri tipologici e morfologici perchè collocato in una formazione di edifici disposti con Unitarietà di Impianto nel contesto urbano. La formazione unitaria ha una significativa riconoscibilità attuale, dovuta al posizionamento entro tessuti sorti in precedenza o successivamente, e rappresentativa di una logica urbanistica di Primo Novecento: le lottizzazioni residenziali delle prime Cooperative edilizie istituite da privati - come in questo caso, gli aggruppamenti di case popolari di inizio Novecento, gli aggruppamenti di edilizia economico popolare del periodo della Ricostruzione fra le due guerre, appartenenti al clima culturale del neorealismo architettonico. Per la valutazione relativa alla categoria di intervento edilizio, viene utilizzato lo strumento dell'indagine tipologica e della coerenza con la cultura costruttiva e compositiva del contesto.

Comune di Modena

N° IDENTIFICATIVO SCHEDA: 931

Codice edificio: 14211

DOCUMENTAZIONE FOTOGRAFICA

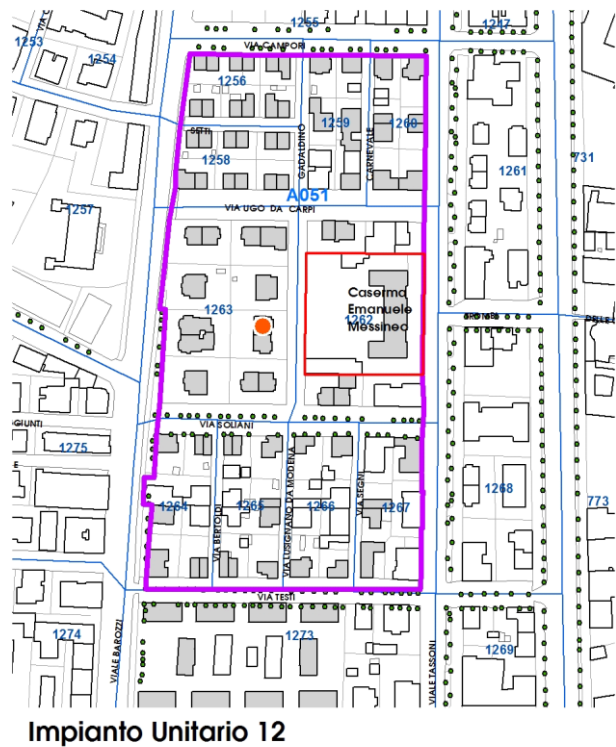
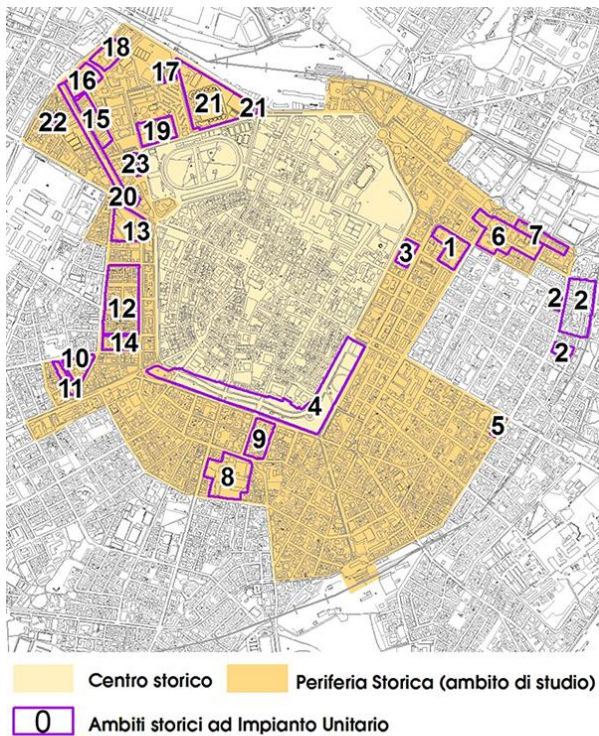


1985



2020

LOCALIZZAZIONE IMPIANTI UNITARI



Comune di Modena

N° IDENTIFICATIVO SCHEDA: 931

Codice edificio: 14211

VISTA PANORAMICA: ISOLATO NEL CONTESTO AMBIENTALE



2019 Google Immagini

VISTA DI DETTAGLIO: EDIFICIO NELL'ISOLATO



2019 Google Immagini

A cura di: Irma Palmieri, Barbara Ballestri, Francesco D'Alesio; immagini google: Andrea Reggianini.

Comune di Modena

N° IDENTIFICATIVO SCHEDA: 932

Codice edificio: 13974

LOCALIZZAZIONE

TERRITORIO URBANO

Denominazione:

Villini per impiegati Manifattura Tabacchi (Cooperativa La Casa Nostra)

Indirizzo: VIA PAOLO GADALDINO

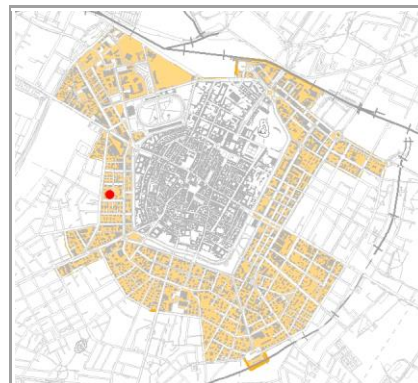
civico: 16

Estremi catastali 2018: Foglio 141 Mappale 148

Coordinate topografiche: 1652116 ; 4945398,6

Sez.Censimento (Isolato): 1263

Quartiere: 1 - CENTRO STORICO - S.CATALDO



CONDIZIONE GIURIDICA / TUTELE / VINCOLI ESISTENTI

Proprietà del Comune di Modena: NO

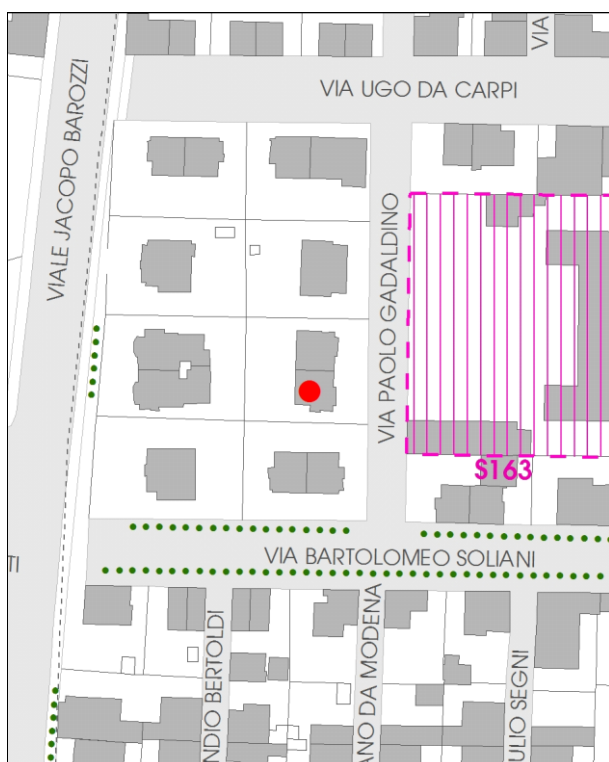
VINCOLO MONUMENTALE ai sensi del D.Lgs.42/2004 (Codice Beni Culturali e Paesaggio):
non presente

GIARDINO DI NOTEVOLE INTERESSE: non presente

Note:

ARCHITETTURA DEL PRIMO '900, cod. A051.

INDIVIDUAZIONE



DB topografico 2019 (1:2.000)




Foto aerea 2017 - C.G.R. s.p.a. Parma (1:2.000)

Comune di Modena**N° IDENTIFICATIVO SCHEDA: 932****Codice edificio: 13974****CARATTERISTICHE TESSUTI URBANI: ASSETTO MORFOLOGICO ORIGINARIO****Epoca edificatoria: CITTA' MODERNA DAL 1927 AL 1938 - La città' podestarile****Tipologia tessuto: 1**

- | | |
|---|--|
| <input type="checkbox"/> 1 QUADRE EDIFICATORIE (dal 1889 al 1955) | <input type="checkbox"/> 7 QUARTIERE ARTIGIANO (dal 1943 agli Anni '70) |
| <input type="checkbox"/> 2 ISOLATI RESIDENZIALI e/o ARTIGIANALI (dal 1889 al 1955) | <input type="checkbox"/> 8 ARTIGIANATO MISTO-COMMERCIALE: VIA EMILIA EST, VIA EMILIA OVEST (dal 1955 in poi) |
| <input type="checkbox"/> 3 EDILIZIA SPONTANEA, SU ASSI VIARI DI PRIMO IMPIANTO (dal 1889 al 1955) | <input type="checkbox"/> 9 LOTTIZZAZIONI, PUBBLICHE E PRIVATE, LUNGO LE DIRETTRICI DI ESPANSIONE (dal 1955 in poi) |
| <input type="checkbox"/> 4 NUOVI QUARTIERI: IACP, INA CASA, ... (dal 1943 al 1955) | <input type="checkbox"/> 10 SERVIZI IN GENERE E DI COMUNITA', A SCALA DI CITTA' (Anni '60 in poi) |
| <input type="checkbox"/> 5 LOTTIZZAZIONI RESIDENZIALI, A LIBERO MERCATO (dal 1943 in poi) | <input type="checkbox"/> 11 DISTRETTI PRODUTTIVI - PIP (Anni '70 in poi: zoning) |
| <input type="checkbox"/> 6 EDILIZIA SPECIALISTICA (dal 1943 in poi) | <input type="checkbox"/> 12 QUARTIERI PEEP (Anni '70 in poi: zoning) |
| | <input type="checkbox"/> 13 ALTRO |

Tipologia rappresentativa del contesto ambientale dell'isolato: a

- | | |
|--|--|
| <input type="checkbox"/> a Villini con giardino / Ville con giardino | <input type="checkbox"/> o Capannoni commerciali |
| <input type="checkbox"/> b Palazzi ad appartamenti con bottega ad angolo | <input type="checkbox"/> p Quartieri organici (capannoni a schiera, no residenza) |
| <input type="checkbox"/> c Palazzine ad appartamenti | <input type="checkbox"/> q Centri commerciali |
| <input type="checkbox"/> d Case botteghe (artigiani o commercianti) | <input type="checkbox"/> r Rilevanti edifici, Servizi di quartiere, Strutture generali |
| <input type="checkbox"/> e Insediamenti industriali (manifatturieri) | <input type="checkbox"/> s Capannoni a schiera, senza residenza |
| <input type="checkbox"/> f Aggruppamento palazzine (edilizia popolare) | <input type="checkbox"/> t Comparti di edilizia residenziale pubblica |
| <input type="checkbox"/> g Negozi-commercio, osterie-trattorie | <input type="checkbox"/> u Case d'abitazione moderne |
| <input type="checkbox"/> h Isolato popolare: La Popolarissima | <input type="checkbox"/> v Altro: |
| <input type="checkbox"/> i Complessi / Villaggi (edilizia popolare) | <input type="checkbox"/> z Nucleo residenz. o artigianale-manifatt., borgo |
| <input type="checkbox"/> l Isolati (palazzine-palazzi) | <input type="checkbox"/> x Nucleo insediativo ex rurale |
| <input type="checkbox"/> m Ospedali / Caserme / Mercati / Consorzi | <input type="checkbox"/> y Case padronali / Casini di campagna |
| <input type="checkbox"/> n Villaggi artigiani (capannoni con abitazioni) | <input type="checkbox"/> k Nucleo insediativo rurale a corte con giardino |
| | <input type="checkbox"/> w Complesso architettonico-territoriale (villa-giardino) |

Elaborati studio tessuti:

C1.1.7 TESSUTI URBANI PER EPOCA DI FORMAZIONE. 3 - Città' moderna 1927-1938. / C1.3.5 LA PERIFERIA STORICA. 3 - Settore territoriale Ovest.

TIPOLOGIA E STORICITA'**Tipologia originaria: CASA ABITAZIONE UNIBIFAMILIARE****Epoca / anno di costruzione: DAL 1919 AL 1923, DAL 1927 AL 1933****Toponimo (dove riscontrabile):****Riferimenti cartografici:****Notizie storiche:**

ARCHITETTURA DEL PRIMO '900: cod. A051. Progetto a cura della Cooperativa La Casa Nostra e di Mauro Pasini e Arrigo Galassi. E' un progetto territoriale organico – compreso tra i viali Tassoni e Barozzi, da via Campori a via Testi – su terreni del Comune, al fine di erigere 87 fabbricati uni o bifamiliari a cura della Cooperativa edilizia fra impiegati e salariati della Manifattura Tabacchi e Cooperativa Casa del Mutilato: i lavori inizieranno nel 1919 e proseguiranno fino alla metà degli Anni '30. Abitazioni destinate a una classe sociale più abbiente rispetto a quella cui erano rivolti gli interventi dello IACP, visibile nei caratteri di uno stile tardo Liberty.

Comune di Modena

N° IDENTIFICATIVO SCHEDA: 932

Codice edificio: 13974

CARATTERISTICHE EDIFICIO / MANUFATTO

N° piani utili fuori terra: **2**

Area di pertinenza: giardino

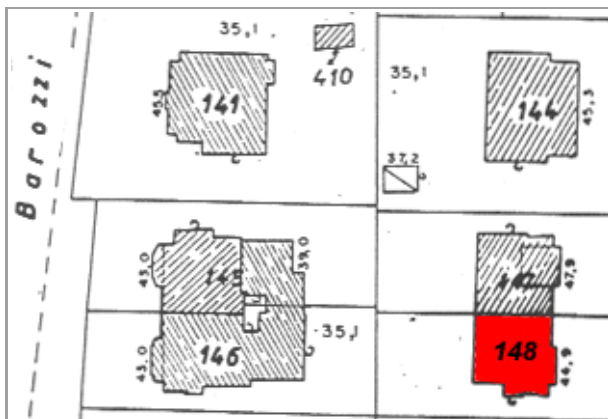
Uso attuale: residenziale

Uso attuale rispetto all'originario: **invariato**

Presenza di elementi architettonici di pregio e/o decorativi significativi (SI/NO): **NO**

Presenza di superfetazioni: nessuna

Stato di conservazione / Integrità del tipo edilizio: **buono**



Catasto 1984

Fonti bibliografiche:

G. Bertuzzi, Modena scomparsa: l'abbattimento delle mura, Modena 1990 / G. Bertuzzi, Trasformazioni edilizie e urbanistiche a Modena tra Ottocento e Novecento, Modena 1992 / G. Bertuzzi, Modena nuova: l'espansione urbana dalla fine Ottocento ai primi decenni Novecento, Modena 1992 / F. Baldelli, La ricostruzione. Gli anni dal 1945 al 1960, Settore Pubblica Istruzione, Modena 1996 / G. Leoni - S. Maffei, La casa popolare. Storia istituzionale e storia quotidiana IACP di Modena 1907-1997, Milano 1998 / M. Russo - R. Ruggeri, Officina Emilia. Memoria e identità: un binomio creativo, UNIMORE, Modena 2001 / L. Montedoro, La città razionalista. Urbanistica e architettura a Modena 1931-1965, Modena 2003 / L. Montedoro, La città razionalista. Modelli e frammenti. Urbanistica e architettura a Modena: 1931-1965, Modena 2004 / M. Casciato - P. Orlandi, Quale e quanta. Architettura in Emilia-Romagna nel Secondo Novecento, Bologna 2005 / V. Bulgarelli - C. Mazzeri, Città e architetture. Il Novecento a Modena, Modena 2012 / V. Bulgarelli - C. Mazzeri, Città e architetture industriali. Il Novecento a Modena, Modena 2015 / Comune di Modena, QC 1.n: Patrimonio edilizio moderno nel Comune di Modena, Modena 2003

VALORE STORICO, ARCHITETTONICO CULTURALE TESTIMONIALE

Valore Storico Culturale Testimoniale - Edilizia Minore

ELEMENTI DI INTERESSE:

Il sistema volumetrico e il disegno delle facciate, le rifiniture esterne; muretto di recinzione dell'area cortiliva/giardino retrostante.

CONCLUSIONI:

Edificio storico di modesto interesse culturale, inteso come architettura residenziale minore, ma testimoniale per coerenza di caratteri tipologici e morfologici perchè collocato in una formazione di edifici disposti con Unitarietà di Impianto nel contesto urbano. La formazione unitaria ha una significativa riconoscibilità attuale, dovuta al posizionamento entro tessuti sorti in precedenza o successivamente, e rappresentativa di una logica urbanistica di Primo Novecento: le lottizzazioni residenziali delle prime Cooperative edilizie istituite da privati - come in questo caso, gli aggruppamenti di case popolari di inizio Novecento, gli aggruppamenti di edilizia economico popolare del periodo della Ricostruzione fra le due guerre, appartenenti al clima culturale del neorealismo architettonico. Per la valutazione relativa alla categoria di intervento edilizio, viene utilizzato lo strumento dell'indagine tipologica e della coerenza con la cultura costruttiva e compositiva del contesto.

Comune di Modena

N° IDENTIFICATIVO SCHEDA: 932

Codice edificio: 13974

DOCUMENTAZIONE FOTOGRAFICA

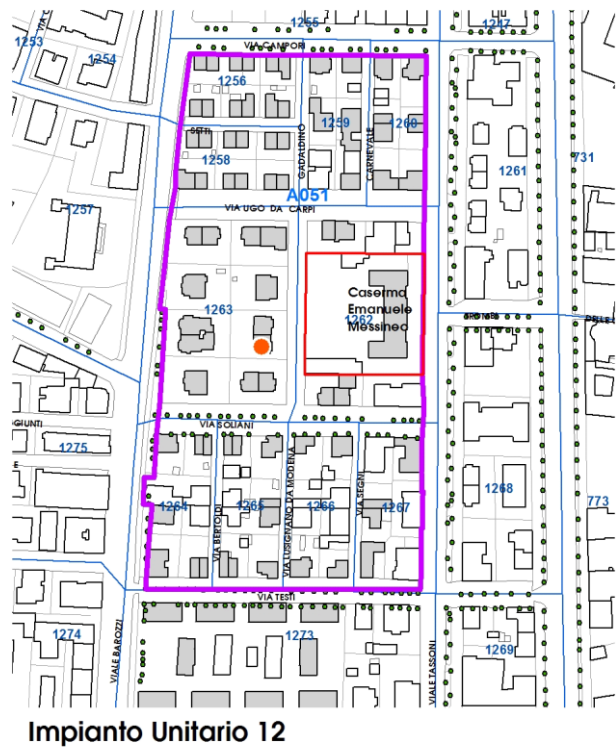
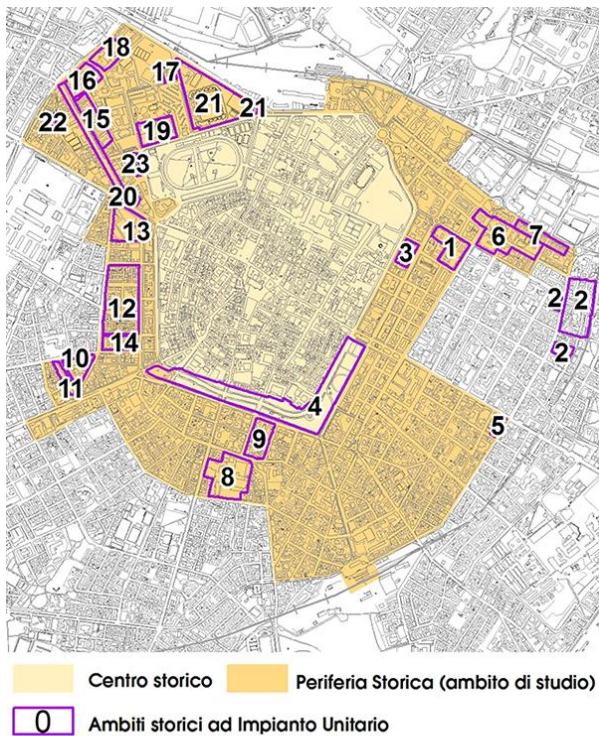


1985



2020

LOCALIZZAZIONE IMPIANTI UNITARI



Comune di Modena

N° IDENTIFICATIVO SCHEDA: 932

Codice edificio: 13974

VISTA PANORAMICA: ISOLATO NEL CONTESTO AMBIENTALE



2019 Google Immagini

VISTA DI DETTAGLIO: EDIFICIO NELL'ISOLATO



2019 Google Immagini

A cura di: Irma Palmieri, Barbara Ballestri, Francesco D'Alesio; immagini google: Andrea Reggianini.

Comune di Modena

N° IDENTIFICATIVO SCHEDA: 933

Codice edificio: 14161

LOCALIZZAZIONE

TERRITORIO URBANO

Denominazione:

Caserma Carabinieri

Indirizzo: VIALE ALESSANDRO TASSONI

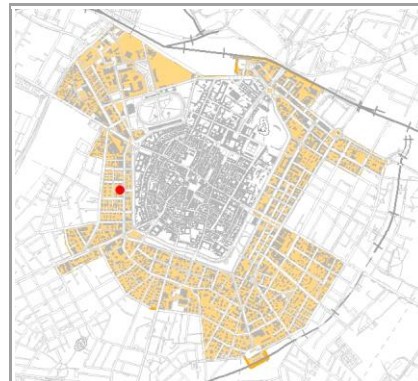
civico: 42

Estremi catastali 2018: Foglio 141 Mappale 149

Coordinate topografiche: 1652192,4 ; 4945416,4

Sez.Censimento (Isolato): 1262

Quartiere: 1 - CENTRO STORICO - S.CATALDO



CONDIZIONE GIURIDICA / TUTELE / VINCOLI ESISTENTI

Proprietà del Comune di Modena: NO

VINCOLO MONUMENTALE ai sensi del D.Lgs.42/2004 (Codice Beni Culturali e Paesaggio):
S163

GIARDINO DI NOTEVOLE INTERESSE: non presente

Note:

S163: DLgs 490/99 artt.2-6 del 19/03/2003. Il Decreto e' anche autorizzazione all'alienazione, non essendo il bene suscettibile di disposizioni ai sensi dell'art.823 del Codice Civile.

INDIVIDUAZIONE



DB topografico 2019 (1:2.000)




Foto aerea 2017 - C.G.R. s.p.a. Parma (1:2.000)

Comune di Modena**N° IDENTIFICATIVO SCHEDA: 933****Codice edificio: 14161****CARATTERISTICHE TESSUTI URBANI: ASSETTO MORFOLOGICO ORIGINARIO****Epoca edificatoria: CITTA' MODERNA DAL 1927 AL 1938 - La città' podestarile****Tipologia tessuto: 1**

- | | |
|---|--|
| <input type="checkbox"/> 1 QUADRE EDIFICATORIE (dal 1889 al 1955) | <input type="checkbox"/> 7 QUARTIERE ARTIGIANO (dal 1943 agli Anni '70) |
| <input type="checkbox"/> 2 ISOLATI RESIDENZIALI e/o ARTIGIANALI (dal 1889 al 1955) | <input type="checkbox"/> 8 ARTIGIANATO MISTO-COMMERCIALE: VIA EMILIA EST, VIA EMILIA OVEST (dal 1955 in poi) |
| <input type="checkbox"/> 3 EDILIZIA SPONTANEA, SU ASSI VIARI DI PRIMO IMPIANTO (dal 1889 al 1955) | <input type="checkbox"/> 9 LOTTIZZAZIONI, PUBBLICHE E PRIVATE, LUNGO LE DIRETTRICI DI ESPANSIONE (dal 1955 in poi) |
| <input type="checkbox"/> 4 NUOVI QUARTIERI: IACP, INA CASA, ... (dal 1943 al 1955) | <input type="checkbox"/> 10 SERVIZI IN GENERE E DI COMUNITA', A SCALA DI CITTA' (Anni '60 in poi) |
| <input type="checkbox"/> 5 LOTTIZZAZIONI RESIDENZIALI, A LIBERO MERCATO (dal 1943 in poi) | <input type="checkbox"/> 11 DISTRETTI PRODUTTIVI - PIP (Anni '70 in poi: zoning) |
| <input type="checkbox"/> 6 EDILIZIA SPECIALISTICA (dal 1943 in poi) | <input type="checkbox"/> 12 QUARTIERI PEEP (Anni '70 in poi: zoning) |
| | <input type="checkbox"/> 13 ALTRO |

Tipologia rappresentativa del contesto ambientale dell'isolato: v

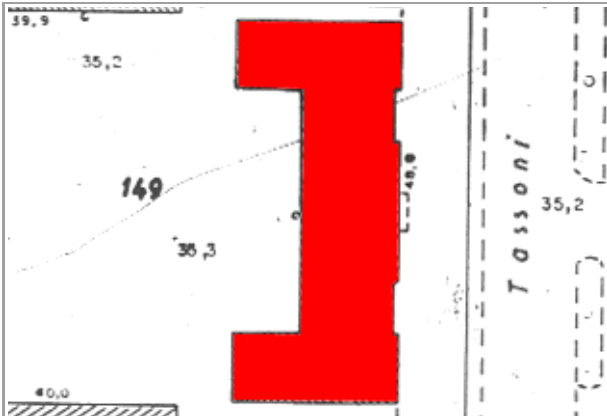
- | | |
|--|--|
| <input type="checkbox"/> a Villini con giardino / Ville con giardino | <input type="checkbox"/> o Capannoni commerciali |
| <input type="checkbox"/> b Palazzi ad appartamenti con bottega ad angolo | <input type="checkbox"/> p Quartieri organici (capannoni a schiera, no residenza) |
| <input type="checkbox"/> c Palazzine ad appartamenti | <input type="checkbox"/> q Centri commerciali |
| <input type="checkbox"/> d Case botteghe (artigiani o commercianti) | <input type="checkbox"/> r Rilevanti edifici, Servizi di quartiere, Strutture generali |
| <input type="checkbox"/> e Insediamenti industriali (manifatturieri) | <input type="checkbox"/> s Capannoni a schiera, senza residenza |
| <input type="checkbox"/> f Aggruppamento palazzine (edilizia popolare) | <input type="checkbox"/> t Comparti di edilizia residenziale pubblica |
| <input type="checkbox"/> g Negozi-commercio, osterie-trattorie | <input type="checkbox"/> u Case d'abitazione moderne |
| <input type="checkbox"/> h Isolato popolare: La Popolarissima | <input type="checkbox"/> v Altro: |
| <input type="checkbox"/> i Complessi / Villaggi (edilizia popolare) | <input type="checkbox"/> z Nucleo residenz. o artigianale-manifatt., borgo |
| <input type="checkbox"/> l Isolati (palazzine-palazzi) | <input type="checkbox"/> x Nucleo insediativo ex rurale |
| <input type="checkbox"/> m Ospedali / Caserme / Mercati / Consorzi | <input type="checkbox"/> y Case padronali / Casini di campagna |
| <input type="checkbox"/> n Villaggi artigiani (capannoni con abitazioni) | <input type="checkbox"/> k Nucleo insediativo rurale a corte con giardino |
| | <input type="checkbox"/> w Complesso architettonico-territoriale (villa-giardino) |

Elaborati studio tessuti:

C1.1.7 TESSUTI URBANI PER EPOCA DI FORMAZIONE. 3 - Città' moderna 1927-1938.

TIPOLOGIA E STORICITA'**Tipologia originaria: CASERMA****Epoca / anno di costruzione: DAL 1926 AL 1938****Toponimo (dove riscontrabile):****Riferimenti cartografici:****Notizie storiche:**

L'ampio edificio - che si dispone all'interno di un'area cortiliva - sorse al baricentro di in un'ampia area residenziale urbanizzata dalla Cooperativa La Casa Nostra nel primo trentennio del Novecento, attraverso un progetto territoriale organico – compreso tra i viali Tassoni e Barozzi, da via Campori a via Testi – su terreni del Comune, al fine di erigere 87 fabbricati uni o bifamiliari a cura della Cooperativa edilizia fra impiegati e salariati della Manifattura Tabacchi e Cooperativa Casa del Mutilato; le abitazioni erano destinate a una classe sociale più abbiente rispetto a quella cui erano rivolti gli interventi dello IACP, visibile nei caratteri di uno stile tardo Liberty.

Comune di Modena**N° IDENTIFICATIVO SCHEDA: 933****Codice edificio: 14161****CARATTERISTICHE EDIFICIO / MANUFATTO****N° piani utili fuori terra: 3****Area di pertinenza: area cortiliva****Uso attuale: attrezzature****Uso attuale rispetto all'originario: variato****Presenza di elementi architettonici di pregio e/o decorativi significativi (SI/NO): SI****Presenza di superfetazioni: nessuna****Stato di conservazione / Integrità del tipo edilizio: buono**

Catasto 1984

Fonti bibliografiche:

G. Bertuzzi, Modena scomparsa: l'abbattimento delle mura, Modena 1990 / G. Bertuzzi, Trasformazioni edilizie e urbanistiche a Modena tra Ottocento e Novecento, Modena 1992 / G. Bertuzzi, Modena nuova: l'espansione urbana dalla fine Ottocento ai primi decenni Novecento, Modena 1992 / F. Baldelli, La ricostruzione. Gli anni dal 1945 al 1960, Settore Pubblica Istruzione, Modena 1996 / G. Leoni - S. Maffei, La casa popolare. Storia istituzionale e storia quotidiana IACP di Modena 1907-1997, Milano 1998 / M. Russo - R. Ruggeri, Officina Emilia. Memoria e identità: un binomio creativo, UNIMORE, Modena 2001 / L. Montedoro, La città razionalista. Urbanistica e architettura a Modena 1931-1965, Modena 2003 / L. Montedoro, La città razionalista. Modelli e frammenti. Urbanistica e architettura a Modena: 1931-1965, Modena 2004 / M. Casciato - P. Orlandi, Quale e quanta. Architettura in Emilia-Romagna nel Secondo Novecento, Bologna 2005 / V. Bulgarelli - C. Mazzeri, Città e architetture. Il Novecento a Modena, Modena 2012 / V. Bulgarelli - C. Mazzeri, Città e architetture industriali. Il Novecento a Modena, Modena 2015 / Comune di Modena, QC 1.n: Patrimonio edilizio moderno nel Comune di Modena, Modena 2003

VALORE STORICO, ARCHITETTONICO CULTURALE TESTIMONIALE**Valore Storico Architettonico****ELEMENTI DI INTERESSE:****Il complessivo impaginato architettonico, e area cortiliva.****CONCLUSIONI:**

Edificio storico di rilevanza architettonica a scala di città, rappresentativo della cultura architettonica della Città giardino di Primo Novecento. Rispecchia i canoni tipologici adottati nell'edilizia residenziale dalla fine '800 agli Anni '30 del Novecento. Il contesto ambientale e' caratterizzato da un edificato rappresentativo del tessuto urbano storico con villini unifamiliari con giardino e ville con giardino del Primo Novecento: i caratteri architettonici dominanti sono il Liberty e il tardo eclettismo, aggiornati dal gusto Art Decò.

Comune di Modena

N° IDENTIFICATIVO SCHEDA: 933

Codice edificio: 14161

DOCUMENTAZIONE FOTOGRAFICA

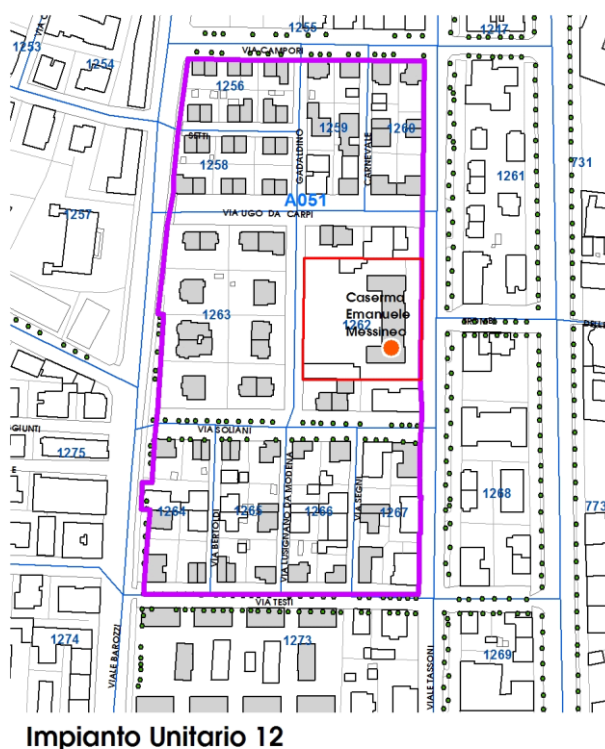
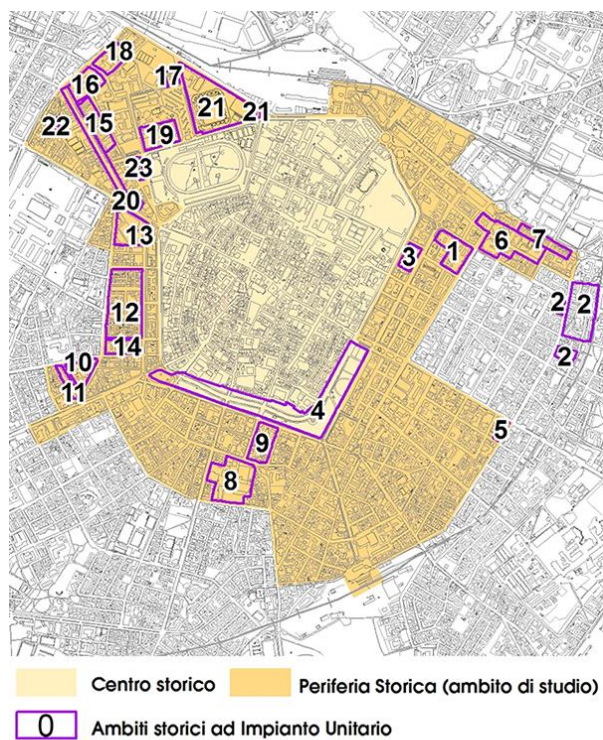


1985



2020

LOCALIZZAZIONE IMPIANTI UNITARI



Comune di Modena

N° IDENTIFICATIVO SCHEDA: 933


Codice edificio: 14161

VISTA PANORAMICA: ISOLATO NEL CONTESTO AMBIENTALE



2019 Google Immagini

VISTA DI DETTAGLIO: EDIFICIO NELL'ISOLATO



2019 Google Immagini

A cura di: Irma Palmieri, Barbara Ballestri, Francesco D'Alesio; immagini google: Andrea Reggianini.

Comune di Modena

N° IDENTIFICATIVO SCHEDA: 934

Codice edificio: 14288

LOCALIZZAZIONE

TERRITORIO URBANO

Denominazione:

Villini per impiegati Manifattura Tabacchi (Cooperativa La Casa Nostra)

Indirizzo: VIA BARTOLOMEO SOLIANI

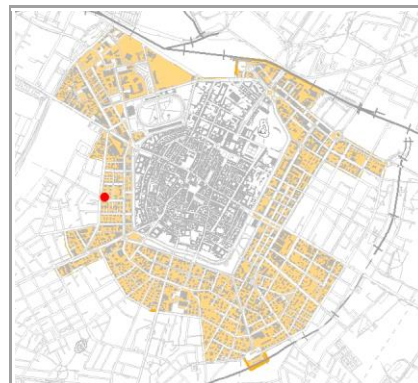
civico: 38

Estremi catastali 2018: Foglio 141 Mappale 150

Coordinate topografiche: 1652079,1 ; 4945378,2

Sez.Censimento (Isolato): 1263

Quartiere: 1 - CENTRO STORICO - S.CATALDO



CONDIZIONE GIURIDICA / TUTELE / VINCOLI ESISTENTI

Proprietà del Comune di Modena: NO

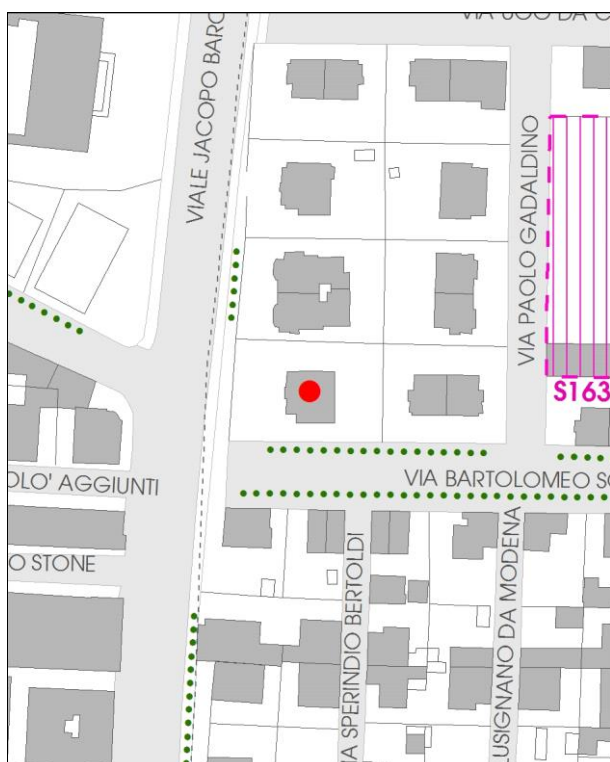
VINCOLO MONUMENTALE ai sensi del D.Lgs.42/2004 (Codice Beni Culturali e Paesaggio):
non presente

GIARDINO DI NOTEVOLE INTERESSE: non presente

Note:

ARCHITETTURA DEL PRIMO '900, cod. A051.

INDIVIDUAZIONE



DB topografico 2019 (1:2.000)




Foto aerea 2017 - C.G.R. s.p.a. Parma (1:2.000)

Comune di Modena**N° IDENTIFICATIVO SCHEDA: 934****Codice edificio: 14288****CARATTERISTICHE TESSUTI URBANI: ASSETTO MORFOLOGICO ORIGINARIO****Epoca edificatoria: CITTA' MODERNA DAL 1927 AL 1938 - La città' podestarile****Tipologia tessuto: 1**

- | | |
|---|--|
| <input type="checkbox"/> 1 QUADRE EDIFICATORIE (dal 1889 al 1955) | <input type="checkbox"/> 7 QUARTIERE ARTIGIANO (dal 1943 agli Anni '70) |
| <input type="checkbox"/> 2 ISOLATI RESIDENZIALI e/o ARTIGIANALI (dal 1889 al 1955) | <input type="checkbox"/> 8 ARTIGIANATO MISTO-COMMERCIALE: VIA EMILIA EST, VIA EMILIA OVEST (dal 1955 in poi) |
| <input type="checkbox"/> 3 EDILIZIA SPONTANEA, SU ASSI VIARI DI PRIMO IMPIANTO (dal 1889 al 1955) | <input type="checkbox"/> 9 LOTTIZZAZIONI, PUBBLICHE E PRIVATE, LUNGO LE DIRETTRICI DI ESPANSIONE (dal 1955 in poi) |
| <input type="checkbox"/> 4 NUOVI QUARTIERI: IACP, INA CASA, ... (dal 1943 al 1955) | <input type="checkbox"/> 10 SERVIZI IN GENERE E DI COMUNITA', A SCALA DI CITTA' (Anni '60 in poi) |
| <input type="checkbox"/> 5 LOTTIZZAZIONI RESIDENZIALI, A LIBERO MERCATO (dal 1943 in poi) | <input type="checkbox"/> 11 DISTRETTI PRODUTTIVI - PIP (Anni '70 in poi: zoning) |
| <input type="checkbox"/> 6 EDILIZIA SPECIALISTICA (dal 1943 in poi) | <input type="checkbox"/> 12 QUARTIERI PEEP (Anni '70 in poi: zoning) |
| | <input type="checkbox"/> 13 ALTRO |

Tipologia rappresentativa del contesto ambientale dell'isolato: a

- | | |
|--|--|
| <input type="checkbox"/> a Villini con giardino / Ville con giardino | <input type="checkbox"/> o Capannoni commerciali |
| <input type="checkbox"/> b Palazzi ad appartamenti con bottega ad angolo | <input type="checkbox"/> p Quartieri organici (capannoni a schiera, no residenza) |
| <input type="checkbox"/> c Palazzine ad appartamenti | <input type="checkbox"/> q Centri commerciali |
| <input type="checkbox"/> d Case botteghe (artigiani o commercianti) | <input type="checkbox"/> r Rilevanti edifici, Servizi di quartiere, Strutture generali |
| <input type="checkbox"/> e Insediamenti industriali (manifatturieri) | <input type="checkbox"/> s Capannoni a schiera, senza residenza |
| <input type="checkbox"/> f Aggruppamento palazzine (edilizia popolare) | <input type="checkbox"/> t Comparti di edilizia residenziale pubblica |
| <input type="checkbox"/> g Negozi-commercio, osterie-trattorie | <input type="checkbox"/> u Case d'abitazione moderne |
| <input type="checkbox"/> h Isolato popolare: La Popolarissima | <input type="checkbox"/> v Altro: |
| <input type="checkbox"/> i Complessi / Villaggi (edilizia popolare) | <input type="checkbox"/> z Nucleo residenz. o artigianale-manifatt., borgo |
| <input type="checkbox"/> l Isolati (palazzine-palazzi) | <input type="checkbox"/> x Nucleo insediativo ex rurale |
| <input type="checkbox"/> m Ospedali / Caserme / Mercati / Consorzi | <input type="checkbox"/> y Case padronali / Casini di campagna |
| <input type="checkbox"/> n Villaggi artigiani (capannoni con abitazioni) | <input type="checkbox"/> k Nucleo insediativo rurale a corte con giardino |
| | <input type="checkbox"/> w Complesso architettonico-territoriale (villa-giardino) |

Elaborati studio tessuti:

C1.1.7 TESSUTI URBANI PER EPOCA DI FORMAZIONE. 3 - Città' moderna 1927-1938. / C1.3.5 LA PERIFERIA STORICA. 3 - Settore territoriale Ovest.

TIPOLOGIA E STORICITA'**Tipologia originaria: CASA ABITAZIONE UNIBIFAMILIARE****Epoca / anno di costruzione: DAL 1919 AL 1923, DAL 1927 AL 1933****Toponimo (dove riscontrabile):****Riferimenti cartografici:****Notizie storiche:**

ARCHITETTURA DEL PRIMO '900: cod. A051. Progetto a cura della Cooperativa La Casa Nostra e di Mauro Pasini e Arrigo Galassi. E' un progetto territoriale organico – compreso tra i viali Tassoni e Barozzi, da via Campori a via Testi – su terreni del Comune, al fine di erigere 87 fabbricati uni o bifamiliari a cura della Cooperativa edilizia fra impiegati e salariati della Manifattura Tabacchi e Cooperativa Casa del Mutilato: i lavori inizieranno nel 1919 e proseguiranno fino alla metà degli Anni '30. Abitazioni destinate a una classe sociale più abbiente rispetto a quella cui erano rivolti gli interventi dello IACP, visibile nei caratteri di uno stile tardo Liberty.

Comune di Modena

N° IDENTIFICATIVO SCHEDA: 934

Codice edificio: 14288

CARATTERISTICHE EDIFICIO / MANUFATTO

N° piani utili fuori terra: 3

Area di pertinenza: giardino

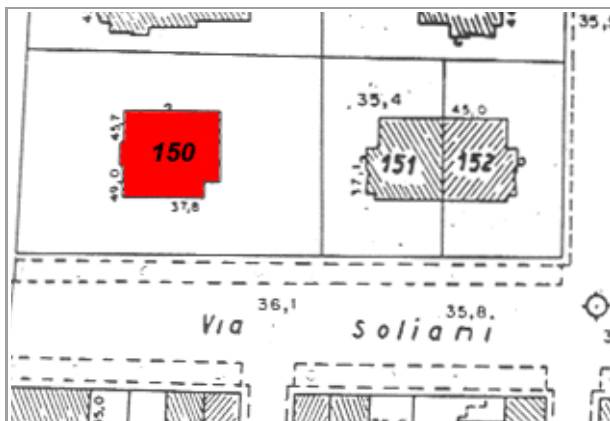
Uso attuale: residenziale

Uso attuale rispetto all'originario: invariato

Presenza di elementi architettonici di pregio e/o decorativi significativi (SI/NO): NO

Presenza di superfetazioni: nessuna

Stato di conservazione / Integrità del tipo edilizio: buono



Catasto 1984

Fonti bibliografiche:

G. Bertuzzi, Modena scomparsa: l'abbattimento delle mura, Modena 1990 / G. Bertuzzi, Trasformazioni edilizie e urbanistiche a Modena tra Ottocento e Novecento, Modena 1992 / G. Bertuzzi, Modena nuova: l'espansione urbana dalla fine Ottocento ai primi decenni Novecento, Modena 1992 / F. Baldelli, La ricostruzione. Gli anni dal 1945 al 1960, Settore Pubblica Istruzione, Modena 1996 / G. Leoni - S. Maffei, La casa popolare. Storia istituzionale e storia quotidiana IACP di Modena 1907-1997, Milano 1998 / M. Russo - R. Ruggeri, Officina Emilia. Memoria e identità: un binomio creativo, UNIMORE, Modena 2001 / L. Montedoro, La città razionalista. Urbanistica e architettura a Modena 1931-1965, Modena 2003 / L. Montedoro, La città razionalista. Modelli e frammenti. Urbanistica e architettura a Modena: 1931-1965, Modena 2004 / M. Casciato - P. Orlandi, Quale e quanta. Architettura in Emilia-Romagna nel Secondo Novecento, Bologna 2005 / V. Bulgarelli - C. Mazzeri, Città e architetture. Il Novecento a Modena, Modena 2012 / V. Bulgarelli - C. Mazzeri, Città e architetture industriali. Il Novecento a Modena, Modena 2015 / Comune di Modena, QC 1.n: Patrimonio edilizio moderno nel Comune di Modena, Modena 2003

VALORE STORICO, ARCHITETTONICO CULTURALE TESTIMONIALE**Valore Storico Culturale Testimoniale - Edilizia Minore****ELEMENTI DI INTERESSE:**

Il sistema volumetrico e il disegno delle facciate, le rifiniture esterne; muretto di recinzione dell'area cortiliva/giardino circostante.

CONCLUSIONI:

Edificio storico di modesto interesse culturale, inteso come architettura residenziale minore, ma testimoniale per coerenza di caratteri tipologici e morfologici perchè collocato in una formazione di edifici disposti con Unitarietà di Impianto nel contesto urbano. La formazione unitaria ha una significativa riconoscibilità attuale, dovuta al posizionamento entro tessuti sorti in precedenza o successivamente, e rappresentativa di una logica urbanistica di Primo Novecento: le lottizzazioni residenziali delle prime Cooperative edilizie istituite da privati - come in questo caso, gli aggruppamenti di case popolari di inizio Novecento, gli aggruppamenti di edilizia economico popolare del periodo della Ricostruzione fra le due guerre, appartenenti al clima culturale del neorealismo architettonico. Per la valutazione relativa alla categoria di intervento edilizio, viene utilizzato lo strumento dell'indagine tipologica e della coerenza con la cultura costruttiva e compositiva del contesto.

Comune di Modena

N° IDENTIFICATIVO SCHEDA: 934

Codice edificio: 14288

DOCUMENTAZIONE FOTOGRAFICA

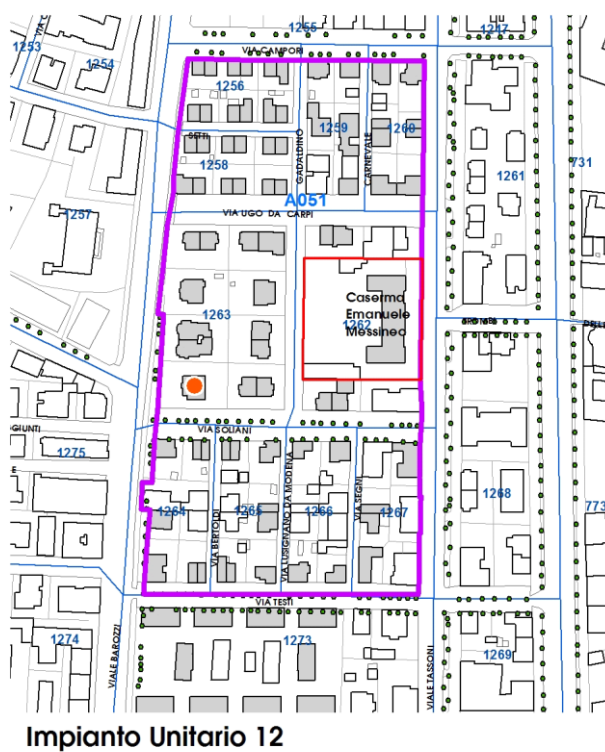
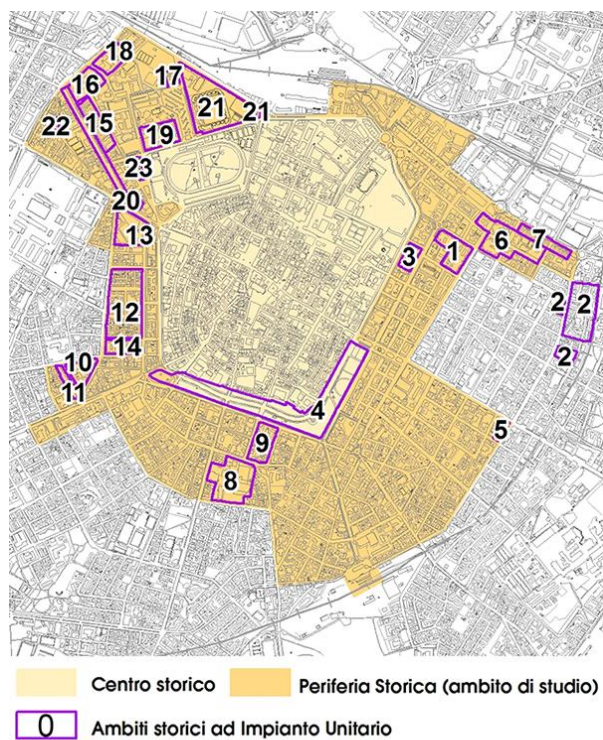


1985



2020

LOCALIZZAZIONE IMPIANTI UNITARI



Comune di Modena

N° IDENTIFICATIVO SCHEDA: 934

Codice edificio: 14288

VISTA PANORAMICA: ISOLATO NEL CONTESTO AMBIENTALE



2019 Google Immagini

VISTA DI DETTAGLIO: EDIFICIO NELL'ISOLATO



2019 Google Immagini

A cura di: Irma Palmieri, Barbara Ballestri, Francesco D'Alesio; immagini google: Andrea Reggianini.

Comune di Modena

N° IDENTIFICATIVO SCHEDA: 935

Codice edificio: 14177

LOCALIZZAZIONE

TERRITORIO URBANO

Denominazione:

Villini per impiegati Manifattura Tabacchi (Cooperativa La Casa Nostra)

Indirizzo: VIA BARTOLOMEO SOLIANI

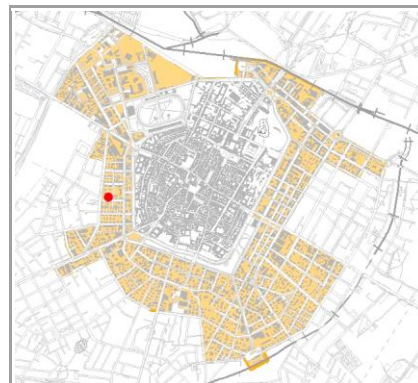
civico: 30

Estremi catastali 2018: Foglio 141 Mappale 151

Coordinate topografiche: 1652110,1 ; 4945376,5

Sez.Censimento (Isolato): 1263

Quartiere: 1 - CENTRO STORICO - S.CATALDO



CONDIZIONE GIURIDICA / TUTELE / VINCOLI ESISTENTI

Proprietà del Comune di Modena: NO

VINCOLO MONUMENTALE ai sensi del D.Lgs.42/2004 (Codice Beni Culturali e Paesaggio):
non presente

GIARDINO DI NOTEVOLE INTERESSE: non presente

Note:

ARCHITETTURA DEL PRIMO '900, cod. A051.

INDIVIDUAZIONE



DB topografico 2019 (1:2.000)




Foto aerea 2017 - C.G.R. s.p.a. Parma (1:2.000)

Comune di Modena**N° IDENTIFICATIVO SCHEDA: 935****Codice edificio: 14177****CARATTERISTICHE TESSUTI URBANI: ASSETTO MORFOLOGICO ORIGINARIO****Epoca edificatoria: CITTA' MODERNA DAL 1927 AL 1938 - La città' podestarile****Tipologia tessuto: 1**

- | | |
|---|--|
| <input type="checkbox"/> 1 QUADRE EDIFICATORIE (dal 1889 al 1955) | <input type="checkbox"/> 7 QUARTIERE ARTIGIANO (dal 1943 agli Anni '70) |
| <input type="checkbox"/> 2 ISOLATI RESIDENZIALI e/o ARTIGIANALI (dal 1889 al 1955) | <input type="checkbox"/> 8 ARTIGIANATO MISTO-COMMERCIALE: VIA EMILIA EST, VIA EMILIA OVEST (dal 1955 in poi) |
| <input type="checkbox"/> 3 EDILIZIA SPONTANEA, SU ASSI VIARI DI PRIMO IMPIANTO (dal 1889 al 1955) | <input type="checkbox"/> 9 LOTTIZZAZIONI, PUBBLICHE E PRIVATE, LUNGO LE DIRETTRICI DI ESPANSIONE (dal 1955 in poi) |
| <input type="checkbox"/> 4 NUOVI QUARTIERI: IACP, INA CASA, ... (dal 1943 al 1955) | <input type="checkbox"/> 10 SERVIZI IN GENERE E DI COMUNITA', A SCALA DI CITTA' (Anni '60 in poi) |
| <input type="checkbox"/> 5 LOTTIZZAZIONI RESIDENZIALI, A LIBERO MERCATO (dal 1943 in poi) | <input type="checkbox"/> 11 DISTRETTI PRODUTTIVI - PIP (Anni '70 in poi: zoning) |
| <input type="checkbox"/> 6 EDILIZIA SPECIALISTICA (dal 1943 in poi) | <input type="checkbox"/> 12 QUARTIERI PEEP (Anni '70 in poi: zoning) |
| | <input type="checkbox"/> 13 ALTRO |

Tipologia rappresentativa del contesto ambientale dell'isolato: a

- | | |
|--|--|
| <input type="checkbox"/> a Villini con giardino / Ville con giardino | <input type="checkbox"/> o Capannoni commerciali |
| <input type="checkbox"/> b Palazzi ad appartamenti con bottega ad angolo | <input type="checkbox"/> p Quartieri organici (capannoni a schiera, no residenza) |
| <input type="checkbox"/> c Palazzine ad appartamenti | <input type="checkbox"/> q Centri commerciali |
| <input type="checkbox"/> d Case botteghe (artigiani o commercianti) | <input type="checkbox"/> r Rilevanti edifici, Servizi di quartiere, Strutture generali |
| <input type="checkbox"/> e Insediamenti industriali (manifatturieri) | <input type="checkbox"/> s Capannoni a schiera, senza residenza |
| <input type="checkbox"/> f Aggruppamento palazzine (edilizia popolare) | <input type="checkbox"/> t Comparti di edilizia residenziale pubblica |
| <input type="checkbox"/> g Negozi-commercio, osterie-trattorie | <input type="checkbox"/> u Case d'abitazione moderne |
| <input type="checkbox"/> h Isolato popolare: La Popolarissima | <input type="checkbox"/> v Altro: |
| <input type="checkbox"/> i Complessi / Villaggi (edilizia popolare) | <input type="checkbox"/> z Nucleo residenz. o artigianale-manifatt., borgo |
| <input type="checkbox"/> l Isolati (palazzine-palazzi) | <input type="checkbox"/> x Nucleo insediativo ex rurale |
| <input type="checkbox"/> m Ospedali / Caserme / Mercati / Consorzi | <input type="checkbox"/> y Case padronali / Casini di campagna |
| <input type="checkbox"/> n Villaggi artigiani (capannoni con abitazioni) | <input type="checkbox"/> k Nucleo insediativo rurale a corte con giardino |
| | <input type="checkbox"/> w Complesso architettonico-territoriale (villa-giardino) |

Elaborati studio tessuti:

C1.1.7 TESSUTI URBANI PER EPOCA DI FORMAZIONE. 3 - Città' moderna 1927-1938. / C1.3.5 LA PERIFERIA STORICA. 3 - Settore territoriale Ovest.

TIPOLOGIA E STORICITA'**Tipologia originaria: CASA ABITAZIONE UNIBIFAMILIARE****Epoca / anno di costruzione: DAL 1919 AL 1923, DAL 1927 AL 1933****Toponimo (dove riscontrabile):****Riferimenti cartografici:****Notizie storiche:**

ARCHITETTURA DEL PRIMO '900: cod. A051. Progetto a cura della Cooperativa La Casa Nostra e di Mauro Pasini e Arrigo Galassi. E' un progetto territoriale organico – compreso tra i viali Tassoni e Barozzi, da via Campori a via Testi – su terreni del Comune, al fine di erigere 87 fabbricati uni o bifamiliari a cura della Cooperativa edilizia fra impiegati e salariati della Manifattura Tabacchi e Cooperativa Casa del Mutilato: i lavori inizieranno nel 1919 e proseguiranno fino alla metà degli Anni '30. Abitazioni destinate a una classe sociale più abbiente rispetto a quella cui erano rivolti gli interventi dello IACP, visibile nei caratteri di uno stile tardo Liberty.

Comune di Modena

N° IDENTIFICATIVO SCHEDA: 935

Codice edificio: 14177

CARATTERISTICHE EDIFICIO / MANUFATTO

N° piani utili fuori terra: 2

Area di pertinenza: giardino

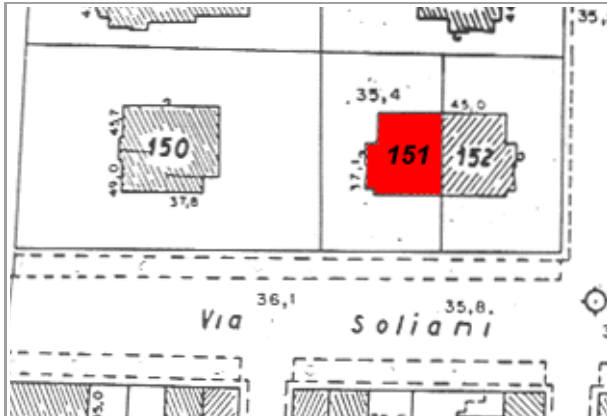
Uso attuale: residenziale

Uso attuale rispetto all'originario: invariato

Presenza di elementi architettonici di pregio e/o decorativi significativi (SI/NO): NO

Presenza di superfetazioni: nessuna

Stato di conservazione / Integrità del tipo edilizio: buono



Catasto 1984

Fonti bibliografiche:

G. Bertuzzi, Modena scomparsa: l'abbattimento delle mura, Modena 1990 / G. Bertuzzi, Trasformazioni edilizie e urbanistiche a Modena tra Ottocento e Novecento, Modena 1992 / G. Bertuzzi, Modena nuova: l'espansione urbana dalla fine Ottocento ai primi decenni Novecento, Modena 1992 / F. Baldelli, La ricostruzione. Gli anni dal 1945 al 1960, Settore Pubblica Istruzione, Modena 1996 / G. Leoni - S. Maffei, La casa popolare. Storia istituzionale e storia quotidiana IACP di Modena 1907-1997, Milano 1998 / M. Russo - R. Ruggeri, Officina Emilia. Memoria e identità: un binomio creativo, UNIMORE, Modena 2001 / L. Montedoro, La città razionalista. Urbanistica e architettura a Modena 1931-1965, Modena 2003 / L. Montedoro, La città razionalista. Modelli e frammenti. Urbanistica e architettura a Modena: 1931-1965, Modena 2004 / M. Casciato - P. Orlandi, Quale e quanta. Architettura in Emilia-Romagna nel Secondo Novecento, Bologna 2005 / V. Bulgarelli - C. Mazzeri, Città e architetture. Il Novecento a Modena, Modena 2012 / V. Bulgarelli - C. Mazzeri, Città e architetture industriali. Il Novecento a Modena, Modena 2015 / Comune di Modena, QC 1.n: Patrimonio edilizio moderno nel Comune di Modena, Modena 2003

VALORE STORICO, ARCHITETTONICO CULTURALE TESTIMONIALE**Valore Storico Culturale Testimoniale - Edilizia Minore****ELEMENTI DI INTERESSE:**

Il sistema volumetrico e il disegno delle facciate, le rifiniture esterne; muretto di recinzione dell'area cortiliva/giardino circostante.

CONCLUSIONI:

Edificio storico di modesto interesse culturale, inteso come architettura residenziale minore, ma testimoniale per coerenza di caratteri tipologici e morfologici perchè collocato in una formazione di edifici disposti con Unitarietà di Impianto nel contesto urbano. La formazione unitaria ha una significativa riconoscibilità attuale, dovuta al posizionamento entro tessuti sorti in precedenza o successivamente, e rappresentativa di una logica urbanistica di Primo Novecento: le lottizzazioni residenziali delle prime Cooperative edilizie istituite da privati - come in questo caso, gli aggruppamenti di case popolari di inizio Novecento, gli aggruppamenti di edilizia economico popolare del periodo della Ricostruzione fra le due guerre, appartenenti al clima culturale del neorealismo architettonico. Per la valutazione relativa alla categoria di intervento edilizio, viene utilizzato lo strumento dell'indagine tipologica e della coerenza con la cultura costruttiva e compositiva del contesto.

Comune di Modena


N° IDENTIFICATIVO SCHEDA: 935

Codice edificio: 14177

DOCUMENTAZIONE FOTOGRAFICA

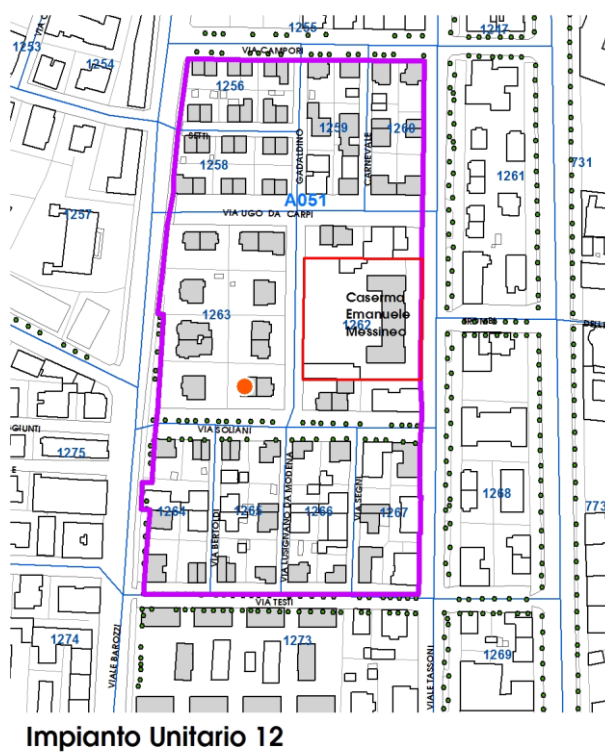
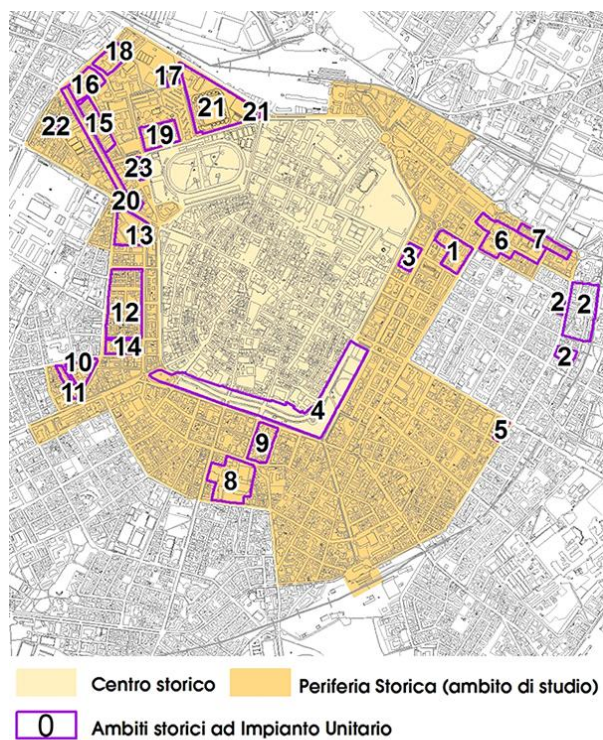


1985



2020

LOCALIZZAZIONE IMPIANTI UNITARI



Comune di Modena

N° IDENTIFICATIVO SCHEDA: 935


Codice edificio: 14177

VISTA PANORAMICA: ISOLATO NEL CONTESTO AMBIENTALE



2019 Google Immagini

VISTA DI DETTAGLIO: EDIFICIO NELL'ISOLATO



2019 Google Immagini

A cura di: Irma Palmieri, Barbara Ballestri, Francesco D'Alesio; immagini google: Andrea Reggianini.

Comune di Modena

N° IDENTIFICATIVO SCHEDA: 936

Codice edificio: 14314

LOCALIZZAZIONE

TERRITORIO URBANO

Denominazione:

Villini per impiegati Manifattura Tabacchi (Cooperativa La Casa Nostra)

Indirizzo: VIA BARTOLOMEO SOLIANI

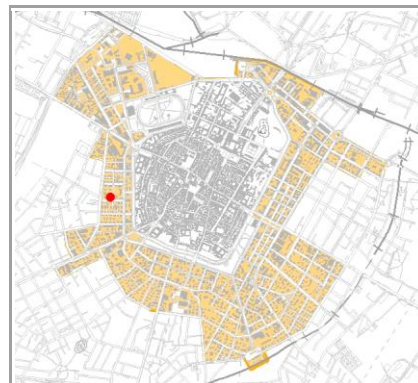
civico: 26

Estremi catastali 2018: Foglio 141 Mappale 152

Coordinate topografiche: 1652120,4 ; 4945376,4

Sez.Censimento (Isolato): 1263

Quartiere: 1 - CENTRO STORICO - S.CATALDO



CONDIZIONE GIURIDICA / TUTELE / VINCOLI ESISTENTI

Proprietà del Comune di Modena: NO

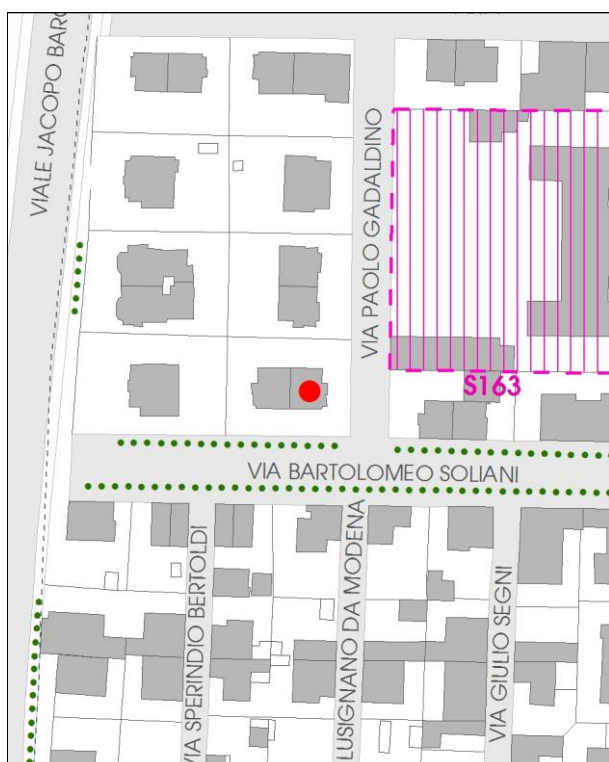
VINCOLO MONUMENTALE ai sensi del D.Lgs.42/2004 (Codice Beni Culturali e Paesaggio):
non presente

GIARDINO DI NOTEVOLE INTERESSE: non presente

Note:

ARCHITETTURA DEL PRIMO '900, cod. A051.

INDIVIDUAZIONE



DB topografico 2019 (1:2.000)

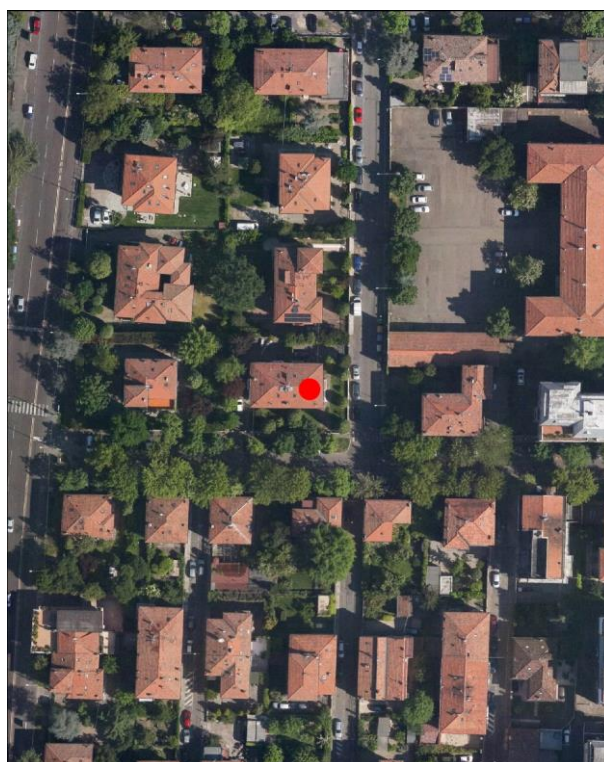


Foto aerea 2017 - C.G.R. s.p.a. Parma (1:2.000)

Comune di Modena**N° IDENTIFICATIVO SCHEDA: 936****Codice edificio: 14314****CARATTERISTICHE TESSUTI URBANI: ASSETTO MORFOLOGICO ORIGINARIO****Epoca edificatoria: CITTA' MODERNA DAL 1927 AL 1938 - La città' podestarile****Tipologia tessuto: 1**

- | | |
|---|--|
| <input type="checkbox"/> 1 QUADRE EDIFICATORIE (dal 1889 al 1955) | <input type="checkbox"/> 7 QUARTIERE ARTIGIANO (dal 1943 agli Anni '70) |
| <input type="checkbox"/> 2 ISOLATI RESIDENZIALI e/o ARTIGIANALI (dal 1889 al 1955) | <input type="checkbox"/> 8 ARTIGIANATO MISTO-COMMERCIALE: VIA EMILIA EST, VIA EMILIA OVEST (dal 1955 in poi) |
| <input type="checkbox"/> 3 EDILIZIA SPONTANEA, SU ASSI VIARI DI PRIMO IMPIANTO (dal 1889 al 1955) | <input type="checkbox"/> 9 LOTTIZZAZIONI, PUBBLICHE E PRIVATE, LUNGO LE DIRETTRICI DI ESPANSIONE (dal 1955 in poi) |
| <input type="checkbox"/> 4 NUOVI QUARTIERI: IACP, INA CASA, ... (dal 1943 al 1955) | <input type="checkbox"/> 10 SERVIZI IN GENERE E DI COMUNITA', A SCALA DI CITTA' (Anni '60 in poi) |
| <input type="checkbox"/> 5 LOTTIZZAZIONI RESIDENZIALI, A LIBERO MERCATO (dal 1943 in poi) | <input type="checkbox"/> 11 DISTRETTI PRODUTTIVI - PIP (Anni '70 in poi: zoning) |
| <input type="checkbox"/> 6 EDILIZIA SPECIALISTICA (dal 1943 in poi) | <input type="checkbox"/> 12 QUARTIERI PEEP (Anni '70 in poi: zoning) |
| | <input type="checkbox"/> 13 ALTRO |

Tipologia rappresentativa del contesto ambientale dell'isolato: a

- | | |
|--|--|
| <input type="checkbox"/> a Villini con giardino / Ville con giardino | <input type="checkbox"/> o Capannoni commerciali |
| <input type="checkbox"/> b Palazzi ad appartamenti con bottega ad angolo | <input type="checkbox"/> p Quartieri organici (capannoni a schiera, no residenza) |
| <input type="checkbox"/> c Palazzine ad appartamenti | <input type="checkbox"/> q Centri commerciali |
| <input type="checkbox"/> d Case botteghe (artigiani o commercianti) | <input type="checkbox"/> r Rilevanti edifici, Servizi di quartiere, Strutture generali |
| <input type="checkbox"/> e Insediamenti industriali (manifatturieri) | <input type="checkbox"/> s Capannoni a schiera, senza residenza |
| <input type="checkbox"/> f Aggruppamento palazzine (edilizia popolare) | <input type="checkbox"/> t Comparti di edilizia residenziale pubblica |
| <input type="checkbox"/> g Negozi-commercio, osterie-trattorie | <input type="checkbox"/> u Case d'abitazione moderne |
| <input type="checkbox"/> h Isolato popolare: La Popolarissima | <input type="checkbox"/> v Altro: |
| <input type="checkbox"/> i Complessi / Villaggi (edilizia popolare) | <input type="checkbox"/> z Nucleo residenz. o artigianale-manifatt., borgo |
| <input type="checkbox"/> l Isolati (palazzine-palazzi) | <input type="checkbox"/> x Nucleo insediativo ex rurale |
| <input type="checkbox"/> m Ospedali / Caserme / Mercati / Consorzi | <input type="checkbox"/> y Case padronali / Casini di campagna |
| <input type="checkbox"/> n Villaggi artigiani (capannoni con abitazioni) | <input type="checkbox"/> k Nucleo insediativo rurale a corte con giardino |
| | <input type="checkbox"/> w Complesso architettonico-territoriale (villa-giardino) |

Elaborati studio tessuti:

C1.1.7 TESSUTI URBANI PER EPOCA DI FORMAZIONE. 3 - Città' moderna 1927-1938. / C1.3.5 LA PERIFERIA STORICA. 3 - Settore territoriale Ovest.

TIPOLOGIA E STORICITA'**Tipologia originaria: CASA ABITAZIONE UNIBIFAMILIARE****Epoca / anno di costruzione: DAL 1919 AL 1923, DAL 1927 AL 1933****Toponimo (dove riscontrabile):****Riferimenti cartografici:****Notizie storiche:**

ARCHITETTURA DEL PRIMO '900: cod. A051. Progetto a cura della Cooperativa La Casa Nostra e di Mauro Pasini e Arrigo Galassi. E' un progetto territoriale organico – compreso tra i viali Tassoni e Barozzi, da via Campori a via Testi – su terreni del Comune, al fine di erigere 87 fabbricati uni o bifamiliari a cura della Cooperativa edilizia fra impiegati e salariati della Manifattura Tabacchi e Cooperativa Casa del Mutilato: i lavori inizieranno nel 1919 e proseguiranno fino alla metà degli Anni '30. Abitazioni destinate a una classe sociale più abbiente rispetto a quella cui erano rivolti gli interventi dello IACP, visibile nei caratteri di uno stile tardo Liberty.

Comune di Modena

N° IDENTIFICATIVO SCHEDA: 936

Codice edificio: 14314

CARATTERISTICHE EDIFICIO / MANUFATTO

N° piani utili fuori terra: 2

Area di pertinenza: giardino

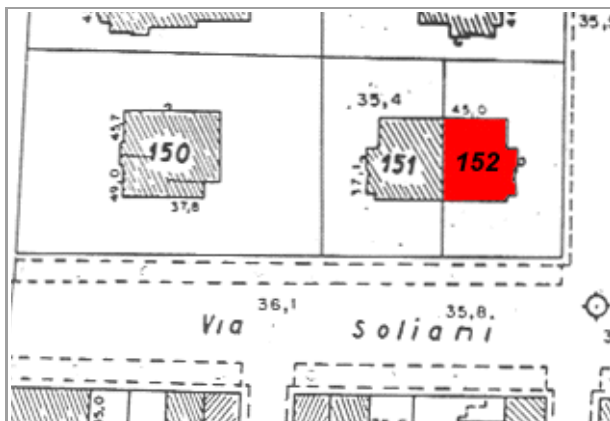
Uso attuale: residenziale

Uso attuale rispetto all'originario: invariato

Presenza di elementi architettonici di pregio e/o decorativi significativi (SI/NO): NO

Presenza di superfetazioni: nessuna

Stato di conservazione / Integrità del tipo edilizio: buono



Catasto 1984

Fonti bibliografiche:

G. Bertuzzi, Modena scomparsa: l'abbattimento delle mura, Modena 1990 / G. Bertuzzi, Trasformazioni edilizie e urbanistiche a Modena tra Ottocento e Novecento, Modena 1992 / G. Bertuzzi, Modena nuova: l'espansione urbana dalla fine Ottocento ai primi decenni Novecento, Modena 1992 / F. Baldelli, La ricostruzione. Gli anni dal 1945 al 1960, Settore Pubblica Istruzione, Modena 1996 / G. Leoni - S. Maffei, La casa popolare. Storia istituzionale e storia quotidiana IACP di Modena 1907-1997, Milano 1998 / M. Russo - R. Ruggeri, Officina Emilia. Memoria e identità: un binomio creativo, UNIMORE, Modena 2001 / L. Montedoro, La città razionalista. Urbanistica e architettura a Modena 1931-1965, Modena 2003 / L. Montedoro, La città razionalista. Modelli e frammenti. Urbanistica e architettura a Modena: 1931-1965, Modena 2004 / M. Casciato - P. Orlandi, Quale e quanta. Architettura in Emilia-Romagna nel Secondo Novecento, Bologna 2005 / V. Bulgarelli - C. Mazzeri, Città e architetture. Il Novecento a Modena, Modena 2012 / V. Bulgarelli - C. Mazzeri, Città e architetture industriali. Il Novecento a Modena, Modena 2015 / Comune di Modena, QC 1.n: Patrimonio edilizio moderno nel Comune di Modena, Modena 2003

VALORE STORICO, ARCHITETTONICO CULTURALE TESTIMONIALE**Valore Storico Culturale Testimoniale - Edilizia Minore****ELEMENTI DI INTERESSE:**

Il sistema volumetrico e il disegno delle facciate, le rifiniture esterne; muretto di recinzione dell'area cortiliva/giardino circostante.

CONCLUSIONI:

Edificio storico di modesto interesse culturale, inteso come architettura residenziale minore, ma testimoniale per coerenza di caratteri tipologici e morfologici perchè collocato in una formazione di edifici disposti con Unitarietà di Impianto nel contesto urbano. La formazione unitaria ha una significativa riconoscibilità attuale, dovuta al posizionamento entro tessuti sorti in precedenza o successivamente, e rappresentativa di una logica urbanistica di Primo Novecento: le lottizzazioni residenziali delle prime Cooperative edilizie istituite da privati - come in questo caso, gli aggruppamenti di case popolari di inizio Novecento, gli aggruppamenti di edilizia economico popolare del periodo della Ricostruzione fra le due guerre, appartenenti al clima culturale del neorealismo architettonico. Per la valutazione relativa alla categoria di intervento edilizio, viene utilizzato lo strumento dell'indagine tipologica e della coerenza con la cultura costruttiva e compositiva del contesto.

Comune di Modena


N° IDENTIFICATIVO SCHEDA: 936

Codice edificio: 14314

DOCUMENTAZIONE FOTOGRAFICA

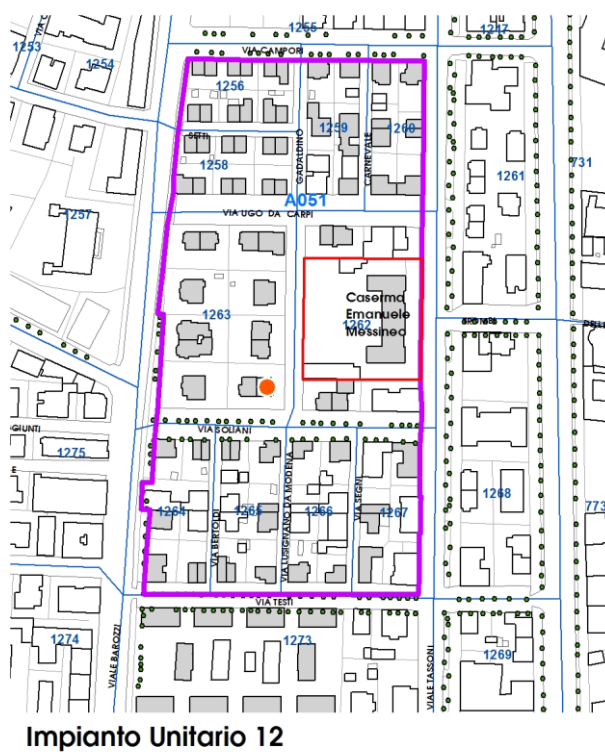
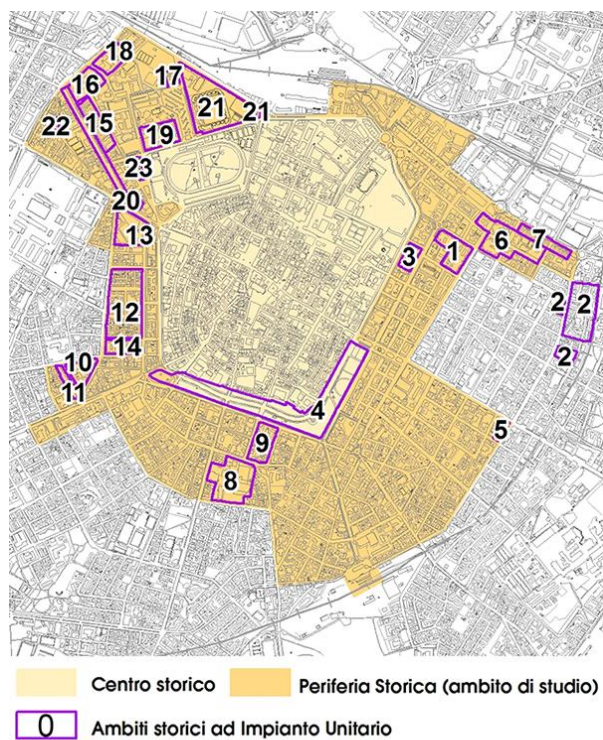


1985



2020

LOCALIZZAZIONE IMPIANTI UNITARI



Comune di Modena

N° IDENTIFICATIVO SCHEDA: 936

Codice edificio: 14314

VISTA PANORAMICA: ISOLATO NEL CONTESTO AMBIENTALE



2019 Google Immagini

VISTA DI DETTAGLIO: EDIFICIO NELL'ISOLATO



2019 Google Immagini

A cura di: Irma Palmieri, Barbara Ballestri, Francesco D'Alesio; immagini google: Andrea Reggianini.

Comune di Modena

N° IDENTIFICATIVO SCHEDA: 937

Codice edificio: 14165

LOCALIZZAZIONE

TERRITORIO URBANO

Denominazione:

Villini per impiegati Manifattura Tabacchi (Cooperativa La Casa Nostra)

Indirizzo: VIA BARTOLOMEO SOLIANI

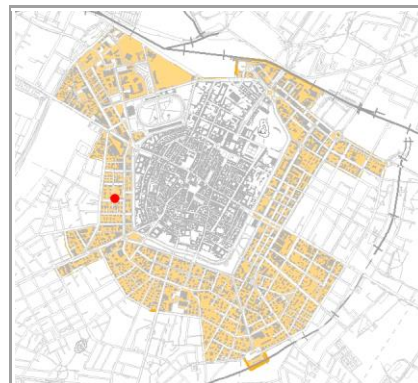
civico: 18

Estremi catastali 2018: Foglio 141 Mappale 154

Coordinate topografiche: 1652153,3 ; 4945368,6

Sez.Censimento (Isolato): 1262

Quartiere: 1 - CENTRO STORICO - S.CATALDO



CONDIZIONE GIURIDICA / TUTELE / VINCOLI ESISTENTI

Proprietà del Comune di Modena: NO

VINCOLO MONUMENTALE ai sensi del D.Lgs.42/2004 (Codice Beni Culturali e Paesaggio):
non presente

GIARDINO DI NOTEVOLE INTERESSE: non presente

Note:

ARCHITETTURA DEL PRIMO '900, cod. A051.

INDIVIDUAZIONE



DB topografico 2019 (1:2.000)




Foto aerea 2017 - C.G.R. s.p.a. Parma (1:2.000)

Comune di Modena**N° IDENTIFICATIVO SCHEDA: 937****Codice edificio: 14165****CARATTERISTICHE TESSUTI URBANI: ASSETTO MORFOLOGICO ORIGINARIO****Epoca edificatoria: CITTA' MODERNA DAL 1927 AL 1938 - La città' podestarile****Tipologia tessuto: 1**

- | | |
|---|--|
| <input type="checkbox"/> 1 QUADRE EDIFICATORIE (dal 1889 al 1955) | <input type="checkbox"/> 7 QUARTIERE ARTIGIANO (dal 1943 agli Anni '70) |
| <input type="checkbox"/> 2 ISOLATI RESIDENZIALI e/o ARTIGIANALI (dal 1889 al 1955) | <input type="checkbox"/> 8 ARTIGIANATO MISTO-COMMERCIALE: VIA EMILIA EST, VIA EMILIA OVEST (dal 1955 in poi) |
| <input type="checkbox"/> 3 EDILIZIA SPONTANEA, SU ASSI VIARI DI PRIMO IMPIANTO (dal 1889 al 1955) | <input type="checkbox"/> 9 LOTTIZZAZIONI, PUBBLICHE E PRIVATE, LUNGO LE DIRETTRICI DI ESPANSIONE (dal 1955 in poi) |
| <input type="checkbox"/> 4 NUOVI QUARTIERI: IACP, INA CASA, ... (dal 1943 al 1955) | <input type="checkbox"/> 10 SERVIZI IN GENERE E DI COMUNITA', A SCALA DI CITTA' (Anni '60 in poi) |
| <input type="checkbox"/> 5 LOTTIZZAZIONI RESIDENZIALI, A LIBERO MERCATO (dal 1943 in poi) | <input type="checkbox"/> 11 DISTRETTI PRODUTTIVI - PIP (Anni '70 in poi: zoning) |
| <input type="checkbox"/> 6 EDILIZIA SPECIALISTICA (dal 1943 in poi) | <input type="checkbox"/> 12 QUARTIERI PEEP (Anni '70 in poi: zoning) |
| | <input type="checkbox"/> 13 ALTRO |

Tipologia rappresentativa del contesto ambientale dell'isolato: a

- | | |
|--|--|
| <input type="checkbox"/> a Villini con giardino / Ville con giardino | <input type="checkbox"/> o Capannoni commerciali |
| <input type="checkbox"/> b Palazzi ad appartamenti con bottega ad angolo | <input type="checkbox"/> p Quartieri organici (capannoni a schiera, no residenza) |
| <input type="checkbox"/> c Palazzine ad appartamenti | <input type="checkbox"/> q Centri commerciali |
| <input type="checkbox"/> d Case botteghe (artigiani o commercianti) | <input type="checkbox"/> r Rilevanti edifici, Servizi di quartiere, Strutture generali |
| <input type="checkbox"/> e Insediamenti industriali (manifatturieri) | <input type="checkbox"/> s Capannoni a schiera, senza residenza |
| <input type="checkbox"/> f Aggruppamento palazzine (edilizia popolare) | <input type="checkbox"/> t Comparti di edilizia residenziale pubblica |
| <input type="checkbox"/> g Negozi-commercio, osterie-trattorie | <input type="checkbox"/> u Case d'abitazione moderne |
| <input type="checkbox"/> h Isolato popolare: La Popolarissima | <input type="checkbox"/> v Altro: |
| <input type="checkbox"/> i Complessi / Villaggi (edilizia popolare) | <input type="checkbox"/> z Nucleo residenz. o artigianale-manifatt., borgo |
| <input type="checkbox"/> l Isolati (palazzine-palazzi) | <input type="checkbox"/> x Nucleo insediativo ex rurale |
| <input type="checkbox"/> m Ospedali / Caserme / Mercati / Consorzi | <input type="checkbox"/> y Case padronali / Casini di campagna |
| <input type="checkbox"/> n Villaggi artigiani (capannoni con abitazioni) | <input type="checkbox"/> k Nucleo insediativo rurale a corte con giardino |
| | <input type="checkbox"/> w Complesso architettonico-territoriale (villa-giardino) |

Elaborati studio tessuti:

C1.1.7 TESSUTI URBANI PER EPOCA DI FORMAZIONE. 3 - Città' moderna 1927-1938. / C1.3.5 LA PERIFERIA STORICA. 3 - Settore territoriale Ovest.

TIPOLOGIA E STORICITA'**Tipologia originaria: CASA ABITAZIONE UNIBIFAMILIARE****Epoca / anno di costruzione: DAL 1919 AL 1923, DAL 1927 AL 1933****Toponimo (dove riscontrabile):****Riferimenti cartografici:****Notizie storiche:**

ARCHITETTURA DEL PRIMO '900: cod. A051. Progetto a cura della Cooperativa La Casa Nostra e di Mauro Pasini e Arrigo Galassi. E' un progetto territoriale organico – compreso tra i viali Tassoni e Barozzi, da via Campori a via Testi – su terreni del Comune, al fine di erigere 87 fabbricati uni o bifamiliari a cura della Cooperativa edilizia fra impiegati e salariati della Manifattura Tabacchi e Cooperativa Casa del Mutilato: i lavori inizieranno nel 1919 e proseguiranno fino alla metà degli Anni '30. Abitazioni destinate a una classe sociale più abbiente rispetto a quella cui erano rivolti gli interventi dello IACP, visibile nei caratteri di uno stile tardo Liberty.

Comune di Modena

N° IDENTIFICATIVO SCHEDA: 937

Codice edificio: 14165

CARATTERISTICHE EDIFICIO / MANUFATTO

N° piani utili fuori terra: 3

Area di pertinenza: giardino

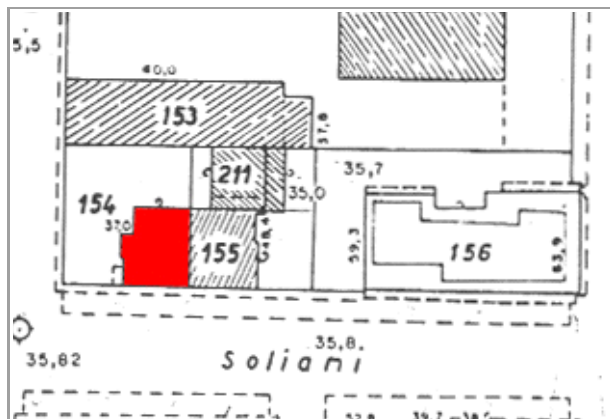
Uso attuale: residenziale

Uso attuale rispetto all'originario: invariato

Presenza di elementi architettonici di pregio e/o decorativi significativi (SI/NO): NO

Presenza di superfetazioni: nessuna

Stato di conservazione / Integrità del tipo edilizio: buono



Catasto 1984

Fonti bibliografiche:

G. Bertuzzi, Modena scomparsa: l'abbattimento delle mura, Modena 1990 / G. Bertuzzi, Trasformazioni edilizie e urbanistiche a Modena tra Ottocento e Novecento, Modena 1992 / G. Bertuzzi, Modena nuova: l'espansione urbana dalla fine Ottocento ai primi decenni Novecento, Modena 1992 / F. Baldelli, La ricostruzione. Gli anni dal 1945 al 1960, Settore Pubblica Istruzione, Modena 1996 / G. Leoni - S. Maffei, La casa popolare. Storia istituzionale e storia quotidiana IACP di Modena 1907-1997, Milano 1998 / M. Russo - R. Ruggeri, Officina Emilia. Memoria e identità: un binomio creativo, UNIMORE, Modena 2001 / L. Montedoro, La città razionalista. Urbanistica e architettura a Modena 1931-1965, Modena 2003 / L. Montedoro, La città razionalista. Modelli e frammenti. Urbanistica e architettura a Modena: 1931-1965, Modena 2004 / M. Casciato - P. Orlandi, Quale e quanta. Architettura in Emilia-Romagna nel Secondo Novecento, Bologna 2005 / V. Bulgarelli - C. Mazzeri, Città e architetture. Il Novecento a Modena, Modena 2012 / V. Bulgarelli - C. Mazzeri, Città e architetture industriali. Il Novecento a Modena, Modena 2015 / Comune di Modena, QC 1.n: Patrimonio edilizio moderno nel Comune di Modena, Modena 2003

VALORE STORICO, ARCHITETTONICO CULTURALE TESTIMONIALE**Valore Storico Culturale Testimoniale - Edilizia Minore****ELEMENTI DI INTERESSE:**

Il sistema volumetrico e il disegno delle facciate, le rifiniture esterne; muretto di recinzione dell'area cortiliva/giardino retrostante.

CONCLUSIONI:

Edificio storico di modesto interesse culturale, inteso come architettura residenziale minore, ma testimoniale per coerenza di caratteri tipologici e morfologici perchè collocato in una formazione di edifici disposti con Unitarietà di Impianto nel contesto urbano. La formazione unitaria ha una significativa riconoscibilità attuale, dovuta al posizionamento entro tessuti sorti in precedenza o successivamente, e rappresentativa di una logica urbanistica di Primo Novecento: le lottizzazioni residenziali delle prime Cooperative edilizie istituite da privati - come in questo caso, gli aggruppamenti di case popolari di inizio Novecento, gli aggruppamenti di edilizia economico popolare del periodo della Ricostruzione fra le due guerre, appartenenti al clima culturale del neorealismo architettonico. Per la valutazione relativa alla categoria di intervento edilizio, viene utilizzato lo strumento dell'indagine tipologica e della coerenza con la cultura costruttiva e compositiva del contesto.

Comune di Modena

N° IDENTIFICATIVO SCHEDA: 937

Codice edificio: 14165

DOCUMENTAZIONE FOTOGRAFICA

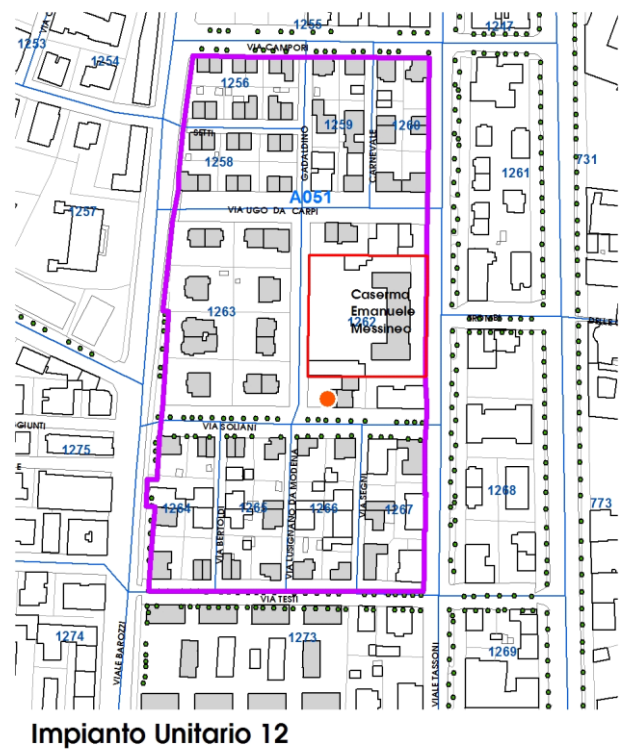
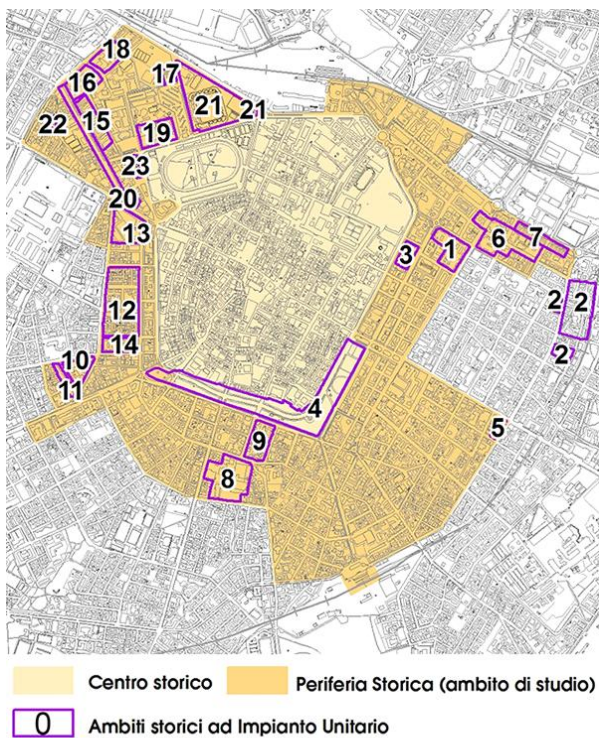


1985



2020

LOCALIZZAZIONE IMPIANTI UNITARI



Comune di Modena

N° IDENTIFICATIVO SCHEDA: 937

Codice edificio: 14165

VISTA PANORAMICA: ISOLATO NEL CONTESTO AMBIENTALE



2019 Google Immagini

VISTA DI DETTAGLIO: EDIFICIO NELL'ISOLATO



2019 Google Immagini

A cura di: Irma Palmieri, Barbara Ballestri, Francesco D'Alesio; immagini google: Andrea Reggianini.

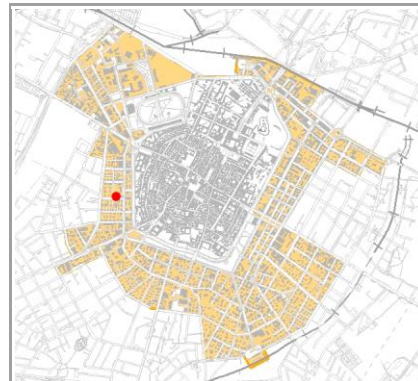
Comune di Modena

N° IDENTIFICATIVO SCHEDA: 938

Codice edificio: 14270

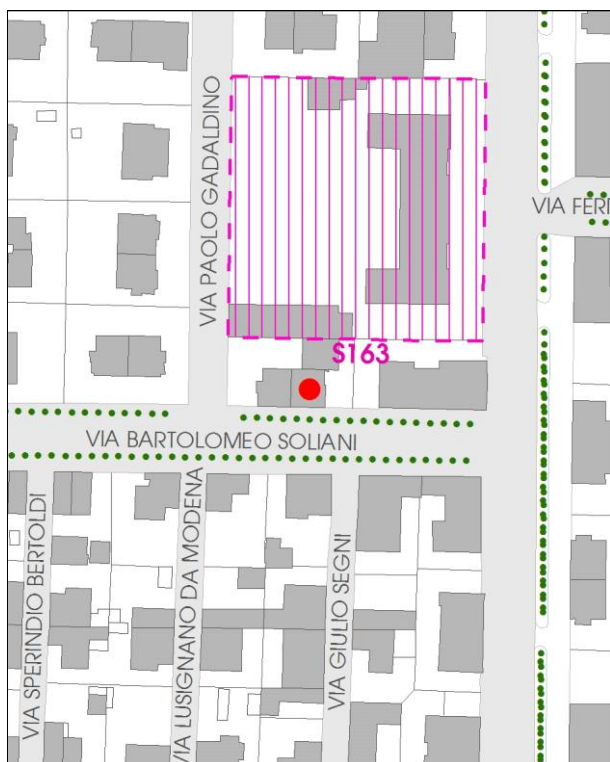
LOCALIZZAZIONE**TERRITORIO URBANO**

Denominazione:

Villini per impiegati Manifattura Tabacchi (Cooperativa La Casa Nostra)Indirizzo: **VIA BARTOLOMEO SOLIANI**civico: **14**Estremi catastali 2018: Foglio **141** Mappale **155**Coordinate topografiche: **1652163,1** ; **4945368,4**Sez.Censimento (Isolato): **1262**Quartiere: **1 - CENTRO STORICO - S.CATALDO****CONDIZIONE GIURIDICA / TUTELE / VINCOLI ESISTENTI**Proprietà del Comune di Modena: **NO**VINCOLO MONUMENTALE ai sensi del D.Lgs.42/2004 (Codice Beni Culturali e Paesaggio):
non presenteGIARDINO DI NOTEVOLE INTERESSE: **non presente**

Note:

ARCHITETTURA DEL PRIMO '900, cod. A051.

INDIVIDUAZIONE

DB topografico 2019 (1:2.000)




Foto aerea 2017 - C.G.R. s.p.a. Parma (1:2.000)

Comune di Modena**N° IDENTIFICATIVO SCHEDA: 938****Codice edificio: 14270****CARATTERISTICHE TESSUTI URBANI: ASSETTO MORFOLOGICO ORIGINARIO****Epoca edificatoria: CITTA' MODERNA DAL 1927 AL 1938 - La città' podestarile****Tipologia tessuto: 1**

- | | |
|---|--|
| <input type="checkbox"/> 1 QUADRE EDIFICATORIE (dal 1889 al 1955) | <input type="checkbox"/> 7 QUARTIERE ARTIGIANO (dal 1943 agli Anni '70) |
| <input type="checkbox"/> 2 ISOLATI RESIDENZIALI e/o ARTIGIANALI (dal 1889 al 1955) | <input type="checkbox"/> 8 ARTIGIANATO MISTO-COMMERCIALE: VIA EMILIA EST, VIA EMILIA OVEST (dal 1955 in poi) |
| <input type="checkbox"/> 3 EDILIZIA SPONTANEA, SU ASSI VIARI DI PRIMO IMPIANTO (dal 1889 al 1955) | <input type="checkbox"/> 9 LOTTIZZAZIONI, PUBBLICHE E PRIVATE, LUNGO LE DIRETTRICI DI ESPANSIONE (dal 1955 in poi) |
| <input type="checkbox"/> 4 NUOVI QUARTIERI: IACP, INA CASA, ... (dal 1943 al 1955) | <input type="checkbox"/> 10 SERVIZI IN GENERE E DI COMUNITA', A SCALA DI CITTA' (Anni '60 in poi) |
| <input type="checkbox"/> 5 LOTTIZZAZIONI RESIDENZIALI, A LIBERO MERCATO (dal 1943 in poi) | <input type="checkbox"/> 11 DISTRETTI PRODUTTIVI - PIP (Anni '70 in poi: zoning) |
| <input type="checkbox"/> 6 EDILIZIA SPECIALISTICA (dal 1943 in poi) | <input type="checkbox"/> 12 QUARTIERI PEEP (Anni '70 in poi: zoning) |
| | <input type="checkbox"/> 13 ALTRO |

Tipologia rappresentativa del contesto ambientale dell'isolato: a

- | | |
|--|--|
| <input type="checkbox"/> a Villini con giardino / Ville con giardino | <input type="checkbox"/> o Capannoni commerciali |
| <input type="checkbox"/> b Palazzi ad appartamenti con bottega ad angolo | <input type="checkbox"/> p Quartieri organici (capannoni a schiera, no residenza) |
| <input type="checkbox"/> c Palazzine ad appartamenti | <input type="checkbox"/> q Centri commerciali |
| <input type="checkbox"/> d Case botteghe (artigiani o commercianti) | <input type="checkbox"/> r Rilevanti edifici, Servizi di quartiere, Strutture generali |
| <input type="checkbox"/> e Insediamenti industriali (manifatturieri) | <input type="checkbox"/> s Capannoni a schiera, senza residenza |
| <input type="checkbox"/> f Aggruppamento palazzine (edilizia popolare) | <input type="checkbox"/> t Comparti di edilizia residenziale pubblica |
| <input type="checkbox"/> g Negozi-commercio, osterie-trattorie | <input type="checkbox"/> u Case d'abitazione moderne |
| <input type="checkbox"/> h Isolato popolare: La Popolarissima | <input type="checkbox"/> v Altro: |
| <input type="checkbox"/> i Complessi / Villaggi (edilizia popolare) | <input type="checkbox"/> z Nucleo residenz. o artigianale-manifatt., borgo |
| <input type="checkbox"/> l Isolati (palazzine-palazzi) | <input type="checkbox"/> x Nucleo insediativo ex rurale |
| <input type="checkbox"/> m Ospedali / Caserme / Mercati / Consorzi | <input type="checkbox"/> y Case padronali / Casini di campagna |
| <input type="checkbox"/> n Villaggi artigiani (capannoni con abitazioni) | <input type="checkbox"/> k Nucleo insediativo rurale a corte con giardino |
| | <input type="checkbox"/> w Complesso architettonico-territoriale (villa-giardino) |

Elaborati studio tessuti:

C1.1.7 TESSUTI URBANI PER EPOCA DI FORMAZIONE. 3 - Città' moderna 1927-1938. / C1.3.5 LA PERIFERIA STORICA.

TIPOLOGIA E STORICITA'**Tipologia originaria: CASA ABITAZIONE UNIBIFAMILIARE****Epoca / anno di costruzione: DAL 1919 AL 1933****Toponimo (dove riscontrabile):****Riferimenti cartografici:****Notizie storiche:**

ARCHITETTURA DEL PRIMO '900: cod. A051. Progetto a cura della Cooperativa La Casa Nostra e di Mauro Pasini e Arrigo Galassi. E' un progetto territoriale organico – compreso tra i viali Tassoni e Barozzi, da via Campori a via Testi – su terreni del Comune, al fine di erigere 87 fabbricati uni o bifamiliari a cura della Cooperativa edilizia fra impiegati e salariati della Manifattura Tabacchi e Cooperativa Casa del Mutilato: i lavori inizieranno nel 1919 e proseguiranno fino alla metà degli Anni '30. Abitazioni destinate a una classe sociale più abbiente rispetto a quella cui erano rivolti gli interventi dello IACP, visibile nei caratteri di uno stile tardo Liberty.

Comune di Modena

N° IDENTIFICATIVO SCHEDA: 938

Codice edificio: 14270

CARATTERISTICHE EDIFICIO / MANUFATTO

N° piani utili fuori terra: 3

Area di pertinenza: giardino

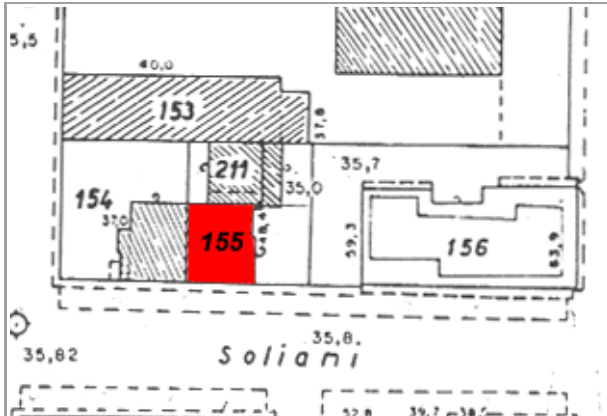
Uso attuale: residenziale

Uso attuale rispetto all'originario: invariato

Presenza di elementi architettonici di pregio e/o decorativi significativi (SI/NO): NO

Presenza di superfetazioni: nessuna

Stato di conservazione / Integrità del tipo edilizio: buono



Catasto 1984

Fonti bibliografiche:

G. Bertuzzi, Modena scomparsa: l'abbattimento delle mura, Modena 1990 / G. Bertuzzi, Trasformazioni edilizie e urbanistiche a Modena tra Ottocento e Novecento, Modena 1992 / G. Bertuzzi, Modena nuova: l'espansione urbana dalla fine Ottocento ai primi decenni Novecento, Modena 1992 / F. Baldelli, La ricostruzione. Gli anni dal 1945 al 1960, Settore Pubblica Istruzione, Modena 1996 / G. Leoni - S. Maffei, La casa popolare. Storia istituzionale e storia quotidiana IACP di Modena 1907-1997, Milano 1998 / M. Russo - R. Ruggeri, Officina Emilia. Memoria e identità: un binomio creativo, UNIMORE, Modena 2001 / L. Montedoro, La città razionalista. Urbanistica e architettura a Modena 1931-1965, Modena 2003 / L. Montedoro, La città razionalista. Modelli e frammenti. Urbanistica e architettura a Modena: 1931-1965, Modena 2004 / M. Casciato - P. Orlandi, Quale e quanta. Architettura in Emilia-Romagna nel Secondo Novecento, Bologna 2005 / V. Bulgarelli - C. Mazzeri, Città e architetture. Il Novecento a Modena, Modena 2012 / V. Bulgarelli - C. Mazzeri, Città e architetture industriali. Il Novecento a Modena, Modena 2015 / Comune di Modena, QC 1.n: Patrimonio edilizio moderno nel Comune di Modena, Modena 2003

VALORE STORICO, ARCHITETTONICO CULTURALE TESTIMONIALE**Valore Storico Culturale Testimoniale - Edilizia Minore****ELEMENTI DI INTERESSE:**

Il sistema volumetrico e il disegno delle facciate, le rifiniture esterne; muretto di recinzione dell'area cortiliva/giardino retrostante.

CONCLUSIONI:

Edificio storico di modesto interesse culturale, inteso come architettura residenziale minore, ma testimoniale per coerenza di caratteri tipologici e morfologici perchè collocato in una formazione di edifici disposti con Unitarietà di Impianto nel contesto urbano. La formazione unitaria ha una significativa riconoscibilità attuale, dovuta al posizionamento entro tessuti sorti in precedenza o successivamente, e rappresentativa di una logica urbanistica di Primo Novecento: le lottizzazioni residenziali delle prime Cooperative edilizie istituite da privati - come in questo caso, gli aggruppamenti di case popolari di inizio Novecento, gli aggruppamenti di edilizia economico popolare del periodo della Ricostruzione fra le due guerre, appartenenti al clima culturale del neorealismo architettonico. Per la valutazione relativa alla categoria di intervento edilizio, viene utilizzato lo strumento dell'indagine tipologica e della coerenza con la cultura costruttiva e compositiva del contesto.

Comune di Modena

N° IDENTIFICATIVO SCHEDA: 938

Codice edificio: 14270

DOCUMENTAZIONE FOTOGRAFICA

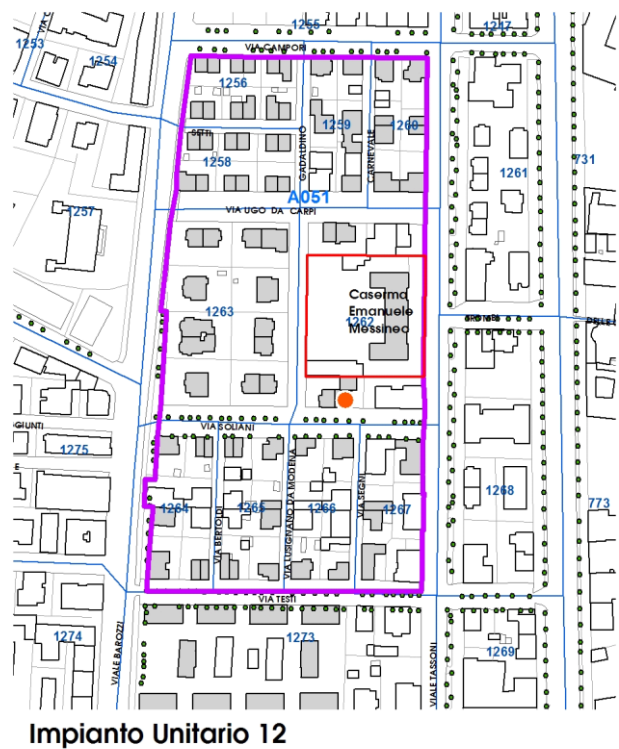
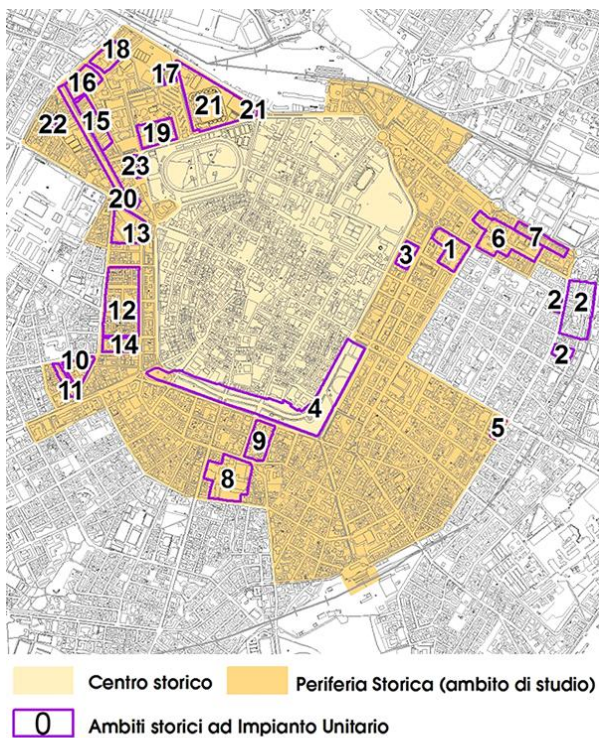


1985



2020

LOCALIZZAZIONE IMPIANTI UNITARI



Comune di Modena

N° IDENTIFICATIVO SCHEDA: 938

Codice edificio: 14270

VISTA PANORAMICA: ISOLATO NEL CONTESTO AMBIENTALE



2019 Google Immagini

VISTA DI DETTAGLIO: EDIFICIO NELL'ISOLATO



2019 Google Immagini

A cura di: Irma Palmieri, Barbara Ballestri, Francesco D'Alesio; immagini google: Andrea Reggianini.

Comune di Modena

N° IDENTIFICATIVO SCHEDA: 940

Codice edificio: 14328

LOCALIZZAZIONE

TERRITORIO URBANO

Denominazione:

Villini per impiegati Manifattura Tabacchi (Cooperativa La Casa Nostra)

Indirizzo: VIA BARTOLOMEO SOLIANI

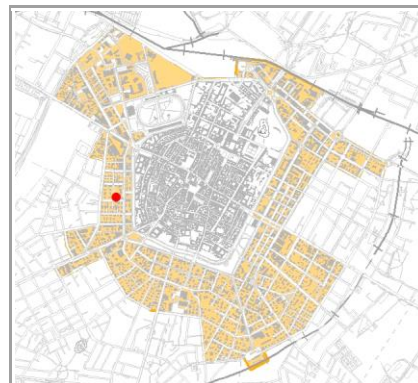
civico: 14

Estremi catastali 2018: Foglio 141 Mappale 211

Coordinate topografiche: 1652165,8 ; 4945377,7

Sez.Censimento (Isolato): 1262

Quartiere: 1 - CENTRO STORICO - S.CATALDO



CONDIZIONE GIURIDICA / TUTELE / VINCOLI ESISTENTI

Proprietà del Comune di Modena: NO

VINCOLO MONUMENTALE ai sensi del D.Lgs.42/2004 (Codice Beni Culturali e Paesaggio):
non presente

GIARDINO DI NOTEVOLE INTERESSE: non presente

Note:

ARCHITETTURA DEL PRIMO '900, cod. A051.

INDIVIDUAZIONE



DB topografico 2019 (1:2.000)

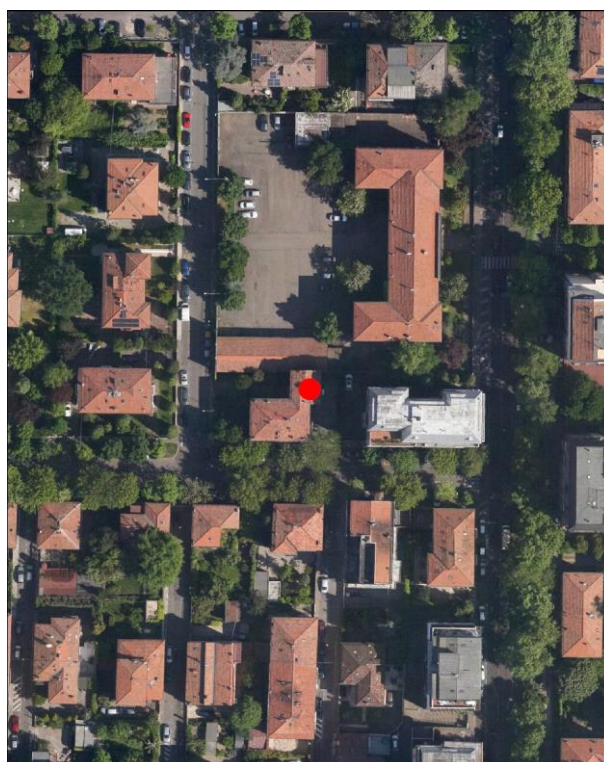


Foto aerea 2017 - C.G.R. s.p.a. Parma (1:2.000)

Comune di Modena**N° IDENTIFICATIVO SCHEDA: 940****Codice edificio: 14328****CARATTERISTICHE TESSUTI URBANI: ASSETTO MORFOLOGICO ORIGINARIO****Epoca edificatoria: CITTA' MODERNA DAL 1927 AL 1938 - La città' podestarile****Tipologia tessuto: 1**

- | | |
|---|--|
| <input type="checkbox"/> 1 QUADRE EDIFICATORIE (dal 1889 al 1955) | <input type="checkbox"/> 7 QUARTIERE ARTIGIANO (dal 1943 agli Anni '70) |
| <input type="checkbox"/> 2 ISOLATI RESIDENZIALI e/o ARTIGIANALI (dal 1889 al 1955) | <input type="checkbox"/> 8 ARTIGIANATO MISTO-COMMERCIALE: VIA EMILIA EST, VIA EMILIA OVEST (dal 1955 in poi) |
| <input type="checkbox"/> 3 EDILIZIA SPONTANEA, SU ASSI VIARI DI PRIMO IMPIANTO (dal 1889 al 1955) | <input type="checkbox"/> 9 LOTTIZZAZIONI, PUBBLICHE E PRIVATE, LUNGO LE DIRETTRICI DI ESPANSIONE (dal 1955 in poi) |
| <input type="checkbox"/> 4 NUOVI QUARTIERI: IACP, INA CASA, ... (dal 1943 al 1955) | <input type="checkbox"/> 10 SERVIZI IN GENERE E DI COMUNITA', A SCALA DI CITTA' (Anni '60 in poi) |
| <input type="checkbox"/> 5 LOTTIZZAZIONI RESIDENZIALI, A LIBERO MERCATO (dal 1943 in poi) | <input type="checkbox"/> 11 DISTRETTI PRODUTTIVI - PIP (Anni '70 in poi: zoning) |
| <input type="checkbox"/> 6 EDILIZIA SPECIALISTICA (dal 1943 in poi) | <input type="checkbox"/> 12 QUARTIERI PEEP (Anni '70 in poi: zoning) |
| | <input type="checkbox"/> 13 ALTRO |

Tipologia rappresentativa del contesto ambientale dell'isolato: a

- | | |
|--|--|
| <input type="checkbox"/> a Villini con giardino / Ville con giardino | <input type="checkbox"/> o Capannoni commerciali |
| <input type="checkbox"/> b Palazzi ad appartamenti con bottega ad angolo | <input type="checkbox"/> p Quartieri organici (capannoni a schiera, no residenza) |
| <input type="checkbox"/> c Palazzine ad appartamenti | <input type="checkbox"/> q Centri commerciali |
| <input type="checkbox"/> d Case botteghe (artigiani o commercianti) | <input type="checkbox"/> r Rilevanti edifici, Servizi di quartiere, Strutture generali |
| <input type="checkbox"/> e Insediamenti industriali (manifatturieri) | <input type="checkbox"/> s Capannoni a schiera, senza residenza |
| <input type="checkbox"/> f Aggruppamento palazzine (edilizia popolare) | <input type="checkbox"/> t Comparti di edilizia residenziale pubblica |
| <input type="checkbox"/> g Negozi-commercio, osterie-trattorie | <input type="checkbox"/> u Case d'abitazione moderne |
| <input type="checkbox"/> h Isolato popolare: La Popolarissima | <input type="checkbox"/> v Altro: |
| <input type="checkbox"/> i Complessi / Villaggi (edilizia popolare) | <input type="checkbox"/> z Nucleo residenz. o artigianale-manifatt., borgo |
| <input type="checkbox"/> l Isolati (palazzine-palazzi) | <input type="checkbox"/> x Nucleo insediativo ex rurale |
| <input type="checkbox"/> m Ospedali / Caserme / Mercati / Consorzi | <input type="checkbox"/> y Case padronali / Casini di campagna |
| <input type="checkbox"/> n Villaggi artigiani (capannoni con abitazioni) | <input type="checkbox"/> k Nucleo insediativo rurale a corte con giardino |
| | <input type="checkbox"/> w Complesso architettonico-territoriale (villa-giardino) |

Elaborati studio tessuti:

C1.1.7 TESSUTI URBANI PER EPOCA DI FORMAZIONE. 3 - Città' moderna 1927-1938. / C1.3.5 LA PERIFERIA STORICA. 3 - Settore territoriale Ovest.

TIPOLOGIA E STORICITA'**Tipologia originaria: CASA ABITAZIONE UNIBIFAMILIARE****Epoca / anno di costruzione: DAL 1919 AL 1923, DAL 1927 AL 1933****Toponimo (dove riscontrabile):****Riferimenti cartografici:****Notizie storiche:**

ARCHITETTURA DEL PRIMO '900: cod. A051. Progetto a cura della Cooperativa La Casa Nostra e di Mauro Pasini e Arrigo Galassi. E' un progetto territoriale organico – compreso tra i viali Tassoni e Barozzi, da via Campori a via Testi – su terreni del Comune, al fine di erigere 87 fabbricati uni o bifamiliari a cura della Cooperativa edilizia fra impiegati e salariati della Manifattura Tabacchi e Cooperativa Casa del Mutilato: i lavori inizieranno nel 1919 e proseguiranno fino alla metà degli Anni '30. Abitazioni destinate a una classe sociale più abbiente rispetto a quella cui erano rivolti gli interventi dello IACP, visibile nei caratteri di uno stile tardo Liberty.

Comune di Modena

N° IDENTIFICATIVO SCHEDA: 940

Codice edificio: 14328

CARATTERISTICHE EDIFICIO / MANUFATTO

N° piani utili fuori terra: 3

Area di pertinenza: giardino

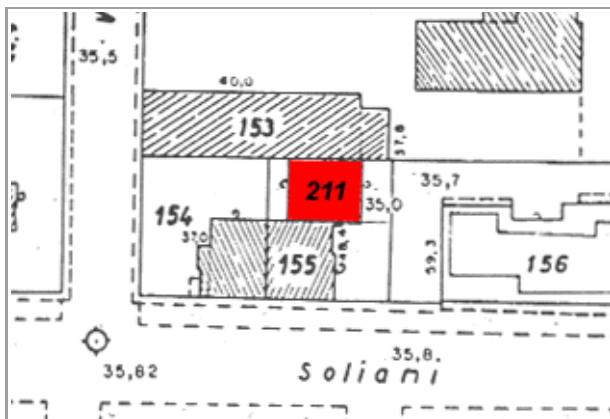
Uso attuale: residenziale

Uso attuale rispetto all'originario: invariato

Presenza di elementi architettonici di pregio e/o decorativi significativi (SI/NO): NO

Presenza di superfetazioni: nessuna

Stato di conservazione / Integrità del tipo edilizio: buono



Catasto 1984

Fonti bibliografiche:

G. Bertuzzi, Modena scomparsa: l'abbattimento delle mura, Modena 1990 / G. Bertuzzi, Trasformazioni edilizie e urbanistiche a Modena tra Ottocento e Novecento, Modena 1992 / G. Bertuzzi, Modena nuova: l'espansione urbana dalla fine Ottocento ai primi decenni Novecento, Modena 1992 / F. Baldelli, La ricostruzione. Gli anni dal 1945 al 1960, Settore Pubblica Istruzione, Modena 1996 / G. Leoni - S. Maffei, La casa popolare. Storia istituzionale e storia quotidiana IACP di Modena 1907-1997, Milano 1998 / M. Russo - R. Ruggeri, Officina Emilia. Memoria e identità: un binomio creativo, UNIMORE, Modena 2001 / L. Montedoro, La città razionalista. Urbanistica e architettura a Modena 1931-1965, Modena 2003 / L. Montedoro, La città razionalista. Modelli e frammenti. Urbanistica e architettura a Modena: 1931-1965, Modena 2004 / M. Casciato - P. Orlandi, Quale e quanta. Architettura in Emilia-Romagna nel Secondo Novecento, Bologna 2005 / V. Bulgarelli - C. Mazzeri, Città e architetture. Il Novecento a Modena, Modena 2012 / V. Bulgarelli - C. Mazzeri, Città e architetture industriali. Il Novecento a Modena, Modena 2015 / Comune di Modena, QC 1.n: Patrimonio edilizio moderno nel Comune di Modena, Modena 2003

VALORE STORICO, ARCHITETTONICO CULTURALE TESTIMONIALE**Valore Storico Culturale Testimoniale - Edilizia Minore****ELEMENTI DI INTERESSE:**

Il sistema volumetrico e il disegno delle facciate, le rifiniture esterne; muretto di recinzione dell'area cortiliva/giardino retrostante.

CONCLUSIONI:

Edificio storico di modesto interesse culturale, inteso come architettura residenziale minore, ma testimoniale per coerenza di caratteri tipologici e morfologici perchè collocato in una formazione di edifici disposti con Unitarietà di Impianto nel contesto urbano. La formazione unitaria ha una significativa riconoscibilità attuale, dovuta al posizionamento entro tessuti sorti in precedenza o successivamente, e rappresentativa di una logica urbanistica di Primo Novecento: le lottizzazioni residenziali delle prime Cooperative edilizie istituite da privati - come in questo caso, gli aggruppamenti di case popolari di inizio Novecento, gli aggruppamenti di edilizia economico popolare del periodo della Ricostruzione fra le due guerre, appartenenti al clima culturale del neorealismo architettonico. Per la valutazione relativa alla categoria di intervento edilizio, viene utilizzato lo strumento dell'indagine tipologica e della coerenza con la cultura costruttiva e compositiva del contesto.

Comune di Modena

N° IDENTIFICATIVO SCHEDA: 940

Codice edificio: 14328

DOCUMENTAZIONE FOTOGRAFICA

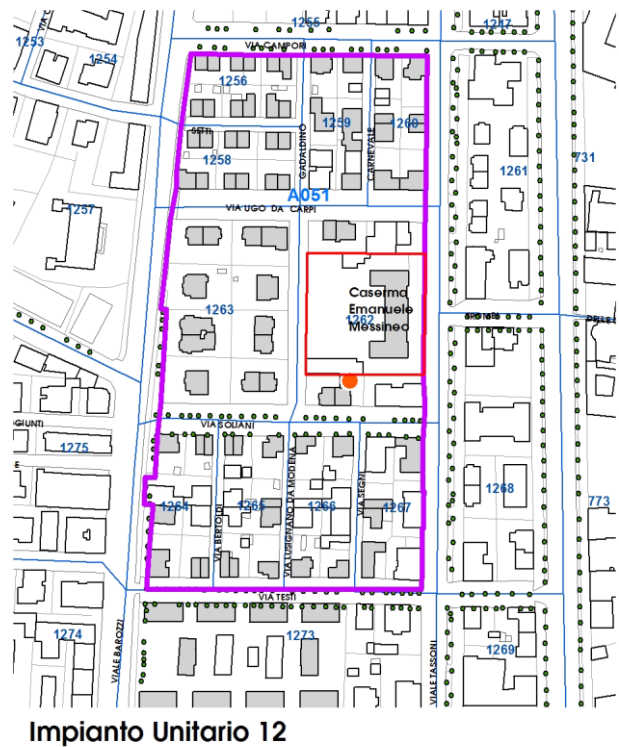
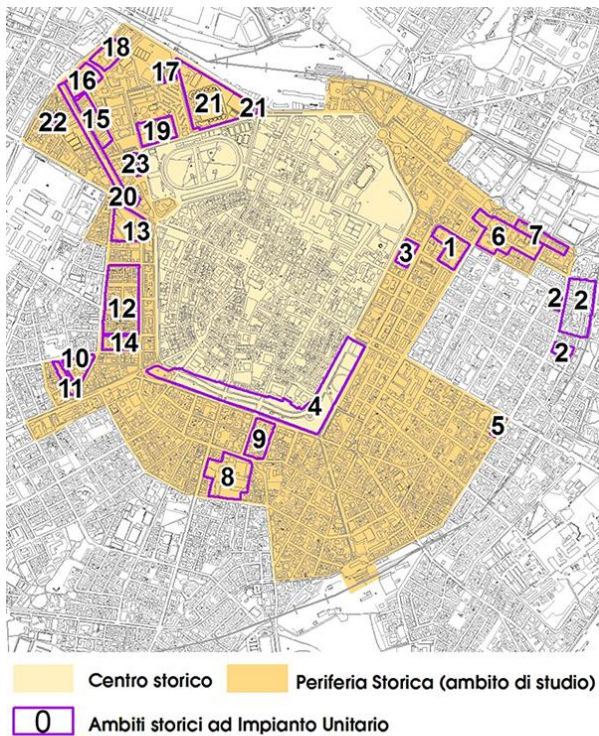


1985



2020

LOCALIZZAZIONE IMPIANTI UNITARI



Comune di Modena

N° IDENTIFICATIVO SCHEDA: 940

Codice edificio: 14328

VISTA PANORAMICA: ISOLATO NEL CONTESTO AMBIENTALE



2019 Google Immagini

VISTA DI DETTAGLIO: EDIFICIO NELL'ISOLATO



2019 Google Immagini

A cura di: Irma Palmieri, Barbara Ballestri, Francesco D'Alesio; immagini google: Andrea Reggianini.

Comune di Modena

N° IDENTIFICATIVO SCHEDA: 941

Codice edificio: 14058

LOCALIZZAZIONE

TERRITORIO URBANO

Denominazione:

Villini per impiegati Manifattura Tabacchi (Cooperativa La Casa Nostra)

Indirizzo: VIA BARTOLOMEO SOLIANI

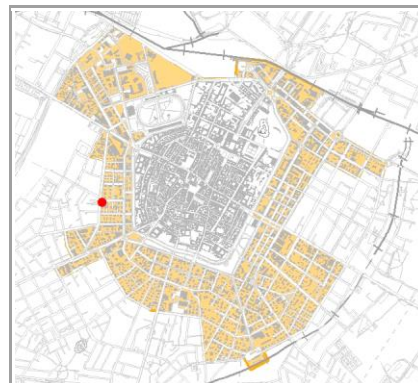
civico: 19

Estremi catastali 2018: Foglio 141 Mappale 219

Coordinate topografiche: 1652062 ; 4945341,8

Sez.Censimento (Isolato): 1264

Quartiere: 1 - CENTRO STORICO - S.CATALDO



CONDIZIONE GIURIDICA / TUTELE / VINCOLI ESISTENTI

Proprietà del Comune di Modena: NO

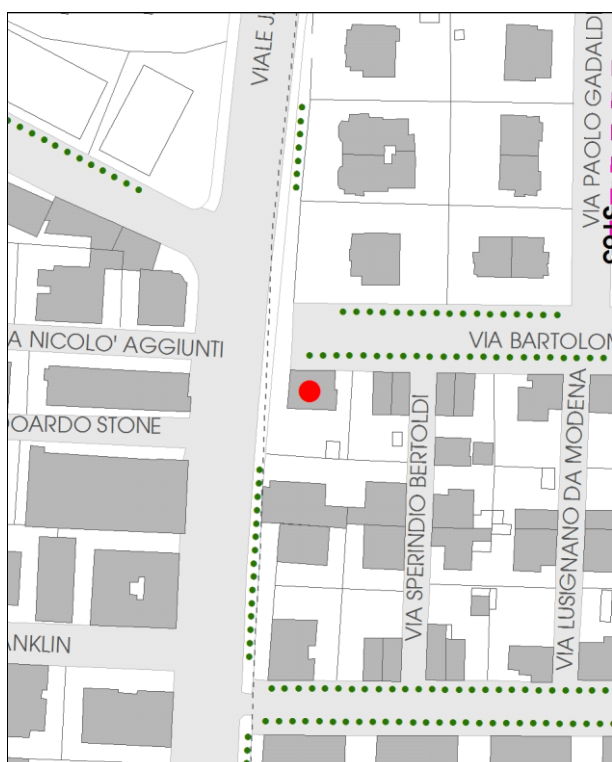
VINCOLO MONUMENTALE ai sensi del D.Lgs.42/2004 (Codice Beni Culturali e Paesaggio):
non presente

GIARDINO DI NOTEVOLE INTERESSE: non presente

Note:

ARCHITETTURA DEL PRIMO '900, cod. A051.

INDIVIDUAZIONE



DB topografico 2019 (1:2.000)




Foto aerea 2017 - C.G.R. s.p.a. Parma (1:2.000)

Comune di Modena**N° IDENTIFICATIVO SCHEDA: 941****Codice edificio: 14058****CARATTERISTICHE TESSUTI URBANI: ASSETTO MORFOLOGICO ORIGINARIO****Epoca edificatoria: CITTA' MODERNA DAL 1927 AL 1938 - La città' podestarile****Tipologia tessuto: 1**

- | | |
|---|--|
| <input type="checkbox"/> 1 QUADRE EDIFICATORIE (dal 1889 al 1955) | <input type="checkbox"/> 7 QUARTIERE ARTIGIANO (dal 1943 agli Anni '70) |
| <input type="checkbox"/> 2 ISOLATI RESIDENZIALI e/o ARTIGIANALI (dal 1889 al 1955) | <input type="checkbox"/> 8 ARTIGIANATO MISTO-COMMERCIALE: VIA EMILIA EST, VIA EMILIA OVEST (dal 1955 in poi) |
| <input type="checkbox"/> 3 EDILIZIA SPONTANEA, SU ASSI VIARI DI PRIMO IMPIANTO (dal 1889 al 1955) | <input type="checkbox"/> 9 LOTTIZZAZIONI, PUBBLICHE E PRIVATE, LUNGO LE DIRETTRICI DI ESPANSIONE (dal 1955 in poi) |
| <input type="checkbox"/> 4 NUOVI QUARTIERI: IACP, INA CASA, ... (dal 1943 al 1955) | <input type="checkbox"/> 10 SERVIZI IN GENERE E DI COMUNITA', A SCALA DI CITTA' (Anni '60 in poi) |
| <input type="checkbox"/> 5 LOTTIZZAZIONI RESIDENZIALI, A LIBERO MERCATO (dal 1943 in poi) | <input type="checkbox"/> 11 DISTRETTI PRODUTTIVI - PIP (Anni '70 in poi: zoning) |
| <input type="checkbox"/> 6 EDILIZIA SPECIALISTICA (dal 1943 in poi) | <input type="checkbox"/> 12 QUARTIERI PEEP (Anni '70 in poi: zoning) |
| | <input type="checkbox"/> 13 ALTRO |

Tipologia rappresentativa del contesto ambientale dell'isolato: a

- | | |
|--|--|
| <input type="checkbox"/> a Villini con giardino / Ville con giardino | <input type="checkbox"/> o Capannoni commerciali |
| <input type="checkbox"/> b Palazzi ad appartamenti con bottega ad angolo | <input type="checkbox"/> p Quartieri organici (capannoni a schiera, no residenza) |
| <input type="checkbox"/> c Palazzine ad appartamenti | <input type="checkbox"/> q Centri commerciali |
| <input type="checkbox"/> d Case botteghe (artigiani o commercianti) | <input type="checkbox"/> r Rilevanti edifici, Servizi di quartiere, Strutture generali |
| <input type="checkbox"/> e Insediamenti industriali (manifatturieri) | <input type="checkbox"/> s Capannoni a schiera, senza residenza |
| <input type="checkbox"/> f Aggruppamento palazzine (edilizia popolare) | <input type="checkbox"/> t Comparti di edilizia residenziale pubblica |
| <input type="checkbox"/> g Negozi-commercio, osterie-trattorie | <input type="checkbox"/> u Case d'abitazione moderne |
| <input type="checkbox"/> h Isolato popolare: La Popolarissima | <input type="checkbox"/> v Altro: |
| <input type="checkbox"/> i Complessi / Villaggi (edilizia popolare) | <input type="checkbox"/> z Nucleo residenz. o artigianale-manifatt., borgo |
| <input type="checkbox"/> l Isolati (palazzine-palazzi) | <input type="checkbox"/> x Nucleo insediativo ex rurale |
| <input type="checkbox"/> m Ospedali / Caserme / Mercati / Consorzi | <input type="checkbox"/> y Case padronali / Casini di campagna |
| <input type="checkbox"/> n Villaggi artigiani (capannoni con abitazioni) | <input type="checkbox"/> k Nucleo insediativo rurale a corte con giardino |
| | <input type="checkbox"/> w Complesso architettonico-territoriale (villa-giardino) |

Elaborati studio tessuti:

C1.1.7 TESSUTI URBANI PER EPOCA DI FORMAZIONE. 3 - Città' moderna 1927-1938. / C1.3.5 LA PERIFERIA STORICA. 3 - Settore territoriale Ovest.

TIPOLOGIA E STORICITA'**Tipologia originaria: CASA ABITAZIONE UNIBIFAMILIARE****Epoca / anno di costruzione: DAL 1919 AL 1923, DAL 1927 AL 1933****Toponimo (dove riscontrabile):****Riferimenti cartografici:****Notizie storiche:**

ARCHITETTURA DEL PRIMO '900: cod. A051. Progetto a cura della Cooperativa La Casa Nostra e di Mauro Pasini e Arrigo Galassi. E' un progetto territoriale organico – compreso tra i viali Tassoni e Barozzi, da via Campori a via Testi – su terreni del Comune, al fine di erigere 87 fabbricati uni o bifamiliari a cura della Cooperativa edilizia fra impiegati e salariati della Manifattura Tabacchi e Cooperativa Casa del Mutilato: i lavori inizieranno nel 1919 e proseguiranno fino alla metà degli Anni '30. Abitazioni destinate a una classe sociale più abbiente rispetto a quella cui erano rivolti gli interventi dello IACP, visibile nei caratteri di uno stile tardo Liberty.

Comune di Modena

N° IDENTIFICATIVO SCHEDA: 941

Codice edificio: 14058

CARATTERISTICHE EDIFICIO / MANUFATTO

N° piani utili fuori terra: 2

Area di pertinenza: area cortiliva

Uso attuale: residenziale

Uso attuale rispetto all'originario: invariato

Presenza di elementi architettonici di pregio e/o decorativi significativi (SI/NO): NO

Presenza di superfetazioni: nessuna

Stato di conservazione / Integrità del tipo edilizio: buono



Catasto 1984

Fonti bibliografiche:

G. Bertuzzi, Modena scomparsa: l'abbattimento delle mura, Modena 1990 / G. Bertuzzi, Trasformazioni edilizie e urbanistiche a Modena tra Ottocento e Novecento, Modena 1992 / G. Bertuzzi, Modena nuova: l'espansione urbana dalla fine Ottocento ai primi decenni Novecento, Modena 1992 / F. Baldelli, La ricostruzione. Gli anni dal 1945 al 1960, Settore Pubblica Istruzione, Modena 1996 / G. Leoni - S. Maffei, La casa popolare. Storia istituzionale e storia quotidiana IACP di Modena 1907-1997, Milano 1998 / M. Russo - R. Ruggeri, Officina Emilia. Memoria e identità: un binomio creativo, UNIMORE, Modena 2001 / L. Montedoro, La città razionalista. Urbanistica e architettura a Modena 1931-1965, Modena 2003 / L. Montedoro, La città razionalista. Modelli e frammenti. Urbanistica e architettura a Modena: 1931-1965, Modena 2004 / M. Casciato - P. Orlandi, Quale e quanta. Architettura in Emilia-Romagna nel Secondo Novecento, Bologna 2005 / V. Bulgarelli - C. Mazzeri, Città e architetture. Il Novecento a Modena, Modena 2012 / V. Bulgarelli - C. Mazzeri, Città e architetture industriali. Il Novecento a Modena, Modena 2015 / Comune di Modena, QC 1.n: Patrimonio edilizio moderno nel Comune di Modena, Modena 2003

VALORE STORICO, ARCHITETTONICO CULTURALE TESTIMONIALE**Valore Storico Culturale Testimoniale - Edilizia Minore****ELEMENTI DI INTERESSE:**

Il sistema volumetrico e il disegno delle facciate, le rifiniture esterne; muretto di recinzione dell'area cortiliva/giardino circostante.

CONCLUSIONI:

Edificio storico di modesto interesse culturale, inteso come architettura residenziale minore, ma testimoniale per coerenza di caratteri tipologici e morfologici perchè collocato in una formazione di edifici disposti con Unitarietà di Impianto nel contesto urbano. La formazione unitaria ha una significativa riconoscibilità attuale, dovuta al posizionamento entro tessuti sorti in precedenza o successivamente, e rappresentativa di una logica urbanistica di Primo Novecento: le lottizzazioni residenziali delle prime Cooperative edilizie istituite da privati - come in questo caso, gli aggruppamenti di case popolari di inizio Novecento, gli aggruppamenti di edilizia economico popolare del periodo della Ricostruzione fra le due guerre, appartenenti al clima culturale del neorealismo architettonico. Per la valutazione relativa alla categoria di intervento edilizio, viene utilizzato lo strumento dell'indagine tipologica e della coerenza con la cultura costruttiva e compositiva del contesto.

Comune di Modena

N° IDENTIFICATIVO SCHEDA: 941

Codice edificio: 14058

DOCUMENTAZIONE FOTOGRAFICA

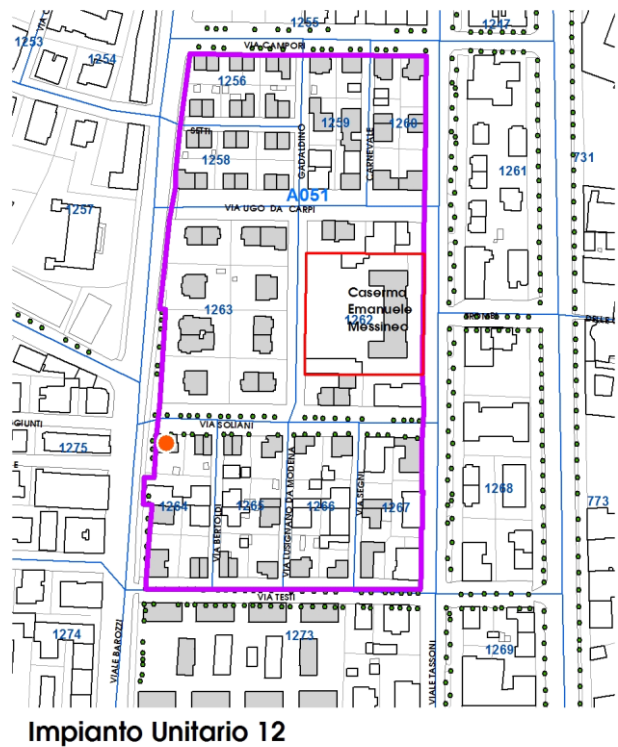
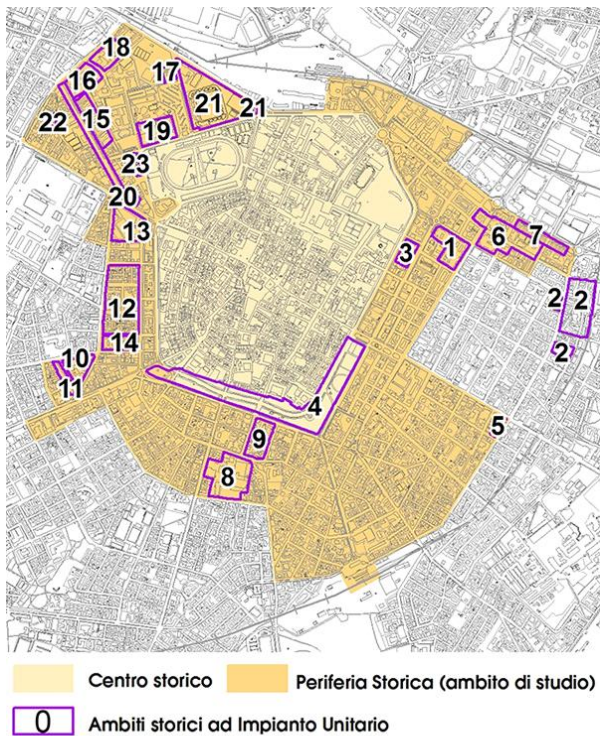


1985



2020

LOCALIZZAZIONE IMPIANTI UNITARI



Comune di Modena

N° IDENTIFICATIVO SCHEDA: 941

Codice edificio: 14058

VISTA PANORAMICA: ISOLATO NEL CONTESTO AMBIENTALE



2019 Google Immagini

VISTA DI DETTAGLIO: EDIFICIO NELL'ISOLATO



2019 Google Immagini

A cura di: Irma Palmieri, Barbara Ballestri, Francesco D'Alesio; immagini google: Andrea Reggianini.

Comune di Modena

N° IDENTIFICATIVO SCHEDA: 942

Codice edificio: 14054

LOCALIZZAZIONE

TERRITORIO URBANO

Denominazione:

Villini per impiegati Manifattura Tabacchi (Cooperativa La Casa Nostra)

Indirizzo: VIA BARTOLOMEO SOLIANI

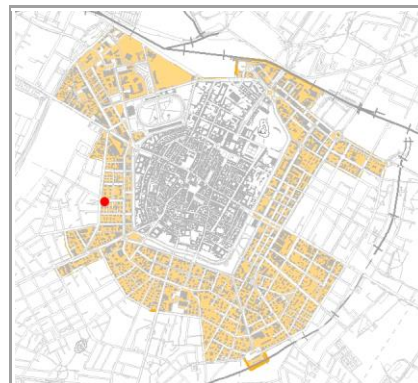
civico: 13

Estremi catastali 2018: Foglio 141 Mappale 220

Coordinate topografiche: 1652079,6 ; 4945343,4

Sez.Censimento (Isolato): 1264

Quartiere: 1 - CENTRO STORICO - S.CATALDO



CONDIZIONE GIURIDICA / TUTELE / VINCOLI ESISTENTI

Proprietà del Comune di Modena: NO

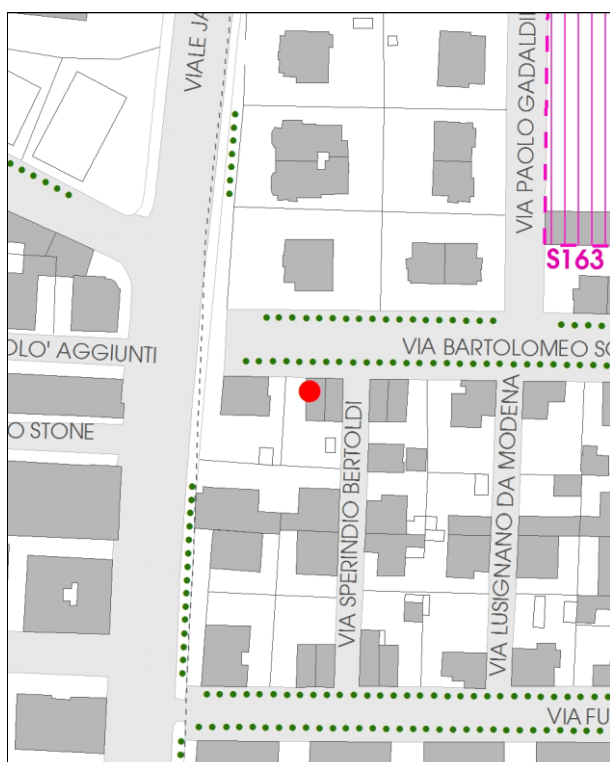
VINCOLO MONUMENTALE ai sensi del D.Lgs.42/2004 (Codice Beni Culturali e Paesaggio):
non presente

GIARDINO DI NOTEVOLE INTERESSE: non presente

Note:

ARCHITETTURA DEL PRIMO '900, cod. A051.

INDIVIDUAZIONE



DB topografico 2019 (1:2.000)




Foto aerea 2017 - C.G.R. s.p.a. Parma (1:2.000)

Comune di Modena**N° IDENTIFICATIVO SCHEDA: 942****Codice edificio: 14054****CARATTERISTICHE TESSUTI URBANI: ASSETTO MORFOLOGICO ORIGINARIO****Epoca edificatoria: CITTA' MODERNA DAL 1927 AL 1938 - La città' podestarile****Tipologia tessuto: 1**

- | | |
|---|--|
| <input type="checkbox"/> 1 QUADRE EDIFICATORIE (dal 1889 al 1955) | <input type="checkbox"/> 7 QUARTIERE ARTIGIANO (dal 1943 agli Anni '70) |
| <input type="checkbox"/> 2 ISOLATI RESIDENZIALI e/o ARTIGIANALI (dal 1889 al 1955) | <input type="checkbox"/> 8 ARTIGIANATO MISTO-COMMERCIALE: VIA EMILIA EST, VIA EMILIA OVEST (dal 1955 in poi) |
| <input type="checkbox"/> 3 EDILIZIA SPONTANEA, SU ASSI VIARI DI PRIMO IMPIANTO (dal 1889 al 1955) | <input type="checkbox"/> 9 LOTTIZZAZIONI, PUBBLICHE E PRIVATE, LUNGO LE DIRETTRICI DI ESPANSIONE (dal 1955 in poi) |
| <input type="checkbox"/> 4 NUOVI QUARTIERI: IACP, INA CASA, ... (dal 1943 al 1955) | <input type="checkbox"/> 10 SERVIZI IN GENERE E DI COMUNITA', A SCALA DI CITTA' (Anni '60 in poi) |
| <input type="checkbox"/> 5 LOTTIZZAZIONI RESIDENZIALI, A LIBERO MERCATO (dal 1943 in poi) | <input type="checkbox"/> 11 DISTRETTI PRODUTTIVI - PIP (Anni '70 in poi: zoning) |
| <input type="checkbox"/> 6 EDILIZIA SPECIALISTICA (dal 1943 in poi) | <input type="checkbox"/> 12 QUARTIERI PEEP (Anni '70 in poi: zoning) |
| | <input type="checkbox"/> 13 ALTRO |

Tipologia rappresentativa del contesto ambientale dell'isolato: a

- | | |
|--|--|
| <input type="checkbox"/> a Villini con giardino / Ville con giardino | <input type="checkbox"/> o Capannoni commerciali |
| <input type="checkbox"/> b Palazzi ad appartamenti con bottega ad angolo | <input type="checkbox"/> p Quartieri organici (capannoni a schiera, no residenza) |
| <input type="checkbox"/> c Palazzine ad appartamenti | <input type="checkbox"/> q Centri commerciali |
| <input type="checkbox"/> d Case botteghe (artigiani o commercianti) | <input type="checkbox"/> r Rilevanti edifici, Servizi di quartiere, Strutture generali |
| <input type="checkbox"/> e Insediamenti industriali (manifatturieri) | <input type="checkbox"/> s Capannoni a schiera, senza residenza |
| <input type="checkbox"/> f Aggruppamento palazzine (edilizia popolare) | <input type="checkbox"/> t Comparti di edilizia residenziale pubblica |
| <input type="checkbox"/> g Negozi-commercio, osterie-trattorie | <input type="checkbox"/> u Case d'abitazione moderne |
| <input type="checkbox"/> h Isolato popolare: La Popolarissima | <input type="checkbox"/> v Altro: |
| <input type="checkbox"/> i Complessi / Villaggi (edilizia popolare) | <input type="checkbox"/> z Nucleo residenz. o artigianale-manifatt., borgo |
| <input type="checkbox"/> l Isolati (palazzine-palazzi) | <input type="checkbox"/> x Nucleo insediativo ex rurale |
| <input type="checkbox"/> m Ospedali / Caserme / Mercati / Consorzi | <input type="checkbox"/> y Case padronali / Casini di campagna |
| <input type="checkbox"/> n Villaggi artigiani (capannoni con abitazioni) | <input type="checkbox"/> k Nucleo insediativo rurale a corte con giardino |
| | <input type="checkbox"/> w Complesso architettonico-territoriale (villa-giardino) |

Elaborati studio tessuti:

C1.1.7 TESSUTI URBANI PER EPOCA DI FORMAZIONE. 3 - Città' moderna 1927-1938. / C1.3.5 LA PERIFERIA STORICA. 3 - Settore territoriale Ovest.

TIPOLOGIA E STORICITA'**Tipologia originaria: CASA ABITAZIONE UNIBIFAMILIARE****Epoca / anno di costruzione: DAL 1919 AL 1933****Toponimo (dove riscontrabile):****Riferimenti cartografici:****Notizie storiche:**

ARCHITETTURA DEL PRIMO '900: cod. A051. Progetto a cura della Cooperativa La Casa Nostra e di Mauro Pasini e Arrigo Galassi. E' un progetto territoriale organico – compreso tra i viali Tassoni e Barozzi, da via Campori a via Testi – su terreni del Comune, al fine di erigere 87 fabbricati uni o bifamiliari a cura della Cooperativa edilizia fra impiegati e salariati della Manifattura Tabacchi e Cooperativa Casa del Mutilato: i lavori inizieranno nel 1919 e proseguiranno fino alla metà degli Anni '30. Abitazioni destinate a una classe sociale più abbiente rispetto a quella cui erano rivolti gli interventi dello IACP, visibile nei caratteri di uno stile tardo Liberty.

Comune di Modena

N° IDENTIFICATIVO SCHEDA: 942

Codice edificio: 14054

CARATTERISTICHE EDIFICIO / MANUFATTO

N° piani utili fuori terra: 2

Area di pertinenza: area cortiliva

Uso attuale: residenziale

Uso attuale rispetto all'originario: invariato

Presenza di elementi architettonici di pregio e/o decorativi significativi (SI/NO): NO

Presenza di superfetazioni: nessuna

Stato di conservazione / Integrità del tipo edilizio: buono



Catasto 1984

Fonti bibliografiche:

G. Bertuzzi, Modena scomparsa: l'abbattimento delle mura, Modena 1990 / G. Bertuzzi, Trasformazioni edilizie e urbanistiche a Modena tra Ottocento e Novecento, Modena 1992 / G. Bertuzzi, Modena nuova: l'espansione urbana dalla fine Ottocento ai primi decenni Novecento, Modena 1992 / F. Baldelli, La ricostruzione. Gli anni dal 1945 al 1960, Settore Pubblica Istruzione, Modena 1996 / G. Leoni - S. Maffei, La casa popolare. Storia istituzionale e storia quotidiana IACP di Modena 1907-1997, Milano 1998 / M. Russo - R. Ruggeri, Officina Emilia. Memoria e identità: un binomio creativo, UNIMORE, Modena 2001 / L. Montedoro, La città razionalista. Urbanistica e architettura a Modena 1931-1965, Modena 2003 / L. Montedoro, La città razionalista. Modelli e frammenti. Urbanistica e architettura a Modena: 1931-1965, Modena 2004 / M. Casciato - P. Orlandi, Quale e quanta. Architettura in Emilia-Romagna nel Secondo Novecento, Bologna 2005 / V. Bulgarelli - C. Mazzeri, Città e architetture. Il Novecento a Modena, Modena 2012 / V. Bulgarelli - C. Mazzeri, Città e architetture industriali. Il Novecento a Modena, Modena 2015 / Comune di Modena, QC 1.n: Patrimonio edilizio moderno nel Comune di Modena, Modena 2003

VALORE STORICO, ARCHITETTONICO CULTURALE TESTIMONIALE**Valore Storico Culturale Testimoniale - Edilizia Minore****ELEMENTI DI INTERESSE:**

Il sistema volumetrico e il disegno delle facciate, le rifiniture esterne; muretto di recinzione dell'area cortiliva/giardino retrostante.

CONCLUSIONI:

Edificio storico di modesto interesse culturale, inteso come architettura residenziale minore, ma testimoniale per coerenza di caratteri tipologici e morfologici perchè collocato in una formazione di edifici disposti con Unitarietà di Impianto nel contesto urbano. La formazione unitaria ha una significativa riconoscibilità attuale, dovuta al posizionamento entro tessuti sorti in precedenza o successivamente, e rappresentativa di una logica urbanistica di Primo Novecento: le lottizzazioni residenziali delle prime Cooperative edilizie istituite da privati - come in questo caso, gli aggruppamenti di case popolari di inizio Novecento, gli aggruppamenti di edilizia economico popolare del periodo della Ricostruzione fra le due guerre, appartenenti al clima culturale del neorealismo architettonico. Per la valutazione relativa alla categoria di intervento edilizio, viene utilizzato lo strumento dell'indagine tipologica e della coerenza con la cultura costruttiva e compositiva del contesto.

Comune di Modena

N° IDENTIFICATIVO SCHEDA: 942

Codice edificio: 14054

DOCUMENTAZIONE FOTOGRAFICA

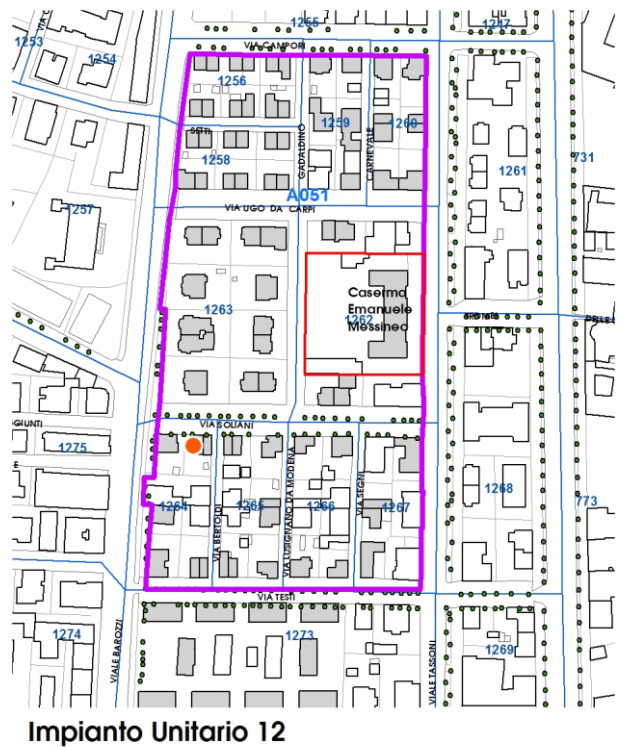
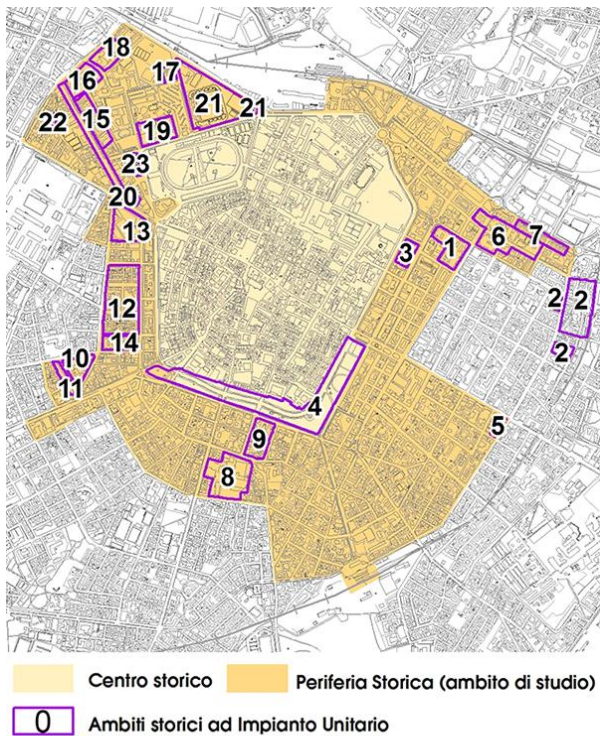


1985



2020

LOCALIZZAZIONE IMPIANTI UNITARI



Impianto Unitario 12

Comune di Modena

N° IDENTIFICATIVO SCHEDA: 942

Codice edificio: 14054

VISTA PANORAMICA: ISOLATO NEL CONTESTO AMBIENTALE



2019 Google Immagini

VISTA DI DETTAGLIO: EDIFICIO NELL'ISOLATO



2019 Google Immagini

A cura di: Irma Palmieri, Barbara Ballestri, Francesco D'Alesio; immagini google: Andrea Reggianini.

Comune di Modena

N° IDENTIFICATIVO SCHEDA: 943

Codice edificio: 14014

LOCALIZZAZIONE

TERRITORIO URBANO

Denominazione:

Villini per impiegati Manifattura Tabacchi (Cooperativa La Casa Nostra)

Indirizzo: VIA BARTOLOMEO SOLIANI

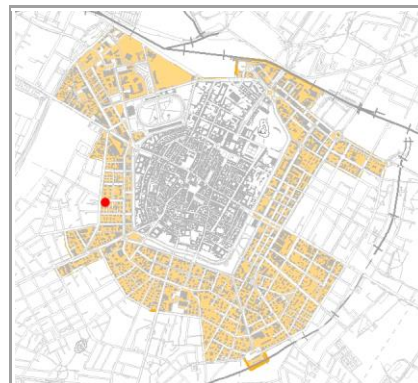
civico: 13

Estremi catastali 2018: Foglio 141 Mappale 221

Coordinate topografiche: 1652084,4 ; 4945340,5

Sez.Censimento (Isolato): 1264

Quartiere: 1 - CENTRO STORICO - S.CATALDO



CONDIZIONE GIURIDICA / TUTELE / VINCOLI ESISTENTI

Proprietà del Comune di Modena: NO

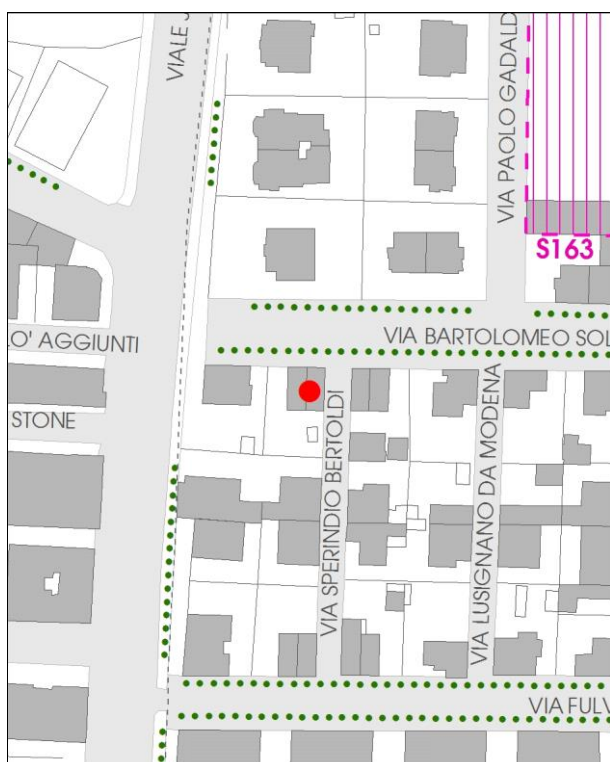
VINCOLO MONUMENTALE ai sensi del D.Lgs.42/2004 (Codice Beni Culturali e Paesaggio):
non presente

GIARDINO DI NOTEVOLE INTERESSE: non presente

Note:

ARCHITETTURA DEL PRIMO '900, cod. A051.

INDIVIDUAZIONE



DB topografico 2019 (1:2.000)




Foto aerea 2017 - C.G.R. s.p.a. Parma (1:2.000)

Comune di Modena**N° IDENTIFICATIVO SCHEDA: 943****Codice edificio: 14014****CARATTERISTICHE TESSUTI URBANI: ASSETTO MORFOLOGICO ORIGINARIO****Epoca edificatoria: CITTA' MODERNA DAL 1927 AL 1938 - La città' podestarile****Tipologia tessuto: 1**

- | | |
|---|--|
| <input type="checkbox"/> 1 QUADRE EDIFICATORIE (dal 1889 al 1955) | <input type="checkbox"/> 7 QUARTIERE ARTIGIANO (dal 1943 agli Anni '70) |
| <input type="checkbox"/> 2 ISOLATI RESIDENZIALI e/o ARTIGIANALI (dal 1889 al 1955) | <input type="checkbox"/> 8 ARTIGIANATO MISTO-COMMERCIALE: VIA EMILIA EST, VIA EMILIA OVEST (dal 1955 in poi) |
| <input type="checkbox"/> 3 EDILIZIA SPONTANEA, SU ASSI VIARI DI PRIMO IMPIANTO (dal 1889 al 1955) | <input type="checkbox"/> 9 LOTTIZZAZIONI, PUBBLICHE E PRIVATE, LUNGO LE DIRETTRICI DI ESPANSIONE (dal 1955 in poi) |
| <input type="checkbox"/> 4 NUOVI QUARTIERI: IACP, INA CASA, ... (dal 1943 al 1955) | <input type="checkbox"/> 10 SERVIZI IN GENERE E DI COMUNITA', A SCALA DI CITTA' (Anni '60 in poi) |
| <input type="checkbox"/> 5 LOTTIZZAZIONI RESIDENZIALI, A LIBERO MERCATO (dal 1943 in poi) | <input type="checkbox"/> 11 DISTRETTI PRODUTTIVI - PIP (Anni '70 in poi: zoning) |
| <input type="checkbox"/> 6 EDILIZIA SPECIALISTICA (dal 1943 in poi) | <input type="checkbox"/> 12 QUARTIERI PEEP (Anni '70 in poi: zoning) |
| | <input type="checkbox"/> 13 ALTRO |

Tipologia rappresentativa del contesto ambientale dell'isolato: a

- | | |
|--|--|
| <input type="checkbox"/> a Villini con giardino / Ville con giardino | <input type="checkbox"/> o Capannoni commerciali |
| <input type="checkbox"/> b Palazzi ad appartamenti con bottega ad angolo | <input type="checkbox"/> p Quartieri organici (capannoni a schiera, no residenza) |
| <input type="checkbox"/> c Palazzine ad appartamenti | <input type="checkbox"/> q Centri commerciali |
| <input type="checkbox"/> d Case botteghe (artigiani o commercianti) | <input type="checkbox"/> r Rilevanti edifici, Servizi di quartiere, Strutture generali |
| <input type="checkbox"/> e Insediamenti industriali (manifatturieri) | <input type="checkbox"/> s Capannoni a schiera, senza residenza |
| <input type="checkbox"/> f Aggruppamento palazzine (edilizia popolare) | <input type="checkbox"/> t Comparti di edilizia residenziale pubblica |
| <input type="checkbox"/> g Negozi-commercio, osterie-trattorie | <input type="checkbox"/> u Case d'abitazione moderne |
| <input type="checkbox"/> h Isolato popolare: La Popolarissima | <input type="checkbox"/> v Altro: |
| <input type="checkbox"/> i Complessi / Villaggi (edilizia popolare) | <input type="checkbox"/> z Nucleo residenz. o artigianale-manifatt., borgo |
| <input type="checkbox"/> l Isolati (palazzine-palazzi) | <input type="checkbox"/> x Nucleo insediativo ex rurale |
| <input type="checkbox"/> m Ospedali / Caserme / Mercati / Consorzi | <input type="checkbox"/> y Case padronali / Casini di campagna |
| <input type="checkbox"/> n Villaggi artigiani (capannoni con abitazioni) | <input type="checkbox"/> k Nucleo insediativo rurale a corte con giardino |
| | <input type="checkbox"/> w Complesso architettonico-territoriale (villa-giardino) |

Elaborati studio tessuti:

C1.1.7 TESSUTI URBANI PER EPOCA DI FORMAZIONE. 3 - Città' moderna 1927-1938. / C1.3.5 LA PERIFERIA STORICA. 3 - Settore territoriale Ovest.

TIPOLOGIA E STORICITA'**Tipologia originaria: CASA ABITAZIONE UNIBIFAMILIARE****Epoca / anno di costruzione: DAL 1919 AL 1933****Toponimo (dove riscontrabile):****Riferimenti cartografici:****Notizie storiche:**

ARCHITETTURA DEL PRIMO '900: cod. A051. Progetto a cura della Cooperativa La Casa Nostra e di Mauro Pasini e Arrigo Galassi. E' un progetto territoriale organico – compreso tra i viali Tassoni e Barozzi, da via Campori a via Testi – su terreni del Comune, al fine di erigere 87 fabbricati uni o bifamiliari a cura della Cooperativa edilizia fra impiegati e salariati della Manifattura Tabacchi e Cooperativa Casa del Mutilato: i lavori inizieranno nel 1919 e proseguiranno fino alla metà degli Anni '30. Abitazioni destinate a una classe sociale più abbiente rispetto a quella cui erano rivolti gli interventi dello IACP, visibile nei caratteri di uno stile tardo Liberty.

Comune di Modena

N° IDENTIFICATIVO SCHEDA: 943

Codice edificio: 14014

CARATTERISTICHE EDIFICIO / MANUFATTO

N° piani utili fuori terra: 2

Area di pertinenza: area cortiliva

Uso attuale: residenziale

Uso attuale rispetto all'originario: invariato

Presenza di elementi architettonici di pregio e/o decorativi significativi (SI/NO): NO

Presenza di superfetazioni: nessuna

Stato di conservazione / Integrità del tipo edilizio: buono



Catasto 1984

Fonti bibliografiche:

G. Bertuzzi, Modena scomparsa: l'abbattimento delle mura, Modena 1990 / G. Bertuzzi, Trasformazioni edilizie e urbanistiche a Modena tra Ottocento e Novecento, Modena 1992 / G. Bertuzzi, Modena nuova: l'espansione urbana dalla fine Ottocento ai primi decenni Novecento, Modena 1992 / F. Baldelli, La ricostruzione. Gli anni dal 1945 al 1960, Settore Pubblica Istruzione, Modena 1996 / G. Leoni - S. Maffei, La casa popolare. Storia istituzionale e storia quotidiana IACP di Modena 1907-1997, Milano 1998 / M. Russo - R. Ruggeri, Officina Emilia. Memoria e identità: un binomio creativo, UNIMORE, Modena 2001 / L. Montedoro, La città razionalista. Urbanistica e architettura a Modena 1931-1965, Modena 2003 / L. Montedoro, La città razionalista. Modelli e frammenti. Urbanistica e architettura a Modena: 1931-1965, Modena 2004 / M. Casciato - P. Orlandi, Quale e quanta. Architettura in Emilia-Romagna nel Secondo Novecento, Bologna 2005 / V. Bulgarelli - C. Mazzeri, Città e architetture. Il Novecento a Modena, Modena 2012 / V. Bulgarelli - C. Mazzeri, Città e architetture industriali. Il Novecento a Modena, Modena 2015 / Comune di Modena, QC 1.n: Patrimonio edilizio moderno nel Comune di Modena, Modena 2003

VALORE STORICO, ARCHITETTONICO CULTURALE TESTIMONIALE**Valore Storico Culturale Testimoniale - Edilizia Minore****ELEMENTI DI INTERESSE:**

Il sistema volumetrico e il disegno delle facciate, le rifiniture esterne; muretto di recinzione dell'area cortiliva/giardino retrostante.

CONCLUSIONI:

Edificio storico di modesto interesse culturale - inteso come architettura residenziale minore - ma testimoniale per coerenza di caratteri tipologici e morfologici perchè collocato in una formazione di edifici disposti con Unitarietà di Impianto nel contesto urbano. La formazione unitaria ha una significativa riconoscibilità attuale, dovuta al posizionamento entro tessuti sorti in precedenza o successivamente, e rappresentativa di una logica urbanistica di Primo Novecento: le lottizzazioni residenziali delle prime Cooperative edilizie istituite da privati - come in questo caso, gli aggruppamenti di case popolari di inizio Novecento, gli aggruppamenti di edilizia economico popolare del periodo della Ricostruzione fra le due guerre, appartenenti al clima culturale del neorealismo architettonico. Per la valutazione relativa alla categoria di intervento edilizio, viene utilizzato lo strumento dell'indagine tipologica e della coerenza con la cultura costruttiva e compositiva del contesto.

Comune di Modena

N° IDENTIFICATIVO SCHEDA: 943

Codice edificio: 14014

DOCUMENTAZIONE FOTOGRAFICA

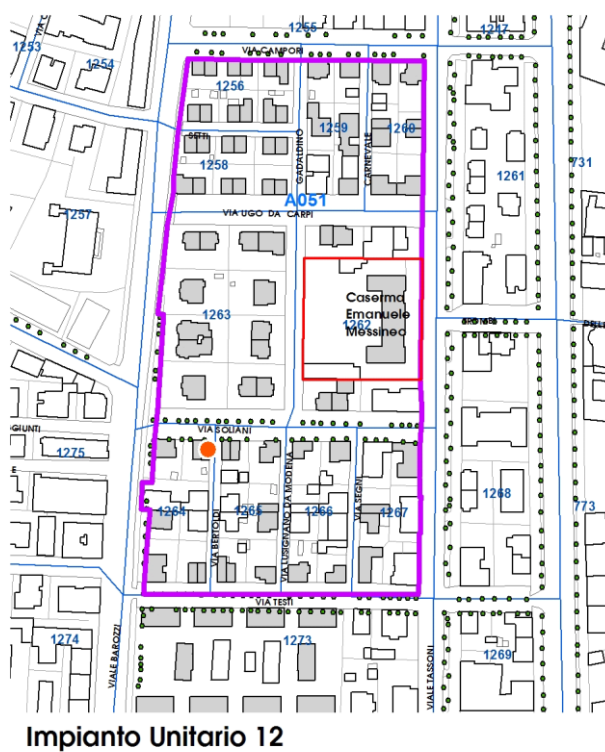
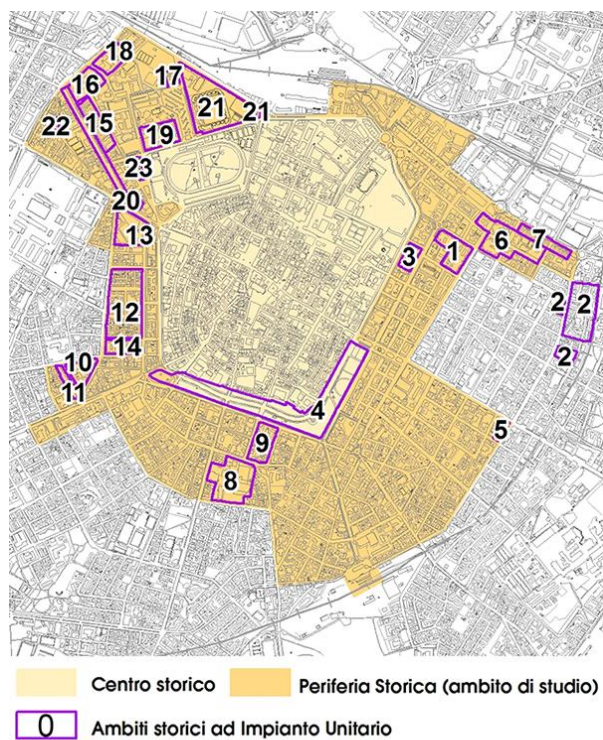


1985



2020

LOCALIZZAZIONE IMPIANTI UNITARI



Comune di Modena

N° IDENTIFICATIVO SCHEDA: 943

Codice edificio: 14014

VISTA PANORAMICA: ISOLATO NEL CONTESTO AMBIENTALE



2019 Google Immagini

VISTA DI DETTAGLIO: EDIFICIO NELL'ISOLATO



2019 Google Immagini

A cura di: Irma Palmieri, Barbara Ballestri, Francesco D'Alesio; immagini google: Andrea Reggianini.

Comune di Modena

N° IDENTIFICATIVO SCHEDA: 944

Codice edificio: 14116

LOCALIZZAZIONE

TERRITORIO URBANO

Denominazione:

Villini per impiegati Manifattura Tabacchi (Cooperativa La Casa Nostra)

Indirizzo: VIALE JACOPO BAROZZI

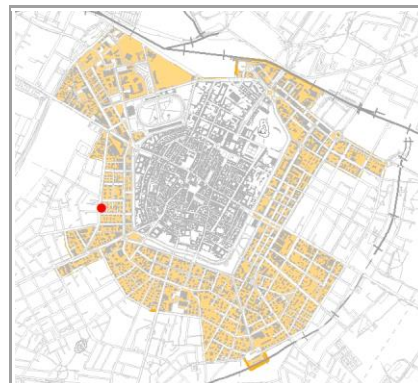
civico: 241

Estremi catastali 2018: Foglio 141 Mappale 224

Coordinate topografiche: 1652058,5 ; 4945299

Sez.Censimento (Isolato): 1264

Quartiere: 1 - CENTRO STORICO - S.CATALDO



CONDIZIONE GIURIDICA / TUTELE / VINCOLI ESISTENTI

Proprietà del Comune di Modena: NO

VINCOLO MONUMENTALE ai sensi del D.Lgs.42/2004 (Codice Beni Culturali e Paesaggio):
non presente

GIARDINO DI NOTEVOLE INTERESSE: non presente

Note:

ARCHITETTURA DEL PRIMO '900, cod. A051.

INDIVIDUAZIONE



DB topografico 2019 (1:2.000)




Foto aerea 2017 - C.G.R. s.p.a. Parma (1:2.000)

Comune di Modena**N° IDENTIFICATIVO SCHEDA: 944****Codice edificio: 14116****CARATTERISTICHE TESSUTI URBANI: ASSETTO MORFOLOGICO ORIGINARIO****Epoca edificatoria: CITTA' MODERNA DAL 1927 AL 1938 - La città' podestarile****Tipologia tessuto: 1**

- | | |
|---|--|
| <input type="checkbox"/> 1 QUADRE EDIFICATORIE (dal 1889 al 1955) | <input type="checkbox"/> 7 QUARTIERE ARTIGIANO (dal 1943 agli Anni '70) |
| <input type="checkbox"/> 2 ISOLATI RESIDENZIALI e/o ARTIGIANALI (dal 1889 al 1955) | <input type="checkbox"/> 8 ARTIGIANATO MISTO-COMMERCIALE: VIA EMILIA EST, VIA EMILIA OVEST (dal 1955 in poi) |
| <input type="checkbox"/> 3 EDILIZIA SPONTANEA, SU ASSI VIARI DI PRIMO IMPIANTO (dal 1889 al 1955) | <input type="checkbox"/> 9 LOTTIZZAZIONI, PUBBLICHE E PRIVATE, LUNGO LE DIRETTRICI DI ESPANSIONE (dal 1955 in poi) |
| <input type="checkbox"/> 4 NUOVI QUARTIERI: IACP, INA CASA, ... (dal 1943 al 1955) | <input type="checkbox"/> 10 SERVIZI IN GENERE E DI COMUNITA', A SCALA DI CITTA' (Anni '60 in poi) |
| <input type="checkbox"/> 5 LOTTIZZAZIONI RESIDENZIALI, A LIBERO MERCATO (dal 1943 in poi) | <input type="checkbox"/> 11 DISTRETTI PRODUTTIVI - PIP (Anni '70 in poi: zoning) |
| <input type="checkbox"/> 6 EDILIZIA SPECIALISTICA (dal 1943 in poi) | <input type="checkbox"/> 12 QUARTIERI PEEP (Anni '70 in poi: zoning) |
| | <input type="checkbox"/> 13 ALTRO |

Tipologia rappresentativa del contesto ambientale dell'isolato: a

- | | |
|--|--|
| <input type="checkbox"/> a Villini con giardino / Ville con giardino | <input type="checkbox"/> o Capannoni commerciali |
| <input type="checkbox"/> b Palazzi ad appartamenti con bottega ad angolo | <input type="checkbox"/> p Quartieri organici (capannoni a schiera, no residenza) |
| <input type="checkbox"/> c Palazzine ad appartamenti | <input type="checkbox"/> q Centri commerciali |
| <input type="checkbox"/> d Case botteghe (artigiani o commercianti) | <input type="checkbox"/> r Rilevanti edifici, Servizi di quartiere, Strutture generali |
| <input type="checkbox"/> e Insediamenti industriali (manifatturieri) | <input type="checkbox"/> s Capannoni a schiera, senza residenza |
| <input type="checkbox"/> f Aggruppamento palazzine (edilizia popolare) | <input type="checkbox"/> t Comparti di edilizia residenziale pubblica |
| <input type="checkbox"/> g Negozi-commercio, osterie-trattorie | <input type="checkbox"/> u Case d'abitazione moderne |
| <input type="checkbox"/> h Isolato popolare: La Popolarissima | <input type="checkbox"/> v Altro: |
| <input type="checkbox"/> i Complessi / Villaggi (edilizia popolare) | <input type="checkbox"/> z Nucleo residenz. o artigianale-manifatt., borgo |
| <input type="checkbox"/> l Isolati (palazzine-palazzi) | <input type="checkbox"/> x Nucleo insediativo ex rurale |
| <input type="checkbox"/> m Ospedali / Caserme / Mercati / Consorzi | <input type="checkbox"/> y Case padronali / Casini di campagna |
| <input type="checkbox"/> n Villaggi artigiani (capannoni con abitazioni) | <input type="checkbox"/> k Nucleo insediativo rurale a corte con giardino |
| | <input type="checkbox"/> w Complesso architettonico-territoriale (villa-giardino) |

Elaborati studio tessuti:

C1.1.7 TESSUTI URBANI PER EPOCA DI FORMAZIONE. 3 - Città' moderna 1927-1938. / C1.3.5 LA PERIFERIA STORICA. 3 - Settore territoriale Ovest.

TIPOLOGIA E STORICITA'**Tipologia originaria: CASA ABITAZIONE UNIBIFAMILIARE****Epoca / anno di costruzione: DAL 1919 AL 1923, DAL 1927 AL 1933****Toponimo (dove riscontrabile):****Riferimenti cartografici:****Notizie storiche:**

ARCHITETTURA DEL PRIMO '900: cod. A051. Progetto a cura della Cooperativa La Casa Nostra e di Mauro Pasini e Arrigo Galassi. E' un progetto territoriale organico – compreso tra i viali Tassoni e Barozzi, da via Campori a via Testi – su terreni del Comune, al fine di erigere 87 fabbricati uni o bifamiliari a cura della Cooperativa edilizia fra impiegati e salariati della Manifattura Tabacchi e Cooperativa Casa del Mutilato: i lavori inizieranno nel 1919 e proseguiranno fino alla metà degli Anni '30. Abitazioni destinate a una classe sociale più abbiente rispetto a quella cui erano rivolti gli interventi dello IACP, visibile nei caratteri di uno stile tardo Liberty.

Comune di Modena

N° IDENTIFICATIVO SCHEDA: 944

Codice edificio: 14116

CARATTERISTICHE EDIFICIO / MANUFATTO

N° piani utili fuori terra: 3

Area di pertinenza: area cortiliva

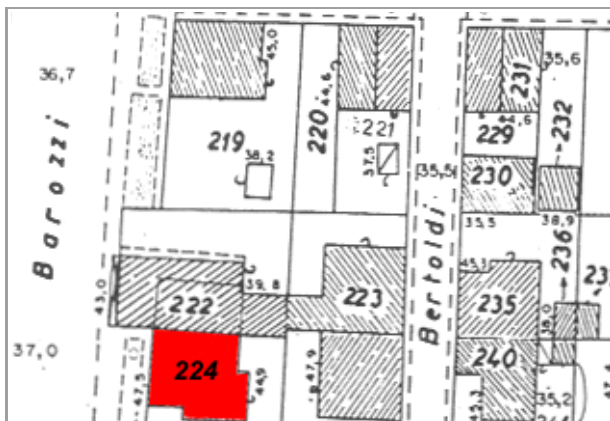
Uso attuale: residenziale

Uso attuale rispetto all'originario: invariato

Presenza di elementi architettonici di pregio e/o decorativi significativi (SI/NO): NO

Presenza di superfetazioni: nessuna

Stato di conservazione / Integrità del tipo edilizio: buono



Catasto 1984

Fonti bibliografiche:

G. Bertuzzi, Modena scomparsa: l'abbattimento delle mura, Modena 1990 / G. Bertuzzi, Trasformazioni edilizie e urbanistiche a Modena tra Ottocento e Novecento, Modena 1992 / G. Bertuzzi, Modena nuova: l'espansione urbana dalla fine Ottocento ai primi decenni Novecento, Modena 1992 / F. Baldelli, La ricostruzione. Gli anni dal 1945 al 1960, Settore Pubblica Istruzione, Modena 1996 / G. Leoni - S. Maffei, La casa popolare. Storia istituzionale e storia quotidiana IACP di Modena 1907-1997, Milano 1998 / M. Russo - R. Ruggeri, Officina Emilia. Memoria e identità: un binomio creativo, UNIMORE, Modena 2001 / L. Montedoro, La città razionalista. Urbanistica e architettura a Modena 1931-1965, Modena 2003 / L. Montedoro, La città razionalista. Modelli e frammenti. Urbanistica e architettura a Modena: 1931-1965, Modena 2004 / M. Casciato - P. Orlandi, Quale e quanta. Architettura in Emilia-Romagna nel Secondo Novecento, Bologna 2005 / V. Bulgarelli - C. Mazzeri, Città e architetture. Il Novecento a Modena, Modena 2012 / V. Bulgarelli - C. Mazzeri, Città e architetture industriali. Il Novecento a Modena, Modena 2015 / Comune di Modena, QC 1.n: Patrimonio edilizio moderno nel Comune di Modena, Modena 2003

VALORE STORICO, ARCHITETTONICO CULTURALE TESTIMONIALE**Valore Storico Culturale Testimoniale - Edilizia Minore****ELEMENTI DI INTERESSE:**

Il sistema volumetrico e il disegno delle facciate, le rifiniture esterne; muretto di recinzione dell'area cortiliva/giardino.

CONCLUSIONI:

Edificio storico di modesto interesse culturale, inteso come architettura residenziale minore, ma testimoniale per coerenza di caratteri tipologici e morfologici perchè collocato in una formazione di edifici disposti con Unitarietà di Impianto nel contesto urbano. La formazione unitaria ha una significativa riconoscibilità attuale, dovuta al posizionamento entro tessuti sorti in precedenza o successivamente, e rappresentativa di una logica urbanistica di Primo Novecento: le lottizzazioni residenziali delle prime Cooperative edilizie istituite da privati - come in questo caso, gli aggruppamenti di case popolari di inizio Novecento, gli aggruppamenti di edilizia economico popolare del periodo della Ricostruzione fra le due guerre, appartenenti al clima culturale del neorealismo architettonico. Per la valutazione relativa alla categoria di intervento edilizio, viene utilizzato lo strumento dell'indagine tipologica e della coerenza con la cultura costruttiva e compositiva del contesto.

Comune di Modena

N° IDENTIFICATIVO SCHEDA: 944

Codice edificio: 14116

DOCUMENTAZIONE FOTOGRAFICA

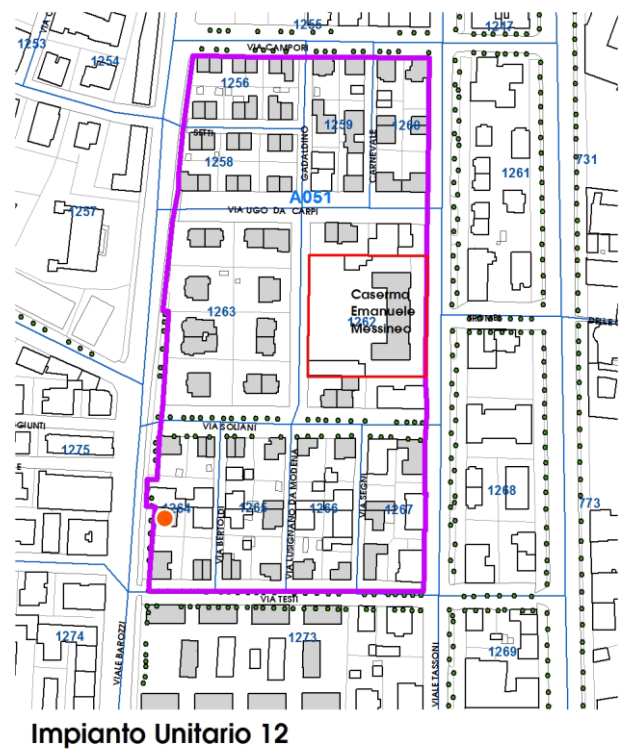
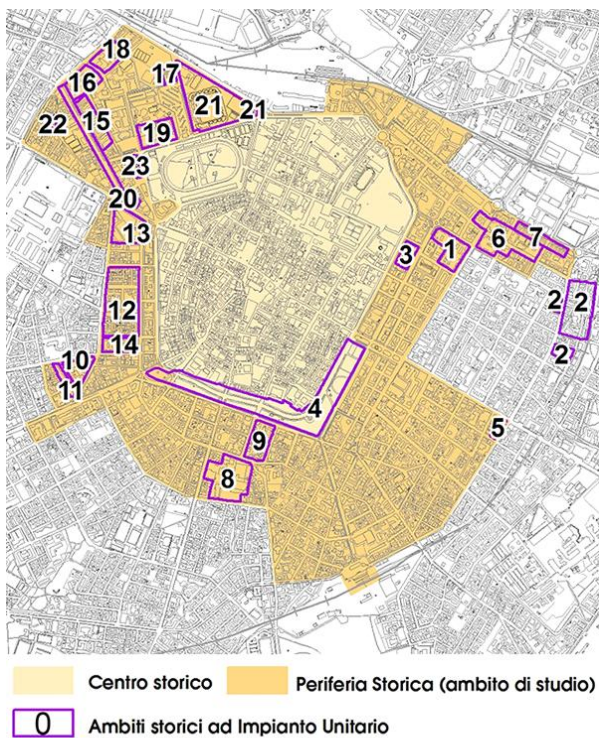


1985



2020

LOCALIZZAZIONE IMPIANTI UNITARI



Comune di Modena

N° IDENTIFICATIVO SCHEDA: 944

Codice edificio: 14116

VISTA PANORAMICA: ISOLATO NEL CONTESTO AMBIENTALE



2019 Google Immagini

VISTA DI DETTAGLIO: EDIFICIO NELL'ISOLATO



2019 Google Immagini

A cura di: Irma Palmieri, Barbara Ballestri, Francesco D'Alesio; immagini google: Andrea Reggianini.

Comune di Modena

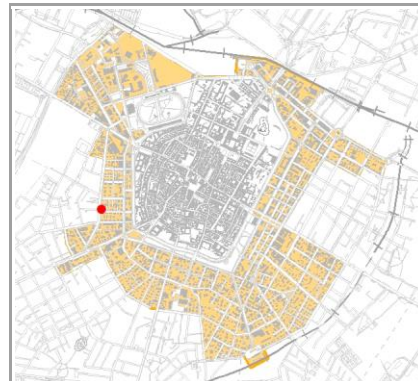
N° IDENTIFICATIVO SCHEDA: 945

Codice edificio: 14130

LOCALIZZAZIONE

TERRITORIO URBANO

Denominazione:

Villini per impiegati Manifattura Tabacchi (Cooperativa La Casa Nostra)Indirizzo: **VIA FULVIO TESTI**civico: **42**Estremi catastali 2018: Foglio **141** Mappale **226**Coordinate topografiche: **1652057,2 ; 4945273,1**Sez.Censimento (Isolato): **1264**Quartiere: **1 - CENTRO STORICO - S.CATALDO**

CONDIZIONE GIURIDICA / TUTELE / VINCOLI ESISTENTI

Proprietà del Comune di Modena: **NO**VINCOLO MONUMENTALE ai sensi del D.Lgs.42/2004 (Codice Beni Culturali e Paesaggio):
non presenteGIARDINO DI NOTEVOLE INTERESSE: **non presente**

Note:

ARCHITETTURA DEL PRIMO '900, cod. A051.

INDIVIDUAZIONE



DB topografico 2019 (1:2.000)




Foto aerea 2017 - C.G.R. s.p.a. Parma (1:2.000)

Comune di Modena**N° IDENTIFICATIVO SCHEDA: 945****Codice edificio: 14130****CARATTERISTICHE TESSUTI URBANI: ASSETTO MORFOLOGICO ORIGINARIO****Epoca edificatoria: CITTA' MODERNA DAL 1927 AL 1938 - La città' podestarile****Tipologia tessuto: 1**

- | | |
|---|--|
| <input type="checkbox"/> 1 QUADRE EDIFICATORIE (dal 1889 al 1955) | <input type="checkbox"/> 7 QUARTIERE ARTIGIANO (dal 1943 agli Anni '70) |
| <input type="checkbox"/> 2 ISOLATI RESIDENZIALI e/o ARTIGIANALI (dal 1889 al 1955) | <input type="checkbox"/> 8 ARTIGIANATO MISTO-COMMERCIALE: VIA EMILIA EST, VIA EMILIA OVEST (dal 1955 in poi) |
| <input type="checkbox"/> 3 EDILIZIA SPONTANEA, SU ASSI VIARI DI PRIMO IMPIANTO (dal 1889 al 1955) | <input type="checkbox"/> 9 LOTTIZZAZIONI, PUBBLICHE E PRIVATE, LUNGO LE DIRETTRICI DI ESPANSIONE (dal 1955 in poi) |
| <input type="checkbox"/> 4 NUOVI QUARTIERI: IACP, INA CASA, ... (dal 1943 al 1955) | <input type="checkbox"/> 10 SERVIZI IN GENERE E DI COMUNITA', A SCALA DI CITTA' (Anni '60 in poi) |
| <input type="checkbox"/> 5 LOTTIZZAZIONI RESIDENZIALI, A LIBERO MERCATO (dal 1943 in poi) | <input type="checkbox"/> 11 DISTRETTI PRODUTTIVI - PIP (Anni '70 in poi: zoning) |
| <input type="checkbox"/> 6 EDILIZIA SPECIALISTICA (dal 1943 in poi) | <input type="checkbox"/> 12 QUARTIERI PEEP (Anni '70 in poi: zoning) |
| | <input type="checkbox"/> 13 ALTRO |

Tipologia rappresentativa del contesto ambientale dell'isolato: a

- | | |
|--|--|
| <input type="checkbox"/> a Villini con giardino / Ville con giardino | <input type="checkbox"/> o Capannoni commerciali |
| <input type="checkbox"/> b Palazzi ad appartamenti con bottega ad angolo | <input type="checkbox"/> p Quartieri organici (capannoni a schiera, no residenza) |
| <input type="checkbox"/> c Palazzine ad appartamenti | <input type="checkbox"/> q Centri commerciali |
| <input type="checkbox"/> d Case botteghe (artigiani o commercianti) | <input type="checkbox"/> r Rilevanti edifici, Servizi di quartiere, Strutture generali |
| <input type="checkbox"/> e Insediamenti industriali (manifatturieri) | <input type="checkbox"/> s Capannoni a schiera, senza residenza |
| <input type="checkbox"/> f Aggruppamento palazzine (edilizia popolare) | <input type="checkbox"/> t Comparti di edilizia residenziale pubblica |
| <input type="checkbox"/> g Negozi-commercio, osterie-trattorie | <input type="checkbox"/> u Case d'abitazione moderne |
| <input type="checkbox"/> h Isolato popolare: La Popolarissima | <input type="checkbox"/> v Altro: |
| <input type="checkbox"/> i Complessi / Villaggi (edilizia popolare) | <input type="checkbox"/> z Nucleo residenz. o artigianale-manifatt., borgo |
| <input type="checkbox"/> l Isolati (palazzine-palazzi) | <input type="checkbox"/> x Nucleo insediativo ex rurale |
| <input type="checkbox"/> m Ospedali / Caserme / Mercati / Consorzi | <input type="checkbox"/> y Case padronali / Casini di campagna |
| <input type="checkbox"/> n Villaggi artigiani (capannoni con abitazioni) | <input type="checkbox"/> k Nucleo insediativo rurale a corte con giardino |
| | <input type="checkbox"/> w Complesso architettonico-territoriale (villa-giardino) |

Elaborati studio tessuti:

C1.1.7 TESSUTI URBANI PER EPOCA DI FORMAZIONE. 3 - Città' moderna 1927-1938. / C1.3.5 LA PERIFERIA STORICA. 3 - Settore territoriale Ovest.

TIPOLOGIA E STORICITA'**Tipologia originaria: CASA ABITAZIONE UNIBIFAMILIARE****Epoca / anno di costruzione: DAL 1919 AL 1923, DAL 1927 AL 1933****Toponimo (dove riscontrabile):****Riferimenti cartografici:****Notizie storiche:**

ARCHITETTURA DEL PRIMO '900: cod. A051. Progetto a cura della Cooperativa La Casa Nostra e di Mauro Pasini e Arrigo Galassi. E' un progetto territoriale organico – compreso tra i viali Tassoni e Barozzi, da via Campori a via Testi – su terreni del Comune, al fine di erigere 87 fabbricati uni o bifamiliari a cura della Cooperativa edilizia fra impiegati e salariati della Manifattura Tabacchi e Cooperativa Casa del Mutilato: i lavori inizieranno nel 1919 e proseguiranno fino alla metà degli Anni '30. Abitazioni destinate a una classe sociale più abbiente rispetto a quella cui erano rivolti gli interventi dello IACP, visibile nei caratteri di uno stile tardo Liberty.

Comune di Modena

N° IDENTIFICATIVO SCHEDA: 945

Codice edificio: 14130

CARATTERISTICHE EDIFICIO / MANUFATTO

N° piani utili fuori terra: 2

Area di pertinenza: area cortiliva

Uso attuale: residenziale

Uso attuale rispetto all'originario: invariato

Presenza di elementi architettonici di pregio e/o decorativi significativi (SI/NO): NO

Presenza di superfetazioni: nessuna

Stato di conservazione / Integrità del tipo edilizio: buono



Catasto 1984

Fonti bibliografiche:

G. Bertuzzi, Modena scomparsa: l'abbattimento delle mura, Modena 1990 / G. Bertuzzi, Trasformazioni edilizie e urbanistiche a Modena tra Ottocento e Novecento, Modena 1992 / G. Bertuzzi, Modena nuova: l'espansione urbana dalla fine Ottocento ai primi decenni Novecento, Modena 1992 / F. Baldelli, La ricostruzione. Gli anni dal 1945 al 1960, Settore Pubblica Istruzione, Modena 1996 / G. Leoni - S. Maffei, La casa popolare. Storia istituzionale e storia quotidiana IACP di Modena 1907-1997, Milano 1998 / M. Russo - R. Ruggeri, Officina Emilia. Memoria e identità: un binomio creativo, UNIMORE, Modena 2001 / L. Montedoro, La città razionalista. Urbanistica e architettura a Modena 1931-1965, Modena 2003 / L. Montedoro, La città razionalista. Modelli e frammenti. Urbanistica e architettura a Modena: 1931-1965, Modena 2004 / M. Casciato - P. Orlandi, Quale e quanta. Architettura in Emilia-Romagna nel Secondo Novecento, Bologna 2005 / V. Bulgarelli - C. Mazzeri, Città e architetture. Il Novecento a Modena, Modena 2012 / V. Bulgarelli - C. Mazzeri, Città e architetture industriali. Il Novecento a Modena, Modena 2015 / Comune di Modena, QC 1.n: Patrimonio edilizio moderno nel Comune di Modena, Modena 2003

VALORE STORICO, ARCHITETTONICO CULTURALE TESTIMONIALE**Valore Storico Culturale Testimoniale - Edilizia Minore****ELEMENTI DI INTERESSE:**

Il sistema volumetrico e il disegno delle facciate, le rifiniture esterne; muretto di recinzione dell'area cortiliva/giardino retrostante.

CONCLUSIONI:

Edificio storico di modesto interesse culturale, inteso come architettura residenziale minore, ma testimoniale per coerenza di caratteri tipologici e morfologici perchè collocato in una formazione di edifici disposti con Unitarietà di Impianto nel contesto urbano. La formazione unitaria ha una significativa riconoscibilità attuale, dovuta al posizionamento entro tessuti sorti in precedenza o successivamente, e rappresentativa di una logica urbanistica di Primo Novecento: le lottizzazioni residenziali delle prime Cooperative edilizie istituite da privati - come in questo caso, gli aggruppamenti di case popolari di inizio Novecento, gli aggruppamenti di edilizia economico popolare del periodo della Ricostruzione fra le due guerre, appartenenti al clima culturale del neorealismo architettonico. Per la valutazione relativa alla categoria di intervento edilizio, viene utilizzato lo strumento dell'indagine tipologica e della coerenza con la cultura costruttiva e compositiva del contesto.

Comune di Modena

N° IDENTIFICATIVO SCHEDA: 945

Codice edificio: 14130

DOCUMENTAZIONE FOTOGRAFICA

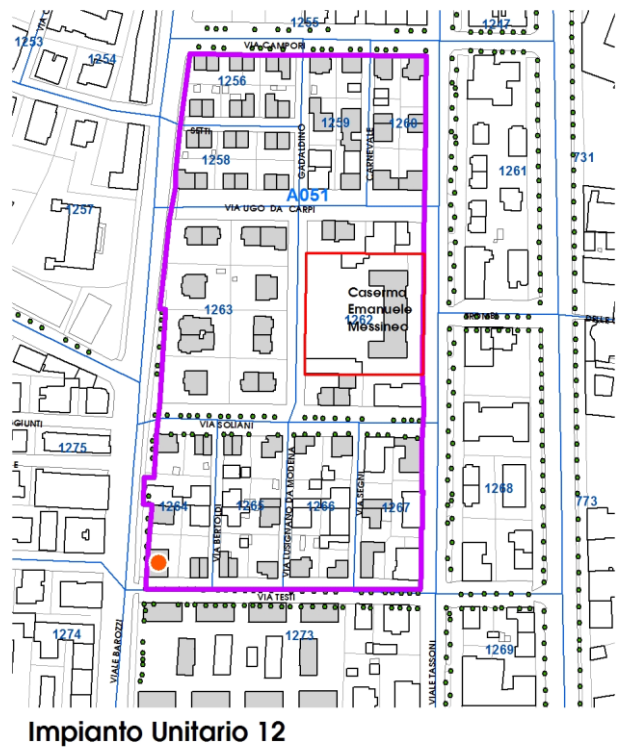
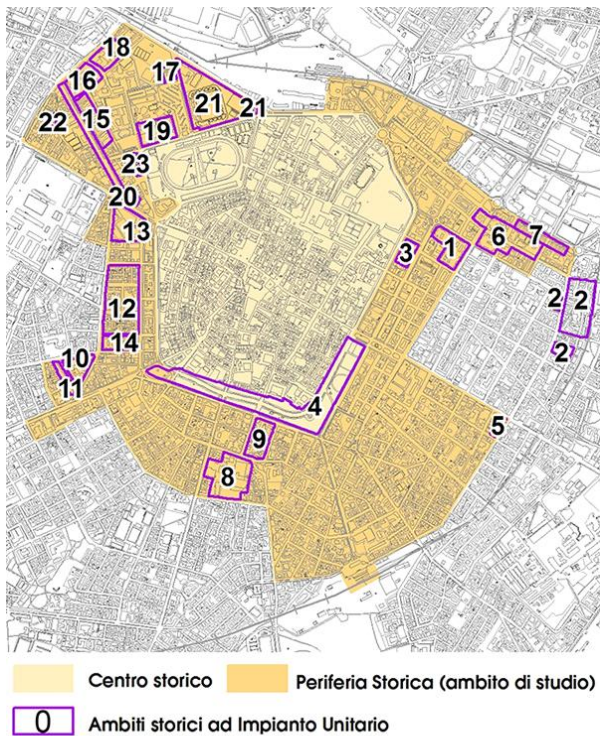


1985



2020

LOCALIZZAZIONE IMPIANTI UNITARI



Comune di Modena

N° IDENTIFICATIVO SCHEDA: 945

Codice edificio: 14130

VISTA PANORAMICA: ISOLATO NEL CONTESTO AMBIENTALE



2019 Google Immagini

VISTA DI DETTAGLIO: EDIFICIO NELL'ISOLATO



2019 Google Immagini

A cura di: Irma Palmieri, Barbara Ballestri, Francesco D'Alesio; immagini google: Andrea Reggianini.

Comune di Modena

N° IDENTIFICATIVO SCHEDA: 946

Codice edificio: 14149

LOCALIZZAZIONE

TERRITORIO URBANO

Denominazione:

Villini per impiegati Manifattura Tabacchi (Cooperativa La Casa Nostra)

Indirizzo: VIA FULVIO TESTI

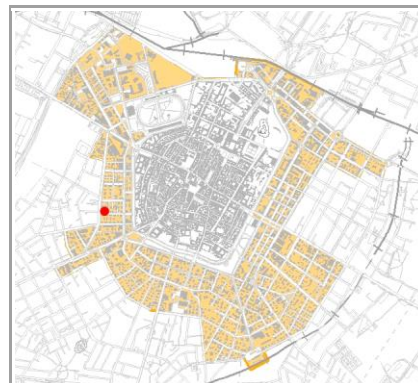
civico: 36

Estremi catastali 2018: Foglio 141 Mappale 227

Coordinate topografiche: 1652078,6 ; 4945272,8

Sez.Censimento (Isolato): 1264

Quartiere: 1 - CENTRO STORICO - S.CATALDO



CONDIZIONE GIURIDICA / TUTELE / VINCOLI ESISTENTI

Proprietà del Comune di Modena: NO

VINCOLO MONUMENTALE ai sensi del D.Lgs.42/2004 (Codice Beni Culturali e Paesaggio):
non presente

GIARDINO DI NOTEVOLE INTERESSE: non presente

Note:

ARCHITETTURA DEL PRIMO '900, cod. A051.

INDIVIDUAZIONE



DB topografico 2019 (1:2.000)




Foto aerea 2017 - C.G.R. s.p.a. Parma (1:2.000)

Comune di Modena**N° IDENTIFICATIVO SCHEDA: 946****Codice edificio: 14149****CARATTERISTICHE TESSUTI URBANI: ASSETTO MORFOLOGICO ORIGINARIO****Epoca edificatoria: CITTA' MODERNA DAL 1927 AL 1938 - La città' podestarile****Tipologia tessuto: 1**

- | | |
|---|--|
| <input type="checkbox"/> 1 QUADRE EDIFICATORIE (dal 1889 al 1955) | <input type="checkbox"/> 7 QUARTIERE ARTIGIANO (dal 1943 agli Anni '70) |
| <input type="checkbox"/> 2 ISOLATI RESIDENZIALI e/o ARTIGIANALI (dal 1889 al 1955) | <input type="checkbox"/> 8 ARTIGIANATO MISTO-COMMERCIALE: VIA EMILIA EST, VIA EMILIA OVEST (dal 1955 in poi) |
| <input type="checkbox"/> 3 EDILIZIA SPONTANEA, SU ASSI VIARI DI PRIMO IMPIANTO (dal 1889 al 1955) | <input type="checkbox"/> 9 LOTTIZZAZIONI, PUBBLICHE E PRIVATE, LUNGO LE DIRETTRICI DI ESPANSIONE (dal 1955 in poi) |
| <input type="checkbox"/> 4 NUOVI QUARTIERI: IACP, INA CASA, ... (dal 1943 al 1955) | <input type="checkbox"/> 10 SERVIZI IN GENERE E DI COMUNITA', A SCALA DI CITTA' (Anni '60 in poi) |
| <input type="checkbox"/> 5 LOTTIZZAZIONI RESIDENZIALI, A LIBERO MERCATO (dal 1943 in poi) | <input type="checkbox"/> 11 DISTRETTI PRODUTTIVI - PIP (Anni '70 in poi: zoning) |
| <input type="checkbox"/> 6 EDILIZIA SPECIALISTICA (dal 1943 in poi) | <input type="checkbox"/> 12 QUARTIERI PEEP (Anni '70 in poi: zoning) |
| | <input type="checkbox"/> 13 ALTRO |

Tipologia rappresentativa del contesto ambientale dell'isolato: a

- | | |
|--|--|
| <input type="checkbox"/> a Villini con giardino / Ville con giardino | <input type="checkbox"/> o Capannoni commerciali |
| <input type="checkbox"/> b Palazzi ad appartamenti con bottega ad angolo | <input type="checkbox"/> p Quartieri organici (capannoni a schiera, no residenza) |
| <input type="checkbox"/> c Palazzine ad appartamenti | <input type="checkbox"/> q Centri commerciali |
| <input type="checkbox"/> d Case botteghe (artigiani o commercianti) | <input type="checkbox"/> r Rilevanti edifici, Servizi di quartiere, Strutture generali |
| <input type="checkbox"/> e Insediamenti industriali (manifatturieri) | <input type="checkbox"/> s Capannoni a schiera, senza residenza |
| <input type="checkbox"/> f Aggruppamento palazzine (edilizia popolare) | <input type="checkbox"/> t Comparti di edilizia residenziale pubblica |
| <input type="checkbox"/> g Negozi-commercio, osterie-trattorie | <input type="checkbox"/> u Case d'abitazione moderne |
| <input type="checkbox"/> h Isolato popolare: La Popolarissima | <input type="checkbox"/> v Altro: |
| <input type="checkbox"/> i Complessi / Villaggi (edilizia popolare) | <input type="checkbox"/> z Nucleo residenz. o artigianale-manifatt., borgo |
| <input type="checkbox"/> l Isolati (palazzine-palazzi) | <input type="checkbox"/> x Nucleo insediativo ex rurale |
| <input type="checkbox"/> m Ospedali / Caserme / Mercati / Consorzi | <input type="checkbox"/> y Case padronali / Casini di campagna |
| <input type="checkbox"/> n Villaggi artigiani (capannoni con abitazioni) | <input type="checkbox"/> k Nucleo insediativo rurale a corte con giardino |
| | <input type="checkbox"/> w Complesso architettonico-territoriale (villa-giardino) |

Elaborati studio tessuti:

C1.1.7 TESSUTI URBANI PER EPOCA DI FORMAZIONE. 3 - Città' moderna 1927-1938. / C1.3.5 LA PERIFERIA STORICA. 3 - Settore territoriale Ovest.

TIPOLOGIA E STORICITA'**Tipologia originaria: CASA ABITAZIONE UNIBIFAMILIARE****Epoca / anno di costruzione: DAL 1919 AL 1923, DAL 1927 AL 1933****Toponimo (dove riscontrabile):****Riferimenti cartografici:****Notizie storiche:**

ARCHITETTURA DEL PRIMO '900: cod. A051. Progetto a cura della Cooperativa La Casa Nostra e di Mauro Pasini e Arrigo Galassi. E' un progetto territoriale organico – compreso tra i viali Tassoni e Barozzi, da via Campori a via Testi – su terreni del Comune, al fine di erigere 87 fabbricati uni o bifamiliari a cura della Cooperativa edilizia fra impiegati e salariati della Manifattura Tabacchi e Cooperativa Casa del Mutilato: i lavori inizieranno nel 1919 e proseguiranno fino alla metà degli Anni '30. Abitazioni destinate a una classe sociale più abbiente rispetto a quella cui erano rivolti gli interventi dello IACP, visibile nei caratteri di uno stile tardo Liberty.

Comune di Modena

N° IDENTIFICATIVO SCHEDA: 946

Codice edificio: 14149

CARATTERISTICHE EDIFICIO / MANUFATTO

N° piani utili fuori terra: 2

Area di pertinenza: area cortiliva

Uso attuale: residenziale

Uso attuale rispetto all'originario: invariato

Presenza di elementi architettonici di pregio e/o decorativi significativi (SI/NO): NO

Presenza di superfetazioni: nessuna

Stato di conservazione / Integrità del tipo edilizio: buono



Catasto 1984

Fonti bibliografiche:

G. Bertuzzi, Modena scomparsa: l'abbattimento delle mura, Modena 1990 / G. Bertuzzi, Trasformazioni edilizie e urbanistiche a Modena tra Ottocento e Novecento, Modena 1992 / G. Bertuzzi, Modena nuova: l'espansione urbana dalla fine Ottocento ai primi decenni Novecento, Modena 1992 / F. Baldelli, La ricostruzione. Gli anni dal 1945 al 1960, Settore Pubblica Istruzione, Modena 1996 / G. Leoni - S. Maffei, La casa popolare. Storia istituzionale e storia quotidiana IACP di Modena 1907-1997, Milano 1998 / M. Russo - R. Ruggeri, Officina Emilia. Memoria e identità: un binomio creativo, UNIMORE, Modena 2001 / L. Montedoro, La città razionalista. Urbanistica e architettura a Modena 1931-1965, Modena 2003 / L. Montedoro, La città razionalista. Modelli e frammenti. Urbanistica e architettura a Modena: 1931-1965, Modena 2004 / M. Casciato - P. Orlandi, Quale e quanta. Architettura in Emilia-Romagna nel Secondo Novecento, Bologna 2005 / V. Bulgarelli - C. Mazzeri, Città e architetture. Il Novecento a Modena, Modena 2012 / V. Bulgarelli - C. Mazzeri, Città e architetture industriali. Il Novecento a Modena, Modena 2015 / Comune di Modena, QC 1.n: Patrimonio edilizio moderno nel Comune di Modena, Modena 2003

VALORE STORICO, ARCHITETTONICO CULTURALE TESTIMONIALE**Valore Storico Culturale Testimoniale - Edilizia Minore****ELEMENTI DI INTERESSE:**

Il sistema volumetrico e il disegno delle facciate, le rifiniture esterne; muretto di recinzione dell'area cortiliva/giardino retrostante.

CONCLUSIONI:

Edificio storico di modesto interesse culturale, inteso come architettura residenziale minore, ma testimoniale per coerenza di caratteri tipologici e morfologici perchè collocato in una formazione di edifici disposti con Unitarietà di Impianto nel contesto urbano. La formazione unitaria ha una significativa riconoscibilità attuale, dovuta al posizionamento entro tessuti sorti in precedenza o successivamente, e rappresentativa di una logica urbanistica di Primo Novecento: le lottizzazioni residenziali delle prime Cooperative edilizie istituite da privati - come in questo caso, gli aggruppamenti di case popolari di inizio Novecento, gli aggruppamenti di edilizia economico popolare del periodo della Ricostruzione fra le due guerre, appartenenti al clima culturale del neorealismo architettonico. Per la valutazione relativa alla categoria di intervento edilizio, viene utilizzato lo strumento dell'indagine tipologica e della coerenza con la cultura costruttiva e compositiva del contesto.

Comune di Modena


N° IDENTIFICATIVO SCHEDA: 946

Codice edificio: 14149

DOCUMENTAZIONE FOTOGRAFICA

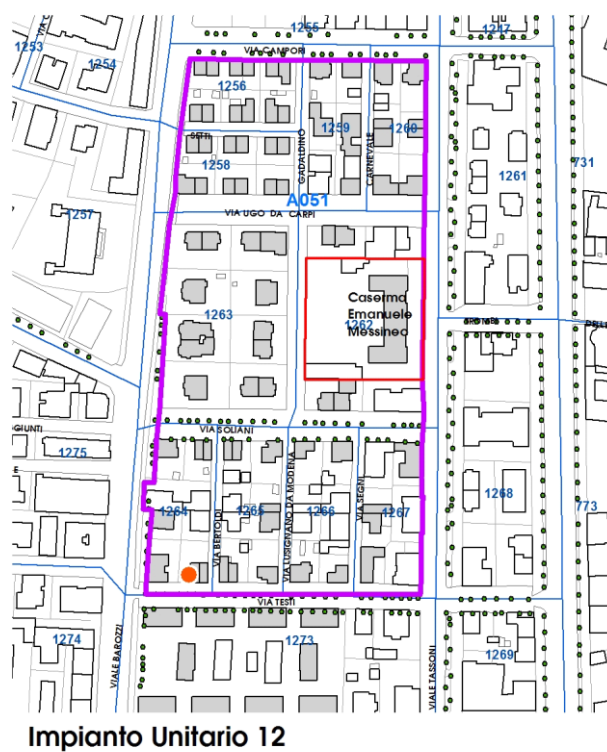
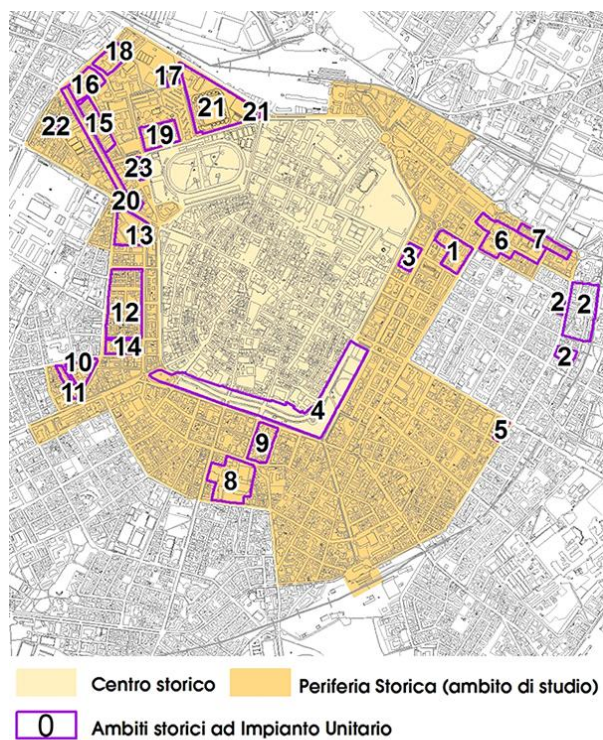


1985



2020

LOCALIZZAZIONE IMPIANTI UNITARI



Comune di Modena

N° IDENTIFICATIVO SCHEDA: 946

Codice edificio: 14149

VISTA PANORAMICA: ISOLATO NEL CONTESTO AMBIENTALE



2019 Google Immagini

VISTA DI DETTAGLIO: EDIFICIO NELL'ISOLATO



2019 Google Immagini

A cura di: Irma Palmieri, Barbara Ballestri, Francesco D'Alesio; immagini google: Andrea Reggianini.

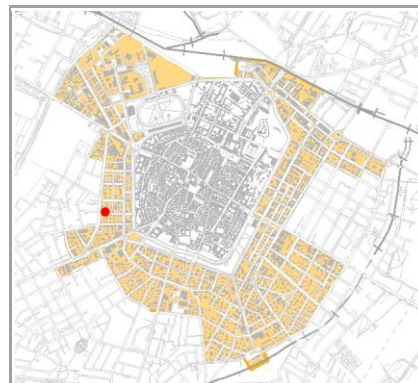
Comune di Modena

N° IDENTIFICATIVO SCHEDA: 947

Codice edificio: 14129

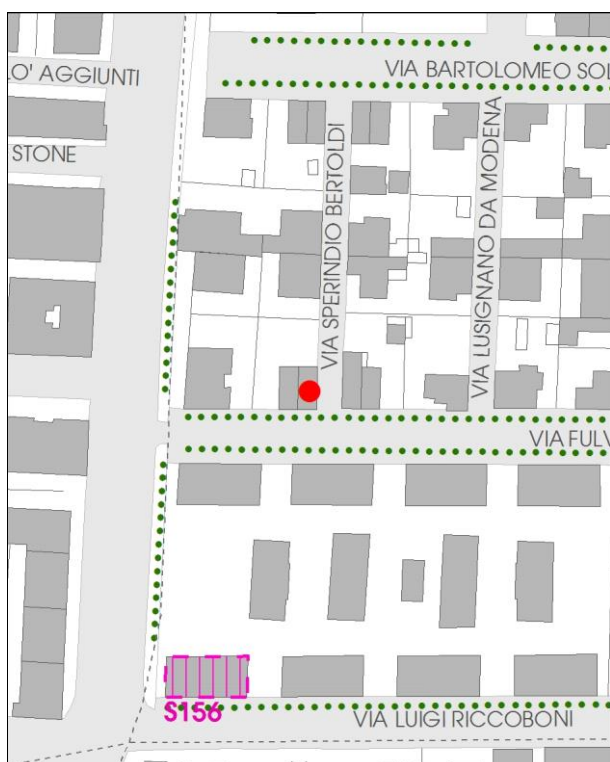
LOCALIZZAZIONE**TERRITORIO URBANO**

Denominazione:

Villini per impiegati Manifattura Tabacchi (Cooperativa La Casa Nostra)Indirizzo: **VIA SPERINDIO BERTOLDI**civico: **20**Estremi catastali 2018: Foglio **141** Mappale **228**Coordinate topografiche: **1652084,2 ; 4945270,1**Sez.Censimento (Isolato): **1264**Quartiere: **1 - CENTRO STORICO - S.CATALDO****CONDIZIONE GIURIDICA / TUTELE / VINCOLI ESISTENTI**Proprietà del Comune di Modena: **NO**VINCOLO MONUMENTALE ai sensi del D.Lgs.42/2004 (Codice Beni Culturali e Paesaggio):
non presenteGIARDINO DI NOTEVOLE INTERESSE: **non presente**

Note:

ARCHITETTURA DEL PRIMO '900, cod. A051.

INDIVIDUAZIONE

DB topografico 2019 (1:2.000)



Foto aerea 2017 - C.G.R. s.p.a. Parma (1:2.000)

Comune di Modena**N° IDENTIFICATIVO SCHEDA: 947****Codice edificio: 14129****CARATTERISTICHE TESSUTI URBANI: ASSETTO MORFOLOGICO ORIGINARIO****Epoca edificatoria: CITTA' MODERNA DAL 1927 AL 1938 - La città' podestarile****Tipologia tessuto: 1**

- | | |
|---|--|
| <input type="checkbox"/> 1 QUADRE EDIFICATORIE (dal 1889 al 1955) | <input type="checkbox"/> 7 QUARTIERE ARTIGIANO (dal 1943 agli Anni '70) |
| <input type="checkbox"/> 2 ISOLATI RESIDENZIALI e/o ARTIGIANALI (dal 1889 al 1955) | <input type="checkbox"/> 8 ARTIGIANATO MISTO-COMMERCIALE: VIA EMILIA EST, VIA EMILIA OVEST (dal 1955 in poi) |
| <input type="checkbox"/> 3 EDILIZIA SPONTANEA, SU ASSI VIARI DI PRIMO IMPIANTO (dal 1889 al 1955) | <input type="checkbox"/> 9 LOTTIZZAZIONI, PUBBLICHE E PRIVATE, LUNGO LE DIRETTRICI DI ESPANSIONE (dal 1955 in poi) |
| <input type="checkbox"/> 4 NUOVI QUARTIERI: IACP, INA CASA, ... (dal 1943 al 1955) | <input type="checkbox"/> 10 SERVIZI IN GENERE E DI COMUNITA', A SCALA DI CITTA' (Anni '60 in poi) |
| <input type="checkbox"/> 5 LOTTIZZAZIONI RESIDENZIALI, A LIBERO MERCATO (dal 1943 in poi) | <input type="checkbox"/> 11 DISTRETTI PRODUTTIVI - PIP (Anni '70 in poi: zoning) |
| <input type="checkbox"/> 6 EDILIZIA SPECIALISTICA (dal 1943 in poi) | <input type="checkbox"/> 12 QUARTIERI PEEP (Anni '70 in poi: zoning) |
| | <input type="checkbox"/> 13 ALTRO |

Tipologia rappresentativa del contesto ambientale dell'isolato: a

- | | |
|--|--|
| <input type="checkbox"/> a Villini con giardino / Ville con giardino | <input type="checkbox"/> o Capannoni commerciali |
| <input type="checkbox"/> b Palazzi ad appartamenti con bottega ad angolo | <input type="checkbox"/> p Quartieri organici (capannoni a schiera, no residenza) |
| <input type="checkbox"/> c Palazzine ad appartamenti | <input type="checkbox"/> q Centri commerciali |
| <input type="checkbox"/> d Case botteghe (artigiani o commercianti) | <input type="checkbox"/> r Rilevanti edifici, Servizi di quartiere, Strutture generali |
| <input type="checkbox"/> e Insediamenti industriali (manifatturieri) | <input type="checkbox"/> s Capannoni a schiera, senza residenza |
| <input type="checkbox"/> f Aggruppamento palazzine (edilizia popolare) | <input type="checkbox"/> t Comparti di edilizia residenziale pubblica |
| <input type="checkbox"/> g Negozi-commercio, osterie-trattorie | <input type="checkbox"/> u Case d'abitazione moderne |
| <input type="checkbox"/> h Isolato popolare: La Popolarissima | <input type="checkbox"/> v Altro: |
| <input type="checkbox"/> i Complessi / Villaggi (edilizia popolare) | <input type="checkbox"/> z Nucleo residenz. o artigianale-manifatt., borgo |
| <input type="checkbox"/> l Isolati (palazzine-palazzi) | <input type="checkbox"/> x Nucleo insediativo ex rurale |
| <input type="checkbox"/> m Ospedali / Caserme / Mercati / Consorzi | <input type="checkbox"/> y Case padronali / Casini di campagna |
| <input type="checkbox"/> n Villaggi artigiani (capannoni con abitazioni) | <input type="checkbox"/> k Nucleo insediativo rurale a corte con giardino |
| | <input type="checkbox"/> w Complesso architettonico-territoriale (villa-giardino) |

Elaborati studio tessuti:

C1.1.7 TESSUTI URBANI PER EPOCA DI FORMAZIONE. 3 - Città' moderna 1927-1938. / C1.3.5 LA PERIFERIA STORICA. 3 - Settore territoriale Ovest.

TIPOLOGIA E STORICITA'**Tipologia originaria: CASA ABITAZIONE UNIBIFAMILIARE****Epoca / anno di costruzione: DAL 1919 AL 1923, DAL 1927 AL 1933****Toponimo (dove riscontrabile):****Riferimenti cartografici:****Notizie storiche:**

ARCHITETTURA DEL PRIMO '900: cod. A051. Progetto a cura della Cooperativa La Casa Nostra e di Mauro Pasini e Arrigo Galassi. E' un progetto territoriale organico – compreso tra i viali Tassoni e Barozzi, da via Campori a via Testi – su terreni del Comune, al fine di erigere 87 fabbricati uni o bifamiliari a cura della Cooperativa edilizia fra impiegati e salariati della Manifattura Tabacchi e Cooperativa Casa del Mutilato: i lavori inizieranno nel 1919 e proseguiranno fino alla metà degli Anni '30. Abitazioni destinate a una classe sociale più abbiente rispetto a quella cui erano rivolti gli interventi dello IACP, visibile nei caratteri di uno stile tardo Liberty.

Comune di Modena

N° IDENTIFICATIVO SCHEDA: 947

Codice edificio: 14129

CARATTERISTICHE EDIFICIO / MANUFATTO

N° piani utili fuori terra: 2

Area di pertinenza: area cortiliva

Uso attuale: residenziale

Uso attuale rispetto all'originario: invariato

Presenza di elementi architettonici di pregio e/o decorativi significativi (SI/NO): NO

Presenza di superfetazioni: nessuna

Stato di conservazione / Integrità del tipo edilizio: buono



Catasto 1984

Fonti bibliografiche:

G. Bertuzzi, Modena scomparsa: l'abbattimento delle mura, Modena 1990 / G. Bertuzzi, Trasformazioni edilizie e urbanistiche a Modena tra Ottocento e Novecento, Modena 1992 / G. Bertuzzi, Modena nuova: l'espansione urbana dalla fine Ottocento ai primi decenni Novecento, Modena 1992 / F. Baldelli, La ricostruzione. Gli anni dal 1945 al 1960, Settore Pubblica Istruzione, Modena 1996 / G. Leoni - S. Maffei, La casa popolare. Storia istituzionale e storia quotidiana IACP di Modena 1907-1997, Milano 1998 / M. Russo - R. Ruggeri, Officina Emilia. Memoria e identità: un binomio creativo, UNIMORE, Modena 2001 / L. Montedoro, La città razionalista. Urbanistica e architettura a Modena 1931-1965, Modena 2003 / L. Montedoro, La città razionalista. Modelli e frammenti. Urbanistica e architettura a Modena: 1931-1965, Modena 2004 / M. Casciato - P. Orlandi, Quale e quanta. Architettura in Emilia-Romagna nel Secondo Novecento, Bologna 2005 / V. Bulgarelli - C. Mazzeri, Città e architetture. Il Novecento a Modena, Modena 2012 / V. Bulgarelli - C. Mazzeri, Città e architetture industriali. Il Novecento a Modena, Modena 2015 / Comune di Modena, QC 1.n: Patrimonio edilizio moderno nel Comune di Modena, Modena 2003

VALORE STORICO, ARCHITETTONICO CULTURALE TESTIMONIALE**Valore Storico Culturale Testimoniale - Edilizia Minore****ELEMENTI DI INTERESSE:**

Il sistema volumetrico e il disegno delle facciate, le rifiniture esterne; muretto di recinzione dell'area cortiliva/giardino retrostante.

CONCLUSIONI:

Edificio storico di modesto interesse culturale, inteso come architettura residenziale minore, ma testimoniale per coerenza di caratteri tipologici e morfologici perchè collocato in una formazione di edifici disposti con Unitarietà di Impianto nel contesto urbano. La formazione unitaria ha una significativa riconoscibilità attuale, dovuta al posizionamento entro tessuti sorti in precedenza o successivamente, e rappresentativa di una logica urbanistica di Primo Novecento: le lottizzazioni residenziali delle prime Cooperative edilizie istituite da privati - come in questo caso, gli aggruppamenti di case popolari di inizio Novecento, gli aggruppamenti di edilizia economico popolare del periodo della Ricostruzione fra le due guerre, appartenenti al clima culturale del neorealismo architettonico. Per la valutazione relativa alla categoria di intervento edilizio, viene utilizzato lo strumento dell'indagine tipologica e della coerenza con la cultura costruttiva e compositiva del contesto.

Comune di Modena

N° IDENTIFICATIVO SCHEDA: 947

Codice edificio: 14129

DOCUMENTAZIONE FOTOGRAFICA

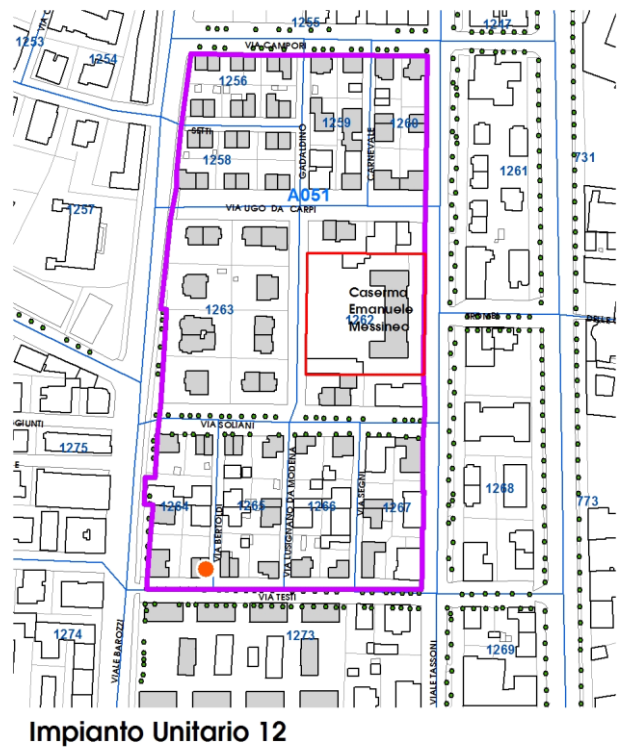
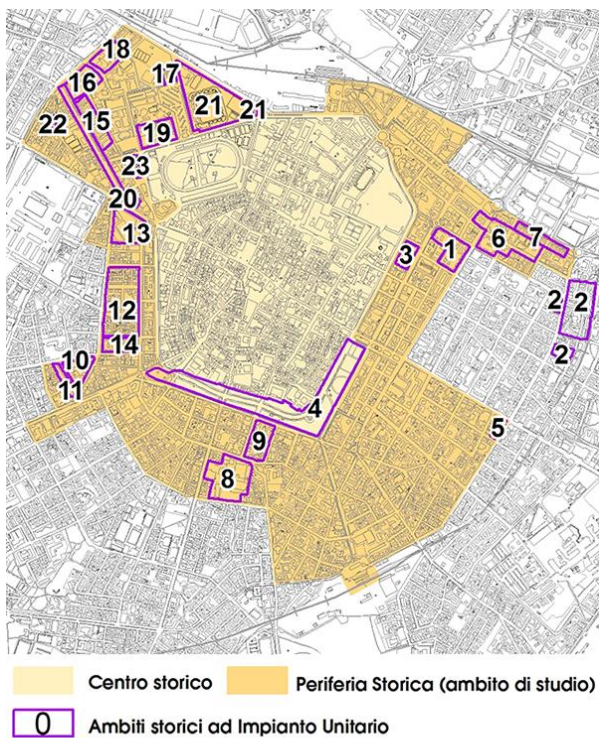


1989



2020

LOCALIZZAZIONE IMPIANTI UNITARI



Comune di Modena

N° IDENTIFICATIVO SCHEDA: 947

Codice edificio: 14129

VISTA PANORAMICA: ISOLATO NEL CONTESTO AMBIENTALE



2019 Google Immagini

VISTA DI DETTAGLIO: EDIFICIO NELL'ISOLATO



2019 Google Immagini

A cura di: Irma Palmieri, Barbara Ballestri, Francesco D'Alesio; immagini google: Andrea Reggianini.

Comune di Modena

N° IDENTIFICATIVO SCHEDA: 948

Codice edificio: 14067

LOCALIZZAZIONE

TERRITORIO URBANO

Denominazione:

Villini per impiegati Manifattura Tabacchi (Cooperativa La Casa Nostra)

Indirizzo: VIA BARTOLOMEO SOLIANI

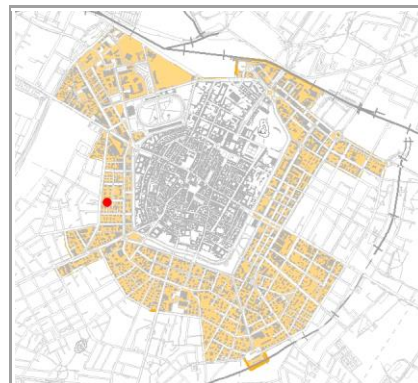
civico: 9

Estremi catastali 2018: Foglio 141 Mappale 229

Coordinate topografiche: 1652097,6 ; 4945342,2

Sez.Censimento (Isolato): 1265

Quartiere: 1 - CENTRO STORICO - S.CATALDO



CONDIZIONE GIURIDICA / TUTELE / VINCOLI ESISTENTI

Proprietà del Comune di Modena: NO

VINCOLO MONUMENTALE ai sensi del D.Lgs.42/2004 (Codice Beni Culturali e Paesaggio):
non presente

GIARDINO DI NOTEVOLE INTERESSE: non presente

Note:

ARCHITETTURA DEL PRIMO '900, cod. A051.

INDIVIDUAZIONE



DB topografico 2019 (1:2.000)

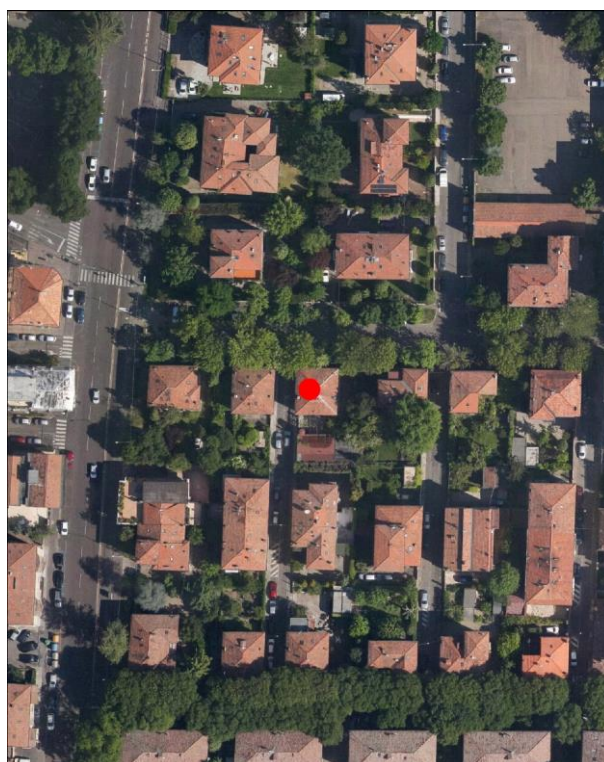


Foto aerea 2017 - C.G.R. s.p.a. Parma (1:2.000)

Comune di Modena**N° IDENTIFICATIVO SCHEDA: 948****Codice edificio: 14067****CARATTERISTICHE TESSUTI URBANI: ASSETTO MORFOLOGICO ORIGINARIO****Epoca edificatoria: CITTA' MODERNA DAL 1927 AL 1938 - La città' podestarile****Tipologia tessuto: 1**

- | | |
|---|--|
| <input type="checkbox"/> 1 QUADRE EDIFICATORIE (dal 1889 al 1955) | <input type="checkbox"/> 7 QUARTIERE ARTIGIANO (dal 1943 agli Anni '70) |
| <input type="checkbox"/> 2 ISOLATI RESIDENZIALI e/o ARTIGIANALI (dal 1889 al 1955) | <input type="checkbox"/> 8 ARTIGIANATO MISTO-COMMERCIALE: VIA EMILIA EST, VIA EMILIA OVEST (dal 1955 in poi) |
| <input type="checkbox"/> 3 EDILIZIA SPONTANEA, SU ASSI VIARI DI PRIMO IMPIANTO (dal 1889 al 1955) | <input type="checkbox"/> 9 LOTTIZZAZIONI, PUBBLICHE E PRIVATE, LUNGO LE DIRETTRICI DI ESPANSIONE (dal 1955 in poi) |
| <input type="checkbox"/> 4 NUOVI QUARTIERI: IACP, INA CASA, ... (dal 1943 al 1955) | <input type="checkbox"/> 10 SERVIZI IN GENERE E DI COMUNITA', A SCALA DI CITTA' (Anni '60 in poi) |
| <input type="checkbox"/> 5 LOTTIZZAZIONI RESIDENZIALI, A LIBERO MERCATO (dal 1943 in poi) | <input type="checkbox"/> 11 DISTRETTI PRODUTTIVI - PIP (Anni '70 in poi: zoning) |
| <input type="checkbox"/> 6 EDILIZIA SPECIALISTICA (dal 1943 in poi) | <input type="checkbox"/> 12 QUARTIERI PEEP (Anni '70 in poi: zoning) |
| | <input type="checkbox"/> 13 ALTRO |

Tipologia rappresentativa del contesto ambientale dell'isolato: a

- | | |
|--|--|
| <input type="checkbox"/> a Villini con giardino / Ville con giardino | <input type="checkbox"/> o Capannoni commerciali |
| <input type="checkbox"/> b Palazzi ad appartamenti con bottega ad angolo | <input type="checkbox"/> p Quartieri organici (capannoni a schiera, no residenza) |
| <input type="checkbox"/> c Palazzine ad appartamenti | <input type="checkbox"/> q Centri commerciali |
| <input type="checkbox"/> d Case botteghe (artigiani o commercianti) | <input type="checkbox"/> r Rilevanti edifici, Servizi di quartiere, Strutture generali |
| <input type="checkbox"/> e Insediamenti industriali (manifatturieri) | <input type="checkbox"/> s Capannoni a schiera, senza residenza |
| <input type="checkbox"/> f Aggruppamento palazzine (edilizia popolare) | <input type="checkbox"/> t Comparti di edilizia residenziale pubblica |
| <input type="checkbox"/> g Negozi-commercio, osterie-trattorie | <input type="checkbox"/> u Case d'abitazione moderne |
| <input type="checkbox"/> h Isolato popolare: La Popolarissima | <input type="checkbox"/> v Altro: |
| <input type="checkbox"/> i Complessi / Villaggi (edilizia popolare) | <input type="checkbox"/> z Nucleo residenz. o artigianale-manifatt., borgo |
| <input type="checkbox"/> l Isolati (palazzine-palazzi) | <input type="checkbox"/> x Nucleo insediativo ex rurale |
| <input type="checkbox"/> m Ospedali / Caserme / Mercati / Consorzi | <input type="checkbox"/> y Case padronali / Casini di campagna |
| <input type="checkbox"/> n Villaggi artigiani (capannoni con abitazioni) | <input type="checkbox"/> k Nucleo insediativo rurale a corte con giardino |
| | <input type="checkbox"/> w Complesso architettonico-territoriale (villa-giardino) |

Elaborati studio tessuti:

C1.1.7 TESSUTI URBANI PER EPOCA DI FORMAZIONE. 3 - Città' moderna 1927-1938. / C1.3.5 LA PERIFERIA STORICA. 3 - Settore territoriale Ovest.

TIPOLOGIA E STORICITA'**Tipologia originaria: CASA ABITAZIONE UNIBIFAMILIARE****Epoca / anno di costruzione: DAL 1919 AL 1933****Toponimo (dove riscontrabile):****Riferimenti cartografici:****Notizie storiche:**

ARCHITETTURA DEL PRIMO '900: cod. A051. Progetto a cura della Cooperativa La Casa Nostra e di Mauro Pasini e Arrigo Galassi. E' un progetto territoriale organico – compreso tra i viali Tassoni e Barozzi, da via Campori a via Testi – su terreni del Comune, al fine di erigere 87 fabbricati uni o bifamiliari a cura della Cooperativa edilizia fra impiegati e salariati della Manifattura Tabacchi e Cooperativa Casa del Mutilato: i lavori inizieranno nel 1919 e proseguiranno fino alla metà degli Anni '30. Abitazioni destinate a una classe sociale più abbiente rispetto a quella cui erano rivolti gli interventi dello IACP, visibile nei caratteri di uno stile tardo Liberty.

Comune di Modena

N° IDENTIFICATIVO SCHEDA: 948

Codice edificio: 14067

CARATTERISTICHE EDIFICIO / MANUFATTO

N° piani utili fuori terra: 2

Area di pertinenza: area cortiliva

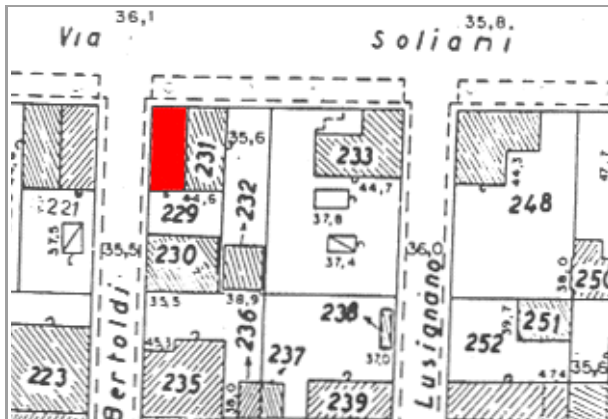
Uso attuale: residenziale

Uso attuale rispetto all'originario: invariato

Presenza di elementi architettonici di pregio e/o decorativi significativi (SI/NO): NO

Presenza di superfetazioni: nessuna

Stato di conservazione / Integrità del tipo edilizio: buono



Catasto 1984

Fonti bibliografiche:

G. Bertuzzi, Modena scomparsa: l'abbattimento delle mura, Modena 1990 / G. Bertuzzi, Trasformazioni edilizie e urbanistiche a Modena tra Ottocento e Novecento, Modena 1992 / G. Bertuzzi, Modena nuova: l'espansione urbana dalla fine Ottocento ai primi decenni Novecento, Modena 1992 / F. Baldelli, La ricostruzione. Gli anni dal 1945 al 1960, Settore Pubblica Istruzione, Modena 1996 / G. Leoni - S. Maffei, La casa popolare. Storia istituzionale e storia quotidiana IACP di Modena 1907-1997, Milano 1998 / M. Russo - R. Ruggeri, Officina Emilia. Memoria e identità: un binomio creativo, UNIMORE, Modena 2001 / L. Montedoro, La città razionalista. Urbanistica e architettura a Modena 1931-1965, Modena 2003 / L. Montedoro, La città razionalista. Modelli e frammenti. Urbanistica e architettura a Modena: 1931-1965, Modena 2004 / M. Casciato - P. Orlandi, Quale e quanta. Architettura in Emilia-Romagna nel Secondo Novecento, Bologna 2005 / V. Bulgarelli - C. Mazzeri, Città e architetture. Il Novecento a Modena, Modena 2012 / V. Bulgarelli - C. Mazzeri, Città e architetture industriali. Il Novecento a Modena, Modena 2015 / Comune di Modena, QC 1.n: Patrimonio edilizio moderno nel Comune di Modena, Modena 2003

VALORE STORICO, ARCHITETTONICO CULTURALE TESTIMONIALE**Valore Storico Culturale Testimoniale - Edilizia Minore****ELEMENTI DI INTERESSE:**

Il sistema volumetrico e il disegno delle facciate, le rifiniture esterne; muretto di recinzione dell'area cortiliva/giardino retrostante.

CONCLUSIONI:

Edificio storico di modesto interesse culturale, inteso come architettura residenziale minore - ma testimoniale per coerenza di caratteri tipologici e morfologici perchè collocato in una formazione di edifici disposti con Unitarietà di Impianto nel contesto urbano. La formazione unitaria ha una significativa riconoscibilità attuale, dovuta al posizionamento entro tessuti sorti in precedenza o successivamente, e rappresentativa di una logica urbanistica di Primo Novecento: le lottizzazioni residenziali delle prime Cooperative edilizie istituite da privati - come in questo caso, gli aggruppamenti di case popolari di inizio Novecento, gli aggruppamenti di edilizia economico popolare del periodo della Ricostruzione fra le due guerre, appartenenti al clima culturale del neorealismo architettonico. Per la valutazione relativa alla categoria di intervento edilizio, viene utilizzato lo strumento dell'indagine tipologica e della coerenza con la cultura costruttiva e compositiva del contesto.

Comune di Modena

N° IDENTIFICATIVO SCHEDA: 948

Codice edificio: 14067

DOCUMENTAZIONE FOTOGRAFICA

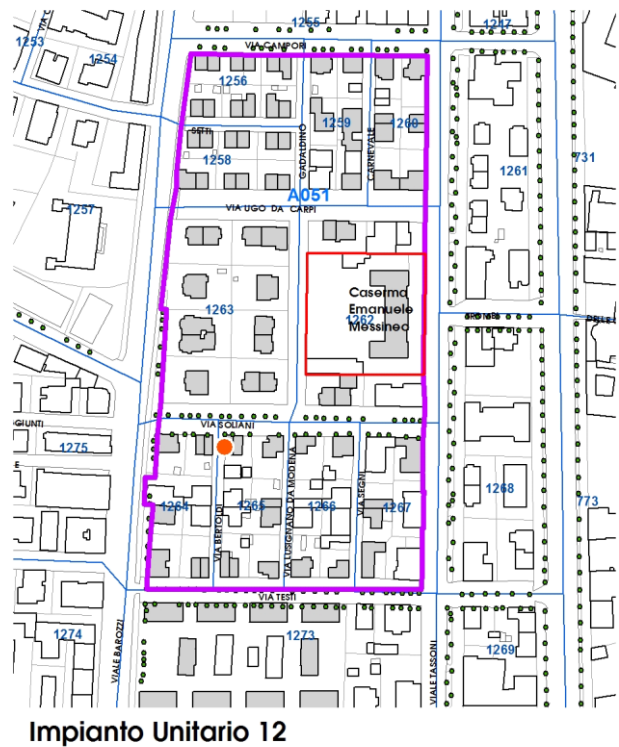
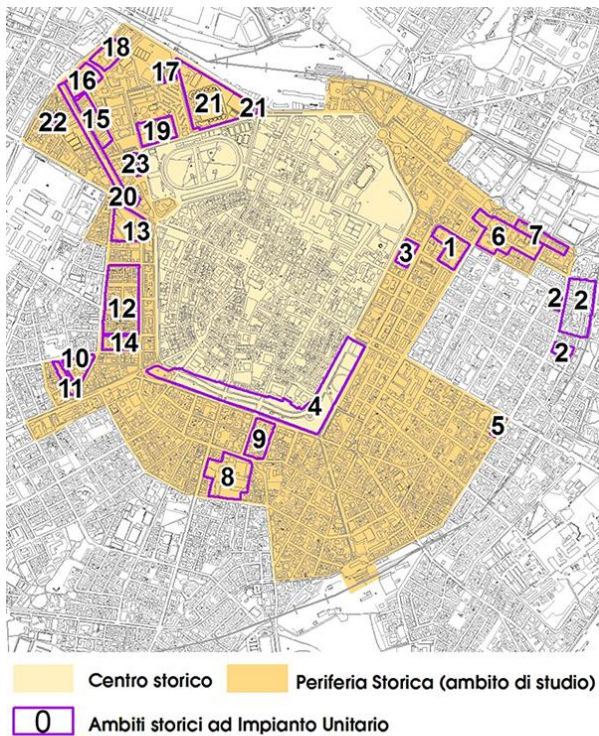


1985



2020

LOCALIZZAZIONE IMPIANTI UNITARI



Comune di Modena

N° IDENTIFICATIVO SCHEDA: 948

Codice edificio: 14067

VISTA PANORAMICA: ISOLATO NEL CONTESTO AMBIENTALE



2019 Google Immagini

VISTA DI DETTAGLIO: EDIFICIO NELL'ISOLATO



2019 Google Immagini

A cura di: Irma Palmieri, Barbara Ballestri, Francesco D'Alesio; immagini google: Andrea Reggianini.

Comune di Modena

N° IDENTIFICATIVO SCHEDA: 949

Codice edificio: 14160

LOCALIZZAZIONE

TERRITORIO URBANO

Denominazione:

Villini per impiegati Manifattura Tabacchi (Cooperativa La Casa Nostra)

Indirizzo: VIA BARTOLOMEO SOLIANI

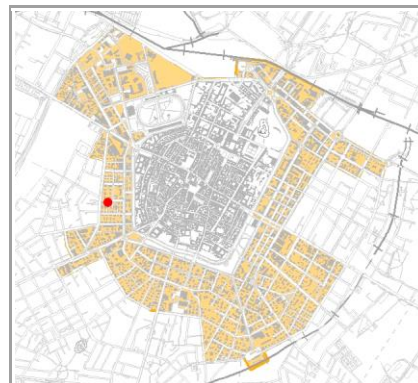
civico: 9

Estremi catastali 2018: Foglio 141 Mappale 231

Coordinate topografiche: 1652104,6 ; 4945338,9

Sez.Censimento (Isolato): 1265

Quartiere: 1 - CENTRO STORICO - S.CATALDO



CONDIZIONE GIURIDICA / TUTELE / VINCOLI ESISTENTI

Proprietà del Comune di Modena: NO

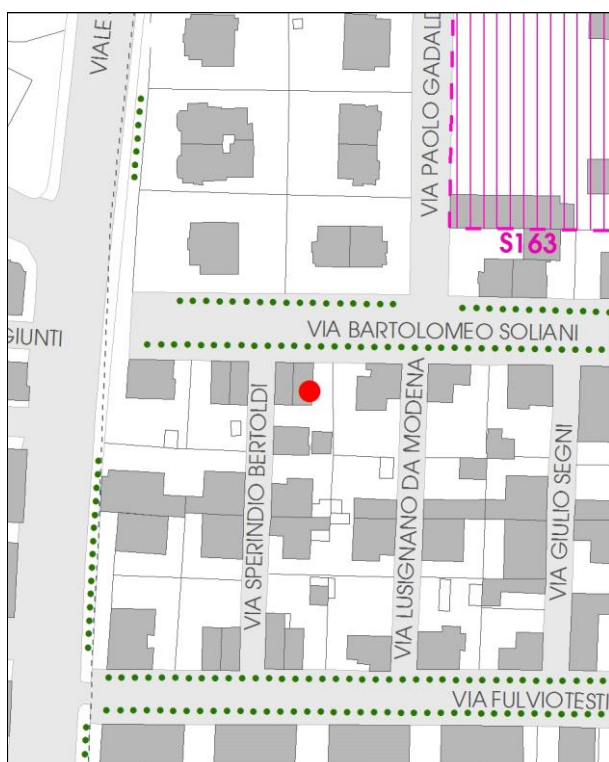
VINCOLO MONUMENTALE ai sensi del D.Lgs.42/2004 (Codice Beni Culturali e Paesaggio):
non presente

GIARDINO DI NOTEVOLE INTERESSE: non presente

Note:

ARCHITETTURA DEL PRIMO '900, cod. A051.

INDIVIDUAZIONE



DB topografico 2019 (1:2.000)



Foto aerea 2017 - C.G.R. s.p.a. Parma (1:2.000)

Comune di Modena**N° IDENTIFICATIVO SCHEDA: 949****Codice edificio: 14160****CARATTERISTICHE TESSUTI URBANI: ASSETTO MORFOLOGICO ORIGINARIO****Epoca edificatoria: CITTA' MODERNA DAL 1927 AL 1938 - La città' podestarile****Tipologia tessuto: 1**

- | | |
|---|--|
| <input type="checkbox"/> 1 QUADRE EDIFICATORIE (dal 1889 al 1955) | <input type="checkbox"/> 7 QUARTIERE ARTIGIANO (dal 1943 agli Anni '70) |
| <input type="checkbox"/> 2 ISOLATI RESIDENZIALI e/o ARTIGIANALI (dal 1889 al 1955) | <input type="checkbox"/> 8 ARTIGIANATO MISTO-COMMERCIALE: VIA EMILIA EST, VIA EMILIA OVEST (dal 1955 in poi) |
| <input type="checkbox"/> 3 EDILIZIA SPONTANEA, SU ASSI VIARI DI PRIMO IMPIANTO (dal 1889 al 1955) | <input type="checkbox"/> 9 LOTTIZZAZIONI, PUBBLICHE E PRIVATE, LUNGO LE DIRETTRICI DI ESPANSIONE (dal 1955 in poi) |
| <input type="checkbox"/> 4 NUOVI QUARTIERI: IACP, INA CASA, ... (dal 1943 al 1955) | <input type="checkbox"/> 10 SERVIZI IN GENERE E DI COMUNITA', A SCALA DI CITTA' (Anni '60 in poi) |
| <input type="checkbox"/> 5 LOTTIZZAZIONI RESIDENZIALI, A LIBERO MERCATO (dal 1943 in poi) | <input type="checkbox"/> 11 DISTRETTI PRODUTTIVI - PIP (Anni '70 in poi: zoning) |
| <input type="checkbox"/> 6 EDILIZIA SPECIALISTICA (dal 1943 in poi) | <input type="checkbox"/> 12 QUARTIERI PEEP (Anni '70 in poi: zoning) |
| | <input type="checkbox"/> 13 ALTRO |

Tipologia rappresentativa del contesto ambientale dell'isolato: a

- | | |
|--|--|
| <input type="checkbox"/> a Villini con giardino / Ville con giardino | <input type="checkbox"/> o Capannoni commerciali |
| <input type="checkbox"/> b Palazzi ad appartamenti con bottega ad angolo | <input type="checkbox"/> p Quartieri organici (capannoni a schiera, no residenza) |
| <input type="checkbox"/> c Palazzine ad appartamenti | <input type="checkbox"/> q Centri commerciali |
| <input type="checkbox"/> d Case botteghe (artigiani o commercianti) | <input type="checkbox"/> r Rilevanti edifici, Servizi di quartiere, Strutture generali |
| <input type="checkbox"/> e Insediamenti industriali (manifatturieri) | <input type="checkbox"/> s Capannoni a schiera, senza residenza |
| <input type="checkbox"/> f Aggruppamento palazzine (edilizia popolare) | <input type="checkbox"/> t Comparti di edilizia residenziale pubblica |
| <input type="checkbox"/> g Negozi-commercio, osterie-trattorie | <input type="checkbox"/> u Case d'abitazione moderne |
| <input type="checkbox"/> h Isolato popolare: La Popolarissima | <input type="checkbox"/> v Altro: |
| <input type="checkbox"/> i Complessi / Villaggi (edilizia popolare) | <input type="checkbox"/> z Nucleo residenz. o artigianale-manifatt., borgo |
| <input type="checkbox"/> l Isolati (palazzine-palazzi) | <input type="checkbox"/> x Nucleo insediativo ex rurale |
| <input type="checkbox"/> m Ospedali / Caserme / Mercati / Consorzi | <input type="checkbox"/> y Case padronali / Casini di campagna |
| <input type="checkbox"/> n Villaggi artigiani (capannoni con abitazioni) | <input type="checkbox"/> k Nucleo insediativo rurale a corte con giardino |
| | <input type="checkbox"/> w Complesso architettonico-territoriale (villa-giardino) |

Elaborati studio tessuti:

C1.1.7 TESSUTI URBANI PER EPOCA DI FORMAZIONE. 3 - Città' moderna 1927-1938. / C1.3.5 LA PERIFERIA STORICA. 3 - Settore territoriale Ovest.

TIPOLOGIA E STORICITA'**Tipologia originaria: CASA ABITAZIONE UNIBIFAMILIARE****Epoca / anno di costruzione: DAL 1919 AL 1933****Toponimo (dove riscontrabile):****Riferimenti cartografici:****Notizie storiche:**

ARCHITETTURA DEL PRIMO '900: cod. A051. Progetto a cura della Cooperativa La Casa Nostra e di Mauro Pasini e Arrigo Galassi. E' un progetto territoriale organico – compreso tra i viali Tassoni e Barozzi, da via Campori a via Testi – su terreni del Comune, al fine di erigere 87 fabbricati uni o bifamiliari a cura della Cooperativa edilizia fra impiegati e salariati della Manifattura Tabacchi e Cooperativa Casa del Mutilato: i lavori inizieranno nel 1919 e proseguiranno fino alla metà degli Anni '30. Abitazioni destinate a una classe sociale più abbiente rispetto a quella cui erano rivolti gli interventi dello IACP, visibile nei caratteri di uno stile tardo Liberty.

Comune di Modena

N° IDENTIFICATIVO SCHEDA: 949

Codice edificio: 14160

CARATTERISTICHE EDIFICIO / MANUFATTO

N° piani utili fuori terra: 2

Area di pertinenza: area cortiliva

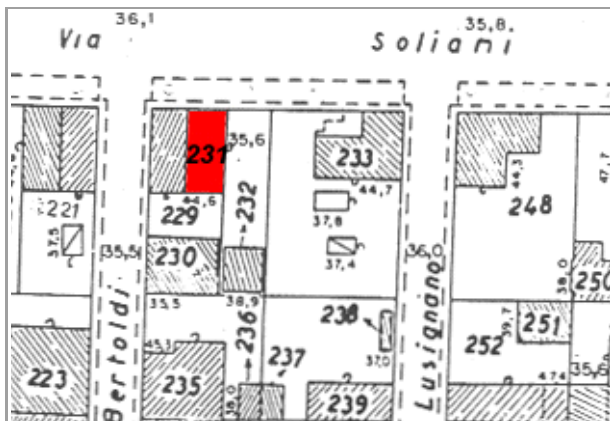
Uso attuale: residenziale

Uso attuale rispetto all'originario: invariato

Presenza di elementi architettonici di pregio e/o decorativi significativi (SI/NO): NO

Presenza di superfetazioni: nessuna

Stato di conservazione / Integrità del tipo edilizio: buono



Catasto 1984

Fonti bibliografiche:

G. Bertuzzi, Modena scomparsa: l'abbattimento delle mura, Modena 1990 / G. Bertuzzi, Trasformazioni edilizie e urbanistiche a Modena tra Ottocento e Novecento, Modena 1992 / G. Bertuzzi, Modena nuova: l'espansione urbana dalla fine Ottocento ai primi decenni Novecento, Modena 1992 / F. Baldelli, La ricostruzione. Gli anni dal 1945 al 1960, Settore Pubblica Istruzione, Modena 1996 / G. Leoni - S. Maffei, La casa popolare. Storia istituzionale e storia quotidiana IACP di Modena 1907-1997, Milano 1998 / M. Russo - R. Ruggeri, Officina Emilia. Memoria e identità: un binomio creativo, UNIMORE, Modena 2001 / L. Montedoro, La città razionalista. Urbanistica e architettura a Modena 1931-1965, Modena 2003 / L. Montedoro, La città razionalista. Modelli e frammenti. Urbanistica e architettura a Modena: 1931-1965, Modena 2004 / M. Casciato - P. Orlandi, Quale e quanta. Architettura in Emilia-Romagna nel Secondo Novecento, Bologna 2005 / V. Bulgarelli - C. Mazzeri, Città e architetture. Il Novecento a Modena, Modena 2012 / V. Bulgarelli - C. Mazzeri, Città e architetture industriali. Il Novecento a Modena, Modena 2015 / Comune di Modena, QC 1.n: Patrimonio edilizio moderno nel Comune di Modena, Modena 2003

VALORE STORICO, ARCHITETTONICO CULTURALE TESTIMONIALE**Valore Storico Culturale Testimoniale - Edilizia Minore****ELEMENTI DI INTERESSE:**

Il sistema volumetrico e il disegno delle facciate, le rifiniture esterne; muretto di recinzione dell'area cortiliva/giardino retrostante.

CONCLUSIONI:

Edificio storico di modesto interesse culturale, inteso come architettura residenziale minore, ma testimoniale per coerenza di caratteri tipologici e morfologici perchè collocato in una formazione di edifici disposti con Unitarietà di Impianto nel contesto urbano. La formazione unitaria ha una significativa riconoscibilità attuale, dovuta al posizionamento entro tessuti sorti in precedenza o successivamente, e rappresentativa di una logica urbanistica di Primo Novecento: le lottizzazioni residenziali delle prime Cooperative edilizie istituite da privati - come in questo caso, gli aggruppamenti di case popolari di inizio Novecento, gli aggruppamenti di edilizia economico popolare del periodo della Ricostruzione fra le due guerre, appartenenti al clima culturale del neorealismo architettonico. Per la valutazione relativa alla categoria di intervento edilizio, viene utilizzato lo strumento dell'indagine tipologica e della coerenza con la cultura costruttiva e compositiva del contesto.

Comune di Modena

N° IDENTIFICATIVO SCHEDA: 949

Codice edificio: 14160

DOCUMENTAZIONE FOTOGRAFICA

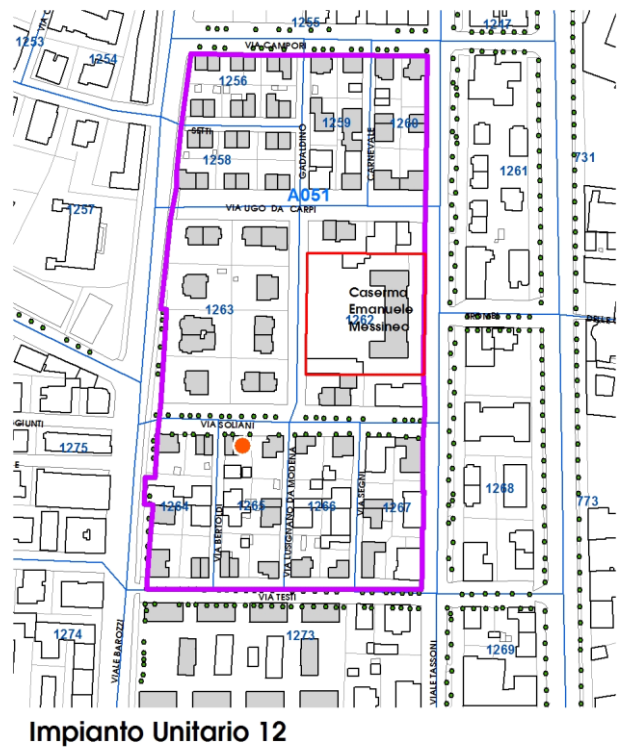
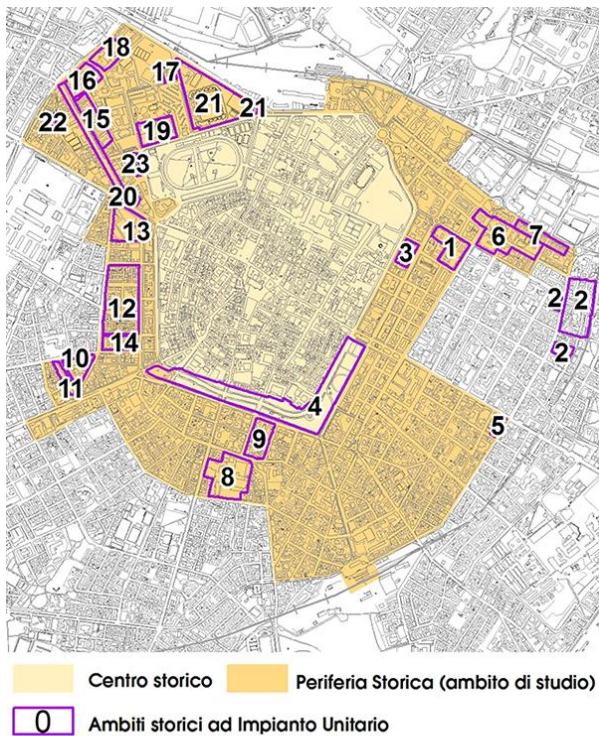


1985



2020

LOCALIZZAZIONE IMPIANTI UNITARI



Comune di Modena

N° IDENTIFICATIVO SCHEDA: 949

Codice edificio: 14160

VISTA PANORAMICA: ISOLATO NEL CONTESTO AMBIENTALE



2019 Google Immagini

VISTA DI DETTAGLIO: EDIFICIO NELL'ISOLATO



2019 Google Immagini

A cura di: Irma Palmieri, Barbara Ballestri, Francesco D'Alesio; immagini google: Andrea Reggianini.

Comune di Modena

N° IDENTIFICATIVO SCHEDA: 950

Codice edificio: 14265

LOCALIZZAZIONE

TERRITORIO URBANO

Denominazione:

Villini per impiegati Manifattura Tabacchi (Cooperativa La Casa Nostra)

Indirizzo: VIA LUSIGNANO DA MODENA

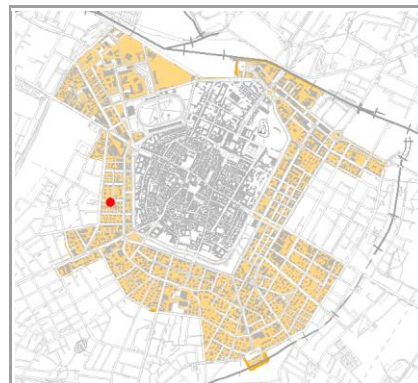
civico: 2

Estremi catastali 2018: Foglio 141 Mappale 233

Coordinate topografiche: 1652122,3 ; 4945341,8

Sez.Censimento (Isolato): 1265

Quartiere: 1 - CENTRO STORICO - S.CATALDO



CONDIZIONE GIURIDICA / TUTELE / VINCOLI ESISTENTI

Proprietà del Comune di Modena: NO

VINCOLO MONUMENTALE ai sensi del D.Lgs.42/2004 (Codice Beni Culturali e Paesaggio):
non presente

GIARDINO DI NOTEVOLE INTERESSE: non presente

Note:

ARCHITETTURA DEL PRIMO '900, cod. A051.

INDIVIDUAZIONE



DB topografico 2019 (1:2.000)




Foto aerea 2017 - C.G.R. s.p.a. Parma (1:2.000)

Comune di Modena**N° IDENTIFICATIVO SCHEDA: 950****Codice edificio: 14265****CARATTERISTICHE TESSUTI URBANI: ASSETTO MORFOLOGICO ORIGINARIO****Epoca edificatoria: CITTA' MODERNA DAL 1927 AL 1938 - La città' podestarile****Tipologia tessuto: 1**

- | | |
|---|--|
| <input type="checkbox"/> 1 QUADRE EDIFICATORIE (dal 1889 al 1955) | <input type="checkbox"/> 7 QUARTIERE ARTIGIANO (dal 1943 agli Anni '70) |
| <input type="checkbox"/> 2 ISOLATI RESIDENZIALI e/o ARTIGIANALI (dal 1889 al 1955) | <input type="checkbox"/> 8 ARTIGIANATO MISTO-COMMERCIALE: VIA EMILIA EST, VIA EMILIA OVEST (dal 1955 in poi) |
| <input type="checkbox"/> 3 EDILIZIA SPONTANEA, SU ASSI VIARI DI PRIMO IMPIANTO (dal 1889 al 1955) | <input type="checkbox"/> 9 LOTTIZZAZIONI, PUBBLICHE E PRIVATE, LUNGO LE DIRETTRICI DI ESPANSIONE (dal 1955 in poi) |
| <input type="checkbox"/> 4 NUOVI QUARTIERI: IACP, INA CASA, ... (dal 1943 al 1955) | <input type="checkbox"/> 10 SERVIZI IN GENERE E DI COMUNITA', A SCALA DI CITTA' (Anni '60 in poi) |
| <input type="checkbox"/> 5 LOTTIZZAZIONI RESIDENZIALI, A LIBERO MERCATO (dal 1943 in poi) | <input type="checkbox"/> 11 DISTRETTI PRODUTTIVI - PIP (Anni '70 in poi: zoning) |
| <input type="checkbox"/> 6 EDILIZIA SPECIALISTICA (dal 1943 in poi) | <input type="checkbox"/> 12 QUARTIERI PEEP (Anni '70 in poi: zoning) |
| | <input type="checkbox"/> 13 ALTRO |

Tipologia rappresentativa del contesto ambientale dell'isolato: a

- | | |
|--|--|
| <input type="checkbox"/> a Villini con giardino / Ville con giardino | <input type="checkbox"/> o Capannoni commerciali |
| <input type="checkbox"/> b Palazzi ad appartamenti con bottega ad angolo | <input type="checkbox"/> p Quartieri organici (capannoni a schiera, no residenza) |
| <input type="checkbox"/> c Palazzine ad appartamenti | <input type="checkbox"/> q Centri commerciali |
| <input type="checkbox"/> d Case botteghe (artigiani o commercianti) | <input type="checkbox"/> r Rilevanti edifici, Servizi di quartiere, Strutture generali |
| <input type="checkbox"/> e Insediamenti industriali (manifatturieri) | <input type="checkbox"/> s Capannoni a schiera, senza residenza |
| <input type="checkbox"/> f Aggruppamento palazzine (edilizia popolare) | <input type="checkbox"/> t Comparti di edilizia residenziale pubblica |
| <input type="checkbox"/> g Negozi-commercio, osterie-trattorie | <input type="checkbox"/> u Case d'abitazione moderne |
| <input type="checkbox"/> h Isolato popolare: La Popolarissima | <input type="checkbox"/> v Altro: |
| <input type="checkbox"/> i Complessi / Villaggi (edilizia popolare) | <input type="checkbox"/> z Nucleo residenz. o artigianale-manifatt., borgo |
| <input type="checkbox"/> l Isolati (palazzine-palazzi) | <input type="checkbox"/> x Nucleo insediativo ex rurale |
| <input type="checkbox"/> m Ospedali / Caserme / Mercati / Consorzi | <input type="checkbox"/> y Case padronali / Casini di campagna |
| <input type="checkbox"/> n Villaggi artigiani (capannoni con abitazioni) | <input type="checkbox"/> k Nucleo insediativo rurale a corte con giardino |
| | <input type="checkbox"/> w Complesso architettonico-territoriale (villa-giardino) |

Elaborati studio tessuti:

C1.1.7 TESSUTI URBANI PER EPOCA DI FORMAZIONE. 3 - Città' moderna 1927-1938. / C1.3.5 LA PERIFERIA STORICA. 3 - Settore territoriale Ovest.

TIPOLOGIA E STORICITA'**Tipologia originaria: CASA ABITAZIONE UNIBIFAMILIARE****Epoca / anno di costruzione: DAL 1919 AL 1923, DAL 1927 AL 1933****Toponimo (dove riscontrabile):****Riferimenti cartografici:****Notizie storiche:**

ARCHITETTURA DEL PRIMO '900: cod. A051. Progetto a cura della Cooperativa La Casa Nostra e di Mauro Pasini e Arrigo Galassi. E' un progetto territoriale organico – compreso tra i viali Tassoni e Barozzi, da via Campori a via Testi – su terreni del Comune, al fine di erigere 87 fabbricati uni o bifamiliari a cura della Cooperativa edilizia fra impiegati e salariati della Manifattura Tabacchi e Cooperativa Casa del Mutilato: i lavori inizieranno nel 1919 e proseguiranno fino alla metà degli Anni '30. Abitazioni destinate a una classe sociale più abbiente rispetto a quella cui erano rivolti gli interventi dello IACP, visibile nei caratteri di uno stile tardo Liberty.

Comune di Modena

N° IDENTIFICATIVO SCHEDA: 950

Codice edificio: 14265

CARATTERISTICHE EDIFICIO / MANUFATTO

N° piani utili fuori terra: 2

Area di pertinenza: area cortiliva

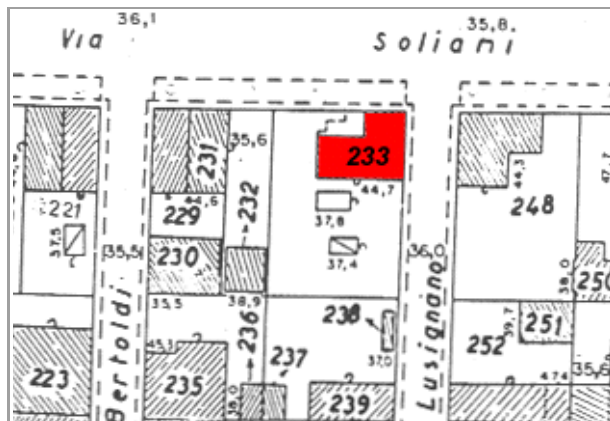
Uso attuale: residenziale

Uso attuale rispetto all'originario: invariato

Presenza di elementi architettonici di pregio e/o decorativi significativi (SI/NO): NO

Presenza di superfetazioni: nessuna

Stato di conservazione / Integrità del tipo edilizio: buono



Catasto 1984

Fonti bibliografiche:

G. Bertuzzi, Modena scomparsa: l'abbattimento delle mura, Modena 1990 / G. Bertuzzi, Trasformazioni edilizie e urbanistiche a Modena tra Ottocento e Novecento, Modena 1992 / G. Bertuzzi, Modena nuova: l'espansione urbana dalla fine Ottocento ai primi decenni Novecento, Modena 1992 / F. Baldelli, La ricostruzione. Gli anni dal 1945 al 1960, Settore Pubblica Istruzione, Modena 1996 / G. Leoni - S. Maffei, La casa popolare. Storia istituzionale e storia quotidiana IACP di Modena 1907-1997, Milano 1998 / M. Russo - R. Ruggeri, Officina Emilia. Memoria e identità: un binomio creativo, UNIMORE, Modena 2001 / L. Montedoro, La città razionalista. Urbanistica e architettura a Modena 1931-1965, Modena 2003 / L. Montedoro, La città razionalista. Modelli e frammenti. Urbanistica e architettura a Modena: 1931-1965, Modena 2004 / M. Casciato - P. Orlandi, Quale e quanta. Architettura in Emilia-Romagna nel Secondo Novecento, Bologna 2005 / V. Bulgarelli - C. Mazzeri, Città e architetture. Il Novecento a Modena, Modena 2012 / V. Bulgarelli - C. Mazzeri, Città e architetture industriali. Il Novecento a Modena, Modena 2015 / Comune di Modena, QC 1.n: Patrimonio edilizio moderno nel Comune di Modena, Modena 2003

VALORE STORICO, ARCHITETTONICO CULTURALE TESTIMONIALE**Valore Storico Culturale Testimoniale - Edilizia Minore****ELEMENTI DI INTERESSE:**

Il sistema volumetrico e il disegno delle facciate, le rifiniture esterne; muretto di recinzione dell'area cortiliva/giardino retrostante.

CONCLUSIONI:

Edificio storico di modesto interesse culturale, inteso come architettura residenziale minore, ma testimoniale per coerenza di caratteri tipologici e morfologici perchè collocato in una formazione di edifici disposti con Unitarietà di Impianto nel contesto urbano. La formazione unitaria ha una significativa riconoscibilità attuale, dovuta al posizionamento entro tessuti sorti in precedenza o successivamente, e rappresentativa di una logica urbanistica di Primo Novecento: le lottizzazioni residenziali delle prime Cooperative edilizie istituite da privati - come in questo caso, gli aggruppamenti di case popolari di inizio Novecento, gli aggruppamenti di edilizia economico popolare del periodo della Ricostruzione fra le due guerre, appartenenti al clima culturale del neorealismo architettonico. Per la valutazione relativa alla categoria di intervento edilizio, viene utilizzato lo strumento dell'indagine tipologica e della coerenza con la cultura costruttiva e compositiva del contesto.

Comune di Modena


N° IDENTIFICATIVO SCHEDA: 950

Codice edificio: 14265

DOCUMENTAZIONE FOTOGRAFICA

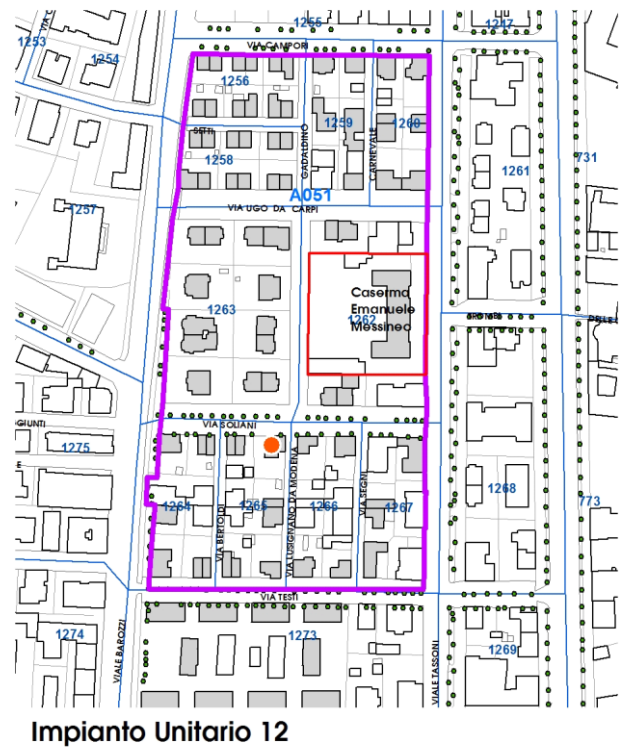
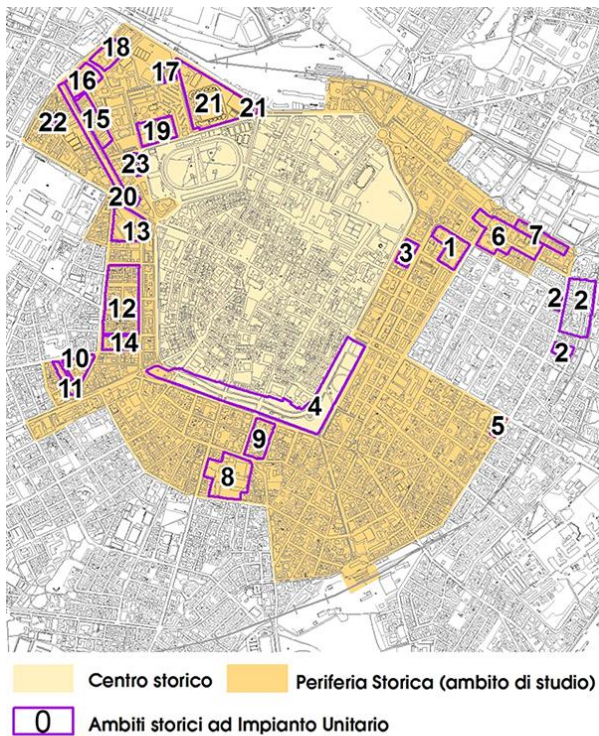


1985



2020

LOCALIZZAZIONE IMPIANTI UNITARI



Comune di Modena

N° IDENTIFICATIVO SCHEDA: 950

Codice edificio: 14265

VISTA PANORAMICA: ISOLATO NEL CONTESTO AMBIENTALE



2019 Google Immagini

VISTA DI DETTAGLIO: EDIFICIO NELL'ISOLATO



2019 Google Immagini

A cura di: Irma Palmieri, Barbara Ballestri, Francesco D'Alesio; immagini google: Andrea Reggianini.

Comune di Modena

N° IDENTIFICATIVO SCHEDA: 951

Codice edificio: 14324

LOCALIZZAZIONE

TERRITORIO URBANO

Denominazione:

Villini per impiegati Manifattura Tabacchi (Cooperativa La Casa Nostra)

Indirizzo: VIA LUSIGNANO DA MODENA

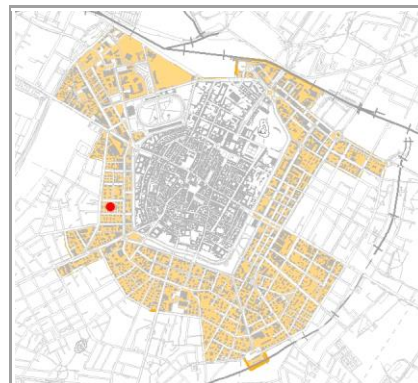
civico: 10

Estremi catastali 2018: Foglio 141 Mappale 239

Coordinate topografiche: 1652121,5 ; 4945309,9

Sez.Censimento (Isolato): 1265

Quartiere: 1 - CENTRO STORICO - S.CATALDO



CONDIZIONE GIURIDICA / TUTELE / VINCOLI ESISTENTI

Proprietà del Comune di Modena: NO

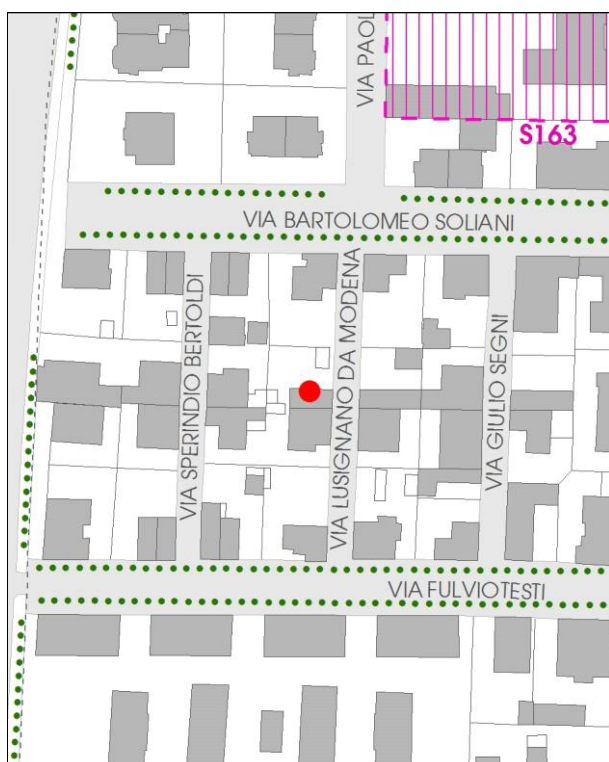
VINCOLO MONUMENTALE ai sensi del D.Lgs.42/2004 (Codice Beni Culturali e Paesaggio):
non presente

GIARDINO DI NOTEVOLE INTERESSE: non presente

Note:

ARCHITETTURA DEL PRIMO '900, cod. A051.

INDIVIDUAZIONE



DB topografico 2019 (1:2.000)




Foto aerea 2017 - C.G.R. s.p.a. Parma (1:2.000)

Comune di Modena**N° IDENTIFICATIVO SCHEDA: 951****Codice edificio: 14324****CARATTERISTICHE TESSUTI URBANI: ASSETTO MORFOLOGICO ORIGINARIO****Epoca edificatoria: CITTA' MODERNA DAL 1927 AL 1938 - La città' podestarile****Tipologia tessuto: 1**

- | | |
|---|--|
| <input type="checkbox"/> 1 QUADRE EDIFICATORIE (dal 1889 al 1955) | <input type="checkbox"/> 7 QUARTIERE ARTIGIANO (dal 1943 agli Anni '70) |
| <input type="checkbox"/> 2 ISOLATI RESIDENZIALI e/o ARTIGIANALI (dal 1889 al 1955) | <input type="checkbox"/> 8 ARTIGIANATO MISTO-COMMERCIALE: VIA EMILIA EST, VIA EMILIA OVEST (dal 1955 in poi) |
| <input type="checkbox"/> 3 EDILIZIA SPONTANEA, SU ASSI VIARI DI PRIMO IMPIANTO (dal 1889 al 1955) | <input type="checkbox"/> 9 LOTTIZZAZIONI, PUBBLICHE E PRIVATE, LUNGO LE DIRETTRICI DI ESPANSIONE (dal 1955 in poi) |
| <input type="checkbox"/> 4 NUOVI QUARTIERI: IACP, INA CASA, ... (dal 1943 al 1955) | <input type="checkbox"/> 10 SERVIZI IN GENERE E DI COMUNITA', A SCALA DI CITTA' (Anni '60 in poi) |
| <input type="checkbox"/> 5 LOTTIZZAZIONI RESIDENZIALI, A LIBERO MERCATO (dal 1943 in poi) | <input type="checkbox"/> 11 DISTRETTI PRODUTTIVI - PIP (Anni '70 in poi: zoning) |
| <input type="checkbox"/> 6 EDILIZIA SPECIALISTICA (dal 1943 in poi) | <input type="checkbox"/> 12 QUARTIERI PEEP (Anni '70 in poi: zoning) |
| | <input type="checkbox"/> 13 ALTRO |

Tipologia rappresentativa del contesto ambientale dell'isolato: a

- | | |
|--|--|
| <input type="checkbox"/> a Villini con giardino / Ville con giardino | <input type="checkbox"/> o Capannoni commerciali |
| <input type="checkbox"/> b Palazzi ad appartamenti con bottega ad angolo | <input type="checkbox"/> p Quartieri organici (capannoni a schiera, no residenza) |
| <input type="checkbox"/> c Palazzine ad appartamenti | <input type="checkbox"/> q Centri commerciali |
| <input type="checkbox"/> d Case botteghe (artigiani o commercianti) | <input type="checkbox"/> r Rilevanti edifici, Servizi di quartiere, Strutture generali |
| <input type="checkbox"/> e Insediamenti industriali (manifatturieri) | <input type="checkbox"/> s Capannoni a schiera, senza residenza |
| <input type="checkbox"/> f Aggruppamento palazzine (edilizia popolare) | <input type="checkbox"/> t Comparti di edilizia residenziale pubblica |
| <input type="checkbox"/> g Negozi-commercio, osterie-trattorie | <input type="checkbox"/> u Case d'abitazione moderne |
| <input type="checkbox"/> h Isolato popolare: La Popolarissima | <input type="checkbox"/> v Altro: |
| <input type="checkbox"/> i Complessi / Villaggi (edilizia popolare) | <input type="checkbox"/> z Nucleo residenz. o artigianale-manifatt., borgo |
| <input type="checkbox"/> l Isolati (palazzine-palazzi) | <input type="checkbox"/> x Nucleo insediativo ex rurale |
| <input type="checkbox"/> m Ospedali / Caserme / Mercati / Consorzi | <input type="checkbox"/> y Case padronali / Casini di campagna |
| <input type="checkbox"/> n Villaggi artigiani (capannoni con abitazioni) | <input type="checkbox"/> k Nucleo insediativo rurale a corte con giardino |
| | <input type="checkbox"/> w Complesso architettonico-territoriale (villa-giardino) |

Elaborati studio tessuti:

C1.1.7 TESSUTI URBANI PER EPOCA DI FORMAZIONE. 3 - Città' moderna 1927-1938. / C1.3.5 LA PERIFERIA STORICA. 3 - Settore territoriale Ovest.

TIPOLOGIA E STORICITA'**Tipologia originaria: CASA ABITAZIONE UNIBIFAMILIARE****Epoca / anno di costruzione: DAL 1919 AL 1923, DAL 1927 AL 1933****Toponimo (dove riscontrabile):****Riferimenti cartografici:****Notizie storiche:**

ARCHITETTURA DEL PRIMO '900: cod. A051. Progetto a cura della Cooperativa La Casa Nostra e di Mauro Pasini e Arrigo Galassi. E' un progetto territoriale organico – compreso tra i viali Tassoni e Barozzi, da via Campori a via Testi – su terreni del Comune, al fine di erigere 87 fabbricati uni o bifamiliari a cura della Cooperativa edilizia fra impiegati e salariati della Manifattura Tabacchi e Cooperativa Casa del Mutilato: i lavori inizieranno nel 1919 e proseguiranno fino alla metà degli Anni '30. Abitazioni destinate a una classe sociale più abbiente rispetto a quella cui erano rivolti gli interventi dello IACP, visibile nei caratteri di uno stile tardo Liberty.

Comune di Modena

N° IDENTIFICATIVO SCHEDA: 951

Codice edificio: 14324

CARATTERISTICHE EDIFICIO / MANUFATTO

N° piani utili fuori terra: 2

Area di pertinenza: area cortiliva

Uso attuale: residenziale

Uso attuale rispetto all'originario: invariato

Presenza di elementi architettonici di pregio e/o decorativi significativi (SI/NO): NO

Presenza di superfetazioni: nessuna

Stato di conservazione / Integrità del tipo edilizio: buono



Catasto 1984

Fonti bibliografiche:

G. Bertuzzi, Modena scomparsa: l'abbattimento delle mura, Modena 1990 / G. Bertuzzi, Trasformazioni edilizie e urbanistiche a Modena tra Ottocento e Novecento, Modena 1992 / G. Bertuzzi, Modena nuova: l'espansione urbana dalla fine Ottocento ai primi decenni Novecento, Modena 1992 / F. Baldelli, La ricostruzione. Gli anni dal 1945 al 1960, Settore Pubblica Istruzione, Modena 1996 / G. Leoni - S. Maffei, La casa popolare. Storia istituzionale e storia quotidiana IACP di Modena 1907-1997, Milano 1998 / M. Russo - R. Ruggeri, Officina Emilia. Memoria e identità: un binomio creativo, UNIMORE, Modena 2001 / L. Montedoro, La città razionalista. Urbanistica e architettura a Modena 1931-1965, Modena 2003 / L. Montedoro, La città razionalista. Modelli e frammenti. Urbanistica e architettura a Modena: 1931-1965, Modena 2004 / M. Casciato - P. Orlandi, Quale e quanta. Architettura in Emilia-Romagna nel Secondo Novecento, Bologna 2005 / V. Bulgarelli - C. Mazzeri, Città e architetture. Il Novecento a Modena, Modena 2012 / V. Bulgarelli - C. Mazzeri, Città e architetture industriali. Il Novecento a Modena, Modena 2015 / Comune di Modena, QC 1.n: Patrimonio edilizio moderno nel Comune di Modena, Modena 2003

VALORE STORICO, ARCHITETTONICO CULTURALE TESTIMONIALE**Valore Storico Culturale Testimoniale - Edilizia Minore****ELEMENTI DI INTERESSE:**

Il sistema volumetrico e il disegno delle facciate, le rifiniture esterne; muretto di recinzione dell'area cortiliva/giardino retrostante.

CONCLUSIONI:

Edificio storico di modesto interesse culturale, inteso come architettura residenziale minore, ma testimoniale per coerenza di caratteri tipologici e morfologici perchè collocato in una formazione di edifici disposti con Unitarietà di Impianto nel contesto urbano. La formazione unitaria ha una significativa riconoscibilità attuale, dovuta al posizionamento entro tessuti sorti in precedenza o successivamente, e rappresentativa di una logica urbanistica di Primo Novecento: le lottizzazioni residenziali delle prime Cooperative edilizie istituite da privati - come in questo caso, gli aggruppamenti di case popolari di inizio Novecento, gli aggruppamenti di edilizia economico popolare del periodo della Ricostruzione fra le due guerre, appartenenti al clima culturale del neorealismo architettonico. Per la valutazione relativa alla categoria di intervento edilizio, viene utilizzato lo strumento dell'indagine tipologica e della coerenza con la cultura costruttiva e compositiva del contesto.

Comune di Modena

N° IDENTIFICATIVO SCHEDA: 951

Codice edificio: 14324

DOCUMENTAZIONE FOTOGRAFICA

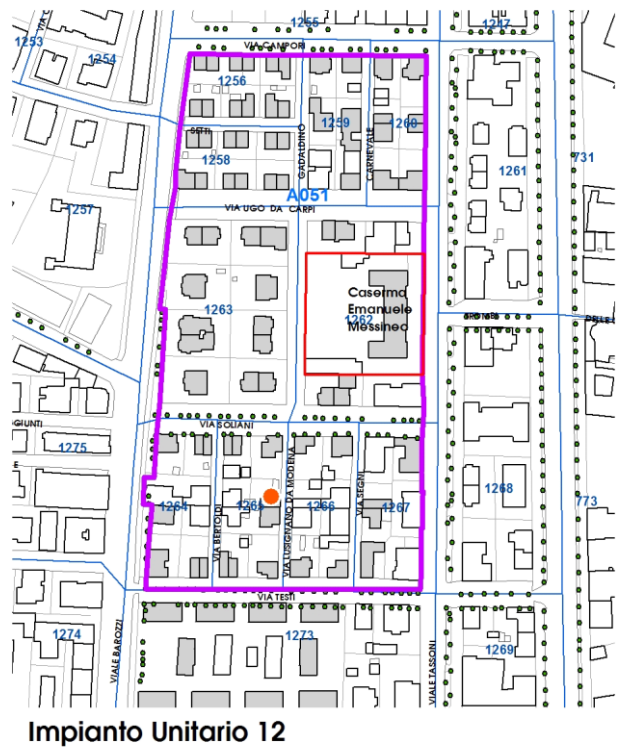
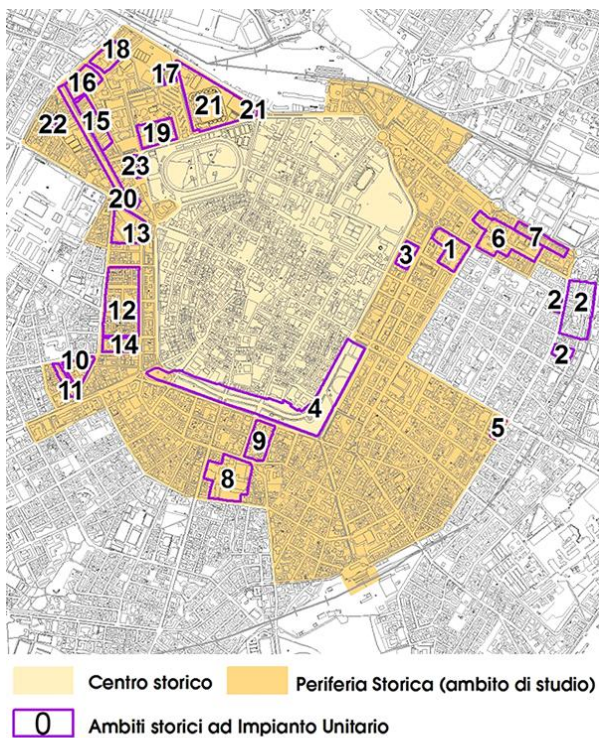


1985



2020

LOCALIZZAZIONE IMPIANTI UNITARI



Comune di Modena

N° IDENTIFICATIVO SCHEDA: 951


Codice edificio: 14324

VISTA PANORAMICA: ISOLATO NEL CONTESTO AMBIENTALE



2019 Google Immagini

VISTA DI DETTAGLIO: EDIFICIO NELL'ISOLATO



2019 Google Immagini

A cura di: Irma Palmieri, Barbara Ballestri, Francesco D'Alesio; immagini google: Andrea Reggianini.

Comune di Modena

N° IDENTIFICATIVO SCHEDA: 952

Codice edificio: 14138

LOCALIZZAZIONE

TERRITORIO URBANO

Denominazione:

Villini per impiegati Manifattura Tabacchi (Cooperativa La Casa Nostra)

Indirizzo: VIA LUSIGNANO DA MODENA

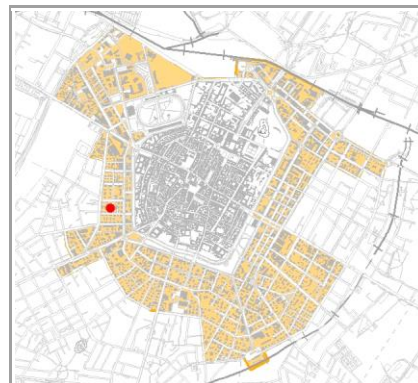
civico: 14

Estremi catastali 2018: Foglio 141 Mappale 243

Coordinate topografiche: 1652120,7 ; 4945299,1

Sez.Censimento (Isolato): 1265

Quartiere: 1 - CENTRO STORICO - S.CATALDO



CONDIZIONE GIURIDICA / TUTELE / VINCOLI ESISTENTI

Proprietà del Comune di Modena: NO

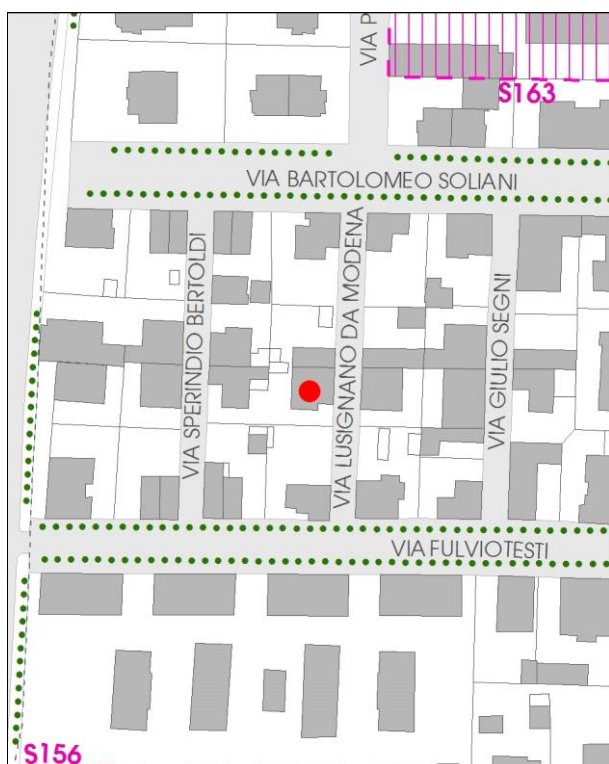
VINCOLO MONUMENTALE ai sensi del D.Lgs.42/2004 (Codice Beni Culturali e Paesaggio):
non presente

GIARDINO DI NOTEVOLE INTERESSE: non presente

Note:

ARCHITETTURA DEL PRIMO '900, cod. A051.

INDIVIDUAZIONE



DB topografico 2019 (1:2.000)




Foto aerea 2017 - C.G.R. s.p.a. Parma (1:2.000)

Comune di Modena**N° IDENTIFICATIVO SCHEDA: 952****Codice edificio: 14138****CARATTERISTICHE TESSUTI URBANI: ASSETTO MORFOLOGICO ORIGINARIO****Epoca edificatoria: CITTA' MODERNA DAL 1927 AL 1938 - La città' podestarile****Tipologia tessuto: 1**

- | | |
|---|--|
| <input type="checkbox"/> 1 QUADRE EDIFICATORIE (dal 1889 al 1955) | <input type="checkbox"/> 7 QUARTIERE ARTIGIANO (dal 1943 agli Anni '70) |
| <input type="checkbox"/> 2 ISOLATI RESIDENZIALI e/o ARTIGIANALI (dal 1889 al 1955) | <input type="checkbox"/> 8 ARTIGIANATO MISTO-COMMERCIALE: VIA EMILIA EST, VIA EMILIA OVEST (dal 1955 in poi) |
| <input type="checkbox"/> 3 EDILIZIA SPONTANEA, SU ASSI VIARI DI PRIMO IMPIANTO (dal 1889 al 1955) | <input type="checkbox"/> 9 LOTTIZZAZIONI, PUBBLICHE E PRIVATE, LUNGO LE DIRETTRICI DI ESPANSIONE (dal 1955 in poi) |
| <input type="checkbox"/> 4 NUOVI QUARTIERI: IACP, INA CASA, ... (dal 1943 al 1955) | <input type="checkbox"/> 10 SERVIZI IN GENERE E DI COMUNITA', A SCALA DI CITTA' (Anni '60 in poi) |
| <input type="checkbox"/> 5 LOTTIZZAZIONI RESIDENZIALI, A LIBERO MERCATO (dal 1943 in poi) | <input type="checkbox"/> 11 DISTRETTI PRODUTTIVI - PIP (Anni '70 in poi: zoning) |
| <input type="checkbox"/> 6 EDILIZIA SPECIALISTICA (dal 1943 in poi) | <input type="checkbox"/> 12 QUARTIERI PEEP (Anni '70 in poi: zoning) |
| | <input type="checkbox"/> 13 ALTRO |

Tipologia rappresentativa del contesto ambientale dell'isolato: a

- | | |
|--|--|
| <input type="checkbox"/> a Villini con giardino / Ville con giardino | <input type="checkbox"/> o Capannoni commerciali |
| <input type="checkbox"/> b Palazzi ad appartamenti con bottega ad angolo | <input type="checkbox"/> p Quartieri organici (capannoni a schiera, no residenza) |
| <input type="checkbox"/> c Palazzine ad appartamenti | <input type="checkbox"/> q Centri commerciali |
| <input type="checkbox"/> d Case botteghe (artigiani o commercianti) | <input type="checkbox"/> r Rilevanti edifici, Servizi di quartiere, Strutture generali |
| <input type="checkbox"/> e Insediamenti industriali (manifatturieri) | <input type="checkbox"/> s Capannoni a schiera, senza residenza |
| <input type="checkbox"/> f Aggruppamento palazzine (edilizia popolare) | <input type="checkbox"/> t Comparti di edilizia residenziale pubblica |
| <input type="checkbox"/> g Negozi-commercio, osterie-trattorie | <input type="checkbox"/> u Case d'abitazione moderne |
| <input type="checkbox"/> h Isolato popolare: La Popolarissima | <input type="checkbox"/> v Altro: |
| <input type="checkbox"/> i Complessi / Villaggi (edilizia popolare) | <input type="checkbox"/> z Nucleo residenz. o artigianale-manifatt., borgo |
| <input type="checkbox"/> l Isolati (palazzine-palazzi) | <input type="checkbox"/> x Nucleo insediativo ex rurale |
| <input type="checkbox"/> m Ospedali / Caserme / Mercati / Consorzi | <input type="checkbox"/> y Case padronali / Casini di campagna |
| <input type="checkbox"/> n Villaggi artigiani (capannoni con abitazioni) | <input type="checkbox"/> k Nucleo insediativo rurale a corte con giardino |
| | <input type="checkbox"/> w Complesso architettonico-territoriale (villa-giardino) |

Elaborati studio tessuti:

C1.1.7 TESSUTI URBANI PER EPOCA DI FORMAZIONE. 3 - Città' moderna 1927-1938.

TIPOLOGIA E STORICITA'**Tipologia originaria: CASA ABITAZIONE UNIBIFAMILIARE****Epoca / anno di costruzione: DAL 1919 AL 1923, DAL 1927 AL 1933****Toponimo (dove riscontrabile):****Riferimenti cartografici:****Notizie storiche:**

ARCHITETTURA DEL PRIMO '900: cod. A051. Progetto a cura della Cooperativa La Casa Nostra e di Mauro Pasini e Arrigo Galassi. E' un progetto territoriale organico – compreso tra i viali Tassoni e Barozzi, da via Campori a via Testi – su terreni del Comune, al fine di erigere 87 fabbricati uni o bifamiliari a cura della Cooperativa edilizia fra impiegati e salariati della Manifattura Tabacchi e Cooperativa Casa del Mutilato: i lavori inizieranno nel 1919 e proseguiranno fino alla metà degli Anni '30. Abitazioni destinate a una classe sociale più abbiente rispetto a quella cui erano rivolti gli interventi dello IACP, visibile nei caratteri di uno stile tardo Liberty.

Comune di Modena

N° IDENTIFICATIVO SCHEDA: 952

Codice edificio: 14138

CARATTERISTICHE EDIFICIO / MANUFATTO

N° piani utili fuori terra: 2

Area di pertinenza: area cortiliva

Uso attuale: residenziale

Uso attuale rispetto all'originario: invariato

Presenza di elementi architettonici di pregio e/o decorativi significativi (SI/NO): NO

Presenza di superfetazioni: nessuna

Stato di conservazione / Integrità del tipo edilizio: buono



Catasto 1984

Fonti bibliografiche:

G. Bertuzzi, Modena scomparsa: l'abbattimento delle mura, Modena 1990 / G. Bertuzzi, Trasformazioni edilizie e urbanistiche a Modena tra Ottocento e Novecento, Modena 1992 / G. Bertuzzi, Modena nuova: l'espansione urbana dalla fine Ottocento ai primi decenni Novecento, Modena 1992 / F. Baldelli, La ricostruzione. Gli anni dal 1945 al 1960, Settore Pubblica Istruzione, Modena 1996 / G. Leoni - S. Maffei, La casa popolare. Storia istituzionale e storia quotidiana IACP di Modena 1907-1997, Milano 1998 / M. Russo - R. Ruggeri, Officina Emilia. Memoria e identità: un binomio creativo, UNIMORE, Modena 2001 / L. Montedoro, La città razionalista. Urbanistica e architettura a Modena 1931-1965, Modena 2003 / L. Montedoro, La città razionalista. Modelli e frammenti. Urbanistica e architettura a Modena: 1931-1965, Modena 2004 / M. Casciato - P. Orlandi, Quale e quanta. Architettura in Emilia-Romagna nel Secondo Novecento, Bologna 2005 / V. Bulgarelli - C. Mazzeri, Città e architetture. Il Novecento a Modena, Modena 2012 / V. Bulgarelli - C. Mazzeri, Città e architetture industriali. Il Novecento a Modena, Modena 2015 / Comune di Modena, QC 1.n: Patrimonio edilizio moderno nel Comune di Modena, Modena 2003

VALORE STORICO, ARCHITETTONICO CULTURALE TESTIMONIALE**Valore Storico Culturale Testimoniale - Edilizia Minore****ELEMENTI DI INTERESSE:**

Il sistema volumetrico e il disegno delle facciate, le rifiniture esterne; muretto di recinzione dell'area cortiliva/giardino retrostante.

CONCLUSIONI:

Edificio storico di modesto interesse culturale, inteso come architettura residenziale minore, ma testimoniale per coerenza di caratteri tipologici e morfologici perchè collocato in una formazione di edifici disposti con Unitarietà di Impianto nel contesto urbano. La formazione unitaria ha una significativa riconoscibilità attuale, dovuta al posizionamento entro tessuti sorti in precedenza o successivamente, e rappresentativa di una logica urbanistica di Primo Novecento: le lottizzazioni residenziali delle prime Cooperative edilizie istituite da privati - come in questo caso, gli aggruppamenti di case popolari di inizio Novecento, gli aggruppamenti di edilizia economico popolare del periodo della Ricostruzione fra le due guerre, appartenenti al clima culturale del neorealismo architettonico. Per la valutazione relativa alla categoria di intervento edilizio, viene utilizzato lo strumento dell'indagine tipologica e della coerenza con la cultura costruttiva e compositiva del contesto.

Comune di Modena

N° IDENTIFICATIVO SCHEDA: 952

Codice edificio: 14138

DOCUMENTAZIONE FOTOGRAFICA

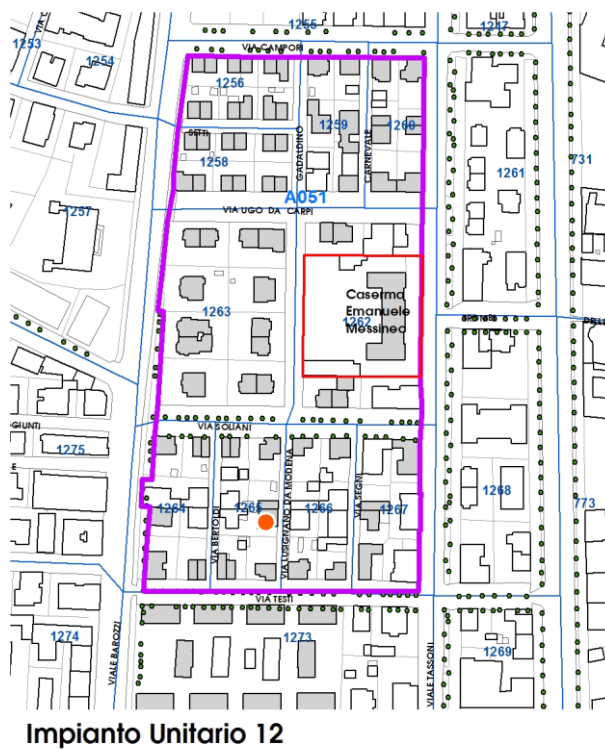
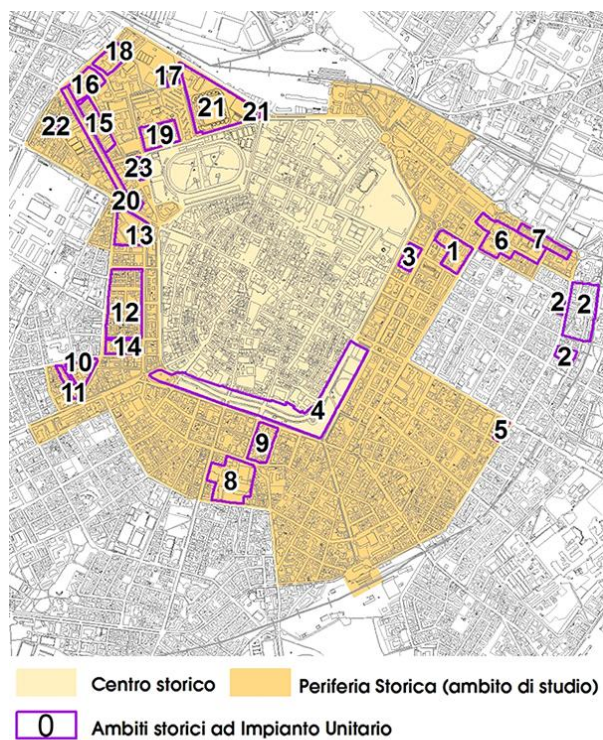


1985



2020

LOCALIZZAZIONE IMPIANTI UNITARI



Comune di Modena

N° IDENTIFICATIVO SCHEDA: 952


Codice edificio: 14138

VISTA PANORAMICA: ISOLATO NEL CONTESTO AMBIENTALE



2019 Google Immagini

VISTA DI DETTAGLIO: EDIFICIO NELL'ISOLATO



2019 Google Immagini

A cura di: Irma Palmieri, Barbara Ballestri, Francesco D'Alesio; immagini google: Andrea Reggianini.

Comune di Modena

N° IDENTIFICATIVO SCHEDA: 953

Codice edificio: 14207

LOCALIZZAZIONE

TERRITORIO URBANO

Denominazione:

Villini per impiegati Manifattura Tabacchi (Cooperativa La Casa Nostra)

Indirizzo: VIA SPERINDIO BERTOLDI

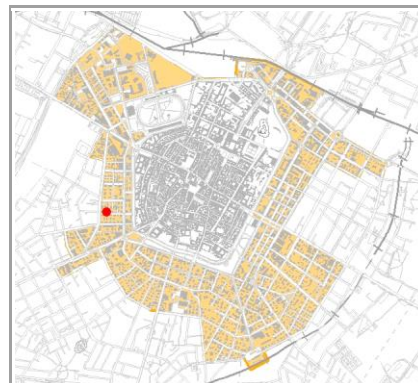
civico: 19

Estremi catastali 2018: Foglio 141 Mappale 244

Coordinate topografiche: 1652093,6 ; 4945270

Sez.Censimento (Isolato): 1265

Quartiere: 1 - CENTRO STORICO - S.CATALDO



CONDIZIONE GIURIDICA / TUTELE / VINCOLI ESISTENTI

Proprietà del Comune di Modena: NO

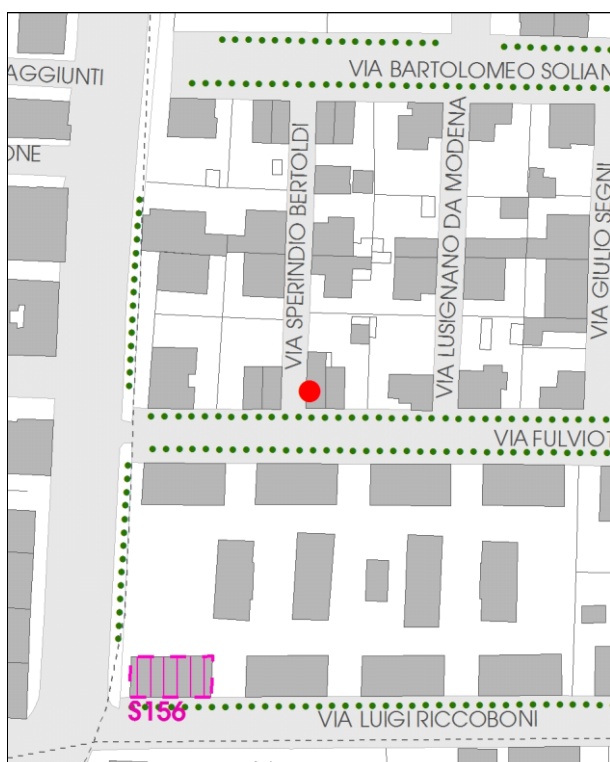
VINCOLO MONUMENTALE ai sensi del D.Lgs.42/2004 (Codice Beni Culturali e Paesaggio):
non presente

GIARDINO DI NOTEVOLE INTERESSE: non presente

Note:

ARCHITETTURA DEL PRIMO '900, cod. A051.

INDIVIDUAZIONE



DB topografico 2019 (1:2.000)




Foto aerea 2017 - C.G.R. s.p.a. Parma (1:2.000)

Comune di Modena**N° IDENTIFICATIVO SCHEDA: 953****Codice edificio: 14207****CARATTERISTICHE TESSUTI URBANI: ASSETTO MORFOLOGICO ORIGINARIO****Epoca edificatoria: CITTA' MODERNA DAL 1927 AL 1938 - La città' podestarile****Tipologia tessuto: 1**

- | | |
|---|--|
| <input type="checkbox"/> 1 QUADRE EDIFICATORIE (dal 1889 al 1955) | <input type="checkbox"/> 7 QUARTIERE ARTIGIANO (dal 1943 agli Anni '70) |
| <input type="checkbox"/> 2 ISOLATI RESIDENZIALI e/o ARTIGIANALI (dal 1889 al 1955) | <input type="checkbox"/> 8 ARTIGIANATO MISTO-COMMERCIALE: VIA EMILIA EST, VIA EMILIA OVEST (dal 1955 in poi) |
| <input type="checkbox"/> 3 EDILIZIA SPONTANEA, SU ASSI VIARI DI PRIMO IMPIANTO (dal 1889 al 1955) | <input type="checkbox"/> 9 LOTTIZZAZIONI, PUBBLICHE E PRIVATE, LUNGO LE DIRETTRICI DI ESPANSIONE (dal 1955 in poi) |
| <input type="checkbox"/> 4 NUOVI QUARTIERI: IACP, INA CASA, ... (dal 1943 al 1955) | <input type="checkbox"/> 10 SERVIZI IN GENERE E DI COMUNITA', A SCALA DI CITTA' (Anni '60 in poi) |
| <input type="checkbox"/> 5 LOTTIZZAZIONI RESIDENZIALI, A LIBERO MERCATO (dal 1943 in poi) | <input type="checkbox"/> 11 DISTRETTI PRODUTTIVI - PIP (Anni '70 in poi: zoning) |
| <input type="checkbox"/> 6 EDILIZIA SPECIALISTICA (dal 1943 in poi) | <input type="checkbox"/> 12 QUARTIERI PEEP (Anni '70 in poi: zoning) |
| | <input type="checkbox"/> 13 ALTRO |

Tipologia rappresentativa del contesto ambientale dell'isolato: a

- | | |
|--|--|
| <input type="checkbox"/> a Villini con giardino / Ville con giardino | <input type="checkbox"/> o Capannoni commerciali |
| <input type="checkbox"/> b Palazzi ad appartamenti con bottega ad angolo | <input type="checkbox"/> p Quartieri organici (capannoni a schiera, no residenza) |
| <input type="checkbox"/> c Palazzine ad appartamenti | <input type="checkbox"/> q Centri commerciali |
| <input type="checkbox"/> d Case botteghe (artigiani o commercianti) | <input type="checkbox"/> r Rilevanti edifici, Servizi di quartiere, Strutture generali |
| <input type="checkbox"/> e Insediamenti industriali (manifatturieri) | <input type="checkbox"/> s Capannoni a schiera, senza residenza |
| <input type="checkbox"/> f Aggruppamento palazzine (edilizia popolare) | <input type="checkbox"/> t Comparti di edilizia residenziale pubblica |
| <input type="checkbox"/> g Negozi-commercio, osterie-trattorie | <input type="checkbox"/> u Case d'abitazione moderne |
| <input type="checkbox"/> h Isolato popolare: La Popolarissima | <input type="checkbox"/> v Altro: |
| <input type="checkbox"/> i Complessi / Villaggi (edilizia popolare) | <input type="checkbox"/> z Nucleo residenz. o artigianale-manifatt., borgo |
| <input type="checkbox"/> l Isolati (palazzine-palazzi) | <input type="checkbox"/> x Nucleo insediativo ex rurale |
| <input type="checkbox"/> m Ospedali / Caserme / Mercati / Consorzi | <input type="checkbox"/> y Case padronali / Casini di campagna |
| <input type="checkbox"/> n Villaggi artigiani (capannoni con abitazioni) | <input type="checkbox"/> k Nucleo insediativo rurale a corte con giardino |
| | <input type="checkbox"/> w Complesso architettonico-territoriale (villa-giardino) |

Elaborati studio tessuti:

C1.1.7 TESSUTI URBANI PER EPOCA DI FORMAZIONE. 3 - Città' moderna 1927-1938. / C1.3.5 LA PERIFERIA STORICA. 3 - Settore territoriale Ovest.

TIPOLOGIA E STORICITA'**Tipologia originaria: CASA ABITAZIONE UNIBIFAMILIARE****Epoca / anno di costruzione: DAL 1919 AL 1923, DAL 1927 AL 1933****Toponimo (dove riscontrabile):****Riferimenti cartografici:****Notizie storiche:**

ARCHITETTURA DEL PRIMO '900: cod. A051. Progetto a cura della Cooperativa La Casa Nostra e di Mauro Pasini e Arrigo Galassi. E' un progetto territoriale organico – compreso tra i viali Tassoni e Barozzi, da via Campori a via Testi – su terreni del Comune, al fine di erigere 87 fabbricati uni o bifamiliari a cura della Cooperativa edilizia fra impiegati e salariati della Manifattura Tabacchi e Cooperativa Casa del Mutilato: i lavori inizieranno nel 1919 e proseguiranno fino alla metà degli Anni '30. Abitazioni destinate a una classe sociale più abbiente rispetto a quella cui erano rivolti gli interventi dello IACP, visibile nei caratteri di uno stile tardo Liberty.

Comune di Modena

N° IDENTIFICATIVO SCHEDA: 953

Codice edificio: 14207

CARATTERISTICHE EDIFICIO / MANUFATTO

N° piani utili fuori terra: 2

Area di pertinenza: area cortiliva

Uso attuale: residenziale

Uso attuale rispetto all'originario: invariato

Presenza di elementi architettonici di pregio e/o decorativi significativi (SI/NO): NO

Presenza di superfetazioni: nessuna

Stato di conservazione / Integrità del tipo edilizio: buono



Catasto 1984

Fonti bibliografiche:

G. Bertuzzi, Modena scomparsa: l'abbattimento delle mura, Modena 1990 / G. Bertuzzi, Trasformazioni edilizie e urbanistiche a Modena tra Ottocento e Novecento, Modena 1992 / G. Bertuzzi, Modena nuova: l'espansione urbana dalla fine Ottocento ai primi decenni Novecento, Modena 1992 / F. Baldelli, La ricostruzione. Gli anni dal 1945 al 1960, Settore Pubblica Istruzione, Modena 1996 / G. Leoni - S. Maffei, La casa popolare. Storia istituzionale e storia quotidiana IACP di Modena 1907-1997, Milano 1998 / M. Russo - R. Ruggeri, Officina Emilia. Memoria e identità: un binomio creativo, UNIMORE, Modena 2001 / L. Montedoro, La città razionalista. Urbanistica e architettura a Modena 1931-1965, Modena 2003 / L. Montedoro, La città razionalista. Modelli e frammenti. Urbanistica e architettura a Modena: 1931-1965, Modena 2004 / M. Casciato - P. Orlandi, Quale e quanta. Architettura in Emilia-Romagna nel Secondo Novecento, Bologna 2005 / V. Bulgarelli - C. Mazzeri, Città e architetture. Il Novecento a Modena, Modena 2012 / V. Bulgarelli - C. Mazzeri, Città e architetture industriali. Il Novecento a Modena, Modena 2015 / Comune di Modena, QC 1.n: Patrimonio edilizio moderno nel Comune di Modena, Modena 2003

VALORE STORICO, ARCHITETTONICO CULTURALE TESTIMONIALE**Valore Storico Culturale Testimoniale - Edilizia Minore****ELEMENTI DI INTERESSE:**

Il sistema volumetrico e il disegno delle facciate, le rifiniture esterne; muretto di recinzione dell'area cortiliva/giardino retrostante.

CONCLUSIONI:

Edificio storico di modesto interesse culturale, inteso come architettura residenziale minore, ma testimoniale per coerenza di caratteri tipologici e morfologici perchè collocato in una formazione di edifici disposti con Unitarietà di Impianto nel contesto urbano. La formazione unitaria ha una significativa riconoscibilità attuale, dovuta al posizionamento entro tessuti sorti in precedenza o successivamente, e rappresentativa di una logica urbanistica di Primo Novecento: le lottizzazioni residenziali delle prime Cooperative edilizie istituite da privati - come in questo caso, gli aggruppamenti di case popolari di inizio Novecento, gli aggruppamenti di edilizia economico popolare del periodo della Ricostruzione fra le due guerre, appartenenti al clima culturale del neorealismo architettonico. Per la valutazione relativa alla categoria di intervento edilizio, viene utilizzato lo strumento dell'indagine tipologica e della coerenza con la cultura costruttiva e compositiva del contesto.

Comune di Modena

N° IDENTIFICATIVO SCHEDA: 953

Codice edificio: 14207

DOCUMENTAZIONE FOTOGRAFICA

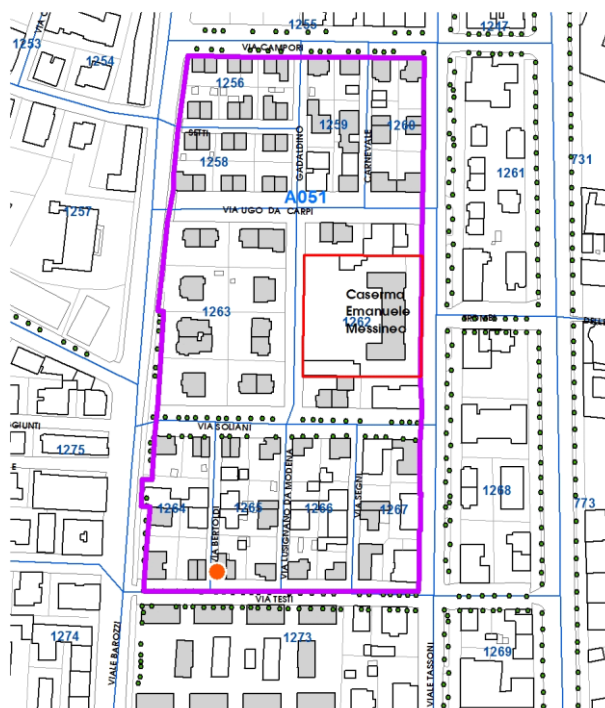
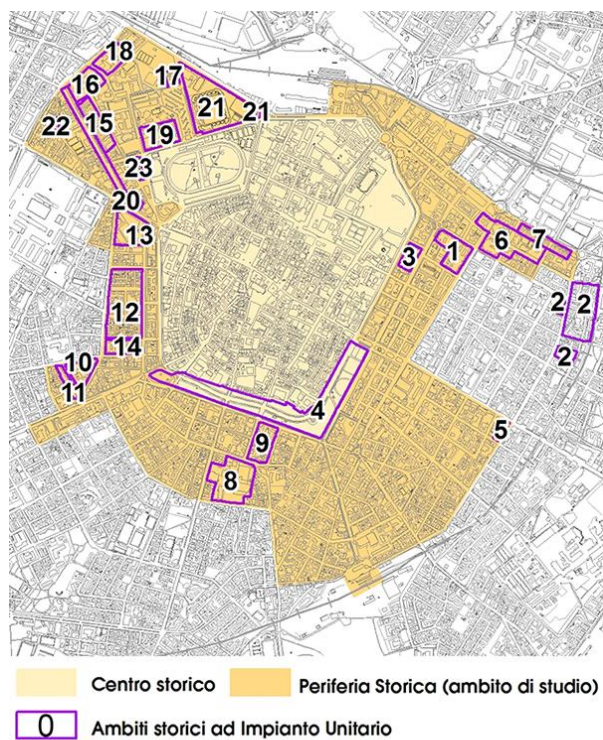


1985



2020

LOCALIZZAZIONE IMPIANTI UNITARI



Impianto Unitario 12

Comune di Modena

N° IDENTIFICATIVO SCHEDA: 953

Codice edificio: 14207

VISTA PANORAMICA: ISOLATO NEL CONTESTO AMBIENTALE



2019 Google Immagini

VISTA DI DETTAGLIO: EDIFICIO NELL'ISOLATO



2019 Google Immagini

A cura di: Irma Palmieri, Barbara Ballestri, Francesco D'Alesio; immagini google: Andrea Reggianini.

Comune di Modena

N° IDENTIFICATIVO SCHEDA: 954

Codice edificio: 14212

LOCALIZZAZIONE

TERRITORIO URBANO

Denominazione:

Villini per impiegati Manifattura Tabacchi (Cooperativa La Casa Nostra)

Indirizzo: VIA FULVIO TESTI

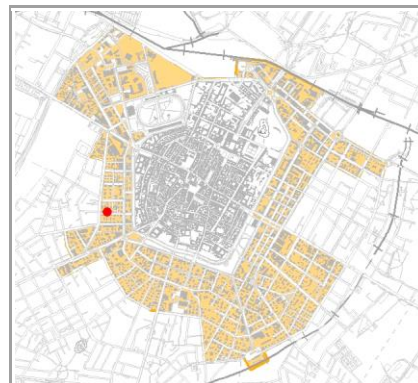
civico: 32

Estremi catastali 2018: Foglio 141 Mappale 246

Coordinate topografiche: 1652101,0 ; 4945270,1

Sez.Censimento (Isolato): 1265

Quartiere: 1 - CENTRO STORICO - S.CATALDO



CONDIZIONE GIURIDICA / TUTELE / VINCOLI ESISTENTI

Proprietà del Comune di Modena: NO

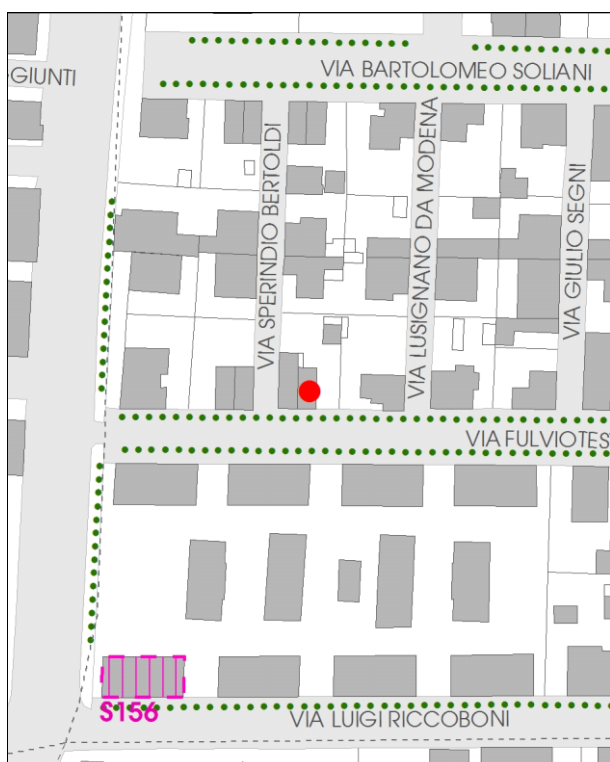
VINCOLO MONUMENTALE ai sensi del D.Lgs.42/2004 (Codice Beni Culturali e Paesaggio):
non presente

GIARDINO DI NOTEVOLE INTERESSE: non presente

Note:

ARCHITETTURA DEL PRIMO '900, cod. A051.

INDIVIDUAZIONE



DB topografico 2019 (1:2.000)




Foto aerea 2017 - C.G.R. s.p.a. Parma (1:2.000)

Comune di Modena**N° IDENTIFICATIVO SCHEDA: 954****Codice edificio: 14212****CARATTERISTICHE TESSUTI URBANI: ASSETTO MORFOLOGICO ORIGINARIO****Epoca edificatoria: CITTA' MODERNA DAL 1927 AL 1938 - La città' podestarile****Tipologia tessuto: 1**

- | | |
|---|--|
| <input type="checkbox"/> 1 QUADRE EDIFICATORIE (dal 1889 al 1955) | <input type="checkbox"/> 7 QUARTIERE ARTIGIANO (dal 1943 agli Anni '70) |
| <input type="checkbox"/> 2 ISOLATI RESIDENZIALI e/o ARTIGIANALI (dal 1889 al 1955) | <input type="checkbox"/> 8 ARTIGIANATO MISTO-COMMERCIALE: VIA EMILIA EST, VIA EMILIA OVEST (dal 1955 in poi) |
| <input type="checkbox"/> 3 EDILIZIA SPONTANEA, SU ASSI VIARI DI PRIMO IMPIANTO (dal 1889 al 1955) | <input type="checkbox"/> 9 LOTTIZZAZIONI, PUBBLICHE E PRIVATE, LUNGO LE DIRETTRICI DI ESPANSIONE (dal 1955 in poi) |
| <input type="checkbox"/> 4 NUOVI QUARTIERI: IACP, INA CASA, ... (dal 1943 al 1955) | <input type="checkbox"/> 10 SERVIZI IN GENERE E DI COMUNITA', A SCALA DI CITTA' (Anni '60 in poi) |
| <input type="checkbox"/> 5 LOTTIZZAZIONI RESIDENZIALI, A LIBERO MERCATO (dal 1943 in poi) | <input type="checkbox"/> 11 DISTRETTI PRODUTTIVI - PIP (Anni '70 in poi: zoning) |
| <input type="checkbox"/> 6 EDILIZIA SPECIALISTICA (dal 1943 in poi) | <input type="checkbox"/> 12 QUARTIERI PEEP (Anni '70 in poi: zoning) |
| | <input type="checkbox"/> 13 ALTRO |

Tipologia rappresentativa del contesto ambientale dell'isolato: a

- | | |
|--|--|
| <input type="checkbox"/> a Villini con giardino / Ville con giardino | <input type="checkbox"/> o Capannoni commerciali |
| <input type="checkbox"/> b Palazzi ad appartamenti con bottega ad angolo | <input type="checkbox"/> p Quartieri organici (capannoni a schiera, no residenza) |
| <input type="checkbox"/> c Palazzine ad appartamenti | <input type="checkbox"/> q Centri commerciali |
| <input type="checkbox"/> d Case botteghe (artigiani o commercianti) | <input type="checkbox"/> r Rilevanti edifici, Servizi di quartiere, Strutture generali |
| <input type="checkbox"/> e Insediamenti industriali (manifatturieri) | <input type="checkbox"/> s Capannoni a schiera, senza residenza |
| <input type="checkbox"/> f Aggruppamento palazzine (edilizia popolare) | <input type="checkbox"/> t Comparti di edilizia residenziale pubblica |
| <input type="checkbox"/> g Negozi-commercio, osterie-trattorie | <input type="checkbox"/> u Case d'abitazione moderne |
| <input type="checkbox"/> h Isolato popolare: La Popolarissima | <input type="checkbox"/> v Altro: |
| <input type="checkbox"/> i Complessi / Villaggi (edilizia popolare) | <input type="checkbox"/> z Nucleo residenz. o artigianale-manifatt., borgo |
| <input type="checkbox"/> l Isolati (palazzine-palazzi) | <input type="checkbox"/> x Nucleo insediativo ex rurale |
| <input type="checkbox"/> m Ospedali / Caserme / Mercati / Consorzi | <input type="checkbox"/> y Case padronali / Casini di campagna |
| <input type="checkbox"/> n Villaggi artigiani (capannoni con abitazioni) | <input type="checkbox"/> k Nucleo insediativo rurale a corte con giardino |
| | <input type="checkbox"/> w Complesso architettonico-territoriale (villa-giardino) |

Elaborati studio tessuti:

C1.1.7 TESSUTI URBANI PER EPOCA DI FORMAZIONE. 3 - Città' moderna 1927-1938. / C1.3.5 LA PERIFERIA STORICA. 3 - Settore territoriale Ovest.

TIPOLOGIA E STORICITA'**Tipologia originaria: CASA ABITAZIONE UNIBIFAMILIARE****Epoca / anno di costruzione: DAL 1919 AL 1923, DAL 1927 AL 1933****Toponimo (dove riscontrabile):****Riferimenti cartografici:****Notizie storiche:**

ARCHITETTURA DEL PRIMO '900: cod. A051. Progetto a cura della Cooperativa La Casa Nostra e di Mauro Pasini e Arrigo Galassi. E' un progetto territoriale organico – compreso tra i viali Tassoni e Barozzi, da via Campori a via Testi – su terreni del Comune, al fine di erigere 87 fabbricati uni o bifamiliari a cura della Cooperativa edilizia fra impiegati e salariati della Manifattura Tabacchi e Cooperativa Casa del Mutilato: i lavori inizieranno nel 1919 e proseguiranno fino alla metà degli Anni '30. Abitazioni destinate a una classe sociale più abbiente rispetto a quella cui erano rivolti gli interventi dello IACP, visibile nei caratteri di uno stile tardo Liberty.

Comune di Modena

N° IDENTIFICATIVO SCHEDA: 954

Codice edificio: 14212

CARATTERISTICHE EDIFICIO / MANUFATTO

N° piani utili fuori terra: 2

Area di pertinenza: area cortiliva

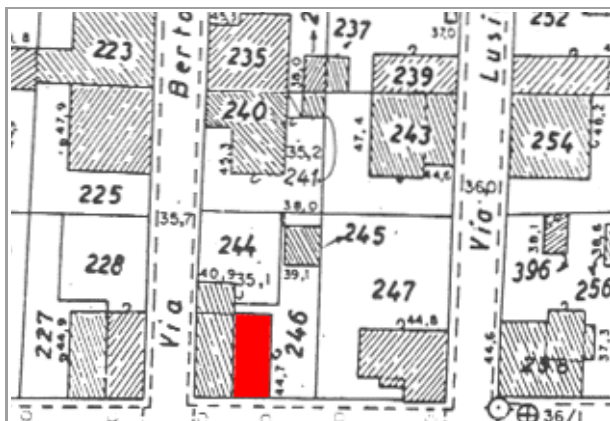
Uso attuale: residenziale

Uso attuale rispetto all'originario: invariato

Presenza di elementi architettonici di pregio e/o decorativi significativi (SI/NO): NO

Presenza di superfetazioni: nessuna

Stato di conservazione / Integrità del tipo edilizio: buono



Catasto 1984

Fonti bibliografiche:

G. Bertuzzi, Modena scomparsa: l'abbattimento delle mura, Modena 1990 / G. Bertuzzi, Trasformazioni edilizie e urbanistiche a Modena tra Ottocento e Novecento, Modena 1992 / G. Bertuzzi, Modena nuova: l'espansione urbana dalla fine Ottocento ai primi decenni Novecento, Modena 1992 / F. Baldelli, La ricostruzione. Gli anni dal 1945 al 1960, Settore Pubblica Istruzione, Modena 1996 / G. Leoni - S. Maffei, La casa popolare. Storia istituzionale e storia quotidiana IACP di Modena 1907-1997, Milano 1998 / M. Russo - R. Ruggeri, Officina Emilia. Memoria e identità: un binomio creativo, UNIMORE, Modena 2001 / L. Montedoro, La città razionalista. Urbanistica e architettura a Modena 1931-1965, Modena 2003 / L. Montedoro, La città razionalista. Modelli e frammenti. Urbanistica e architettura a Modena: 1931-1965, Modena 2004 / M. Casciato - P. Orlandi, Quale e quanta. Architettura in Emilia-Romagna nel Secondo Novecento, Bologna 2005 / V. Bulgarelli - C. Mazzeri, Città e architetture. Il Novecento a Modena, Modena 2012 / V. Bulgarelli - C. Mazzeri, Città e architetture industriali. Il Novecento a Modena, Modena 2015 / Comune di Modena, QC 1.n: Patrimonio edilizio moderno nel Comune di Modena, Modena 2003

VALORE STORICO, ARCHITETTONICO CULTURALE TESTIMONIALE**Valore Storico Culturale Testimoniale - Edilizia Minore****ELEMENTI DI INTERESSE:**

Il sistema volumetrico e il disegno delle facciate, le rifiniture esterne; muretto di recinzione dell'area cortiliva/giardino retrostante.

CONCLUSIONI:

Edificio storico di modesto interesse culturale, inteso come architettura residenziale minore, ma testimoniale per coerenza di caratteri tipologici e morfologici perchè collocato in una formazione di edifici disposti con Unitarietà di Impianto nel contesto urbano. La formazione unitaria ha una significativa riconoscibilità attuale, dovuta al posizionamento entro tessuti sorti in precedenza o successivamente, e rappresentativa di una logica urbanistica di Primo Novecento: le lottizzazioni residenziali delle prime Cooperative edilizie istituite da privati - come in questo caso, gli aggruppamenti di case popolari di inizio Novecento, gli aggruppamenti di edilizia economico popolare del periodo della Ricostruzione fra le due guerre, appartenenti al clima culturale del neorealismo architettonico. Per la valutazione relativa alla categoria di intervento edilizio, viene utilizzato lo strumento dell'indagine tipologica e della coerenza con la cultura costruttiva e compositiva del contesto.

Comune di Modena

N° IDENTIFICATIVO SCHEDA: 954

Codice edificio: 14212

DOCUMENTAZIONE FOTOGRAFICA

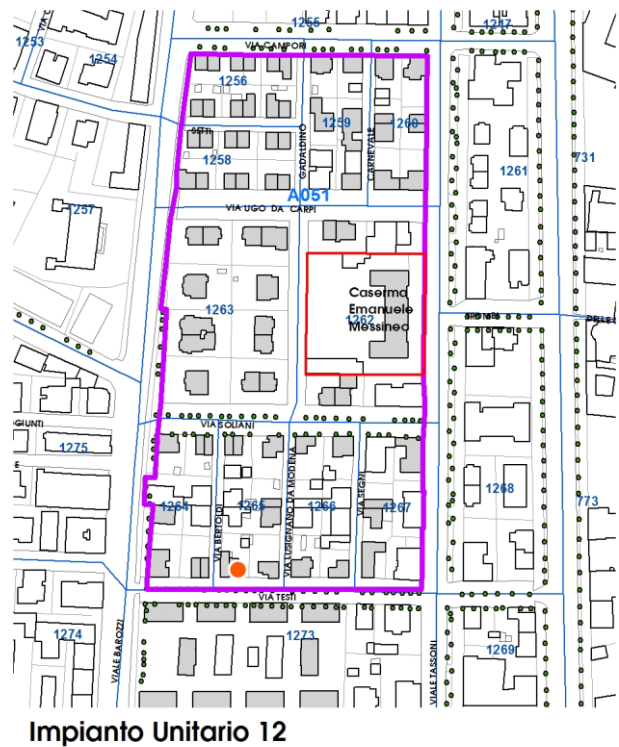
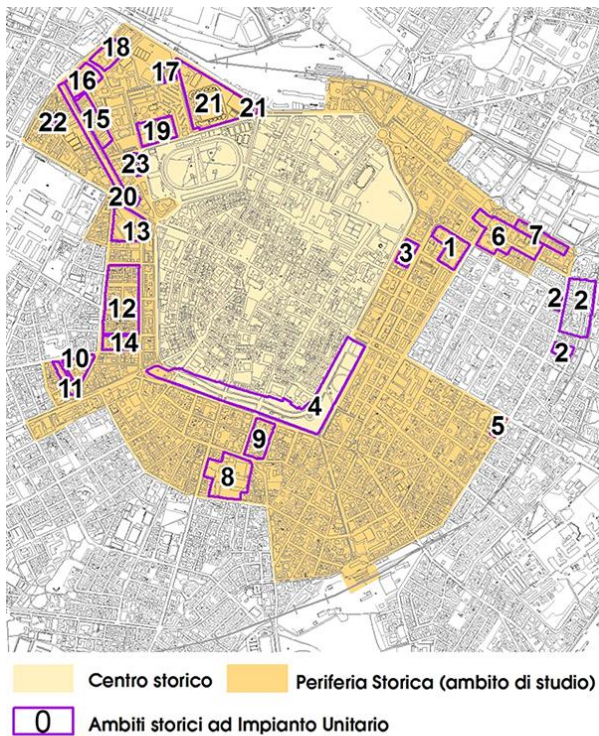


1985



2020

LOCALIZZAZIONE IMPIANTI UNITARI



Comune di Modena

N° IDENTIFICATIVO SCHEDA: 954

Codice edificio: 14212

VISTA PANORAMICA: ISOLATO NEL CONTESTO AMBIENTALE



2019 Google Immagini

VISTA DI DETTAGLIO: EDIFICIO NELL'ISOLATO



2019 Google Immagini

A cura di: Irma Palmieri, Barbara Ballestri, Francesco D'Alesio; immagini google: Andrea Reggianini.

Comune di Modena

N° IDENTIFICATIVO SCHEDA: 955

Codice edificio: 14238

LOCALIZZAZIONE

TERRITORIO URBANO

Denominazione:

Villini per impiegati Manifattura Tabacchi (Cooperativa La Casa Nostra)

Indirizzo: VIA FULVIO TESTI

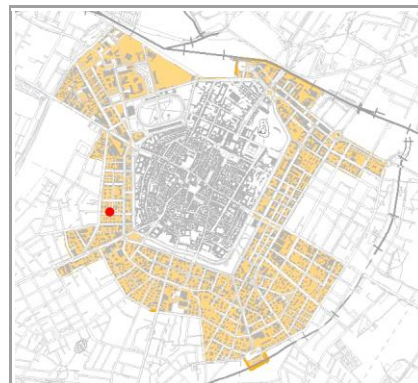
civico: 28

Estremi catastali 2018: Foglio 141 Mappale 247

Coordinate topografiche: 1652118,1 ; 4945270,1

Sez.Censimento (Isolato): 1265

Quartiere: 1 - CENTRO STORICO - S.CATALDO



CONDIZIONE GIURIDICA / TUTELE / VINCOLI ESISTENTI

Proprietà del Comune di Modena: NO

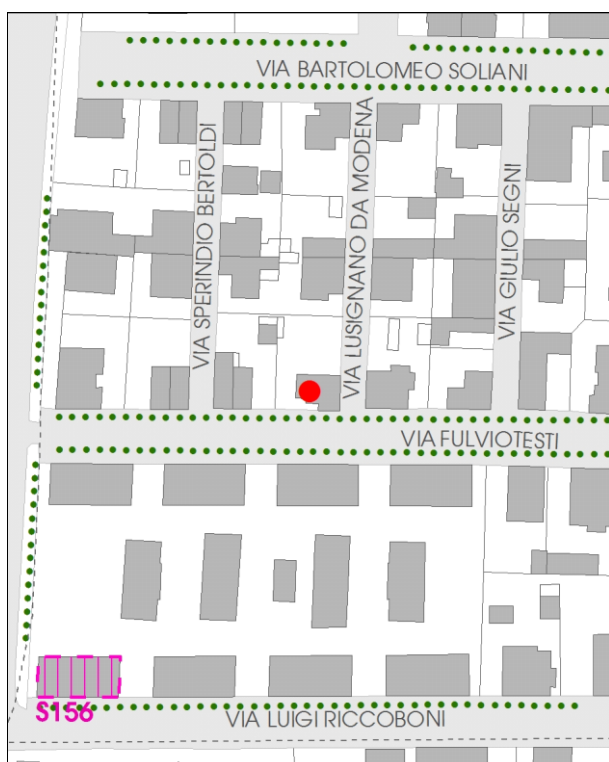
VINCOLO MONUMENTALE ai sensi del D.Lgs.42/2004 (Codice Beni Culturali e Paesaggio):
non presente

GIARDINO DI NOTEVOLE INTERESSE: non presente

Note:

ARCHITETTURA DEL PRIMO '900, cod. A051.

INDIVIDUAZIONE



DB topografico 2019 (1:2.000)




Foto aerea 2017 - C.G.R. s.p.a. Parma (1:2.000)

Comune di Modena**N° IDENTIFICATIVO SCHEDA: 955****Codice edificio: 14238****CARATTERISTICHE TESSUTI URBANI: ASSETTO MORFOLOGICO ORIGINARIO****Epoca edificatoria: CITTA' MODERNA DAL 1927 AL 1938 - La città' podestarile****Tipologia tessuto: 1**

- | | |
|---|--|
| <input type="checkbox"/> 1 QUADRE EDIFICATORIE (dal 1889 al 1955) | <input type="checkbox"/> 7 QUARTIERE ARTIGIANO (dal 1943 agli Anni '70) |
| <input type="checkbox"/> 2 ISOLATI RESIDENZIALI e/o ARTIGIANALI (dal 1889 al 1955) | <input type="checkbox"/> 8 ARTIGIANATO MISTO-COMMERCIALE: VIA EMILIA EST, VIA EMILIA OVEST (dal 1955 in poi) |
| <input type="checkbox"/> 3 EDILIZIA SPONTANEA, SU ASSI VIARI DI PRIMO IMPIANTO (dal 1889 al 1955) | <input type="checkbox"/> 9 LOTTIZZAZIONI, PUBBLICHE E PRIVATE, LUNGO LE DIRETTRICI DI ESPANSIONE (dal 1955 in poi) |
| <input type="checkbox"/> 4 NUOVI QUARTIERI: IACP, INA CASA, ... (dal 1943 al 1955) | <input type="checkbox"/> 10 SERVIZI IN GENERE E DI COMUNITA', A SCALA DI CITTA' (Anni '60 in poi) |
| <input type="checkbox"/> 5 LOTTIZZAZIONI RESIDENZIALI, A LIBERO MERCATO (dal 1943 in poi) | <input type="checkbox"/> 11 DISTRETTI PRODUTTIVI - PIP (Anni '70 in poi: zoning) |
| <input type="checkbox"/> 6 EDILIZIA SPECIALISTICA (dal 1943 in poi) | <input type="checkbox"/> 12 QUARTIERI PEEP (Anni '70 in poi: zoning) |
| | <input type="checkbox"/> 13 ALTRO |

Tipologia rappresentativa del contesto ambientale dell'isolato: a

- | | |
|--|--|
| <input type="checkbox"/> a Villini con giardino / Ville con giardino | <input type="checkbox"/> o Capannoni commerciali |
| <input type="checkbox"/> b Palazzi ad appartamenti con bottega ad angolo | <input type="checkbox"/> p Quartieri organici (capannoni a schiera, no residenza) |
| <input type="checkbox"/> c Palazzine ad appartamenti | <input type="checkbox"/> q Centri commerciali |
| <input type="checkbox"/> d Case botteghe (artigiani o commercianti) | <input type="checkbox"/> r Rilevanti edifici, Servizi di quartiere, Strutture generali |
| <input type="checkbox"/> e Insediamenti industriali (manifatturieri) | <input type="checkbox"/> s Capannoni a schiera, senza residenza |
| <input type="checkbox"/> f Aggruppamento palazzine (edilizia popolare) | <input type="checkbox"/> t Comparti di edilizia residenziale pubblica |
| <input type="checkbox"/> g Negozi-commercio, osterie-trattorie | <input type="checkbox"/> u Case d'abitazione moderne |
| <input type="checkbox"/> h Isolato popolare: La Popolarissima | <input type="checkbox"/> v Altro: |
| <input type="checkbox"/> i Complessi / Villaggi (edilizia popolare) | <input type="checkbox"/> z Nucleo residenz. o artigianale-manifatt., borgo |
| <input type="checkbox"/> l Isolati (palazzine-palazzi) | <input type="checkbox"/> x Nucleo insediativo ex rurale |
| <input type="checkbox"/> m Ospedali / Caserme / Mercati / Consorzi | <input type="checkbox"/> y Case padronali / Casini di campagna |
| <input type="checkbox"/> n Villaggi artigiani (capannoni con abitazioni) | <input type="checkbox"/> k Nucleo insediativo rurale a corte con giardino |
| | <input type="checkbox"/> w Complesso architettonico-territoriale (villa-giardino) |

Elaborati studio tessuti:

C1.1.7 TESSUTI URBANI PER EPOCA DI FORMAZIONE. 3 - Città' moderna 1927-1938. / C1.3.5 LA PERIFERIA STORICA. 3 - Settore territoriale Ovest.

TIPOLOGIA E STORICITA'**Tipologia originaria: CASA ABITAZIONE UNIBIFAMILIARE****Epoca / anno di costruzione: DAL 1919 AL 1923, DAL 1927 AL 1933****Toponimo (dove riscontrabile):****Riferimenti cartografici:****Notizie storiche:**

ARCHITETTURA DEL PRIMO '900: cod. A051. Progetto a cura della Cooperativa La Casa Nostra e di Mauro Pasini e Arrigo Galassi. E' un progetto territoriale organico – compreso tra i viali Tassoni e Barozzi, da via Campori a via Testi – su terreni del Comune, al fine di erigere 87 fabbricati uni o bifamiliari a cura della Cooperativa edilizia fra impiegati e salariati della Manifattura Tabacchi e Cooperativa Casa del Mutilato: i lavori inizieranno nel 1919 e proseguiranno fino alla metà degli Anni '30. Abitazioni destinate a una classe sociale più abbiente rispetto a quella cui erano rivolti gli interventi dello IACP, visibile nei caratteri di uno stile tardo Liberty.

Comune di Modena

N° IDENTIFICATIVO SCHEDA: 955

Codice edificio: 14238

CARATTERISTICHE EDIFICIO / MANUFATTO

N° piani utili fuori terra: 2

Area di pertinenza: area cortiliva

Uso attuale: residenziale

Uso attuale rispetto all'originario: invariato

Presenza di elementi architettonici di pregio e/o decorativi significativi (SI/NO): NO

Presenza di superfetazioni: nessuna

Stato di conservazione / Integrità del tipo edilizio: buono



Catasto 1984

Fonti bibliografiche:

G. Bertuzzi, Modena scomparsa: l'abbattimento delle mura, Modena 1990 / G. Bertuzzi, Trasformazioni edilizie e urbanistiche a Modena tra Ottocento e Novecento, Modena 1992 / G. Bertuzzi, Modena nuova: l'espansione urbana dalla fine Ottocento ai primi decenni Novecento, Modena 1992 / F. Baldelli, La ricostruzione. Gli anni dal 1945 al 1960, Settore Pubblica Istruzione, Modena 1996 / G. Leoni - S. Maffei, La casa popolare. Storia istituzionale e storia quotidiana IACP di Modena 1907-1997, Milano 1998 / M. Russo - R. Ruggeri, Officina Emilia. Memoria e identità: un binomio creativo, UNIMORE, Modena 2001 / L. Montedoro, La città razionalista. Urbanistica e architettura a Modena 1931-1965, Modena 2003 / L. Montedoro, La città razionalista. Modelli e frammenti. Urbanistica e architettura a Modena: 1931-1965, Modena 2004 / M. Casciato - P. Orlandi, Quale e quanta. Architettura in Emilia-Romagna nel Secondo Novecento, Bologna 2005 / V. Bulgarelli - C. Mazzeri, Città e architetture. Il Novecento a Modena, Modena 2012 / V. Bulgarelli - C. Mazzeri, Città e architetture industriali. Il Novecento a Modena, Modena 2015 / Comune di Modena, QC 1.n: Patrimonio edilizio moderno nel Comune di Modena, Modena 2003

VALORE STORICO, ARCHITETTONICO CULTURALE TESTIMONIALE**Valore Storico Culturale Testimoniale - Edilizia Minore****ELEMENTI DI INTERESSE:**

Il sistema volumetrico e il disegno delle facciate, le rifiniture esterne; muretto di recinzione dell'area cortiliva/giardino retrostante.

CONCLUSIONI:

Edificio storico di modesto interesse culturale, inteso come architettura residenziale minore, ma testimoniale per coerenza di caratteri tipologici e morfologici perchè collocato in una formazione di edifici disposti con Unitarietà di Impianto nel contesto urbano. La formazione unitaria ha una significativa riconoscibilità attuale, dovuta al posizionamento entro tessuti sorti in precedenza o successivamente, e rappresentativa di una logica urbanistica di Primo Novecento: le lottizzazioni residenziali delle prime Cooperative edilizie istituite da privati - come in questo caso, gli aggruppamenti di case popolari di inizio Novecento, gli aggruppamenti di edilizia economico popolare del periodo della Ricostruzione fra le due guerre, appartenenti al clima culturale del neorealismo architettonico. Per la valutazione relativa alla categoria di intervento edilizio, viene utilizzato lo strumento dell'indagine tipologica e della coerenza con la cultura costruttiva e compositiva del contesto.

Comune di Modena

N° IDENTIFICATIVO SCHEDA: 955

Codice edificio: 14238

DOCUMENTAZIONE FOTOGRAFICA

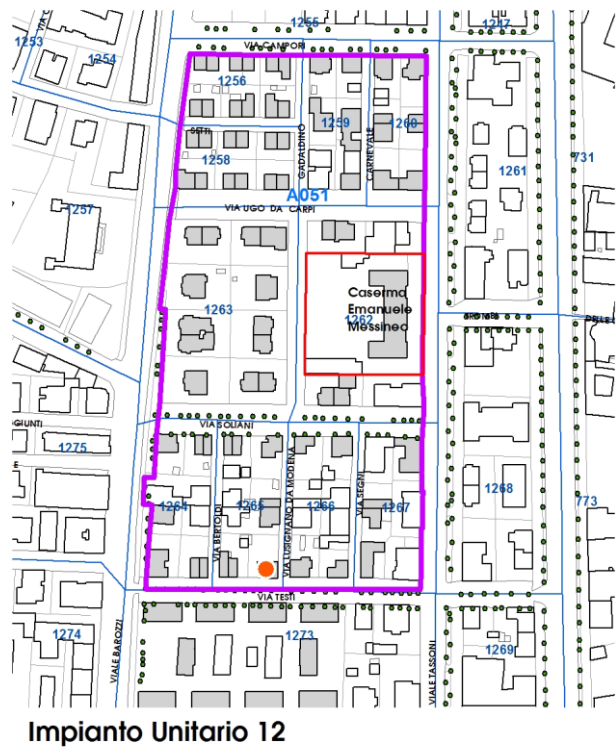
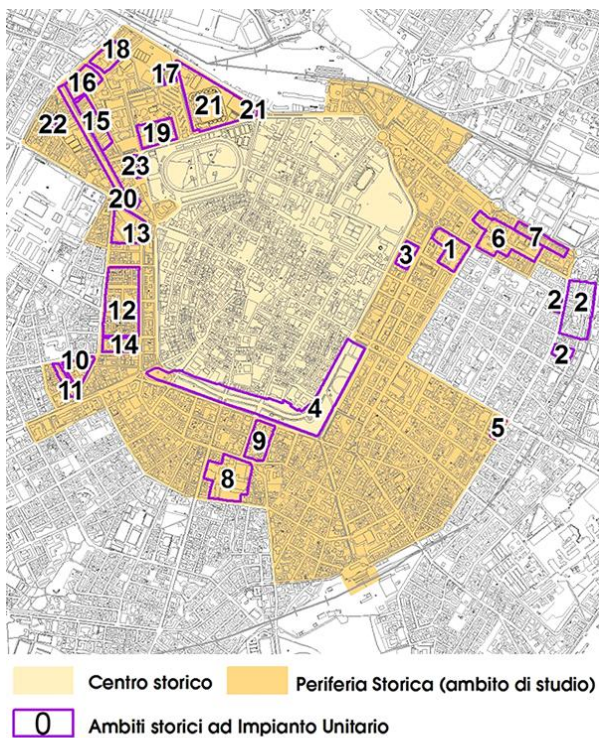


1985



2020

LOCALIZZAZIONE IMPIANTI UNITARI



Comune di Modena

N° IDENTIFICATIVO SCHEDA: 955


Codice edificio: 14238

VISTA PANORAMICA: ISOLATO NEL CONTESTO AMBIENTALE



2019 Google Immagini

VISTA DI DETTAGLIO: EDIFICIO NELL'ISOLATO



2019 Google Immagini

A cura di: Irma Palmieri, Barbara Ballestri, Francesco D'Alesio; immagini google: Andrea Reggianini.

Comune di Modena

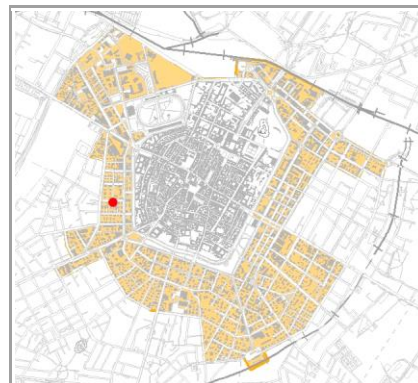
N° IDENTIFICATIVO SCHEDA: 956

Codice edificio: 14283

LOCALIZZAZIONE

TERRITORIO URBANO

Denominazione:

Villini per impiegati Manifattura Tabacchi (Cooperativa La Casa Nostra)Indirizzo: **VIA LUSIGNANO DA MODENA**civico: **1**Estremi catastali 2018: Foglio **141** Mappale **248**Coordinate topografiche: **1652140,7 ; 4945341**Sez.Censimento (Isolato): **1266**Quartiere: **1 - CENTRO STORICO - S.CATALDO**

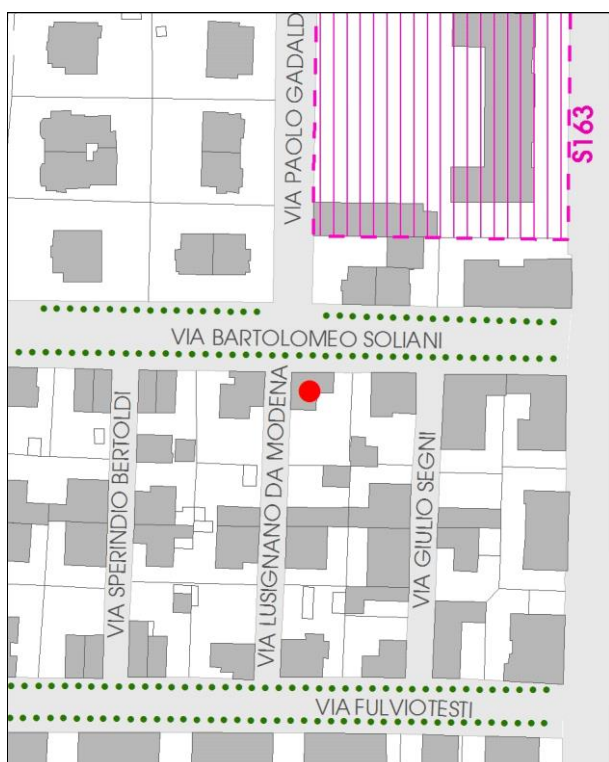
CONDIZIONE GIURIDICA / TUTELE / VINCOLI ESISTENTI

Proprietà del Comune di Modena: **NO**VINCOLO MONUMENTALE ai sensi del D.Lgs.42/2004 (Codice Beni Culturali e Paesaggio):
non presenteGIARDINO DI NOTEVOLE INTERESSE: **non presente**

Note:

ARCHITETTURA DEL PRIMO '900, cod. A051.

INDIVIDUAZIONE



DB topografico 2019 (1:2.000)




Foto aerea 2017 - C.G.R. s.p.a. Parma (1:2.000)

Comune di Modena**N° IDENTIFICATIVO SCHEDA: 956****Codice edificio: 14283****CARATTERISTICHE TESSUTI URBANI: ASSETTO MORFOLOGICO ORIGINARIO****Epoca edificatoria: CITTA' MODERNA DAL 1927 AL 1938 - La città' podestarile****Tipologia tessuto: 1**

- | | |
|---|--|
| <input type="checkbox"/> 1 QUADRE EDIFICATORIE (dal 1889 al 1955) | <input type="checkbox"/> 7 QUARTIERE ARTIGIANO (dal 1943 agli Anni '70) |
| <input type="checkbox"/> 2 ISOLATI RESIDENZIALI e/o ARTIGIANALI (dal 1889 al 1955) | <input type="checkbox"/> 8 ARTIGIANATO MISTO-COMMERCIALE: VIA EMILIA EST, VIA EMILIA OVEST (dal 1955 in poi) |
| <input type="checkbox"/> 3 EDILIZIA SPONTANEA, SU ASSI VIARI DI PRIMO IMPIANTO (dal 1889 al 1955) | <input type="checkbox"/> 9 LOTTIZZAZIONI, PUBBLICHE E PRIVATE, LUNGO LE DIRETTRICI DI ESPANSIONE (dal 1955 in poi) |
| <input type="checkbox"/> 4 NUOVI QUARTIERI: IACP, INA CASA, ... (dal 1943 al 1955) | <input type="checkbox"/> 10 SERVIZI IN GENERE E DI COMUNITA', A SCALA DI CITTA' (Anni '60 in poi) |
| <input type="checkbox"/> 5 LOTTIZZAZIONI RESIDENZIALI, A LIBERO MERCATO (dal 1943 in poi) | <input type="checkbox"/> 11 DISTRETTI PRODUTTIVI - PIP (Anni '70 in poi: zoning) |
| <input type="checkbox"/> 6 EDILIZIA SPECIALISTICA (dal 1943 in poi) | <input type="checkbox"/> 12 QUARTIERI PEEP (Anni '70 in poi: zoning) |
| | <input type="checkbox"/> 13 ALTRO |

Tipologia rappresentativa del contesto ambientale dell'isolato: a

- | | |
|--|--|
| <input type="checkbox"/> a Villini con giardino / Ville con giardino | <input type="checkbox"/> o Capannoni commerciali |
| <input type="checkbox"/> b Palazzi ad appartamenti con bottega ad angolo | <input type="checkbox"/> p Quartieri organici (capannoni a schiera, no residenza) |
| <input type="checkbox"/> c Palazzine ad appartamenti | <input type="checkbox"/> q Centri commerciali |
| <input type="checkbox"/> d Case botteghe (artigiani o commercianti) | <input type="checkbox"/> r Rilevanti edifici, Servizi di quartiere, Strutture generali |
| <input type="checkbox"/> e Insediamenti industriali (manifatturieri) | <input type="checkbox"/> s Capannoni a schiera, senza residenza |
| <input type="checkbox"/> f Aggruppamento palazzine (edilizia popolare) | <input type="checkbox"/> t Comparti di edilizia residenziale pubblica |
| <input type="checkbox"/> g Negozi-commercio, osterie-trattorie | <input type="checkbox"/> u Case d'abitazione moderne |
| <input type="checkbox"/> h Isolato popolare: La Popolarissima | <input type="checkbox"/> v Altro: |
| <input type="checkbox"/> i Complessi / Villaggi (edilizia popolare) | <input type="checkbox"/> z Nucleo residenz. o artigianale-manifatt., borgo |
| <input type="checkbox"/> l Isolati (palazzine-palazzi) | <input type="checkbox"/> x Nucleo insediativo ex rurale |
| <input type="checkbox"/> m Ospedali / Caserme / Mercati / Consorzi | <input type="checkbox"/> y Case padronali / Casini di campagna |
| <input type="checkbox"/> n Villaggi artigiani (capannoni con abitazioni) | <input type="checkbox"/> k Nucleo insediativo rurale a corte con giardino |
| | <input type="checkbox"/> w Complesso architettonico-territoriale (villa-giardino) |

Elaborati studio tessuti:

C1.1.7 TESSUTI URBANI PER EPOCA DI FORMAZIONE. 3 - Città' moderna 1927-1938. / C1.3.5 LA PERIFERIA STORICA. 3 - Settore territoriale Ovest.

TIPOLOGIA E STORICITA'**Tipologia originaria: CASA ABITAZIONE UNIBIFAMILIARE****Epoca / anno di costruzione: DAL 1919 AL 1923, DAL 1927 AL 1933****Toponimo (dove riscontrabile):****Riferimenti cartografici:****Notizie storiche:**

ARCHITETTURA DEL PRIMO '900: cod. A051. Progetto a cura della Cooperativa La Casa Nostra e di Mauro Pasini e Arrigo Galassi. E' un progetto territoriale organico – compreso tra i viali Tassoni e Barozzi, da via Campori a via Testi – su terreni del Comune, al fine di erigere 87 fabbricati uni o bifamiliari a cura della Cooperativa edilizia fra impiegati e salariati della Manifattura Tabacchi e Cooperativa Casa del Mutilato: i lavori inizieranno nel 1919 e proseguiranno fino alla metà degli Anni '30. Abitazioni destinate a una classe sociale più abbiente rispetto a quella cui erano rivolti gli interventi dello IACP, visibile nei caratteri di uno stile tardo Liberty.

Comune di Modena

N° IDENTIFICATIVO SCHEDA: 956

Codice edificio: 14283

CARATTERISTICHE EDIFICIO / MANUFATTO

N° piani utili fuori terra: 2

Area di pertinenza: area cortiliva

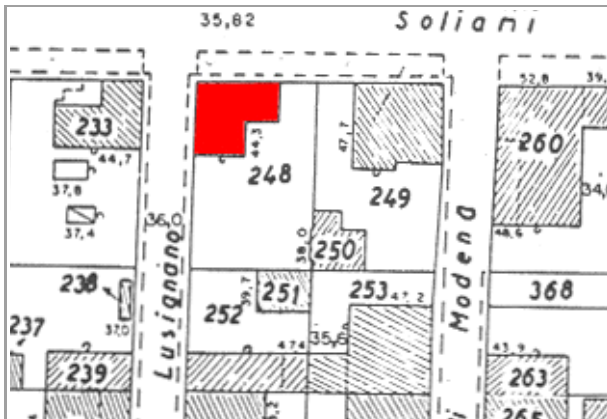
Uso attuale: residenziale

Uso attuale rispetto all'originario: invariato

Presenza di elementi architettonici di pregio e/o decorativi significativi (SI/NO): NO

Presenza di superfetazioni: nessuna

Stato di conservazione / Integrità del tipo edilizio: buono



Catasto 1984

Fonti bibliografiche:

G. Bertuzzi, Modena scomparsa: l'abbattimento delle mura, Modena 1990 / G. Bertuzzi, Trasformazioni edilizie e urbanistiche a Modena tra Ottocento e Novecento, Modena 1992 / G. Bertuzzi, Modena nuova: l'espansione urbana dalla fine Ottocento ai primi decenni Novecento, Modena 1992 / F. Baldelli, La ricostruzione. Gli anni dal 1945 al 1960, Settore Pubblica Istruzione, Modena 1996 / G. Leoni - S. Maffei, La casa popolare. Storia istituzionale e storia quotidiana IACP di Modena 1907-1997, Milano 1998 / M. Russo - R. Ruggeri, Officina Emilia. Memoria e identità: un binomio creativo, UNIMORE, Modena 2001 / L. Montedoro, La città razionalista. Urbanistica e architettura a Modena 1931-1965, Modena 2003 / L. Montedoro, La città razionalista. Modelli e frammenti. Urbanistica e architettura a Modena: 1931-1965, Modena 2004 / M. Casciato - P. Orlandi, Quale e quanta. Architettura in Emilia-Romagna nel Secondo Novecento, Bologna 2005 / V. Bulgarelli - C. Mazzeri, Città e architetture. Il Novecento a Modena, Modena 2012 / V. Bulgarelli - C. Mazzeri, Città e architetture industriali. Il Novecento a Modena, Modena 2015 / Comune di Modena, QC 1.n: Patrimonio edilizio moderno nel Comune di Modena, Modena 2003

VALORE STORICO, ARCHITETTONICO CULTURALE TESTIMONIALE**Valore Storico Culturale Testimoniale - Edilizia Minore****ELEMENTI DI INTERESSE:**

Il sistema volumetrico e il disegno delle facciate, le rifiniture esterne; muretto di recinzione dell'area cortiliva/giardino retrostante.

CONCLUSIONI:

Edificio storico di modesto interesse culturale, inteso come architettura residenziale minore, ma testimoniale per coerenza di caratteri tipologici e morfologici perchè collocato in una formazione di edifici disposti con Unitarietà di Impianto nel contesto urbano. La formazione unitaria ha una significativa riconoscibilità attuale, dovuta al posizionamento entro tessuti sorti in precedenza o successivamente, e rappresentativa di una logica urbanistica di Primo Novecento: le lottizzazioni residenziali delle prime Cooperative edilizie istituite da privati - come in questo caso, gli aggruppamenti di case popolari di inizio Novecento, gli aggruppamenti di edilizia economico popolare del periodo della Ricostruzione fra le due guerre, appartenenti al clima culturale del neorealismo architettonico. Per la valutazione relativa alla categoria di intervento edilizio, viene utilizzato lo strumento dell'indagine tipologica e della coerenza con la cultura costruttiva e compositiva del contesto.

Comune di Modena


N° IDENTIFICATIVO SCHEDA: 956

Codice edificio: 14283

DOCUMENTAZIONE FOTOGRAFICA

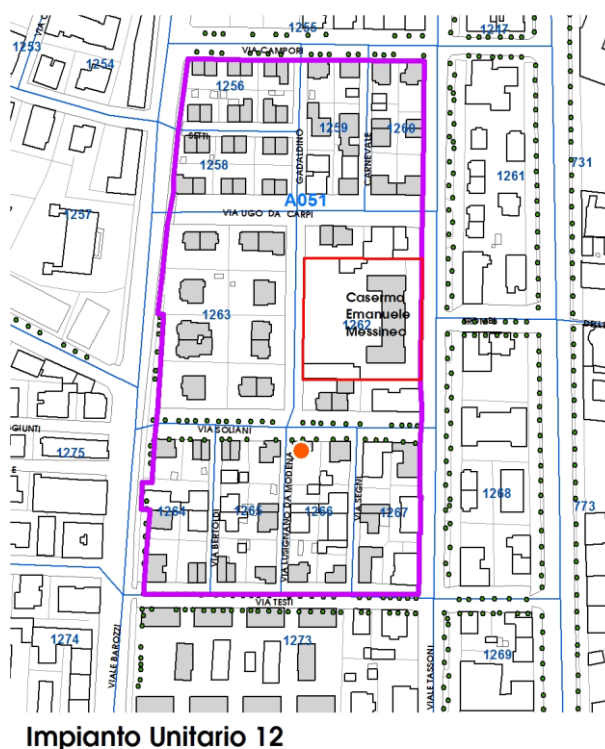
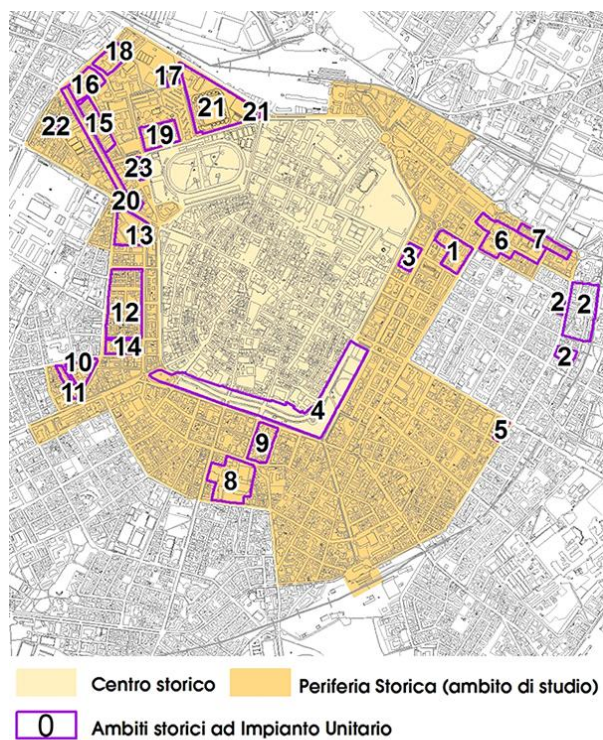


1985



2020

LOCALIZZAZIONE IMPIANTI UNITARI



Comune di Modena

N° IDENTIFICATIVO SCHEDA: 956

Codice edificio: 14283

VISTA PANORAMICA: ISOLATO NEL CONTESTO AMBIENTALE



2019 Google Immagini

VISTA DI DETTAGLIO: EDIFICIO NELL'ISOLATO



2019 Google Immagini

A cura di: Irma Palmieri, Barbara Ballestri, Francesco D'Alesio; immagini google: Andrea Reggianini.

Comune di Modena

N° IDENTIFICATIVO SCHEDA: 957

Codice edificio: 14253

LOCALIZZAZIONE

TERRITORIO URBANO

Denominazione:

Villini per impiegati Manifattura Tabacchi (Cooperativa La Casa Nostra)

Indirizzo: VIA GIULIO SEGNI

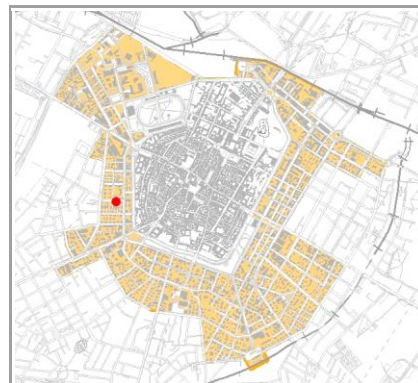
civico: 4

Estremi catastali 2018: Foglio 141 Mappale 249

Coordinate topografiche: 1652166,4 ; 4945343,2

Sez.Censimento (Isolato): 1266

Quartiere: 1 - CENTRO STORICO - S.CATALDO



CONDIZIONE GIURIDICA / TUTELE / VINCOLI ESISTENTI

Proprietà del Comune di Modena: NO

VINCOLO MONUMENTALE ai sensi del D.Lgs.42/2004 (Codice Beni Culturali e Paesaggio):
non presente

GIARDINO DI NOTEVOLE INTERESSE: non presente

Note:

ARCHITETTURA DEL PRIMO '900, cod. A051.

INDIVIDUAZIONE



DB topografico 2019 (1:2.000)

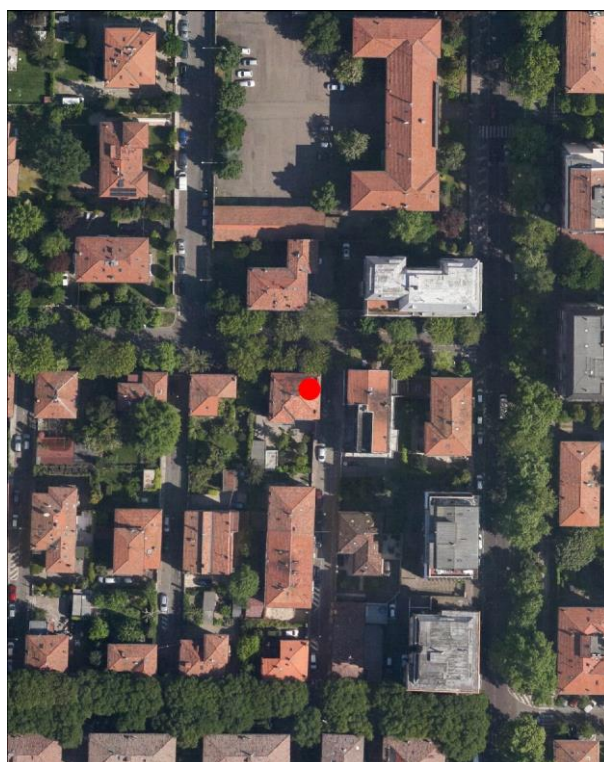


Foto aerea 2017 - C.G.R. s.p.a. Parma (1:2.000)

Comune di Modena**N° IDENTIFICATIVO SCHEDA: 957****Codice edificio: 14253****CARATTERISTICHE TESSUTI URBANI: ASSETTO MORFOLOGICO ORIGINARIO****Epoca edificatoria: CITTA' MODERNA DAL 1927 AL 1938 - La città' podestarile****Tipologia tessuto: 1**

- | | |
|---|--|
| <input type="checkbox"/> 1 QUADRE EDIFICATORIE (dal 1889 al 1955) | <input type="checkbox"/> 7 QUARTIERE ARTIGIANO (dal 1943 agli Anni '70) |
| <input type="checkbox"/> 2 ISOLATI RESIDENZIALI e/o ARTIGIANALI (dal 1889 al 1955) | <input type="checkbox"/> 8 ARTIGIANATO MISTO-COMMERCIALE: VIA EMILIA EST, VIA EMILIA OVEST (dal 1955 in poi) |
| <input type="checkbox"/> 3 EDILIZIA SPONTANEA, SU ASSI VIARI DI PRIMO IMPIANTO (dal 1889 al 1955) | <input type="checkbox"/> 9 LOTTIZZAZIONI, PUBBLICHE E PRIVATE, LUNGO LE DIRETTRICI DI ESPANSIONE (dal 1955 in poi) |
| <input type="checkbox"/> 4 NUOVI QUARTIERI: IACP, INA CASA, ... (dal 1943 al 1955) | <input type="checkbox"/> 10 SERVIZI IN GENERE E DI COMUNITA', A SCALA DI CITTA' (Anni '60 in poi) |
| <input type="checkbox"/> 5 LOTTIZZAZIONI RESIDENZIALI, A LIBERO MERCATO (dal 1943 in poi) | <input type="checkbox"/> 11 DISTRETTI PRODUTTIVI - PIP (Anni '70 in poi: zoning) |
| <input type="checkbox"/> 6 EDILIZIA SPECIALISTICA (dal 1943 in poi) | <input type="checkbox"/> 12 QUARTIERI PEEP (Anni '70 in poi: zoning) |
| | <input type="checkbox"/> 13 ALTRO |

Tipologia rappresentativa del contesto ambientale dell'isolato: a

- | | |
|--|--|
| <input type="checkbox"/> a Villini con giardino / Ville con giardino | <input type="checkbox"/> o Capannoni commerciali |
| <input type="checkbox"/> b Palazzi ad appartamenti con bottega ad angolo | <input type="checkbox"/> p Quartieri organici (capannoni a schiera, no residenza) |
| <input type="checkbox"/> c Palazzine ad appartamenti | <input type="checkbox"/> q Centri commerciali |
| <input type="checkbox"/> d Case botteghe (artigiani o commercianti) | <input type="checkbox"/> r Rilevanti edifici, Servizi di quartiere, Strutture generali |
| <input type="checkbox"/> e Insediamenti industriali (manifatturieri) | <input type="checkbox"/> s Capannoni a schiera, senza residenza |
| <input type="checkbox"/> f Aggruppamento palazzine (edilizia popolare) | <input type="checkbox"/> t Comparti di edilizia residenziale pubblica |
| <input type="checkbox"/> g Negozi-commercio, osterie-trattorie | <input type="checkbox"/> u Case d'abitazione moderne |
| <input type="checkbox"/> h Isolato popolare: La Popolarissima | <input type="checkbox"/> v Altro: |
| <input type="checkbox"/> i Complessi / Villaggi (edilizia popolare) | <input type="checkbox"/> z Nucleo residenz. o artigianale-manifatt., borgo |
| <input type="checkbox"/> l Isolati (palazzine-palazzi) | <input type="checkbox"/> x Nucleo insediativo ex rurale |
| <input type="checkbox"/> m Ospedali / Caserme / Mercati / Consorzi | <input type="checkbox"/> y Case padronali / Casini di campagna |
| <input type="checkbox"/> n Villaggi artigiani (capannoni con abitazioni) | <input type="checkbox"/> k Nucleo insediativo rurale a corte con giardino |
| | <input type="checkbox"/> w Complesso architettonico-territoriale (villa-giardino) |

Elaborati studio tessuti:

C1.1.7 TESSUTI URBANI PER EPOCA DI FORMAZIONE. 3 - Città' moderna 1927-1938. / C1.3.5 LA PERIFERIA STORICA. 3 - Settore territoriale Ovest.

TIPOLOGIA E STORICITA'**Tipologia originaria: CASA ABITAZIONE UNIBIFAMILIARE****Epoca / anno di costruzione: DAL 1919 AL 1923, DAL 1927 AL 1933****Toponimo (dove riscontrabile):****Riferimenti cartografici:****Notizie storiche:**

ARCHITETTURA DEL PRIMO '900: cod. A051. Progetto a cura della Cooperativa La Casa Nostra e di Mauro Pasini e Arrigo Galassi. E' un progetto territoriale organico – compreso tra i viali Tassoni e Barozzi, da via Campori a via Testi – su terreni del Comune, al fine di erigere 87 fabbricati uni o bifamiliari a cura della Cooperativa edilizia fra impiegati e salariati della Manifattura Tabacchi e Cooperativa Casa del Mutilato: i lavori inizieranno nel 1919 e proseguiranno fino alla metà degli Anni '30. Abitazioni destinate a una classe sociale più abbiente rispetto a quella cui erano rivolti gli interventi dello IACP, visibile nei caratteri di uno stile tardo Liberty.

Comune di Modena

N° IDENTIFICATIVO SCHEDA: 957

Codice edificio: 14253

CARATTERISTICHE EDIFICIO / MANUFATTO

N° piani utili fuori terra: 3

Area di pertinenza: area cortiliva

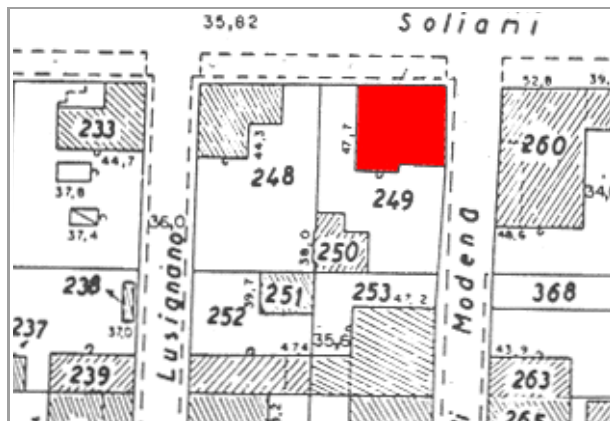
Uso attuale: residenziale

Uso attuale rispetto all'originario: invariato

Presenza di elementi architettonici di pregio e/o decorativi significativi (SI/NO): NO

Presenza di superfetazioni: nessuna

Stato di conservazione / Integrità del tipo edilizio: buono



Catasto 1984

Fonti bibliografiche:

G. Bertuzzi, Modena scomparsa: l'abbattimento delle mura, Modena 1990 / G. Bertuzzi, Trasformazioni edilizie e urbanistiche a Modena tra Ottocento e Novecento, Modena 1992 / G. Bertuzzi, Modena nuova: l'espansione urbana dalla fine Ottocento ai primi decenni Novecento, Modena 1992 / F. Baldelli, La ricostruzione. Gli anni dal 1945 al 1960, Settore Pubblica Istruzione, Modena 1996 / G. Leoni - S. Maffei, La casa popolare. Storia istituzionale e storia quotidiana IACP di Modena 1907-1997, Milano 1998 / M. Russo - R. Ruggeri, Officina Emilia. Memoria e identità: un binomio creativo, UNIMORE, Modena 2001 / L. Montedoro, La città razionalista. Urbanistica e architettura a Modena 1931-1965, Modena 2003 / L. Montedoro, La città razionalista. Modelli e frammenti. Urbanistica e architettura a Modena: 1931-1965, Modena 2004 / M. Casciato - P. Orlandi, Quale e quanta. Architettura in Emilia-Romagna nel Secondo Novecento, Bologna 2005 / V. Bulgarelli - C. Mazzeri, Città e architetture. Il Novecento a Modena, Modena 2012 / V. Bulgarelli - C. Mazzeri, Città e architetture industriali. Il Novecento a Modena, Modena 2015 / Comune di Modena, QC 1.n: Patrimonio edilizio moderno nel Comune di Modena, Modena 2003

VALORE STORICO, ARCHITETTONICO CULTURALE TESTIMONIALE**Valore Storico Culturale Testimoniale - Edilizia Minore****ELEMENTI DI INTERESSE:**

Il sistema volumetrico e il disegno delle facciate, le rifiniture esterne; muretto di recinzione dell'area cortiliva/giardino retrostante.

CONCLUSIONI:

Edificio storico di modesto interesse culturale, inteso come architettura residenziale minore, ma testimoniale per coerenza di caratteri tipologici e morfologici perchè collocato in una formazione di edifici disposti con Unitarietà di Impianto nel contesto urbano. La formazione unitaria ha una significativa riconoscibilità attuale, dovuta al posizionamento entro tessuti sorti in precedenza o successivamente, e rappresentativa di una logica urbanistica di Primo Novecento: le lottizzazioni residenziali delle prime Cooperative edilizie istituite da privati - come in questo caso, gli aggruppamenti di case popolari di inizio Novecento, gli aggruppamenti di edilizia economico popolare del periodo della Ricostruzione fra le due guerre, appartenenti al clima culturale del neorealismo architettonico. Per la valutazione relativa alla categoria di intervento edilizio, viene utilizzato lo strumento dell'indagine tipologica e della coerenza con la cultura costruttiva e compositiva del contesto.

Comune di Modena

N° IDENTIFICATIVO SCHEDA: 957

Codice edificio: 14253

DOCUMENTAZIONE FOTOGRAFICA

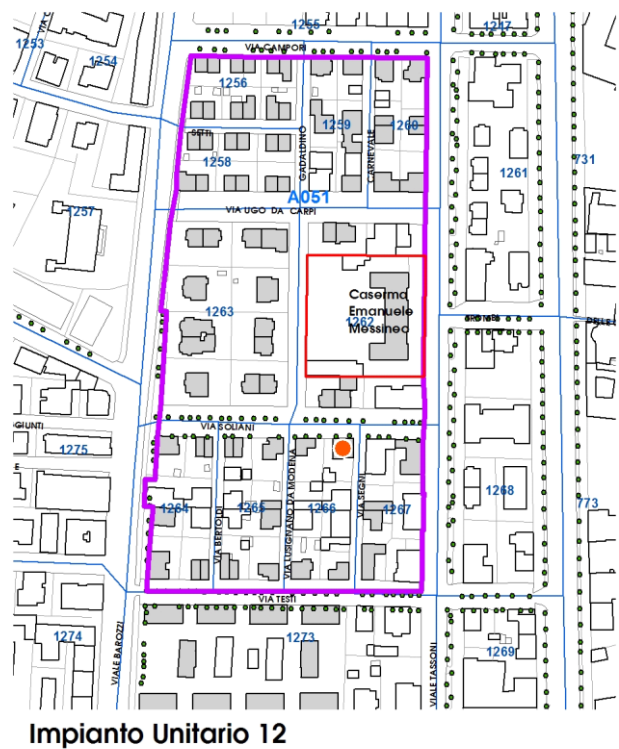
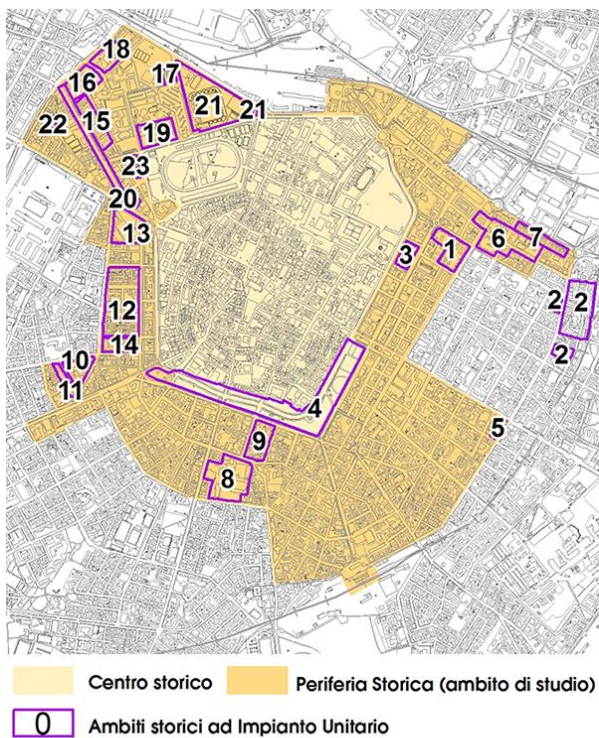


1985



2020

LOCALIZZAZIONE IMPIANTI UNITARI



Comune di Modena

N° IDENTIFICATIVO SCHEDA: 957

Codice edificio: 14253

VISTA PANORAMICA: ISOLATO NEL CONTESTO AMBIENTALE



2019 Google Immagini

VISTA DI DETTAGLIO: EDIFICIO NELL'ISOLATO



2019 Google Immagini

A cura di: Irma Palmieri, Barbara Ballestri, Francesco D'Alesio; immagini google: Andrea Reggianini.

Comune di Modena

N° IDENTIFICATIVO SCHEDA: 958

Codice edificio: 14113

LOCALIZZAZIONE

TERRITORIO URBANO

Denominazione:

Villini per impiegati Manifattura Tabacchi (Cooperativa La Casa Nostra)

Indirizzo: VIA FULVIO TESTI

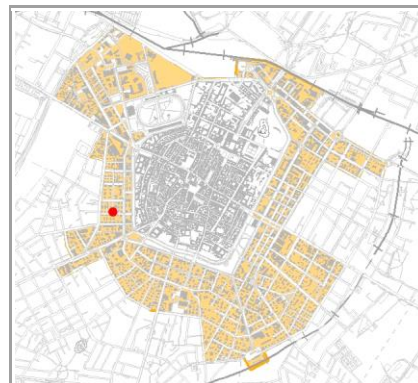
civico: 24

Estremi catastali 2018: Foglio 141 Mappale 258

Coordinate topografiche: 1652139,0 ; 4945269,9

Sez.Censimento (Isolato): 1266

Quartiere: 1 - CENTRO STORICO - S.CATALDO



CONDIZIONE GIURIDICA / TUTELE / VINCOLI ESISTENTI

Proprietà del Comune di Modena: NO

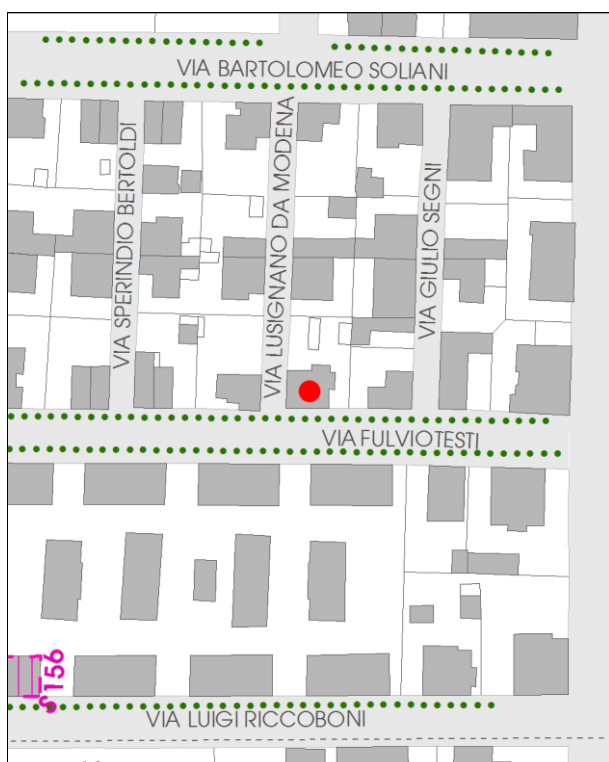
VINCOLO MONUMENTALE ai sensi del D.Lgs.42/2004 (Codice Beni Culturali e Paesaggio):
non presente

GIARDINO DI NOTEVOLE INTERESSE: non presente

Note:

ARCHITETTURA DEL PRIMO '900, cod. A051.

INDIVIDUAZIONE



DB topografico 2019 (1:2.000)




Foto aerea 2017 - C.G.R. s.p.a. Parma (1:2.000)

Comune di Modena**N° IDENTIFICATIVO SCHEDA: 958****Codice edificio: 14113****CARATTERISTICHE TESSUTI URBANI: ASSETTO MORFOLOGICO ORIGINARIO****Epoca edificatoria: CITTA' MODERNA DAL 1927 AL 1938 - La città' podestarile****Tipologia tessuto: 1**

- | | |
|---|--|
| <input type="checkbox"/> 1 QUADRE EDIFICATORIE (dal 1889 al 1955) | <input type="checkbox"/> 7 QUARTIERE ARTIGIANO (dal 1943 agli Anni '70) |
| <input type="checkbox"/> 2 ISOLATI RESIDENZIALI e/o ARTIGIANALI (dal 1889 al 1955) | <input type="checkbox"/> 8 ARTIGIANATO MISTO-COMMERCIALE: VIA EMILIA EST, VIA EMILIA OVEST (dal 1955 in poi) |
| <input type="checkbox"/> 3 EDILIZIA SPONTANEA, SU ASSI VIARI DI PRIMO IMPIANTO (dal 1889 al 1955) | <input type="checkbox"/> 9 LOTTIZZAZIONI, PUBBLICHE E PRIVATE, LUNGO LE DIRETTRICI DI ESPANSIONE (dal 1955 in poi) |
| <input type="checkbox"/> 4 NUOVI QUARTIERI: IACP, INA CASA, ... (dal 1943 al 1955) | <input type="checkbox"/> 10 SERVIZI IN GENERE E DI COMUNITA', A SCALA DI CITTA' (Anni '60 in poi) |
| <input type="checkbox"/> 5 LOTTIZZAZIONI RESIDENZIALI, A LIBERO MERCATO (dal 1943 in poi) | <input type="checkbox"/> 11 DISTRETTI PRODUTTIVI - PIP (Anni '70 in poi: zoning) |
| <input type="checkbox"/> 6 EDILIZIA SPECIALISTICA (dal 1943 in poi) | <input type="checkbox"/> 12 QUARTIERI PEEP (Anni '70 in poi: zoning) |
| | <input type="checkbox"/> 13 ALTRO |

Tipologia rappresentativa del contesto ambientale dell'isolato: a

- | | |
|--|--|
| <input type="checkbox"/> a Villini con giardino / Ville con giardino | <input type="checkbox"/> o Capannoni commerciali |
| <input type="checkbox"/> b Palazzi ad appartamenti con bottega ad angolo | <input type="checkbox"/> p Quartieri organici (capannoni a schiera, no residenza) |
| <input type="checkbox"/> c Palazzine ad appartamenti | <input type="checkbox"/> q Centri commerciali |
| <input type="checkbox"/> d Case botteghe (artigiani o commercianti) | <input type="checkbox"/> r Rilevanti edifici, Servizi di quartiere, Strutture generali |
| <input type="checkbox"/> e Insediamenti industriali (manifatturieri) | <input type="checkbox"/> s Capannoni a schiera, senza residenza |
| <input type="checkbox"/> f Aggruppamento palazzine (edilizia popolare) | <input type="checkbox"/> t Comparti di edilizia residenziale pubblica |
| <input type="checkbox"/> g Negozi-commercio, osterie-trattorie | <input type="checkbox"/> u Case d'abitazione moderne |
| <input type="checkbox"/> h Isolato popolare: La Popolarissima | <input type="checkbox"/> v Altro: |
| <input type="checkbox"/> i Complessi / Villaggi (edilizia popolare) | <input type="checkbox"/> z Nucleo residenz. o artigianale-manifatt., borgo |
| <input type="checkbox"/> l Isolati (palazzine-palazzi) | <input type="checkbox"/> x Nucleo insediativo ex rurale |
| <input type="checkbox"/> m Ospedali / Caserme / Mercati / Consorzi | <input type="checkbox"/> y Case padronali / Casini di campagna |
| <input type="checkbox"/> n Villaggi artigiani (capannoni con abitazioni) | <input type="checkbox"/> k Nucleo insediativo rurale a corte con giardino |
| | <input type="checkbox"/> w Complesso architettonico-territoriale (villa-giardino) |

Elaborati studio tessuti:

C1.1.7 TESSUTI URBANI PER EPOCA DI FORMAZIONE. 3 - Città' moderna 1927-1938. / C1.3.5 LA PERIFERIA STORICA. 3 - Settore territoriale Ovest.

TIPOLOGIA E STORICITA'**Tipologia originaria: CASA ABITAZIONE UNIBIFAMILIARE****Epoca / anno di costruzione: DAL 1919 AL 1923, DAL 1927 AL 1933****Toponimo (dove riscontrabile):****Riferimenti cartografici:****Notizie storiche:**

ARCHITETTURA DEL PRIMO '900: cod. A051. Progetto a cura della Cooperativa La Casa Nostra e di Mauro Pasini e Arrigo Galassi. E' un progetto territoriale organico – compreso tra i viali Tassoni e Barozzi, da via Campori a via Testi – su terreni del Comune, al fine di erigere 87 fabbricati uni o bifamiliari a cura della Cooperativa edilizia fra impiegati e salariati della Manifattura Tabacchi e Cooperativa Casa del Mutilato: i lavori inizieranno nel 1919 e proseguiranno fino alla metà degli Anni '30. Abitazioni destinate a una classe sociale più abbiente rispetto a quella cui erano rivolti gli interventi dello IACP, visibile nei caratteri di uno stile tardo Liberty.

Comune di Modena

N° IDENTIFICATIVO SCHEDA: 958

Codice edificio: 14113

CARATTERISTICHE EDIFICIO / MANUFATTO

N° piani utili fuori terra: 2

Area di pertinenza: area cortiliva

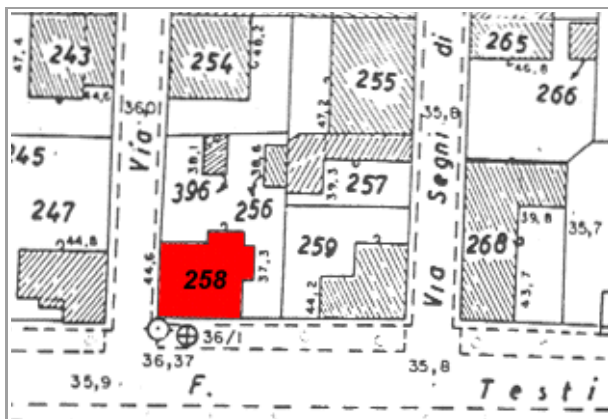
Uso attuale: residenziale

Uso attuale rispetto all'originario: invariato

Presenza di elementi architettonici di pregio e/o decorativi significativi (SI/NO): NO

Presenza di superfetazioni: nessuna

Stato di conservazione / Integrità del tipo edilizio: buono



Catasto 1984

Fonti bibliografiche:

G. Bertuzzi, Modena scomparsa: l'abbattimento delle mura, Modena 1990 / G. Bertuzzi, Trasformazioni edilizie e urbanistiche a Modena tra Ottocento e Novecento, Modena 1992 / G. Bertuzzi, Modena nuova: l'espansione urbana dalla fine Ottocento ai primi decenni Novecento, Modena 1992 / F. Baldelli, La ricostruzione. Gli anni dal 1945 al 1960, Settore Pubblica Istruzione, Modena 1996 / G. Leoni - S. Maffei, La casa popolare. Storia istituzionale e storia quotidiana IACP di Modena 1907-1997, Milano 1998 / M. Russo - R. Ruggeri, Officina Emilia. Memoria e identità: un binomio creativo, UNIMORE, Modena 2001 / L. Montedoro, La città razionalista. Urbanistica e architettura a Modena 1931-1965, Modena 2003 / L. Montedoro, La città razionalista. Modelli e frammenti. Urbanistica e architettura a Modena: 1931-1965, Modena 2004 / M. Casciato - P. Orlandi, Quale e quanta. Architettura in Emilia-Romagna nel Secondo Novecento, Bologna 2005 / V. Bulgarelli - C. Mazzeri, Città e architetture. Il Novecento a Modena, Modena 2012 / V. Bulgarelli - C. Mazzeri, Città e architetture industriali. Il Novecento a Modena, Modena 2015 / Comune di Modena, QC 1.n: Patrimonio edilizio moderno nel Comune di Modena, Modena 2003

VALORE STORICO, ARCHITETTONICO CULTURALE TESTIMONIALE**Valore Storico Culturale Testimoniale - Edilizia Minore****ELEMENTI DI INTERESSE:**

Il sistema volumetrico e il disegno delle facciate, le rifiniture esterne; muretto di recinzione dell'area cortiliva/giardino retrostante.

CONCLUSIONI:

Edificio storico di modesto interesse culturale, inteso come architettura residenziale minore, ma testimoniale per coerenza di caratteri tipologici e morfologici perchè collocato in una formazione di edifici disposti con Unitarietà di Impianto nel contesto urbano. La formazione unitaria ha una significativa riconoscibilità attuale, dovuta al posizionamento entro tessuti sorti in precedenza o successivamente, e rappresentativa di una logica urbanistica di Primo Novecento: le lottizzazioni residenziali delle prime Cooperative edilizie istituite da privati - come in questo caso, gli agglomerati di case popolari di inizio Novecento, gli agglomerati di edilizia economico popolare del periodo della Ricostruzione fra le due guerre, appartenenti al clima culturale del neorealismo architettonico. Per la valutazione relativa alla categoria di intervento edilizio, viene utilizzato lo strumento dell'indagine tipologica e della coerenza con la cultura costruttiva e compositiva del contesto.

Comune di Modena

N° IDENTIFICATIVO SCHEDA: 958

Codice edificio: 14113

DOCUMENTAZIONE FOTOGRAFICA

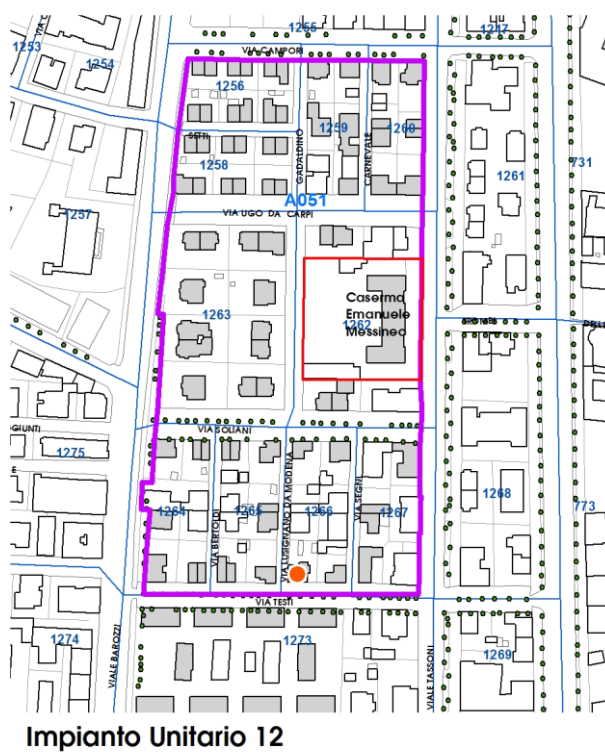
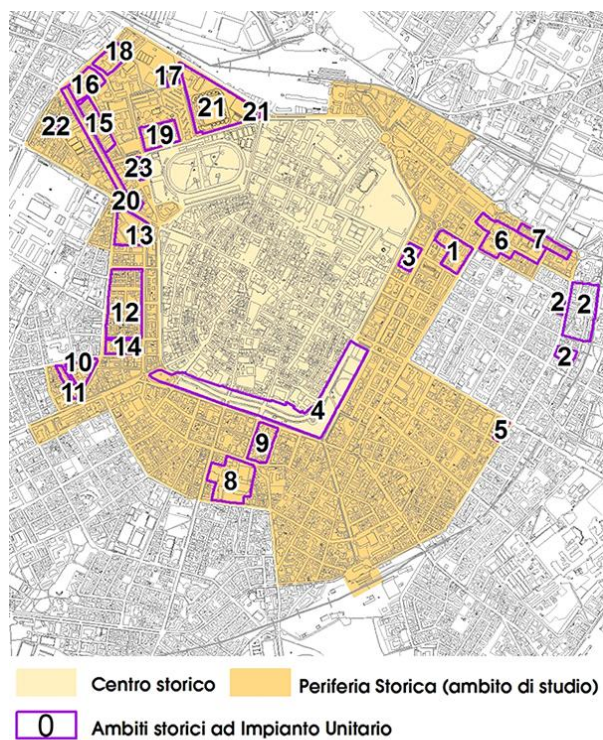


1985



2020

LOCALIZZAZIONE IMPIANTI UNITARI



Comune di Modena

N° IDENTIFICATIVO SCHEDA: 958

Codice edificio: 14113

VISTA PANORAMICA: ISOLATO NEL CONTESTO AMBIENTALE



2019 Google Immagini

VISTA DI DETTAGLIO: EDIFICIO NELL'ISOLATO



2019 Google Immagini

A cura di: Irma Palmieri, Barbara Ballestri, Francesco D'Alesio; immagini google: Andrea Reggianini.

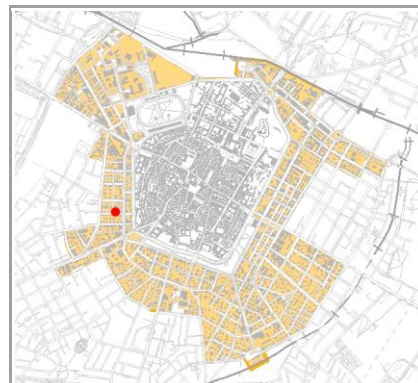
Comune di Modena

N° IDENTIFICATIVO SCHEDA: 959

Codice edificio: 13983

LOCALIZZAZIONE**TERRITORIO URBANO**

Denominazione:

Villini per impiegati Manifattura Tabacchi (Cooperativa La Casa Nostra)Indirizzo: **VIA GIULIO SEGNI**civico: **24**Estremi catastali 2018: Foglio **141** Mappale **259**Coordinate topografiche: **1652160,1** ; **4945269,9**Sez.Censimento (Isolato): **1266**Quartiere: **1 - CENTRO STORICO - S.CATALDO****CONDIZIONE GIURIDICA / TUTELE / VINCOLI ESISTENTI**Proprietà del Comune di Modena: **NO**VINCOLO MONUMENTALE ai sensi del D.Lgs.42/2004 (Codice Beni Culturali e Paesaggio):
non presenteGIARDINO DI NOTEVOLE INTERESSE: **non presente**

Note:

ARCHITETTURA DEL PRIMO '900, cod. A051.

INDIVIDUAZIONE

DB topografico 2019 (1:2.000)




Foto aerea 2017 - C.G.R. s.p.a. Parma (1:2.000)

Comune di Modena**N° IDENTIFICATIVO SCHEDA: 959****Codice edificio: 13983****CARATTERISTICHE TESSUTI URBANI: ASSETTO MORFOLOGICO ORIGINARIO****Epoca edificatoria: CITTA' MODERNA DAL 1927 AL 1938 - La città' podestarile****Tipologia tessuto: 1**

- | | |
|---|--|
| <input type="checkbox"/> 1 QUADRE EDIFICATORIE (dal 1889 al 1955) | <input type="checkbox"/> 7 QUARTIERE ARTIGIANO (dal 1943 agli Anni '70) |
| <input type="checkbox"/> 2 ISOLATI RESIDENZIALI e/o ARTIGIANALI (dal 1889 al 1955) | <input type="checkbox"/> 8 ARTIGIANATO MISTO-COMMERCIALE: VIA EMILIA EST, VIA EMILIA OVEST (dal 1955 in poi) |
| <input type="checkbox"/> 3 EDILIZIA SPONTANEA, SU ASSI VIARI DI PRIMO IMPIANTO (dal 1889 al 1955) | <input type="checkbox"/> 9 LOTTIZZAZIONI, PUBBLICHE E PRIVATE, LUNGO LE DIRETTRICI DI ESPANSIONE (dal 1955 in poi) |
| <input type="checkbox"/> 4 NUOVI QUARTIERI: IACP, INA CASA, ... (dal 1943 al 1955) | <input type="checkbox"/> 10 SERVIZI IN GENERE E DI COMUNITA', A SCALA DI CITTA' (Anni '60 in poi) |
| <input type="checkbox"/> 5 LOTTIZZAZIONI RESIDENZIALI, A LIBERO MERCATO (dal 1943 in poi) | <input type="checkbox"/> 11 DISTRETTI PRODUTTIVI - PIP (Anni '70 in poi: zoning) |
| <input type="checkbox"/> 6 EDILIZIA SPECIALISTICA (dal 1943 in poi) | <input type="checkbox"/> 12 QUARTIERI PEEP (Anni '70 in poi: zoning) |
| | <input type="checkbox"/> 13 ALTRO |

Tipologia rappresentativa del contesto ambientale dell'isolato: a

- | | |
|--|--|
| <input type="checkbox"/> a Villini con giardino / Ville con giardino | <input type="checkbox"/> o Capannoni commerciali |
| <input type="checkbox"/> b Palazzi ad appartamenti con bottega ad angolo | <input type="checkbox"/> p Quartieri organici (capannoni a schiera, no residenza) |
| <input type="checkbox"/> c Palazzine ad appartamenti | <input type="checkbox"/> q Centri commerciali |
| <input type="checkbox"/> d Case botteghe (artigiani o commercianti) | <input type="checkbox"/> r Rilevanti edifici, Servizi di quartiere, Strutture generali |
| <input type="checkbox"/> e Insediamenti industriali (manifatturieri) | <input type="checkbox"/> s Capannoni a schiera, senza residenza |
| <input type="checkbox"/> f Aggruppamento palazzine (edilizia popolare) | <input type="checkbox"/> t Comparti di edilizia residenziale pubblica |
| <input type="checkbox"/> g Negozi-commercio, osterie-trattorie | <input type="checkbox"/> u Case d'abitazione moderne |
| <input type="checkbox"/> h Isolato popolare: La Popolarissima | <input type="checkbox"/> v Altro: |
| <input type="checkbox"/> i Complessi / Villaggi (edilizia popolare) | <input type="checkbox"/> z Nucleo residenz. o artigianale-manifatt., borgo |
| <input type="checkbox"/> l Isolati (palazzine-palazzi) | <input type="checkbox"/> x Nucleo insediativo ex rurale |
| <input type="checkbox"/> m Ospedali / Caserme / Mercati / Consorzi | <input type="checkbox"/> y Case padronali / Casini di campagna |
| <input type="checkbox"/> n Villaggi artigiani (capannoni con abitazioni) | <input type="checkbox"/> k Nucleo insediativo rurale a corte con giardino |
| | <input type="checkbox"/> w Complesso architettonico-territoriale (villa-giardino) |

Elaborati studio tessuti:

C1.1.7 TESSUTI URBANI PER EPOCA DI FORMAZIONE. 3 - Città' moderna 1927-1938. / C1.3.5 LA PERIFERIA STORICA. 3 - Settore territoriale Ovest.

TIPOLOGIA E STORICITA'**Tipologia originaria: CASA ABITAZIONE UNIBIFAMILIARE****Epoca / anno di costruzione: DAL 1919 AL 1923, DAL 1927 AL 1933****Toponimo (dove riscontrabile):****Riferimenti cartografici:****Notizie storiche:**

ARCHITETTURA DEL PRIMO '900: cod. A051. Progetto a cura della Cooperativa La Casa Nostra e di Mauro Pasini e Arrigo Galassi. E' un progetto territoriale organico – compreso tra i viali Tassoni e Barozzi, da via Campori a via Testi – su terreni del Comune, al fine di erigere 87 fabbricati uni o bifamiliari a cura della Cooperativa edilizia fra impiegati e salariati della Manifattura Tabacchi e Cooperativa Casa del Mutilato: i lavori inizieranno nel 1919 e proseguiranno fino alla metà degli Anni '30. Abitazioni destinate a una classe sociale più abbiente rispetto a quella cui erano rivolti gli interventi dello IACP, visibile nei caratteri di uno stile tardo Liberty.

Comune di Modena

N° IDENTIFICATIVO SCHEDA: 959

Codice edificio: 13983

CARATTERISTICHE EDIFICIO / MANUFATTO

N° piani utili fuori terra: 2

Area di pertinenza: area cortiliva

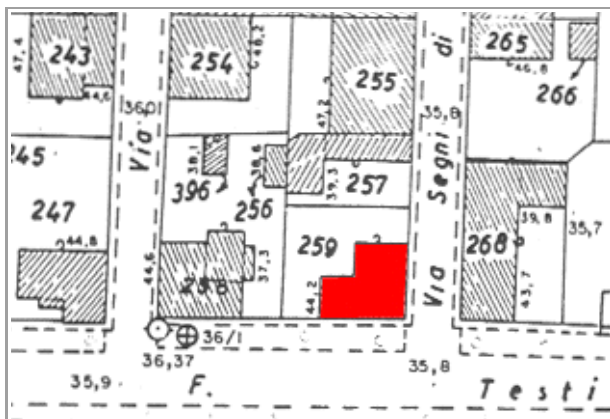
Uso attuale: residenziale

Uso attuale rispetto all'originario: invariato

Presenza di elementi architettonici di pregio e/o decorativi significativi (SI/NO): NO

Presenza di superfetazioni: nessuna

Stato di conservazione / Integrità del tipo edilizio: buono



Catasto 1984

Fonti bibliografiche:

G. Bertuzzi, Modena scomparsa: l'abbattimento delle mura, Modena 1990 / G. Bertuzzi, Trasformazioni edilizie e urbanistiche a Modena tra Ottocento e Novecento, Modena 1992 / G. Bertuzzi, Modena nuova: l'espansione urbana dalla fine Ottocento ai primi decenni Novecento, Modena 1992 / F. Baldelli, La ricostruzione. Gli anni dal 1945 al 1960, Settore Pubblica Istruzione, Modena 1996 / G. Leoni - S. Maffei, La casa popolare. Storia istituzionale e storia quotidiana IACP di Modena 1907-1997, Milano 1998 / M. Russo - R. Ruggeri, Officina Emilia. Memoria e identità: un binomio creativo, UNIMORE, Modena 2001 / L. Montedoro, La città razionalista. Urbanistica e architettura a Modena 1931-1965, Modena 2003 / L. Montedoro, La città razionalista. Modelli e frammenti. Urbanistica e architettura a Modena: 1931-1965, Modena 2004 / M. Casciato - P. Orlandi, Quale e quanta. Architettura in Emilia-Romagna nel Secondo Novecento, Bologna 2005 / V. Bulgarelli - C. Mazzeri, Città e architetture. Il Novecento a Modena, Modena 2012 / V. Bulgarelli - C. Mazzeri, Città e architetture industriali. Il Novecento a Modena, Modena 2015 / Comune di Modena, QC 1.n: Patrimonio edilizio moderno nel Comune di Modena, Modena 2003

VALORE STORICO, ARCHITETTONICO CULTURALE TESTIMONIALE**Valore Storico Culturale Testimoniale - Edilizia Minore****ELEMENTI DI INTERESSE:**

Il sistema volumetrico e il disegno delle facciate, le rifiniture esterne; muretto di recinzione dell'area cortiliva/giardino retrostante.

CONCLUSIONI:

Edificio storico di modesto interesse culturale, inteso come architettura residenziale minore, ma testimoniale per coerenza di caratteri tipologici e morfologici perchè collocato in una formazione di edifici disposti con Unitarietà di Impianto nel contesto urbano. La formazione unitaria ha una significativa riconoscibilità attuale, dovuta al posizionamento entro tessuti sorti in precedenza o successivamente, e rappresentativa di una logica urbanistica di Primo Novecento: le lottizzazioni residenziali delle prime Cooperative edilizie istituite da privati - come in questo caso, gli aggruppamenti di case popolari di inizio Novecento, gli aggruppamenti di edilizia economico popolare del periodo della Ricostruzione fra le due guerre, appartenenti al clima culturale del neorealismo architettonico. Per la valutazione relativa alla categoria di intervento edilizio, viene utilizzato lo strumento dell'indagine tipologica e della coerenza con la cultura costruttiva e compositiva del contesto.

Comune di Modena

N° IDENTIFICATIVO SCHEDA: 959

Codice edificio: 13983

DOCUMENTAZIONE FOTOGRAFICA

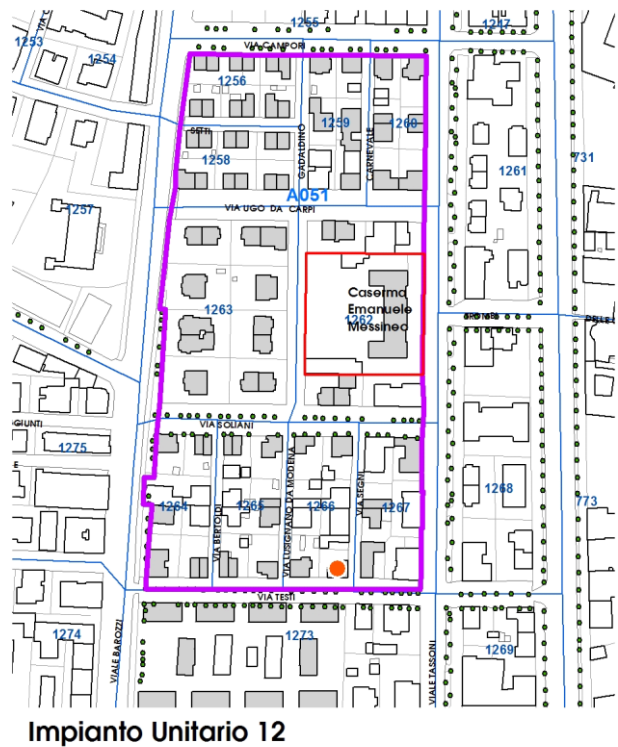
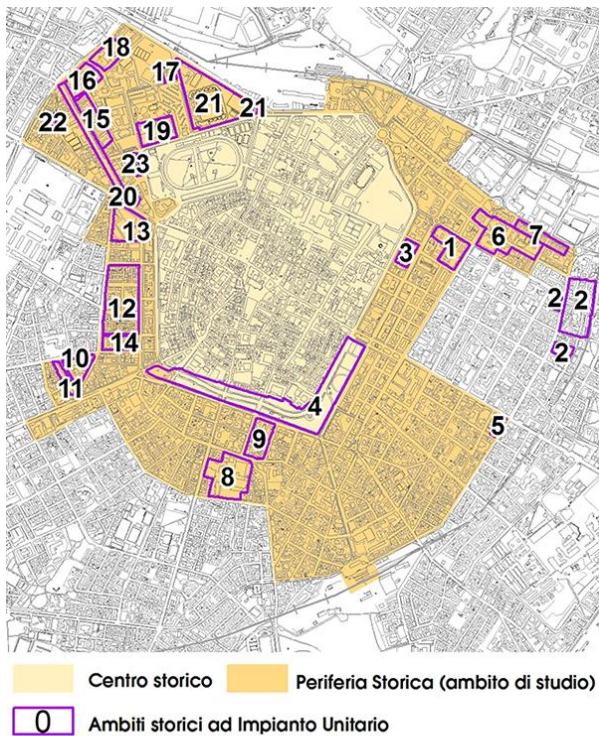


1985



2020

LOCALIZZAZIONE IMPIANTI UNITARI



Comune di Modena

N° IDENTIFICATIVO SCHEDA: 959

Codice edificio: 13983

VISTA PANORAMICA: ISOLATO NEL CONTESTO AMBIENTALE



2019 Google Immagini

VISTA DI DETTAGLIO: EDIFICIO NELL'ISOLATO



2019 Google Immagini

A cura di: Irma Palmieri, Barbara Ballestri, Francesco D'Alesio; immagini google: Andrea Reggianini.

Comune di Modena

N° IDENTIFICATIVO SCHEDA: 960

Codice edificio: 14257

LOCALIZZAZIONE

TERRITORIO URBANO

Denominazione:

Villini per impiegati Manifattura Tabacchi (Cooperativa La Casa Nostra)

Indirizzo: VIALE ALESSANDRO TASSONI

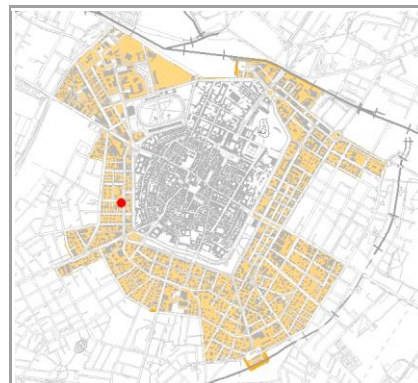
civico: 56

Estremi catastali 2018: Foglio 141 Mappale 261

Coordinate topografiche: 1652201,2 ; 4945335,4

Sez.Censimento (Isolato): 1267

Quartiere: 1 - CENTRO STORICO - S.CATALDO



CONDIZIONE GIURIDICA / TUTELE / VINCOLI ESISTENTI

Proprietà del Comune di Modena: NO

VINCOLO MONUMENTALE ai sensi del D.Lgs.42/2004 (Codice Beni Culturali e Paesaggio):
non presente

GIARDINO DI NOTEVOLE INTERESSE: non presente

Note:

ARCHITETTURA DEL PRIMO '900, cod. A051.

INDIVIDUAZIONE



DB topografico 2019 (1:2.000)

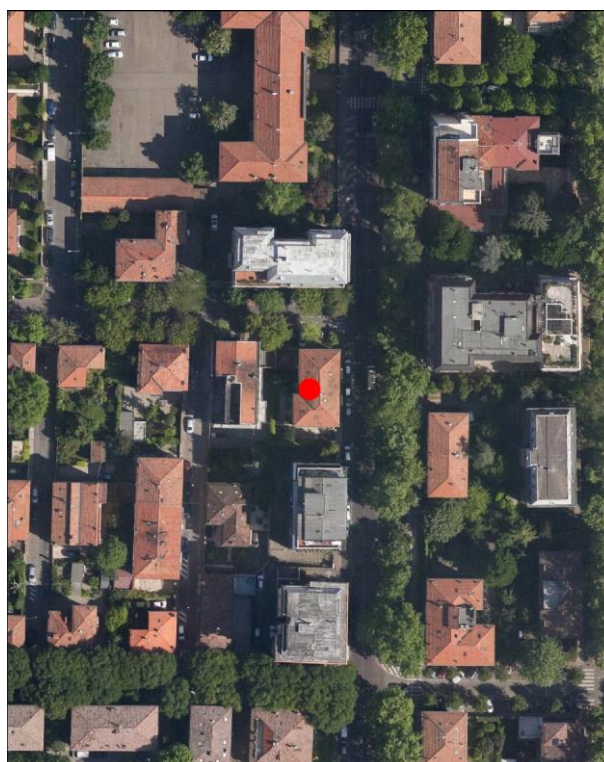


Foto aerea 2017 - C.G.R. s.p.a. Parma (1:2.000)

Comune di Modena**N° IDENTIFICATIVO SCHEDA: 960****Codice edificio: 14257****CARATTERISTICHE TESSUTI URBANI: ASSETTO MORFOLOGICO ORIGINARIO****Epoca edificatoria: CITTA' MODERNA DAL 1927 AL 1938 - La città' podestarile****Tipologia tessuto: 1**

- | | |
|---|--|
| <input type="checkbox"/> 1 QUADRE EDIFICATORIE (dal 1889 al 1955) | <input type="checkbox"/> 7 QUARTIERE ARTIGIANO (dal 1943 agli Anni '70) |
| <input type="checkbox"/> 2 ISOLATI RESIDENZIALI e/o ARTIGIANALI (dal 1889 al 1955) | <input type="checkbox"/> 8 ARTIGIANATO MISTO-COMMERCIALE: VIA EMILIA EST, VIA EMILIA OVEST (dal 1955 in poi) |
| <input type="checkbox"/> 3 EDILIZIA SPONTANEA, SU ASSI VIARI DI PRIMO IMPIANTO (dal 1889 al 1955) | <input type="checkbox"/> 9 LOTTIZZAZIONI, PUBBLICHE E PRIVATE, LUNGO LE DIRETTRICI DI ESPANSIONE (dal 1955 in poi) |
| <input type="checkbox"/> 4 NUOVI QUARTIERI: IACP, INA CASA, ... (dal 1943 al 1955) | <input type="checkbox"/> 10 SERVIZI IN GENERE E DI COMUNITA', A SCALA DI CITTA' (Anni '60 in poi) |
| <input type="checkbox"/> 5 LOTTIZZAZIONI RESIDENZIALI, A LIBERO MERCATO (dal 1943 in poi) | <input type="checkbox"/> 11 DISTRETTI PRODUTTIVI - PIP (Anni '70 in poi: zoning) |
| <input type="checkbox"/> 6 EDILIZIA SPECIALISTICA (dal 1943 in poi) | <input type="checkbox"/> 12 QUARTIERI PEEP (Anni '70 in poi: zoning) |
| | <input type="checkbox"/> 13 ALTRO |

Tipologia rappresentativa del contesto ambientale dell'isolato: c

- | | |
|--|--|
| <input type="checkbox"/> a Villini con giardino / Ville con giardino | <input type="checkbox"/> o Capannoni commerciali |
| <input type="checkbox"/> b Palazzi ad appartamenti con bottega ad angolo | <input type="checkbox"/> p Quartieri organici (capannoni a schiera, no residenza) |
| <input type="checkbox"/> c Palazzine ad appartamenti | <input type="checkbox"/> q Centri commerciali |
| <input type="checkbox"/> d Case botteghe (artigiani o commercianti) | <input type="checkbox"/> r Rilevanti edifici, Servizi di quartiere, Strutture generali |
| <input type="checkbox"/> e Insediamenti industriali (manifatturieri) | <input type="checkbox"/> s Capannoni a schiera, senza residenza |
| <input type="checkbox"/> f Aggruppamento palazzine (edilizia popolare) | <input type="checkbox"/> t Comparti di edilizia residenziale pubblica |
| <input type="checkbox"/> g Negozi-commercio, osterie-trattorie | <input type="checkbox"/> u Case d'abitazione moderne |
| <input type="checkbox"/> h Isolato popolare: La Popolarissima | <input type="checkbox"/> v Altro: |
| <input type="checkbox"/> i Complessi / Villaggi (edilizia popolare) | <input type="checkbox"/> z Nucleo residenz. o artigianale-manifatt., borgo |
| <input type="checkbox"/> l Isolati (palazzine-palazzi) | <input type="checkbox"/> x Nucleo insediativo ex rurale |
| <input type="checkbox"/> m Ospedali / Caserme / Mercati / Consorzi | <input type="checkbox"/> y Case padronali / Casini di campagna |
| <input type="checkbox"/> n Villaggi artigiani (capannoni con abitazioni) | <input type="checkbox"/> k Nucleo insediativo rurale a corte con giardino |
| | <input type="checkbox"/> w Complesso architettonico-territoriale (villa-giardino) |

Elaborati studio tessuti:

C1.1.7 TESSUTI URBANI PER EPOCA DI FORMAZIONE. 3 - Città' moderna 1927-1938. / C1.3.5 LA PERIFERIA STORICA. 3 - Settore territoriale Ovest.

TIPOLOGIA E STORICITA'**Tipologia originaria: CASA ABITAZIONE UNIBIFAMILIARE****Epoca / anno di costruzione: DAL 1919 AL 1923, DAL 1927 AL 1933****Toponimo (dove riscontrabile):****Riferimenti cartografici:****Notizie storiche:**

ARCHITETTURA DEL PRIMO '900: cod. A051. Progetto a cura della Cooperativa La Casa Nostra e di Mauro Pasini e Arrigo Galassi. E' un progetto territoriale organico – compreso tra i viali Tassoni e Barozzi, da via Campori a via Testi – su terreni del Comune, al fine di erigere 87 fabbricati uni o bifamiliari a cura della Cooperativa edilizia fra impiegati e salariati della Manifattura Tabacchi e Cooperativa Casa del Mutilato: i lavori inizieranno nel 1919 e proseguiranno fino alla metà degli Anni '30. Abitazioni destinate a una classe sociale più abbiente rispetto a quella cui erano rivolti gli interventi dello IACP, visibile nei caratteri di uno stile tardo Liberty.

Comune di Modena**N° IDENTIFICATIVO SCHEDA: 960****Codice edificio: 14257****CARATTERISTICHE EDIFICIO / MANUFATTO****N° piani utili fuori terra: 3****Area di pertinenza: area cortiliva****Uso attuale: residenziale****Uso attuale rispetto all'originario: invariato****Presenza di elementi architettonici di pregio e/o decorativi significativi (SI/NO): NO****Presenza di superfetazioni: nessuna****Stato di conservazione / Integrità del tipo edilizio: buono**

Catasto 1984

Fonti bibliografiche:

G. Bertuzzi, Modena scomparsa: l'abbattimento delle mura, Modena 1990 / G. Bertuzzi, Trasformazioni edilizie e urbanistiche a Modena tra Ottocento e Novecento, Modena 1992 / G. Bertuzzi, Modena nuova: l'espansione urbana dalla fine Ottocento ai primi decenni Novecento, Modena 1992 / F. Baldelli, La ricostruzione. Gli anni dal 1945 al 1960, Settore Pubblica Istruzione, Modena 1996 / G. Leoni - S. Maffei, La casa popolare. Storia istituzionale e storia quotidiana IACP di Modena 1907-1997, Milano 1998 / M. Russo - R. Ruggeri, Officina Emilia. Memoria e identità: un binomio creativo, UNIMORE, Modena 2001 / L. Montedoro, La città razionalista. Urbanistica e architettura a Modena 1931-1965, Modena 2003 / L. Montedoro, La città razionalista. Modelli e frammenti. Urbanistica e architettura a Modena: 1931-1965, Modena 2004 / M. Casciato - P. Orlandi, Quale e quanta. Architettura in Emilia-Romagna nel Secondo Novecento, Bologna 2005 / V. Bulgarelli - C. Mazzeri, Città e architetture. Il Novecento a Modena, Modena 2012 / V. Bulgarelli - C. Mazzeri, Città e architetture industriali. Il Novecento a Modena, Modena 2015 / Comune di Modena, QC 1.n: Patrimonio edilizio moderno nel Comune di Modena, Modena 2003

VALORE STORICO, ARCHITETTONICO CULTURALE TESTIMONIALE**Valore Storico Culturale Testimoniale - Edilizia Minore****ELEMENTI DI INTERESSE:**

Il sistema volumetrico e il disegno delle facciate, le rifiniture esterne; muretto di recinzione dell'area cortiliva/giardino.

CONCLUSIONI:

Edificio storico di modesto interesse culturale, inteso come architettura residenziale minore, ma testimoniale per coerenza di caratteri tipologici e morfologici perchè collocato in una formazione di edifici disposti con Unitarietà di Impianto nel contesto urbano. La formazione unitaria ha una significativa riconoscibilità attuale, dovuta al posizionamento entro tessuti sorti in precedenza o successivamente, e rappresentativa di una logica urbanistica di Primo Novecento: le lottizzazioni residenziali delle prime Cooperative edilizie istituite da privati - come in questo caso, gli aggruppamenti di case popolari di inizio Novecento, gli aggruppamenti di edilizia economico popolare del periodo della Ricostruzione fra le due guerre, appartenenti al clima culturale del neorealismo architettonico. Per la valutazione relativa alla categoria di intervento edilizio, viene utilizzato lo strumento dell'indagine tipologica e della coerenza con la cultura costruttiva e compositiva del contesto.

Comune di Modena

N° IDENTIFICATIVO SCHEDA: 960

Codice edificio: 14257

DOCUMENTAZIONE FOTOGRAFICA

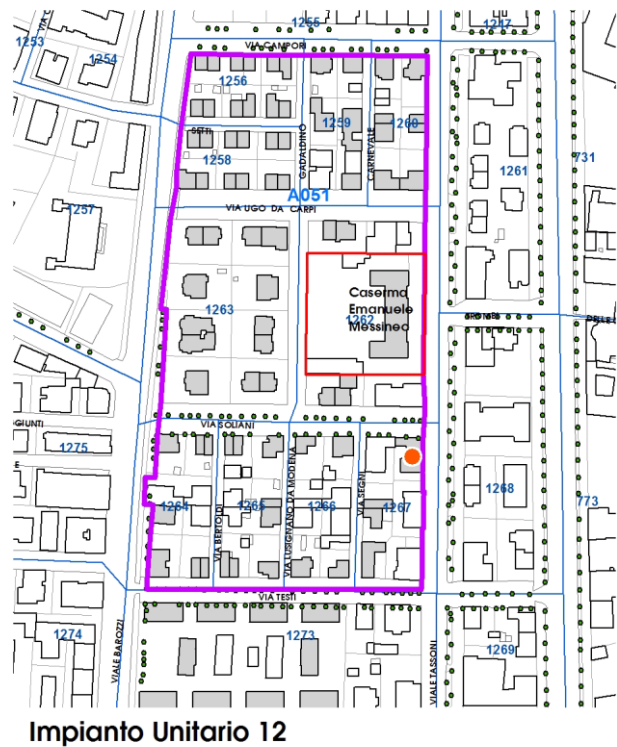
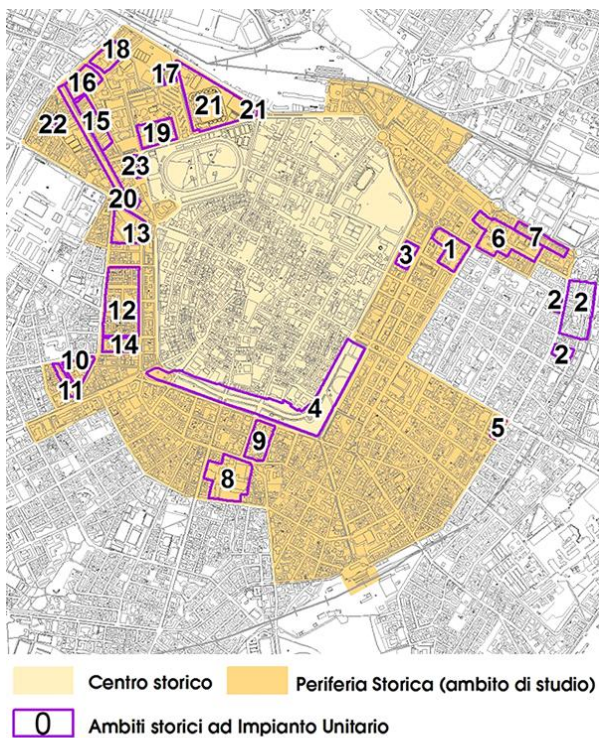


1985



2020

LOCALIZZAZIONE IMPIANTI UNITARI



Comune di Modena

N° IDENTIFICATIVO SCHEDA: 960

Codice edificio: 14257

VISTA PANORAMICA: ISOLATO NEL CONTESTO AMBIENTALE



2019 Google Immagini

VISTA DI DETTAGLIO: EDIFICIO NELL'ISOLATO



2019 Google Immagini

A cura di: Irma Palmieri, Barbara Ballestri, Francesco D'Alesio; immagini google: Andrea Reggianini.

Comune di Modena

N° IDENTIFICATIVO SCHEDA: 961

Codice edificio: 14027

LOCALIZZAZIONE

TERRITORIO URBANO

Denominazione:

Villini per impiegati Manifattura Tabacchi (Cooperativa La Casa Nostra)

Indirizzo: VIA GIULIO SEGNI

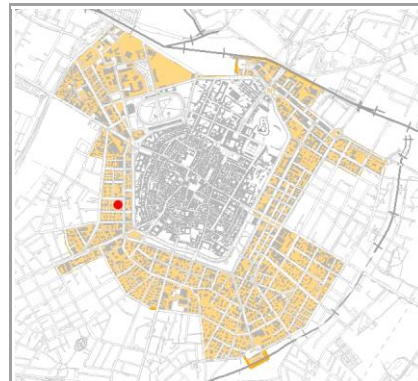
civico: 11

Estremi catastali 2018: Foglio 141 Mappale 263

Coordinate topografiche: 1652179,5 ; 4945309,2

Sez.Censimento (Isolato): 1267

Quartiere: 1 - CENTRO STORICO - S.CATALDO



CONDIZIONE GIURIDICA / TUTELE / VINCOLI ESISTENTI

Proprietà del Comune di Modena: NO

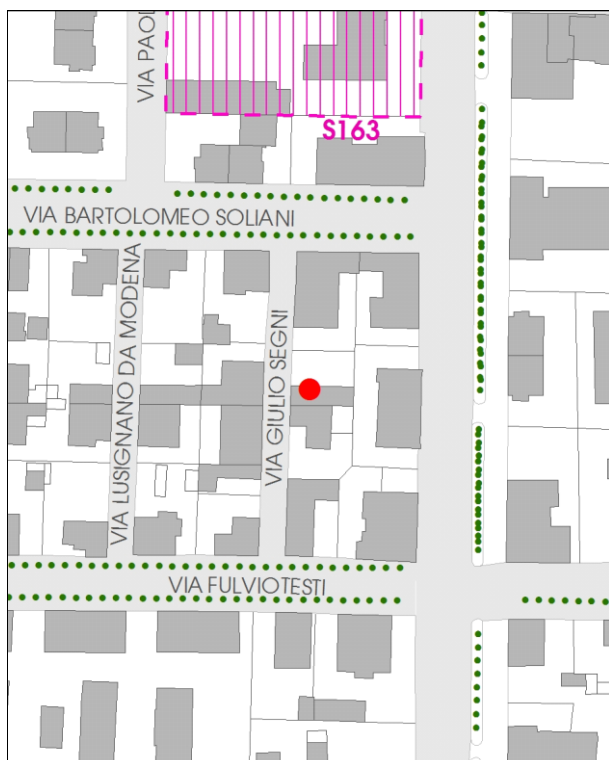
VINCOLO MONUMENTALE ai sensi del D.Lgs.42/2004 (Codice Beni Culturali e Paesaggio):
non presente

GIARDINO DI NOTEVOLE INTERESSE: non presente

Note:

ARCHITETTURA DEL PRIMO '900, cod. A051.

INDIVIDUAZIONE



DB topografico 2019 (1:2.000)

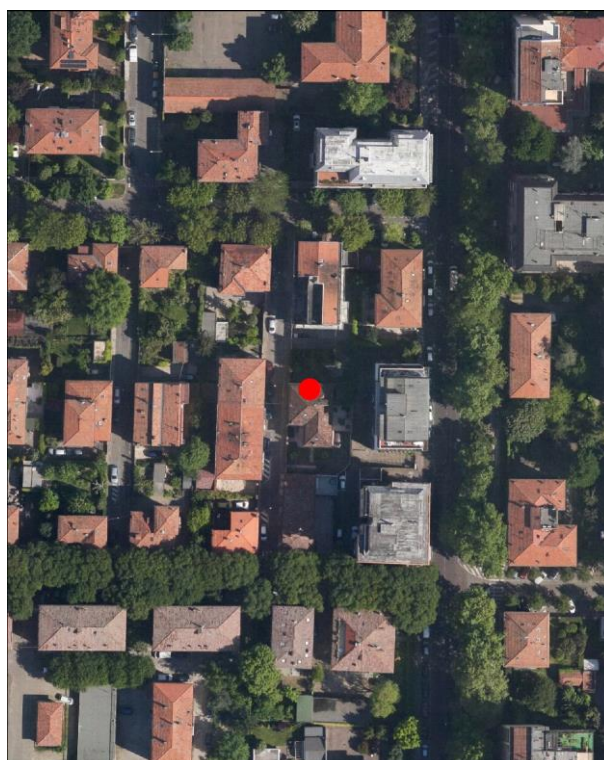


Foto aerea 2017 - C.G.R. s.p.a. Parma (1:2.000)

Comune di Modena**N° IDENTIFICATIVO SCHEDA: 961****Codice edificio: 14027****CARATTERISTICHE TESSUTI URBANI: ASSETTO MORFOLOGICO ORIGINARIO****Epoca edificatoria: CITTA' MODERNA DAL 1927 AL 1938 - La città' podestarile****Tipologia tessuto: 1**

- | | |
|---|--|
| <input type="checkbox"/> 1 QUADRE EDIFICATORIE (dal 1889 al 1955) | <input type="checkbox"/> 7 QUARTIERE ARTIGIANO (dal 1943 agli Anni '70) |
| <input type="checkbox"/> 2 ISOLATI RESIDENZIALI e/o ARTIGIANALI (dal 1889 al 1955) | <input type="checkbox"/> 8 ARTIGIANATO MISTO-COMMERCIALE: VIA EMILIA EST, VIA EMILIA OVEST (dal 1955 in poi) |
| <input type="checkbox"/> 3 EDILIZIA SPONTANEA, SU ASSI VIARI DI PRIMO IMPIANTO (dal 1889 al 1955) | <input type="checkbox"/> 9 LOTTIZZAZIONI, PUBBLICHE E PRIVATE, LUNGO LE DIRETTRICI DI ESPANSIONE (dal 1955 in poi) |
| <input type="checkbox"/> 4 NUOVI QUARTIERI: IACP, INA CASA, ... (dal 1943 al 1955) | <input type="checkbox"/> 10 SERVIZI IN GENERE E DI COMUNITA', A SCALA DI CITTA' (Anni '60 in poi) |
| <input type="checkbox"/> 5 LOTTIZZAZIONI RESIDENZIALI, A LIBERO MERCATO (dal 1943 in poi) | <input type="checkbox"/> 11 DISTRETTI PRODUTTIVI - PIP (Anni '70 in poi: zoning) |
| <input type="checkbox"/> 6 EDILIZIA SPECIALISTICA (dal 1943 in poi) | <input type="checkbox"/> 12 QUARTIERI PEEP (Anni '70 in poi: zoning) |
| | <input type="checkbox"/> 13 ALTRO |

Tipologia rappresentativa del contesto ambientale dell'isolato: a

- | | |
|--|--|
| <input type="checkbox"/> a Villini con giardino / Ville con giardino | <input type="checkbox"/> o Capannoni commerciali |
| <input type="checkbox"/> b Palazzi ad appartamenti con bottega ad angolo | <input type="checkbox"/> p Quartieri organici (capannoni a schiera, no residenza) |
| <input type="checkbox"/> c Palazzine ad appartamenti | <input type="checkbox"/> q Centri commerciali |
| <input type="checkbox"/> d Case botteghe (artigiani o commercianti) | <input type="checkbox"/> r Rilevanti edifici, Servizi di quartiere, Strutture generali |
| <input type="checkbox"/> e Insediamenti industriali (manifatturieri) | <input type="checkbox"/> s Capannoni a schiera, senza residenza |
| <input type="checkbox"/> f Aggruppamento palazzine (edilizia popolare) | <input type="checkbox"/> t Comparti di edilizia residenziale pubblica |
| <input type="checkbox"/> g Negozi-commercio, osterie-trattorie | <input type="checkbox"/> u Case d'abitazione moderne |
| <input type="checkbox"/> h Isolato popolare: La Popolarissima | <input type="checkbox"/> v Altro: |
| <input type="checkbox"/> i Complessi / Villaggi (edilizia popolare) | <input type="checkbox"/> z Nucleo residenz. o artigianale-manifatt., borgo |
| <input type="checkbox"/> l Isolati (palazzine-palazzi) | <input type="checkbox"/> x Nucleo insediativo ex rurale |
| <input type="checkbox"/> m Ospedali / Caserme / Mercati / Consorzi | <input type="checkbox"/> y Case padronali / Casini di campagna |
| <input type="checkbox"/> n Villaggi artigiani (capannoni con abitazioni) | <input type="checkbox"/> k Nucleo insediativo rurale a corte con giardino |
| | <input type="checkbox"/> w Complesso architettonico-territoriale (villa-giardino) |

Elaborati studio tessuti:

C1.1.7 TESSUTI URBANI PER EPOCA DI FORMAZIONE. 3 - Città' moderna 1927-1938. / C1.3.5 LA PERIFERIA STORICA. 3 - Settore territoriale Ovest.

TIPOLOGIA E STORICITA'**Tipologia originaria: CASA ABITAZIONE UNIBIFAMILIARE****Epoca / anno di costruzione: DAL 1919 AL 1923, DAL 1927 AL 1933****Toponimo (dove riscontrabile):****Riferimenti cartografici:****Notizie storiche:**

ARCHITETTURA DEL PRIMO '900: cod. A051. Progetto a cura della Cooperativa La Casa Nostra e di Mauro Pasini e Arrigo Galassi. E' un progetto territoriale organico – compreso tra i viali Tassoni e Barozzi, da via Campori a via Testi – su terreni del Comune, al fine di erigere 87 fabbricati uni o bifamiliari a cura della Cooperativa edilizia fra impiegati e salariati della Manifattura Tabacchi e Cooperativa Casa del Mutilato: i lavori inizieranno nel 1919 e proseguiranno fino alla metà degli Anni '30. Abitazioni destinate a una classe sociale più abbiente rispetto a quella cui erano rivolti gli interventi dello IACP, visibile nei caratteri di uno stile tardo Liberty.

Comune di Modena

N° IDENTIFICATIVO SCHEDA: 961

Codice edificio: 14027

CARATTERISTICHE EDIFICIO / MANUFATTO

N° piani utili fuori terra: 2

Area di pertinenza: area cortiliva

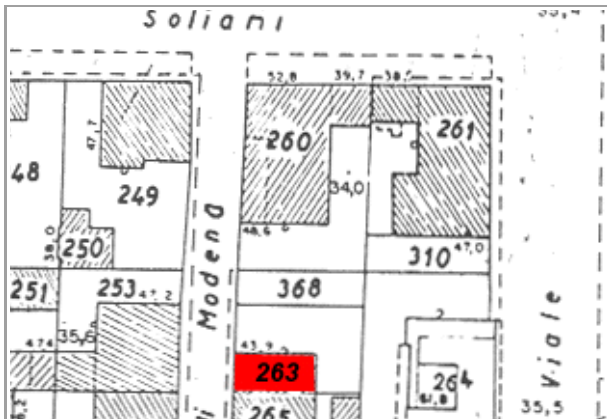
Uso attuale: residenziale

Uso attuale rispetto all'originario: invariato

Presenza di elementi architettonici di pregio e/o decorativi significativi (SI/NO): NO

Presenza di superfetazioni: nessuna

Stato di conservazione / Integrità del tipo edilizio: buono



Catasto 1984

Fonti bibliografiche:

G. Bertuzzi, Modena scomparsa: l'abbattimento delle mura, Modena 1990 / G. Bertuzzi, Trasformazioni edilizie e urbanistiche a Modena tra Ottocento e Novecento, Modena 1992 / G. Bertuzzi, Modena nuova: l'espansione urbana dalla fine Ottocento ai primi decenni Novecento, Modena 1992 / F. Baldelli, La ricostruzione. Gli anni dal 1945 al 1960, Settore Pubblica Istruzione, Modena 1996 / G. Leoni - S. Maffei, La casa popolare. Storia istituzionale e storia quotidiana IACP di Modena 1907-1997, Milano 1998 / M. Russo - R. Ruggeri, Officina Emilia. Memoria e identità: un binomio creativo, UNIMORE, Modena 2001 / L. Montedoro, La città razionalista. Urbanistica e architettura a Modena 1931-1965, Modena 2003 / L. Montedoro, La città razionalista. Modelli e frammenti. Urbanistica e architettura a Modena: 1931-1965, Modena 2004 / M. Casciato - P. Orlandi, Quale e quanta. Architettura in Emilia-Romagna nel Secondo Novecento, Bologna 2005 / V. Bulgarelli - C. Mazzeri, Città e architetture. Il Novecento a Modena, Modena 2012 / V. Bulgarelli - C. Mazzeri, Città e architetture industriali. Il Novecento a Modena, Modena 2015 / Comune di Modena, QC 1.n: Patrimonio edilizio moderno nel Comune di Modena, Modena 2003

VALORE STORICO, ARCHITETTONICO CULTURALE TESTIMONIALE**Valore Storico Culturale Testimoniale - Edilizia Minore****ELEMENTI DI INTERESSE:**

Il sistema volumetrico e il disegno delle facciate, le rifiniture esterne; muretto di recinzione dell'area cortiliva/giardino retrostante.

CONCLUSIONI:

Edificio storico di modesto interesse culturale, inteso come architettura residenziale minore, ma testimoniale per coerenza di caratteri tipologici e morfologici perchè collocato in una formazione di edifici disposti con Unitarietà di Impianto nel contesto urbano. La formazione unitaria ha una significativa riconoscibilità attuale, dovuta al posizionamento entro tessuti sorti in precedenza o successivamente, e rappresentativa di una logica urbanistica di Primo Novecento: le lottizzazioni residenziali delle prime Cooperative edilizie istituite da privati - come in questo caso, gli aggruppamenti di case popolari di inizio Novecento, gli aggruppamenti di edilizia economico popolare del periodo della Ricostruzione fra le due guerre, appartenenti al clima culturale del neorealismo architettonico. Per la valutazione relativa alla categoria di intervento edilizio, viene utilizzato lo strumento dell'indagine tipologica e della coerenza con la cultura costruttiva e compositiva del contesto.

Comune di Modena

N° IDENTIFICATIVO SCHEDA: 961

Codice edificio: 14027

DOCUMENTAZIONE FOTOGRAFICA

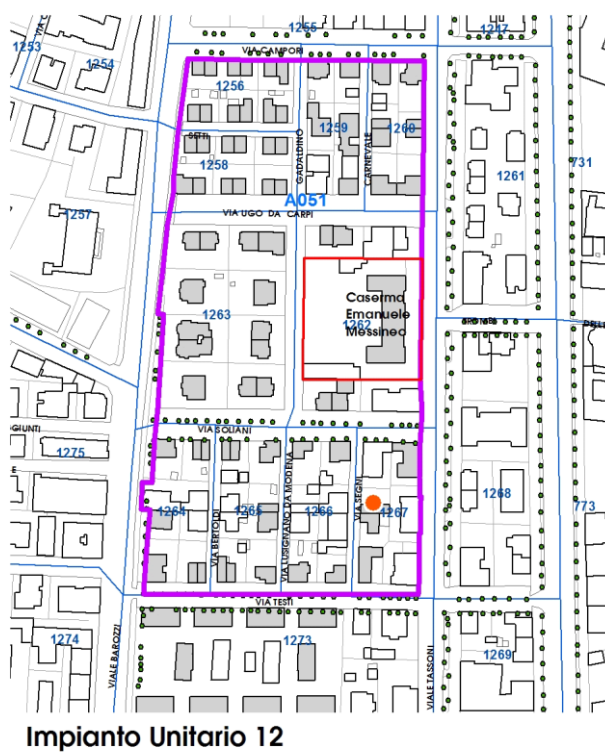
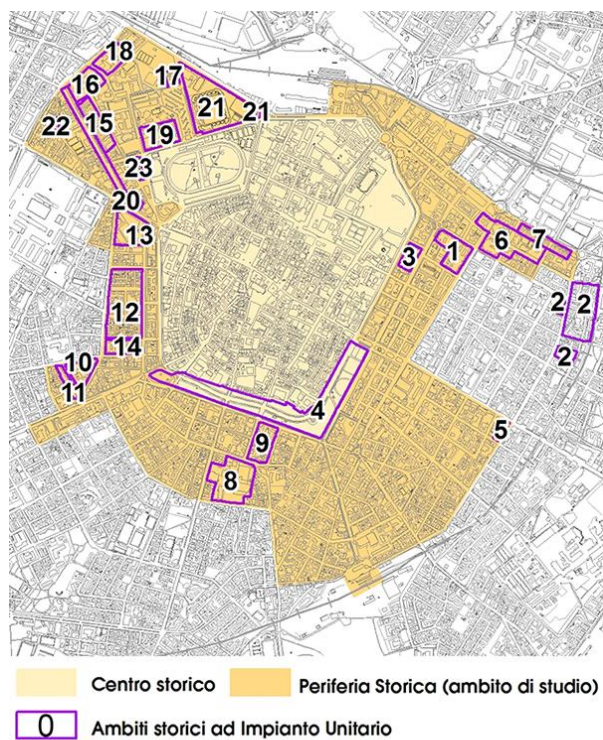


1985



2020

LOCALIZZAZIONE IMPIANTI UNITARI



Comune di Modena

N° IDENTIFICATIVO SCHEDA: 961

Codice edificio: 14027

VISTA PANORAMICA: ISOLATO NEL CONTESTO AMBIENTALE



2019 Google Immagini

VISTA DI DETTAGLIO: EDIFICIO NELL'ISOLATO



2019 Google Immagini

A cura di: Irma Palmieri, Barbara Ballestri, Francesco D'Alesio; immagini google: Andrea Reggianini.

Comune di Modena

N° IDENTIFICATIVO SCHEDA: 962

Codice edificio: 14292

LOCALIZZAZIONE

TERRITORIO URBANO

Denominazione:

Villini per impiegati Manifattura Tabacchi (Cooperativa La Casa Nostra)

Indirizzo: VIA GIULIO SEGNI

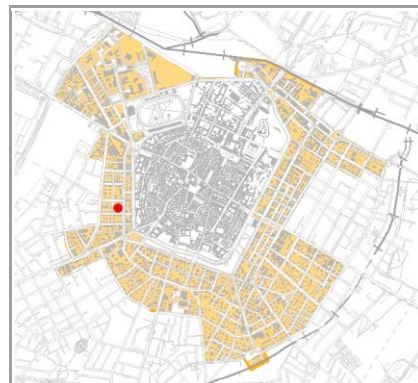
civico: 15

Estremi catastali 2018: Foglio 141 Mappale 265

Coordinate topografiche: 1652179,1 ; 4945299,9

Sez.Censimento (Isolato): 1267

Quartiere: 1 - CENTRO STORICO - S.CATALDO



CONDIZIONE GIURIDICA / TUTELE / VINCOLI ESISTENTI

Proprietà del Comune di Modena: NO

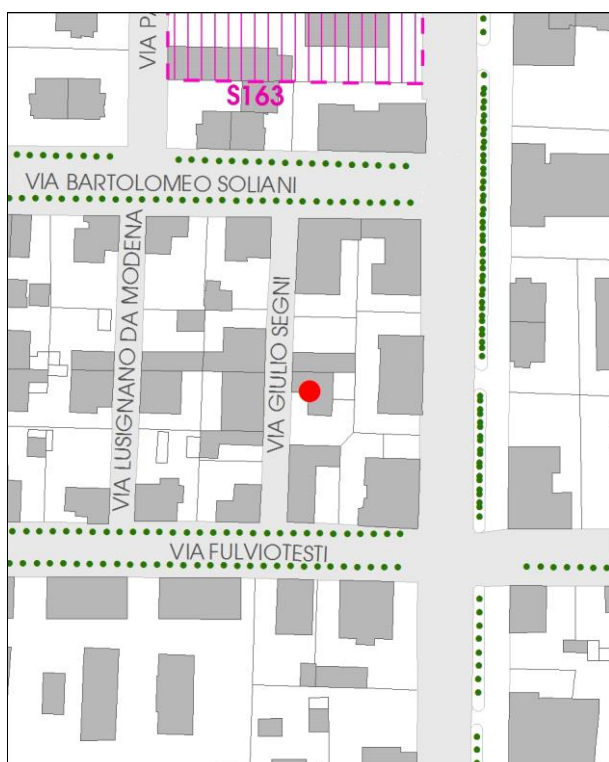
VINCOLO MONUMENTALE ai sensi del D.Lgs.42/2004 (Codice Beni Culturali e Paesaggio):
non presente

GIARDINO DI NOTEVOLE INTERESSE: non presente

Note:

ARCHITETTURA DEL PRIMO '900, cod. A051.

INDIVIDUAZIONE



DB topografico 2019 (1:2.000)




Foto aerea 2017 - C.G.R. s.p.a. Parma (1:2.000)

Comune di Modena**N° IDENTIFICATIVO SCHEDA: 962****Codice edificio: 14292****CARATTERISTICHE TESSUTI URBANI: ASSETTO MORFOLOGICO ORIGINARIO****Epoca edificatoria: CITTA' MODERNA DAL 1927 AL 1938 - La città' podestarile****Tipologia tessuto: 1**

- | | |
|---|--|
| <input type="checkbox"/> 1 QUADRE EDIFICATORIE (dal 1889 al 1955) | <input type="checkbox"/> 7 QUARTIERE ARTIGIANO (dal 1943 agli Anni '70) |
| <input type="checkbox"/> 2 ISOLATI RESIDENZIALI e/o ARTIGIANALI (dal 1889 al 1955) | <input type="checkbox"/> 8 ARTIGIANATO MISTO-COMMERCIALE: VIA EMILIA EST, VIA EMILIA OVEST (dal 1955 in poi) |
| <input type="checkbox"/> 3 EDILIZIA SPONTANEA, SU ASSI VIARI DI PRIMO IMPIANTO (dal 1889 al 1955) | <input type="checkbox"/> 9 LOTTIZZAZIONI, PUBBLICHE E PRIVATE, LUNGO LE DIRETTRICI DI ESPANSIONE (dal 1955 in poi) |
| <input type="checkbox"/> 4 NUOVI QUARTIERI: IACP, INA CASA, ... (dal 1943 al 1955) | <input type="checkbox"/> 10 SERVIZI IN GENERE E DI COMUNITA', A SCALA DI CITTA' (Anni '60 in poi) |
| <input type="checkbox"/> 5 LOTTIZZAZIONI RESIDENZIALI, A LIBERO MERCATO (dal 1943 in poi) | <input type="checkbox"/> 11 DISTRETTI PRODUTTIVI - PIP (Anni '70 in poi: zoning) |
| <input type="checkbox"/> 6 EDILIZIA SPECIALISTICA (dal 1943 in poi) | <input type="checkbox"/> 12 QUARTIERI PEEP (Anni '70 in poi: zoning) |
| | <input type="checkbox"/> 13 ALTRO |

Tipologia rappresentativa del contesto ambientale dell'isolato: a

- | | |
|--|--|
| <input type="checkbox"/> a Villini con giardino / Ville con giardino | <input type="checkbox"/> o Capannoni commerciali |
| <input type="checkbox"/> b Palazzi ad appartamenti con bottega ad angolo | <input type="checkbox"/> p Quartieri organici (capannoni a schiera, no residenza) |
| <input type="checkbox"/> c Palazzine ad appartamenti | <input type="checkbox"/> q Centri commerciali |
| <input type="checkbox"/> d Case botteghe (artigiani o commercianti) | <input type="checkbox"/> r Rilevanti edifici, Servizi di quartiere, Strutture generali |
| <input type="checkbox"/> e Insediamenti industriali (manifatturieri) | <input type="checkbox"/> s Capannoni a schiera, senza residenza |
| <input type="checkbox"/> f Aggruppamento palazzine (edilizia popolare) | <input type="checkbox"/> t Comparti di edilizia residenziale pubblica |
| <input type="checkbox"/> g Negozi-commercio, osterie-trattorie | <input type="checkbox"/> u Case d'abitazione moderne |
| <input type="checkbox"/> h Isolato popolare: La Popolarissima | <input type="checkbox"/> v Altro: |
| <input type="checkbox"/> i Complessi / Villaggi (edilizia popolare) | <input type="checkbox"/> z Nucleo residenz. o artigianale-manifatt., borgo |
| <input type="checkbox"/> l Isolati (palazzine-palazzi) | <input type="checkbox"/> x Nucleo insediativo ex rurale |
| <input type="checkbox"/> m Ospedali / Caserme / Mercati / Consorzi | <input type="checkbox"/> y Case padronali / Casini di campagna |
| <input type="checkbox"/> n Villaggi artigiani (capannoni con abitazioni) | <input type="checkbox"/> k Nucleo insediativo rurale a corte con giardino |
| | <input type="checkbox"/> w Complesso architettonico-territoriale (villa-giardino) |

Elaborati studio tessuti:

C1.1.7 TESSUTI URBANI PER EPOCA DI FORMAZIONE. 3 - Città' moderna 1927-1938. / C1.3.5 LA PERIFERIA STORICA. 3 - Settore territoriale Ovest.

TIPOLOGIA E STORICITA'**Tipologia originaria: CASA ABITAZIONE UNIBIFAMILIARE****Epoca / anno di costruzione: DAL 1919 AL 1923, DAL 1927 AL 1933****Toponimo (dove riscontrabile):****Riferimenti cartografici:****Notizie storiche:**

ARCHITETTURA DEL PRIMO '900: cod. A051. Progetto a cura della Cooperativa La Casa Nostra e di Mauro Pasini e Arrigo Galassi. E' un progetto territoriale organico – compreso tra i viali Tassoni e Barozzi, da via Campori a via Testi – su terreni del Comune, al fine di erigere 87 fabbricati uni o bifamiliari a cura della Cooperativa edilizia fra impiegati e salariati della Manifattura Tabacchi e Cooperativa Casa del Mutilato: i lavori inizieranno nel 1919 e proseguiranno fino alla metà degli Anni '30. Abitazioni destinate a una classe sociale più abbiente rispetto a quella cui erano rivolti gli interventi dello IACP, visibile nei caratteri di uno stile tardo Liberty.

Comune di Modena

N° IDENTIFICATIVO SCHEDA: 962

Codice edificio: 14292

CARATTERISTICHE EDIFICIO / MANUFATTO

N° piani utili fuori terra: 2

Area di pertinenza: area cortiliva

Uso attuale: residenziale

Uso attuale rispetto all'originario: invariato

Presenza di elementi architettonici di pregio e/o decorativi significativi (SI/NO): NO

Presenza di superfetazioni: nessuna

Stato di conservazione / Integrità del tipo edilizio: buono



Catasto 1984

Fonti bibliografiche:

G. Bertuzzi, Modena scomparsa: l'abbattimento delle mura, Modena 1990 / G. Bertuzzi, Trasformazioni edilizie e urbanistiche a Modena tra Ottocento e Novecento, Modena 1992 / G. Bertuzzi, Modena nuova: l'espansione urbana dalla fine Ottocento ai primi decenni Novecento, Modena 1992 / F. Baldelli, La ricostruzione. Gli anni dal 1945 al 1960, Settore Pubblica Istruzione, Modena 1996 / G. Leoni - S. Maffei, La casa popolare. Storia istituzionale e storia quotidiana IACP di Modena 1907-1997, Milano 1998 / M. Russo - R. Ruggeri, Officina Emilia. Memoria e identità: un binomio creativo, UNIMORE, Modena 2001 / L. Montedoro, La città razionalista. Urbanistica e architettura a Modena 1931-1965, Modena 2003 / L. Montedoro, La città razionalista. Modelli e frammenti. Urbanistica e architettura a Modena: 1931-1965, Modena 2004 / M. Casciato - P. Orlandi, Quale e quanta. Architettura in Emilia-Romagna nel Secondo Novecento, Bologna 2005 / V. Bulgarelli - C. Mazzeri, Città e architetture. Il Novecento a Modena, Modena 2012 / V. Bulgarelli - C. Mazzeri, Città e architetture industriali. Il Novecento a Modena, Modena 2015 / Comune di Modena, QC 1.n: Patrimonio edilizio moderno nel Comune di Modena, Modena 2003

VALORE STORICO, ARCHITETTONICO CULTURALE TESTIMONIALE**Valore Storico Culturale Testimoniale - Edilizia Minore****ELEMENTI DI INTERESSE:**

Il sistema volumetrico e il disegno delle facciate, le rifiniture esterne; muretto di recinzione dell'area cortiliva/giardino retrostante.

CONCLUSIONI:

Edificio storico di modesto interesse culturale, inteso come architettura residenziale minore, ma testimoniale per coerenza di caratteri tipologici e morfologici perchè collocato in una formazione di edifici disposti con Unitarietà di Impianto nel contesto urbano. La formazione unitaria ha una significativa riconoscibilità attuale, dovuta al posizionamento entro tessuti sorti in precedenza o successivamente, e rappresentativa di una logica urbanistica di Primo Novecento: le lottizzazioni residenziali delle prime Cooperative edilizie istituite da privati - come in questo caso, gli aggruppamenti di case popolari di inizio Novecento, gli aggruppamenti di edilizia economico popolare del periodo della Ricostruzione fra le due guerre, appartenenti al clima culturale del neorealismo architettonico. Per la valutazione relativa alla categoria di intervento edilizio, viene utilizzato lo strumento dell'indagine tipologica e della coerenza con la cultura costruttiva e compositiva del contesto.

Comune di Modena

N° IDENTIFICATIVO SCHEDA: 962

Codice edificio: 14292

DOCUMENTAZIONE FOTOGRAFICA

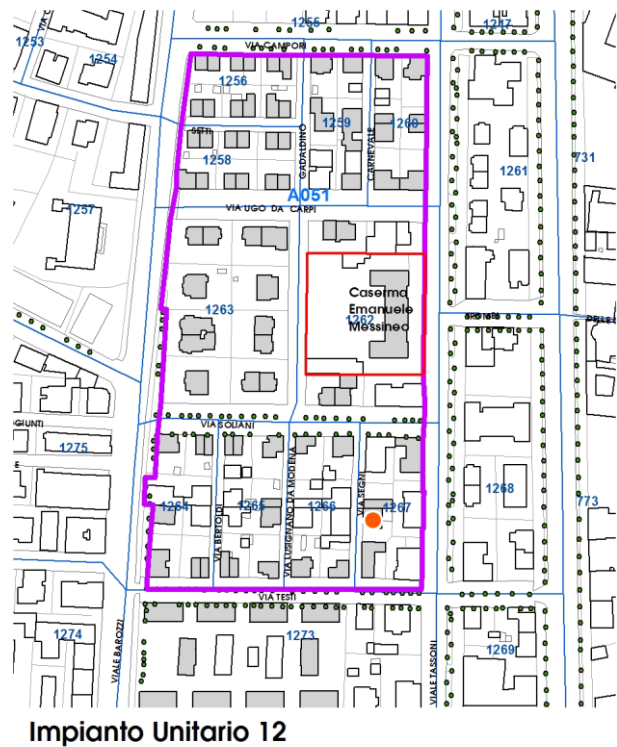
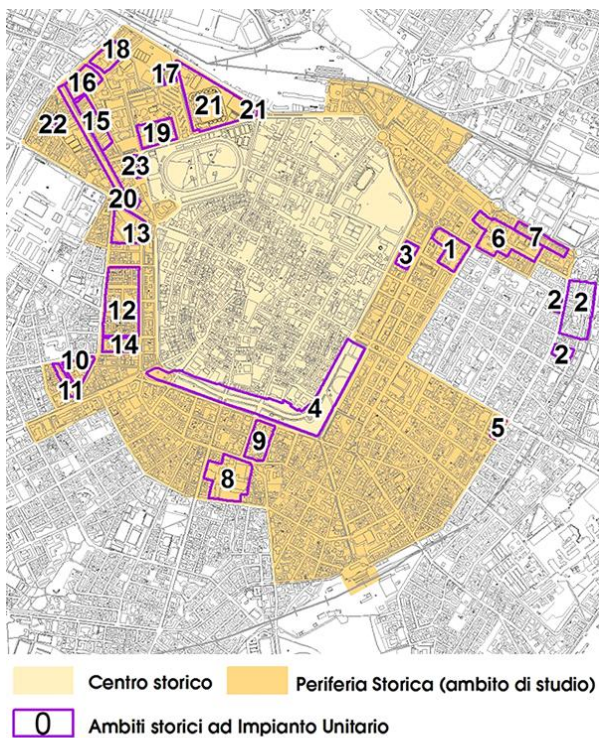


1985



2020

LOCALIZZAZIONE IMPIANTI UNITARI



Comune di Modena

N° IDENTIFICATIVO SCHEDA: 962

Codice edificio: 14292

VISTA PANORAMICA: ISOLATO NEL CONTESTO AMBIENTALE



2019 Google Immagini

VISTA DI DETTAGLIO: EDIFICIO NELL'ISOLATO



2019 Google Immagini

A cura di: Irma Palmieri, Barbara Ballestri, Francesco D'Alesio; immagini google: Andrea Reggianini.

Comune di Modena

N° IDENTIFICATIVO SCHEDA: 963

Codice edificio: 14300

LOCALIZZAZIONE

TERRITORIO URBANO

Denominazione:

Villini per impiegati Manifattura Tabacchi (Cooperativa La Casa Nostra)

Indirizzo: VIA FULVIO TESTI

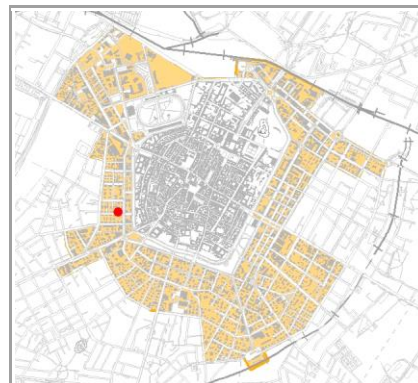
civico: 16

Estremi catastali 2018: Foglio 141 Mappale 268

Coordinate topografiche: 1652179,2 ; 4945270,8

Sez.Censimento (Isolato): 1267

Quartiere: 1 - CENTRO STORICO - S.CATALDO



CONDIZIONE GIURIDICA / TUTELE / VINCOLI ESISTENTI

Proprietà del Comune di Modena: NO

VINCOLO MONUMENTALE ai sensi del D.Lgs.42/2004 (Codice Beni Culturali e Paesaggio):
non presente

GIARDINO DI NOTEVOLE INTERESSE: non presente

Note:

ARCHITETTURA DEL PRIMO '900, cod. A051.

INDIVIDUAZIONE



DB topografico 2019 (1:2.000)




Foto aerea 2017 - C.G.R. s.p.a. Parma (1:2.000)

Comune di Modena**N° IDENTIFICATIVO SCHEDA: 963****Codice edificio: 14300****CARATTERISTICHE TESSUTI URBANI: ASSETTO MORFOLOGICO ORIGINARIO****Epoca edificatoria: CITTA' MODERNA DAL 1927 AL 1938 - La città' podestarile****Tipologia tessuto: 1**

- | | |
|---|--|
| <input type="checkbox"/> 1 QUADRE EDIFICATORIE (dal 1889 al 1955) | <input type="checkbox"/> 7 QUARTIERE ARTIGIANO (dal 1943 agli Anni '70) |
| <input type="checkbox"/> 2 ISOLATI RESIDENZIALI e/o ARTIGIANALI (dal 1889 al 1955) | <input type="checkbox"/> 8 ARTIGIANATO MISTO-COMMERCIALE: VIA EMILIA EST, VIA EMILIA OVEST (dal 1955 in poi) |
| <input type="checkbox"/> 3 EDILIZIA SPONTANEA, SU ASSI VIARI DI PRIMO IMPIANTO (dal 1889 al 1955) | <input type="checkbox"/> 9 LOTTIZZAZIONI, PUBBLICHE E PRIVATE, LUNGO LE DIRETTRICI DI ESPANSIONE (dal 1955 in poi) |
| <input type="checkbox"/> 4 NUOVI QUARTIERI: IACP, INA CASA, ... (dal 1943 al 1955) | <input type="checkbox"/> 10 SERVIZI IN GENERE E DI COMUNITA', A SCALA DI CITTA' (Anni '60 in poi) |
| <input type="checkbox"/> 5 LOTTIZZAZIONI RESIDENZIALI, A LIBERO MERCATO (dal 1943 in poi) | <input type="checkbox"/> 11 DISTRETTI PRODUTTIVI - PIP (Anni '70 in poi: zoning) |
| <input type="checkbox"/> 6 EDILIZIA SPECIALISTICA (dal 1943 in poi) | <input type="checkbox"/> 12 QUARTIERI PEEP (Anni '70 in poi: zoning) |
| | <input type="checkbox"/> 13 ALTRO |

Tipologia rappresentativa del contesto ambientale dell'isolato: a

- | | |
|--|--|
| <input type="checkbox"/> a Villini con giardino / Ville con giardino | <input type="checkbox"/> o Capannoni commerciali |
| <input type="checkbox"/> b Palazzi ad appartamenti con bottega ad angolo | <input type="checkbox"/> p Quartieri organici (capannoni a schiera, no residenza) |
| <input type="checkbox"/> c Palazzine ad appartamenti | <input type="checkbox"/> q Centri commerciali |
| <input type="checkbox"/> d Case botteghe (artigiani o commercianti) | <input type="checkbox"/> r Rilevanti edifici, Servizi di quartiere, Strutture generali |
| <input type="checkbox"/> e Insediamenti industriali (manifatturieri) | <input type="checkbox"/> s Capannoni a schiera, senza residenza |
| <input type="checkbox"/> f Aggruppamento palazzine (edilizia popolare) | <input type="checkbox"/> t Comparti di edilizia residenziale pubblica |
| <input type="checkbox"/> g Negozi-commercio, osterie-trattorie | <input type="checkbox"/> u Case d'abitazione moderne |
| <input type="checkbox"/> h Isolato popolare: La Popolarissima | <input type="checkbox"/> v Altro: |
| <input type="checkbox"/> i Complessi / Villaggi (edilizia popolare) | <input type="checkbox"/> z Nucleo residenz. o artigianale-manifatt., borgo |
| <input type="checkbox"/> l Isolati (palazzine-palazzi) | <input type="checkbox"/> x Nucleo insediativo ex rurale |
| <input type="checkbox"/> m Ospedali / Caserme / Mercati / Consorzi | <input type="checkbox"/> y Case padronali / Casini di campagna |
| <input type="checkbox"/> n Villaggi artigiani (capannoni con abitazioni) | <input type="checkbox"/> k Nucleo insediativo rurale a corte con giardino |
| | <input type="checkbox"/> w Complesso architettonico-territoriale (villa-giardino) |

Elaborati studio tessuti:

C1.1.7 TESSUTI URBANI PER EPOCA DI FORMAZIONE. 3 - Città' moderna 1927-1938. / C1.3.5 LA PERIFERIA STORICA. 3 - Settore territoriale Ovest.

TIPOLOGIA E STORICITA'**Tipologia originaria: CASA ABITAZIONE UNIBIFAMILIARE****Epoca / anno di costruzione: DAL 1919 AL 1923, DAL 1927 AL 1933****Toponimo (dove riscontrabile):****Riferimenti cartografici:****Notizie storiche:**

ARCHITETTURA DEL PRIMO '900: cod. A051. Progetto a cura della Cooperativa La Casa Nostra e di Mauro Pasini e Arrigo Galassi. E' un progetto territoriale organico – compreso tra i viali Tassoni e Barozzi, da via Campori a via Testi – su terreni del Comune, al fine di erigere 87 fabbricati uni o bifamiliari a cura della Cooperativa edilizia fra impiegati e salariati della Manifattura Tabacchi e Cooperativa Casa del Mutilato: i lavori inizieranno nel 1919 e proseguiranno fino alla metà degli Anni '30. Abitazioni destinate a una classe sociale più abbiente rispetto a quella cui erano rivolti gli interventi dello IACP, visibile nei caratteri di uno stile tardo Liberty.

Comune di Modena

N° IDENTIFICATIVO SCHEDA: 963

Codice edificio: 14300

CARATTERISTICHE EDIFICIO / MANUFATTO

N° piani utili fuori terra: 2

Area di pertinenza: area cortiliva

Uso attuale: residenziale

Uso attuale rispetto all'originario: invariato

Presenza di elementi architettonici di pregio e/o decorativi significativi (SI/NO): NO

Presenza di superfetazioni: nessuna

Stato di conservazione / Integrità del tipo edilizio: buono



Catasto 1984

Fonti bibliografiche:

G. Bertuzzi, Modena scomparsa: l'abbattimento delle mura, Modena 1990 / G. Bertuzzi, Trasformazioni edilizie e urbanistiche a Modena tra Ottocento e Novecento, Modena 1992 / G. Bertuzzi, Modena nuova: l'espansione urbana dalla fine Ottocento ai primi decenni Novecento, Modena 1992 / F. Baldelli, La ricostruzione. Gli anni dal 1945 al 1960, Settore Pubblica Istruzione, Modena 1996 / G. Leoni - S. Maffei, La casa popolare. Storia istituzionale e storia quotidiana IACP di Modena 1907-1997, Milano 1998 / M. Russo - R. Ruggeri, Officina Emilia. Memoria e identità: un binomio creativo, UNIMORE, Modena 2001 / L. Montedoro, La città razionalista. Urbanistica e architettura a Modena 1931-1965, Modena 2003 / L. Montedoro, La città razionalista. Modelli e frammenti. Urbanistica e architettura a Modena: 1931-1965, Modena 2004 / M. Casciato - P. Orlandi, Quale e quanta. Architettura in Emilia-Romagna nel Secondo Novecento, Bologna 2005 / V. Bulgarelli - C. Mazzeri, Città e architetture. Il Novecento a Modena, Modena 2012 / V. Bulgarelli - C. Mazzeri, Città e architetture industriali. Il Novecento a Modena, Modena 2015 / Comune di Modena, QC 1.n: Patrimonio edilizio moderno nel Comune di Modena, Modena 2003

VALORE STORICO, ARCHITETTONICO CULTURALE TESTIMONIALE**Valore Storico Culturale Testimoniale - Edilizia Minore****ELEMENTI DI INTERESSE:**

Il sistema volumetrico e il disegno delle facciate, le rifiniture esterne; muretto di recinzione dell'area cortiliva/giardino retrostante.

CONCLUSIONI:

Edificio storico di modesto interesse culturale, inteso come architettura residenziale minore, ma testimoniale per coerenza di caratteri tipologici e morfologici perchè collocato in una formazione di edifici disposti con Unitarietà di Impianto nel contesto urbano. La formazione unitaria ha una significativa riconoscibilità attuale, dovuta al posizionamento entro tessuti sorti in precedenza o successivamente, e rappresentativa di una logica urbanistica di Primo Novecento: le lottizzazioni residenziali delle prime Cooperative edilizie istituite da privati - come in questo caso, gli aggruppamenti di case popolari di inizio Novecento, gli aggruppamenti di edilizia economico popolare del periodo della Ricostruzione fra le due guerre, appartenenti al clima culturale del neorealismo architettonico. Per la valutazione relativa alla categoria di intervento edilizio, viene utilizzato lo strumento dell'indagine tipologica e della coerenza con la cultura costruttiva e compositiva del contesto.

Comune di Modena

N° IDENTIFICATIVO SCHEDA: 963

Codice edificio: 14300

DOCUMENTAZIONE FOTOGRAFICA

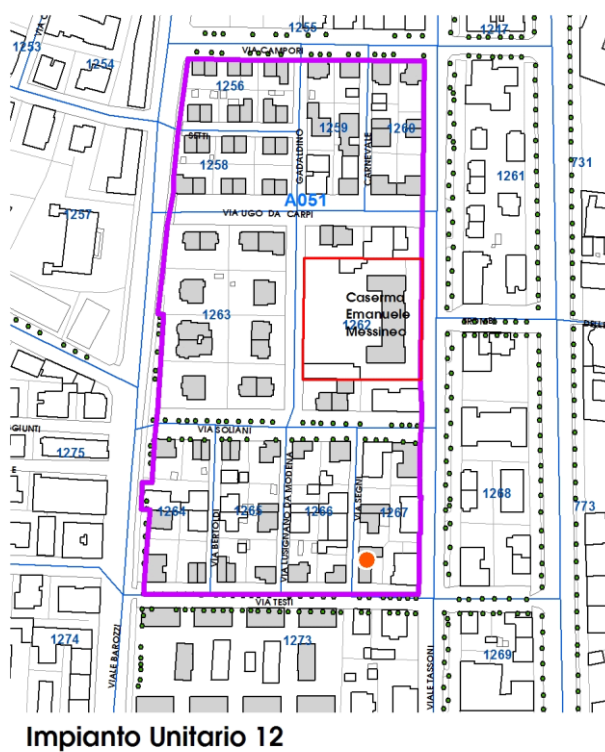
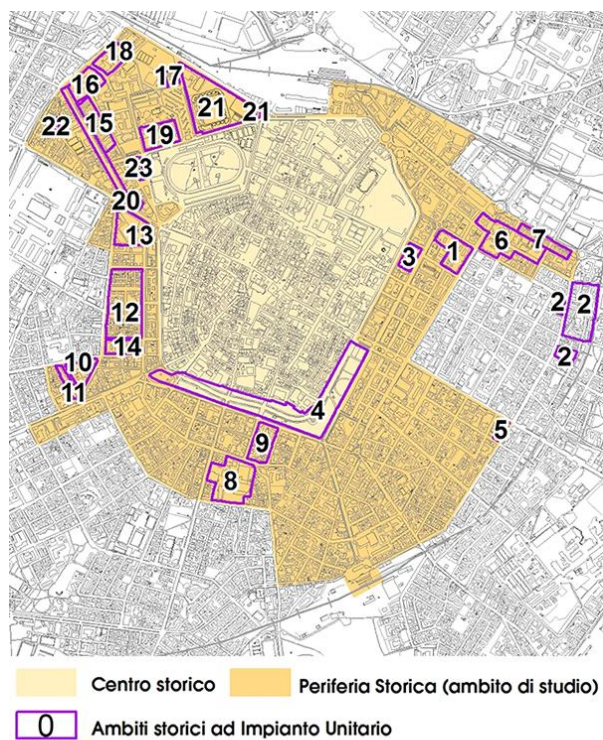


1985



2020

LOCALIZZAZIONE IMPIANTI UNITARI



Comune di Modena

N° IDENTIFICATIVO SCHEDA: 963

Codice edificio: 14300

VISTA PANORAMICA: ISOLATO NEL CONTESTO AMBIENTALE



2019 Google Immagini

VISTA DI DETTAGLIO: EDIFICIO NELL'ISOLATO



2019 Google Immagini

A cura di: Irma Palmieri, Barbara Ballestri, Francesco D'Alesio; immagini google: Andrea Reggianini.

Comune di Modena

N° IDENTIFICATIVO SCHEDA: 964

Codice edificio: 14134

LOCALIZZAZIONE

TERRITORIO URBANO

Denominazione:

Cappella della Casa protetta per anziani Ramazzini

Indirizzo: VIA GIUSEPPE LUOSI

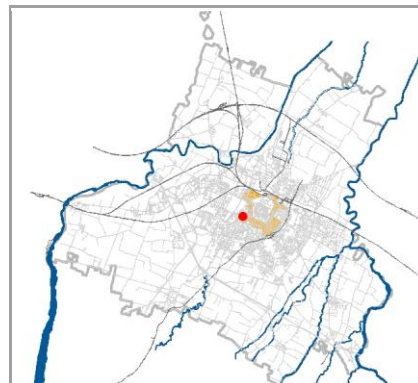
civico: 130

Estremi catastali 2018: Foglio 141 Mappale 282

Coordinate topografiche: 1651806,9 ; 4945162,1

Sez.Censimento (Isolato): 1286

Quartiere: 4 - S.FAUSTINO - MADONNINA - QUATTRO VILLE



CONDIZIONE GIURIDICA / TUTELE / VINCOLI ESISTENTI

Proprietà del Comune di Modena: SI

VINCOLO MONUMENTALE ai sensi del D.Lgs.42/2004 (Codice Beni Culturali e Paesaggio):

S202

GIARDINO DI NOTEVOLE INTERESSE: non presente

Note:

S202: DLgs 42/2004 artt.10-12 del 04/09/2013.

ARCHITETTURA del PRIMO '900: cod. A115.

INDIVIDUAZIONE



DB topografico 2019 (1:2.000)




Foto aerea 2017 - C.G.R. s.p.a. Parma (1:2.000)

Comune di Modena**N° IDENTIFICATIVO SCHEDA: 964****Codice edificio: 14134****CARATTERISTICHE TESSUTI URBANI: ASSETTO MORFOLOGICO ORIGINARIO****Epoca edificatoria: CITTA' MODERNA DAL 1912 AL 1927 - La città giardino****Tipologia tessuto: 1-2**

- | | |
|---|--|
| <input type="checkbox"/> 1 QUADRE EDIFICATORIE (dal 1889 al 1955) | <input type="checkbox"/> 7 QUARTIERE ARTIGIANO (dal 1943 agli Anni '70) |
| <input type="checkbox"/> 2 ISOLATI RESIDENZIALI e/o ARTIGIANALI (dal 1889 al 1955) | <input type="checkbox"/> 8 ARTIGIANATO MISTO-COMMERCIALE: VIA EMILIA EST, VIA EMILIA OVEST (dal 1955 in poi) |
| <input type="checkbox"/> 3 EDILIZIA SPONTANEA, SU ASSI VIARI DI PRIMO IMPIANTO (dal 1889 al 1955) | <input type="checkbox"/> 9 LOTTIZZAZIONI, PUBBLICHE E PRIVATE, LUNGO LE DIRETTRICI DI ESPANSIONE (dal 1955 in poi) |
| <input type="checkbox"/> 4 NUOVI QUARTIERI: IACP, INA CASA, ... (dal 1943 al 1955) | <input type="checkbox"/> 10 SERVIZI IN GENERE E DI COMUNITA', A SCALA DI CITTA' (Anni '60 in poi) |
| <input type="checkbox"/> 5 LOTTIZZAZIONI RESIDENZIALI, A LIBERO MERCATO (dal 1943 in poi) | <input type="checkbox"/> 11 DISTRETTI PRODUTTIVI - PIP (Anni '70 in poi: zoning) |
| <input type="checkbox"/> 6 EDILIZIA SPECIALISTICA (dal 1943 in poi) | <input type="checkbox"/> 12 QUARTIERI PEEP (Anni '70 in poi: zoning) |
| | <input type="checkbox"/> 13 ALTRO |

Tipologia rappresentativa del contesto ambientale dell'isolato: v-z

- | | |
|--|--|
| <input type="checkbox"/> a Villini con giardino / Ville con giardino | <input type="checkbox"/> o Capannoni commerciali |
| <input type="checkbox"/> b Palazzi ad appartamenti con bottega ad angolo | <input type="checkbox"/> p Quartieri organici (capannoni a schiera, no residenza) |
| <input type="checkbox"/> c Palazzine ad appartamenti | <input type="checkbox"/> q Centri commerciali |
| <input type="checkbox"/> d Case botteghe (artigiani o commercianti) | <input type="checkbox"/> r Rilevanti edifici, Servizi di quartiere, Strutture generali |
| <input type="checkbox"/> e Insediamenti industriali (manifatturieri) | <input type="checkbox"/> s Capannoni a schiera, senza residenza |
| <input type="checkbox"/> f Aggruppamento palazzine (edilizia popolare) | <input type="checkbox"/> t Comparti di edilizia residenziale pubblica |
| <input type="checkbox"/> g Negozi-commercio, osterie-trattorie | <input type="checkbox"/> u Case d'abitazione moderne |
| <input type="checkbox"/> h Isolato popolare: La Popolarissima | <input type="checkbox"/> v Altro: |
| <input type="checkbox"/> i Complessi / Villaggi (edilizia popolare) | <input type="checkbox"/> z Nucleo residenz. o artigianale-manifatt., borgo z078 |
| <input type="checkbox"/> l Isolati (palazzine-palazzi) | <input type="checkbox"/> x Nucleo insediativo ex rurale z |
| <input type="checkbox"/> m Ospedali / Caserme / Mercati / Consorzi | <input type="checkbox"/> y Case padronali / Casini di campagna |
| <input type="checkbox"/> n Villaggi artigiani (capannoni con abitazioni) | <input type="checkbox"/> k Nucleo insediativo rurale a corte con giardino |
| | <input type="checkbox"/> w Complesso architettonico-territoriale (villa-giardino) |

Elaborati studio tessuti:

C1.1.6 ANALISI DELLA CITTA' PER EPOCA DI FORMAZIONE / C1.1.7 TESSUTI URBANI PER EPOCA DI FORMAZIONE. 2 - Città' moderna 1889-1927 / C1.3.5 LA PERIFERIA STORICA. 6 - Visione complessiva.

TIPOLOGIA E STORICITA'**Tipologia originaria: CAPPELLA****Epoca / anno di costruzione: 1909-1914****Toponimo (dove riscontrabile):****Riferimenti cartografici:** Planimetria del 1912 redatta da ing. Domenico Barbanti - Ufficio Tecnico LL.PP, Comune di Modena - ASCMo, AA, F.662, Strade urbane.**Notizie storiche:**

ARCHITETTURA DEL PRIMO '900: cod. A115. Progetto dell'ingegnere Emilio Giorni dell'Ufficio Tecnico Comunale, edificato nel 1909-1914, l'Ospedale Ramazzini e' composto da tre edifici che si attestano su via Luosi: il corpo centrale con disposizione a C destinato ai tubercolosi e contagiosi, la Camera Mortuaria poi utilizzata come cappella - di cui all'oggetto - , l'abitazione del custode poi adibita ad ufficio. Attualmente l'Amministrazione comunale sta valutando la possibilità di ampliare l'attività didattica dell'Istituto Fermi anche all'interno della Casa protetta per anziani Ramazzini - essendo in via Luosi, di fronte all'Istituto Fermi. L'ex Ramazzini, dopo un restauro a carico della Provincia, oltre alle nuove aule del Fermi potrebbe inoltre ospitare anche classi di altri Istituti Tecnici nella zona del quartiere S. Faustino.

Comune di Modena

N° IDENTIFICATIVO SCHEDA: 964

Codice edificio: 14134

CARATTERISTICHE EDIFICIO / MANUFATTO

N° piani utili fuori terra: 1

Area di pertinenza: giardino

Uso attuale: devozionale

Uso attuale rispetto all'originario: variato

Presenza di elementi architettonici di pregio e/o decorativi significativi (SI/NO): SI

Presenza di superfetazioni: nessuna

Stato di conservazione / Integrità del tipo edilizio: buono



Catasto 1984

Fonti bibliografiche:

G. Bertuzzi, Modena scomparsa: l'abbattimento delle mura, Modena 1990 / G. Bertuzzi, Trasformazioni edilizie e urbanistiche a Modena tra Ottocento e Novecento, Modena 1992 / G. Bertuzzi, Modena nuova: l'espansione urbana dalla fine Ottocento ai primi decenni Novecento, Modena 1992 / F. Baldelli, La ricostruzione. Gli anni dal 1945 al 1960, Settore Pubblica Istruzione, Modena 1996 / G. Leoni - S. Maffei, La casa popolare. Storia istituzionale e storia quotidiana IACP di Modena 1907-1997, Milano 1998 / M. Russo - R. Ruggeri, Officina Emilia. Memoria e identità: un binomio creativo, UNIMORE, Modena 2001 / L. Montedoro, La città razionalista. Urbanistica e architettura a Modena 1931-1965, Modena 2003 / L. Montedoro, La città razionalista. Modelli e frammenti. Urbanistica e architettura a Modena: 1931-1965, Modena 2004 / M. Casciato - P. Orlandi, Quale e quanta. Architettura in Emilia-Romagna nel Secondo Novecento, Bologna 2005 / V. Bulgarelli - C. Mazzeri, Città e architetture. Il Novecento a Modena, Modena 2012 / V. Bulgarelli - C. Mazzeri, Città e architetture industriali. Il Novecento a Modena, Modena 2015 / Comune di Modena, QC 1.n: Patrimonio edilizio moderno nel Comune di Modena, Modena 2003

VALORE STORICO, ARCHITETTONICO CULTURALE TESTIMONIALE**Valore Storico Architettonico****ELEMENTI DI INTERESSE:**

Il complessivo impaginato architettonico: il sistema volumetrico e la copertura, il disegno delle facciate con gradini di accesso, le rifiniture esterne; il muretto di recinzione del giardino.

CONCLUSIONI:

Edificio storico di rilevanza architettonica a scala di città perché simbolo dell'architettura sanitaria modenese di inizio Novecento: l'Ospedale Ramazzini destinato ai tubercolosi e contagiosi, nella seconda metà del Novecento verrà destinato a Casa protetta per anziani. Inaugurato nel 1914, la porzione originaria del Complesso con impianto a C, ha una particolare qualità della decorazione architettonica dei prospetti di gusto vagamente Decò. L'impianto dell'immobile forma un Nucleo insediativo residenziale-specialistico: gli edifici sono identificati al Fg. 141 mapp. A - la cappella con accesso dall'esterno, di cui all'oggetto - il corpo principale dell'ex Ospedale Ramazzini al map. 282, e l'abitazione del custode ora adibita ad ufficio al map. 283. La formazione unitaria è riconoscibile attualmente. Il contesto ambientale è caratterizzato da un edificato prevalentemente residenziale, contemporaneo con palazzi e palazzine con o senza giardino / Per la valutazione relativa alla categoria di intervento edilizio, viene utilizzato lo strumento dell'indagine tipologica e della coerenza con la cultura costruttiva e compositiva del contesto morfologico originario, all'interno del tessuto urbano consolidato del quartiere S. Faustino / L'edificio è ubicato nella seconda fascia di espansione Ovest in prossimità della Città storica, all'interno dell'isolato che si estende fra via Luosi - su cui si attesta - via Pacinotti, via Pascal, via Volta. L'isolato ha subito ampliamenti e trasformazioni durante gli Anni '60 - '70 e '80.

Comune di Modena

N° IDENTIFICATIVO SCHEDA: 964

Codice edificio: 14134

DOCUMENTAZIONE FOTOGRAFICA



1985

Comune di Modena

N° IDENTIFICATIVO SCHEDA: 964

Codice edificio: 14134

VISTA PANORAMICA: ISOLATO NEL CONTESTO AMBIENTALE



2019 Google Immagini

VISTA DI DETTAGLIO: EDIFICIO NELL'ISOLATO



2019 Google Immagini

A cura di: Irma Palmieri, Barbara Ballestri, Francesco D'Alesio; immagini google: Andrea Reggiani.

Comune di Modena

N° IDENTIFICATIVO SCHEDA: 965

Codice edificio: 14299

LOCALIZZAZIONE

TERRITORIO URBANO

Denominazione:

Casa protetta per anziani Ramazzini

Indirizzo: VIA GIUSEPPE LUOSI

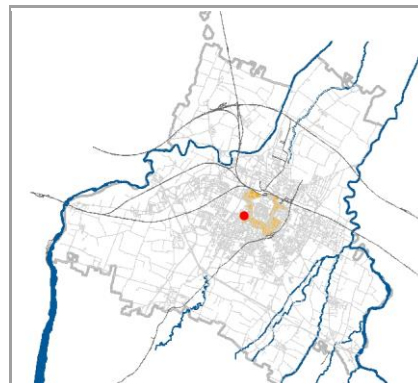
civico: 130

Estremi catastali 2018: Foglio 141 Mappale 282

Coordinate topografiche: 1651862,6 ; 4945199,2

Sez.Censimento (Isolato): 1286

Quartiere: 4 - S.FAUSTINO - MADONNINA - QUATTRO VILLE



CONDIZIONE GIURIDICA / TUTELE / VINCOLI ESISTENTI

Proprietà del Comune di Modena: SI

VINCOLO MONUMENTALE ai sensi del D.Lgs.42/2004 (Codice Beni Culturali e Paesaggio):
S202

GIARDINO DI NOTEVOLE INTERESSE: non presente

Note:

S202: DLgs 42/2004 artt.10-12 del 04/09/2013. La parte NORD dell'immobile e' stata dichiarata PRIVA DI INTERESSE; prot. 13480 del 09/09/2013.

ARCHITETTURA DEL PRIMO '900, cod. A115.

Il vincolo e' riferito alla porzione originaria con impianto a C.

INDIVIDUAZIONE



DB topografico 2019 (1:2.000)

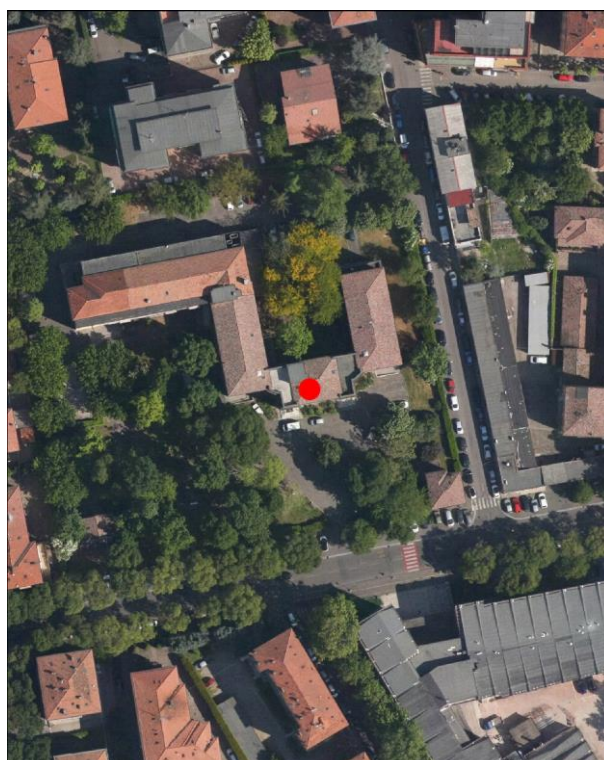


Foto aerea 2017 - C.G.R. s.p.a. Parma (1:2.000)

Comune di Modena**N° IDENTIFICATIVO SCHEDA: 965****Codice edificio: 14299****CARATTERISTICHE TESSUTI URBANI: ASSETTO MORFOLOGICO ORIGINARIO****Epoca edificatoria: CITTA' MODERNA DAL 1912 AL 1927 - La città giardino****Tipologia tessuto: 1-2**

- | | |
|---|--|
| <input type="checkbox"/> 1 QUADRE EDIFICATORIE (dal 1889 al 1955) | <input type="checkbox"/> 7 QUARTIERE ARTIGIANO (dal 1943 agli Anni '70) |
| <input type="checkbox"/> 2 ISOLATI RESIDENZIALI e/o ARTIGIANALI (dal 1889 al 1955) | <input type="checkbox"/> 8 ARTIGIANATO MISTO-COMMERCIALE: VIA EMILIA EST, VIA EMILIA OVEST (dal 1955 in poi) |
| <input type="checkbox"/> 3 EDILIZIA SPONTANEA, SU ASSI VIARI DI PRIMO IMPIANTO (dal 1889 al 1955) | <input type="checkbox"/> 9 LOTTIZZAZIONI, PUBBLICHE E PRIVATE, LUNGO LE DIRETTRICI DI ESPANSIONE (dal 1955 in poi) |
| <input type="checkbox"/> 4 NUOVI QUARTIERI: IACP, INA CASA, ... (dal 1943 al 1955) | <input type="checkbox"/> 10 SERVIZI IN GENERE E DI COMUNITA', A SCALA DI CITTA' (Anni '60 in poi) |
| <input type="checkbox"/> 5 LOTTIZZAZIONI RESIDENZIALI, A LIBERO MERCATO (dal 1943 in poi) | <input type="checkbox"/> 11 DISTRETTI PRODUTTIVI - PIP (Anni '70 in poi: zoning) |
| <input type="checkbox"/> 6 EDILIZIA SPECIALISTICA (dal 1943 in poi) | <input type="checkbox"/> 12 QUARTIERI PEEP (Anni '70 in poi: zoning) |
| | <input type="checkbox"/> 13 ALTRO |

Tipologia rappresentativa del contesto ambientale dell'isolato: v-z

- | | |
|--|--|
| <input type="checkbox"/> a Villini con giardino / Ville con giardino | <input type="checkbox"/> o Capannoni commerciali |
| <input type="checkbox"/> b Palazzi ad appartamenti con bottega ad angolo | <input type="checkbox"/> p Quartieri organici (capannoni a schiera, no residenza) |
| <input type="checkbox"/> c Palazzine ad appartamenti | <input type="checkbox"/> q Centri commerciali |
| <input type="checkbox"/> d Case botteghe (artigiani o commercianti) | <input type="checkbox"/> r Rilevanti edifici, Servizi di quartiere, Strutture generali |
| <input type="checkbox"/> e Insediamenti industriali (manifatturieri) | <input type="checkbox"/> s Capannoni a schiera, senza residenza |
| <input type="checkbox"/> f Aggruppamento palazzine (edilizia popolare) | <input type="checkbox"/> t Comparti di edilizia residenziale pubblica |
| <input type="checkbox"/> g Negozi-commercio, osterie-trattorie | <input type="checkbox"/> u Case d'abitazione moderne |
| <input type="checkbox"/> h Isolato popolare: La Popolarissima | <input type="checkbox"/> v Altro: |
| <input type="checkbox"/> i Complessi / Villaggi (edilizia popolare) | <input type="checkbox"/> z Nucleo residenz. o artigianale-manifatt., borgo z078 |
| <input type="checkbox"/> l Isolati (palazzine-palazzi) | <input type="checkbox"/> x Nucleo insediativo ex rurale z |
| <input type="checkbox"/> m Ospedali / Caserme / Mercati / Consorzi | <input type="checkbox"/> y Case padronali / Casini di campagna |
| <input type="checkbox"/> n Villaggi artigiani (capannoni con abitazioni) | <input type="checkbox"/> k Nucleo insediativo rurale a corte con giardino |
| | <input type="checkbox"/> w Complesso architettonico-territoriale (villa-giardino) |

Elaborati studio tessuti:

C1.1.6 ANALISI DELLA CITTA' PER EPOCA DI FORMAZIONE / C1.1.7 TESSUTI URBANI PER EPOCA DI FORMAZIONE. 2 - Città moderna 1889-1927 / C1.3.5 LA PERIFERIA STORICA. 6 - Visione complessiva.

TIPOLOGIA E STORICITA'**Tipologia originaria: ISTITUZIONE PUBBLICA****Epoca / anno di costruzione: 1909-1914****Toponimo (dove riscontrabile):****Riferimenti cartografici:** Planimetria del 1912 redatta da ing. Domenico Barbanti - Ufficio Tecnico LL.PP, Comune di Modena - ASCMo, AA, F.662, Strade urbane.**Notizie storiche:**

ARCHITETTURA DEL PRIMO '900: cod. A115. Progetto dell'ingegnere Emilio Giorni dell'Ufficio Tecnico Comunale, edificato nel 1909-1914, l'Ospedale Ramazzini e' composto da tre edifici che si attestano su via Luosi: il corpo centrale con disposizione a C destinato ai tubercolosi e contagiosi, la Camera Mortuaria poi utilizzata come cappella - di cui all'oggetto - l'abitazione del custode poi adibita ad ufficio. Attualmente l'Amministrazione comunale sta valutando la possibilità di ampliare l'attività didattica dell'Istituto Fermi anche all'interno della Casa protetta per anziani Ramazzini - essendo in via Luosi, di fronte all'Istituto Fermi. L'ex Ramazzini, dopo un restauro a carico della Provincia, oltre alle nuove aule del Fermi potrebbe inoltre ospitare anche classi di altri Istituti Tecnici nella zona del quartiere S. Faustino.

Comune di Modena

N° IDENTIFICATIVO SCHEDA: 965

Codice edificio: 14299

CARATTERISTICHE EDIFICIO / MANUFATTO

N° piani utili fuori terra: 2

Area di pertinenza: giardino

Uso attuale: servizi

Uso attuale rispetto all'originario: invariato

Presenza di elementi architettonici di pregio e/o decorativi significativi (SI/NO): SI

Presenza di superfetazioni: fronte secondario

Stato di conservazione / Integrità del tipo edilizio: alterato



Catasto 1984

Fonti bibliografiche:

G. Bertuzzi, Modena scomparsa: l'abbattimento delle mura, Modena 1990 / G. Bertuzzi, Trasformazioni edilizie e urbanistiche a Modena tra Ottocento e Novecento, Modena 1992 / G. Bertuzzi, Modena nuova: l'espansione urbana dalla fine Ottocento ai primi decenni Novecento, Modena 1992 / F. Baldelli, La ricostruzione. Gli anni dal 1945 al 1960, Settore Pubblica Istruzione, Modena 1996 / G. Leoni - S. Maffei, La casa popolare. Storia istituzionale e storia quotidiana IACP di Modena 1907-1997, Milano 1998 / M. Russo - R. Ruggeri, Officina Emilia. Memoria e identità: un binomio creativo, UNIMORE, Modena 2001 / L. Montedoro, La città razionalista. Urbanistica e architettura a Modena 1931-1965, Modena 2003 / L. Montedoro, La città razionalista. Modelli e frammenti. Urbanistica e architettura a Modena: 1931-1965, Modena 2004 / M. Casciato - P. Orlandi, Quale e quanta. Architettura in Emilia-Romagna nel Secondo Novecento, Bologna 2005 / V. Bulgarelli - C. Mazzeri, Città e architetture. Il Novecento a Modena, Modena 2012 / V. Bulgarelli - C. Mazzeri, Città e architetture industriali. Il Novecento a Modena, Modena 2015 / Comune di Modena, QC 1.n: Patrimonio edilizio moderno nel Comune di Modena, Modena 2003

VALORE STORICO, ARCHITETTONICO CULTURALE TESTIMONIALE**Valore Storico Architettonico****ELEMENTI DI INTERESSE:**

Il complessivo impaginato architettonico: il sistema volumetrico e la copertura, il disegno delle facciate e le rifiniture esterne; il muretto di recinzione del giardino.

CONCLUSIONI:

Edificio storico di rilevanza architettonica a scala di città perché simbolo dell'architettura sanitaria modenese di inizio Novecento: l'Ospedale Ramazzini destinato ai tubercolosi e contagiosi, nella seconda metà del Novecento verrà destinato a Casa protetta per anziani. Inaugurato nel 1914, la porzione originaria del Complesso con impianto a C, ha una particolare qualità della decorazione architettonica dei prospetti di gusto vagamente Decò. Nel 1977 - progetto redatto da Mario Pergetti dell'Ufficio Tecnico - il Comune di Modena decide di destinare la struttura a centro civico e sociale con annessa casa protetta per anziani, funzione che conserva tutt'oggi. L'impianto dell'immobile forma un Nucleo insediativo residenziale-specialistico: gli edifici sono identificati al Fg. 141 mapp. 282 - il corpo principale, di cui all'oggetto - la camera mortuaria ora utilizzata come cappella al map. A, e l'abitazione del custode ora adibita ad ufficio al map. 283. La formazione unitaria è riconoscibile attualmente. Il contesto ambientale è caratterizzato da un edificato prevalentemente residenziale, contemporaneo con palazzi e palazzine con o senza giardino / Per la valutazione relativa alla categoria di intervento edilizio, viene utilizzato lo strumento dell'indagine tipologica e della coerenza con la cultura costruttiva e compositiva del contesto morfologico originario, all'interno del tessuto urbano consolidato del quartiere S. Faustino / L'edificio è ubicato nella seconda fascia di espansione Ovest in prossimità della Città storica, all'interno dell'isolato che si estende fra via Luosi - su cui si attesta - via Pacinotti, via Pascal, via Volta / L'isolato ha subito ampliamenti e trasformazioni durante gli Anni '60 -'70 e '80.

Comune di Modena

N° IDENTIFICATIVO SCHEDA: 965

Codice edificio: 14299

DOCUMENTAZIONE FOTOGRAFICA



1985

Comune di Modena

N° IDENTIFICATIVO SCHEDA: 965

Codice edificio: 14299

VISTA PANORAMICA: ISOLATO NEL CONTESTO AMBIENTALE



2019 Google Immagini

VISTA DI DETTAGLIO: EDIFICIO NELL'ISOLATO



2019 Google Immagini

A cura di: Irma Palmieri, Barbara Ballestri, Francesco D'Alesio; immagini google: Andrea Reggianini.

Comune di Modena

N° IDENTIFICATIVO SCHEDA: 966

Codice edificio: 14279

LOCALIZZAZIONE

TERRITORIO URBANO

Denominazione:

Casa protetta per anziani Ramazzini

Indirizzo: VIA GIUSEPPE LUOSI

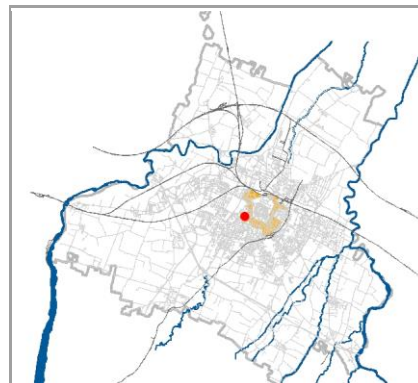
civico: 122

Estremi catastali 2018: Foglio 141 Mappale 283

Coordinate topografiche: 1651896,9 ; 4945171,4

Sez.Censimento (Isolato): 1286

Quartiere: 4 - S.FAUSTINO - MADONNINA - QUATTRO VILLE



CONDIZIONE GIURIDICA / TUTELE / VINCOLI ESISTENTI

Proprietà del Comune di Modena: SI

VINCOLO MONUMENTALE ai sensi del D.Lgs.42/2004 (Codice Beni Culturali e Paesaggio):

S202

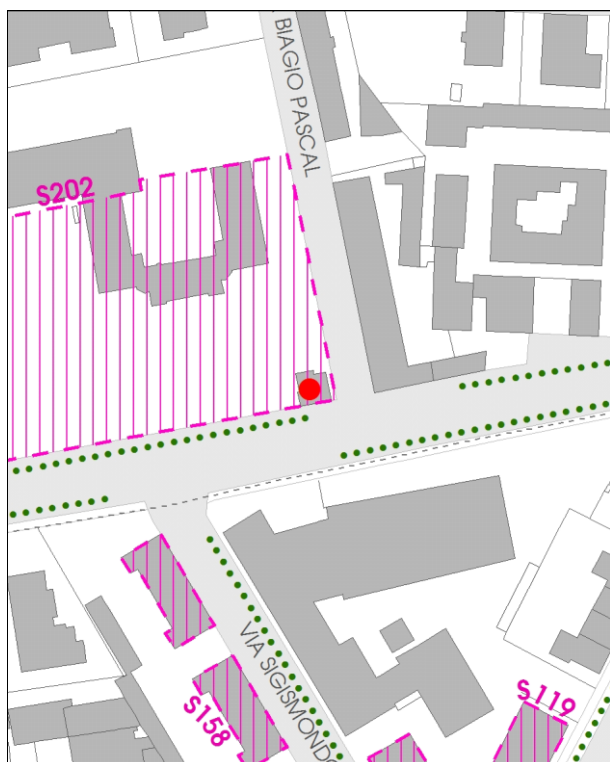
GIARDINO DI NOTEVOLE INTERESSE: non presente

Note:

S202: DLgs 42/2004 artt.10-12 del 04/09/2013.

ARCHITETTURA del PRIMO '900: cod. A115.Ex casa custode, ora uffici della Casa protetta per anziani Ramazzini.

INDIVIDUAZIONE



DB topografico 2019 (1:2.000)



Foto aerea 2017 - C.G.R. s.p.a. Parma (1:2.000)

Comune di Modena**N° IDENTIFICATIVO SCHEDA: 966****Codice edificio: 14279****CARATTERISTICHE TESSUTI URBANI: ASSETTO MORFOLOGICO ORIGINARIO****Epoca edificatoria: CITTA' MODERNA DAL 1912 AL 1927 - La città giardino****Tipologia tessuto: 1-2**

- | | |
|---|--|
| <input type="checkbox"/> 1 QUADRE EDIFICATORIE (dal 1889 al 1955) | <input type="checkbox"/> 7 QUARTIERE ARTIGIANO (dal 1943 agli Anni '70) |
| <input type="checkbox"/> 2 ISOLATI RESIDENZIALI e/o ARTIGIANALI (dal 1889 al 1955) | <input type="checkbox"/> 8 ARTIGIANATO MISTO-COMMERCIALE: VIA EMILIA EST, VIA EMILIA OVEST (dal 1955 in poi) |
| <input type="checkbox"/> 3 EDILIZIA SPONTANEA, SU ASSI VIARI DI PRIMO IMPIANTO (dal 1889 al 1955) | <input type="checkbox"/> 9 LOTTIZZAZIONI, PUBBLICHE E PRIVATE, LUNGO LE DIRETTRICI DI ESPANSIONE (dal 1955 in poi) |
| <input type="checkbox"/> 4 NUOVI QUARTIERI: IACP, INA CASA, ... (dal 1943 al 1955) | <input type="checkbox"/> 10 SERVIZI IN GENERE E DI COMUNITA', A SCALA DI CITTA' (Anni '60 in poi) |
| <input type="checkbox"/> 5 LOTTIZZAZIONI RESIDENZIALI, A LIBERO MERCATO (dal 1943 in poi) | <input type="checkbox"/> 11 DISTRETTI PRODUTTIVI - PIP (Anni '70 in poi: zoning) |
| <input type="checkbox"/> 6 EDILIZIA SPECIALISTICA (dal 1943 in poi) | <input type="checkbox"/> 12 QUARTIERI PEEP (Anni '70 in poi: zoning) |
| | <input type="checkbox"/> 13 ALTRO |

Tipologia rappresentativa del contesto ambientale dell'isolato: c-z

- | | |
|--|--|
| <input type="checkbox"/> a Villini con giardino / Ville con giardino | <input type="checkbox"/> o Capannoni commerciali |
| <input type="checkbox"/> b Palazzi ad appartamenti con bottega ad angolo | <input type="checkbox"/> p Quartieri organici (capannoni a schiera, no residenza) |
| <input type="checkbox"/> c Palazzine ad appartamenti | <input type="checkbox"/> q Centri commerciali |
| <input type="checkbox"/> d Case botteghe (artigiani o commercianti) | <input type="checkbox"/> r Rilevanti edifici, Servizi di quartiere, Strutture generali |
| <input type="checkbox"/> e Insediamenti industriali (manifatturieri) | <input type="checkbox"/> s Capannoni a schiera, senza residenza |
| <input type="checkbox"/> f Aggruppamento palazzine (edilizia popolare) | <input type="checkbox"/> t Comparti di edilizia residenziale pubblica |
| <input type="checkbox"/> g Negozi-commercio, osterie-trattorie | <input type="checkbox"/> u Case d'abitazione moderne |
| <input type="checkbox"/> h Isolato popolare: La Popolarissima | <input type="checkbox"/> v Altro: |
| <input type="checkbox"/> i Complessi / Villaggi (edilizia popolare) | <input type="checkbox"/> z Nucleo residenz. o artigianale-manifatt., borgo z078 |
| <input type="checkbox"/> l Isolati (palazzine-palazzi) | <input type="checkbox"/> x Nucleo insediativo ex rurale z |
| <input type="checkbox"/> m Ospedali / Caserme / Mercati / Consorzi | <input type="checkbox"/> y Case padronali / Casini di campagna |
| <input type="checkbox"/> n Villaggi artigiani (capannoni con abitazioni) | <input type="checkbox"/> k Nucleo insediativo rurale a corte con giardino |
| | <input type="checkbox"/> w Complesso architettonico-territoriale (villa-giardino) |

Elaborati studio tessuti:

C1.1.6 ANALISI DELLA CITTA' PER EPOCA DI FORMAZIONE / C1.1.7 TESSUTI URBANI PER EPOCA DI FORMAZIONE. 2 - Città moderna 1889-1927 / C1.3.5 LA PERIFERIA STORICA. 6 - Visione complessiva.

TIPOLOGIA E STORICITA'**Tipologia originaria: CASA ABITAZIONE UNIBIFAMILIARE****Epoca / anno di costruzione: 1909-1914****Toponimo (dove riscontrabile):****Riferimenti cartografici:** Planimetria del 1912 redatta da ing. Domenico Barbanti - Ufficio Tecnico LL.PP, Comune di Modena - ASCMo, AA, F.662, Strade urbane.**Notizie storiche:**

ARCHITETTURA DEL PRIMO '900: cod. A115. Progetto dell'ingegnere Emilio Giorni dell'Ufficio Tecnico Comunale, edificato nel 1909-1914, l'Ospedale Ramazzini e' composto da tre edifici che si attestano su via Luosi: il corpo centrale con disposizione a C destinato ai tubercolosi e contagiosi, la Camera Mortuaria poi utilizzata come cappella, l'abitazione del custode poi adibita ad ufficio - di cui all'oggetto. Attualmente l'Amministrazione comunale sta valutando la possibilità di ampliare l'attività didattica dell'Istituto Fermi anche all'interno della Casa protetta per anziani Ramazzini - essendo in via Luosi, di fronte all'Istituto Fermi. L'ex Ramazzini, dopo un restauro a carico della Provincia, oltre alle nuove aule del Fermi potrebbe inoltre ospitare anche classi di altri Istituti Tecnici nella zona del quartiere S. Faustino.

Comune di Modena

N° IDENTIFICATIVO SCHEDA: 966

Codice edificio: 14279

CARATTERISTICHE EDIFICIO / MANUFATTO

N° piani utili fuori terra: 2

Area di pertinenza: giardino

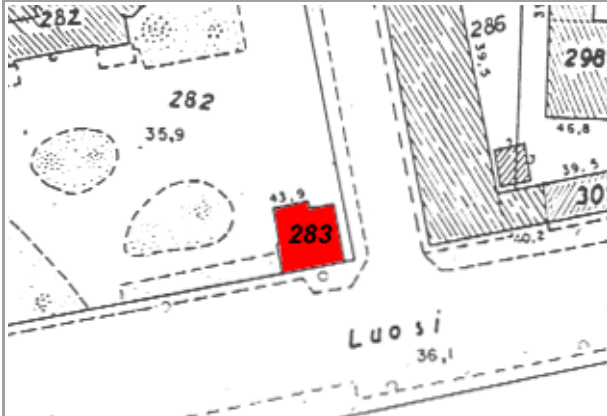
Uso attuale: servizi

Uso attuale rispetto all'originario: variato

Presenza di elementi architettonici di pregio e/o decorativi significativi (SI/NO): SI

Presenza di superfetazioni: nessuna

Stato di conservazione / Integrità del tipo edilizio: buono



Catasto 1984

Fonti bibliografiche:

G. Bertuzzi, Modena scomparsa: l'abbattimento delle mura, Modena 1990 / G. Bertuzzi, Trasformazioni edilizie e urbanistiche a Modena tra Ottocento e Novecento, Modena 1992 / G. Bertuzzi, Modena nuova: l'espansione urbana dalla fine Ottocento ai primi decenni Novecento, Modena 1992 / F. Baldelli, La ricostruzione. Gli anni dal 1945 al 1960, Settore Pubblica Istruzione, Modena 1996 / G. Leoni - S. Maffei, La casa popolare. Storia istituzionale e storia quotidiana IACP di Modena 1907-1997, Milano 1998 / M. Russo - R. Ruggeri, Officina Emilia. Memoria e identità: un binomio creativo, UNIMORE, Modena 2001 / L. Montedoro, La città razionalista. Urbanistica e architettura a Modena 1931-1965, Modena 2003 / L. Montedoro, La città razionalista. Modelli e frammenti. Urbanistica e architettura a Modena: 1931-1965, Modena 2004 / M. Casciato - P. Orlandi, Quale e quanta. Architettura in Emilia-Romagna nel Secondo Novecento, Bologna 2005 / V. Bulgarelli - C. Mazzeri, Città e architetture. Il Novecento a Modena, Modena 2012 / V. Bulgarelli - C. Mazzeri, Città e architetture industriali. Il Novecento a Modena, Modena 2015 / Comune di Modena, QC 1.n: Patrimonio edilizio moderno nel Comune di Modena, Modena 2003

VALORE STORICO, ARCHITETTONICO CULTURALE TESTIMONIALE**Valore Storico Architettonico****ELEMENTI DI INTERESSE:**

Il complessivo impaginato architettonico: il sistema volumetrico e la copertura, il disegno delle facciate e le rifiniture esterne; il muretto di recinzione del giardino.

CONCLUSIONI:

Edificio storico di rilevanza architettonica a scala di città perché simbolo dell'architettura sanitaria modenese di inizio Novecento: l'Ospedale Ramazzini destinato ai tubercolosi e contagiosi, nella seconda metà del Novecento verrà destinato a Casa protetta per anziani. Inaugurato nel 1914, la porzione originaria del Complesso con impianto a C, ha una particolare qualità della decorazione architettonica dei prospetti di gusto vagamente Decò. L'impianto dell'immobile forma un Nucleo insediativo residenziale-specialistico: gli edifici sono identificati al Fg. 141 mapp. 283 - l'abitazione del custode ora adibita ad ufficio al map. 283, la cappella con accesso dall'esterno al map. A, il corpo principale dell'ex Ospedale Ramazzini al map. 282. La formazione unitaria è riconoscibile attualmente. Il contesto ambientale è caratterizzato da un edificato prevalentemente residenziale, contemporaneo con palazzi e palazzine con o senza giardino / Per la valutazione relativa alla categoria di intervento edilizio, viene utilizzato lo strumento dell'indagine tipologica e della coerenza con la cultura costruttiva e compositiva del contesto morfologico originario, all'interno del tessuto urbano consolidato del quartiere S. Faustino / L'edificio è ubicato nella seconda fascia di espansione Ovest in prossimità della Città storica, all'interno dell'isolato che si estende fra via Luosi - su cui si attesta - via Pacinotti, via Pascal, via Volta. L'isolato ha subito ampliamenti e trasformazioni durante gli Anni '60 - '70 e '80.

Comune di Modena

N° IDENTIFICATIVO SCHEDA: 966

Codice edificio: 14279

DOCUMENTAZIONE FOTOGRAFICA



1985

Comune di Modena

N° IDENTIFICATIVO SCHEDA: 966

Codice edificio: 14279

VISTA PANORAMICA: ISOLATO NEL CONTESTO AMBIENTALE



2019 Google Immagini

VISTA DI DETTAGLIO: EDIFICIO NELL'ISOLATO



2019 Google Immagini

A cura di: Irma Palmieri, Barbara Ballestri, Francesco D'Alesio; immagini google: Andrea Reggianini.

Comune di Modena

N° IDENTIFICATIVO SCHEDA: 967

Codice edificio: 14297

LOCALIZZAZIONE

TERRITORIO URBANO

Denominazione:

non presente

Indirizzo: VIALE JACOPO BAROZZI

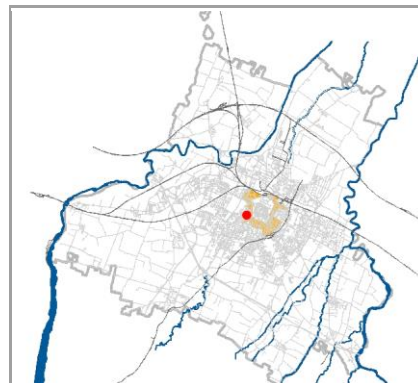
civico: 270

Estremi catastali 2018: Foglio 141 Mappale 293

Coordinate topografiche: 1652013,9 ; 4945219,2

Sez.Censimento (Isolato): 1274

Quartiere: 4 - S.FAUSTINO - MADONNINA - QUATTRO VILLE



CONDIZIONE GIURIDICA / TUTELE / VINCOLI ESISTENTI

Proprietà del Comune di Modena: NO

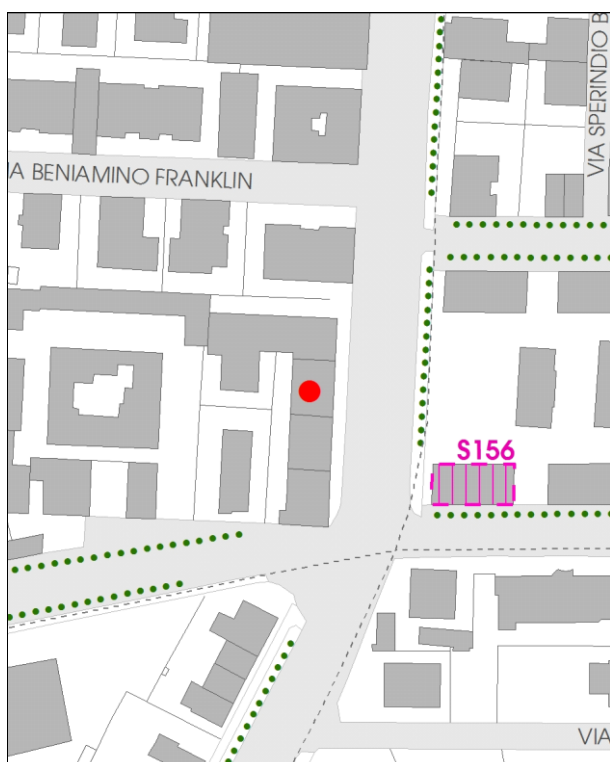
VINCOLO MONUMENTALE ai sensi del D.Lgs.42/2004 (Codice Beni Culturali e Paesaggio):

non presente

GIARDINO DI NOTEVOLE INTERESSE: non presente

Note:

INDIVIDUAZIONE



DB topografico 2019 (1:2.000)



Foto aerea 2017 - C.G.R. s.p.a. Parma (1:2.000)

Comune di Modena**N° IDENTIFICATIVO SCHEDA: 967****Codice edificio: 14297****CARATTERISTICHE TESSUTI URBANI: ASSETTO MORFOLOGICO ORIGINARIO****Epoca edificatoria: CITTA' MODERNA DAL 1912 AL 1927 - La città giardino****Tipologia tessuto: 1-2**

- | | |
|---|--|
| <input type="checkbox"/> 1 QUADRE EDIFICATORIE (dal 1889 al 1955) | <input type="checkbox"/> 7 QUARTIERE ARTIGIANO (dal 1943 agli Anni '70) |
| <input type="checkbox"/> 2 ISOLATI RESIDENZIALI e/o ARTIGIANALI (dal 1889 al 1955) | <input type="checkbox"/> 8 ARTIGIANATO MISTO-COMMERCIALE: VIA EMILIA EST, VIA EMILIA OVEST (dal 1955 in poi) |
| <input type="checkbox"/> 3 EDILIZIA SPONTANEA, SU ASSI VIARI DI PRIMO IMPIANTO (dal 1889 al 1955) | <input type="checkbox"/> 9 LOTTIZZAZIONI, PUBBLICHE E PRIVATE, LUNGO LE DIRETTRICI DI ESPANSIONE (dal 1955 in poi) |
| <input type="checkbox"/> 4 NUOVI QUARTIERI: IACP, INA CASA, ... (dal 1943 al 1955) | <input type="checkbox"/> 10 SERVIZI IN GENERE E DI COMUNITA', A SCALA DI CITTA' (Anni '60 in poi) |
| <input type="checkbox"/> 5 LOTTIZZAZIONI RESIDENZIALI, A LIBERO MERCATO (dal 1943 in poi) | <input type="checkbox"/> 11 DISTRETTI PRODUTTIVI - PIP (Anni '70 in poi: zoning) |
| <input type="checkbox"/> 6 EDILIZIA SPECIALISTICA (dal 1943 in poi) | <input type="checkbox"/> 12 QUARTIERI PEEP (Anni '70 in poi: zoning) |
| | <input type="checkbox"/> 13 ALTRO |

Tipologia rappresentativa del contesto ambientale dell'isolato: I

- | | |
|--|--|
| <input type="checkbox"/> a Villini con giardino / Ville con giardino | <input type="checkbox"/> o Capannoni commerciali |
| <input type="checkbox"/> b Palazzi ad appartamenti con bottega ad angolo | <input type="checkbox"/> p Quartieri organici (capannoni a schiera, no residenza) |
| <input type="checkbox"/> c Palazzine ad appartamenti | <input type="checkbox"/> q Centri commerciali |
| <input type="checkbox"/> d Case botteghe (artigiani o commercianti) | <input type="checkbox"/> r Rilevanti edifici, Servizi di quartiere, Strutture generali |
| <input type="checkbox"/> e Insediamenti industriali (manifatturieri) | <input type="checkbox"/> s Capannoni a schiera, senza residenza |
| <input type="checkbox"/> f Aggruppamento palazzine (edilizia popolare) | <input type="checkbox"/> t Comparti di edilizia residenziale pubblica |
| <input type="checkbox"/> g Negozi-commercio, osterie-trattorie | <input type="checkbox"/> u Case d'abitazione moderne |
| <input type="checkbox"/> h Isolato popolare: La Popolarissima | <input type="checkbox"/> v Altro: |
| <input type="checkbox"/> i Complessi / Villaggi (edilizia popolare) | <input type="checkbox"/> z Nucleo residenz. o artigianale-manifatt., borgo |
| <input type="checkbox"/> l Isolati (palazzine-palazzi) | <input type="checkbox"/> x Nucleo insediativo ex rurale |
| <input type="checkbox"/> m Ospedali / Caserme / Mercati / Consorzi | <input type="checkbox"/> y Case padronali / Casini di campagna |
| <input type="checkbox"/> n Villaggi artigiani (capannoni con abitazioni) | <input type="checkbox"/> k Nucleo insediativo rurale a corte con giardino |
| | <input type="checkbox"/> w Complesso architettonico-territoriale (villa-giardino) |

Elaborati studio tessuti:

C1.1.6 ANALISI DELLA CITTA' PER EPOCA DI FORMAZIONE / C1.1.7 TESSUTI URBANI PER EPOCA DI FORMAZIONE. 2 - Città moderna 1889-1927.

TIPOLOGIA E STORICITA'**Tipologia originaria: EDIFICIO PER APPARTAMENTI****Epoca / anno di costruzione: PRESENTE AL 1912****Toponimo (dove riscontrabile):****Riferimenti cartografici:** Planimetria del 1912 redatta da ing. Domenico Barbanti - Ufficio Tecnico LL.PP, Comune di Modena - ASCMo, AA, F.662, Strade urbane.**Notizie storiche:**

Edificio rappresentativo della cultura architettonica e urbanistica della Città giardino edificata nel Primo Novecento - urbanizzata seguendo l'impianto urbano a maglie regolari del Piano Regolatore del 1902 per l'edificazione della prima fascia esterna alla Città storica, sia in direzione Est, Sud e sia come in questo caso in direzione Ovest - a cui seguirà il Piano Regolatore del 1923-1928 per l'edificazione della seconda fascia di edificazione - di cui è il caso - definito con gli indirizzi del ingegnere-capo dell'Ufficio Tecnico comunale Domenico Barbanti, perseguiti fino alla seconda guerra mondiale.

Comune di Modena

N° IDENTIFICATIVO SCHEDA: 967

Codice edificio: 14297

CARATTERISTICHE EDIFICIO / MANUFATTO

N° piani utili fuori terra: 4

Area di pertinenza: strada

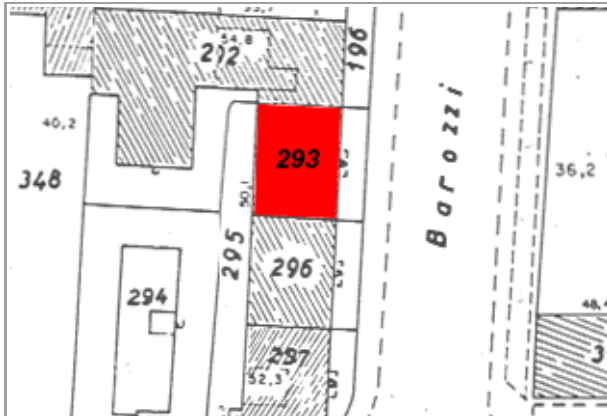
Uso attuale: residenziale

Uso attuale rispetto all'originario: invariato

Presenza di elementi architettonici di pregio e/o decorativi significativi (SI/NO): NO

Presenza di superfetazioni: nessuna

Stato di conservazione / Integrità del tipo edilizio: buono



Catasto 1984

Fonti bibliografiche:

G. Bertuzzi, Modena scomparsa: l'abbattimento delle mura, Modena 1990 / G. Bertuzzi, Trasformazioni edilizie e urbanistiche a Modena tra Ottocento e Novecento, Modena 1992 / G. Bertuzzi, Modena nuova: l'espansione urbana dalla fine Ottocento ai primi decenni Novecento, Modena 1992 / F. Baldelli, La ricostruzione. Gli anni dal 1945 al 1960, Settore Pubblica Istruzione, Modena 1996 / G. Leoni - S. Maffei, La casa popolare. Storia istituzionale e storia quotidiana IACP di Modena 1907-1997, Milano 1998 / M. Russo - R. Ruggeri, Officina Emilia. Memoria e identità: un binomio creativo, UNIMORE, Modena 2001 / L. Montedoro, La città razionalista. Urbanistica e architettura a Modena 1931-1965, Modena 2003 / L. Montedoro, La città razionalista. Modelli e frammenti. Urbanistica e architettura a Modena: 1931-1965, Modena 2004 / M. Casciato - P. Orlandi, Quale e quanta. Architettura in Emilia-Romagna nel Secondo Novecento, Bologna 2005 / V. Bulgarelli - C. Mazzeri, Città e architetture. Il Novecento a Modena, Modena 2012 / V. Bulgarelli - C. Mazzeri, Città e architetture industriali. Il Novecento a Modena, Modena 2015 / Comune di Modena, QC 1.n: Patrimonio edilizio moderno nel Comune di Modena, Modena 2003

VALORE STORICO, ARCHITETTONICO CULTURALE TESTIMONIALE**Valore Storico Culturale Testimoniale - Edilizia Minore****ELEMENTI DI INTERESSE:**

Il sistema volumetrico e la copertura, il disegno delle facciate con tre scalette di ingresso su viale Barozzi.

CONCLUSIONI:

Edificio storico di modesto interesse culturale, inteso come architettura residenziale minore, ma testimoniale per coerenza di caratteri tipologici e morfologici prevalenti del tessuto urbano della Città giardino del Primo Novecento a cui appartiene. Il contesto ambientale e' caratterizzato da un tessuto residenziale contemporaneo con palazzi e palazzine con o senza giardino. Per la valutazione relativa alla categoria di intervento edilizio, viene utilizzato lo strumento dell'indagine tipologica e della coerenza con la cultura costruttiva e compositiva del contesto morfologico originario, all'interno del tessuto urbano consolidato del quartiere S. Faustino / L'edificio e' ubicato nella seconda fascia di espansione Ovest in prossimità della Città storica, all'interno dell'isolato che si estende fra lo storico viale Barozzi - su cui si attesta con negozi al piano terra, in aderenza ai map. 296 e 297 di valore storico e in direzione nord al map. 292 di non valore - via Franklin, via Pascal e via Luosi. L'isolato ha subito ampliamenti e trasformazioni durante gli Anni '60 -'70, '80.

Comune di Modena

N° IDENTIFICATIVO SCHEDA: 967

Codice edificio: 14297

DOCUMENTAZIONE FOTOGRAFICA



1985

Comune di Modena

N° IDENTIFICATIVO SCHEDA: 967

Codice edificio: 14297

VISTA PANORAMICA: ISOLATO NEL CONTESTO AMBIENTALE



2019 Google Immagini

VISTA DI DETTAGLIO: EDIFICIO NELL'ISOLATO



2019 Google Immagini

A cura di: Irma Palmieri, Barbara Ballestri, Francesco D'Alesio; immagini google: Andrea Reggianini.

Comune di Modena

N° IDENTIFICATIVO SCHEDA: 968

Codice edificio: 14005

LOCALIZZAZIONE

TERRITORIO URBANO

Denominazione:

non presente

Indirizzo: VIALE JACOPO BAROZZI

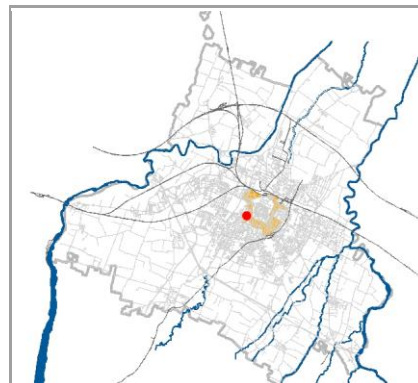
civico: 280

Estremi catastali 2018: Foglio 141 Mappale 296

Coordinate topografiche: 1652013,3 ; 4945205

Sez.Censimento (Isolato): 1274

Quartiere: 4 - S.FAUSTINO - MADONNINA - QUATTRO VILLE



CONDIZIONE GIURIDICA / TUTELE / VINCOLI ESISTENTI

Proprietà del Comune di Modena: NO

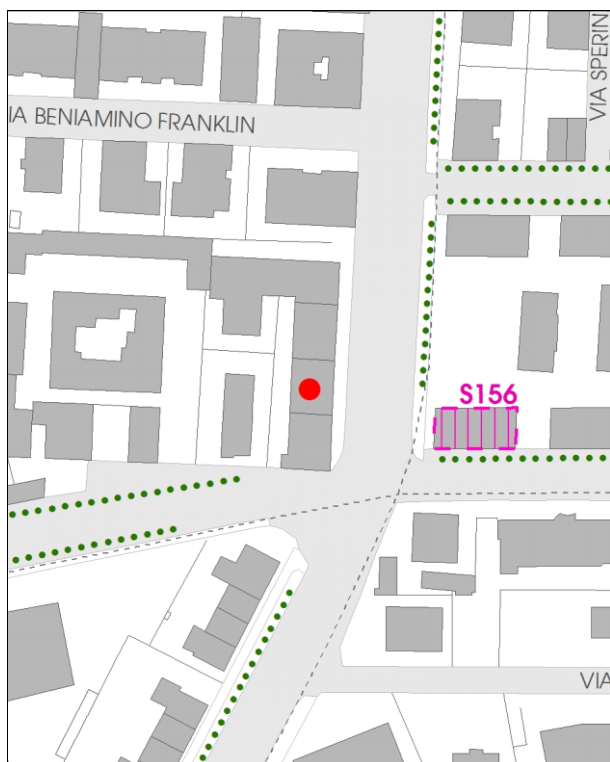
VINCOLO MONUMENTALE ai sensi del D.Lgs.42/2004 (Codice Beni Culturali e Paesaggio):

non presente

GIARDINO DI NOTEVOLE INTERESSE: non presente

Note:

INDIVIDUAZIONE



DB topografico 2019 (1:2.000)



Foto aerea 2017 - C.G.R. s.p.a. Parma (1:2.000)

Comune di Modena**N° IDENTIFICATIVO SCHEDA: 968****Codice edificio: 14005****CARATTERISTICHE TESSUTI URBANI: ASSETTO MORFOLOGICO ORIGINARIO****Epoca edificatoria: CITTA' MODERNA DAL 1912 AL 1927 - La città' giardino****Tipologia tessuto: 1-2**

- | | |
|---|--|
| <input type="checkbox"/> 1 QUADRE EDIFICATORIE (dal 1889 al 1955) | <input type="checkbox"/> 7 QUARTIERE ARTIGIANO (dal 1943 agli Anni '70) |
| <input type="checkbox"/> 2 ISOLATI RESIDENZIALI e/o ARTIGIANALI (dal 1889 al 1955) | <input type="checkbox"/> 8 ARTIGIANATO MISTO-COMMERCIALE: VIA EMILIA EST, VIA EMILIA OVEST (dal 1955 in poi) |
| <input type="checkbox"/> 3 EDILIZIA SPONTANEA, SU ASSI VIARI DI PRIMO IMPIANTO (dal 1889 al 1955) | <input type="checkbox"/> 9 LOTTIZZAZIONI, PUBBLICHE E PRIVATE, LUNGO LE DIRETTRICI DI ESPANSIONE (dal 1955 in poi) |
| <input type="checkbox"/> 4 NUOVI QUARTIERI: IACP, INA CASA, ... (dal 1943 al 1955) | <input type="checkbox"/> 10 SERVIZI IN GENERE E DI COMUNITA', A SCALA DI CITTA' (Anni '60 in poi) |
| <input type="checkbox"/> 5 LOTTIZZAZIONI RESIDENZIALI, A LIBERO MERCATO (dal 1943 in poi) | <input type="checkbox"/> 11 DISTRETTI PRODUTTIVI - PIP (Anni '70 in poi: zoning) |
| <input type="checkbox"/> 6 EDILIZIA SPECIALISTICA (dal 1943 in poi) | <input type="checkbox"/> 12 QUARTIERI PEEP (Anni '70 in poi: zoning) |
| | <input type="checkbox"/> 13 ALTRO |

Tipologia rappresentativa del contesto ambientale dell'isolato: I

- | | |
|--|--|
| <input type="checkbox"/> a Villini con giardino / Ville con giardino | <input type="checkbox"/> o Capannoni commerciali |
| <input type="checkbox"/> b Palazzi ad appartamenti con bottega ad angolo | <input type="checkbox"/> p Quartieri organici (capannoni a schiera, no residenza) |
| <input type="checkbox"/> c Palazzine ad appartamenti | <input type="checkbox"/> q Centri commerciali |
| <input type="checkbox"/> d Case botteghe (artigiani o commercianti) | <input type="checkbox"/> r Rilevanti edifici, Servizi di quartiere, Strutture generali |
| <input type="checkbox"/> e Insediamenti industriali (manifatturieri) | <input type="checkbox"/> s Capannoni a schiera, senza residenza |
| <input type="checkbox"/> f Aggruppamento palazzine (edilizia popolare) | <input type="checkbox"/> t Comparti di edilizia residenziale pubblica |
| <input type="checkbox"/> g Negozi-commercio, osterie-trattorie | <input type="checkbox"/> u Case d'abitazione moderne |
| <input type="checkbox"/> h Isolato popolare: La Popolarissima | <input type="checkbox"/> v Altro: |
| <input type="checkbox"/> i Complessi / Villaggi (edilizia popolare) | <input type="checkbox"/> z Nucleo residenz. o artigianale-manifatt., borgo |
| <input type="checkbox"/> l Isolati (palazzine-palazzi) | <input type="checkbox"/> x Nucleo insediativo ex rurale |
| <input type="checkbox"/> m Ospedali / Caserme / Mercati / Consorzi | <input type="checkbox"/> y Case padronali / Casini di campagna |
| <input type="checkbox"/> n Villaggi artigiani (capannoni con abitazioni) | <input type="checkbox"/> k Nucleo insediativo rurale a corte con giardino |
| | <input type="checkbox"/> w Complesso architettonico-territoriale (villa-giardino) |

Elaborati studio tessuti:

C1.1.6 ANALISI DELLA CITTA' PER EPOCA DI FORMAZIONE / C1.1.7 TESSUTI URBANI PER EPOCA DI FORMAZIONE. 2 - Città' moderna 1889-1927.

TIPOLOGIA E STORICITA'**Tipologia originaria: EDIFICIO PER APPARTAMENTI****Epoca / anno di costruzione: PRESENTE AL 1912****Toponimo (dove riscontrabile):****Riferimenti cartografici:** Planimetria del 1912 redatta da ing. Domenico Barbanti - Ufficio Tecnico LL.PP, Comune di Modena - ASCMo, AA, F.662, Strade urbane.**Notizie storiche:**

Edificio rappresentativo della cultura architettonica e urbanistica della Città giardino edificata nel Primo Novecento - urbanizzata seguendo l'impianto urbano a maglie regolari del Piano Regolatore del 1902 per l'edificazione della prima fascia esterna alla Città storica, sia in direzione Est, Sud e sia come in questo caso in direzione Ovest - a cui seguirà il Piano Regolatore del 1923-1928 per l'edificazione della seconda fascia di edificazione - di cui è il caso - definito con gli indirizzi del ingegnere-capo dell'Ufficio Tecnico comunale Domenico Barbanti, perseguiti fino alla seconda guerra mondiale.

Comune di Modena**N° IDENTIFICATIVO SCHEDA: 968****Codice edificio: 14005****CARATTERISTICHE EDIFICIO / MANUFATTO****N° piani utili fuori terra: 4****Area di pertinenza: strada****Uso attuale: residenziale****Uso attuale rispetto all'originario: invariato****Presenza di elementi architettonici di pregio e/o decorativi significativi (SI/NO): NO****Presenza di superfetazioni: nessuna****Stato di conservazione / Integrità del tipo edilizio: buono**

Catasto 1984

Fonti bibliografiche:

G. Bertuzzi, Modena scomparsa: l'abbattimento delle mura, Modena 1990 / G. Bertuzzi, Trasformazioni edilizie e urbanistiche a Modena tra Ottocento e Novecento, Modena 1992 / G. Bertuzzi, Modena nuova: l'espansione urbana dalla fine Ottocento ai primi decenni Novecento, Modena 1992 / F. Baldelli, La ricostruzione. Gli anni dal 1945 al 1960, Settore Pubblica Istruzione, Modena 1996 / G. Leoni - S. Maffei, La casa popolare. Storia istituzionale e storia quotidiana IACP di Modena 1907-1997, Milano 1998 / M. Russo - R. Ruggeri, Officina Emilia. Memoria e identità: un binomio creativo, UNIMORE, Modena 2001 / L. Montedoro, La città razionalista. Urbanistica e architettura a Modena 1931-1965, Modena 2003 / L. Montedoro, La città razionalista. Modelli e frammenti. Urbanistica e architettura a Modena: 1931-1965, Modena 2004 / M. Casciato - P. Orlandi, Quale e quanta. Architettura in Emilia-Romagna nel Secondo Novecento, Bologna 2005 / V. Bulgarelli - C. Mazzeri, Città e architetture. Il Novecento a Modena, Modena 2012 / V. Bulgarelli - C. Mazzeri, Città e architetture industriali. Il Novecento a Modena, Modena 2015 / Comune di Modena, QC 1.n: Patrimonio edilizio moderno nel Comune di Modena, Modena 2003

VALORE STORICO, ARCHITETTONICO CULTURALE TESTIMONIALE**Valore Storico Culturale Testimoniale - Edilizia Minore****ELEMENTI DI INTERESSE:**

Il sistema volumetrico e la copertura, il disegno delle facciate con tre scalette di ingresso su viale Barozzi.

CONCLUSIONI:

Edificio storico di modesto interesse culturale, inteso come architettura residenziale minore, ma testimoniale per coerenza di caratteri tipologici e morfologici prevalenti del tessuto urbano della Città giardino del Primo Novecento a cui appartiene. Il contesto ambientale e' caratterizzato da un tessuto residenziale contemporaneo con palazzi e palazzine con o senza giardino. Per la valutazione relativa alla categoria di intervento edilizio, viene utilizzato lo strumento dell'indagine tipologica e della coerenza con la cultura costruttiva e compositiva del contesto morfologico originario, all'interno del tessuto urbano consolidato del quartiere S. Faustino / L'edificio e' ubicato nella seconda fascia di espansione Ovest in prossimità della Città storica, all'interno dell'isolato che si estende fra lo storico viale Barozzi - su cui si attesta con negozi al piano terra, in aderenza ai map. 293 e 297 di valore storico - e via Franklin, via Pascal, e via Luosi. L'isolato ha subito ampliamenti e trasformazioni durante gli Anni '60 -'70, '80.

Comune di Modena

N° IDENTIFICATIVO SCHEDA: 968

Codice edificio: 14005

DOCUMENTAZIONE FOTOGRAFICA



1985

Comune di Modena

N° IDENTIFICATIVO SCHEDA: 968

Codice edificio: 14005

VISTA PANORAMICA: ISOLATO NEL CONTESTO AMBIENTALE



2019 Google Immagini

VISTA DI DETTAGLIO: EDIFICIO NELL'ISOLATO



2019 Google Immagini

A cura di: Irma Palmieri, Barbara Ballestri, Francesco D'Alesio; immagini google: Andrea Reggianini.

Comune di Modena

N° IDENTIFICATIVO SCHEDA: 969

Codice edificio: 14251

LOCALIZZAZIONE

TERRITORIO URBANO

Denominazione:

non presente

Indirizzo: VIALE JACOPO BAROZZI

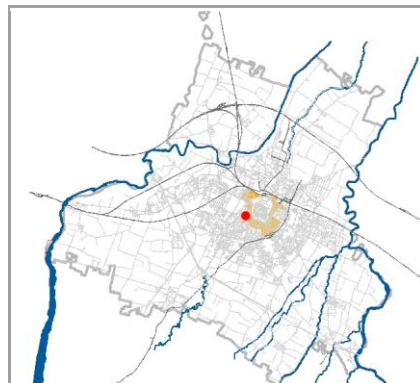
civico: 286

Estremi catastali 2018: Foglio 141 Mappale 297

Coordinate topografiche: 1652012,8 ; 4945191,0

Sez.Censimento (Isolato): 1274

Quartiere: 4 - S.FAUSTINO - MADONNINA - QUATTRO VILLE



CONDIZIONE GIURIDICA / TUTELE / VINCOLI ESISTENTI

Proprietà del Comune di Modena: NO

VINCOLO MONUMENTALE ai sensi del D.Lgs.42/2004 (Codice Beni Culturali e Paesaggio):

non presente

GIARDINO DI NOTEVOLE INTERESSE: non presente

Note:

INDIVIDUAZIONE



DB topografico 2019 (1:2.000)




Foto aerea 2017 - C.G.R. s.p.a. Parma (1:2.000)

Comune di Modena

N° IDENTIFICATIVO SCHEDA: 969

Codice edificio: 14251

CARATTERISTICHE TESSUTI URBANI: ASSETTO MORFOLOGICO ORIGINARIO

Epoca edificatoria: CITTA' MODERNA DAL 1912 AL 1927 - La città giardino

Tipologia tessuto: 1-2

- | | |
|---|--|
| <input type="checkbox"/> 1 QUADRE EDIFICATORIE (dal 1889 al 1955) | <input type="checkbox"/> 7 QUARTIERE ARTIGIANO (dal 1943 agli Anni '70) |
| <input type="checkbox"/> 2 ISOLATI RESIDENZIALI e/o ARTIGIANALI (dal 1889 al 1955) | <input type="checkbox"/> 8 ARTIGIANATO MISTO-COMMERCIALE: VIA EMILIA EST, VIA EMILIA OVEST (dal 1955 in poi) |
| <input type="checkbox"/> 3 EDILIZIA SPONTANEA, SU ASSI VIARI DI PRIMO IMPIANTO (dal 1889 al 1955) | <input type="checkbox"/> 9 LOTTIZZAZIONI, PUBBLICHE E PRIVATE, LUNGO LE DIRETTRICI DI ESPANSIONE (dal 1955 in poi) |
| <input type="checkbox"/> 4 NUOVI QUARTIERI: IACP, INA CASA, ... (dal 1943 al 1955) | <input type="checkbox"/> 10 SERVIZI IN GENERE E DI COMUNITA', A SCALA DI CITTA' (Anni '60 in poi) |
| <input type="checkbox"/> 5 LOTTIZZAZIONI RESIDENZIALI, A LIBERO MERCATO (dal 1943 in poi) | <input type="checkbox"/> 11 DISTRETTI PRODUTTIVI - PIP (Anni '70 in poi: zoning) |
| <input type="checkbox"/> 6 EDILIZIA SPECIALISTICA (dal 1943 in poi) | <input type="checkbox"/> 12 QUARTIERI PEEP (Anni '70 in poi: zoning) |
| | <input type="checkbox"/> 13 ALTRO |

Tipologia rappresentativa del contesto ambientale dell'isolato: I

- | | |
|--|--|
| <input type="checkbox"/> a Villini con giardino / Ville con giardino | <input type="checkbox"/> o Capannoni commerciali |
| <input type="checkbox"/> b Palazzi ad appartamenti con bottega ad angolo | <input type="checkbox"/> p Quartieri organici (capannoni a schiera, no residenza) |
| <input type="checkbox"/> c Palazzine ad appartamenti | <input type="checkbox"/> q Centri commerciali |
| <input type="checkbox"/> d Case botteghe (artigiani o commercianti) | <input type="checkbox"/> r Rilevanti edifici, Servizi di quartiere, Strutture generali |
| <input type="checkbox"/> e Insediamenti industriali (manifatturieri) | <input type="checkbox"/> s Capannoni a schiera, senza residenza |
| <input type="checkbox"/> f Aggruppamento palazzine (edilizia popolare) | <input type="checkbox"/> t Comparti di edilizia residenziale pubblica |
| <input type="checkbox"/> g Negozi-commercio, osterie-trattorie | <input type="checkbox"/> u Case d'abitazione moderne |
| <input type="checkbox"/> h Isolato popolare: La Popolarissima | <input type="checkbox"/> v Altro: |
| <input type="checkbox"/> i Complessi / Villaggi (edilizia popolare) | <input type="checkbox"/> z Nucleo residenz. o artigianale-manifatt., borgo |
| <input type="checkbox"/> l Isolati (palazzine-palazzi) | <input type="checkbox"/> x Nucleo insediativo ex rurale |
| <input type="checkbox"/> m Ospedali / Caserme / Mercati / Consorzi | <input type="checkbox"/> y Case padronali / Casini di campagna |
| <input type="checkbox"/> n Villaggi artigiani (capannoni con abitazioni) | <input type="checkbox"/> k Nucleo insediativo rurale a corte con giardino |
| | <input type="checkbox"/> w Complesso architettonico-territoriale (villa-giardino) |

Elaborati studio tessuti:

C1.1.6 ANALISI DELLA CITTA' PER EPOCA DI FORMAZIONE / C1.1.7 TESSUTI URBANI PER EPOCA DI FORMAZIONE. 2 - Città moderna 1889-1927.

TIPOLOGIA E STORICITA'Tipologia originaria: **EDIFICIO PER APPARTAMENTI**Epoca / anno di costruzione: **PRESENTE AL 1912**

Toponimo (dove riscontrabile):

Riferimenti cartografici: Planimetria del 1912 redatta da ing. Domenico Barbanti - Ufficio Tecnico LL.PP, Comune di Modena - ASCMo, AA, F.662, Strade urbane.

Notizie storiche:

Edificio rappresentativo della cultura architettonica e urbanistica della Città giardino edificata nel Primo Novecento - urbanizzata seguendo l'impianto urbano a maglie regolari del Piano Regolatore del 1902 per l'edificazione della prima fascia esterna alla Città storica, sia in direzione Est, Sud e sia come in questo caso in direzione Ovest - a cui seguirà il Piano Regolatore del 1923-1928 per l'edificazione della seconda fascia di edificazione - di cui è il caso - definito con gli indirizzi del ingegnere-capo dell'Ufficio Tecnico comunale Domenico Barbanti, perseguiti fino alla seconda guerra mondiale.

Comune di Modena

N° IDENTIFICATIVO SCHEDA: 969

Codice edificio: 14251

CARATTERISTICHE EDIFICIO / MANUFATTO

N° piani utili fuori terra: 4

Area di pertinenza: strada

Uso attuale: residenziale misto

Uso attuale rispetto all'originario: invariato

Presenza di elementi architettonici di pregio e/o decorativi significativi (SI/NO): NO

Presenza di superfetazioni: nessuna

Stato di conservazione / Integrità del tipo edilizio: buono



Catasto 1984

Fonti bibliografiche:

G. Bertuzzi, Modena scomparsa: l'abbattimento delle mura, Modena 1990 / G. Bertuzzi, Trasformazioni edilizie e urbanistiche a Modena tra Ottocento e Novecento, Modena 1992 / G. Bertuzzi, Modena nuova: l'espansione urbana dalla fine Ottocento ai primi decenni Novecento, Modena 1992 / F. Baldelli, La ricostruzione. Gli anni dal 1945 al 1960, Settore Pubblica Istruzione, Modena 1996 / G. Leoni - S. Maffei, La casa popolare. Storia istituzionale e storia quotidiana IACP di Modena 1907-1997, Milano 1998 / M. Russo - R. Ruggeri, Officina Emilia. Memoria e identità: un binomio creativo, UNIMORE, Modena 2001 / L. Montedoro, La città razionalista. Urbanistica e architettura a Modena 1931-1965, Modena 2003 / L. Montedoro, La città razionalista. Modelli e frammenti. Urbanistica e architettura a Modena: 1931-1965, Modena 2004 / M. Casciato - P. Orlandi, Quale e quanta. Architettura in Emilia-Romagna nel Secondo Novecento, Bologna 2005 / V. Bulgarelli - C. Mazzeri, Città e architetture. Il Novecento a Modena, Modena 2012 / V. Bulgarelli - C. Mazzeri, Città e architetture industriali. Il Novecento a Modena, Modena 2015 / Comune di Modena, QC 1.n: Patrimonio edilizio moderno nel Comune di Modena, Modena 2003

VALORE STORICO, ARCHITETTONICO CULTURALE TESTIMONIALE**Valore Storico Culturale Testimoniale - Edilizia Minore****ELEMENTI DI INTERESSE:**

Il sistema volumetrico e la copertura, il disegno delle facciate con tre scalette di ingresso su viale Barozzi.

CONCLUSIONI:

Edificio storico di modesto interesse culturale, inteso come architettura residenziale minore, ma testimoniale per coerenza di caratteri tipologici e morfologici prevalenti del tessuto urbano della Città giardino del Primo Novecento a cui appartiene. Il contesto ambientale e' caratterizzato da un tessuto residenziale contemporaneo con palazzi e palazzine con o senza giardino. Per la valutazione relativa alla categoria di intervento edilizio, viene utilizzato lo strumento dell'indagine tipologica e della coerenza con la cultura costruttiva e compositiva del contesto morfologico originario, all'interno del tessuto urbano consolidato del quartiere S. Faustino / L'edificio e' ubicato nella seconda fascia di espansione Ovestin prossimità della Città storica, all'interno dell'isolato che si estende fra lo storico viale Barozzi - su cui si attesta con negozi al piano terra, in aderenza al map. 296 di valore storico - e via Franklin, via Pascal, e via Luosi. L'isolato ha subito ampliamenti e trasformazioni durante gli Anni '60 -'70, '80.

Comune di Modena

N° IDENTIFICATIVO SCHEDA: 969

Codice edificio: 14251

DOCUMENTAZIONE FOTOGRAFICA



1985

Comune di Modena

N° IDENTIFICATIVO SCHEDA: 969

Codice edificio: 14251

VISTA PANORAMICA: ISOLATO NEL CONTESTO AMBIENTALE



2019 Google Immagini

VISTA DI DETTAGLIO: EDIFICIO NELL'ISOLATO



2019 Google Immagini

A cura di: Irma Palmieri, Barbara Ballestri, Francesco D'Alesio; immagini google: Andrea Reggianini.

Comune di Modena

N° IDENTIFICATIVO SCHEDA: 970

Codice edificio: 14186

LOCALIZZAZIONE

TERRITORIO URBANO

Denominazione:

Aggruppamento case popolari in Villa S. Faustino

Indirizzo: VIA FULVIO TESTI

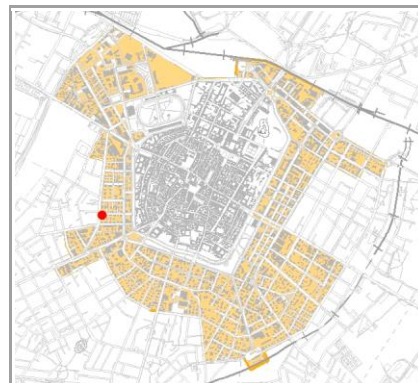
civico: 49

Estremi catastali 2018: Foglio 141 Mappale 303

Coordinate topografiche: 1652060,1 ; 4945245,2

Sez.Censimento (Isolato): 1273

Quartiere: 1 - CENTRO STORICO - S.CATALDO



CONDIZIONE GIURIDICA / TUTELE / VINCOLI ESISTENTI

Proprietà del Comune di Modena: NO

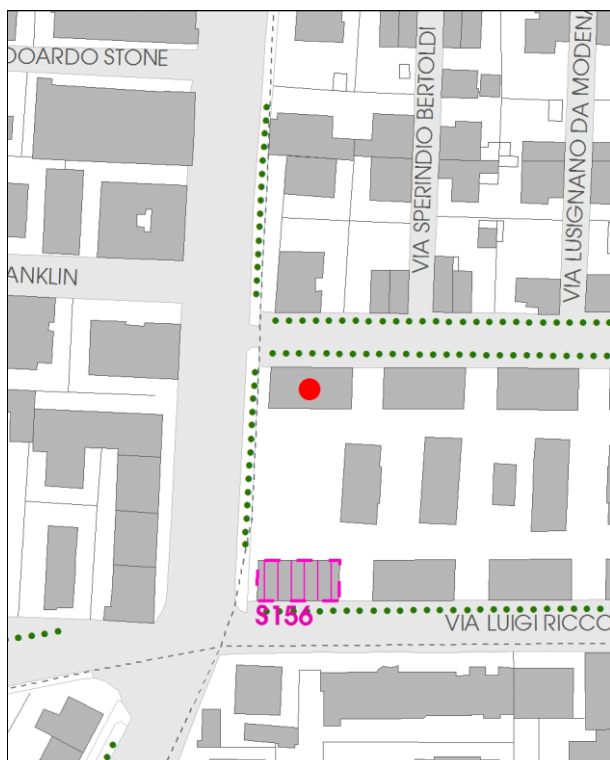
VINCOLO MONUMENTALE ai sensi del D.Lgs.42/2004 (Codice Beni Culturali e Paesaggio):
non presente

GIARDINO DI NOTEVOLE INTERESSE: non presente

Note:

ARCHITETTURA DEL PRIMO '900, cod. A049.

INDIVIDUAZIONE



DB topografico 2019 (1:2.000)

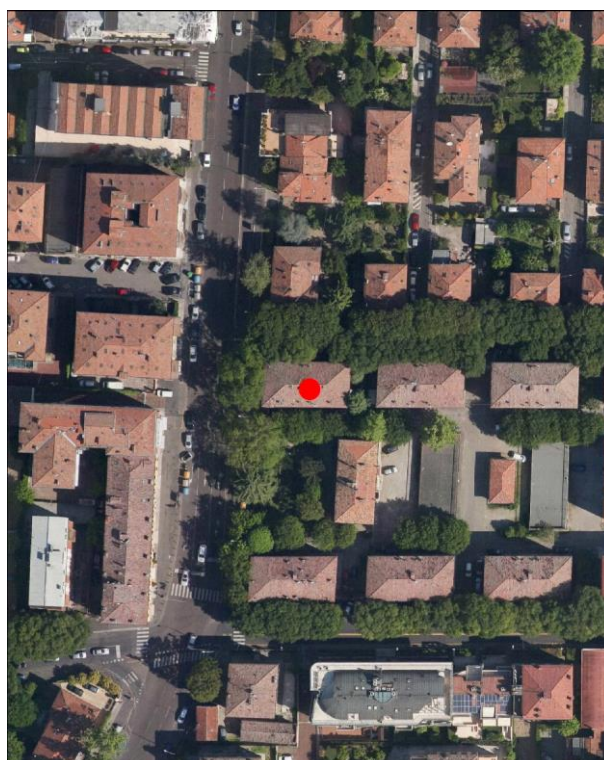


Foto aerea 2017 - C.G.R. s.p.a. Parma (1:2.000)

Comune di Modena**N° IDENTIFICATIVO SCHEDA: 970****Codice edificio: 14186****CARATTERISTICHE TESSUTI URBANI: ASSETTO MORFOLOGICO ORIGINARIO****Epoca edificatoria: CITTA' MODERNA DAL 1912 AL 1927 - La città giardino****Tipologia tessuto: 1-2**

- | | |
|---|--|
| <input type="checkbox"/> 1 QUADRE EDIFICATORIE (dal 1889 al 1955) | <input type="checkbox"/> 7 QUARTIERE ARTIGIANO (dal 1943 agli Anni '70) |
| <input type="checkbox"/> 2 ISOLATI RESIDENZIALI e/o ARTIGIANALI (dal 1889 al 1955) | <input type="checkbox"/> 8 ARTIGIANATO MISTO-COMMERCIALE: VIA EMILIA EST, VIA EMILIA OVEST (dal 1955 in poi) |
| <input type="checkbox"/> 3 EDILIZIA SPONTANEA, SU ASSI VIARI DI PRIMO IMPIANTO (dal 1889 al 1955) | <input type="checkbox"/> 9 LOTTIZZAZIONI, PUBBLICHE E PRIVATE, LUNGO LE DIRETTRICI DI ESPANSIONE (dal 1955 in poi) |
| <input type="checkbox"/> 4 NUOVI QUARTIERI: IACP, INA CASA, ... (dal 1943 al 1955) | <input type="checkbox"/> 10 SERVIZI IN GENERE E DI COMUNITA', A SCALA DI CITTA' (Anni '60 in poi) |
| <input type="checkbox"/> 5 LOTTIZZAZIONI RESIDENZIALI, A LIBERO MERCATO (dal 1943 in poi) | <input type="checkbox"/> 11 DISTRETTI PRODUTTIVI - PIP (Anni '70 in poi: zoning) |
| <input type="checkbox"/> 6 EDILIZIA SPECIALISTICA (dal 1943 in poi) | <input type="checkbox"/> 12 QUARTIERI PEEP (Anni '70 in poi: zoning) |
| | <input type="checkbox"/> 13 ALTRO |

Tipologia rappresentativa del contesto ambientale dell'isolato: f

- | | |
|--|--|
| <input type="checkbox"/> a Villini con giardino / Ville con giardino | <input type="checkbox"/> o Capannoni commerciali |
| <input type="checkbox"/> b Palazzi ad appartamenti con bottega ad angolo | <input type="checkbox"/> p Quartieri organici (capannoni a schiera, no residenza) |
| <input type="checkbox"/> c Palazzine ad appartamenti | <input type="checkbox"/> q Centri commerciali |
| <input type="checkbox"/> d Case botteghe (artigiani o commercianti) | <input type="checkbox"/> r Rilevanti edifici, Servizi di quartiere, Strutture generali |
| <input type="checkbox"/> e Insediamenti industriali (manifatturieri) | <input type="checkbox"/> s Capannoni a schiera, senza residenza |
| <input type="checkbox"/> f Aggruppamento palazzine (edilizia popolare) | <input type="checkbox"/> t Comparti di edilizia residenziale pubblica |
| <input type="checkbox"/> g Negozi-commercio, osterie-trattorie | <input type="checkbox"/> u Case d'abitazione moderne |
| <input type="checkbox"/> h Isolato popolare: La Popolarissima | <input type="checkbox"/> v Altro: |
| <input type="checkbox"/> i Complessi / Villaggi (edilizia popolare) | <input type="checkbox"/> z Nucleo residenz. o artigianale-manifatt., borgo |
| <input type="checkbox"/> l Isolati (palazzine-palazzi) | <input type="checkbox"/> x Nucleo insediativo ex rurale |
| <input type="checkbox"/> m Ospedali / Caserme / Mercati / Consorzi | <input type="checkbox"/> y Case padronali / Casini di campagna |
| <input type="checkbox"/> n Villaggi artigiani (capannoni con abitazioni) | <input type="checkbox"/> k Nucleo insediativo rurale a corte con giardino |
| | <input type="checkbox"/> w Complesso architettonico-territoriale (villa-giardino) |

Elaborati studio tessuti:

C1.1.7 TESSUTI URBANI PER EPOCA DI FORMAZIONE. 2 - Città moderna 1889-1927. / C1.3.5 LA PERIFERIA STORICA. 3 - Settore territoriale Ovest.

TIPOLOGIA E STORICITA'**Tipologia originaria: CASA POPOLARE****Epoca / anno di costruzione: 1919****Toponimo (dove riscontrabile):****Riferimenti cartografici:****Notizie storiche:**

ARCHITETTURA DEL PRIMO '900: cod. A049. Progetto di Giovanni Montagnani, che si attiene nella distribuzione degli alloggi e nell'impaginazione dei prospetti a quanto aveva stabilito il Comitato per le Case Popolari di Modena nell'apposito Schema, del 1906. L'aggruppamento edificato dallo IACP come case per operai, e' formato dagli edifici che compongono le quinte prospettiche principali su lato strada di via Riccoboni, via Testi, e visibili dal viale Jacopo Barozzi.

Comune di Modena

N° IDENTIFICATIVO SCHEDA: 970

Codice edificio: 14186

CARATTERISTICHE EDIFICIO / MANUFATTO

N° piani utili fuori terra: 3

Area di pertinenza: area cortiliva

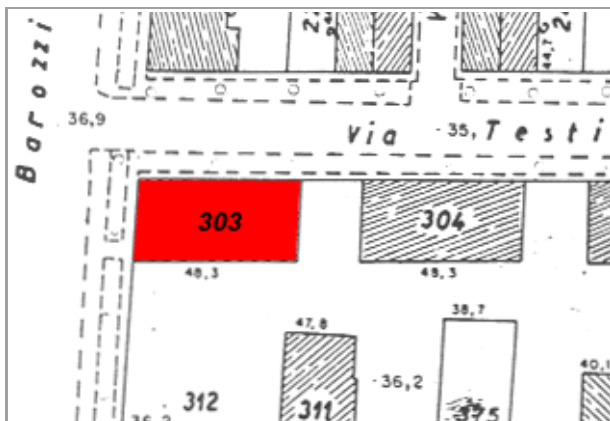
Uso attuale: residenziale

Uso attuale rispetto all'originario: invariato

Presenza di elementi architettonici di pregio e/o decorativi significativi (SI/NO): NO

Presenza di superfetazioni: nessuna

Stato di conservazione / Integrità del tipo edilizio: buono



Catasto 1984

Fonti bibliografiche:

G. Bertuzzi, Modena scomparsa: l'abbattimento delle mura, Modena 1990 / G. Bertuzzi, Trasformazioni edilizie e urbanistiche a Modena tra Ottocento e Novecento, Modena 1992 / G. Bertuzzi, Modena nuova: l'espansione urbana dalla fine Ottocento ai primi decenni Novecento, Modena 1992 / F. Baldelli, La ricostruzione. Gli anni dal 1945 al 1960, Settore Pubblica Istruzione, Modena 1996 / G. Leoni - S. Maffei, La casa popolare. Storia istituzionale e storia quotidiana IACP di Modena 1907-1997, Milano 1998 / M. Russo - R. Ruggeri, Officina Emilia. Memoria e identità: un binomio creativo, UNIMORE, Modena 2001 / L. Montedoro, La città razionalista. Urbanistica e architettura a Modena 1931-1965, Modena 2003 / L. Montedoro, La città razionalista. Modelli e frammenti. Urbanistica e architettura a Modena: 1931-1965, Modena 2004 / M. Casciato - P. Orlandi, Quale e quanta. Architettura in Emilia-Romagna nel Secondo Novecento, Bologna 2005 / V. Bulgarelli - C. Mazzeri, Città e architetture. Il Novecento a Modena, Modena 2012 / V. Bulgarelli - C. Mazzeri, Città e architetture industriali. Il Novecento a Modena, Modena 2015 / Comune di Modena, QC 1.n: Patrimonio edilizio moderno nel Comune di Modena, Modena 2003

VALORE STORICO, ARCHITETTONICO CULTURALE TESTIMONIALE**Valore Storico Culturale Testimoniale - Edilizia Minore****ELEMENTI DI INTERESSE:**

Il sistema volumetrico e il disegno delle facciate; rifiniture esterne; muretto di recinzione dell'area cortiliva.

CONCLUSIONI:

Edificio storico di modesto interesse culturale, inteso come architettura residenziale minore, ma testimoniale per coerenza di caratteri tipologici e morfologici perchè collocato in una formazione di edifici disposti con Unitarietà di Impianto nel contesto urbano. La formazione unitaria ha una significativa riconoscibilità attuale, dovuta al posizionamento entro tessuti sorti in precedenza o successivamente, e rappresentativa di una logica urbanistica di Primo Novecento: le lottizzazioni residenziali delle prime Cooperative edilizie istituite da privati, gli aggruppamenti di case popolari di inizio Novecento, gli aggruppamenti di edilizia economico popolare del periodo della Ricostruzione fra le due guerre, appartenenti al clima culturale del neorealismo architettonico. Per la valutazione relativa alla categoria di intervento edilizio, viene utilizzato lo strumento dell'indagine tipologica e della coerenza con la cultura costruttiva e compositiva del contesto.

Comune di Modena

N° IDENTIFICATIVO SCHEDA: 970

Codice edificio: 14186

DOCUMENTAZIONE FOTOGRAFICA

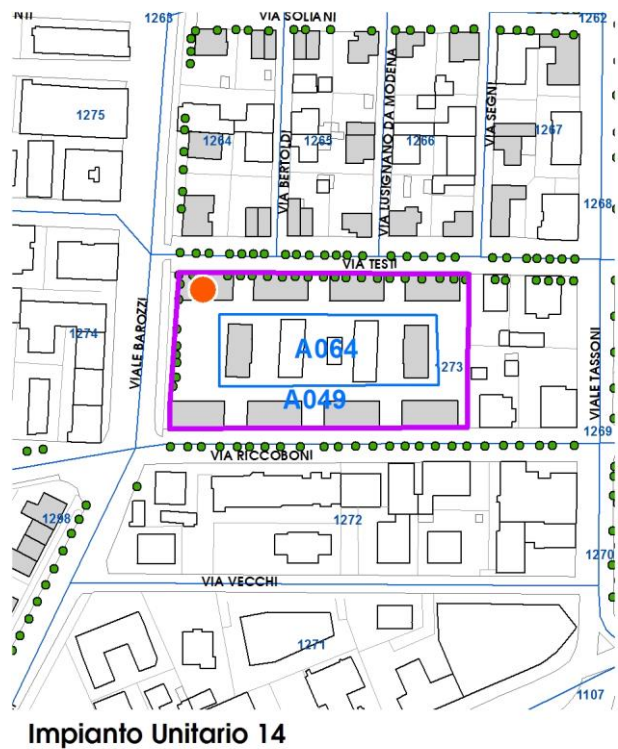
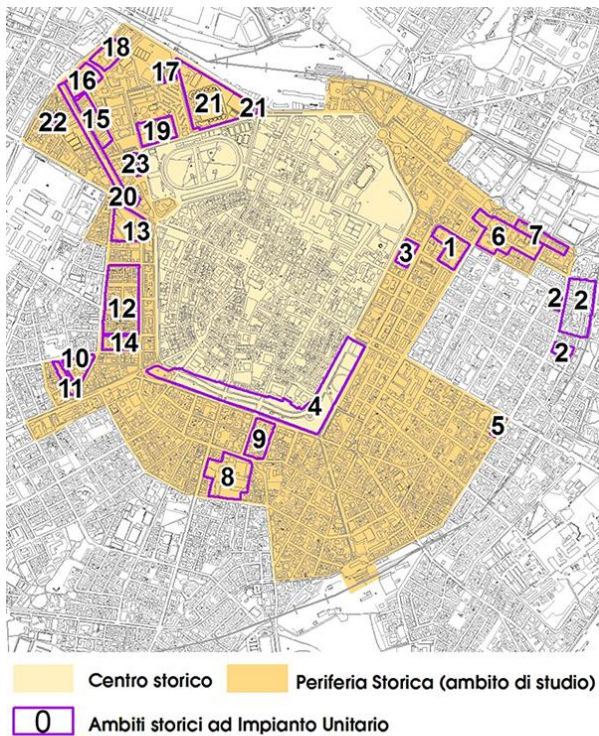


1985



2020

LOCALIZZAZIONE IMPIANTI UNITARI



Comune di Modena

N° IDENTIFICATIVO SCHEDA: 970


Codice edificio: 14186

VISTA PANORAMICA: ISOLATO NEL CONTESTO AMBIENTALE



2019 Google Immagini

VISTA DI DETTAGLIO: EDIFICIO NELL'ISOLATO



2019 Google Immagini

A cura di: Irma Palmieri, Barbara Ballestri, Francesco D'Alesio; immagini google: Andrea Reggianini.

Comune di Modena

N° IDENTIFICATIVO SCHEDA: 971

Codice edificio: 14045

LOCALIZZAZIONE

TERRITORIO URBANO

Denominazione:

Aggruppamento case popolari in Villa S. Faustino

Indirizzo: VIA FULVIO TESTI

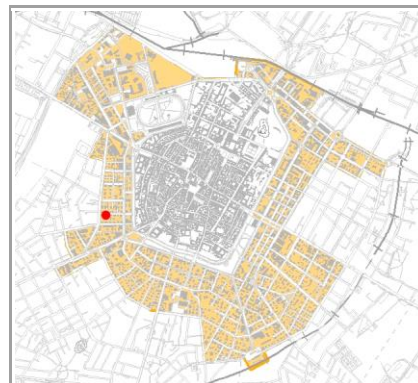
civico: 47

Estremi catastali 2018: Foglio 141 Mappale 304

Coordinate topografiche: 1652090,8 ; 4945244,6

Sez.Censimento (Isolato): 1273

Quartiere: 1 - CENTRO STORICO - S.CATALDO



CONDIZIONE GIURIDICA / TUTELE / VINCOLI ESISTENTI

Proprietà del Comune di Modena: NO

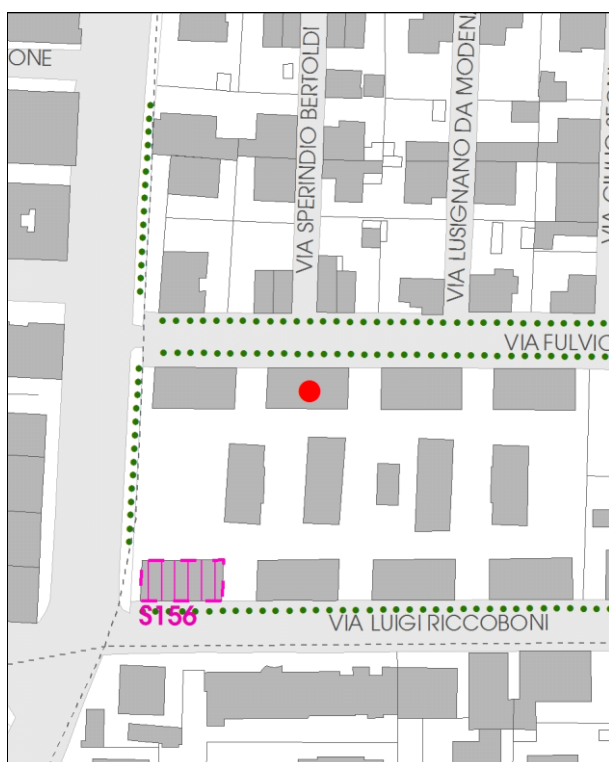
VINCOLO MONUMENTALE ai sensi del D.Lgs.42/2004 (Codice Beni Culturali e Paesaggio):
non presente

GIARDINO DI NOTEVOLE INTERESSE: non presente

Note:

ARCHITETTURA DEL PRIMO '900, cod. A049.

INDIVIDUAZIONE



DB topografico 2019 (1:2.000)

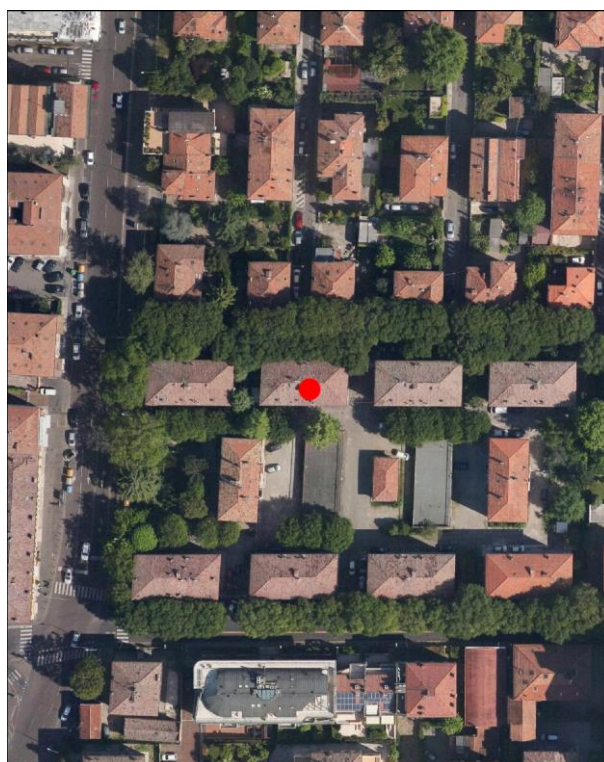


Foto aerea 2017 - C.G.R. s.p.a. Parma (1:2.000)

Comune di Modena**N° IDENTIFICATIVO SCHEDA: 971****Codice edificio: 14045****CARATTERISTICHE TESSUTI URBANI: ASSETTO MORFOLOGICO ORIGINARIO****Epoca edificatoria: CITTA' MODERNA DAL 1912 AL 1927 - La città giardino****Tipologia tessuto: 1-2**

- | | |
|---|--|
| <input type="checkbox"/> 1 QUADRE EDIFICATORIE (dal 1889 al 1955) | <input type="checkbox"/> 7 QUARTIERE ARTIGIANO (dal 1943 agli Anni '70) |
| <input type="checkbox"/> 2 ISOLATI RESIDENZIALI e/o ARTIGIANALI (dal 1889 al 1955) | <input type="checkbox"/> 8 ARTIGIANATO MISTO-COMMERCIALE: VIA EMILIA EST, VIA EMILIA OVEST (dal 1955 in poi) |
| <input type="checkbox"/> 3 EDILIZIA SPONTANEA, SU ASSI VIARI DI PRIMO IMPIANTO (dal 1889 al 1955) | <input type="checkbox"/> 9 LOTTIZZAZIONI, PUBBLICHE E PRIVATE, LUNGO LE DIRETTRICI DI ESPANSIONE (dal 1955 in poi) |
| <input type="checkbox"/> 4 NUOVI QUARTIERI: IACP, INA CASA, ... (dal 1943 al 1955) | <input type="checkbox"/> 10 SERVIZI IN GENERE E DI COMUNITA', A SCALA DI CITTA' (Anni '60 in poi) |
| <input type="checkbox"/> 5 LOTTIZZAZIONI RESIDENZIALI, A LIBERO MERCATO (dal 1943 in poi) | <input type="checkbox"/> 11 DISTRETTI PRODUTTIVI - PIP (Anni '70 in poi: zoning) |
| <input type="checkbox"/> 6 EDILIZIA SPECIALISTICA (dal 1943 in poi) | <input type="checkbox"/> 12 QUARTIERI PEEP (Anni '70 in poi: zoning) |
| | <input type="checkbox"/> 13 ALTRO |

Tipologia rappresentativa del contesto ambientale dell'isolato: f

- | | |
|--|--|
| <input type="checkbox"/> a Villini con giardino / Ville con giardino | <input type="checkbox"/> o Capannoni commerciali |
| <input type="checkbox"/> b Palazzi ad appartamenti con bottega ad angolo | <input type="checkbox"/> p Quartieri organici (capannoni a schiera, no residenza) |
| <input type="checkbox"/> c Palazzine ad appartamenti | <input type="checkbox"/> q Centri commerciali |
| <input type="checkbox"/> d Case botteghe (artigiani o commercianti) | <input type="checkbox"/> r Rilevanti edifici, Servizi di quartiere, Strutture generali |
| <input type="checkbox"/> e Insediamenti industriali (manifatturieri) | <input type="checkbox"/> s Capannoni a schiera, senza residenza |
| <input type="checkbox"/> f Aggruppamento palazzine (edilizia popolare) | <input type="checkbox"/> t Comparti di edilizia residenziale pubblica |
| <input type="checkbox"/> g Negozi-commercio, osterie-trattorie | <input type="checkbox"/> u Case d'abitazione moderne |
| <input type="checkbox"/> h Isolato popolare: La Popolarissima | <input type="checkbox"/> v Altro: |
| <input type="checkbox"/> i Complessi / Villaggi (edilizia popolare) | <input type="checkbox"/> z Nucleo residenz. o artigianale-manifatt., borgo |
| <input type="checkbox"/> l Isolati (palazzine-palazzi) | <input type="checkbox"/> x Nucleo insediativo ex rurale |
| <input type="checkbox"/> m Ospedali / Caserme / Mercati / Consorzi | <input type="checkbox"/> y Case padronali / Casini di campagna |
| <input type="checkbox"/> n Villaggi artigiani (capannoni con abitazioni) | <input type="checkbox"/> k Nucleo insediativo rurale a corte con giardino |
| | <input type="checkbox"/> w Complesso architettonico-territoriale (villa-giardino) |

Elaborati studio tessuti:

C1.1.7 TESSUTI URBANI PER EPOCA DI FORMAZIONE. 2 - Città moderna 1889-1927. / C1.3.5 LA PERIFERIA STORICA. 3 - Settore territoriale Ovest.

TIPOLOGIA E STORICITA'**Tipologia originaria: CASA POPOLARE****Epoca / anno di costruzione: 1919****Toponimo (dove riscontrabile):****Riferimenti cartografici:****Notizie storiche:**

ARCHITETTURA DEL PRIMO '900: cod. A049. Progetto di Giovanni Montagnani, che si attiene nella distribuzione degli alloggi e nell'impaginazione dei prospetti a quanto aveva stabilito il Comitato per le Case Popolari di Modena nell'apposito Schema, del 1906. L'aggruppamento edificato dallo IACP come case per operai, e' formato dagli edifici che compongono le quinte prospettiche principali su lato strada di via Riccoboni, via Testi, e visibili dal viale Jacopo Barozzi.

Comune di Modena

N° IDENTIFICATIVO SCHEDA: 971

Codice edificio: 14045

CARATTERISTICHE EDIFICIO / MANUFATTO

N° piani utili fuori terra: 3

Area di pertinenza: area cortiliva

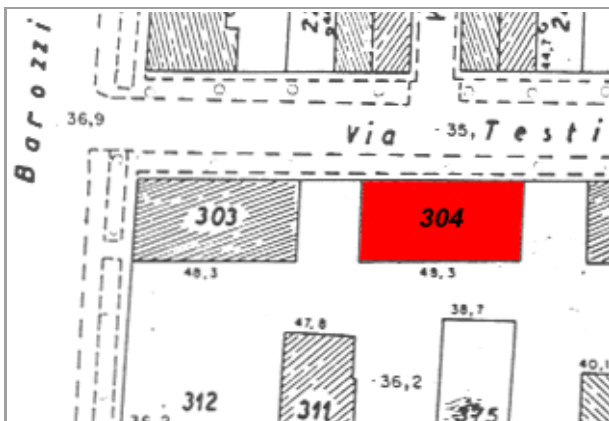
Uso attuale: residenziale

Uso attuale rispetto all'originario: invariato

Presenza di elementi architettonici di pregio e/o decorativi significativi (SI/NO): NO

Presenza di superfetazioni: nessuna

Stato di conservazione / Integrità del tipo edilizio: buono



Catasto 1984

Fonti bibliografiche:

G. Bertuzzi, Modena scomparsa: l'abbattimento delle mura, Modena 1990 / G. Bertuzzi, Trasformazioni edilizie e urbanistiche a Modena tra Ottocento e Novecento, Modena 1992 / G. Bertuzzi, Modena nuova: l'espansione urbana dalla fine Ottocento ai primi decenni Novecento, Modena 1992 / F. Baldelli, La ricostruzione. Gli anni dal 1945 al 1960, Settore Pubblica Istruzione, Modena 1996 / G. Leoni - S. Maffei, La casa popolare. Storia istituzionale e storia quotidiana IACP di Modena 1907-1997, Milano 1998 / M. Russo - R. Ruggeri, Officina Emilia. Memoria e identità: un binomio creativo, UNIMORE, Modena 2001 / L. Montedoro, La città razionalista. Urbanistica e architettura a Modena 1931-1965, Modena 2003 / L. Montedoro, La città razionalista. Modelli e frammenti. Urbanistica e architettura a Modena: 1931-1965, Modena 2004 / M. Casciato - P. Orlandi, Quale e quanta. Architettura in Emilia-Romagna nel Secondo Novecento, Bologna 2005 / V. Bulgarelli - C. Mazzeri, Città e architetture. Il Novecento a Modena, Modena 2012 / V. Bulgarelli - C. Mazzeri, Città e architetture industriali. Il Novecento a Modena, Modena 2015 / Comune di Modena, QC 1.n: Patrimonio edilizio moderno nel Comune di Modena, Modena 2003

VALORE STORICO, ARCHITETTONICO CULTURALE TESTIMONIALE**Valore Storico Culturale Testimoniale - Edilizia Minore****ELEMENTI DI INTERESSE:**

Il sistema volumetrico e il disegno delle facciate; rifiniture esterne; muretto di recinzione dell'area cortiliva.

CONCLUSIONI:

Edificio storico di modesto interesse culturale, inteso come architettura residenziale minore, ma testimoniale per coerenza di caratteri tipologici e morfologici perchè collocato in una formazione di edifici disposti con Unitarietà di Impianto nel contesto urbano. La formazione unitaria ha una significativa riconoscibilità attuale, dovuta al posizionamento entro tessuti sorti in precedenza o successivamente, e rappresentativa di una logica urbanistica di Primo Novecento: le lottizzazioni residenziali delle prime Cooperative edilizie istituite da privati, gli aggruppamenti di case popolari di inizio Novecento, gli aggruppamenti di edilizia economico popolare del periodo della Ricostruzione fra le due guerre, appartenenti al clima culturale del neorealismo architettonico. Per la valutazione relativa alla categoria di intervento edilizio, viene utilizzato lo strumento dell'indagine tipologica e della coerenza con la cultura costruttiva e compositiva del contesto.

Comune di Modena

N° IDENTIFICATIVO SCHEDA: 971

Codice edificio: 14045

DOCUMENTAZIONE FOTOGRAFICA

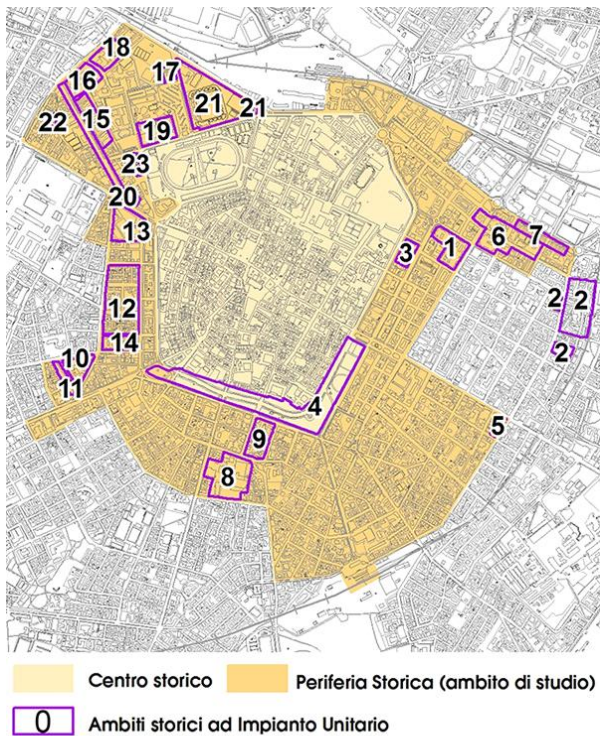


1985



2020

LOCALIZZAZIONE IMPIANTI UNITARI



Comune di Modena

N° IDENTIFICATIVO SCHEDA: 971

Codice edificio: 14045

VISTA PANORAMICA: ISOLATO NEL CONTESTO AMBIENTALE



2019 Google Immagini

VISTA DI DETTAGLIO: EDIFICIO NELL'ISOLATO



2019 Google Immagini

A cura di: Irma Palmieri, Barbara Ballestri, Francesco D'Alesio; immagini google: Andrea Reggianini.

Comune di Modena

N° IDENTIFICATIVO SCHEDA: 972

Codice edificio: 14142

LOCALIZZAZIONE**TERRITORIO URBANO**

Denominazione:

Aggruppamento case popolari in Villa S. Faustino

Indirizzo: VIA FULVIO TESTI

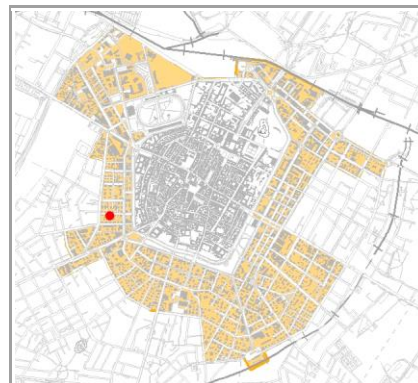
civico: 31

Estremi catastali 2018: Foglio 141 Mappale 305

Coordinate topografiche: 1652119,6 ; 4945244,5

Sez.Censimento (Isolato): 1273

Quartiere: 1 - CENTRO STORICO - S.CATALDO

**CONDIZIONE GIURIDICA / TUTELE / VINCOLI ESISTENTI**

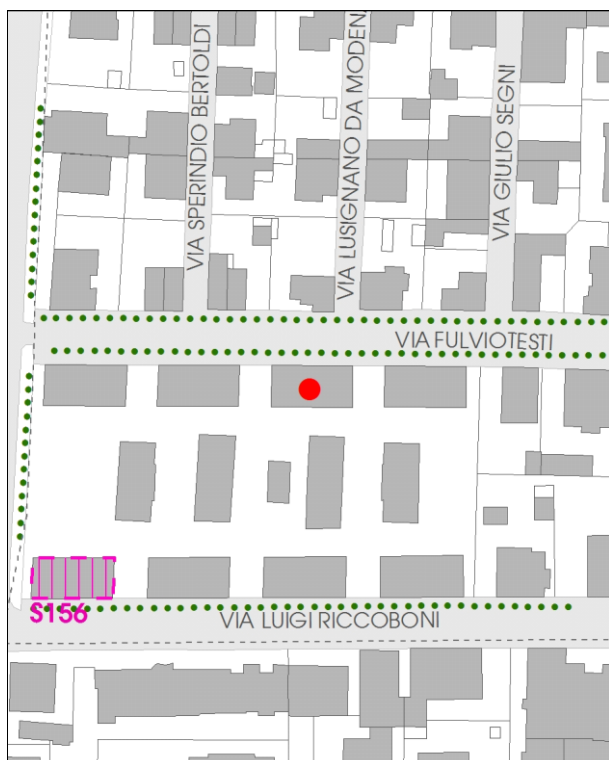
Proprietà del Comune di Modena: NO

VINCOLO MONUMENTALE ai sensi del D.Lgs.42/2004 (Codice Beni Culturali e Paesaggio):
non presente

GIARDINO DI NOTEVOLE INTERESSE: non presente

Note:

ARCHITETTURA DEL PRIMO '900, cod. A049.

INDIVIDUAZIONE

DB topografico 2019 (1:2.000)

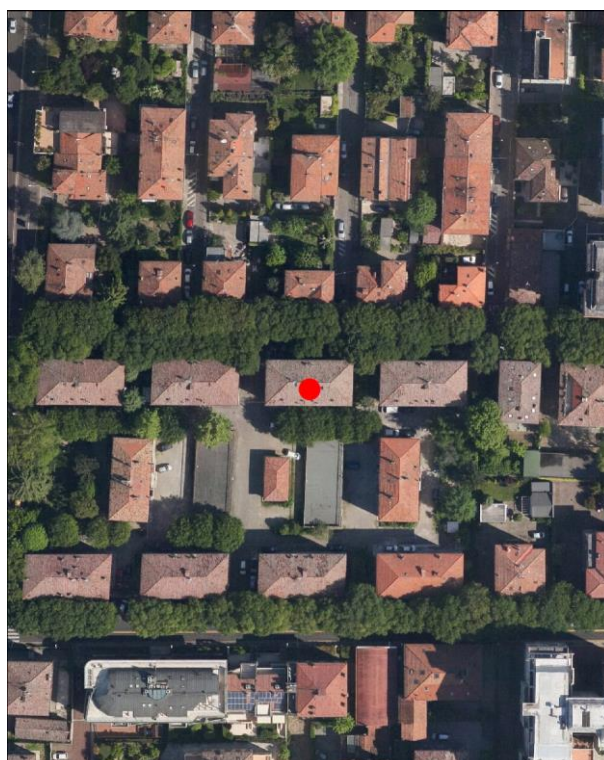


Foto aerea 2017 - C.G.R. s.p.a. Parma (1:2.000)

Comune di Modena**N° IDENTIFICATIVO SCHEDA: 972****Codice edificio: 14142****CARATTERISTICHE TESSUTI URBANI: ASSETTO MORFOLOGICO ORIGINARIO****Epoca edificatoria: CITTA' MODERNA DAL 1912 AL 1927 - La città giardino****Tipologia tessuto: 1-2**

- | | |
|---|--|
| <input type="checkbox"/> 1 QUADRE EDIFICATORIE (dal 1889 al 1955) | <input type="checkbox"/> 7 QUARTIERE ARTIGIANO (dal 1943 agli Anni '70) |
| <input type="checkbox"/> 2 ISOLATI RESIDENZIALI e/o ARTIGIANALI (dal 1889 al 1955) | <input type="checkbox"/> 8 ARTIGIANATO MISTO-COMMERCIALE: VIA EMILIA EST, VIA EMILIA OVEST (dal 1955 in poi) |
| <input type="checkbox"/> 3 EDILIZIA SPONTANEA, SU ASSI VIARI DI PRIMO IMPIANTO (dal 1889 al 1955) | <input type="checkbox"/> 9 LOTTIZZAZIONI, PUBBLICHE E PRIVATE, LUNGO LE DIRETTRICI DI ESPANSIONE (dal 1955 in poi) |
| <input type="checkbox"/> 4 NUOVI QUARTIERI: IACP, INA CASA, ... (dal 1943 al 1955) | <input type="checkbox"/> 10 SERVIZI IN GENERE E DI COMUNITA', A SCALA DI CITTA' (Anni '60 in poi) |
| <input type="checkbox"/> 5 LOTTIZZAZIONI RESIDENZIALI, A LIBERO MERCATO (dal 1943 in poi) | <input type="checkbox"/> 11 DISTRETTI PRODUTTIVI - PIP (Anni '70 in poi: zoning) |
| <input type="checkbox"/> 6 EDILIZIA SPECIALISTICA (dal 1943 in poi) | <input type="checkbox"/> 12 QUARTIERI PEEP (Anni '70 in poi: zoning) |
| | <input type="checkbox"/> 13 ALTRO |

Tipologia rappresentativa del contesto ambientale dell'isolato: f

- | | |
|--|--|
| <input type="checkbox"/> a Villini con giardino / Ville con giardino | <input type="checkbox"/> o Capannoni commerciali |
| <input type="checkbox"/> b Palazzi ad appartamenti con bottega ad angolo | <input type="checkbox"/> p Quartieri organici (capannoni a schiera, no residenza) |
| <input type="checkbox"/> c Palazzine ad appartamenti | <input type="checkbox"/> q Centri commerciali |
| <input type="checkbox"/> d Case botteghe (artigiani o commercianti) | <input type="checkbox"/> r Rilevanti edifici, Servizi di quartiere, Strutture generali |
| <input type="checkbox"/> e Insediamenti industriali (manifatturieri) | <input type="checkbox"/> s Capannoni a schiera, senza residenza |
| <input type="checkbox"/> f Aggruppamento palazzine (edilizia popolare) | <input type="checkbox"/> t Comparti di edilizia residenziale pubblica |
| <input type="checkbox"/> g Negozi-commercio, osterie-trattorie | <input type="checkbox"/> u Case d'abitazione moderne |
| <input type="checkbox"/> h Isolato popolare: La Popolarissima | <input type="checkbox"/> v Altro: |
| <input type="checkbox"/> i Complessi / Villaggi (edilizia popolare) | <input type="checkbox"/> z Nucleo residenz. o artigianale-manifatt., borgo |
| <input type="checkbox"/> l Isolati (palazzine-palazzi) | <input type="checkbox"/> x Nucleo insediativo ex rurale |
| <input type="checkbox"/> m Ospedali / Caserme / Mercati / Consorzi | <input type="checkbox"/> y Case padronali / Casini di campagna |
| <input type="checkbox"/> n Villaggi artigiani (capannoni con abitazioni) | <input type="checkbox"/> k Nucleo insediativo rurale a corte con giardino |
| | <input type="checkbox"/> w Complesso architettonico-territoriale (villa-giardino) |

Elaborati studio tessuti:

C1.1.7 TESSUTI URBANI PER EPOCA DI FORMAZIONE. 2 - Città moderna 1889-1927. / C1.3.5 LA PERIFERIA STORICA. 3 - Settore territoriale Ovest.

TIPOLOGIA E STORICITA'**Tipologia originaria: CASA POPOLARE****Epoca / anno di costruzione: 1919****Toponimo (dove riscontrabile):****Riferimenti cartografici:****Notizie storiche:**

ARCHITETTURA DEL PRIMO '900: cod. A049. Progetto di Giovanni Montagnani, che si attiene nella distribuzione degli alloggi e nell'impaginazione dei prospetti a quanto aveva stabilito il Comitato per le Case Popolari di Modena nell'apposito Schema, del 1906. L'aggruppamento edificato dallo IACP come case per operai, e' formato dagli edifici che compongono le quinte prospettive principali su lato strada di via Riccoboni, via Testi, e visibili dal viale Jacopo Barozzi.

Comune di Modena

N° IDENTIFICATIVO SCHEDA: 972

Codice edificio: 14142

CARATTERISTICHE EDIFICIO / MANUFATTO

N° piani utili fuori terra: 3

Area di pertinenza: area cortiliva

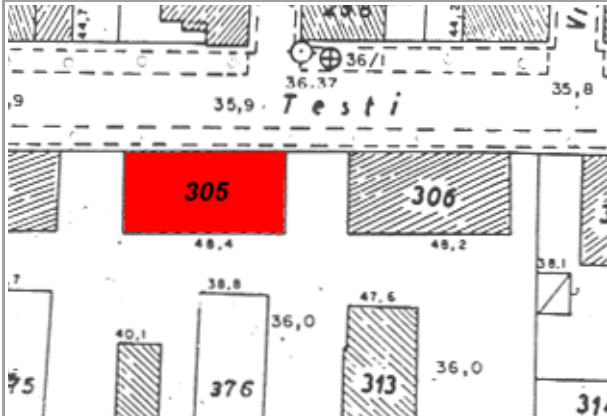
Uso attuale: residenziale

Uso attuale rispetto all'originario: invariato

Presenza di elementi architettonici di pregio e/o decorativi significativi (SI/NO): NO

Presenza di superfetazioni: nessuna

Stato di conservazione / Integrità del tipo edilizio: buono



Catasto 1984

Fonti bibliografiche:

G. Bertuzzi, Modena scomparsa: l'abbattimento delle mura, Modena 1990 / G. Bertuzzi, Trasformazioni edilizie e urbanistiche a Modena tra Ottocento e Novecento, Modena 1992 / G. Bertuzzi, Modena nuova: l'espansione urbana dalla fine Ottocento ai primi decenni Novecento, Modena 1992 / F. Baldelli, La ricostruzione. Gli anni dal 1945 al 1960, Settore Pubblica Istruzione, Modena 1996 / G. Leoni - S. Maffei, La casa popolare. Storia istituzionale e storia quotidiana IACP di Modena 1907-1997, Milano 1998 / M. Russo - R. Ruggeri, Officina Emilia. Memoria e identità: un binomio creativo, UNIMORE, Modena 2001 / L. Montedoro, La città razionalista. Urbanistica e architettura a Modena 1931-1965, Modena 2003 / L. Montedoro, La città razionalista. Modelli e frammenti. Urbanistica e architettura a Modena: 1931-1965, Modena 2004 / M. Casciato - P. Orlandi, Quale e quanta. Architettura in Emilia-Romagna nel Secondo Novecento, Bologna 2005 / V. Bulgarelli - C. Mazzeri, Città e architetture. Il Novecento a Modena, Modena 2012 / V. Bulgarelli - C. Mazzeri, Città e architetture industriali. Il Novecento a Modena, Modena 2015 / Comune di Modena, QC 1.n: Patrimonio edilizio moderno nel Comune di Modena, Modena 2003

VALORE STORICO, ARCHITETTONICO CULTURALE TESTIMONIALE**Valore Storico Culturale Testimoniale - Edilizia Minore****ELEMENTI DI INTERESSE:**

Il sistema volumetrico e il disegno delle facciate; rifiniture esterne; muretto di recinzione dell'area cortiliva.

CONCLUSIONI:

Edificio storico di modesto interesse culturale, inteso come architettura residenziale minore, ma testimoniale per coerenza di caratteri tipologici e morfologici perchè collocato in una formazione di edifici disposti con Unitarietà di Impianto nel contesto urbano. La formazione unitaria ha una significativa riconoscibilità attuale, dovuta al posizionamento entro tessuti sorti in precedenza o successivamente, e rappresentativa di una logica urbanistica di Primo Novecento: le lottizzazioni residenziali delle prime Cooperative edilizie istituite da privati, gli aggruppamenti di case popolari di inizio Novecento, gli aggruppamenti di edilizia economico popolare del periodo della Ricostruzione fra le due guerre, appartenenti al clima culturale del neorealismo architettonico. Per la valutazione relativa alla categoria di intervento edilizio, viene utilizzato lo strumento dell'indagine tipologica e della coerenza con la cultura costruttiva e compositiva del contesto.

Comune di Modena

N° IDENTIFICATIVO SCHEDA: 972

Codice edificio: 14142

DOCUMENTAZIONE FOTOGRAFICA

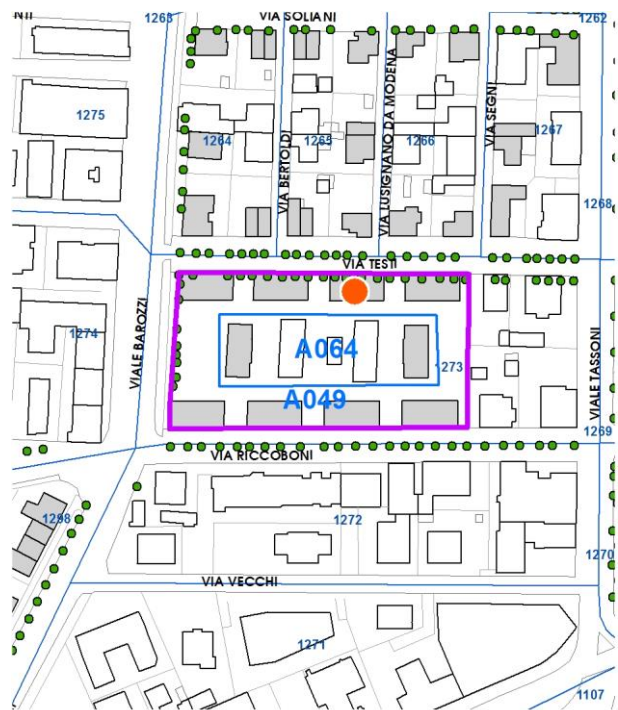
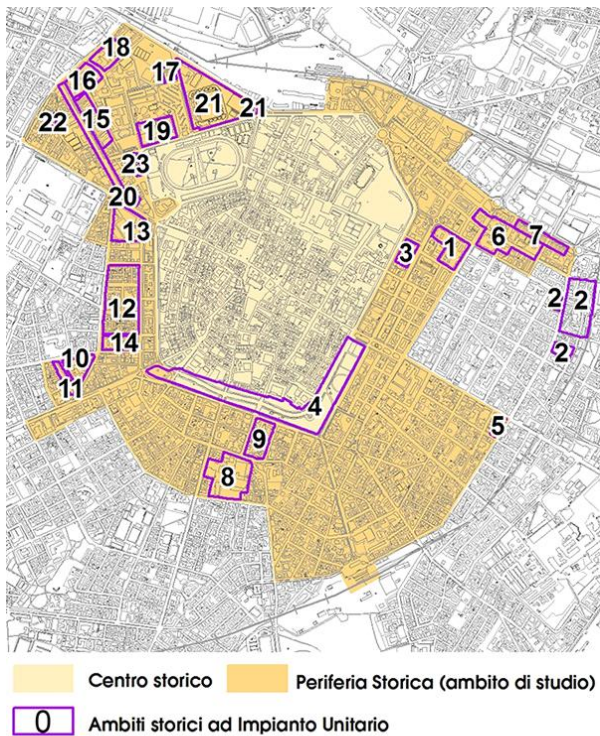


1985



2020

LOCALIZZAZIONE IMPIANTI UNITARI



Impianto Unitario 14

Comune di Modena

N° IDENTIFICATIVO SCHEDA: 972

Codice edificio: 14142

VISTA PANORAMICA: ISOLATO NEL CONTESTO AMBIENTALE



2019 Google Immagini

VISTA DI DETTAGLIO: EDIFICIO NELL'ISOLATO



2019 Google Immagini

A cura di: Irma Palmieri, Barbara Ballestri, Francesco D'Alesio; immagini google: Andrea Reggianini.

Comune di Modena

N° IDENTIFICATIVO SCHEDA: 973

Codice edificio: 14249

LOCALIZZAZIONE

TERRITORIO URBANO

Denominazione:

Aggruppamento case popolari in Villa S. Faustino

Indirizzo: VIA FULVIO TESTI

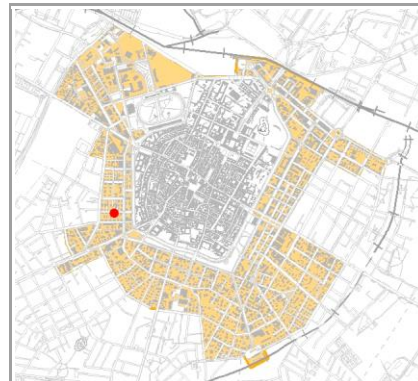
civico: 27

Estremi catastali 2018: Foglio 141 Mappale 306

Coordinate topografiche: 1652149,8 ; 4945244,8

Sez.Censimento (Isolato): 1273

Quartiere: 1 - CENTRO STORICO - S.CATALDO



CONDIZIONE GIURIDICA / TUTELE / VINCOLI ESISTENTI

Proprietà del Comune di Modena: NO

VINCOLO MONUMENTALE ai sensi del D.Lgs.42/2004 (Codice Beni Culturali e Paesaggio):
non presente

GIARDINO DI NOTEVOLE INTERESSE: non presente

Note:

ARCHITETTURA DEL PRIMO '900, cod. A049.

INDIVIDUAZIONE



DB topografico 2019 (1:2.000)




Foto aerea 2017 - C.G.R. s.p.a. Parma (1:2.000)

Comune di Modena**N° IDENTIFICATIVO SCHEDA: 973****Codice edificio: 14249****CARATTERISTICHE TESSUTI URBANI: ASSETTO MORFOLOGICO ORIGINARIO****Epoca edificatoria: CITTA' MODERNA DAL 1912 AL 1927 - La città giardino****Tipologia tessuto: 1-2**

- | | |
|---|--|
| <input type="checkbox"/> 1 QUADRE EDIFICATORIE (dal 1889 al 1955) | <input type="checkbox"/> 7 QUARTIERE ARTIGIANO (dal 1943 agli Anni '70) |
| <input type="checkbox"/> 2 ISOLATI RESIDENZIALI e/o ARTIGIANALI (dal 1889 al 1955) | <input type="checkbox"/> 8 ARTIGIANATO MISTO-COMMERCIALE: VIA EMILIA EST, VIA EMILIA OVEST (dal 1955 in poi) |
| <input type="checkbox"/> 3 EDILIZIA SPONTANEA, SU ASSI VIARI DI PRIMO IMPIANTO (dal 1889 al 1955) | <input type="checkbox"/> 9 LOTTIZZAZIONI, PUBBLICHE E PRIVATE, LUNGO LE DIRETTRICI DI ESPANSIONE (dal 1955 in poi) |
| <input type="checkbox"/> 4 NUOVI QUARTIERI: IACP, INA CASA, ... (dal 1943 al 1955) | <input type="checkbox"/> 10 SERVIZI IN GENERE E DI COMUNITA', A SCALA DI CITTA' (Anni '60 in poi) |
| <input type="checkbox"/> 5 LOTTIZZAZIONI RESIDENZIALI, A LIBERO MERCATO (dal 1943 in poi) | <input type="checkbox"/> 11 DISTRETTI PRODUTTIVI - PIP (Anni '70 in poi: zoning) |
| <input type="checkbox"/> 6 EDILIZIA SPECIALISTICA (dal 1943 in poi) | <input type="checkbox"/> 12 QUARTIERI PEEP (Anni '70 in poi: zoning) |
| | <input type="checkbox"/> 13 ALTRO |

Tipologia rappresentativa del contesto ambientale dell'isolato: f

- | | |
|--|--|
| <input type="checkbox"/> a Villini con giardino / Ville con giardino | <input type="checkbox"/> o Capannoni commerciali |
| <input type="checkbox"/> b Palazzi ad appartamenti con bottega ad angolo | <input type="checkbox"/> p Quartieri organici (capannoni a schiera, no residenza) |
| <input type="checkbox"/> c Palazzine ad appartamenti | <input type="checkbox"/> q Centri commerciali |
| <input type="checkbox"/> d Case botteghe (artigiani o commercianti) | <input type="checkbox"/> r Rilevanti edifici, Servizi di quartiere, Strutture generali |
| <input type="checkbox"/> e Insediamenti industriali (manifatturieri) | <input type="checkbox"/> s Capannoni a schiera, senza residenza |
| <input type="checkbox"/> f Aggruppamento palazzine (edilizia popolare) | <input type="checkbox"/> t Comparti di edilizia residenziale pubblica |
| <input type="checkbox"/> g Negozi-commercio, osterie-trattorie | <input type="checkbox"/> u Case d'abitazione moderne |
| <input type="checkbox"/> h Isolato popolare: La Popolarissima | <input type="checkbox"/> v Altro: |
| <input type="checkbox"/> i Complessi / Villaggi (edilizia popolare) | <input type="checkbox"/> z Nucleo residenz. o artigianale-manifatt., borgo |
| <input type="checkbox"/> l Isolati (palazzine-palazzi) | <input type="checkbox"/> x Nucleo insediativo ex rurale |
| <input type="checkbox"/> m Ospedali / Caserme / Mercati / Consorzi | <input type="checkbox"/> y Case padronali / Casini di campagna |
| <input type="checkbox"/> n Villaggi artigiani (capannoni con abitazioni) | <input type="checkbox"/> k Nucleo insediativo rurale a corte con giardino |
| | <input type="checkbox"/> w Complesso architettonico-territoriale (villa-giardino) |

Elaborati studio tessuti:

C1.1.7 TESSUTI URBANI PER EPOCA DI FORMAZIONE. 2 - Città moderna 1889-1927. / C1.3.5 LA PERIFERIA STORICA. 3 - Settore territoriale Ovest.

TIPOLOGIA E STORICITA'**Tipologia originaria: CASA POPOLARE****Epoca / anno di costruzione: 1919****Toponimo (dove riscontrabile):****Riferimenti cartografici:****Notizie storiche:**

ARCHITETTURA DEL PRIMO '900: cod. A049. Progetto di Giovanni Montagnani, che si attiene nella distribuzione degli alloggi e nell'impaginazione dei prospetti a quanto aveva stabilito il Comitato per le Case Popolari di Modena nell'apposito Schema, del 1906. L'aggruppamento edificato dallo IACP come case per operai, e' formato dagli edifici che compongono le quinte prospettiche principali su lato strada di via Riccoboni, via Testi, e visibili dal viale Jacopo Barozzi.

Comune di Modena

N° IDENTIFICATIVO SCHEDA: 973

Codice edificio: 14249

CARATTERISTICHE EDIFICIO / MANUFATTO

N° piani utili fuori terra: **3**

Area di pertinenza: area cortiliva

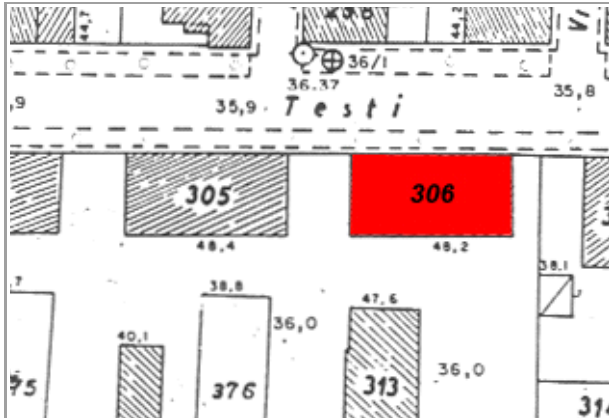
Uso attuale: residenziale

Uso attuale rispetto all'originario: **invariato**

Presenza di elementi architettonici di pregio e/o decorativi significativi (SI/NO): **NO**

Presenza di superfetazioni: nessuna

Stato di conservazione / Integrità del tipo edilizio: **buono**



Catasto 1984

Fonti bibliografiche:

G. Bertuzzi, Modena scomparsa: l'abbattimento delle mura, Modena 1990 / G. Bertuzzi, Trasformazioni edilizie e urbanistiche a Modena tra Ottocento e Novecento, Modena 1992 / G. Bertuzzi, Modena nuova: l'espansione urbana dalla fine Ottocento ai primi decenni Novecento, Modena 1992 / F. Baldelli, La ricostruzione. Gli anni dal 1945 al 1960, Settore Pubblica Istruzione, Modena 1996 / R. Leoni - S. Maffei, La casa popolare. Storia istituzionale e storia quotidiana IACP di Modena 1907-1997, Milano 1998 / M. Russo - R. Ruggeri, Officina Emilia. Memoria e identità: un binomio creativo, UNIMORE, Modena 2001 / L. Montedoro, La città razionalista. Urbanistica e architettura a Modena 1931-1965, Modena 2003 / L. Montedoro, La città razionalista. Modelli e frammenti. Urbanistica e architettura a Modena: 1931-1965, Modena 2004 / M. Casciato - P. Orlandi, Quale e quanta. Architettura in Emilia-Romagna nel Secondo Novecento, Bologna 2005 / V. Bulgarelli - C. Mazzeri, Città e architetture. Il Novecento a Modena, Modena 2012 / V. Bulgarelli - C. Mazzeri, Città e architetture industriali. Il Novecento a Modena, Modena 2015 / Comune di Modena, QC 1.n: Patrimonio edilizio moderno nel Comune di Modena, Modena 2003

VALORE STORICO, ARCHITETTONICO CULTURALE TESTIMONIALE

Valore Storico Culturale Testimoniale - Edilizia Minore

ELEMENTI DI INTERESSE:

Il sistema volumetrico e il disegno delle facciate; rifiniture esterne; muretto di recinzione dell'area cortiliva.

CONCLUSIONI:

Edificio storico di modesto interesse culturale, inteso come architettura residenziale minore, ma testimoniale per coerenza di caratteri tipologici e morfologici perchè collocato in una formazione di edifici disposti con Unitarietà di Impianto nel contesto urbano. La formazione unitaria ha una significativa riconoscibilità attuale, dovuta al posizionamento entro tessuti sorti in precedenza o successivamente, e rappresentativa di una logica urbanistica di Primo Novecento: le lottizzazioni residenziali delle prime Cooperative edilizie istituite da privati, gli aggruppamenti di case popolari di inizio Novecento, gli aggruppamenti di edilizia economico popolare del periodo della Ricostruzione fra le due guerre, appartenenti al clima culturale del neorealismo architettonico. Per la valutazione relativa alla categoria di intervento edilizio, viene utilizzato lo strumento dell'indagine tipologica e della coerenza con la cultura costruttiva e compositiva del contesto.

Comune di Modena

N° IDENTIFICATIVO SCHEDA: 973

Codice edificio: 14249

DOCUMENTAZIONE FOTOGRAFICA

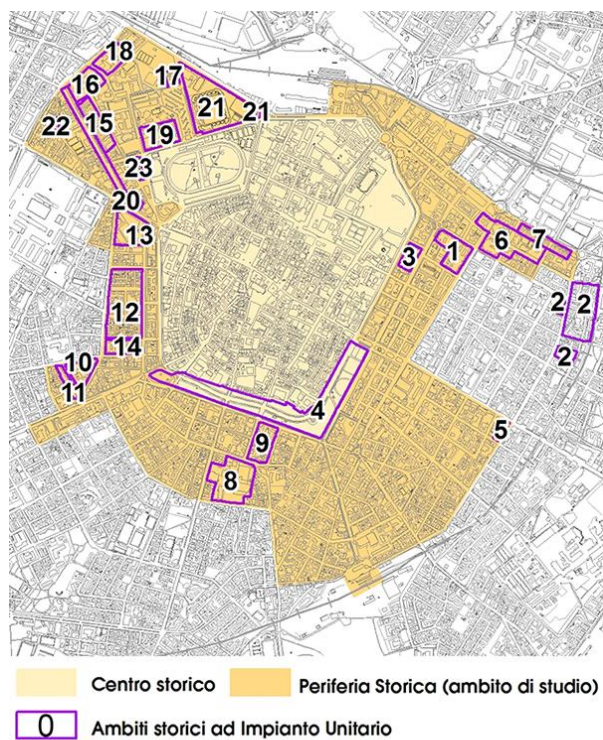


1985



2020

LOCALIZZAZIONE IMPIANTI UNITARI



Comune di Modena

N° IDENTIFICATIVO SCHEDA: 973

Codice edificio: 14249

VISTA PANORAMICA: ISOLATO NEL CONTESTO AMBIENTALE



2019 Google Immagini

VISTA DI DETTAGLIO: EDIFICIO NELL'ISOLATO



2019 Google Immagini

A cura di: Irma Palmieri, Barbara Ballestri, Francesco D'Alesio; immagini google: Andrea Reggianini.

Comune di Modena

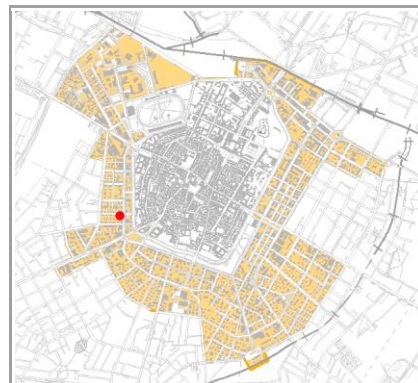
N° IDENTIFICATIVO SCHEDA: 975

Codice edificio: 14196

LOCALIZZAZIONE**TERRITORIO URBANO**

Denominazione:

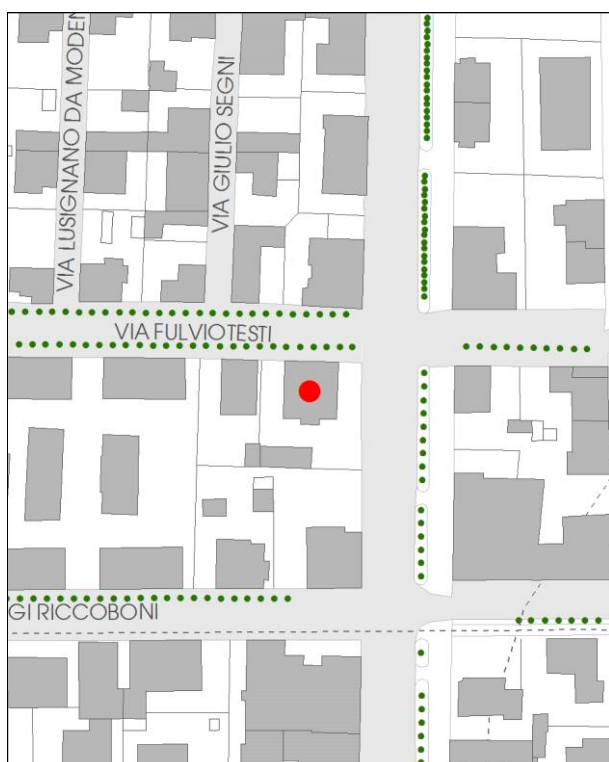
non presente

Indirizzo: **VIALE ALESSANDRO TASSONI**civico: **72**Estremi catastali 2018: Foglio **141** Mappale **308**Coordinate topografiche: **1652193,7 ; 4945241,8**Sez.Censimento (Isolato): **1273**Quartiere: **1 - CENTRO STORICO - S.CATALDO****CONDIZIONE GIURIDICA / TUTELE / VINCOLI ESISTENTI**Proprietà del Comune di Modena: **NO**

VINCOLO MONUMENTALE ai sensi del D.Lgs.42/2004 (Codice Beni Culturali e Paesaggio):

non presenteGIARDINO DI NOTEVOLE INTERESSE: **non presente**

Note:

INDIVIDUAZIONE

DB topografico 2019 (1:2.000)




Foto aerea 2017 - C.G.R. s.p.a. Parma (1:2.000)

Comune di Modena**N° IDENTIFICATIVO SCHEDA: 975****Codice edificio: 14196****CARATTERISTICHE TESSUTI URBANI: ASSETTO MORFOLOGICO ORIGINARIO****Epoca edificatoria: CITTA' MODERNA DAL 1912 AL 1927 - La città giardino****Tipologia tessuto: 1-2**

- | | |
|---|--|
| <input type="checkbox"/> 1 QUADRE EDIFICATORIE (dal 1889 al 1955) | <input type="checkbox"/> 7 QUARTIERE ARTIGIANO (dal 1943 agli Anni '70) |
| <input type="checkbox"/> 2 ISOLATI RESIDENZIALI e/o ARTIGIANALI (dal 1889 al 1955) | <input type="checkbox"/> 8 ARTIGIANATO MISTO-COMMERCIALE: VIA EMILIA EST, VIA EMILIA OVEST (dal 1955 in poi) |
| <input type="checkbox"/> 3 EDILIZIA SPONTANEA, SU ASSI VIARI DI PRIMO IMPIANTO (dal 1889 al 1955) | <input type="checkbox"/> 9 LOTTIZZAZIONI, PUBBLICHE E PRIVATE, LUNGO LE DIRETTRICI DI ESPANSIONE (dal 1955 in poi) |
| <input type="checkbox"/> 4 NUOVI QUARTIERI: IACP, INA CASA, ... (dal 1943 al 1955) | <input type="checkbox"/> 10 SERVIZI IN GENERE E DI COMUNITA', A SCALA DI CITTA' (Anni '60 in poi) |
| <input type="checkbox"/> 5 LOTTIZZAZIONI RESIDENZIALI, A LIBERO MERCATO (dal 1943 in poi) | <input type="checkbox"/> 11 DISTRETTI PRODUTTIVI - PIP (Anni '70 in poi: zoning) |
| <input type="checkbox"/> 6 EDILIZIA SPECIALISTICA (dal 1943 in poi) | <input type="checkbox"/> 12 QUARTIERI PEEP (Anni '70 in poi: zoning) |
| | <input type="checkbox"/> 13 ALTRO |

Tipologia rappresentativa del contesto ambientale dell'isolato: c

- | | |
|--|--|
| <input type="checkbox"/> a Villini con giardino / Ville con giardino | <input type="checkbox"/> o Capannoni commerciali |
| <input type="checkbox"/> b Palazzi ad appartamenti con bottega ad angolo | <input type="checkbox"/> p Quartieri organici (capannoni a schiera, no residenza) |
| <input type="checkbox"/> c Palazzine ad appartamenti | <input type="checkbox"/> q Centri commerciali |
| <input type="checkbox"/> d Case botteghe (artigiani o commercianti) | <input type="checkbox"/> r Rilevanti edifici, Servizi di quartiere, Strutture generali |
| <input type="checkbox"/> e Insediamenti industriali (manifatturieri) | <input type="checkbox"/> s Capannoni a schiera, senza residenza |
| <input type="checkbox"/> f Aggruppamento palazzine (edilizia popolare) | <input type="checkbox"/> t Comparti di edilizia residenziale pubblica |
| <input type="checkbox"/> g Negozi-commercio, osterie-trattorie | <input type="checkbox"/> u Case d'abitazione moderne |
| <input type="checkbox"/> h Isolato popolare: La Popolarissima | <input type="checkbox"/> v Altro: |
| <input type="checkbox"/> i Complessi / Villaggi (edilizia popolare) | <input type="checkbox"/> z Nucleo residenz. o artigianale-manifatt., borgo |
| <input type="checkbox"/> l Isolati (palazzine-palazzi) | <input type="checkbox"/> x Nucleo insediativo ex rurale |
| <input type="checkbox"/> m Ospedali / Caserme / Mercati / Consorzi | <input type="checkbox"/> y Case padronali / Casini di campagna |
| <input type="checkbox"/> n Villaggi artigiani (capannoni con abitazioni) | <input type="checkbox"/> k Nucleo insediativo rurale a corte con giardino |
| | <input type="checkbox"/> w Complesso architettonico-territoriale (villa-giardino) |

Elaborati studio tessuti:

C1.1.7 TESSUTI URBANI PER EPOCA DI FORMAZIONE. 2 - Città' moderna 1889-1927.

TIPOLOGIA E STORICITA'**Tipologia originaria: EDIFICIO PER APPARTAMENTI****Epoca / anno di costruzione: FINO AL 1904****Toponimo (dove riscontrabile):****Riferimenti cartografici:****Notizie storiche:**

Tipo edilizio rappresentativo della cultura architettonica e urbanistica della Città giardino di Primo Novecento. L'edificio sorge nella prima fascia edificata nel settore Ovest esterno alla Città storica, urbanizzata seguendo l'impianto urbano a maglie regolari del Piano Regolatore del 1902 per l'edificazione della prima fascia esterna alla Città storica, sia in direzione Est e Sud, e sia come in questo caso in direzione Ovest. Seguirà il Piano Regolatore del 1923-1928, definito con gli indirizzi del ingegnere-capo dell'Ufficio Tecnico comunale Domenico Barbanti, perseguiti fino alla seconda guerra mondiale.

Comune di Modena

N° IDENTIFICATIVO SCHEDA: 975

Codice edificio: 14196

CARATTERISTICHE EDIFICIO / MANUFATTO

N° piani utili fuori terra: 3

Area di pertinenza: area cortiliva

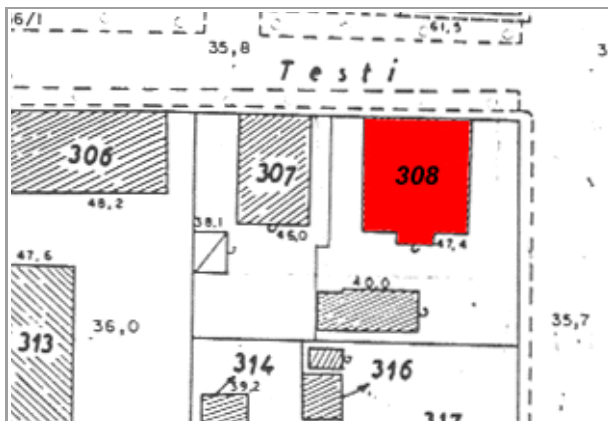
Uso attuale: residenziale

Uso attuale rispetto all'originario: invariato

Presenza di elementi architettonici di pregio e/o decorativi significativi (SI/NO): NO

Presenza di superfetazioni: nessuna

Stato di conservazione / Integrità del tipo edilizio: buono



Catasto 1984

Fonti bibliografiche:

G. Bertuzzi, Modena scomparsa: l'abbattimento delle mura, Modena 1990 / G. Bertuzzi, Trasformazioni edilizie e urbanistiche a Modena tra Ottocento e Novecento, Modena 1992 / G. Bertuzzi, Modena nuova: l'espansione urbana dalla fine Ottocento ai primi decenni Novecento, Modena 1992 / F. Baldelli, La ricostruzione. Gli anni dal 1945 al 1960, Settore Pubblica Istruzione, Modena 1996 / G. Leoni - S. Maffei, La casa popolare. Storia istituzionale e storia quotidiana IACP di Modena 1907-1997, Milano 1998 / M. Russo - R. Ruggeri, Officina Emilia. Memoria e identità: un binomio creativo, UNIMORE, Modena 2001 / L. Montedoro, La città razionalista. Urbanistica e architettura a Modena 1931-1965, Modena 2003 / L. Montedoro, La città razionalista. Modelli e frammenti. Urbanistica e architettura a Modena: 1931-1965, Modena 2004 / M. Casciato - P. Orlandi, Quale e quanta. Architettura in Emilia-Romagna nel Secondo Novecento, Bologna 2005 / V. Bulgarelli - C. Mazzeri, Città e architetture. Il Novecento a Modena, Modena 2012 / V. Bulgarelli - C. Mazzeri, Città e architetture industriali. Il Novecento a Modena, Modena 2015 / Comune di Modena, QC 1.n: Patrimonio edilizio moderno nel Comune di Modena, Modena 2003

VALORE STORICO, ARCHITETTONICO CULTURALE TESTIMONIALE**Valore Storico Culturale Testimoniale - Edilizia Minore****ELEMENTI DI INTERESSE:**

Il sistema volumetrico e il disegno delle facciate, le rifiniture esterne; muretto di recinzione dell'area cortiliva, con giardino.

CONCLUSIONI:

Edificio storico rappresentativo della cultura architettonica testimoniale della Città giardino del Primo Novecento. Rispecchia i canoni tipologici adottati nell'edilizia residenziale dalla fine '800 agli Anni '30 del Novecento. Il contesto ambientale e' caratterizzato da un edificato rappresentativo del tessuto urbano storico con palazzi, ville e villini con giardino del Primo Novecento: il carattere architettonico dominante e' il Liberty o il tardo eclettismo, aggiornati dal gusto Art Decò / Il villino sorge nell'isolato compreso tra il viale Tassoni, via Testi e via Riccoboni: limitrofo alla fascia territoriale ottenuta a seguito dell'abbattimento delle mura da Porta Cittanova verso il Bastione S. Francesco, fra via Emilia Ovest e la via Giardini, che inizierà ad essere edificata dopo il 1919.

Comune di Modena

N° IDENTIFICATIVO SCHEDA: 975

Codice edificio: 14196

DOCUMENTAZIONE FOTOGRAFICA



1985



2020

Comune di Modena

N° IDENTIFICATIVO SCHEDA: 975

Codice edificio: 14196

VISTA PANORAMICA: ISOLATO NEL CONTESTO AMBIENTALE



2019 Google Immagini

VISTA DI DETTAGLIO: EDIFICIO NELL'ISOLATO



2019 Google Immagini

A cura di: Irma Palmieri, Barbara Ballestri, Francesco D'Alesio; immagini google: Andrea Reggianini.