

# PUG



## PIANO URBANISTICO GENERALE

Sindaco  
Gian Carlo Muzzarelli

Assessora a Urbanistica, Edilizia, Politiche Abitative, Aree Produttive  
Anna Maria Vandelli

Direttrice Generale  
Valeria Meloncelli

Dirigente del Settore Pianificazione e Gestione del territorio e RUP  
Maria Sergio



### VT6.6.11

**IMMOBILI DI VALORE STORICO TESTIMONIALE  
NEL TERRITORIO RURALE: VOLUME 11  
SCHEDE DA N° 3485 A N° 3634**

ASSUNZIONE  
Delibera C.C. n° 86 del 29/12/2021

ADOZIONE  
Delibera C.C. n° 78 del 22/12/2022

APPROVAZIONE  
Delibera C.C. n° 46 del 22/06/2023



**Comune  
di Modena**





**EQUIPE DI PROGETTAZIONE INTERNA ALL'AMMINISTRAZIONE COMUNALE****UFFICIO DI PIANO****Ufficio PUG**

responsabile ufficio PUG Simona Rotteglia

valutazione del beneficio pubblico e città pubblica Giulia Ansaloni  
sistema insediativo, città pubblica e produttivo Vera Dondi  
sistema ambientale e focus progettuali per l'ambiente e il paesaggio Paola Dotti  
valutazione del beneficio pubblico, paesaggio e ValSAT Annalisa Lugli  
sistema insediativo storico, paesaggio e beni storici Irma Palmieri  
sistema naturale e ambientale e coordinamento ValSAT Anna Pratissoli  
sistema insediativo, via Emilia e piattaforme pubbliche Isabella Turchi

analisi territoriali, urbane, storiche, cartografie Barbara Ballestri  
Nilva Bulgarelli  
Francesco D'Alesio  
Andrea Reggianini

garante della comunicazione e della partecipazione Catia Rizzo

diritto amministrativo-urbanistico Marco Bisconti

**Ufficio Progetti urbanistici speciali**

Morena Croci - responsabile ufficio

sistema informativo territoriale, cartografia Sonia Corradi, Tania Federzoni, Diana Bozzetto

segreteria tecnico - amministrativa

Roberto Vinci, Christine Widdicks, Anna Severini

**Ufficio amministrativo pianificazione**

Susanna Pivetti - responsabile del servizio

Antonella Ferri, Maria Ginestrino

**SETTORE PIANIFICAZIONE E GESTIONE DEL TERRITORIO****Servizio Promozione del riuso e della rigenerazione urbana e Politiche abitative**

Michele A. Tropea - dirigente responsabile del servizio

Filippo Bonazzi, Daniele Bonfante, Lorenzo Gastaldello,  
Maria Giulia Lucchi, Giovanna Palazzi, Silvia Sitton,  
Roberto Falcone, Luigi Maietta, Elena Alietti, Anna Tavoni

**Servizio trasformazioni edilizie**

Corrado Gianferrari - dirigente responsabile del servizio

**Ufficio attività edilizia**

Marcella Garulli - responsabile ufficio

**HANNO CONTRIBUITO NUMEROSI SETTORI E SERVIZI DELL'AMMINISTRAZIONE COMUNALE:**

Settore Ambiente, mobilità, attività economiche e Sportelli unici Roberto Bolondi  
Settore Cultura, sport, giovani e promozione della città Giulia Severi  
Settore LL.PP. e manutenzione della città Gianluca Perri  
Settore Polizia locale, Sicurezza urbana e Protezione civile Roberto Riva Cambrino  
Settore Risorse finanziarie e patrimoniali Stefania Storti  
Settore Risorse Umane e affari istituzionali Lorena Leonardi  
Settore Servizi educativi e pari opportunità Patrizia Guerra  
Settore Servizi sociali, sanitari e per l'integrazione Annalisa Righi  
Settore Smart city, servizi demografici e partecipazione Luca Salvatore

**in particolare per i seguenti ambiti:**

mobilità Guido Calvarese, Barbara Cremonini  
inquinamento acustico ed elettromagnetico Daniela Campolieti  
sistema storico - archeologico Francesca Piccinini, Silvia Pellegrini

**EQUIPE DI PROGETTAZIONE ESTERNA ALL'AMMINISTRAZIONE COMUNALE**

coordinatore del gruppo di lavoro Gianfranco Gorelli  
rigenerazione della città consolidata e dei paesaggi rurali, disciplina generale Sandra Vecchiatti  
città pubblica, paesaggio, disciplina della città storica Filippo Boschi  
regole: valutazione progetti, relazione economico finanziaria, perequazione Stefano Stanghellini  
supporto per gli aspetti di paesaggio Giovanni Bazzani

città storica e patrimonio culturale Daniele Pini  
Anna Trazzi

gruppo di lavoro Giulia Bortolotto, David Casagrande, Gabriele Marras,  
Alessio Tanganelli

STUDI E RICERCHE	
ambiti produttivi e censimento fabbricati in territorio rurale	CAP - Consorzio aree produttive
socio - economiche	CRESME
suolo e sottosuolo	A -TEAM Progetti Sostenibili
uso del suolo	MATE soc.coop.va
ambiente	Università di Modena e Reggio Emilia
ambiente	Università di Bologna
territorio rurale, censimento incongrui nel rurale e censimento fabbricati di interesse nel rurale	Università di Parma
indagine su testimoni rappresentativi la popolazione modenese	Fondazione del Monte
aggiornamento microzonazione sismica e CLE, approfondimenti geologici	GEO-XPRT Italia SRL
studio di incidenza ambientale Siti Rete Natura2000	Studio Giovanni Luca Bisogni
L'elaborazione del documento di indirizzo è stato predisposto con il contributo del Comitato Scientifico	
paesaggio	MATE soc.coop.va – PROAP ITALIA srl João Antonio Ribeiro Ferreira Nunes, Andrea Menegotto, Fabio Tunoli, Carlo Santacroce, Tommaso Cesaro, Giovanni Trentanovi
forme e qualità dell'abitare - azioni e strumenti per la rigenerazione	Politecnico di Milano – Dipartimento di Architettura e Studi Urbani Patrizia Gabellini, Paola Savoldi, Federico Zanfi, Chiara Merlini e la collaborazione di Cristiana Mattioli, Cecilia Saibene, Francesca Sorricaro
mobilità	Jacopo Ognibene
ha svolto il coordinamento delle attività del Comitato Scientifico	Patrizia Gabellini
Il piano è stato sviluppato anche grazie ai contributi di:	
direttore generale del Comune di Modena fino al 30/09/2020	Pino Dieci
dirigente responsabile del servizio Urbanistica fino al 19/03/2017	Marcello Capucci
per approfondimenti del sistema produttivo	CAP - Consorzio Aree Produttive Luca Biancucci e Silvio Berni
coordinamento ufficio di piano dal 15/04/2018 al 31/08/2018	Barbara Marangoni
Comitato interistituzionale Regione Emilia Romagna e Provincia di Modena	per la Regione Emilia Romagna: Roberto Gabrielli e Barbara Nerozzi, per la Provincia di Modena: Antonella Manicardi e Annalisa Vita

## **TIPOLOGIE DEGLI EDIFICI STORICI IN TERRITORIO RURALE**

Al fine di agevolare la lettura delle norme per il recupero dei fabbricati storici in territorio rurale si riporta la corrispondenza tra tipologia analitica riportata nelle schede e le rispettive classificazioni riportata nelle norme.

<b>Tipologie (elaborato DU1. Norme)</b>	<b>Tipologie nelle schede del censimento</b>
edilizia di base abitativa rurale	edificio a porta morta, casa colonica, altre abitazioni rurali (corte aperta)
edifici residenziali	villino, edificio a blocco
edifici di servizio alla produzione agricola	stalla, fienile, granaio, stalla e fienile, stalla e fienile e granaio, barchessa
edifici di servizio alla casa rurale	basso comodo, manufatto funzionale
edifici speciali	villa monumentale, casa padronale
edifici specialistici produttivi	mulino-posta/ricov. cavalli, caseificio, fornace
edifici specialistici religiosi	chiesa, cappella, oratorio, convento, canonica
edifici specialistici civili	scuola / istituti
edifici specialistici militari	torre
edifici connessi alla viabilità	casa cantoniera, casello ferroviario



# CENSIMENTO PATRIMONIO EDILIZIO 2021

## TERRITORIO RURALE

N° IDENTIFICATIVO SCHEDA: 3485

Codice nucleo: 196\_124dr

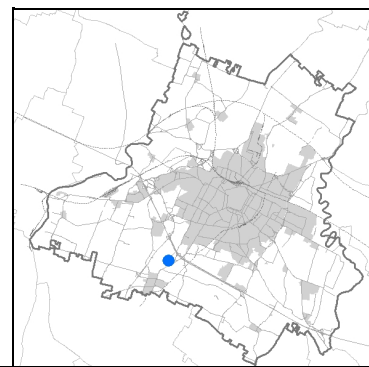


Foto aerea 2019 - C.G.R. s.p.a. Parma scala 1:5000



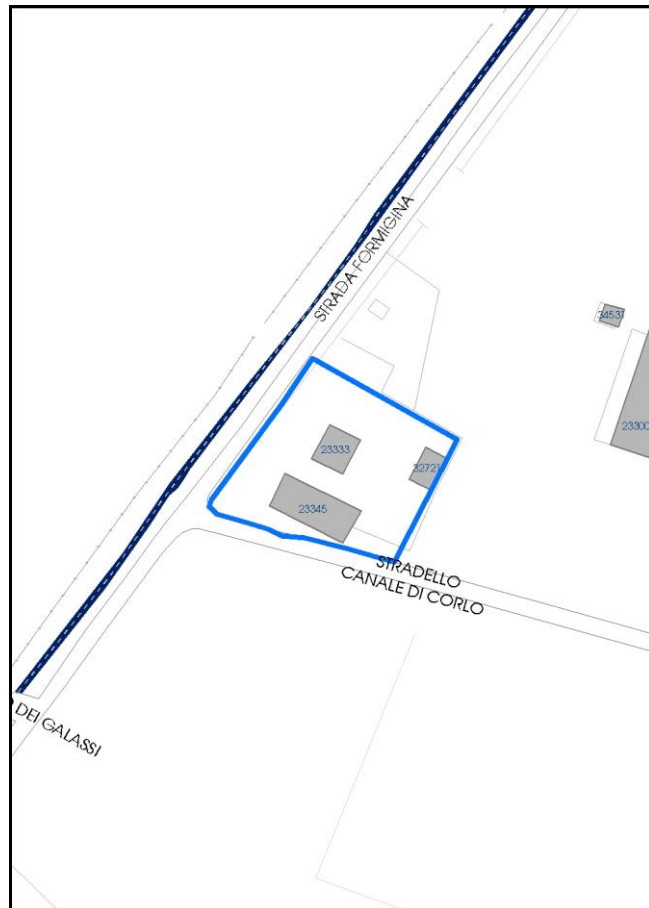


Foto aerea 2019 scala 1:2000



Estratto di mappa 2019 scala 1:2000



La perimetrazione del nucleo soprariportata è ai soli fini indicativi e non ha alcuna ricaduta normativa sulla base della disciplina di PUG.

Comune di Modena

**Codice nucleo: 196\_124dr**

nucleo recuperato

## LOCALIZZAZIONE

*Indirizzo:* STRADA FORMIGINA

*Numero civico:*

*Riferimenti catastali:* Foglio: 196

*Mappale:* 124

## FUNZIONI

- |   |  |   |   |
|---|--|---|---|
| <input checked="" type="checkbox"/> Residenza   | <input checked="" type="checkbox"/> Deposito | <input type="checkbox"/> Allevamento      | <input type="checkbox"/> Centro Aziendale           |
| <input type="checkbox"/> Serra/vivaio           | <input type="checkbox"/> Agriturismo         | <input type="checkbox"/> Maneggio         | <input type="checkbox"/> Impianto di trasformazione |
| <input type="checkbox"/> Altre attività econom. | <input type="checkbox"/> Fattoria didattica  | <input type="checkbox"/> Imp. tecnologico | <input type="checkbox"/> Attività agricola residua  |

*Note:*

## DESCRIZIONE DELL'IMPIANTO INSEDIATIVO

**Impianto storico**

*Numero edifici:* 3

*Numero edifici oggetto di indagine:* 2

- ☐ Vincolo Monumentale D.Lgs. 42/2004
- ☐ Vincolo Giardino di notevole interesse
- ☐ Presenza di edifici estranei all'impianto -

*Assetto morfologico:* corte aperta

*Elementi componenti presenti:*

- |  |  |  |   |
|--|--|--|---|
| <input checked="" type="checkbox"/> recinzione | <input checked="" type="checkbox"/> manufatto funzionale | <input checked="" type="checkbox"/> albero singolo | <input type="checkbox"/> alberatura a macchia |
| <input type="checkbox"/> pavimentazione        | <input checked="" type="checkbox"/> siepe                | <input type="checkbox"/> alberatura a filare       | <input type="checkbox"/> altro                |

*Note elementi:*

## RELAZIONI CON IL CONTESTO TERRITORIALE

*Tipo di accesso:* ☐ accesso indiretto ☒ accesso diretto da viabilità ☐ accesso tramite stradello

*Contesto paesaggistico:*

- |   |  |
|---|--|
| <input type="checkbox"/> appartenenza ad agglomerato rurale       | <input type="checkbox"/> prossimità a territorio urbanizzato |
| <input type="checkbox"/> insediamento isolato                     | <input type="checkbox"/> prossimità ad infrastrutture        |
| <input checked="" type="checkbox"/> prossimità ad area produttiva | <input type="checkbox"/> prossimità a corso d'acqua          |

*Criticità ambientali:* fonti esterne  
(deposito logistico 0 m)

## NOTE

**SCHEDA ANALITICA EDIFICIO**

**N. 3485**

Codice nucleo: 196\_124dr

Codice edificio: 23333

**LOCALIZZAZIONE**

Indirizzo: STRADA FORMIGINA

civico:

Riferimenti catastali 2019

Foglio: 196 Mappale: 124

Quartiere: 4 - S.FAUSTINO - MADONNINA - QUATTRO VILLE

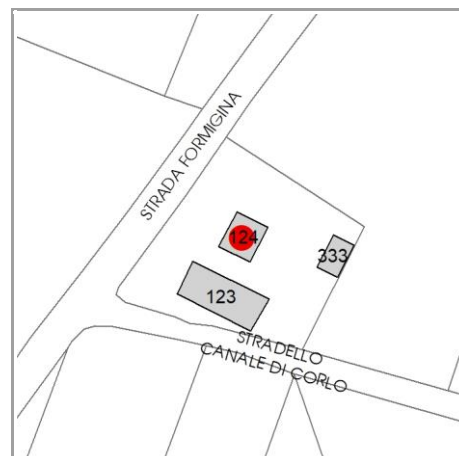
**FUNZIONE**

Funzione principale: residenza

Funzione secondaria ---

Stato di utilizzazione: in uso

☐ Edificio produttivo agricolo dismesso



**CARATTERISTICHE DELL'EDIFICIO**

Numero di piani: 1

Numero di alloggi: 0

Superficie abitazione (mq): 94

Superficie altre funzioni (mq): 0

Epoca di costruzione: dal 1801 al 1900

Tipologia edilizia storica: **stalla**

☒ Coerenza con l'impianto storico originario

Integrità tipologica: alterata

Tipo di alterazione: alterazione dell'involucro

Stato di conservazione: buono

Vincolo Monumentale D.Lgs. 42/2004: non presente

**VALUTAZIONE**

☐ Valore Storico Architettonico

☒ Valore Storico Culturale Testimoniale

☐ Valore Storico Culturale Testimoniale - Edilizia Minore

**NOTE**



## DOCUMENTAZIONE FOTOGRAFICA

Foto censimento 1985/1987



Foto censimento 2017/2020





# CENSIMENTO PATRIMONIO EDILIZIO 2021

## TERRITORIO RURALE

N° IDENTIFICATIVO SCHEDA: 3486

Codice nucleo: 196\_339dr

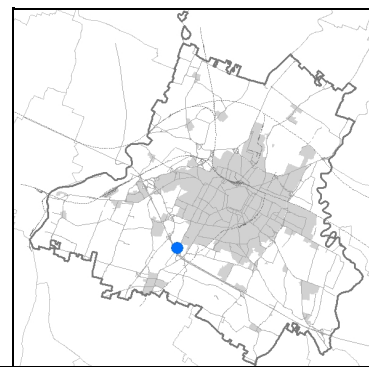


Foto aerea 2019 - C.G.R. s.p.a. Parma scala 1:5000




Foto aerea 2019 scala 1:2000



Estratto di mappa 2019 scala 1:2000



La perimetrazione del nucleo soprariportata è ai soli fini indicativi e non ha alcuna ricaduta normativa sulla base della disciplina di PUG.

Comune di Modena

**Codice nucleo: 196\_339dr**

nucleo recuperato

## LOCALIZZAZIONE

*Indirizzo:* STRADA FORMIGINA

*Numero civico:* 622

*Riferimenti catastali:* Foglio: 196

*Mappale:* 339

## FUNZIONI

- |   |   |   |   |
|---|---|---|---|
| <input checked="" type="checkbox"/> Residenza   | <input type="checkbox"/> Deposito           | <input type="checkbox"/> Allevamento      | <input type="checkbox"/> Centro Aziendale           |
| <input type="checkbox"/> Serra/vivaio           | <input type="checkbox"/> Agriturismo        | <input type="checkbox"/> Maneggio         | <input type="checkbox"/> Impianto di trasformazione |
| <input type="checkbox"/> Altre attività econom. | <input type="checkbox"/> Fattoria didattica | <input type="checkbox"/> Imp. tecnologico | <input type="checkbox"/> Attività agricola residua  |

*Note:*

## DESCRIZIONE DELL'IMPIANTO INSEDIATIVO

**Impianto storico**

*Numero edifici:* 4

*Numero edifici oggetto di indagine:* 3

- ☐ Vincolo Monumentale D.Lgs. 42/2004
- ☐ Vincolo Giardino di notevole interesse
- ☒ Presenza di edifici estranei all'impianto - edificio estraneo alla corte aperta

*Assetto morfologico:* corte aperta

*Elementi componenti presenti:*

- |  |  |  |  |
|--|--|--|--|
| <input checked="" type="checkbox"/> recinzione     | <input checked="" type="checkbox"/> manufatto funzionale | <input checked="" type="checkbox"/> albero singolo | <input checked="" type="checkbox"/> alberatura a macchia |
| <input checked="" type="checkbox"/> pavimentazione | <input checked="" type="checkbox"/> siepe                | <input type="checkbox"/> alberatura a filare       | <input type="checkbox"/> altro                           |

*Note elementi:*

## RELAZIONI CON IL CONTESTO TERRITORIALE

*Tipo di accesso:* ☐ accesso indiretto ☒ accesso diretto da viabilità ☐ accesso tramite stradello

*Contesto paesaggistico:*

- |  |  |
|--|--|
| <input checked="" type="checkbox"/> appartenenza ad agglomerato rurale | <input type="checkbox"/> prossimità a territorio urbanizzato     |
| <input type="checkbox"/> insediamento isolato                          | <input checked="" type="checkbox"/> prossimità ad infrastrutture |
| <input type="checkbox"/> prossimità ad area produttiva                 | <input type="checkbox"/> prossimità a corso d'acqua              |

*Criticità ambientali:* assenti

## NOTE

Comune di Modena

CENSIMENTO PATRIMONIO EDILIZIO TERRITORIO RURALE

## SCHEDA ANALITICA EDIFICIO

N. 3486

Codice nucleo: 196\_339dr

Codice edificio: 30996

### LOCALIZZAZIONE

Indirizzo: STRADA FORMIGINA

civico: 622

Riferimenti catastali 2019

Foglio: 196 Mappale: 342

Quartiere: 4 - S.FAUSTINO - MADONNINA - QUATTRO VILLE

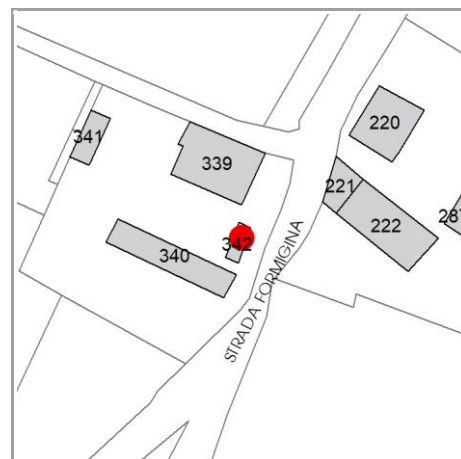
### FUNZIONE

Funzione principale: autorimessa

Funzione secondaria ---

Stato di utilizzazione: in uso

☐ Edificio produttivo agricolo dismesso



### CARATTERISTICHE DELL'EDIFICIO

Numero di piani: 1

Numero di alloggi: 0

Superficie abitazione (mq): 0

Superficie altre funzioni (mq): 35

Epoca di costruzione: dal 1801 al 1900

Tipologia edilizia storica: **bassocomodo**

☒ Coerenza con l'impianto storico originario

Integrità tipologica: alterata

Tipo di alterazione: alterazione dell'involucro

Stato di conservazione: buono

Vincolo Monumentale D.Lgs. 42/2004: non presente

### VALUTAZIONE

☐ Valore Storico Architettonico

☒ Valore Storico Culturale Testimoniale

☐ Valore Storico Culturale Testimoniale - Edilizia Minore

### NOTE



## DOCUMENTAZIONE FOTOGRAFICA

Foto censimento 1985/1987



Foto censimento 2017/2020



# CENSIMENTO PATRIMONIO EDILIZIO 2021

## TERRITORIO RURALE

N° IDENTIFICATIVO SCHEDA: 3487

Codice nucleo: 205\_86dr

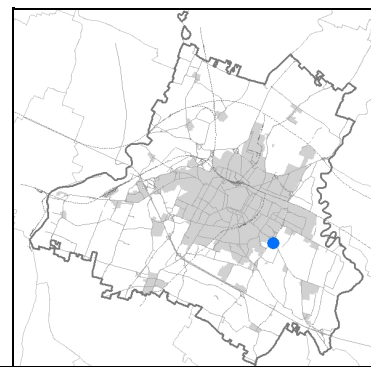


Foto aerea 2019 - C.G.R. s.p.a. Parma scala 1:5000

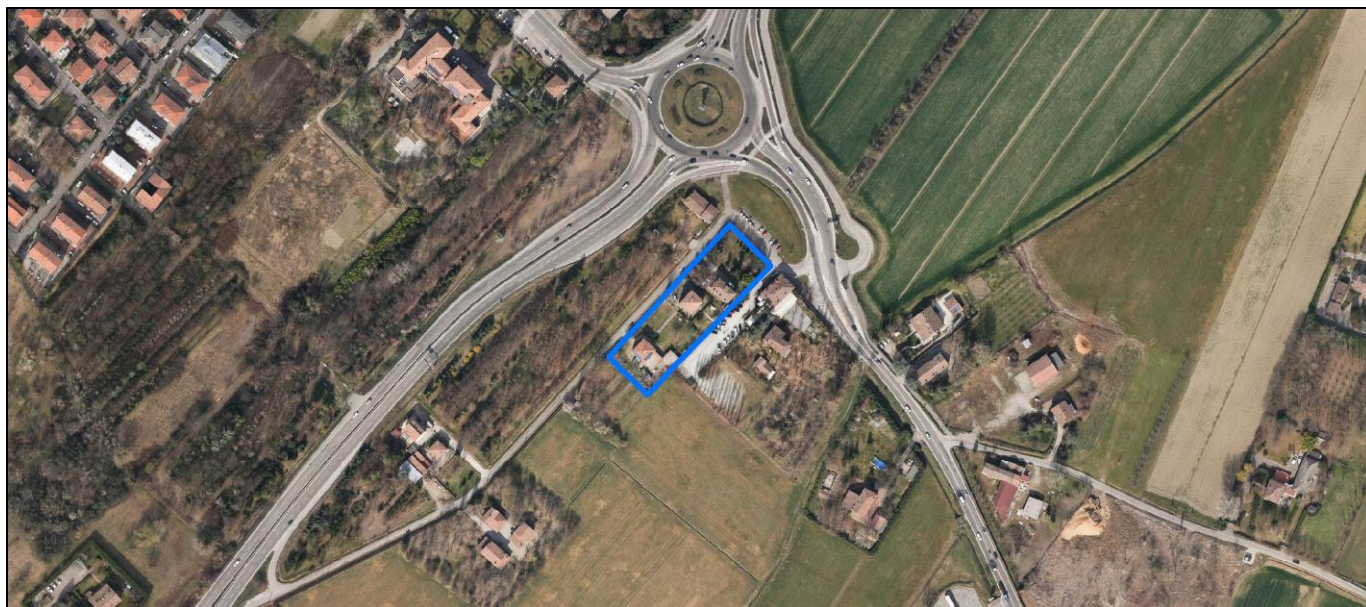
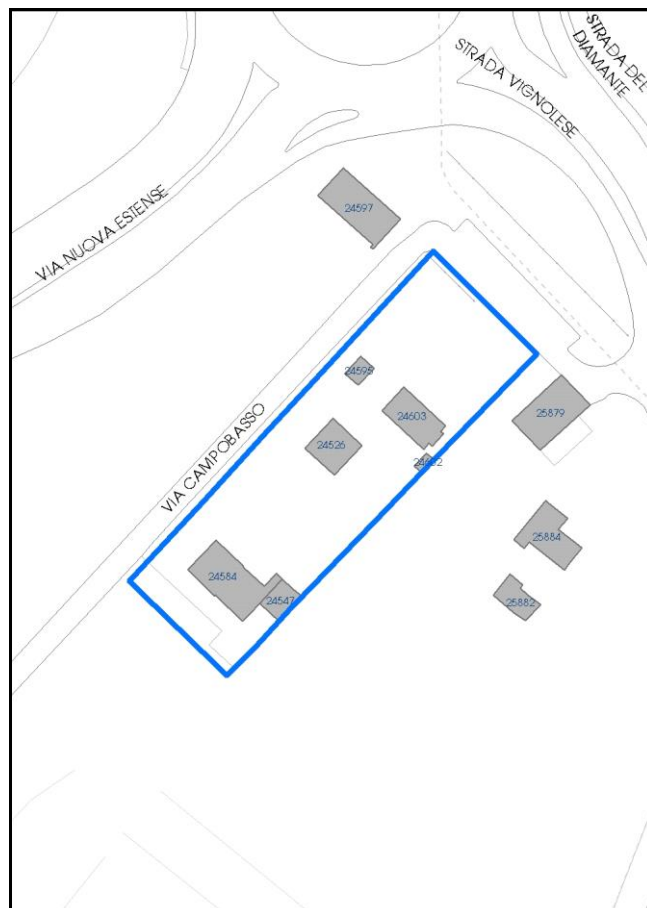


Foto aerea 2019 scala 1:2000



Estratto di mappa 2019 scala 1:2000



La perimetrazione del nucleo soprariportata è ai soli fini indicativi e non ha alcuna ricaduta normativa sulla base della disciplina di PUG.



Comune di Modena

**Codice nucleo: 205\_86dr**

nucleo recuperato

## LOCALIZZAZIONE

*Indirizzo:* VIA CAMPOBASSO

*Numero civico:* 9

*Riferimenti catastali:* Foglio: 205

*Mappale:* 86

## FUNZIONI

- |   |  |   |   |
|---|--|---|---|
| <input checked="" type="checkbox"/> Residenza   | <input checked="" type="checkbox"/> Deposito | <input type="checkbox"/> Allevamento      | <input type="checkbox"/> Centro Aziendale           |
| <input type="checkbox"/> Serra/vivaio           | <input type="checkbox"/> Agriturismo         | <input type="checkbox"/> Maneggio         | <input type="checkbox"/> Impianto di trasformazione |
| <input type="checkbox"/> Altre attività econom. | <input type="checkbox"/> Fattoria didattica  | <input type="checkbox"/> Imp. tecnologico | <input type="checkbox"/> Attività agricola residua  |

*Note:*

## DESCRIZIONE DELL'IMPIANTO INSEDIATIVO

**Impianto storico**

*Numero edifici:* 6

*Numero edifici oggetto di indagine:* 1

- ☐ Vincolo Monumentale D.Lgs. 42/2004
- ☐ Vincolo Giardino di notevole interesse
- ☐ Presenza di edifici estranei all'impianto -

*Assetto morfologico:* disposizione libera

*Elementi componenti presenti:*

- |  |  |  |  |
|--|--|--|--|
| <input checked="" type="checkbox"/> recinzione     | <input checked="" type="checkbox"/> manufatto funzionale | <input type="checkbox"/> albero singolo      | <input checked="" type="checkbox"/> alberatura a macchia |
| <input checked="" type="checkbox"/> pavimentazione | <input checked="" type="checkbox"/> siepe                | <input type="checkbox"/> alberatura a filare | <input type="checkbox"/> altro                           |

*Note elementi:*

## RELAZIONI CON IL CONTESTO TERRITORIALE

*Tipo di accesso:* ☐ accesso indiretto ☒ accesso diretto da viabilità ☐ accesso tramite stradello

*Contesto paesaggistico:*

- |  |  |
|--|--|
| <input checked="" type="checkbox"/> appartenenza ad agglomerato rurale | <input type="checkbox"/> prossimità a territorio urbanizzato     |
| <input type="checkbox"/> insediamento isolato                          | <input checked="" type="checkbox"/> prossimità ad infrastrutture |
| <input type="checkbox"/> prossimità ad area produttiva                 | <input type="checkbox"/> prossimità a corso d'acqua              |

*Criticità ambientali:* assenti

## NOTE

**SCHEDA ANALITICA EDIFICIO**

**N. 3487**

Codice nucleo: 205\_86dr

Codice edificio: 24603

**LOCALIZZAZIONE**

Indirizzo: VIA CAMPOBASSO

civico: 9

Riferimenti catastali 2019

Foglio: 205 Mappale: 86

Quartiere: 3 - BUON PASTORE - S.AGNESE - S.DAMASO

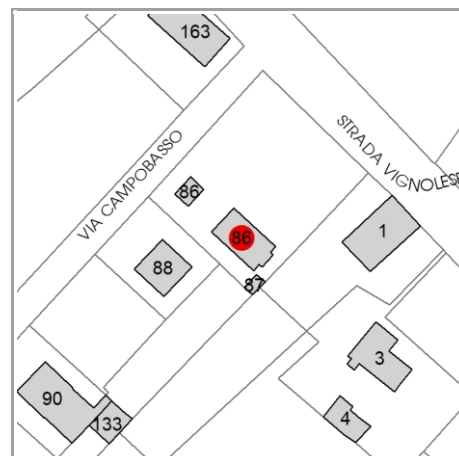
**FUNZIONE**

Funzione principale: residenza

Funzione secondaria ---

Stato di utilizzazione: in uso

☐ Edificio produttivo agricolo dismesso



**CARATTERISTICHE DELL'EDIFICIO**

Numero di piani: 3

Numero di alloggi: 2

Superficie abitazione (mq): 133

Superficie altre funzioni (mq): 0

Epoca di costruzione: dal 1801 al 1900

Tipologia edilizia storica: **casa padronale**

☒ Coerenza con l'impianto storico originario

Integrità tipologica: originaria

Tipo di alterazione: ---

Stato di conservazione: buono

Vincolo Monumentale D.Lgs. 42/2004: non presente

**VALUTAZIONE**

☐ Valore Storico Architettonico

☒ Valore Storico Culturale Testimoniale

☐ Valore Storico Culturale Testimoniale - Edilizia Minore

**NOTE**

## DOCUMENTAZIONE FOTOGRAFICA

Foto censimento 1985/1987



Foto censimento 2017/2020





# CENSIMENTO PATRIMONIO EDILIZIO 2021

## TERRITORIO RURALE

N° IDENTIFICATIVO SCHEDA: 3488

Codice nucleo: 205\_344

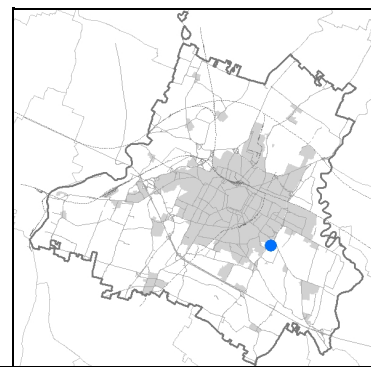


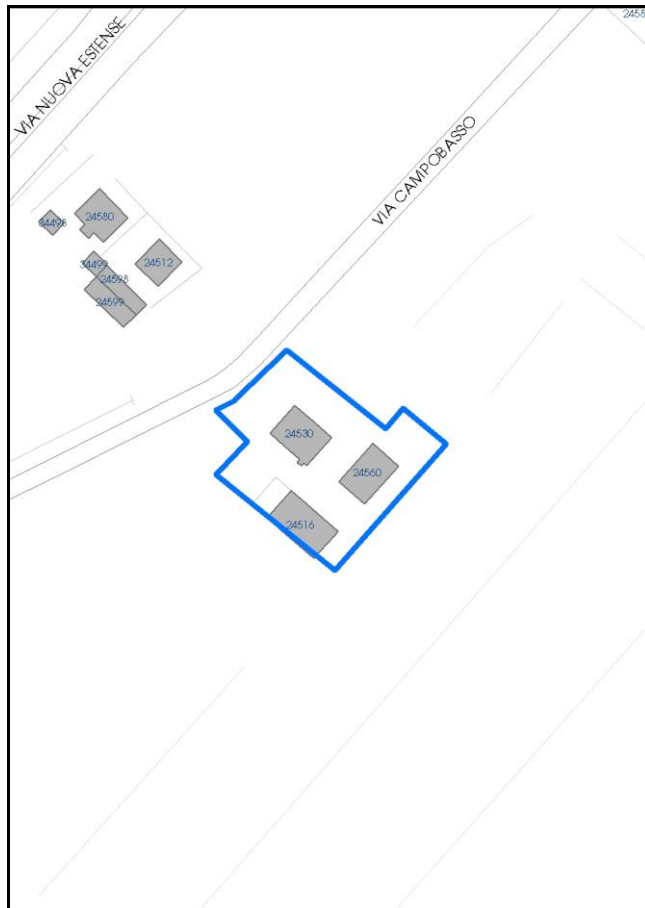
Foto aerea 2019 - C.G.R. s.p.a. Parma scala 1:5000



Foto aerea 2019 scala 1:2000



Estratto di mappa 2019 scala 1:2000



La perimetrazione del nucleo soprariportata è ai soli fini indicativi e non ha alcuna ricaduta normativa sulla base della disciplina di PUG.

Comune di Modena

**Codice nucleo: 205\_344**

## LOCALIZZAZIONE

*Indirizzo:* VIA CAMPOBASSO

*Numero civico:* 51

*Riferimenti catastali:* Foglio: 205

*Mappale:* 93

## FUNZIONI

- |   |  |   |   |
|---|--|---|---|
| <input checked="" type="checkbox"/> Residenza   | <input checked="" type="checkbox"/> Deposito | <input type="checkbox"/> Allevamento      | <input type="checkbox"/> Centro Aziendale           |
| <input type="checkbox"/> Serra/vivaio           | <input type="checkbox"/> Agriturismo         | <input type="checkbox"/> Maneggio         | <input type="checkbox"/> Impianto di trasformazione |
| <input type="checkbox"/> Altre attività econom. | <input type="checkbox"/> Fattoria didattica  | <input type="checkbox"/> Imp. tecnologico | <input type="checkbox"/> Attività agricola residua  |

*Note:*

## DESCRIZIONE DELL'IMPIANTO INSEDIATIVO

**Impianto storico**

*Numero edifici:* 3

*Numero edifici oggetto di indagine:* 1

- ☐ Vincolo Monumentale D.Lgs. 42/2004
- ☐ Vincolo Giardino di notevole interesse
- ☐ Presenza di edifici estranei all'impianto -

*Assetto morfologico:* corte aperta

*Elementi componenti presenti:*

- |  |   |   |  |
|--|---|---|--|
| <input checked="" type="checkbox"/> recinzione     | <input type="checkbox"/> manufatto funzionale | <input checked="" type="checkbox"/> albero singolo      | <input checked="" type="checkbox"/> alberatura a macchia |
| <input checked="" type="checkbox"/> pavimentazione | <input checked="" type="checkbox"/> siepe     | <input checked="" type="checkbox"/> alberatura a filare | <input type="checkbox"/> altro                           |

*Note elementi:*

## RELAZIONI CON IL CONTESTO TERRITORIALE

*Tipo di accesso:* ☐ accesso indiretto ☒ accesso diretto da viabilità ☐ accesso tramite stradello

*Contesto paesaggistico:*

- |  |  |
|--|--|
| <input checked="" type="checkbox"/> appartenenza ad agglomerato rurale | <input type="checkbox"/> prossimità a territorio urbanizzato |
| <input type="checkbox"/> insediamento isolato                          | <input type="checkbox"/> prossimità ad infrastrutture        |
| <input type="checkbox"/> prossimità ad area produttiva                 | <input type="checkbox"/> prossimità a corso d'acqua          |

*Criticità ambientali:* assenti

## NOTE

**SCHEDA ANALITICA EDIFICIO**

**N. 3488**

Codice nucleo: 205\_344

Codice edificio: 24530

**LOCALIZZAZIONE**

Indirizzo: VIA CAMPOBASSO

civico: 51

Riferimenti catastali 2019

Foglio: 205 Mappale: 92

Quartiere: 3 - BUON PASTORE - S.AGNESE - S.DAMASO

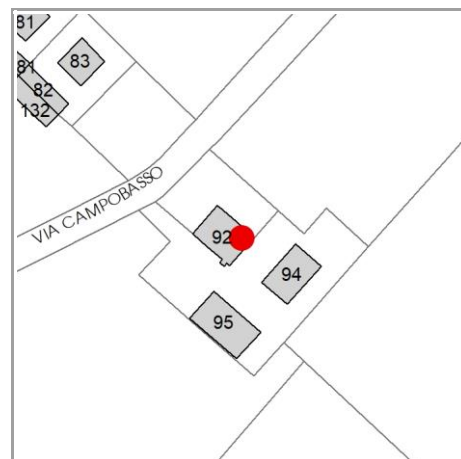
**FUNZIONE**

Funzione principale: residenza

Funzione secondaria deposito

Stato di utilizzazione: in uso

☐ Edificio produttivo agricolo dismesso



**CARATTERISTICHE DELL'EDIFICIO**

Numero di piani: 2

Numero di alloggi: 2

Superficie abitazione (mq): 120

Superficie altre funzioni (mq): 80

Epoca di costruzione: dal 1801 al 1900

Tipologia edilizia storica: **casa colonica**

☒ Coerenza con l'impianto storico originario

Integrità tipologica: alterata

Tipo di alterazione: finiture

Stato di conservazione: buono

Vincolo Monumentale D.Lgs. 42/2004: non presente

**VALUTAZIONE**

☐ Valore Storico Architettonico

☒ Valore Storico Culturale Testimoniale

☐ Valore Storico Culturale Testimoniale - Edilizia Minore

**NOTE**

edificio con mpp. originali 92, 93 e differente tipologia, ora unico mp. 92 (vedi cod. scheda 205092 e 205093).

## DOCUMENTAZIONE FOTOGRAFICA

Foto censimento 1985/1987



Foto censimento 2017/2020



# CENSIMENTO PATRIMONIO EDILIZIO 2021 TERRITORIO RURALE

N° IDENTIFICATIVO SCHEDA: 3489

Codice nucleo: 206\_5dr

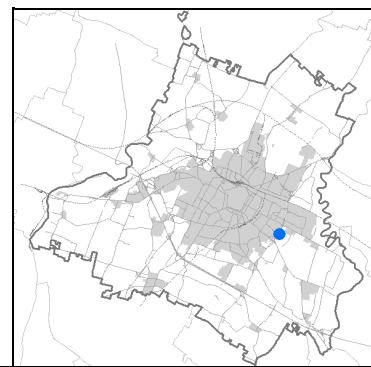


Foto aerea 2019 - C.G.R. s.p.a. Parma scala 1:5000

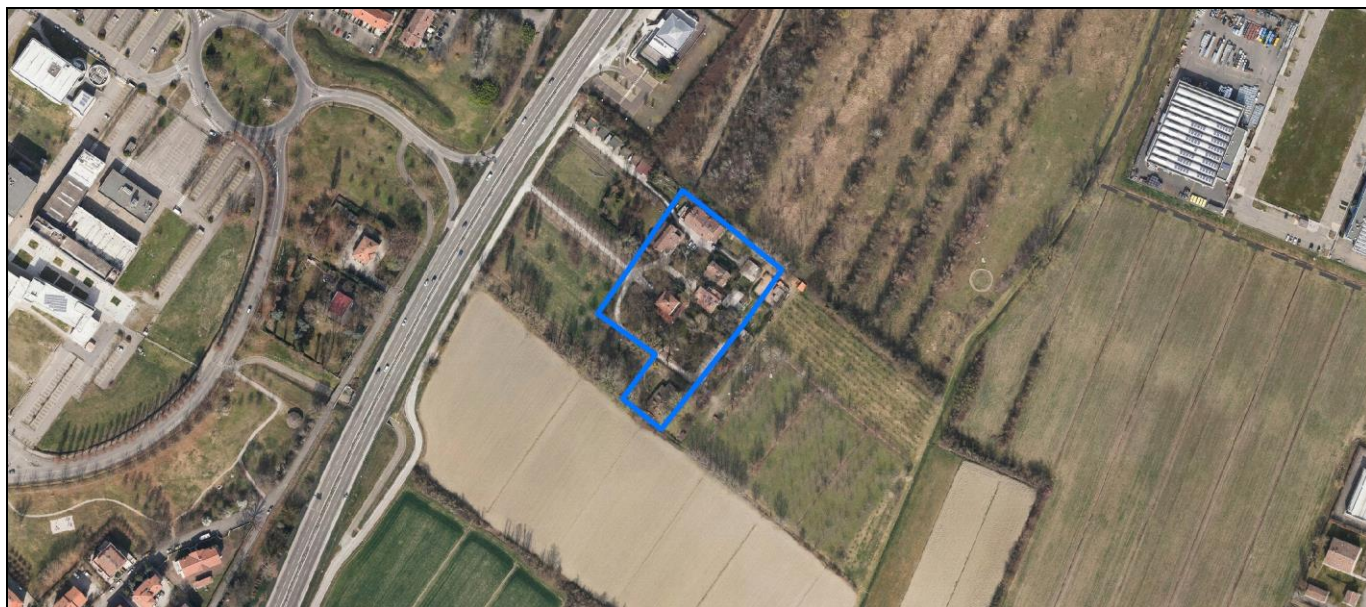
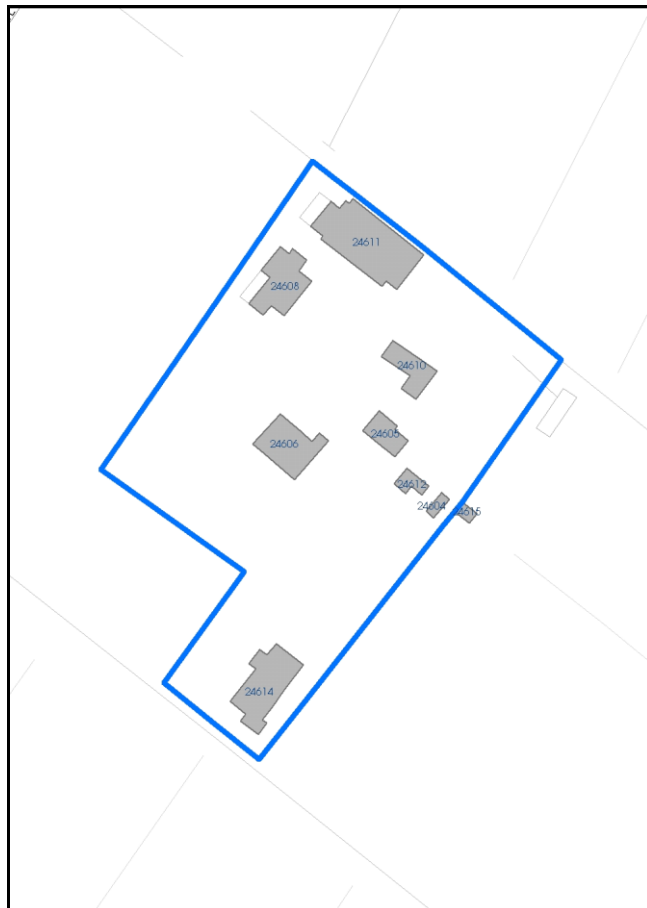


Foto aerea 2019 scala 1:2000



Estratto di mappa 2019 scala 1:2000



La perimetrazione del nucleo soprariportata è ai soli fini indicativi e non ha alcuna ricaduta normativa sulla base della disciplina di PUG.

Comune di Modena

**Codice nucleo: 206\_5dr**

nucleo recuperato

## LOCALIZZAZIONE

*Indirizzo:* STRADA DEL DIAMANTE

*Numero civico:* 80

*Riferimenti catastali:* Foglio: 206

*Mappale:* 5

## FUNZIONI

- |   |   |   |   |
|---|---|---|---|
| <input checked="" type="checkbox"/> Residenza   | <input type="checkbox"/> Deposito           | <input type="checkbox"/> Allevamento      | <input type="checkbox"/> Centro Aziendale           |
| <input type="checkbox"/> Serra/vivaio           | <input type="checkbox"/> Agriturismo        | <input type="checkbox"/> Maneggio         | <input type="checkbox"/> Impianto di trasformazione |
| <input type="checkbox"/> Altre attività econom. | <input type="checkbox"/> Fattoria didattica | <input type="checkbox"/> Imp. tecnologico | <input type="checkbox"/> Attività agricola residua  |

*Note:*

## DESCRIZIONE DELL'IMPIANTO INSEDIATIVO

**Impianto storico**

*Numero edifici:* 9

*Numero edifici oggetto di indagine:* 2

- ☐ Vincolo Monumentale D.Lgs. 42/2004
- ☒ Vincolo Giardino di notevole interesse **ALB097**
- ☐ Presenza di edifici estranei all'impianto -

*Assetto morfologico:* disposizione libera

*Elementi componenti presenti:*

- |  |  |   |  |
|--|--|---|--|
| <input checked="" type="checkbox"/> recinzione     | <input checked="" type="checkbox"/> manufatto funzionale | <input type="checkbox"/> albero singolo                 | <input checked="" type="checkbox"/> alberatura a macchia |
| <input checked="" type="checkbox"/> pavimentazione | <input checked="" type="checkbox"/> siepe                | <input checked="" type="checkbox"/> alberatura a filare | <input type="checkbox"/> altro                           |

*Note elementi:*

## RELAZIONI CON IL CONTESTO TERRITORIALE

*Tipo di accesso:* ☐ accesso indiretto ☒ accesso diretto da viabilità ☐ accesso tramite stradello

*Contesto paesaggistico:*

- |   |  |
|---|--|
| <input type="checkbox"/> appartenenza ad agglomerato rurale | <input type="checkbox"/> prossimità a territorio urbanizzato |
| <input checked="" type="checkbox"/> insediamento isolato    | <input type="checkbox"/> prossimità ad infrastrutture        |
| <input type="checkbox"/> prossimità ad area produttiva      | <input type="checkbox"/> prossimità a corso d'acqua          |

*Criticità ambientali:* assenti

## NOTE

Il giardino di notevole interesse occupa solo una parte del nucleo.

**SCHEDA ANALITICA EDIFICIO**

**N. 3489**

Codice nucleo: 206\_5dr

Codice edificio: 24611

**LOCALIZZAZIONE**

Indirizzo: STRADA DEL DIAMANTE

civico: 80

Riferimenti catastali 2019

Foglio: 206 Mappale: 2

Quartiere: 3 - BUON PASTORE - S.AGNESE - S.DAMASO

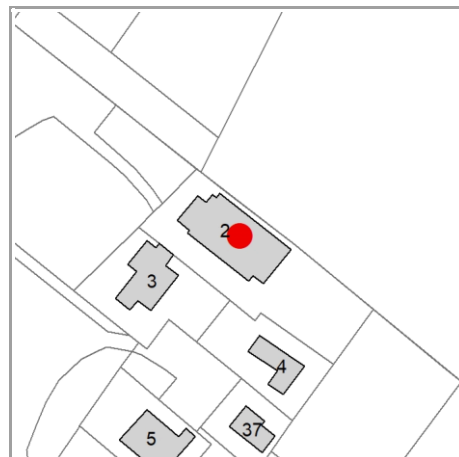
**FUNZIONE**

Funzione principale: residenza

Funzione secondaria ---

Stato di utilizzazione: in uso

☐ Edificio produttivo agricolo dismesso



**CARATTERISTICHE DELL'EDIFICIO**

Numero di piani: 2

Numero di alloggi: 4

Superficie abitazione (mq): 355

Superficie altre funzioni (mq): 0

Epoca di costruzione: dal 1801 al 1900

Tipologia edilizia storica: **stalla e fienile**

☒ Coerenza con l'impianto storico originario

Integrità tipologica: alterata

Tipo di alterazione: alterazione dell'involucro

Stato di conservazione: buono

Vincolo Monumentale D.Lgs. 42/2004: non presente

**VALUTAZIONE**

☐ Valore Storico Architettonico

☒ Valore Storico Culturale Testimoniale

☐ Valore Storico Culturale Testimoniale - Edilizia Minore

**NOTE**



## DOCUMENTAZIONE FOTOGRAFICA

Foto censimento 1985/1987



Foto censimento 2017/2020





# CENSIMENTO PATRIMONIO EDILIZIO 2021 TERRITORIO RURALE

N° IDENTIFICATIVO SCHEDA: 3490

Codice nucleo: 206\_5dr

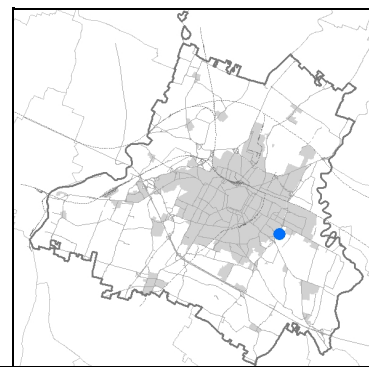


Foto aerea 2019 - C.G.R. s.p.a. Parma scala 1:5000

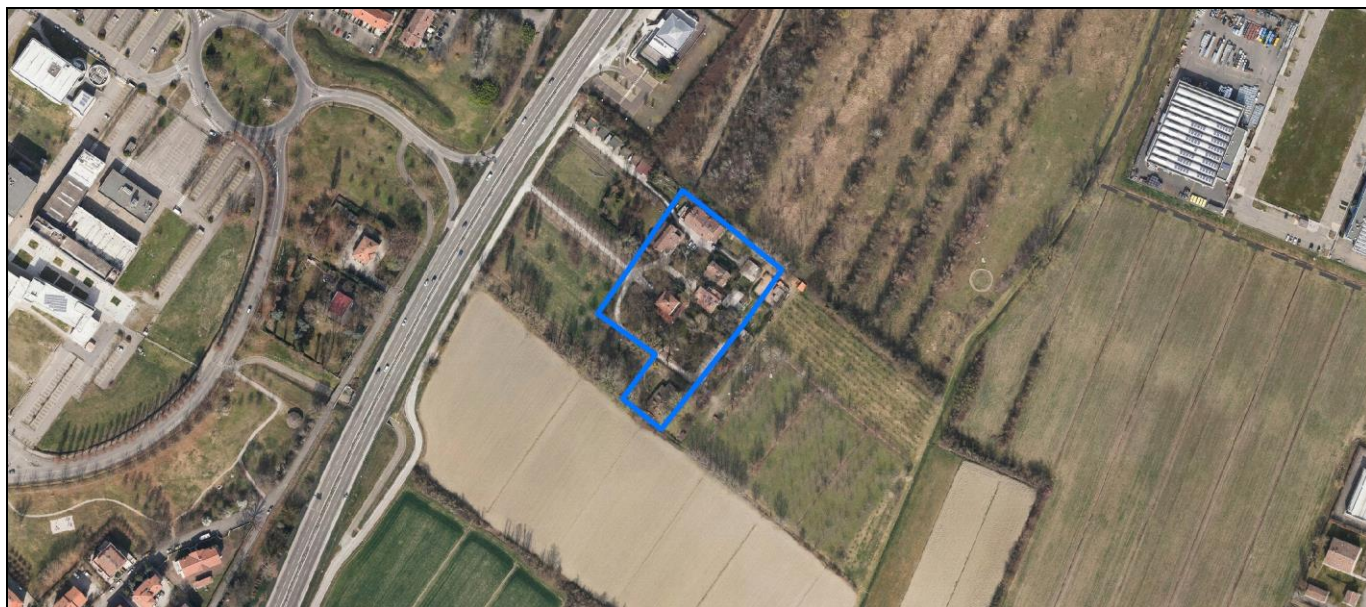
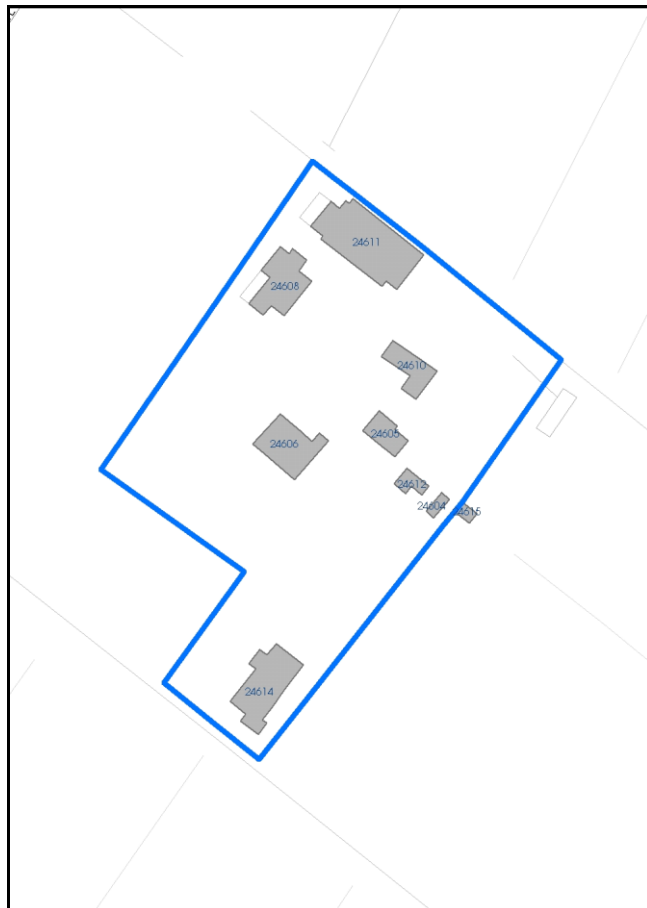


Foto aerea 2019 scala 1:2000



Estratto di mappa 2019 scala 1:2000



La perimetrazione del nucleo soprariportata è ai soli fini indicativi e non ha alcuna ricaduta normativa sulla base della disciplina di PUG.

Comune di Modena

**Codice nucleo: 206\_5dr**

nucleo recuperato

## LOCALIZZAZIONE

*Indirizzo:* STRADA DEL DIAMANTE

*Numero civico:* 80

*Riferimenti catastali:* Foglio: 206

*Mappale:* 5

## FUNZIONI

- |   |   |   |   |
|---|---|---|---|
| <input checked="" type="checkbox"/> Residenza   | <input type="checkbox"/> Deposito           | <input type="checkbox"/> Allevamento      | <input type="checkbox"/> Centro Aziendale           |
| <input type="checkbox"/> Serra/vivaio           | <input type="checkbox"/> Agriturismo        | <input type="checkbox"/> Maneggio         | <input type="checkbox"/> Impianto di trasformazione |
| <input type="checkbox"/> Altre attività econom. | <input type="checkbox"/> Fattoria didattica | <input type="checkbox"/> Imp. tecnologico | <input type="checkbox"/> Attività agricola residua  |

*Note:*

## DESCRIZIONE DELL'IMPIANTO INSEDIATIVO

**Impianto storico**

*Numero edifici:* 9

*Numero edifici oggetto di indagine:* 2

- ☐ Vincolo Monumentale D.Lgs. 42/2004
- ☒ Vincolo Giardino di notevole interesse **ALB097**
- ☐ Presenza di edifici estranei all'impianto -

*Assetto morfologico:* disposizione libera

*Elementi componenti presenti:*

- |  |  |   |  |
|--|--|---|--|
| <input checked="" type="checkbox"/> recinzione     | <input checked="" type="checkbox"/> manufatto funzionale | <input type="checkbox"/> albero singolo                 | <input checked="" type="checkbox"/> alberatura a macchia |
| <input checked="" type="checkbox"/> pavimentazione | <input checked="" type="checkbox"/> siepe                | <input checked="" type="checkbox"/> alberatura a filare | <input type="checkbox"/> altro                           |

*Note elementi:*

## RELAZIONI CON IL CONTESTO TERRITORIALE

*Tipo di accesso:* ☐ accesso indiretto ☒ accesso diretto da viabilità ☐ accesso tramite stradello

*Contesto paesaggistico:*

- |   |  |
|---|--|
| <input type="checkbox"/> appartenenza ad agglomerato rurale | <input type="checkbox"/> prossimità a territorio urbanizzato |
| <input checked="" type="checkbox"/> insediamento isolato    | <input type="checkbox"/> prossimità ad infrastrutture        |
| <input type="checkbox"/> prossimità ad area produttiva      | <input type="checkbox"/> prossimità a corso d'acqua          |

*Criticità ambientali:* assenti

## NOTE

Il giardino di notevole interesse occupa solo una parte del nucleo.

**SCHEDA ANALITICA EDIFICIO**

**N. 3490**

Codice nucleo: 206\_5dr

Codice edificio: 24606

**LOCALIZZAZIONE**

*Indirizzo:* STRADA DEL DIAMANTE

*civico:* 80

*Riferimenti catastali 2019*

*Foglio:* 206 *Mappale:* 5

*Quartiere:* 3 - BUON PASTORE - S.AGNESE - S.DAMASO

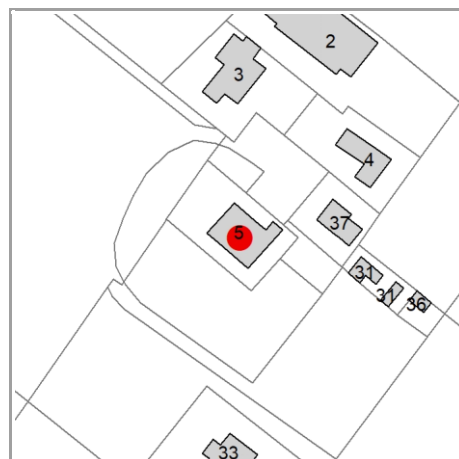
**FUNZIONE**

*Funzione principale:* residenza

*Funzione secondaria* ---

*Stato di utilizzazione:* in uso

☐ *Edificio produttivo agricolo dismesso*



**CARATTERISTICHE DELL'EDIFICIO**

*Numero di piani:* 2

*Numero di alloggi:* 2

*Superficie abitazione (mq):* 163

*Superficie altre funzioni (mq):* 0

*Epoca di costruzione:* dal 1801 al 1900

*Tipologia edilizia storica:* **casa padronale**

☒ *Coerenza con l'impianto storico originario*

*Integrità tipologica:* originaria

*Tipo di alterazione:* ---

*Stato di conservazione:* buono

*Vincolo Monumentale D.Lgs. 42/2004:* non presente

**VALUTAZIONE**

☐ Valore Storico Architettonico

☒ Valore Storico Culturale Testimoniale

☐ Valore Storico Culturale Testimoniale - Edilizia Minore

**NOTE**




## DOCUMENTAZIONE FOTOGRAFICA

Foto censimento 1985/1987



Foto censimento 2017/2020



# CENSIMENTO PATRIMONIO EDILIZIO 2021 TERRITORIO RURALE

N° IDENTIFICATIVO SCHEDA: 3491

Codice nucleo: 206\_19dr

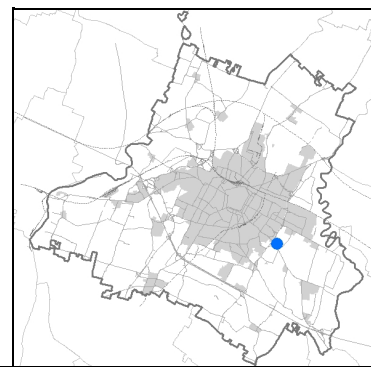


Foto aerea 2019 - C.G.R. s.p.a. Parma scala 1:5000

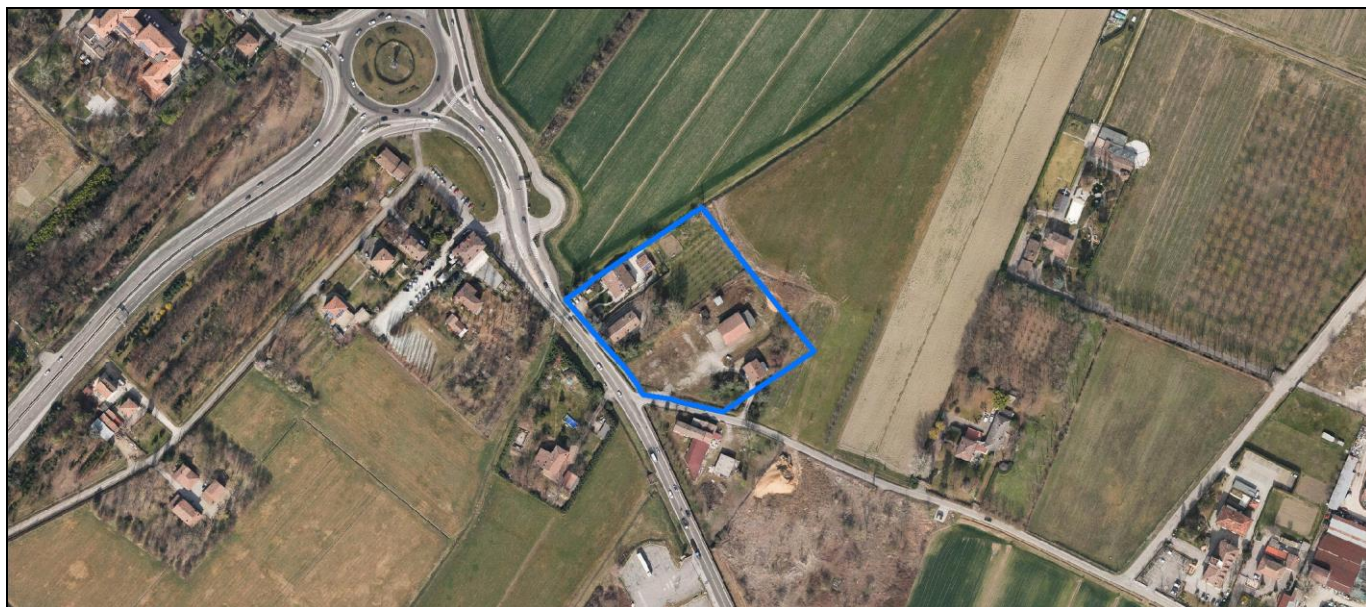
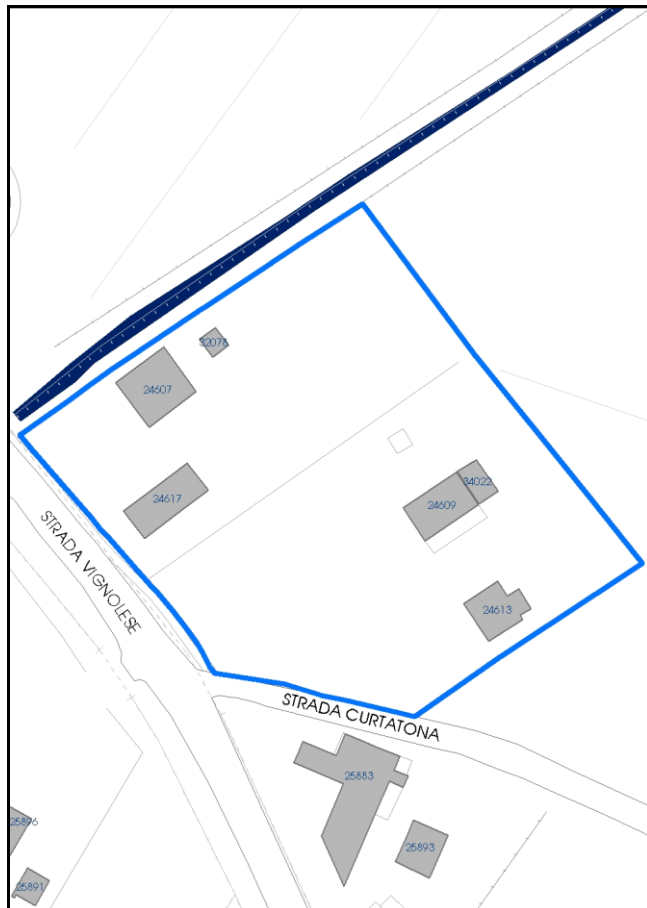


Foto aerea 2019 scala 1:2000



Estratto di mappa 2019 scala 1:2000



La perimetrazione del nucleo soprariportata è ai soli fini indicativi e non ha alcuna ricaduta normativa sulla base della disciplina di PUG.

Comune di Modena

**Codice nucleo: 206\_19dr**

nucleo recuperato

## LOCALIZZAZIONE

*Indirizzo:* STRADA VIGNOLESE

*Numero civico:*

*Riferimenti catastali:* Foglio: 206

*Mappale:* 19

## FUNZIONI

- |  |   |   |   |
|--|---|---|---|
| <input checked="" type="checkbox"/> Residenza              | <input type="checkbox"/> Deposito           | <input type="checkbox"/> Allevamento      | <input type="checkbox"/> Centro Aziendale           |
| <input type="checkbox"/> Serra/vivaio                      | <input type="checkbox"/> Agriturismo        | <input type="checkbox"/> Maneggio         | <input type="checkbox"/> Impianto di trasformazione |
| <input checked="" type="checkbox"/> Altre attività econom. | <input type="checkbox"/> Fattoria didattica | <input type="checkbox"/> Imp. tecnologico | <input type="checkbox"/> Attività agricola residua  |

*Note:* vendita legnami

## DESCRIZIONE DELL'IMPIANTO INSEDIATIVO

**Impianto storico**

*Numero edifici:* 6

*Numero edifici oggetto di indagine:* 2

- ☐ Vincolo Monumentale D.Lgs. 42/2004
- ☐ Vincolo Giardino di notevole interesse
- ☐ Presenza di edifici estranei all'impianto -

*Assetto morfologico:* disposizione libera

*Elementi componenti presenti:*

- |  |  |  |  |
|--|--|--|--|
| <input checked="" type="checkbox"/> recinzione     | <input checked="" type="checkbox"/> manufatto funzionale | <input type="checkbox"/> albero singolo      | <input checked="" type="checkbox"/> alberatura a macchia |
| <input checked="" type="checkbox"/> pavimentazione | <input checked="" type="checkbox"/> siepe                | <input type="checkbox"/> alberatura a filare | <input type="checkbox"/> altro                           |

*Note elementi:*

## RELAZIONI CON IL CONTESTO TERRITORIALE

*Tipo di accesso:* ☐ accesso indiretto ☒ accesso diretto da viabilità ☐ accesso tramite stradello

*Contesto paesaggistico:*

- |  |  |
|--|--|
| <input checked="" type="checkbox"/> appartenenza ad agglomerato rurale | <input type="checkbox"/> prossimità a territorio urbanizzato |
| <input type="checkbox"/> insediamento isolato                          | <input type="checkbox"/> prossimità ad infrastrutture        |
| <input type="checkbox"/> prossimità ad area produttiva                 | <input type="checkbox"/> prossimità a corso d'acqua          |

*Criticità ambientali:* assenti

## NOTE



**SCHEDA ANALITICA EDIFICIO**

**N. 3491**

Codice nucleo: 206\_19dr

Codice edificio: 24607

**LOCALIZZAZIONE**

Indirizzo: STRADA VIGNOLESE

civico:

Riferimenti catastali 2019

Foglio: 206 Mappale: 19

Quartiere: 3 - BUON PASTORE - S.AGNESE - S.DAMASO

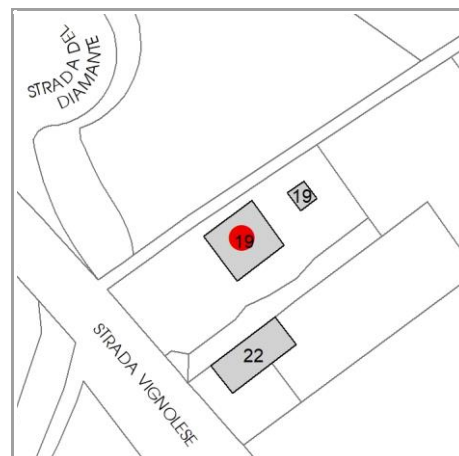
**FUNZIONE**

Funzione principale: residenza

Funzione secondaria ---

Stato di utilizzazione: in uso

☐ Edificio produttivo agricolo dismesso



**CARATTERISTICHE DELL'EDIFICIO**

Numero di piani: 2

Numero di alloggi: 3

Superficie abitazione (mq): 230

Superficie altre funzioni (mq): 0

Epoca di costruzione: dal 1801 al 1900

Tipologia edilizia storica: **stalla e fienile**

☒ Coerenza con l'impianto storico originario

Integrità tipologica: alterata

Tipo di alterazione: finiture

Stato di conservazione: buono

Vincolo Monumentale D.Lgs. 42/2004: non presente

**VALUTAZIONE**

☐ Valore Storico Architettonico

☒ Valore Storico Culturale Testimoniale

☐ Valore Storico Culturale Testimoniale - Edilizia Minore

**NOTE**

## DOCUMENTAZIONE FOTOGRAFICA

Foto censimento 1985/1987



Foto censimento 2017/2020





# CENSIMENTO PATRIMONIO EDILIZIO 2021

## TERRITORIO RURALE

N° IDENTIFICATIVO SCHEDA: 3492

Codice nucleo: 206\_19dr

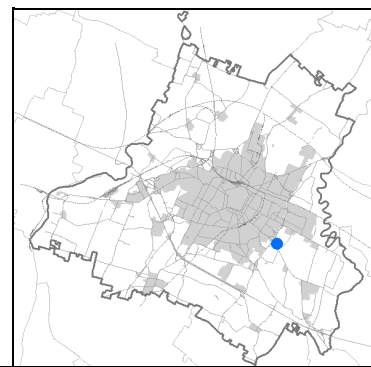


Foto aerea 2019 - C.G.R. s.p.a. Parma scala 1:5000

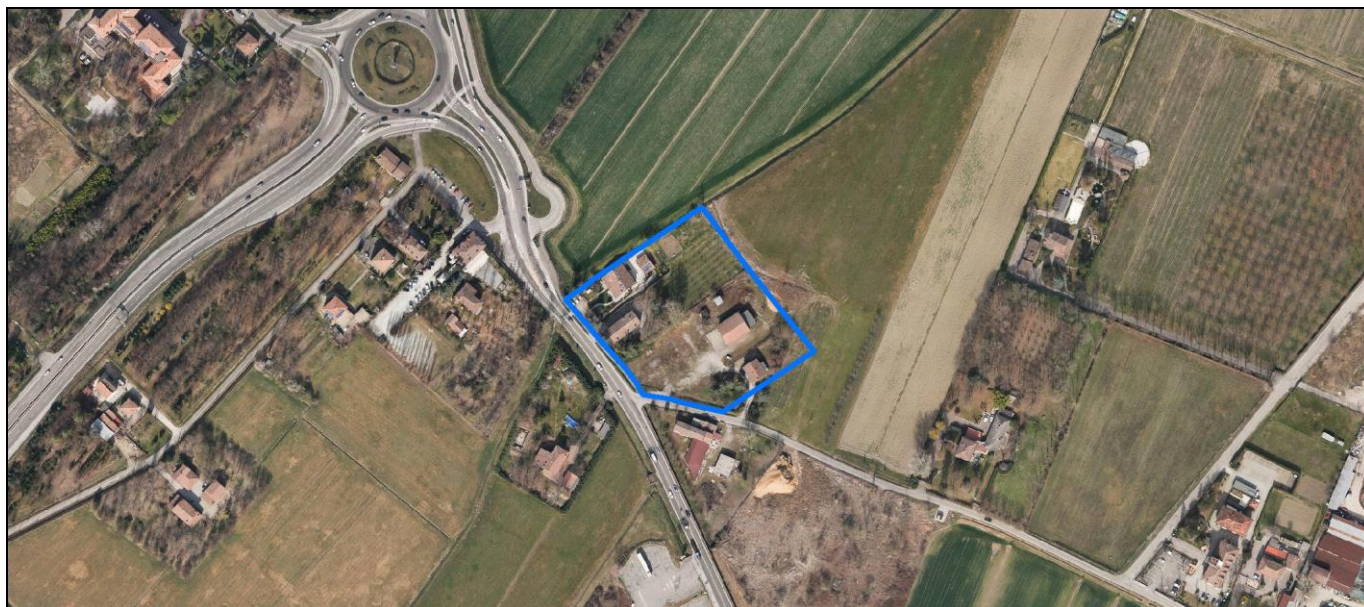
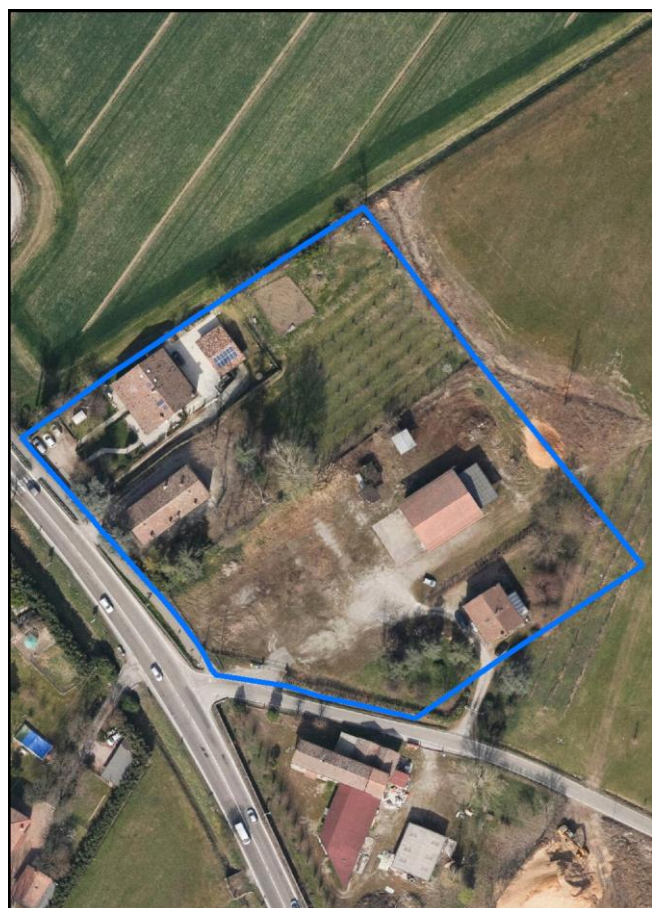
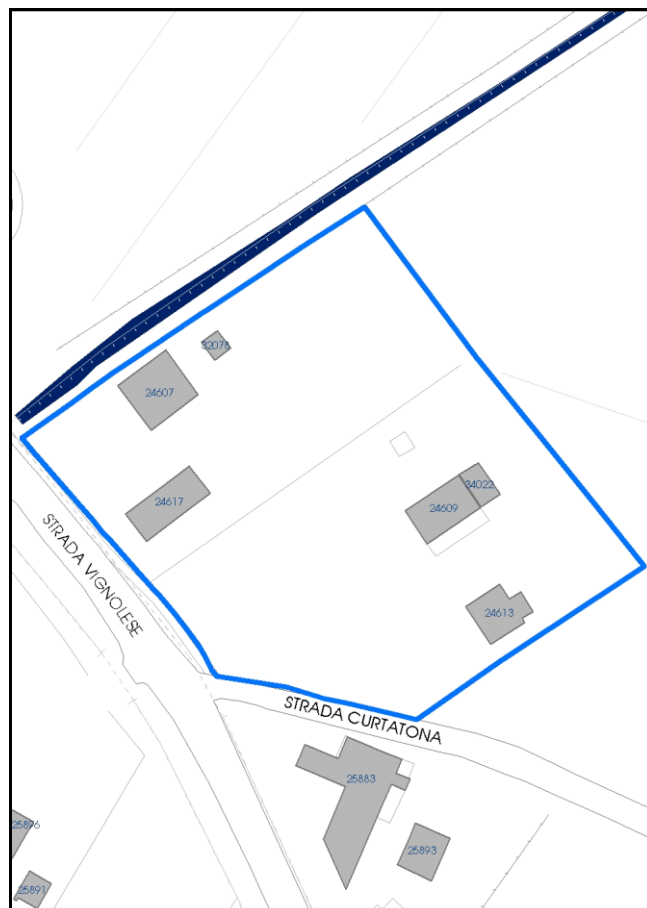


Foto aerea 2019 scala 1:2000



Estratto di mappa 2019 scala 1:2000



La perimetrazione del nucleo soprariportata è ai soli fini indicativi e non ha alcuna ricaduta normativa sulla base della disciplina di PUG.

Comune di Modena

**Codice nucleo: 206\_19dr**

nucleo recuperato

## LOCALIZZAZIONE

*Indirizzo:* STRADA VIGNOLESE

*Numero civico:*

*Riferimenti catastali:* Foglio: 206

*Mappale:* 19

## FUNZIONI

- |  |   |   |   |
|--|---|---|---|
| <input checked="" type="checkbox"/> Residenza              | <input type="checkbox"/> Deposito           | <input type="checkbox"/> Allevamento      | <input type="checkbox"/> Centro Aziendale           |
| <input type="checkbox"/> Serra/vivaio                      | <input type="checkbox"/> Agriturismo        | <input type="checkbox"/> Maneggio         | <input type="checkbox"/> Impianto di trasformazione |
| <input checked="" type="checkbox"/> Altre attività econom. | <input type="checkbox"/> Fattoria didattica | <input type="checkbox"/> Imp. tecnologico | <input type="checkbox"/> Attività agricola residua  |

*Note:* vendita legnami

## DESCRIZIONE DELL'IMPIANTO INSEDIATIVO

**Impianto storico**

*Numero edifici:* 6

*Numero edifici oggetto di indagine:* 2

- ☐ Vincolo Monumentale D.Lgs. 42/2004
- ☐ Vincolo Giardino di notevole interesse
- ☐ Presenza di edifici estranei all'impianto -

*Assetto morfologico:* disposizione libera

*Elementi componenti presenti:*

- |  |  |  |  |
|--|--|--|--|
| <input checked="" type="checkbox"/> recinzione     | <input checked="" type="checkbox"/> manufatto funzionale | <input type="checkbox"/> albero singolo      | <input checked="" type="checkbox"/> alberatura a macchia |
| <input checked="" type="checkbox"/> pavimentazione | <input checked="" type="checkbox"/> siepe                | <input type="checkbox"/> alberatura a filare | <input type="checkbox"/> altro                           |

*Note elementi:*

## RELAZIONI CON IL CONTESTO TERRITORIALE

*Tipo di accesso:* ☐ accesso indiretto ☒ accesso diretto da viabilità ☐ accesso tramite stradello

*Contesto paesaggistico:*

- |  |  |
|--|--|
| <input checked="" type="checkbox"/> appartenenza ad agglomerato rurale | <input type="checkbox"/> prossimità a territorio urbanizzato |
| <input type="checkbox"/> insediamento isolato                          | <input type="checkbox"/> prossimità ad infrastrutture        |
| <input type="checkbox"/> prossimità ad area produttiva                 | <input type="checkbox"/> prossimità a corso d'acqua          |

*Criticità ambientali:* assenti

## NOTE

**SCHEDA ANALITICA EDIFICIO**

**N. 3492**

Codice nucleo: 206\_19dr

Codice edificio: 24617

**LOCALIZZAZIONE**

Indirizzo: STRADA VIGNOLESE

civico:

Riferimenti catastali 2019

Foglio: 206 Mappale: 22

Quartiere: 3 - BUON PASTORE - S.AGNESE - S.DAMASO

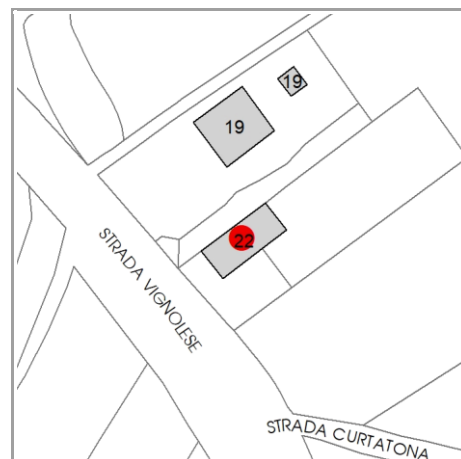
**FUNZIONE**

Funzione principale: residenza

Funzione secondaria ---

Stato di utilizzazione: in uso

☐ Edificio produttivo agricolo dismesso



**CARATTERISTICHE DELL'EDIFICIO**

Numero di piani: 2

Numero di alloggi: 2

Superficie abitazione (mq): 194

Superficie altre funzioni (mq): 0

Epoca di costruzione: dal 1801 al 1900

Tipologia edilizia storica: **casa colonica**

☒ Coerenza con l'impianto storico originario

Integrità tipologica: originaria

Tipo di alterazione: ---

Stato di conservazione: buono

Vincolo Monumentale D.Lgs. 42/2004: non presente

**VALUTAZIONE**

☐ Valore Storico Architettonico

☒ Valore Storico Culturale Testimoniale

☐ Valore Storico Culturale Testimoniale - Edilizia Minore

**NOTE**




## DOCUMENTAZIONE FOTOGRAFICA

Foto censimento 1985/1987



Foto censimento 2017/2020





# CENSIMENTO PATRIMONIO EDILIZIO 2021

## TERRITORIO RURALE

N° IDENTIFICATIVO SCHEDA: 3493

Codice nucleo: 207\_3dr

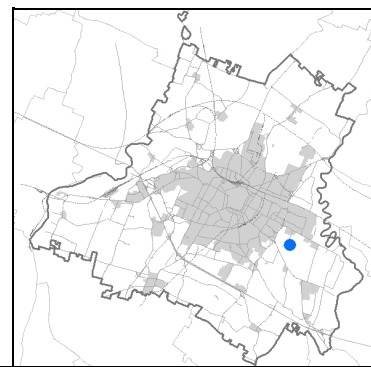


Foto aerea 2019 - C.G.R. s.p.a. Parma scala 1:5000

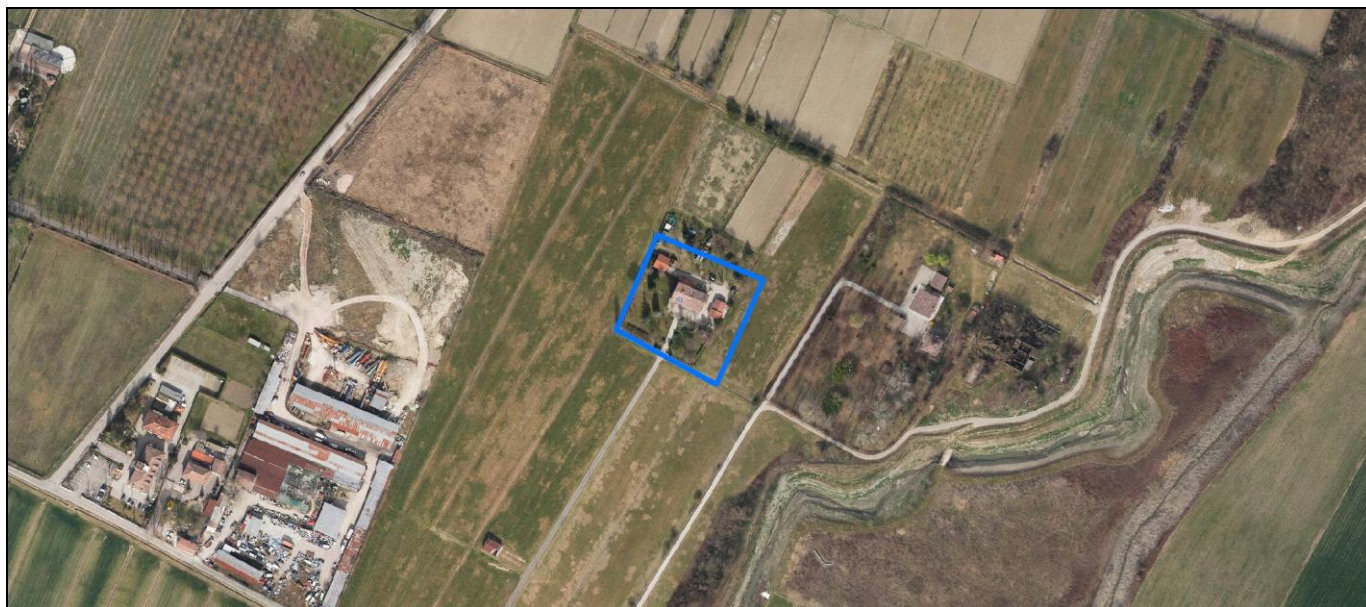
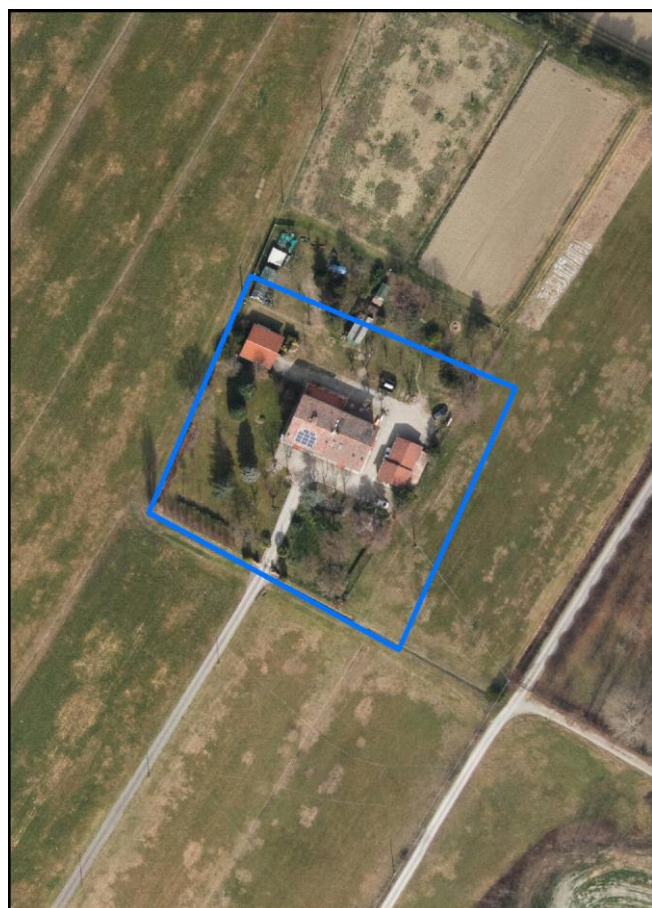
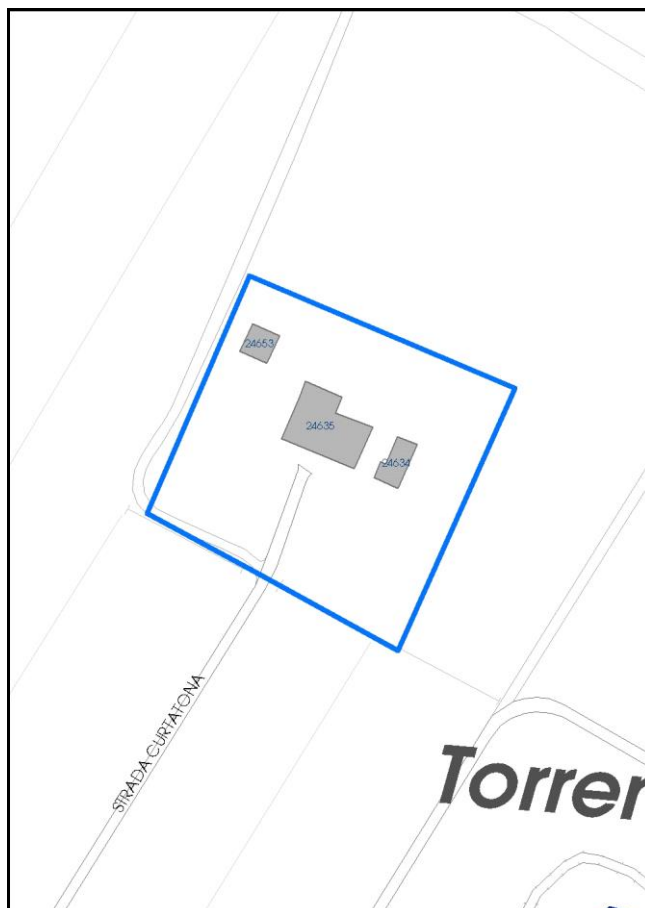


Foto aerea 2019 scala 1:2000



Estratto di mappa 2019 scala 1:2000



La perimetrazione del nucleo soprariportata è ai soli fini indicativi e non ha alcuna ricaduta normativa sulla base della disciplina di PUG.

Comune di Modena

**Codice nucleo: 207\_3dr**

nucleo recuperato

## LOCALIZZAZIONE

*Indirizzo:* STRADA CURTATONA

*Numero civico:* 212

*Riferimenti catastali:* Foglio: 207

*Mappale:* 3

## FUNZIONI

- |   |  |   |   |
|---|--|---|---|
| <input checked="" type="checkbox"/> Residenza   | <input checked="" type="checkbox"/> Deposito | <input type="checkbox"/> Allevamento      | <input type="checkbox"/> Centro Aziendale           |
| <input type="checkbox"/> Serra/vivaio           | <input type="checkbox"/> Agriturismo         | <input type="checkbox"/> Maneggio         | <input type="checkbox"/> Impianto di trasformazione |
| <input type="checkbox"/> Altre attività econom. | <input type="checkbox"/> Fattoria didattica  | <input type="checkbox"/> Imp. tecnologico | <input type="checkbox"/> Attività agricola residua  |

*Note:*

## DESCRIZIONE DELL'IMPIANTO INSEDIATIVO

**Impianto storico**

*Numero edifici:* 3

*Numero edifici oggetto di indagine:* 1

- ☐ Vincolo Monumentale D.Lgs. 42/2004
- ☐ Vincolo Giardino di notevole interesse
- ☐ Presenza di edifici estranei all'impianto -

*Assetto morfologico:* disposizione libera

*Elementi componenti presenti:*

- |  |  |  |  |
|--|--|--|--|
| <input checked="" type="checkbox"/> recinzione     | <input checked="" type="checkbox"/> manufatto funzionale | <input type="checkbox"/> albero singolo      | <input checked="" type="checkbox"/> alberatura a macchia |
| <input checked="" type="checkbox"/> pavimentazione | <input checked="" type="checkbox"/> siepe                | <input type="checkbox"/> alberatura a filare | <input type="checkbox"/> altro                           |

*Note elementi:*

## RELAZIONI CON IL CONTESTO TERRITORIALE

*Tipo di accesso:* ☐ accesso indiretto ☐ accesso diretto da viabilità ☒ accesso tramite stradello

*Contesto paesaggistico:*

- |   |  |
|---|--|
| <input type="checkbox"/> appartenenza ad agglomerato rurale | <input type="checkbox"/> prossimità a territorio urbanizzato |
| <input checked="" type="checkbox"/> insediamento isolato    | <input type="checkbox"/> prossimità ad infrastrutture        |
| <input type="checkbox"/> prossimità ad area produttiva      | <input type="checkbox"/> prossimità a corso d'acqua          |

*Criticità ambientali:* assenti

## NOTE

**SCHEDA ANALITICA EDIFICIO**

**N. 3493**

Codice nucleo: 207\_3dr

Codice edificio: 24635

**LOCALIZZAZIONE**

*Indirizzo:* STRADA CURTATONA

*civico:* 212

*Riferimenti catastali 2019*

*Foglio:* 207 *Mappale:* 3

*Quartiere:* 3 - BUON PASTORE - S.AGNESE - S.DAMASO

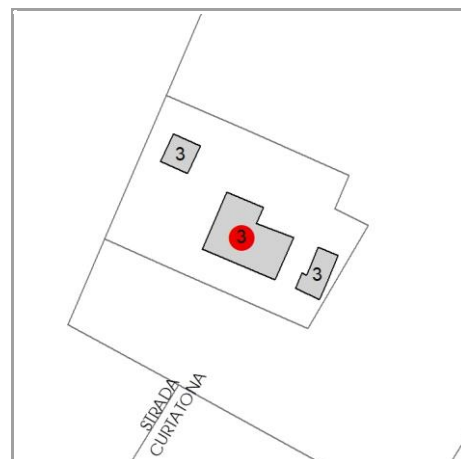
**FUNZIONE**

*Funzione principale:* residenza

*Funzione secondaria* ---

*Stato di utilizzazione:* in uso

☐ *Edificio produttivo agricolo dismesso*



**CARATTERISTICHE DELL'EDIFICIO**

*Numero di piani:* 3

*Numero di alloggi:* 3

*Superficie abitazione (mq):* 296

*Superficie altre funzioni (mq):* 0

*Epoca di costruzione:* dal 1901 al 1945

*Tipologia edilizia storica:* **edificio a porta morta**

☒ *Coerenza con l'impianto storico originario*

*Integrità tipologica:* alterata

*Tipo di alterazione:* alterazione dell'involucro

*Stato di conservazione:* buono

*Vincolo Monumentale D.Lgs. 42/2004:* non presente

**VALUTAZIONE**

☐ Valore Storico Architettonico

☒ Valore Storico Culturale Testimoniale

☐ Valore Storico Culturale Testimoniale - Edilizia Minore

**NOTE**

pannelli fotovoltaici integrati nella copertura



## DOCUMENTAZIONE FOTOGRAFICA

Foto censimento 1985/1987



Foto censimento 2017/2020





# CENSIMENTO PATRIMONIO EDILIZIO 2021

## TERRITORIO RURALE

N° IDENTIFICATIVO SCHEDA: 3494

Codice nucleo: 208\_380

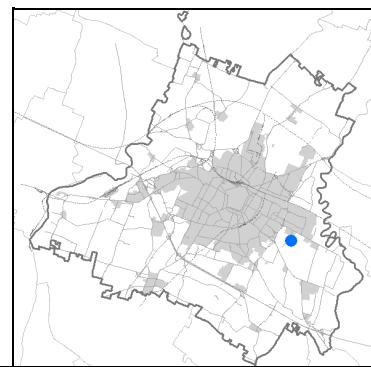


Foto aerea 2019 - C.G.R. s.p.a. Parma scala 1:5000



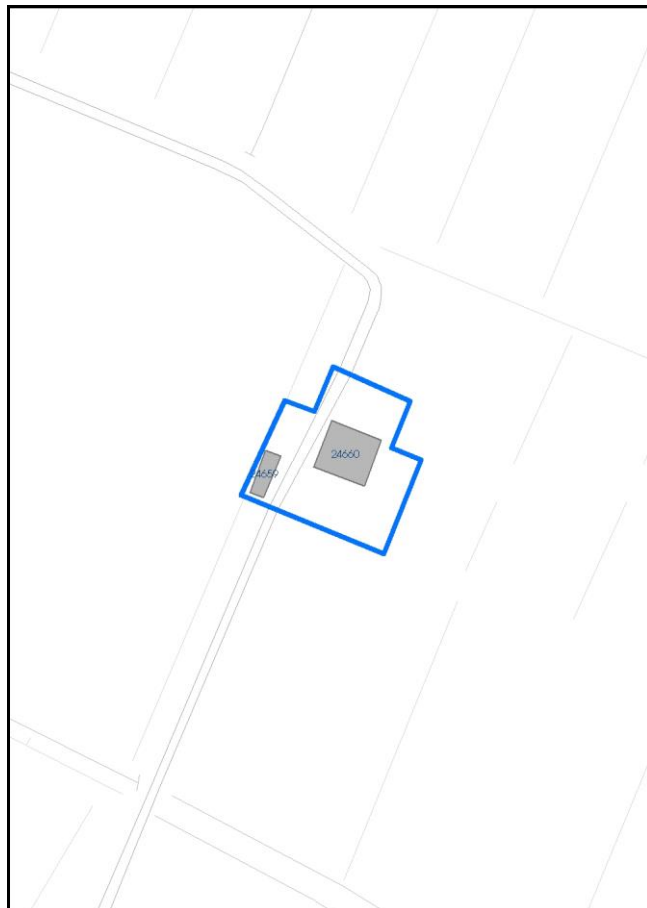


Foto aerea 2019 scala 1:2000



Estratto di mappa 2019 scala 1:2000



La perimetrazione del nucleo soprariportata è ai soli fini indicativi e non ha alcuna ricaduta normativa sulla base della disciplina di PUG.

Comune di Modena

**Codice nucleo: 208\_380**

## LOCALIZZAZIONE

Indirizzo: VIA ARMANDO PICA

Numero civico: 165

Riferimenti catastali: Foglio: 208

Mappale: 49

## FUNZIONI

- |   |  |   |  |
|---|--|---|--|
| <input checked="" type="checkbox"/> Residenza   | <input checked="" type="checkbox"/> Deposito | <input type="checkbox"/> Allevamento      | <input checked="" type="checkbox"/> Centro Aziendale |
| <input type="checkbox"/> Serra/vivaio           | <input type="checkbox"/> Agriturismo         | <input type="checkbox"/> Maneggio         | <input type="checkbox"/> Impianto di trasformazione  |
| <input type="checkbox"/> Altre attività econom. | <input type="checkbox"/> Fattoria didattica  | <input type="checkbox"/> Imp. tecnologico | <input type="checkbox"/> Attività agricola residua   |

Note:

## DESCRIZIONE DELL'IMPIANTO INSEDIATIVO

Impianto storico

Numero edifici: 2

Numero edifici oggetto di indagine: 2

- ☐ Vincolo Monumentale D.Lgs. 42/2004
- ☐ Vincolo Giardino di notevole interesse
- ☐ Presenza di edifici estranei all'impianto -

Assetto morfologico: corte aperta

Elementi componenti presenti:

- |   |   |  |   |
|---|---|--|---|
| <input type="checkbox"/> recinzione     | <input type="checkbox"/> manufatto funzionale | <input checked="" type="checkbox"/> albero singolo | <input type="checkbox"/> alberatura a macchia |
| <input type="checkbox"/> pavimentazione | <input type="checkbox"/> siepe                | <input type="checkbox"/> alberatura a filare       | <input type="checkbox"/> altro                |

Note elementi:

## RELAZIONI CON IL CONTESTO TERRITORIALE

Tipo di accesso: ☐ accesso indiretto ☐ accesso diretto da viabilità ☒ accesso tramite stradello

Contesto paesaggistico:

- |   |  |
|---|--|
| <input type="checkbox"/> appartenenza ad agglomerato rurale | <input type="checkbox"/> prossimità a territorio urbanizzato |
| <input checked="" type="checkbox"/> insediamento isolato    | <input type="checkbox"/> prossimità ad infrastrutture        |
| <input type="checkbox"/> prossimità ad area produttiva      | <input type="checkbox"/> prossimità a corso d'acqua          |

Criticità ambientali: assenti

## NOTE

**SCHEDA ANALITICA EDIFICIO**

**N. 3494**

Codice nucleo: 208\_380

Codice edificio: 24659

**LOCALIZZAZIONE**

Indirizzo: VIA ARMANDO PICA

civico: 165

Riferimenti catastali 2019

Foglio: 208 Mappale: 48

Quartiere: 3 - BUON PASTORE - S.AGNESE - S.DAMASO

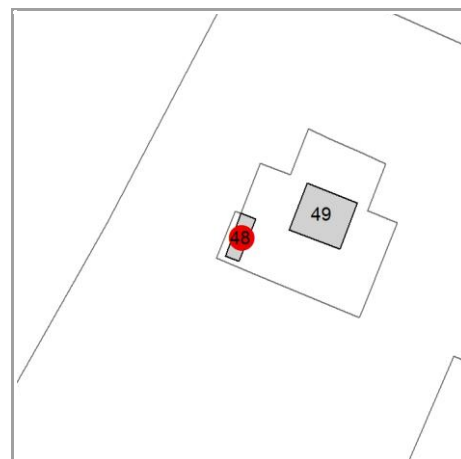
**FUNZIONE**

Funzione principale: deposito

Funzione secondaria ---

Stato di utilizzazione: in uso

☐ Edificio produttivo agricolo dismesso



**CARATTERISTICHE DELL'EDIFICIO**

Numero di piani: 2

Numero di alloggi: 0

Superficie abitazione (mq): 0

Superficie altre funzioni (mq): 100

Epoca di costruzione: dal 1901 al 1945

Tipologia edilizia storica: **barchessa**

☒ Coerenza con l'impianto storico originario

Integrità tipologica: alterata

Tipo di alterazione: corpo annesso precario

Stato di conservazione: scarso

Vincolo Monumentale D.Lgs. 42/2004: non presente

**VALUTAZIONE**

☐ Valore Storico Architettonico

☒ Valore Storico Culturale Testimoniale

☐ Valore Storico Culturale Testimoniale - Edilizia Minore

**NOTE**

## DOCUMENTAZIONE FOTOGRAFICA

Foto censimento 1985/1987



Foto censimento 2017/2020



# CENSIMENTO PATRIMONIO EDILIZIO 2021

## TERRITORIO RURALE

N° IDENTIFICATIVO SCHEDA: 3495

Codice nucleo: 208\_380

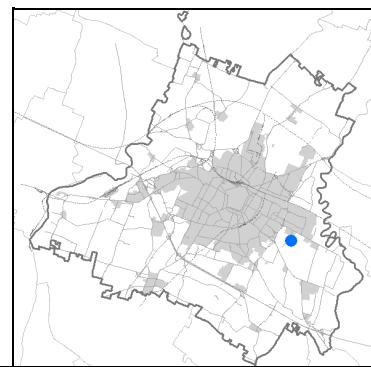


Foto aerea 2019 - C.G.R. s.p.a. Parma scala 1:5000



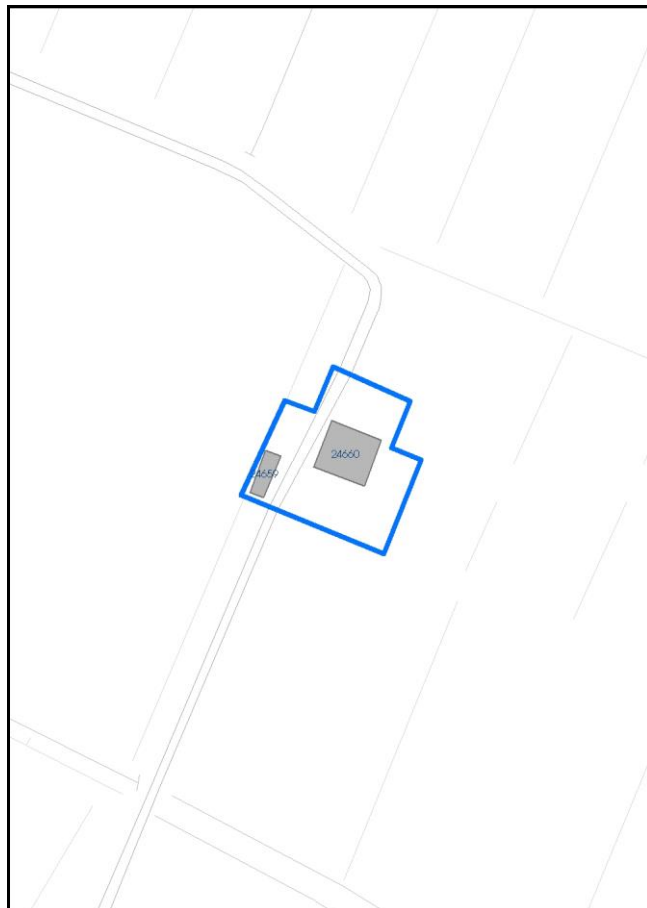


Foto aerea 2019 scala 1:2000



Estratto di mappa 2019 scala 1:2000



La perimetrazione del nucleo soprariportata è ai soli fini indicativi e non ha alcuna ricaduta normativa sulla base della disciplina di PUG.

Comune di Modena

**Codice nucleo: 208\_380**

## LOCALIZZAZIONE

Indirizzo: VIA ARMANDO PICA

Numero civico: 165

Riferimenti catastali: Foglio: 208

Mappale: 49

## FUNZIONI

- |   |  |   |  |
|---|--|---|--|
| <input checked="" type="checkbox"/> Residenza   | <input checked="" type="checkbox"/> Deposito | <input type="checkbox"/> Allevamento      | <input checked="" type="checkbox"/> Centro Aziendale |
| <input type="checkbox"/> Serra/vivaio           | <input type="checkbox"/> Agriturismo         | <input type="checkbox"/> Maneggio         | <input type="checkbox"/> Impianto di trasformazione  |
| <input type="checkbox"/> Altre attività econom. | <input type="checkbox"/> Fattoria didattica  | <input type="checkbox"/> Imp. tecnologico | <input type="checkbox"/> Attività agricola residua   |

Note:

## DESCRIZIONE DELL'IMPIANTO INSEDIATIVO

Impianto storico

Numero edifici: 2

Numero edifici oggetto di indagine: 2

- ☐ Vincolo Monumentale D.Lgs. 42/2004
- ☐ Vincolo Giardino di notevole interesse
- ☐ Presenza di edifici estranei all'impianto -

Assetto morfologico: corte aperta

Elementi componenti presenti:

- |   |   |  |   |
|---|---|--|---|
| <input type="checkbox"/> recinzione     | <input type="checkbox"/> manufatto funzionale | <input checked="" type="checkbox"/> albero singolo | <input type="checkbox"/> alberatura a macchia |
| <input type="checkbox"/> pavimentazione | <input type="checkbox"/> siepe                | <input type="checkbox"/> alberatura a filare       | <input type="checkbox"/> altro                |

Note elementi:

## RELAZIONI CON IL CONTESTO TERRITORIALE

Tipo di accesso: ☐ accesso indiretto ☐ accesso diretto da viabilità ☒ accesso tramite stradello

Contesto paesaggistico:

- |   |  |
|---|--|
| <input type="checkbox"/> appartenenza ad agglomerato rurale | <input type="checkbox"/> prossimità a territorio urbanizzato |
| <input checked="" type="checkbox"/> insediamento isolato    | <input type="checkbox"/> prossimità ad infrastrutture        |
| <input type="checkbox"/> prossimità ad area produttiva      | <input type="checkbox"/> prossimità a corso d'acqua          |

Criticità ambientali: assenti

## NOTE

**SCHEDA ANALITICA EDIFICIO**

**N. 3495**

Codice nucleo: 208\_380

Codice edificio: 24660

**LOCALIZZAZIONE**

Indirizzo: VIA ARMANDO PICA

civico: 165

Riferimenti catastali 2019

Foglio: 208 Mappale: 49

Quartiere: 3 - BUON PASTORE - S.AGNESE - S.DAMASO

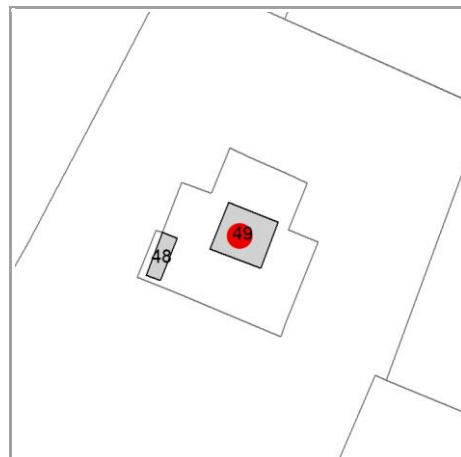
**FUNZIONE**

Funzione principale: residenza

Funzione secondaria deposito

Stato di utilizzazione: in uso

☐ Edificio produttivo agricolo dismesso



**CARATTERISTICHE DELL'EDIFICIO**

Numero di piani: 2

Numero di alloggi: 1

Superficie abitazione (mq): 120

Superficie altre funzioni (mq): 240

Epoca di costruzione: dal 1901 al 1945

Tipologia edilizia storica: **edificio a blocco**

☒ Coerenza con l'impianto storico originario

Integrità tipologica: alterata

Tipo di alterazione: alterazione dell'involucro

Stato di conservazione: medio

Vincolo Monumentale D.Lgs. 42/2004: non presente

**VALUTAZIONE**

☐ Valore Storico Architettonico

☒ Valore Storico Culturale Testimoniale

☐ Valore Storico Culturale Testimoniale - Edilizia Minore

**NOTE**

## DOCUMENTAZIONE FOTOGRAFICA

Foto censimento 1985/1987



Foto censimento 2017/2020



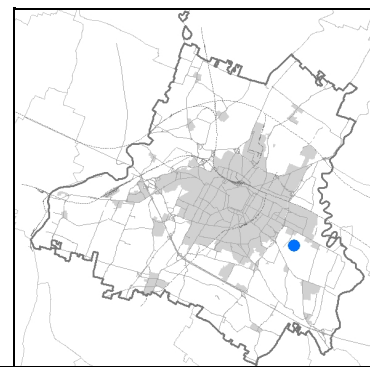
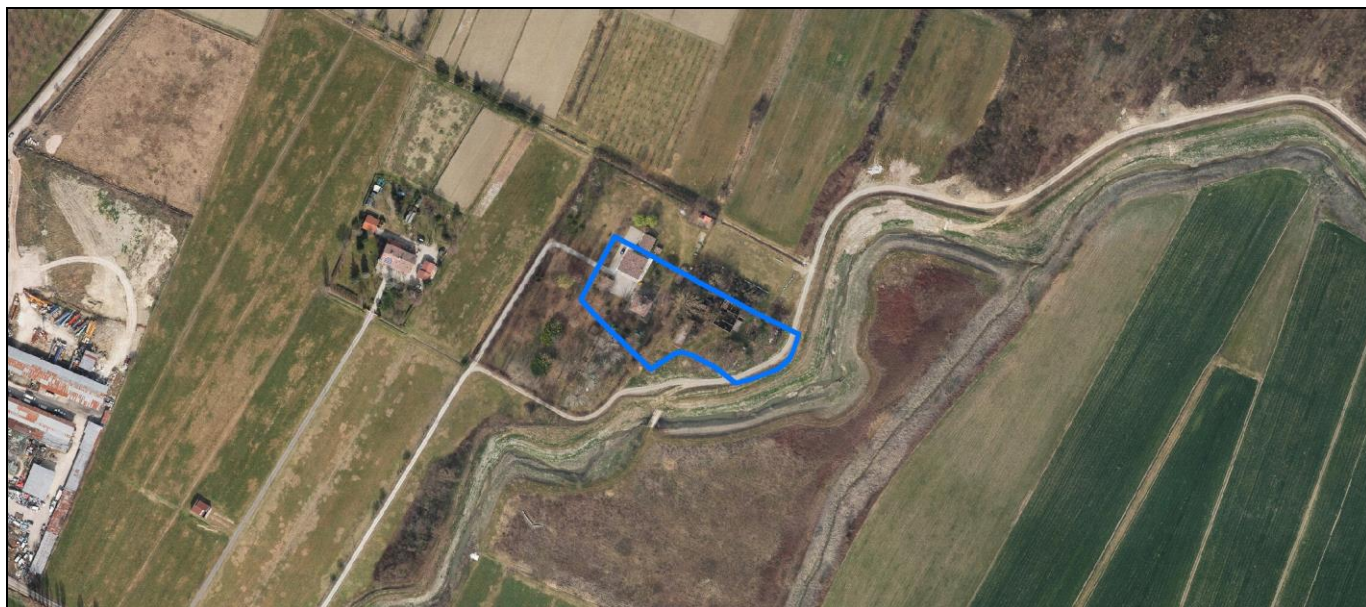


Foto aerea 2019 - C.G.R. s.p.a. Parma scala 1:5000



*Foto aerea 2019      scala 1: 2000*



*Estratto di mappa 2019      scala 1:2000*



*La perimetrazione del nucleo soprariportata è ai soli fini indicativi e non ha alcuna ricaduta normativa sulla base della disciplina di PUG.*

Comune di Modena

**Codice nucleo: 208\_21dr**

nucleo recuperato

## LOCALIZZAZIONE

*Indirizzo:* STRADA CURTATONA

*Numero civico:* 182

*Riferimenti catastali:* Foglio: 208

*Mappale:* 21

## FUNZIONI

- |   |   |   |   |
|---|---|---|---|
| <input checked="" type="checkbox"/> Residenza   | <input type="checkbox"/> Deposito           | <input type="checkbox"/> Allevamento      | <input type="checkbox"/> Centro Aziendale           |
| <input type="checkbox"/> Serra/vivaio           | <input type="checkbox"/> Agriturismo        | <input type="checkbox"/> Maneggio         | <input type="checkbox"/> Impianto di trasformazione |
| <input type="checkbox"/> Altre attività econom. | <input type="checkbox"/> Fattoria didattica | <input type="checkbox"/> Imp. tecnologico | <input type="checkbox"/> Attività agricola residua  |

*Note:*

## DESCRIZIONE DELL'IMPIANTO INSEDIATIVO

**Impianto storico**

*Numero edifici:* 12

*Numero edifici oggetto di indagine:* 5

- ☐ Vincolo Monumentale D.Lgs. 42/2004
- ☐ Vincolo Giardino di notevole interesse
- ☐ Presenza di edifici estranei all'impianto -

*Assetto morfologico:* disposizione libera

*Elementi componenti presenti:*

- |  |  |  |  |
|--|--|--|--|
| <input type="checkbox"/> recinzione                | <input checked="" type="checkbox"/> manufatto funzionale | <input type="checkbox"/> albero singolo      | <input checked="" type="checkbox"/> alberatura a macchia |
| <input checked="" type="checkbox"/> pavimentazione | <input checked="" type="checkbox"/> siepe                | <input type="checkbox"/> alberatura a filare | <input type="checkbox"/> altro                           |

*Note elementi:*

## RELAZIONI CON IL CONTESTO TERRITORIALE

*Tipo di accesso:* ☐ accesso indiretto ☐ accesso diretto da viabilità ☒ accesso tramite stradello

*Contesto paesaggistico:*

- |   |  |
|---|--|
| <input type="checkbox"/> appartenenza ad agglomerato rurale | <input type="checkbox"/> prossimità a territorio urbanizzato   |
| <input checked="" type="checkbox"/> insediamento isolato    | <input type="checkbox"/> prossimità ad infrastrutture          |
| <input type="checkbox"/> prossimità ad area produttiva      | <input checked="" type="checkbox"/> prossimità a corso d'acqua |

*Criticità ambientali:* assenti

## NOTE

**SCHEDA ANALITICA EDIFICIO**

**N. 3496**

Codice nucleo: 208\_21dr

Codice edificio: 24665

**LOCALIZZAZIONE**

*Indirizzo:* STRADA CURTATONA

*civico:* 182

*Riferimenti catastali 2019*

*Foglio:* 208 *Mappale:* 43

*Quartiere:* 3 - BUON PASTORE - S.AGNESE - S.DAMASO

**FUNZIONE**

*Funzione principale:* residenza

*Funzione secondaria* ---

*Stato di utilizzazione:* non in uso

☒ *Edificio produttivo agricolo dismesso*



**CARATTERISTICHE DELL'EDIFICIO**

*Numero di piani:* 1

*Numero di alloggi:* 0

*Superficie abitazione (mq):* 72

*Superficie altre funzioni (mq):* 0

*Epoca di costruzione:* dal 1801 al 1900

*Tipologia edilizia storica:* **casa colonica**

☒ *Coerenza con l'impianto storico originario*

*Integrità tipologica:* originaria

*Tipo di alterazione:* ---

*Stato di conservazione:* rudere

*Vincolo Monumentale D.Lgs. 42/2004:* non presente

**VALUTAZIONE**

☐ Valore Storico Architettonico

☒ Valore Storico Culturale Testimoniale

☐ Valore Storico Culturale Testimoniale - Edilizia Minore

**NOTE**

gli edifici cod. 24656 e cod. 24665 formano un unico immobile



## DOCUMENTAZIONE FOTOGRAFICA

Foto censimento 1985/1987



Foto censimento 2017/2020





# CENSIMENTO PATRIMONIO EDILIZIO 2021 TERRITORIO RURALE

N° IDENTIFICATIVO SCHEDA: 3497

Codice nucleo: 208\_21dr

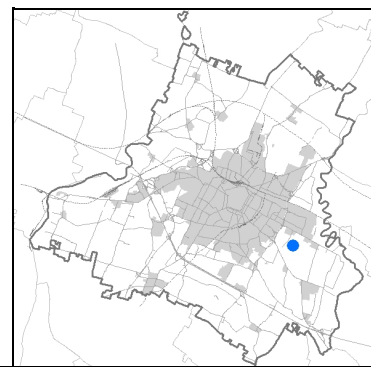


Foto aerea 2019 - C.G.R. s.p.a. Parma scala 1:5000

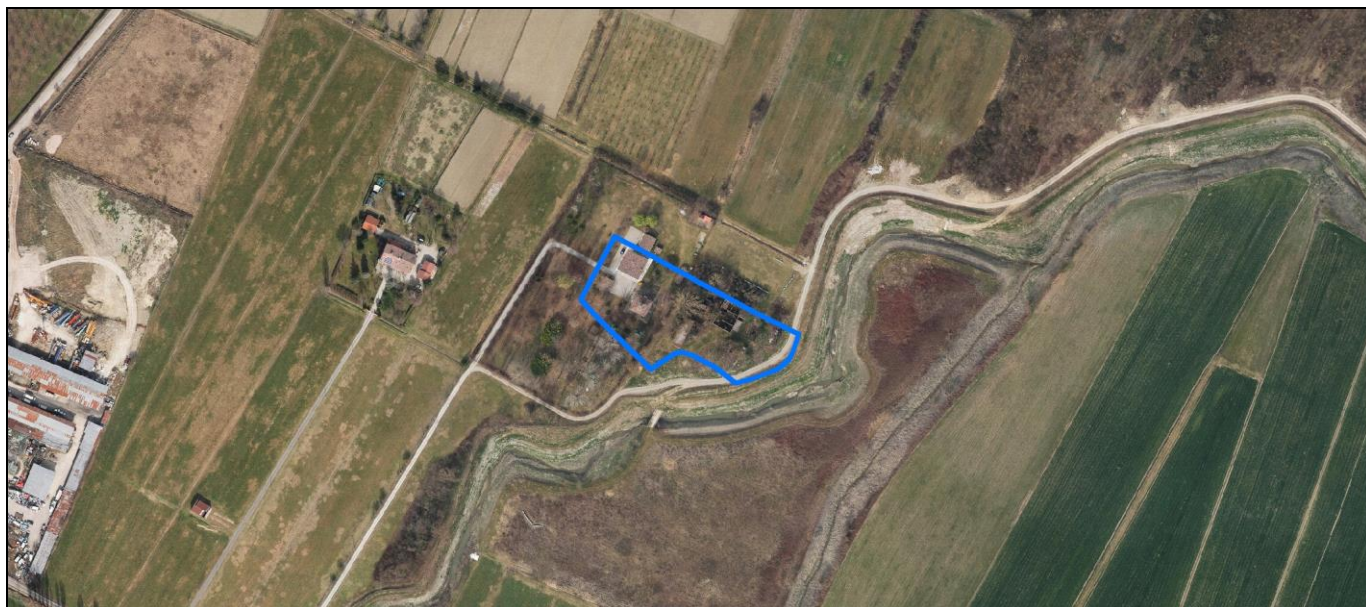


Foto aerea 2019 scala 1:2000



Estratto di mappa 2019 scala 1:2000



La perimetrazione del nucleo soprariportata è ai soli fini indicativi e non ha alcuna ricaduta normativa sulla base della disciplina di PUG.

Comune di Modena

**Codice nucleo: 208\_21dr**

nucleo recuperato

## LOCALIZZAZIONE

*Indirizzo:* STRADA CURTATONA

*Numero civico:* 182

*Riferimenti catastali:* Foglio: 208

*Mappale:* 21

## FUNZIONI

- |   |   |   |   |
|---|---|---|---|
| <input checked="" type="checkbox"/> Residenza   | <input type="checkbox"/> Deposito           | <input type="checkbox"/> Allevamento      | <input type="checkbox"/> Centro Aziendale           |
| <input type="checkbox"/> Serra/vivaio           | <input type="checkbox"/> Agriturismo        | <input type="checkbox"/> Maneggio         | <input type="checkbox"/> Impianto di trasformazione |
| <input type="checkbox"/> Altre attività econom. | <input type="checkbox"/> Fattoria didattica | <input type="checkbox"/> Imp. tecnologico | <input type="checkbox"/> Attività agricola residua  |

*Note:*

## DESCRIZIONE DELL'IMPIANTO INSEDIATIVO

**Impianto storico**

*Numero edifici:* 12

*Numero edifici oggetto di indagine:* 5

- ☐ Vincolo Monumentale D.Lgs. 42/2004
- ☐ Vincolo Giardino di notevole interesse
- ☐ Presenza di edifici estranei all'impianto -

*Assetto morfologico:* disposizione libera

*Elementi componenti presenti:*

- |  |  |  |  |
|--|--|--|--|
| <input type="checkbox"/> recinzione                | <input checked="" type="checkbox"/> manufatto funzionale | <input type="checkbox"/> albero singolo      | <input checked="" type="checkbox"/> alberatura a macchia |
| <input checked="" type="checkbox"/> pavimentazione | <input checked="" type="checkbox"/> siepe                | <input type="checkbox"/> alberatura a filare | <input type="checkbox"/> altro                           |

*Note elementi:*

## RELAZIONI CON IL CONTESTO TERRITORIALE

*Tipo di accesso:* ☐ accesso indiretto ☐ accesso diretto da viabilità ☒ accesso tramite stradello

*Contesto paesaggistico:*

- |   |  |
|---|--|
| <input type="checkbox"/> appartenenza ad agglomerato rurale | <input type="checkbox"/> prossimità a territorio urbanizzato   |
| <input checked="" type="checkbox"/> insediamento isolato    | <input type="checkbox"/> prossimità ad infrastrutture          |
| <input type="checkbox"/> prossimità ad area produttiva      | <input checked="" type="checkbox"/> prossimità a corso d'acqua |

*Criticità ambientali:* assenti

## NOTE

**SCHEDA ANALITICA EDIFICIO**

**N. 3497**

Codice nucleo: 208\_21dr

Codice edificio: 24656

**LOCALIZZAZIONE**

*Indirizzo:* STRADA CURTATONA

*civico:* 182

*Riferimenti catastali 2019*

*Foglio:* 208 *Mappale:* 44

*Quartiere:* 3 - BUON PASTORE - S.AGNESE - S.DAMASO

**FUNZIONE**

*Funzione principale:* residenza

*Funzione secondaria* ---

*Stato di utilizzazione:* non in uso

☒ *Edificio produttivo agricolo dismesso*



**CARATTERISTICHE DELL'EDIFICIO**

*Numero di piani:* 1

*Numero di alloggi:* 0

*Superficie abitazione (mq):* 85

*Superficie altre funzioni (mq):* 0

*Epoca di costruzione:* dal 1801 al 1900

*Tipologia edilizia storica:* **casa colonica**

☒ *Coerenza con l'impianto storico originario*

*Integrità tipologica:* originaria

*Tipo di alterazione:* ---

*Stato di conservazione:* rudere

*Vincolo Monumentale D.Lgs. 42/2004:* non presente

**VALUTAZIONE**

☐ Valore Storico Architettonico

☒ Valore Storico Culturale Testimoniale

☐ Valore Storico Culturale Testimoniale - Edilizia Minore

**NOTE**

gli edifici cod. 24656 e cod. 24665 formano un unico immobile



## DOCUMENTAZIONE FOTOGRAFICA

Foto censimento 1985/1987



Foto censimento 2017/2020





# CENSIMENTO PATRIMONIO EDILIZIO 2021 TERRITORIO RURALE

N° IDENTIFICATIVO SCHEDA: 3498

Codice nucleo: 208\_21dr

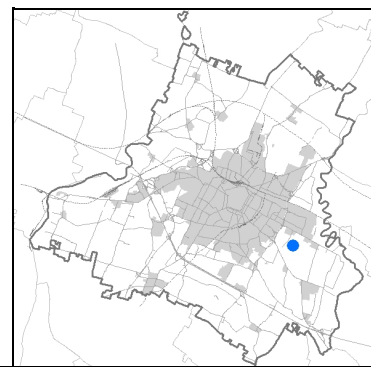


Foto aerea 2019 - C.G.R. s.p.a. Parma scala 1:5000

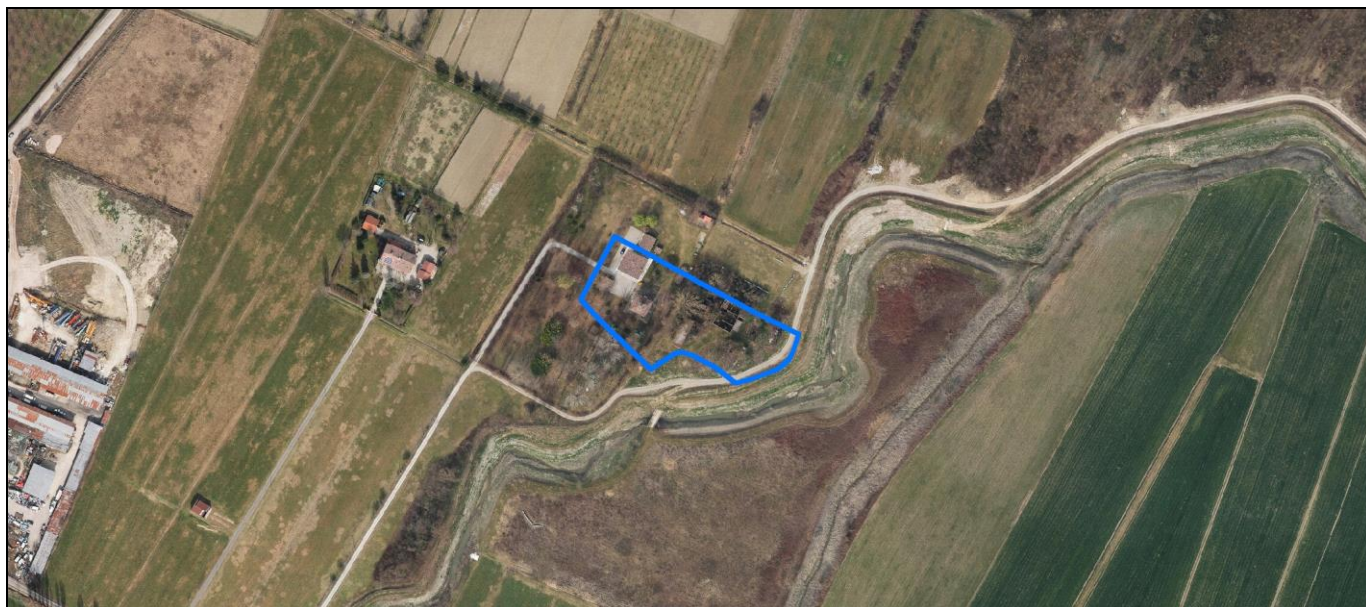


Foto aerea 2019 scala 1:2000



Estratto di mappa 2019 scala 1:2000



La perimetrazione del nucleo soprariportata è ai soli fini indicativi e non ha alcuna ricaduta normativa sulla base della disciplina di PUG.

Comune di Modena

**Codice nucleo: 208\_21dr**

nucleo recuperato

## LOCALIZZAZIONE

*Indirizzo:* STRADA CURTATONA

*Numero civico:* 182

*Riferimenti catastali:* Foglio: 208

*Mappale:* 21

## FUNZIONI

- |   |   |   |   |
|---|---|---|---|
| <input checked="" type="checkbox"/> Residenza   | <input type="checkbox"/> Deposito           | <input type="checkbox"/> Allevamento      | <input type="checkbox"/> Centro Aziendale           |
| <input type="checkbox"/> Serra/vivaio           | <input type="checkbox"/> Agriturismo        | <input type="checkbox"/> Maneggio         | <input type="checkbox"/> Impianto di trasformazione |
| <input type="checkbox"/> Altre attività econom. | <input type="checkbox"/> Fattoria didattica | <input type="checkbox"/> Imp. tecnologico | <input type="checkbox"/> Attività agricola residua  |

*Note:*

## DESCRIZIONE DELL'IMPIANTO INSEDIATIVO

**Impianto storico**

*Numero edifici:* 12

*Numero edifici oggetto di indagine:* 5

- ☐ Vincolo Monumentale D.Lgs. 42/2004
- ☐ Vincolo Giardino di notevole interesse
- ☐ Presenza di edifici estranei all'impianto -

*Assetto morfologico:* disposizione libera

*Elementi componenti presenti:*

- |  |  |  |  |
|--|--|--|--|
| <input type="checkbox"/> recinzione                | <input checked="" type="checkbox"/> manufatto funzionale | <input type="checkbox"/> albero singolo      | <input checked="" type="checkbox"/> alberatura a macchia |
| <input checked="" type="checkbox"/> pavimentazione | <input checked="" type="checkbox"/> siepe                | <input type="checkbox"/> alberatura a filare | <input type="checkbox"/> altro                           |

*Note elementi:*

## RELAZIONI CON IL CONTESTO TERRITORIALE

*Tipo di accesso:* ☐ accesso indiretto ☐ accesso diretto da viabilità ☒ accesso tramite stradello

*Contesto paesaggistico:*

- |   |  |
|---|--|
| <input type="checkbox"/> appartenenza ad agglomerato rurale | <input type="checkbox"/> prossimità a territorio urbanizzato   |
| <input checked="" type="checkbox"/> insediamento isolato    | <input type="checkbox"/> prossimità ad infrastrutture          |
| <input type="checkbox"/> prossimità ad area produttiva      | <input checked="" type="checkbox"/> prossimità a corso d'acqua |

*Criticità ambientali:* assenti

## NOTE

**SCHEDA ANALITICA EDIFICIO**

**N. 3498**

Codice nucleo: 208\_21dr

Codice edificio: 24658

**LOCALIZZAZIONE**

Indirizzo: STRADA CURTATONA

civico: 182

Riferimenti catastali 2019

Foglio: 208 Mappale: 45

Quartiere: 3 - BUON PASTORE - S.AGNESE - S.DAMASO

**FUNZIONE**

Funzione principale: fienile

Funzione secondaria ---

Stato di utilizzazione: non in uso

☒ Edificio produttivo agricolo dismesso



**CARATTERISTICHE DELL'EDIFICIO**

Numero di piani: 1

Numero di alloggi: 0

Superficie abitazione (mq): 0

Superficie altre funzioni (mq): 244

Epoca di costruzione: dal 1801 al 1900

Tipologia edilizia storica: **stalla e fienile**

☒ Coerenza con l'impianto storico originario

Integrità tipologica: originaria

Tipo di alterazione: ---

Stato di conservazione: rudere

Vincolo Monumentale D.Lgs. 42/2004: non presente

**VALUTAZIONE**

☐ Valore Storico Architettonico

☒ Valore Storico Culturale Testimoniale

☐ Valore Storico Culturale Testimoniale - Edilizia Minore

**NOTE**



## DOCUMENTAZIONE FOTOGRAFICA

Foto censimento 1985/1987



Foto censimento 2017/2020





# CENSIMENTO PATRIMONIO EDILIZIO 2021

## TERRITORIO RURALE

N° IDENTIFICATIVO SCHEDA: 3499

Codice nucleo: 208\_21dr

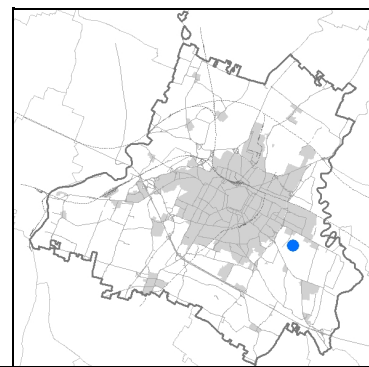


Foto aerea 2019 - C.G.R. s.p.a. Parma scala 1:5000

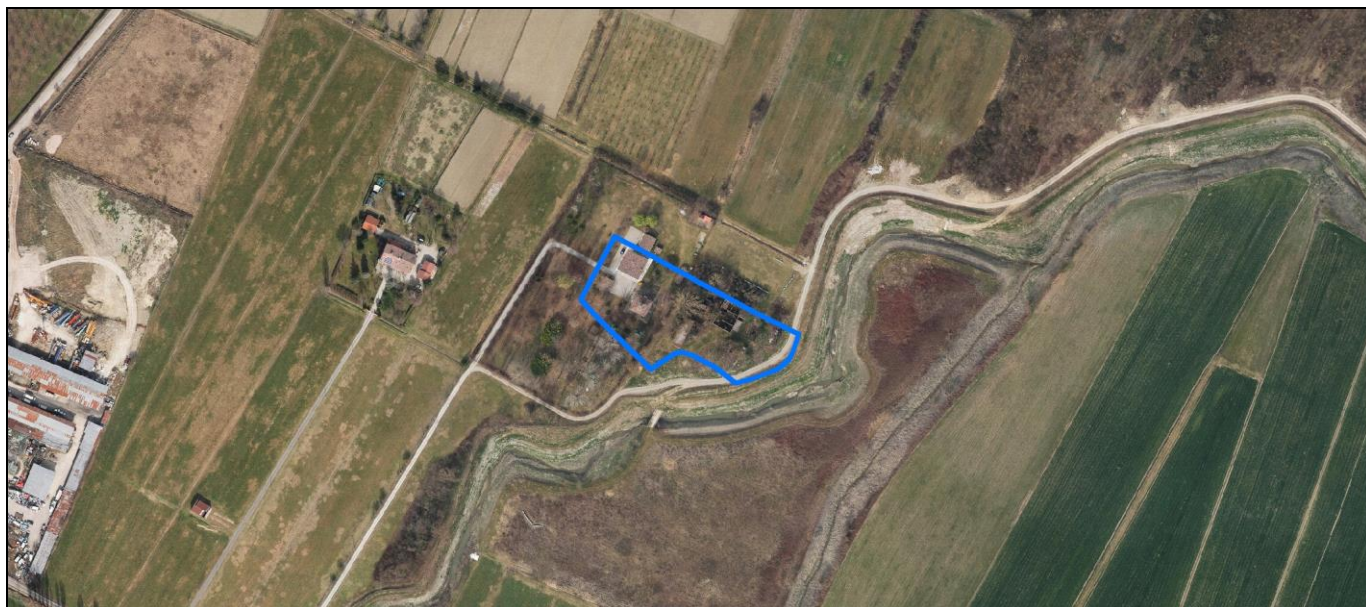


Foto aerea 2019 scala 1:2000



Estratto di mappa 2019 scala 1:2000



La perimetrazione del nucleo soprariportata è ai soli fini indicativi e non ha alcuna ricaduta normativa sulla base della disciplina di PUG.

Comune di Modena

**Codice nucleo: 208\_21dr**

nucleo recuperato

## LOCALIZZAZIONE

*Indirizzo:* STRADA CURTATONA

*Numero civico:* 182

*Riferimenti catastali:* Foglio: 208

*Mappale:* 21

## FUNZIONI

- |   |   |   |   |
|---|---|---|---|
| <input checked="" type="checkbox"/> Residenza   | <input type="checkbox"/> Deposito           | <input type="checkbox"/> Allevamento      | <input type="checkbox"/> Centro Aziendale           |
| <input type="checkbox"/> Serra/vivaio           | <input type="checkbox"/> Agriturismo        | <input type="checkbox"/> Maneggio         | <input type="checkbox"/> Impianto di trasformazione |
| <input type="checkbox"/> Altre attività econom. | <input type="checkbox"/> Fattoria didattica | <input type="checkbox"/> Imp. tecnologico | <input type="checkbox"/> Attività agricola residua  |

*Note:*

## DESCRIZIONE DELL'IMPIANTO INSEDIATIVO

**Impianto storico**

*Numero edifici:* 12

*Numero edifici oggetto di indagine:* 5

- ☐ Vincolo Monumentale D.Lgs. 42/2004
- ☐ Vincolo Giardino di notevole interesse
- ☐ Presenza di edifici estranei all'impianto -

*Assetto morfologico:* disposizione libera

*Elementi componenti presenti:*

- |  |  |  |  |
|--|--|--|--|
| <input type="checkbox"/> recinzione                | <input checked="" type="checkbox"/> manufatto funzionale | <input type="checkbox"/> albero singolo      | <input checked="" type="checkbox"/> alberatura a macchia |
| <input checked="" type="checkbox"/> pavimentazione | <input checked="" type="checkbox"/> siepe                | <input type="checkbox"/> alberatura a filare | <input type="checkbox"/> altro                           |

*Note elementi:*

## RELAZIONI CON IL CONTESTO TERRITORIALE

*Tipo di accesso:* ☐ accesso indiretto ☐ accesso diretto da viabilità ☒ accesso tramite stradello

*Contesto paesaggistico:*

- |   |  |
|---|--|
| <input type="checkbox"/> appartenenza ad agglomerato rurale | <input type="checkbox"/> prossimità a territorio urbanizzato   |
| <input checked="" type="checkbox"/> insediamento isolato    | <input type="checkbox"/> prossimità ad infrastrutture          |
| <input type="checkbox"/> prossimità ad area produttiva      | <input checked="" type="checkbox"/> prossimità a corso d'acqua |

*Criticità ambientali:* assenti

## NOTE

**SCHEDA ANALITICA EDIFICIO**

**N. 3499**

Codice nucleo: 208\_21dr

Codice edificio: 24662

**LOCALIZZAZIONE**

*Indirizzo:* STRADA CURTATONA

*civico:* 182

*Riferimenti catastali 2019*

*Foglio:* 208 *Mappale:* 21

*Quartiere:* 3 - BUON PASTORE - S.AGNESE - S.DAMASO

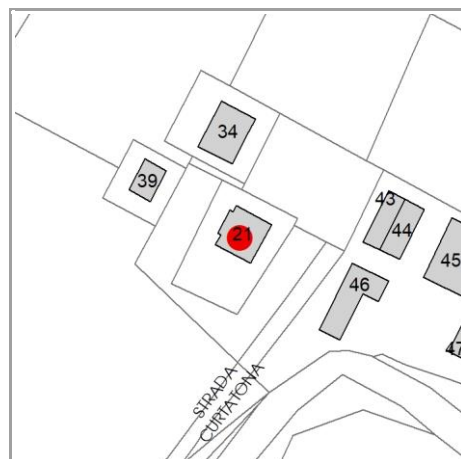
**FUNZIONE**

*Funzione principale:* residenza

*Funzione secondaria* ---

*Stato di utilizzazione:* in uso

☐ *Edificio produttivo agricolo dismesso*



**CARATTERISTICHE DELL'EDIFICIO**

*Numero di piani:* 3

*Numero di alloggi:* 2

*Superficie abitazione (mq):* 128

*Superficie altre funzioni (mq):* 0

*Epoca di costruzione:* dal 1801 al 1900

*Tipologia edilizia storica:* **casa padronale**

☒ *Coerenza con l'impianto storico originario*

*Integrità tipologica:* originaria

*Tipo di alterazione:* ---

*Stato di conservazione:* buono

*Vincolo Monumentale D.Lgs. 42/2004:* non presente

**VALUTAZIONE**

☐ Valore Storico Architettonico

☒ Valore Storico Culturale Testimoniale

☐ Valore Storico Culturale Testimoniale - Edilizia Minore

**NOTE**



## DOCUMENTAZIONE FOTOGRAFICA

Foto censimento 1985/1987



Foto censimento 2017/2020





# CENSIMENTO PATRIMONIO EDILIZIO 2021 TERRITORIO RURALE

N° IDENTIFICATIVO SCHEDA: 3500

Codice nucleo: 208\_21dr

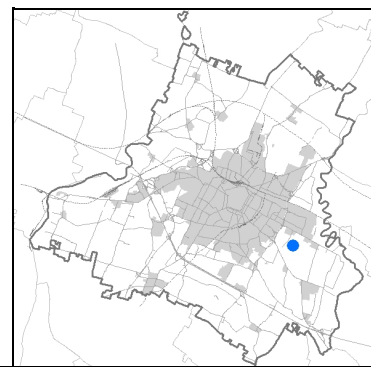


Foto aerea 2019 - C.G.R. s.p.a. Parma scala 1:5000

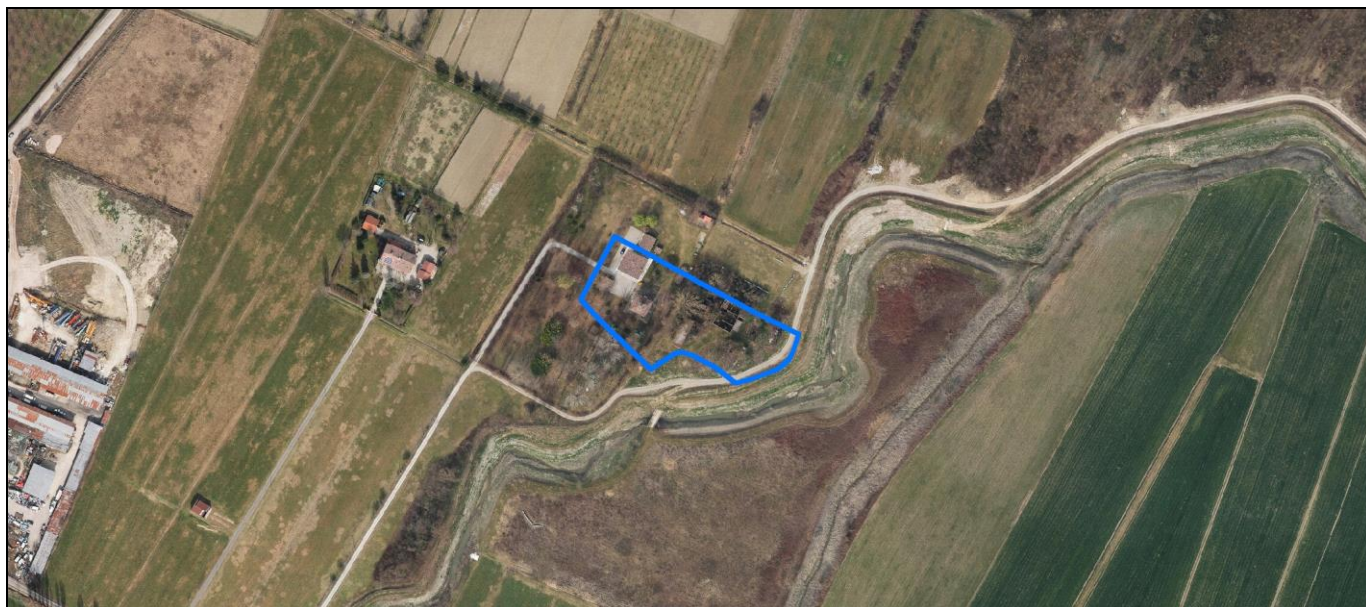


Foto aerea 2019 scala 1:2000



Estratto di mappa 2019 scala 1:2000



La perimetrazione del nucleo soprariportata è ai soli fini indicativi e non ha alcuna ricaduta normativa sulla base della disciplina di PUG.

Comune di Modena

**Codice nucleo: 208\_21dr**

nucleo recuperato

## LOCALIZZAZIONE

*Indirizzo:* STRADA CURTATONA

*Numero civico:* 182

*Riferimenti catastali:* Foglio: 208

*Mappale:* 21

## FUNZIONI

- |   |   |   |   |
|---|---|---|---|
| <input checked="" type="checkbox"/> Residenza   | <input type="checkbox"/> Deposito           | <input type="checkbox"/> Allevamento      | <input type="checkbox"/> Centro Aziendale           |
| <input type="checkbox"/> Serra/vivaio           | <input type="checkbox"/> Agriturismo        | <input type="checkbox"/> Maneggio         | <input type="checkbox"/> Impianto di trasformazione |
| <input type="checkbox"/> Altre attività econom. | <input type="checkbox"/> Fattoria didattica | <input type="checkbox"/> Imp. tecnologico | <input type="checkbox"/> Attività agricola residua  |

*Note:*

## DESCRIZIONE DELL'IMPIANTO INSEDIATIVO

**Impianto storico**

*Numero edifici:* 12

*Numero edifici oggetto di indagine:* 5

- ☐ Vincolo Monumentale D.Lgs. 42/2004
- ☐ Vincolo Giardino di notevole interesse
- ☐ Presenza di edifici estranei all'impianto -

*Assetto morfologico:* disposizione libera

*Elementi componenti presenti:*

- |  |  |  |  |
|--|--|--|--|
| <input type="checkbox"/> recinzione                | <input checked="" type="checkbox"/> manufatto funzionale | <input type="checkbox"/> albero singolo      | <input checked="" type="checkbox"/> alberatura a macchia |
| <input checked="" type="checkbox"/> pavimentazione | <input checked="" type="checkbox"/> siepe                | <input type="checkbox"/> alberatura a filare | <input type="checkbox"/> altro                           |

*Note elementi:*

## RELAZIONI CON IL CONTESTO TERRITORIALE

*Tipo di accesso:* ☐ accesso indiretto ☐ accesso diretto da viabilità ☒ accesso tramite stradello

*Contesto paesaggistico:*

- |   |  |
|---|--|
| <input type="checkbox"/> appartenenza ad agglomerato rurale | <input type="checkbox"/> prossimità a territorio urbanizzato   |
| <input checked="" type="checkbox"/> insediamento isolato    | <input type="checkbox"/> prossimità ad infrastrutture          |
| <input type="checkbox"/> prossimità ad area produttiva      | <input checked="" type="checkbox"/> prossimità a corso d'acqua |

*Criticità ambientali:* assenti

## NOTE

**SCHEDA ANALITICA EDIFICIO**

**N. 3500**

Codice nucleo: 208\_21dr

Codice edificio: 24663

**LOCALIZZAZIONE**

Indirizzo: STRADA CURTATONA

civico: 182

Riferimenti catastali 2019

Foglio: 208 Mappale: 46

Quartiere: 3 - BUON PASTORE - S.AGNESE - S.DAMASO

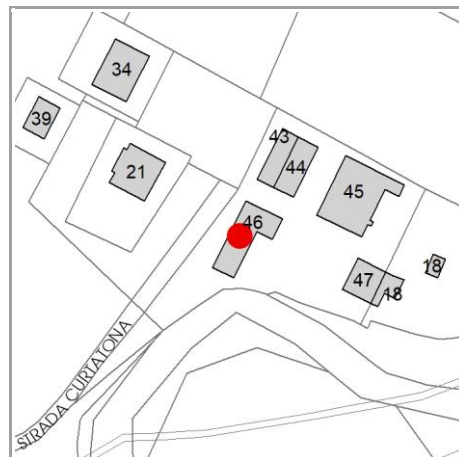
**FUNZIONE**

Funzione principale: residenza

Funzione secondaria ---

Stato di utilizzazione: uso non rilevabile

☐ Edificio produttivo agricolo dismesso



**CARATTERISTICHE DELL'EDIFICIO**

Numero di piani: 2

Numero di alloggi: 0

Superficie abitazione (mq): 148

Superficie altre funzioni (mq): 0

Epoca di costruzione: dal 1801 al 1900

Tipologia edilizia storica: **bassocomodo**

☒ Coerenza con l'impianto storico originario

Integrità tipologica: originaria

Tipo di alterazione: ---

Stato di conservazione: scarso

Vincolo Monumentale D.Lgs. 42/2004: non presente

**VALUTAZIONE**

☐ Valore Storico Architettonico

☒ Valore Storico Culturale Testimoniale

☐ Valore Storico Culturale Testimoniale - Edilizia Minore

**NOTE**




## DOCUMENTAZIONE FOTOGRAFICA

Foto censimento 1985/1987



Foto censimento 2017/2020





# CENSIMENTO PATRIMONIO EDILIZIO 2021

## TERRITORIO RURALE

N° IDENTIFICATIVO SCHEDA: 3501

Codice nucleo: 209\_2dr

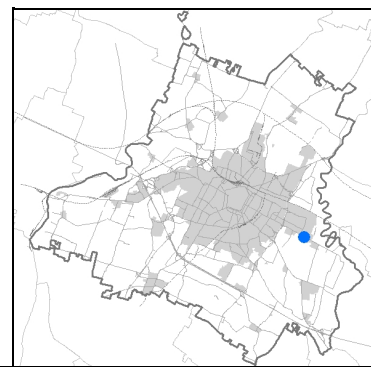


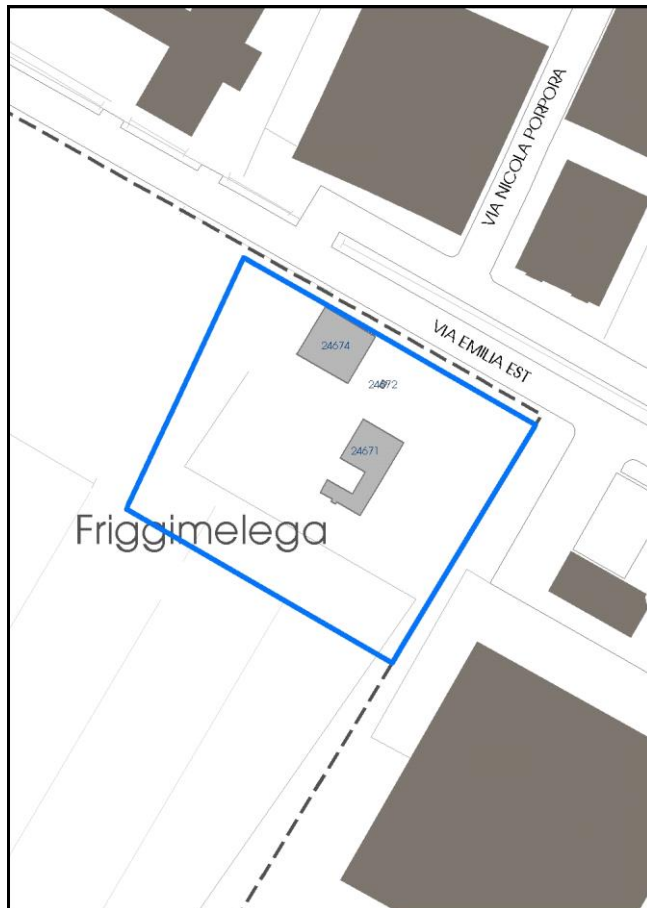
Foto aerea 2019 - C.G.R. s.p.a. Parma scala 1:5000



Foto aerea 2019 scala 1:2000



Estratto di mappa 2019 scala 1:2000



La perimetrazione del nucleo soprariportata è ai soli fini indicativi e non ha alcuna ricaduta normativa sulla base della disciplina di PUG.

Comune di Modena

**Codice nucleo: 209\_2dr**

nucleo recuperato

## LOCALIZZAZIONE

*Indirizzo:* VIA EMILIA EST

*Numero civico:* 1220

*Riferimenti catastali:* Foglio: 209

*Mappale:* 2

## FUNZIONI

- |   |  |   |   |
|---|--|---|---|
| <input checked="" type="checkbox"/> Residenza   | <input checked="" type="checkbox"/> Deposito | <input type="checkbox"/> Allevamento      | <input type="checkbox"/> Centro Aziendale           |
| <input type="checkbox"/> Serra/vivaio           | <input type="checkbox"/> Agriturismo         | <input type="checkbox"/> Maneggio         | <input type="checkbox"/> Impianto di trasformazione |
| <input type="checkbox"/> Altre attività econom. | <input type="checkbox"/> Fattoria didattica  | <input type="checkbox"/> Imp. tecnologico | <input type="checkbox"/> Attività agricola residua  |

*Note:*

## DESCRIZIONE DELL'IMPIANTO INSEDIATIVO

**Impianto storico**

*Numero edifici:* 3

*Numero edifici oggetto di indagine:* 2

- ☐ Vincolo Monumentale D.Lgs. 42/2004
- ☐ Vincolo Giardino di notevole interesse
- ☐ Presenza di edifici estranei all'impianto -

*Assetto morfologico:* corte aperta

*Elementi componenti presenti:*

- |  |   |  |  |
|--|---|--|--|
| <input checked="" type="checkbox"/> recinzione | <input type="checkbox"/> manufatto funzionale | <input type="checkbox"/> albero singolo      | <input checked="" type="checkbox"/> alberatura a macchia |
| <input type="checkbox"/> pavimentazione        | <input checked="" type="checkbox"/> siepe     | <input type="checkbox"/> alberatura a filare | <input type="checkbox"/> altro                           |

*Note elementi:*

## RELAZIONI CON IL CONTESTO TERRITORIALE

*Tipo di accesso:* ☐ accesso indiretto ☒ accesso diretto da viabilità ☐ accesso tramite stradello

*Contesto paesaggistico:*

- |  |   |
|--|---|
| <input checked="" type="checkbox"/> appartenenza ad agglomerato rurale | <input checked="" type="checkbox"/> prossimità a territorio urbanizzato |
| <input type="checkbox"/> insediamento isolato                          | <input checked="" type="checkbox"/> prossimità ad infrastrutture        |
| <input type="checkbox"/> prossimità ad area produttiva                 | <input type="checkbox"/> prossimità a corso d'acqua                     |

*Criticità ambientali:* assenti

## NOTE



**SCHEDA ANALITICA EDIFICIO**

**N. 3501**

Codice nucleo: 209\_2dr

Codice edificio: 24674

**LOCALIZZAZIONE**

Indirizzo: VIA EMILIA EST

civico: 1220

Riferimenti catastali 2019

Foglio: 209 Mappale: 2

Quartiere: 3 - BUON PASTORE - S.AGNESE - S.DAMASO

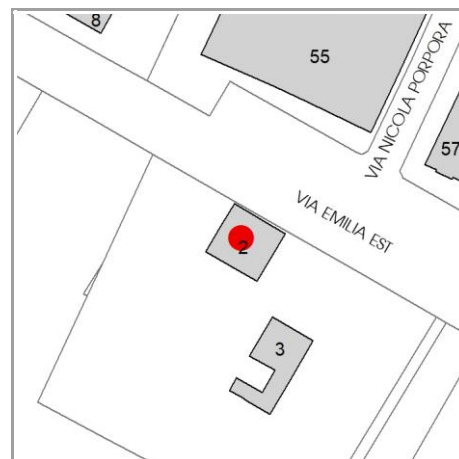
**FUNZIONE**

Funzione principale: deposito

Funzione secondaria ---

Stato di utilizzazione: non in uso

☒ Edificio produttivo agricolo dismesso



**CARATTERISTICHE DELL'EDIFICIO**

Numero di piani: 1

Numero di alloggi: 0

Superficie abitazione (mq): 0

Superficie altre funzioni (mq): 227

Epoca di costruzione: dal 1801 al 1900

Tipologia edilizia storica: **stalla e fienile**

☒ Coerenza con l'impianto storico originario

Integrità tipologica: originaria

Tipo di alterazione: ---

Stato di conservazione: scarso

Vincolo Monumentale D.Lgs. 42/2004: non presente

**VALUTAZIONE**

☐ Valore Storico Architettonico

☒ Valore Storico Culturale Testimoniale

☐ Valore Storico Culturale Testimoniale - Edilizia Minore

**NOTE**

## DOCUMENTAZIONE FOTOGRAFICA

Foto censimento 1985/1987



Foto censimento 2017/2020





# CENSIMENTO PATRIMONIO EDILIZIO 2021

## TERRITORIO RURALE

N° IDENTIFICATIVO SCHEDA: 3502

Codice nucleo: 209\_2dr

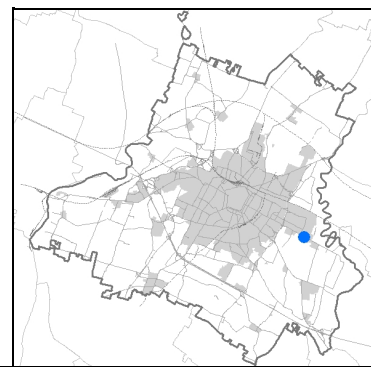


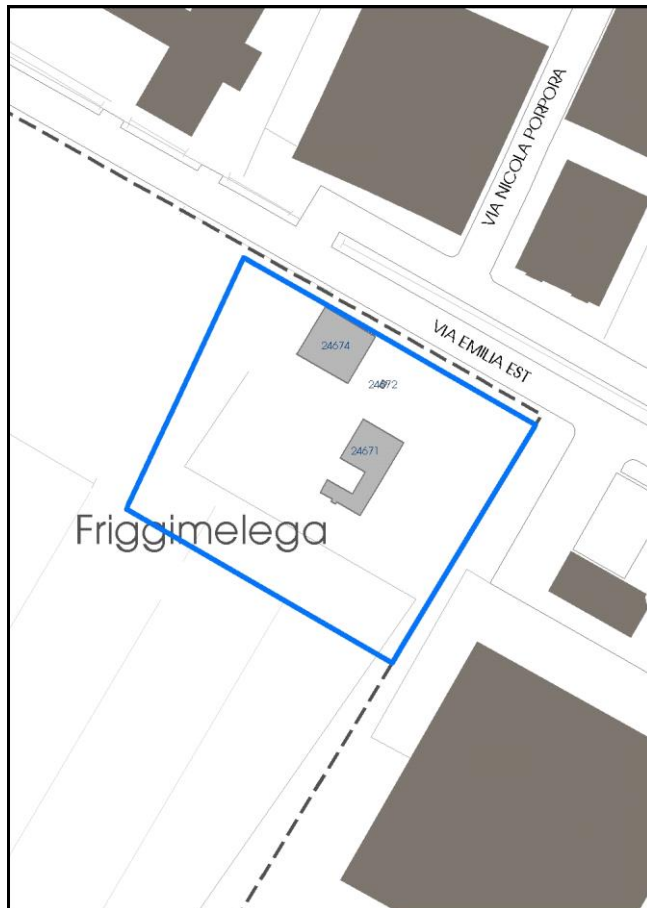
Foto aerea 2019 - C.G.R. s.p.a. Parma scala 1:5000



Foto aerea 2019 scala 1:2000



Estratto di mappa 2019 scala 1:2000



La perimetrazione del nucleo soprariportata è ai soli fini indicativi e non ha alcuna ricaduta normativa sulla base della disciplina di PUG.



Comune di Modena

**Codice nucleo: 209\_2dr**

nucleo recuperato

## LOCALIZZAZIONE

*Indirizzo:* VIA EMILIA EST

*Numero civico:* 1220

*Riferimenti catastali:* Foglio: 209

*Mappale:* 2

## FUNZIONI

- |   |  |   |   |
|---|--|---|---|
| <input checked="" type="checkbox"/> Residenza   | <input checked="" type="checkbox"/> Deposito | <input type="checkbox"/> Allevamento      | <input type="checkbox"/> Centro Aziendale           |
| <input type="checkbox"/> Serra/vivaio           | <input type="checkbox"/> Agriturismo         | <input type="checkbox"/> Maneggio         | <input type="checkbox"/> Impianto di trasformazione |
| <input type="checkbox"/> Altre attività econom. | <input type="checkbox"/> Fattoria didattica  | <input type="checkbox"/> Imp. tecnologico | <input type="checkbox"/> Attività agricola residua  |

*Note:*

## DESCRIZIONE DELL'IMPIANTO INSEDIATIVO

**Impianto storico**

*Numero edifici:* 3

*Numero edifici oggetto di indagine:* 2

- ☐ Vincolo Monumentale D.Lgs. 42/2004
- ☐ Vincolo Giardino di notevole interesse
- ☐ Presenza di edifici estranei all'impianto -

*Assetto morfologico:* corte aperta

*Elementi componenti presenti:*

- |  |   |  |  |
|--|---|--|--|
| <input checked="" type="checkbox"/> recinzione | <input type="checkbox"/> manufatto funzionale | <input type="checkbox"/> albero singolo      | <input checked="" type="checkbox"/> alberatura a macchia |
| <input type="checkbox"/> pavimentazione        | <input checked="" type="checkbox"/> siepe     | <input type="checkbox"/> alberatura a filare | <input type="checkbox"/> altro                           |

*Note elementi:*

## RELAZIONI CON IL CONTESTO TERRITORIALE

*Tipo di accesso:* ☐ accesso indiretto ☒ accesso diretto da viabilità ☐ accesso tramite stradello

*Contesto paesaggistico:*

- |  |   |
|--|---|
| <input checked="" type="checkbox"/> appartenenza ad agglomerato rurale | <input checked="" type="checkbox"/> prossimità a territorio urbanizzato |
| <input type="checkbox"/> insediamento isolato                          | <input checked="" type="checkbox"/> prossimità ad infrastrutture        |
| <input type="checkbox"/> prossimità ad area produttiva                 | <input type="checkbox"/> prossimità a corso d'acqua                     |

*Criticità ambientali:* assenti

## NOTE

**SCHEDA ANALITICA EDIFICIO**

**N. 3502**

Codice nucleo: 209\_2dr

Codice edificio: 24671

**LOCALIZZAZIONE**

Indirizzo: VIA EMILIA EST

civico: 1220

Riferimenti catastali 2019

Foglio: 209 Mappale: 3

Quartiere: 3 - BUON PASTORE - S.AGNESE - S.DAMASO

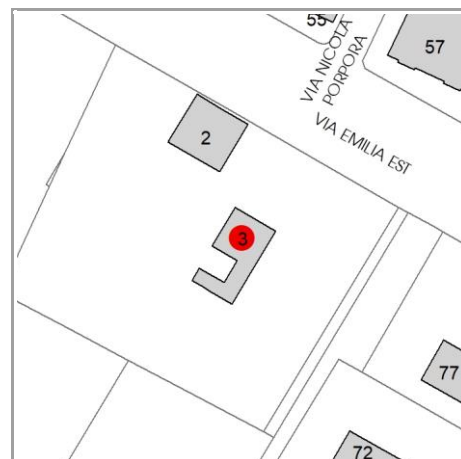
**FUNZIONE**

Funzione principale: residenza

Funzione secondaria ---

Stato di utilizzazione: in uso

☐ Edificio produttivo agricolo dismesso



**CARATTERISTICHE DELL'EDIFICIO**

Numero di piani: 2

Numero di alloggi: 2

Superficie abitazione (mq): 228

Superficie altre funzioni (mq): 0

Epoca di costruzione: dal 1801 al 1900

Tipologia edilizia storica: **casa padronale**

☒ Coerenza con l'impianto storico originario

Integrità tipologica: originaria

Tipo di alterazione: ---

Stato di conservazione: buono

Vincolo Monumentale D.Lgs. 42/2004: non presente

**VALUTAZIONE**

☐ Valore Storico Architettonico

☒ Valore Storico Culturale Testimoniale

☐ Valore Storico Culturale Testimoniale - Edilizia Minore

**NOTE**

## DOCUMENTAZIONE FOTOGRAFICA

Foto censimento 1985/1987



Foto censimento 2017/2020





# CENSIMENTO PATRIMONIO EDILIZIO 2021 TERRITORIO RURALE

N° IDENTIFICATIVO SCHEDA: 3503

Codice nucleo: 211\_2dr

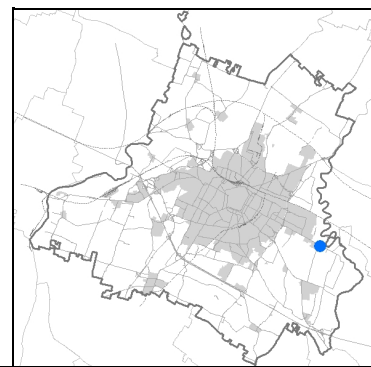


Foto aerea 2019 - C.G.R. s.p.a. Parma scala 1:5000



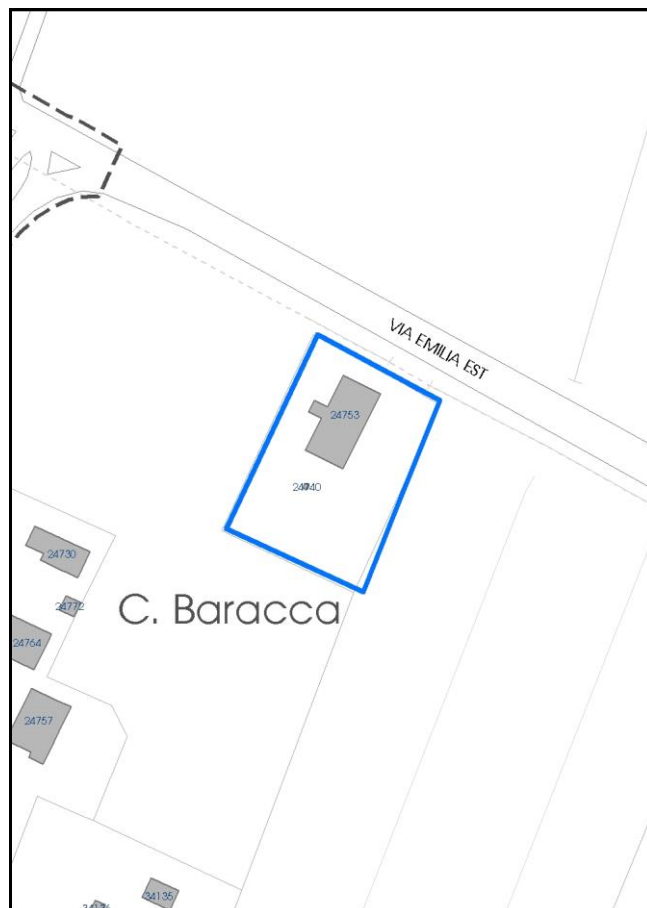


Foto aerea 2019 scala 1:2000



Estratto di mappa 2019 scala 1:2000



La perimetrazione del nucleo soprariportata è ai soli fini indicativi e non ha alcuna ricaduta normativa sulla base della disciplina di PUG.

Comune di Modena

**Codice nucleo: 211\_2dr**

nucleo recuperato

## LOCALIZZAZIONE

*Indirizzo:* VIA EMILIA EST

*Numero civico:* 1496

*Riferimenti catastali:* Foglio: 211

*Mappale:* 2

## FUNZIONI

- |  |   |   |   |
|--|---|---|---|
| <input type="checkbox"/> Residenza                         | <input type="checkbox"/> Deposito           | <input type="checkbox"/> Allevamento      | <input type="checkbox"/> Centro Aziendale           |
| <input type="checkbox"/> Serra/vivaio                      | <input type="checkbox"/> Agriturismo        | <input type="checkbox"/> Maneggio         | <input type="checkbox"/> Impianto di trasformazione |
| <input checked="" type="checkbox"/> Altre attività econom. | <input type="checkbox"/> Fattoria didattica | <input type="checkbox"/> Imp. tecnologico | <input type="checkbox"/> Attività agricola residua  |

*Note:* Ristorante

## DESCRIZIONE DELL'IMPIANTO INSEDIATIVO

**Impianto storico**

*Numero edifici:* 2

*Numero edifici oggetto di indagine:* 1

- ☐ Vincolo Monumentale D.Lgs. 42/2004
- ☐ Vincolo Giardino di notevole interesse
- ☒ Presenza di edifici estranei all'impianto -

*Assetto morfologico:* cortile

*Elementi componenti presenti:*

- |  |  |  |  |
|--|--|--|--|
| <input checked="" type="checkbox"/> recinzione     | <input checked="" type="checkbox"/> manufatto funzionale | <input type="checkbox"/> albero singolo      | <input checked="" type="checkbox"/> alberatura a macchia |
| <input checked="" type="checkbox"/> pavimentazione | <input checked="" type="checkbox"/> siepe                | <input type="checkbox"/> alberatura a filare | <input type="checkbox"/> altro                           |

*Note elementi:*

## RELAZIONI CON IL CONTESTO TERRITORIALE

*Tipo di accesso:* ☐ accesso indiretto ☒ accesso diretto da viabilità ☐ accesso tramite stradello

*Contesto paesaggistico:*

- |  |  |
|--|--|
| <input checked="" type="checkbox"/> appartenenza ad agglomerato rurale | <input type="checkbox"/> prossimità a territorio urbanizzato     |
| <input type="checkbox"/> insediamento isolato                          | <input checked="" type="checkbox"/> prossimità ad infrastrutture |
| <input type="checkbox"/> prossimità ad area produttiva                 | <input type="checkbox"/> prossimità a corso d'acqua              |

*Criticità ambientali:* assenti

## NOTE

**SCHEDA ANALITICA EDIFICIO**

**N. 3503**

Codice nucleo: 211\_2dr

Codice edificio: 24753

**LOCALIZZAZIONE**

Indirizzo: VIA EMILIA EST

civico: 1496

Riferimenti catastali 2019

Foglio: 211 Mappale: 2

Quartiere: 3 - BUON PASTORE - S.AGNESE - S.DAMASO

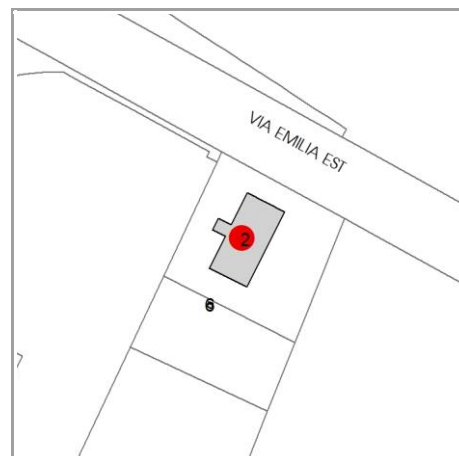
**FUNZIONE**

Funzione principale: ristorante

Funzione secondaria ---

Stato di utilizzazione: in uso

☐ Edificio produttivo agricolo dismesso



**CARATTERISTICHE DELL'EDIFICIO**

Numero di piani: 2

Numero di alloggi: 0

Superficie abitazione (mq): 0

Superficie altre funzioni (mq): 255

Epoca di costruzione: dal 1901 al 1945

Tipologia edilizia storica: **scuola / istituti**

☒ Coerenza con l'impianto storico originario

Integrità tipologica: alterata

Tipo di alterazione: alterazione dell'involucro

Stato di conservazione: buono

Vincolo Monumentale D.Lgs. 42/2004: non presente

**VALUTAZIONE**

☐ Valore Storico Architettonico

☒ Valore Storico Culturale Testimoniale

☐ Valore Storico Culturale Testimoniale - Edilizia Minore

**NOTE**



## DOCUMENTAZIONE FOTOGRAFICA

Foto censimento 1985/1987



Foto censimento 2017/2020





# CENSIMENTO PATRIMONIO EDILIZIO 2021

## TERRITORIO RURALE

N° IDENTIFICATIVO SCHEDA: 3504

Codice nucleo: 211\_124dr

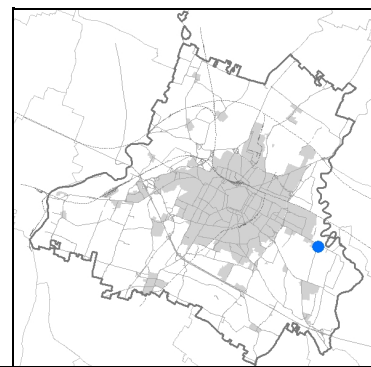


Foto aerea 2019 - C.G.R. s.p.a. Parma scala 1:5000

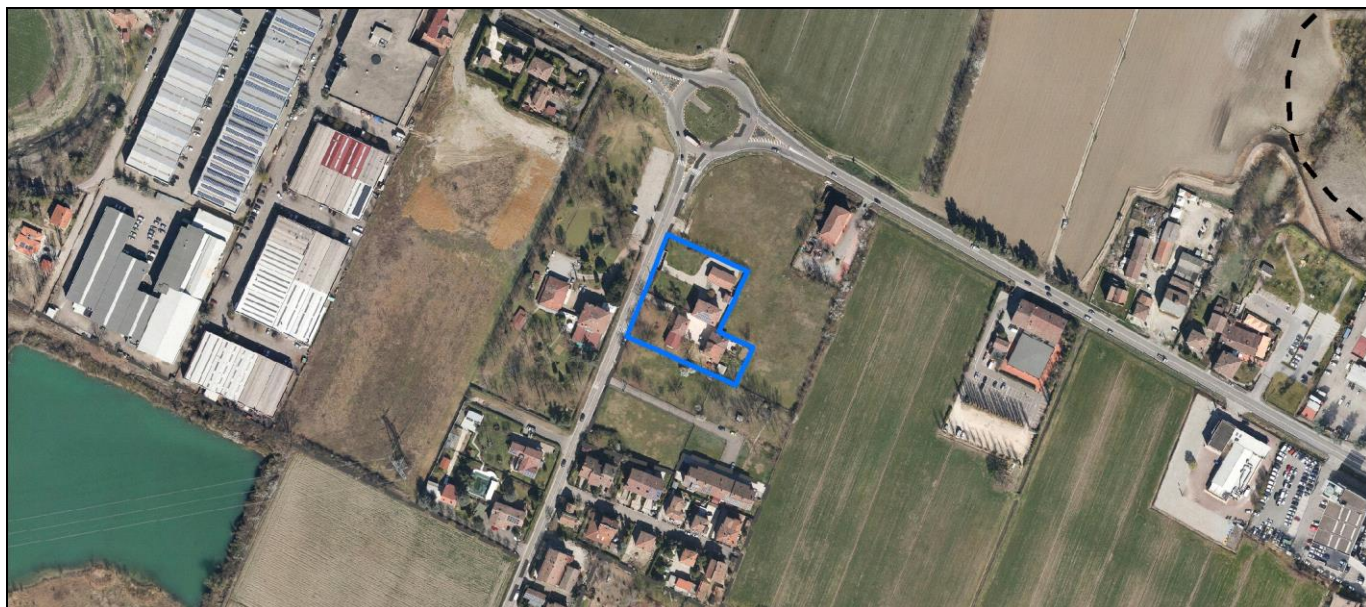
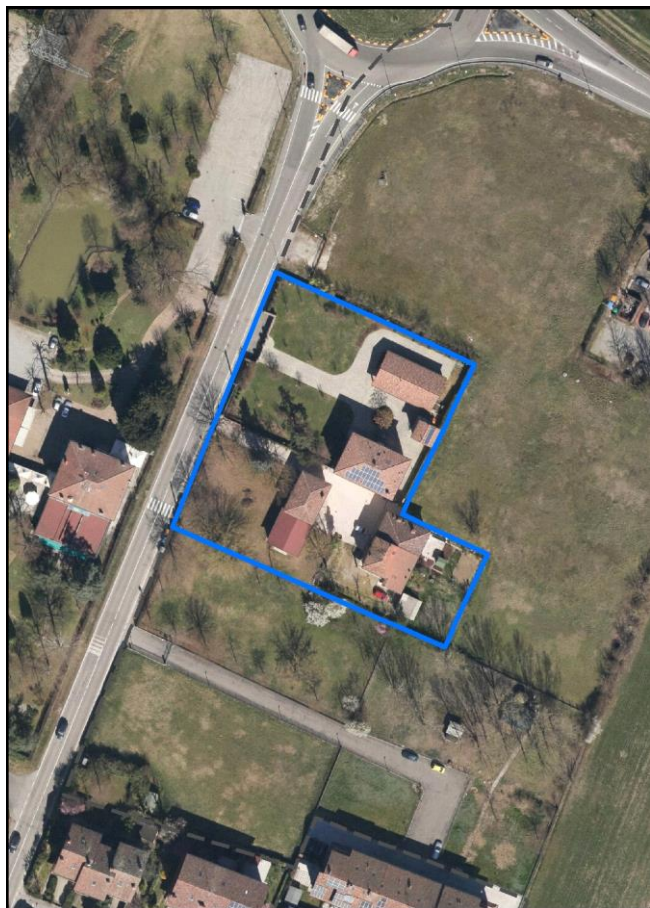
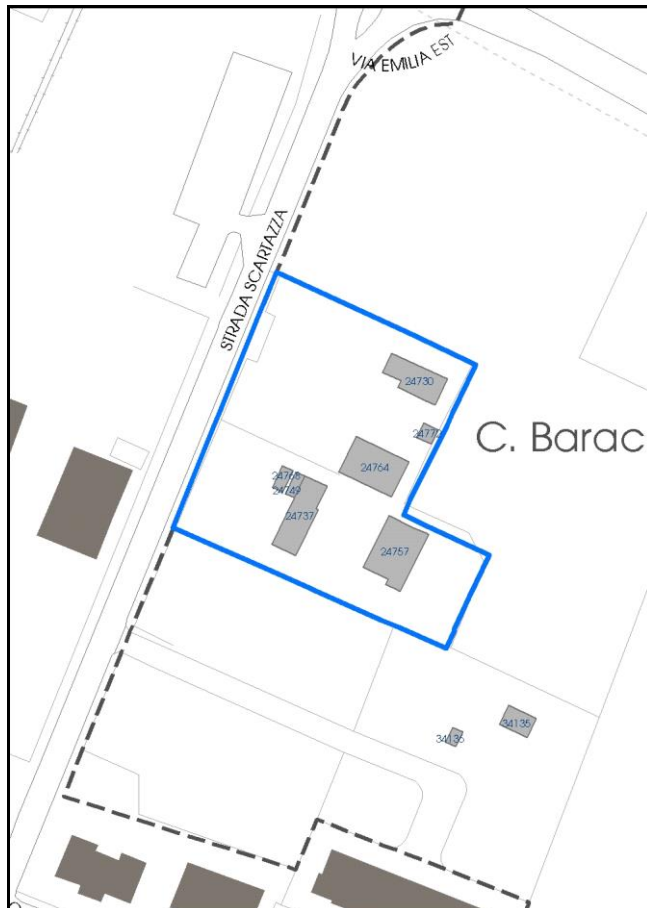


Foto aerea 2019 scala 1:2000



Estratto di mappa 2019 scala 1:2000



La perimetrazione del nucleo soprariportata è ai soli fini indicativi e non ha alcuna ricaduta normativa sulla base della disciplina di PUG.

Comune di Modena

**Codice nucleo: 211\_124dr**

nucleo recuperato

## LOCALIZZAZIONE

*Indirizzo:* STRADA SCARTAZZA

*Numero civico:* 11

*Riferimenti catastali:* Foglio: 211

*Mappale:* 124

## FUNZIONI

- |   |   |   |   |
|---|---|---|---|
| <input checked="" type="checkbox"/> Residenza   | <input type="checkbox"/> Deposito           | <input type="checkbox"/> Allevamento      | <input type="checkbox"/> Centro Aziendale           |
| <input type="checkbox"/> Serra/vivaio           | <input type="checkbox"/> Agriturismo        | <input type="checkbox"/> Maneggio         | <input type="checkbox"/> Impianto di trasformazione |
| <input type="checkbox"/> Altre attività econom. | <input type="checkbox"/> Fattoria didattica | <input type="checkbox"/> Imp. tecnologico | <input type="checkbox"/> Attività agricola residua  |

*Note:*

## DESCRIZIONE DELL'IMPIANTO INSEDIATIVO

**Impianto storico**

*Numero edifici:* 7

*Numero edifici oggetto di indagine:* 2

- ☐ Vincolo Monumentale D.Lgs. 42/2004
- ☐ Vincolo Giardino di notevole interesse
- ☐ Presenza di edifici estranei all'impianto -

*Assetto morfologico:* disposizione libera

*Elementi componenti presenti:*

- |  |  |  |  |
|--|--|--|--|
| <input checked="" type="checkbox"/> recinzione     | <input checked="" type="checkbox"/> manufatto funzionale | <input type="checkbox"/> albero singolo      | <input checked="" type="checkbox"/> alberatura a macchia |
| <input checked="" type="checkbox"/> pavimentazione | <input checked="" type="checkbox"/> siepe                | <input type="checkbox"/> alberatura a filare | <input type="checkbox"/> altro                           |

*Note elementi:*

## RELAZIONI CON IL CONTESTO TERRITORIALE

*Tipo di accesso:* ☐ accesso indiretto ☒ accesso diretto da viabilità ☐ accesso tramite stradello

*Contesto paesaggistico:*

- |   |  |
|---|--|
| <input type="checkbox"/> appartenenza ad agglomerato rurale | <input type="checkbox"/> prossimità a territorio urbanizzato |
| <input type="checkbox"/> insediamento isolato               | <input type="checkbox"/> prossimità ad infrastrutture        |
| <input type="checkbox"/> prossimità ad area produttiva      | <input type="checkbox"/> prossimità a corso d'acqua          |

*Criticità ambientali:* assenti

## NOTE



**SCHEDA ANALITICA EDIFICIO**

**N. 3504**

Codice nucleo: 211\_124dr

Codice edificio: 24764

**LOCALIZZAZIONE**

Indirizzo: STRADA SCARTAZZA

civico: 11

Riferimenti catastali 2019

Foglio: 211 Mappale: 124

Quartiere: 3 - BUON PASTORE - S.AGNESE - S.DAMASO

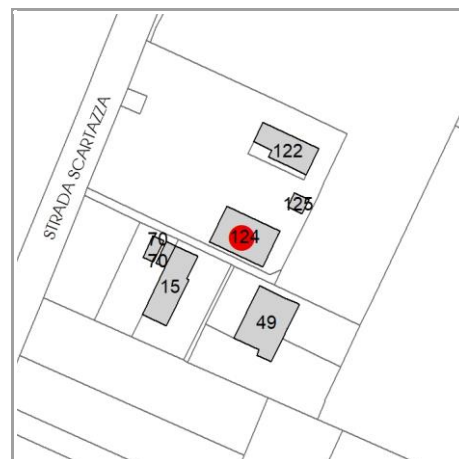
**FUNZIONE**

Funzione principale: residenza

Funzione secondaria ---

Stato di utilizzazione: in uso

☐ Edificio produttivo agricolo dismesso



**CARATTERISTICHE DELL'EDIFICIO**

Numero di piani: 3

Numero di alloggi: 3

Superficie abitazione (mq): 162

Superficie altre funzioni (mq): 0

Epoca di costruzione: dal 1801 al 1900

Tipologia edilizia storica: **casa padronale**

☒ Coerenza con l'impianto storico originario

Integrità tipologica: alterata

Tipo di alterazione: finiture

Stato di conservazione: buono

Vincolo Monumentale D.Lgs. 42/2004: non presente

**VALUTAZIONE**

☐ Valore Storico Architettonico

☒ Valore Storico Culturale Testimoniale

☐ Valore Storico Culturale Testimoniale - Edilizia Minore

**NOTE**

pannelli fotovoltaici integrati nella copertura

## DOCUMENTAZIONE FOTOGRAFICA

Foto censimento 1985/1987



Foto censimento 2017/2020





# CENSIMENTO PATRIMONIO EDILIZIO 2021

## TERRITORIO RURALE

N° IDENTIFICATIVO SCHEDA: 3505


Codice nucleo: 211\_7dr



Foto aerea 2019 - C.G.R. s.p.a. Parma scala 1:5000



Foto aerea 2019 scala 1:2000



Estratto di mappa 2019 scala 1:2000



La perimetrazione del nucleo soprariportata è ai soli fini indicativi e non ha alcuna ricaduta normativa sulla base della disciplina di PUG.



Comune di Modena

**Codice nucleo: 211\_7dr**

nucleo recuperato

## LOCALIZZAZIONE

*Indirizzo:* VIA EMILIA EST

*Numero civico:* 1526

*Riferimenti catastali:* Foglio: 211

*Mappale:* 7

## FUNZIONI

- |  |   |   |   |
|--|---|---|---|
| <input checked="" type="checkbox"/> Residenza              | <input type="checkbox"/> Deposito           | <input type="checkbox"/> Allevamento      | <input type="checkbox"/> Centro Aziendale           |
| <input type="checkbox"/> Serra/vivaio                      | <input type="checkbox"/> Agriturismo        | <input type="checkbox"/> Maneggio         | <input type="checkbox"/> Impianto di trasformazione |
| <input checked="" type="checkbox"/> Altre attività econom. | <input type="checkbox"/> Fattoria didattica | <input type="checkbox"/> Imp. tecnologico | <input type="checkbox"/> Attività agricola residua  |

*Note:* Ristorante

## DESCRIZIONE DELL'IMPIANTO INSEDIATIVO

**Impianto storico**

*Numero edifici:* 2

*Numero edifici oggetto di indagine:* 2

- ☐ Vincolo Monumentale D.Lgs. 42/2004
- ☐ Vincolo Giardino di notevole interesse
- ☐ Presenza di edifici estranei all'impianto -

*Assetto morfologico:* disposizione libera

*Elementi componenti presenti:*

- |  |  |   |  |
|--|--|---|--|
| <input type="checkbox"/> recinzione                | <input checked="" type="checkbox"/> manufatto funzionale | <input type="checkbox"/> albero singolo                 | <input checked="" type="checkbox"/> alberatura a macchia |
| <input checked="" type="checkbox"/> pavimentazione | <input checked="" type="checkbox"/> siepe                | <input checked="" type="checkbox"/> alberatura a filare | <input type="checkbox"/> altro                           |

*Note elementi:*

## RELAZIONI CON IL CONTESTO TERRITORIALE

*Tipo di accesso:* ☐ accesso indiretto ☒ accesso diretto da viabilità ☐ accesso tramite stradello

*Contesto paesaggistico:*

- |  |  |
|--|--|
| <input checked="" type="checkbox"/> appartenenza ad agglomerato rurale | <input type="checkbox"/> prossimità a territorio urbanizzato     |
| <input type="checkbox"/> insediamento isolato                          | <input checked="" type="checkbox"/> prossimità ad infrastrutture |
| <input type="checkbox"/> prossimità ad area produttiva                 | <input checked="" type="checkbox"/> prossimità a corso d'acqua   |

*Criticità ambientali:* assenti

## NOTE

**SCHEDA ANALITICA EDIFICIO**

**N. 3505**

Codice nucleo: 211\_7dr

Codice edificio: 24738

**LOCALIZZAZIONE**

Indirizzo: VIA EMILIA EST

civico: 1526

Riferimenti catastali 2019

Foglio: 211 Mappale: 7

Quartiere: 3 - BUON PASTORE - S.AGNESE - S.DAMASO

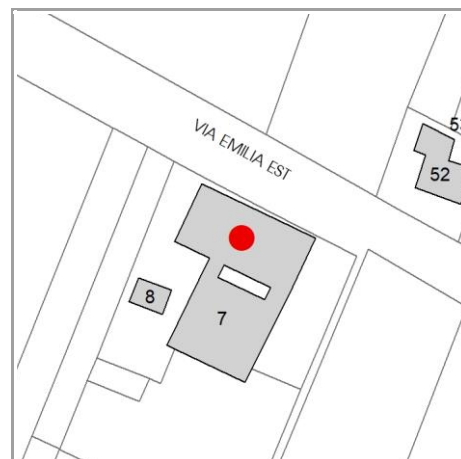
**FUNZIONE**

Funzione principale: ristorante

Funzione secondaria: residenza

Stato di utilizzazione: in uso

☐ Edificio produttivo agricolo dismesso



**CARATTERISTICHE DELL'EDIFICIO**

Numero di piani: 2

Numero di alloggi: 1

Superficie abitazione (mq): 0

Superficie altre funzioni (mq): 1093

Epoca di costruzione: dal 1801 al 1900

Tipologia edilizia storica: **barchessa**

☒ Coerenza con l'impianto storico originario

Integrità tipologica: alterata

Tipo di alterazione: ampliamento

Stato di conservazione: buono

Vincolo Monumentale D.Lgs. 42/2004: non presente

**VALUTAZIONE**

☐ Valore Storico Architettonico

☒ Valore Storico Culturale Testimoniale

☐ Valore Storico Culturale Testimoniale - Edilizia Minore

**NOTE**

## DOCUMENTAZIONE FOTOGRAFICA

Foto censimento 1985/1987



Foto censimento 2017/2020





# CENSIMENTO PATRIMONIO EDILIZIO 2021

## TERRITORIO RURALE

N° IDENTIFICATIVO SCHEDA: 3506


Codice nucleo: 211\_7dr



Foto aerea 2019 - C.G.R. s.p.a. Parma scala 1:5000



Foto aerea 2019 scala 1:2000



Estratto di mappa 2019 scala 1:2000



La perimetrazione del nucleo soprariportata è ai soli fini indicativi e non ha alcuna ricaduta normativa sulla base della disciplina di PUG.

Comune di Modena

**Codice nucleo: 211\_7dr**

nucleo recuperato

## LOCALIZZAZIONE

*Indirizzo:* VIA EMILIA EST

*Numero civico:* 1526

*Riferimenti catastali:* Foglio: 211

*Mappale:* 7

## FUNZIONI

- |  |   |   |   |
|--|---|---|---|
| <input checked="" type="checkbox"/> Residenza              | <input type="checkbox"/> Deposito           | <input type="checkbox"/> Allevamento      | <input type="checkbox"/> Centro Aziendale           |
| <input type="checkbox"/> Serra/vivaio                      | <input type="checkbox"/> Agriturismo        | <input type="checkbox"/> Maneggio         | <input type="checkbox"/> Impianto di trasformazione |
| <input checked="" type="checkbox"/> Altre attività econom. | <input type="checkbox"/> Fattoria didattica | <input type="checkbox"/> Imp. tecnologico | <input type="checkbox"/> Attività agricola residua  |

*Note:* Ristorante

## DESCRIZIONE DELL'IMPIANTO INSEDIATIVO

**Impianto storico**

*Numero edifici:* 2

*Numero edifici oggetto di indagine:* 2

- ☐ Vincolo Monumentale D.Lgs. 42/2004
- ☐ Vincolo Giardino di notevole interesse
- ☐ Presenza di edifici estranei all'impianto -

*Assetto morfologico:* disposizione libera

*Elementi componenti presenti:*

- |  |  |   |  |
|--|--|---|--|
| <input type="checkbox"/> recinzione                | <input checked="" type="checkbox"/> manufatto funzionale | <input type="checkbox"/> albero singolo                 | <input checked="" type="checkbox"/> alberatura a macchia |
| <input checked="" type="checkbox"/> pavimentazione | <input checked="" type="checkbox"/> siepe                | <input checked="" type="checkbox"/> alberatura a filare | <input type="checkbox"/> altro                           |

*Note elementi:*

## RELAZIONI CON IL CONTESTO TERRITORIALE

*Tipo di accesso:* ☐ accesso indiretto ☒ accesso diretto da viabilità ☐ accesso tramite stradello

*Contesto paesaggistico:*

- |  |  |
|--|--|
| <input checked="" type="checkbox"/> appartenenza ad agglomerato rurale | <input type="checkbox"/> prossimità a territorio urbanizzato     |
| <input type="checkbox"/> insediamento isolato                          | <input checked="" type="checkbox"/> prossimità ad infrastrutture |
| <input type="checkbox"/> prossimità ad area produttiva                 | <input checked="" type="checkbox"/> prossimità a corso d'acqua   |

*Criticità ambientali:* assenti

## NOTE

**SCHEDA ANALITICA EDIFICIO**

**N. 3506**

Codice nucleo: 211\_7dr

Codice edificio: 24748

**LOCALIZZAZIONE**

Indirizzo: VIA EMILIA EST

civico: 1526

Riferimenti catastali 2019

Foglio: 211 Mappale: 8

Quartiere: 3 - BUON PASTORE - S.AGNESE - S.DAMASO

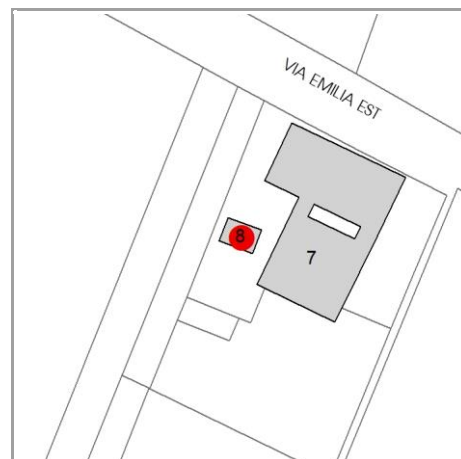
**FUNZIONE**

Funzione principale: servizi accessori

Funzione secondaria ---

Stato di utilizzazione: in uso

☐ Edificio produttivo agricolo dismesso



**CARATTERISTICHE DELL'EDIFICIO**

Numero di piani: 2

Numero di alloggi: 0

Superficie abitazione (mq): 0

Superficie altre funzioni (mq): 63

Epoca di costruzione: dal 1801 al 1900

Tipologia edilizia storica: **casa colonica**

☐ Coerenza con l'impianto storico originario

Integrità tipologica: alterata

Tipo di alterazione: ampliamento

Stato di conservazione: buono

Vincolo Monumentale D.Lgs. 42/2004: non presente

**VALUTAZIONE**

☐ Valore Storico Architettonico

☒ Valore Storico Culturale Testimoniale

☐ Valore Storico Culturale Testimoniale - Edilizia Minore

**NOTE**



## DOCUMENTAZIONE FOTOGRAFICA

Foto censimento 1985/1987



Foto censimento 2017/2020





# CENSIMENTO PATRIMONIO EDILIZIO 2021

## TERRITORIO RURALE

N° IDENTIFICATIVO SCHEDA: 3507

Codice nucleo: 211\_124dr

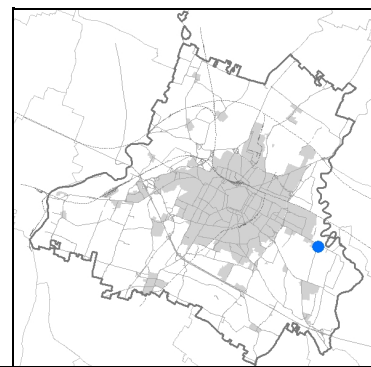


Foto aerea 2019 - C.G.R. s.p.a. Parma scala 1:5000

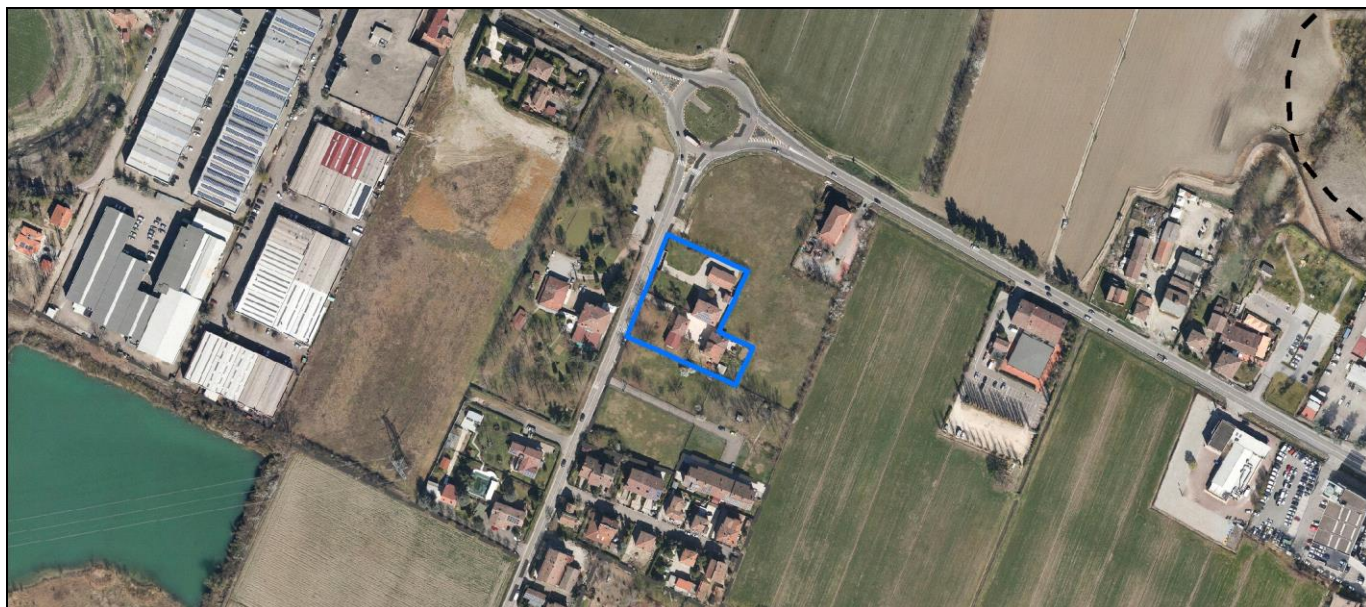
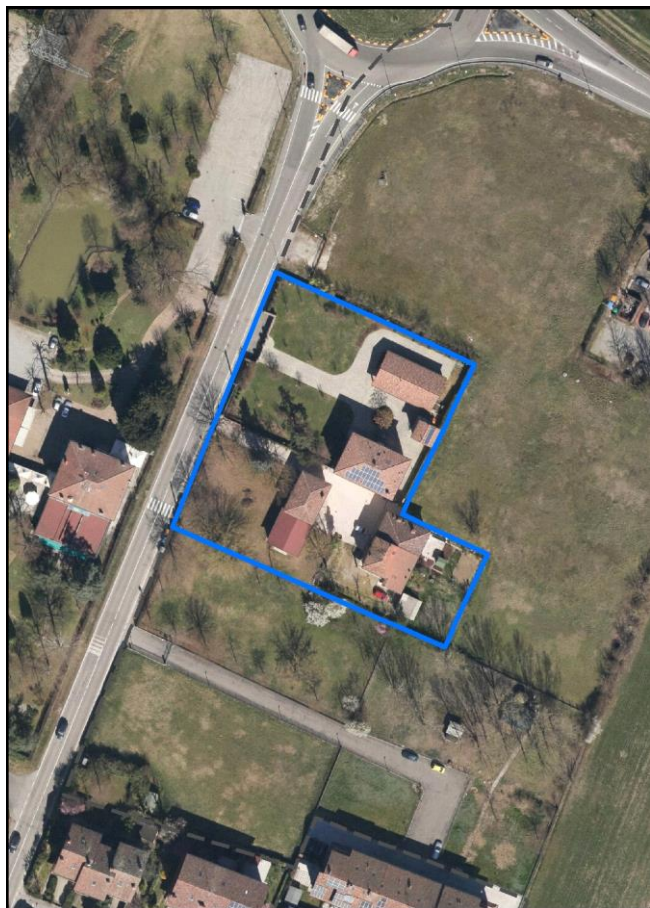
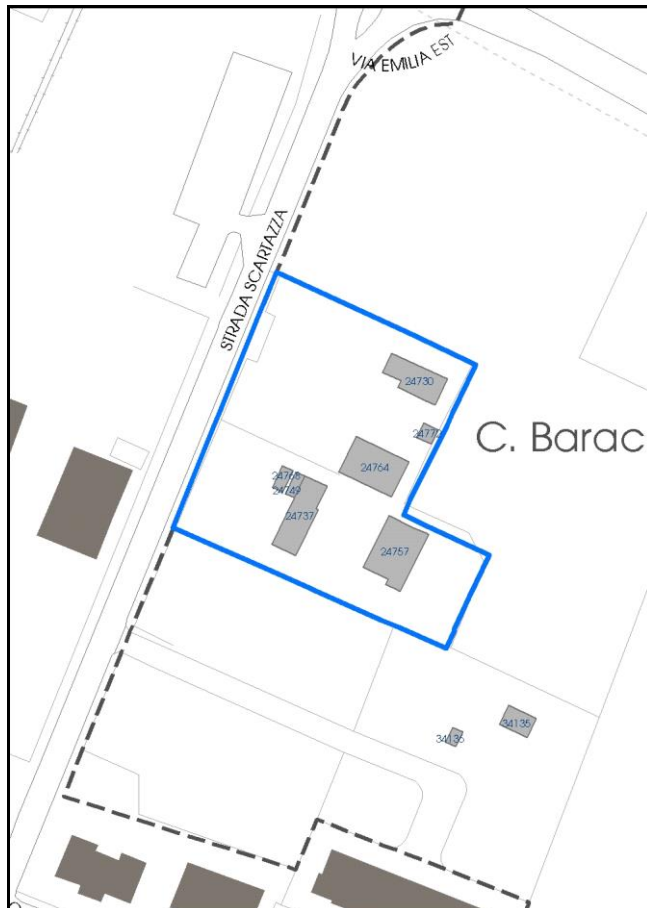


Foto aerea 2019 scala 1:2000



Estratto di mappa 2019 scala 1:2000



La perimetrazione del nucleo soprariportata è ai soli fini indicativi e non ha alcuna ricaduta normativa sulla base della disciplina di PUG.

Comune di Modena

**Codice nucleo: 211\_124dr**

nucleo recuperato

## LOCALIZZAZIONE

*Indirizzo:* STRADA SCARTAZZA

*Numero civico:* 11

*Riferimenti catastali:* Foglio: 211

*Mappale:* 124

## FUNZIONI

- |   |   |   |   |
|---|---|---|---|
| <input checked="" type="checkbox"/> Residenza   | <input type="checkbox"/> Deposito           | <input type="checkbox"/> Allevamento      | <input type="checkbox"/> Centro Aziendale           |
| <input type="checkbox"/> Serra/vivaio           | <input type="checkbox"/> Agriturismo        | <input type="checkbox"/> Maneggio         | <input type="checkbox"/> Impianto di trasformazione |
| <input type="checkbox"/> Altre attività econom. | <input type="checkbox"/> Fattoria didattica | <input type="checkbox"/> Imp. tecnologico | <input type="checkbox"/> Attività agricola residua  |

*Note:*

## DESCRIZIONE DELL'IMPIANTO INSEDIATIVO

**Impianto storico**

*Numero edifici:* 7

*Numero edifici oggetto di indagine:* 2

- ☐ Vincolo Monumentale D.Lgs. 42/2004
- ☐ Vincolo Giardino di notevole interesse
- ☐ Presenza di edifici estranei all'impianto -

*Assetto morfologico:* disposizione libera

*Elementi componenti presenti:*

- |  |  |  |  |
|--|--|--|--|
| <input checked="" type="checkbox"/> recinzione     | <input checked="" type="checkbox"/> manufatto funzionale | <input type="checkbox"/> albero singolo      | <input checked="" type="checkbox"/> alberatura a macchia |
| <input checked="" type="checkbox"/> pavimentazione | <input checked="" type="checkbox"/> siepe                | <input type="checkbox"/> alberatura a filare | <input type="checkbox"/> altro                           |

*Note elementi:*

## RELAZIONI CON IL CONTESTO TERRITORIALE

*Tipo di accesso:* ☐ accesso indiretto ☒ accesso diretto da viabilità ☐ accesso tramite stradello

*Contesto paesaggistico:*

- |   |  |
|---|--|
| <input type="checkbox"/> appartenenza ad agglomerato rurale | <input type="checkbox"/> prossimità a territorio urbanizzato |
| <input type="checkbox"/> insediamento isolato               | <input type="checkbox"/> prossimità ad infrastrutture        |
| <input type="checkbox"/> prossimità ad area produttiva      | <input type="checkbox"/> prossimità a corso d'acqua          |

*Criticità ambientali:* assenti

## NOTE



**SCHEDA ANALITICA EDIFICIO**

**N. 3507**

Codice nucleo: 211\_124dr

Codice edificio: 24737

**LOCALIZZAZIONE**

Indirizzo: STRADA SCARTAZZA

civico: 11

Riferimenti catastali 2019

Foglio: 211 Mappale: 15

Quartiere: 3 - BUON PASTORE - S.AGNESE - S.DAMASO

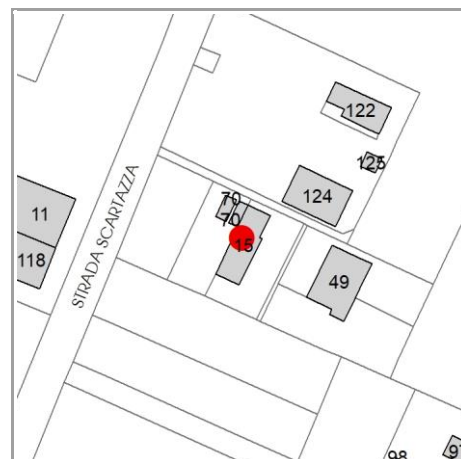
**FUNZIONE**

Funzione principale: residenza

Funzione secondaria ---

Stato di utilizzazione: in uso

☐ Edificio produttivo agricolo dismesso



**CARATTERISTICHE DELL'EDIFICIO**

Numero di piani: 2

Numero di alloggi: 2

Superficie abitazione (mq): 138

Superficie altre funzioni (mq): 0

Epoca di costruzione: dal 1801 al 1900

Tipologia edilizia storica: **stalla e fienile**

☒ Coerenza con l'impianto storico originario

Integrità tipologica: alterata

Tipo di alterazione: alterazione dell'involucro

Stato di conservazione: buono

Vincolo Monumentale D.Lgs. 42/2004: non presente

**VALUTAZIONE**

☐ Valore Storico Architettonico

☒ Valore Storico Culturale Testimoniale

☐ Valore Storico Culturale Testimoniale - Edilizia Minore

**NOTE**

## DOCUMENTAZIONE FOTOGRAFICA

Foto censimento 1985/1987



Foto censimento 2017/2020





# CENSIMENTO PATRIMONIO EDILIZIO 2021

## TERRITORIO RURALE

N° IDENTIFICATIVO SCHEDA: 3508

Codice nucleo: 212\_8dr

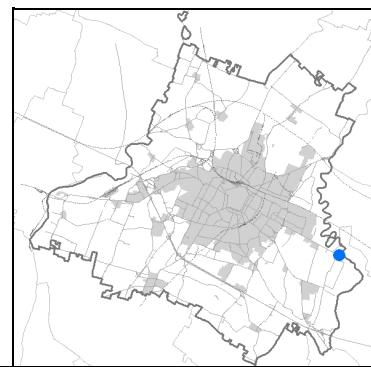


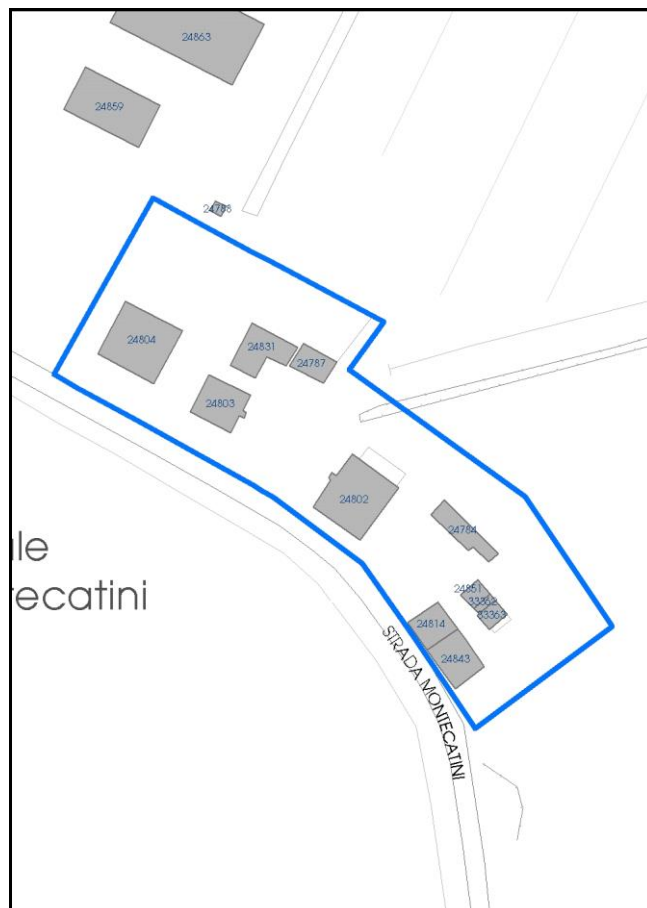
Foto aerea 2019 - C.G.R. s.p.a. Parma scala 1:5000



Foto aerea 2019 scala 1:2000



Estratto di mappa 2019 scala 1:2000



La perimetrazione del nucleo soprariportata è ai soli fini indicativi e non ha alcuna ricaduta normativa sulla base della disciplina di PUG.



Comune di Modena

**Codice nucleo: 212\_8dr**

nucleo recuperato

## LOCALIZZAZIONE

*Indirizzo:* STRADA MONTECATINI

*Numero civico:* 103

*Riferimenti catastali:* Foglio: 212

*Mappale:* 8

## FUNZIONI

- |   |  |   |   |
|---|--|---|---|
| <input checked="" type="checkbox"/> Residenza   | <input checked="" type="checkbox"/> Deposito | <input type="checkbox"/> Allevamento      | <input type="checkbox"/> Centro Aziendale           |
| <input type="checkbox"/> Serra/vivaio           | <input type="checkbox"/> Agriturismo         | <input type="checkbox"/> Maneggio         | <input type="checkbox"/> Impianto di trasformazione |
| <input type="checkbox"/> Altre attività econom. | <input type="checkbox"/> Fattoria didattica  | <input type="checkbox"/> Imp. tecnologico | <input type="checkbox"/> Attività agricola residua  |

*Note:*

## DESCRIZIONE DELL'IMPIANTO INSEDIATIVO

**Impianto storico**

*Numero edifici:* 11

*Numero edifici oggetto di indagine:* 9

- ☐ Vincolo Monumentale D.Lgs. 42/2004
- ☐ Vincolo Giardino di notevole interesse
- ☐ Presenza di edifici estranei all'impianto -

*Assetto morfologico:* disposizione libera

*Elementi componenti presenti:*

- |  |  |  |  |
|--|--|--|--|
| <input checked="" type="checkbox"/> recinzione | <input checked="" type="checkbox"/> manufatto funzionale | <input type="checkbox"/> albero singolo      | <input checked="" type="checkbox"/> alberatura a macchia |
| <input type="checkbox"/> pavimentazione        | <input checked="" type="checkbox"/> siepe                | <input type="checkbox"/> alberatura a filare | <input type="checkbox"/> altro                           |

*Note elementi:*

## RELAZIONI CON IL CONTESTO TERRITORIALE

*Tipo di accesso:* ☐ accesso indiretto ☒ accesso diretto da viabilità ☐ accesso tramite stradello

*Contesto paesaggistico:*

- |  |  |
|--|--|
| <input checked="" type="checkbox"/> appartenenza ad agglomerato rurale | <input type="checkbox"/> prossimità a territorio urbanizzato |
| <input type="checkbox"/> insediamento isolato                          | <input type="checkbox"/> prossimità ad infrastrutture        |
| <input type="checkbox"/> prossimità ad area produttiva                 | <input type="checkbox"/> prossimità a corso d'acqua          |

*Criticità ambientali:* assenti

## NOTE

**SCHEDA ANALITICA EDIFICIO**

**N. 3508**

Codice nucleo: 212\_8dr

Codice edificio: 24804

**LOCALIZZAZIONE**

Indirizzo: STRADA MONTECATINI

civico: 103

Riferimenti catastali 2019

Foglio: 212 Mappale: 8

Quartiere: 3 - BUON PASTORE - S.AGNESE - S.DAMASO

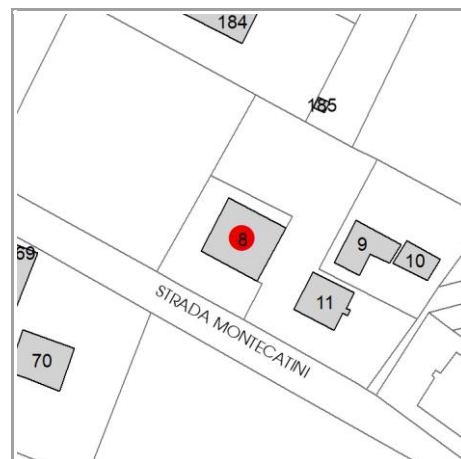
**FUNZIONE**

Funzione principale: residenza

Funzione secondaria ---

Stato di utilizzazione: non in uso

☐ Edificio produttivo agricolo dismesso



**CARATTERISTICHE DELL'EDIFICIO**

Numero di piani: 2

Numero di alloggi: 3

Superficie abitazione (mq): 266

Superficie altre funzioni (mq): 0

Epoca di costruzione: fino al 1800

Tipologia edilizia storica: **casa padronale**

☒ Coerenza con l'impianto storico originario

Integrità tipologica: alterata

Tipo di alterazione: alterazione dell'involucro

Stato di conservazione: medio

Vincolo Monumentale D.Lgs. 42/2004: non presente

**VALUTAZIONE**

☐ Valore Storico Architettonico

☒ Valore Storico Culturale Testimoniale

☐ Valore Storico Culturale Testimoniale - Edilizia Minore

**NOTE**

## DOCUMENTAZIONE FOTOGRAFICA

Foto censimento 1985/1987



Foto censimento 2017/2020





# CENSIMENTO PATRIMONIO EDILIZIO 2021

## TERRITORIO RURALE

N° IDENTIFICATIVO SCHEDA: 3509

Codice nucleo: 212\_8dr

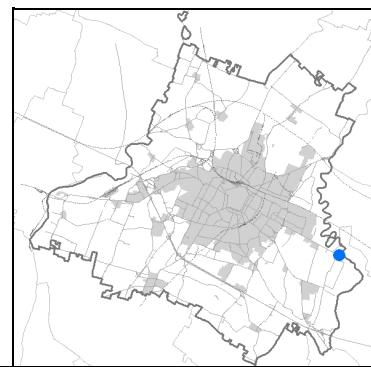
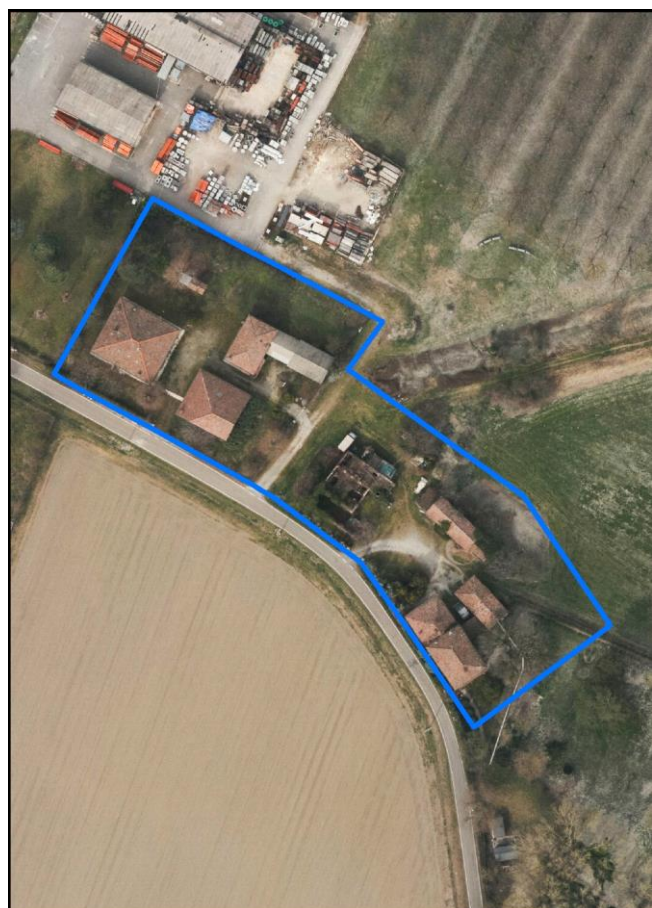


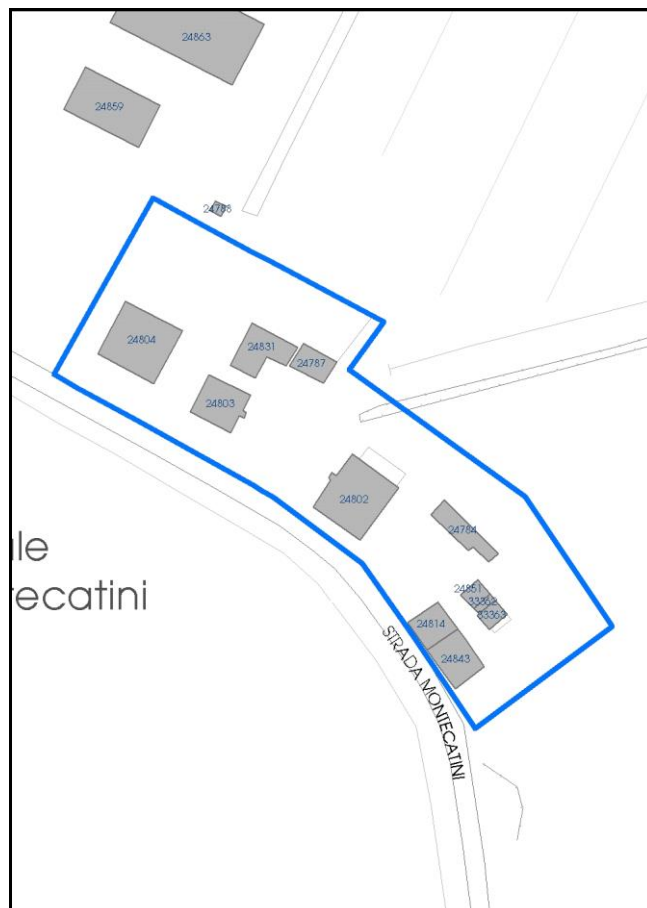
Foto aerea 2019 - C.G.R. s.p.a. Parma scala 1:5000



Foto aerea 2019 scala 1:2000



Estratto di mappa 2019 scala 1:2000



La perimetrazione del nucleo soprariportata è ai soli fini indicativi e non ha alcuna ricaduta normativa sulla base della disciplina di PUG.

Comune di Modena

**Codice nucleo: 212\_8dr**

nucleo recuperato

## LOCALIZZAZIONE

*Indirizzo:* STRADA MONTECATINI

*Numero civico:* 103

*Riferimenti catastali:* Foglio: 212

*Mappale:* 8

## FUNZIONI

- |   |  |   |   |
|---|--|---|---|
| <input checked="" type="checkbox"/> Residenza   | <input checked="" type="checkbox"/> Deposito | <input type="checkbox"/> Allevamento      | <input type="checkbox"/> Centro Aziendale           |
| <input type="checkbox"/> Serra/vivaio           | <input type="checkbox"/> Agriturismo         | <input type="checkbox"/> Maneggio         | <input type="checkbox"/> Impianto di trasformazione |
| <input type="checkbox"/> Altre attività econom. | <input type="checkbox"/> Fattoria didattica  | <input type="checkbox"/> Imp. tecnologico | <input type="checkbox"/> Attività agricola residua  |

*Note:*

## DESCRIZIONE DELL'IMPIANTO INSEDIATIVO

**Impianto storico**

*Numero edifici:* 11

*Numero edifici oggetto di indagine:* 9

- ☐ Vincolo Monumentale D.Lgs. 42/2004
- ☐ Vincolo Giardino di notevole interesse
- ☐ Presenza di edifici estranei all'impianto -

*Assetto morfologico:* disposizione libera

*Elementi componenti presenti:*

- |  |  |  |  |
|--|--|--|--|
| <input checked="" type="checkbox"/> recinzione | <input checked="" type="checkbox"/> manufatto funzionale | <input type="checkbox"/> albero singolo      | <input checked="" type="checkbox"/> alberatura a macchia |
| <input type="checkbox"/> pavimentazione        | <input checked="" type="checkbox"/> siepe                | <input type="checkbox"/> alberatura a filare | <input type="checkbox"/> altro                           |

*Note elementi:*

## RELAZIONI CON IL CONTESTO TERRITORIALE

*Tipo di accesso:* ☐ accesso indiretto ☒ accesso diretto da viabilità ☐ accesso tramite stradello

*Contesto paesaggistico:*

- |  |  |
|--|--|
| <input checked="" type="checkbox"/> appartenenza ad agglomerato rurale | <input type="checkbox"/> prossimità a territorio urbanizzato |
| <input type="checkbox"/> insediamento isolato                          | <input type="checkbox"/> prossimità ad infrastrutture        |
| <input type="checkbox"/> prossimità ad area produttiva                 | <input type="checkbox"/> prossimità a corso d'acqua          |

*Criticità ambientali:* assenti

## NOTE

**SCHEDA ANALITICA EDIFICIO**

**N. 3509**

Codice nucleo: 212\_8dr

Codice edificio: 24831

**LOCALIZZAZIONE**

*Indirizzo:* STRADA MONTECATINI

*civico:* 103

*Riferimenti catastali 2019*

*Foglio:* 212 *Mappale:* 9

*Quartiere:* 3 - BUON PASTORE - S.AGNESE - S.DAMASO

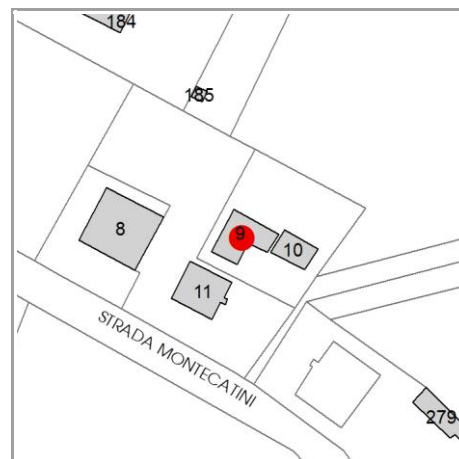
**FUNZIONE**

*Funzione principale:* residenza

*Funzione secondaria* ---

*Stato di utilizzazione:* in uso

☐ *Edificio produttivo agricolo dismesso*



**CARATTERISTICHE DELL'EDIFICIO**

*Numero di piani:* 2

*Numero di alloggi:* 1

*Superficie abitazione (mq):* 127

*Superficie altre funzioni (mq):* 0

*Epoca di costruzione:* fino al 1800

*Tipologia edilizia storica:* **casa colonica**

☒ *Coerenza con l'impianto storico originario*

*Integrità tipologica:* originaria

*Tipo di alterazione:* ---

*Stato di conservazione:* buono

*Vincolo Monumentale D.Lgs. 42/2004:* non presente

**VALUTAZIONE**

☐ Valore Storico Architettonico

☒ Valore Storico Culturale Testimoniale

☐ Valore Storico Culturale Testimoniale - Edilizia Minore

**NOTE**



## DOCUMENTAZIONE FOTOGRAFICA

Foto censimento 1985/1987



Foto censimento 2017/2020



# CENSIMENTO PATRIMONIO EDILIZIO 2021

## TERRITORIO RURALE

N° IDENTIFICATIVO SCHEDA: 3510

Codice nucleo: 212\_8dr

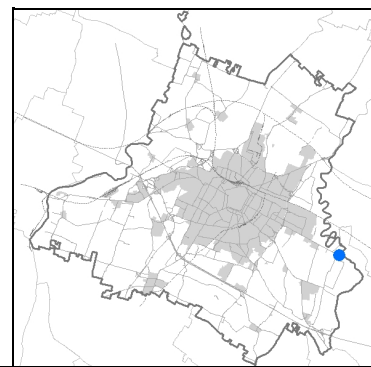


Foto aerea 2019 - C.G.R. s.p.a. Parma scala 1:5000



Foto aerea 2019 scala 1:2000



Estratto di mappa 2019 scala 1:2000



La perimetrazione del nucleo soprariportata è ai soli fini indicativi e non ha alcuna ricaduta normativa sulla base della disciplina di PUG.

Comune di Modena

**Codice nucleo: 212\_8dr**

nucleo recuperato

## LOCALIZZAZIONE

*Indirizzo:* STRADA MONTECATINI

*Numero civico:* 103

*Riferimenti catastali:* Foglio: 212

*Mappale:* 8

## FUNZIONI

- |   |  |   |   |
|---|--|---|---|
| <input checked="" type="checkbox"/> Residenza   | <input checked="" type="checkbox"/> Deposito | <input type="checkbox"/> Allevamento      | <input type="checkbox"/> Centro Aziendale           |
| <input type="checkbox"/> Serra/vivaio           | <input type="checkbox"/> Agriturismo         | <input type="checkbox"/> Maneggio         | <input type="checkbox"/> Impianto di trasformazione |
| <input type="checkbox"/> Altre attività econom. | <input type="checkbox"/> Fattoria didattica  | <input type="checkbox"/> Imp. tecnologico | <input type="checkbox"/> Attività agricola residua  |

*Note:*

## DESCRIZIONE DELL'IMPIANTO INSEDIATIVO

**Impianto storico**

*Numero edifici:* 11

*Numero edifici oggetto di indagine:* 9

- ☐ Vincolo Monumentale D.Lgs. 42/2004
- ☐ Vincolo Giardino di notevole interesse
- ☐ Presenza di edifici estranei all'impianto -

*Assetto morfologico:* disposizione libera

*Elementi componenti presenti:*

- |  |  |  |  |
|--|--|--|--|
| <input checked="" type="checkbox"/> recinzione | <input checked="" type="checkbox"/> manufatto funzionale | <input type="checkbox"/> albero singolo      | <input checked="" type="checkbox"/> alberatura a macchia |
| <input type="checkbox"/> pavimentazione        | <input checked="" type="checkbox"/> siepe                | <input type="checkbox"/> alberatura a filare | <input type="checkbox"/> altro                           |

*Note elementi:*

## RELAZIONI CON IL CONTESTO TERRITORIALE

*Tipo di accesso:* ☐ accesso indiretto ☒ accesso diretto da viabilità ☐ accesso tramite stradello

*Contesto paesaggistico:*

- |  |  |
|--|--|
| <input checked="" type="checkbox"/> appartenenza ad agglomerato rurale | <input type="checkbox"/> prossimità a territorio urbanizzato |
| <input type="checkbox"/> insediamento isolato                          | <input type="checkbox"/> prossimità ad infrastrutture        |
| <input type="checkbox"/> prossimità ad area produttiva                 | <input type="checkbox"/> prossimità a corso d'acqua          |

*Criticità ambientali:* assenti

## NOTE



**SCHEDA ANALITICA EDIFICIO**

**N. 3510**

Codice nucleo: 212\_8dr

Codice edificio: 24787

**LOCALIZZAZIONE**

Indirizzo: STRADA MONTECATINI

civico: 103

Riferimenti catastali 2019

Foglio: 212 Mappale: 10

Quartiere: 3 - BUON PASTORE - S.AGNESE - S.DAMASO

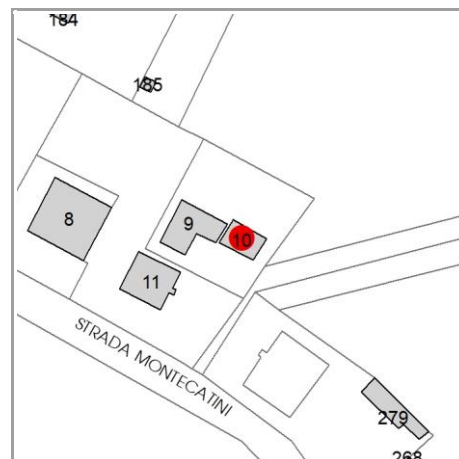
**FUNZIONE**

Funzione principale: fienile

Funzione secondaria ---

Stato di utilizzazione: in uso

☐ Edificio produttivo agricolo dismesso



**CARATTERISTICHE DELL'EDIFICIO**

Numero di piani: 1

Numero di alloggi: 0

Superficie abitazione (mq): 0

Superficie altre funzioni (mq): 69

Epoca di costruzione: dal 1801 al 1900

Tipologia edilizia storica: fienile

☒ Coerenza con l'impianto storico originario

Integrità tipologica: originaria

Tipo di alterazione: ---

Stato di conservazione: buono

Vincolo Monumentale D.Lgs. 42/2004: non presente

**VALUTAZIONE**

☐ Valore Storico Architettonico

☒ Valore Storico Culturale Testimoniale

☐ Valore Storico Culturale Testimoniale - Edilizia Minore

**NOTE**

## DOCUMENTAZIONE FOTOGRAFICA

Foto censimento 1985/1987



Foto censimento 2017/2020





# CENSIMENTO PATRIMONIO EDILIZIO 2021

## TERRITORIO RURALE

N° IDENTIFICATIVO SCHEDA: 3511

Codice nucleo: 212\_8dr

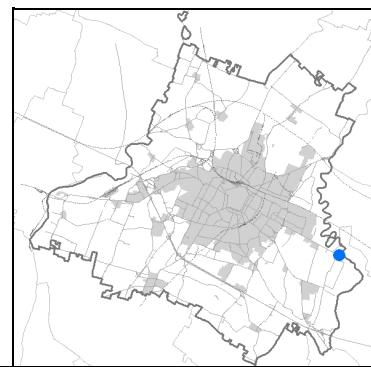
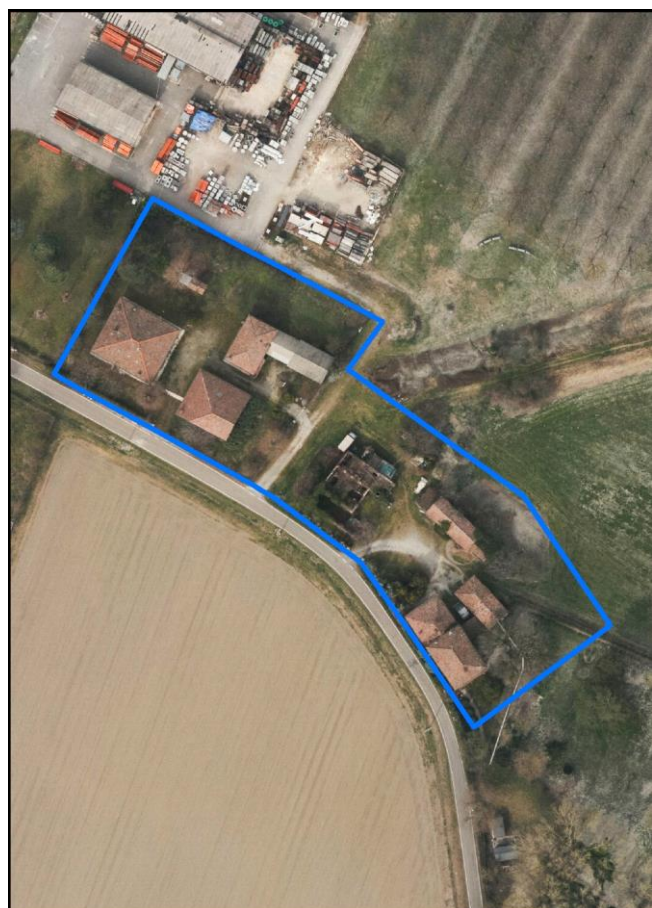


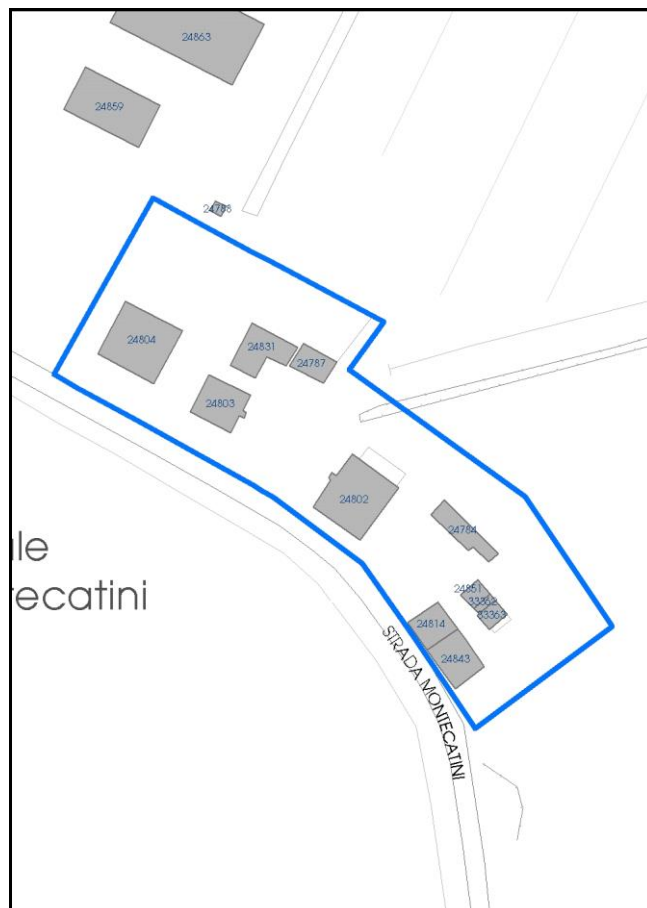
Foto aerea 2019 - C.G.R. s.p.a. Parma scala 1:5000



Foto aerea 2019 scala 1:2000



Estratto di mappa 2019 scala 1:2000



La perimetrazione del nucleo soprariportata è ai soli fini indicativi e non ha alcuna ricaduta normativa sulla base della disciplina di PUG.



Comune di Modena

**Codice nucleo: 212\_8dr**

nucleo recuperato

## LOCALIZZAZIONE

*Indirizzo:* STRADA MONTECATINI

*Numero civico:* 103

*Riferimenti catastali:* Foglio: 212

*Mappale:* 8

## FUNZIONI

- |   |  |   |   |
|---|--|---|---|
| <input checked="" type="checkbox"/> Residenza   | <input checked="" type="checkbox"/> Deposito | <input type="checkbox"/> Allevamento      | <input type="checkbox"/> Centro Aziendale           |
| <input type="checkbox"/> Serra/vivaio           | <input type="checkbox"/> Agriturismo         | <input type="checkbox"/> Maneggio         | <input type="checkbox"/> Impianto di trasformazione |
| <input type="checkbox"/> Altre attività econom. | <input type="checkbox"/> Fattoria didattica  | <input type="checkbox"/> Imp. tecnologico | <input type="checkbox"/> Attività agricola residua  |

*Note:*

## DESCRIZIONE DELL'IMPIANTO INSEDIATIVO

**Impianto storico**

*Numero edifici:* 11

*Numero edifici oggetto di indagine:* 9

- ☐ Vincolo Monumentale D.Lgs. 42/2004
- ☐ Vincolo Giardino di notevole interesse
- ☐ Presenza di edifici estranei all'impianto -

*Assetto morfologico:* disposizione libera

*Elementi componenti presenti:*

- |  |  |  |  |
|--|--|--|--|
| <input checked="" type="checkbox"/> recinzione | <input checked="" type="checkbox"/> manufatto funzionale | <input type="checkbox"/> albero singolo      | <input checked="" type="checkbox"/> alberatura a macchia |
| <input type="checkbox"/> pavimentazione        | <input checked="" type="checkbox"/> siepe                | <input type="checkbox"/> alberatura a filare | <input type="checkbox"/> altro                           |

*Note elementi:*

## RELAZIONI CON IL CONTESTO TERRITORIALE

*Tipo di accesso:* ☐ accesso indiretto ☒ accesso diretto da viabilità ☐ accesso tramite stradello

*Contesto paesaggistico:*

- |  |  |
|--|--|
| <input checked="" type="checkbox"/> appartenenza ad agglomerato rurale | <input type="checkbox"/> prossimità a territorio urbanizzato |
| <input type="checkbox"/> insediamento isolato                          | <input type="checkbox"/> prossimità ad infrastrutture        |
| <input type="checkbox"/> prossimità ad area produttiva                 | <input type="checkbox"/> prossimità a corso d'acqua          |

*Criticità ambientali:* assenti

## NOTE

**SCHEDA ANALITICA EDIFICIO**

**N. 3511**

Codice nucleo: 212\_8dr

Codice edificio: 24803

**LOCALIZZAZIONE**

Indirizzo: STRADA MONTECATINI

civico: 103

Riferimenti catastali 2019

Foglio: 212 Mappale: 11

Quartiere: 3 - BUON PASTORE - S.AGNESE - S.DAMASO

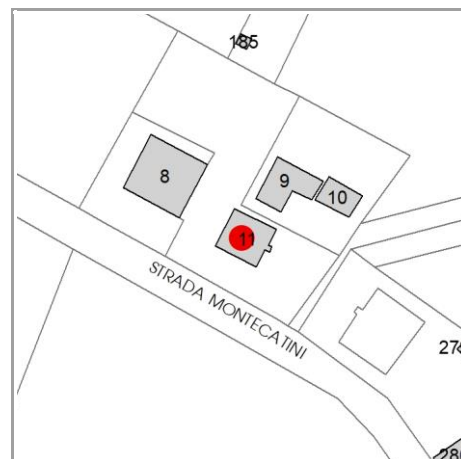
**FUNZIONE**

Funzione principale: deposito

Funzione secondaria ---

Stato di utilizzazione: non in uso

☒ Edificio produttivo agricolo dismesso



**CARATTERISTICHE DELL'EDIFICIO**

Numero di piani: 1

Numero di alloggi: 0

Superficie abitazione (mq): 0

Superficie altre funzioni (mq): 136

Epoca di costruzione: fino al 1800

Tipologia edilizia storica: **stalla e fienile**

☒ Coerenza con l'impianto storico originario

Integrità tipologica: originaria

Tipo di alterazione: ---

Stato di conservazione: medio

Vincolo Monumentale D.Lgs. 42/2004: non presente

**VALUTAZIONE**

☐ Valore Storico Architettonico

☒ Valore Storico Culturale Testimoniale

☐ Valore Storico Culturale Testimoniale - Edilizia Minore

**NOTE**

## DOCUMENTAZIONE FOTOGRAFICA

Foto censimento 1985/1987



Foto censimento 2017/2020





# CENSIMENTO PATRIMONIO EDILIZIO 2021

## TERRITORIO RURALE

N° IDENTIFICATIVO SCHEDA: 3512

Codice nucleo: 212\_33nd

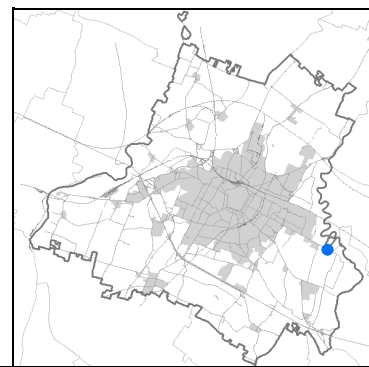


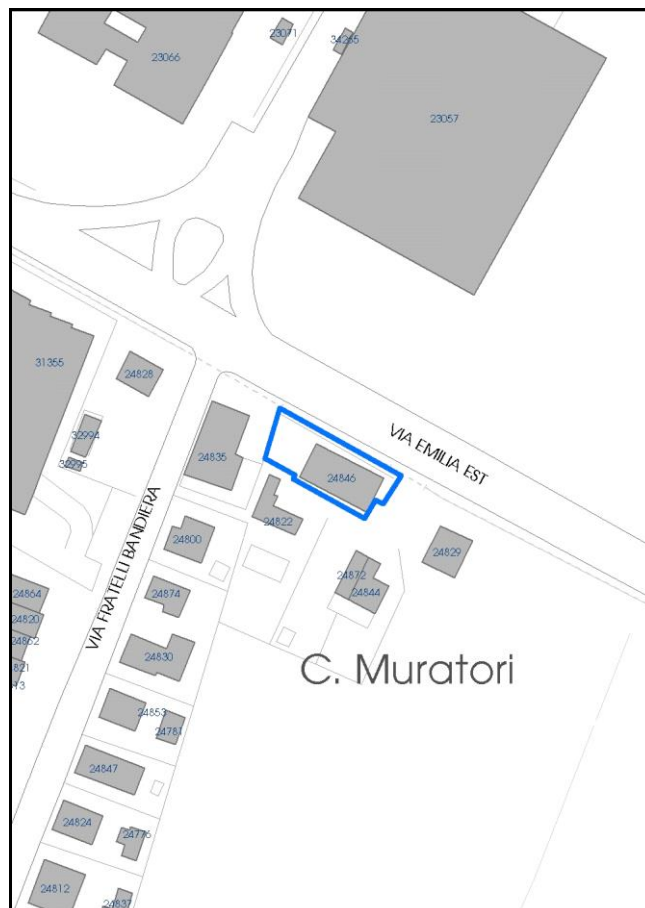
Foto aerea 2019 - C.G.R. s.p.a. Parma scala 1:5000



Foto aerea 2019 scala 1:2000



Estratto di mappa 2019 scala 1:2000



La perimetrazione del nucleo soprariportata è ai soli fini indicativi e non ha alcuna ricaduta normativa sulla base della disciplina di PUG.

Comune di Modena

**Codice nucleo: 212\_33nd**

nucleo recuperato

## LOCALIZZAZIONE

*Indirizzo:* VIA EMILIA EST

*Numero civico:* 1596

*Riferimenti catastali:* Foglio: 212

*Mappale:* 33

## FUNZIONI

- |   |   |   |   |
|---|---|---|---|
| <input checked="" type="checkbox"/> Residenza   | <input type="checkbox"/> Deposito           | <input type="checkbox"/> Allevamento      | <input type="checkbox"/> Centro Aziendale           |
| <input type="checkbox"/> Serra/vivaio           | <input type="checkbox"/> Agriturismo        | <input type="checkbox"/> Maneggio         | <input type="checkbox"/> Impianto di trasformazione |
| <input type="checkbox"/> Altre attività econom. | <input type="checkbox"/> Fattoria didattica | <input type="checkbox"/> Imp. tecnologico | <input type="checkbox"/> Attività agricola residua  |

*Note:*

## DESCRIZIONE DELL'IMPIANTO INSEDIATIVO

**Impianto storico**

*Numero edifici:* 1

*Numero edifici oggetto di indagine:* 1

- ☐ Vincolo Monumentale D.Lgs. 42/2004
- ☐ Vincolo Giardino di notevole interesse
- ☐ Presenza di edifici estranei all'impianto -

*Assetto morfologico:* cortile

*Elementi componenti presenti:*

- |  |   |  |   |
|--|---|--|---|
| <input checked="" type="checkbox"/> recinzione     | <input type="checkbox"/> manufatto funzionale | <input type="checkbox"/> albero singolo      | <input type="checkbox"/> alberatura a macchia |
| <input checked="" type="checkbox"/> pavimentazione | <input checked="" type="checkbox"/> siepe     | <input type="checkbox"/> alberatura a filare | <input type="checkbox"/> altro                |

*Note elementi:*

## RELAZIONI CON IL CONTESTO TERRITORIALE

*Tipo di accesso:* ☐ accesso indiretto ☒ accesso diretto da viabilità ☐ accesso tramite stradello

*Contesto paesaggistico:*

- |  |  |
|--|--|
| <input checked="" type="checkbox"/> appartenenza ad agglomerato rurale | <input type="checkbox"/> prossimità a territorio urbanizzato     |
| <input type="checkbox"/> insediamento isolato                          | <input checked="" type="checkbox"/> prossimità ad infrastrutture |
| <input type="checkbox"/> prossimità ad area produttiva                 | <input type="checkbox"/> prossimità a corso d'acqua              |

*Criticità ambientali:* assenti

## NOTE

**SCHEDA ANALITICA EDIFICIO**

**N. 3512**

Codice nucleo: 212\_33nd

Codice edificio: 24846

**LOCALIZZAZIONE**

Indirizzo: VIA EMILIA EST

civico: 1596

Riferimenti catastali 2019

Foglio: 212 Mappale: 33

Quartiere: 3 - BUON PASTORE - S.AGNESE - S.DAMASO

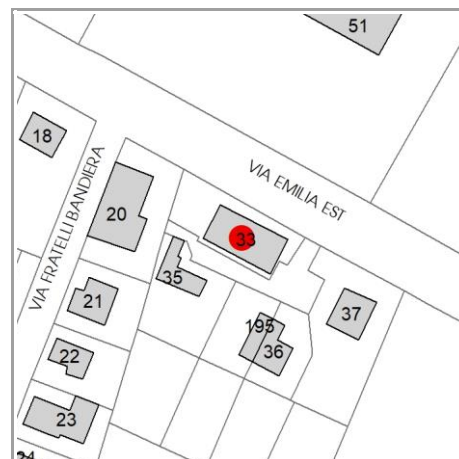
**FUNZIONE**

Funzione principale: residenza

Funzione secondaria ---

Stato di utilizzazione: in uso

☐ Edificio produttivo agricolo dismesso



**CARATTERISTICHE DELL'EDIFICIO**

Numero di piani: 3

Numero di alloggi: 4

Superficie abitazione (mq): 201

Superficie altre funzioni (mq): 0

Epoca di costruzione: dal 1801 al 1900

Tipologia edilizia storica: **edificio a porta morta**

☒ Coerenza con l'impianto storico originario

Integrità tipologica: alterata

Tipo di alterazione: alterazione dell'involucro

Stato di conservazione: buono

Vincolo Monumentale D.Lgs. 42/2004: non presente

**VALUTAZIONE**

☐ Valore Storico Architettonico

☒ Valore Storico Culturale Testimoniale

☐ Valore Storico Culturale Testimoniale - Edilizia Minore

**NOTE**



## DOCUMENTAZIONE FOTOGRAFICA

Foto censimento 1985/1987



Foto censimento 2017/2020



# CENSIMENTO PATRIMONIO EDILIZIO 2021

## TERRITORIO RURALE

N° IDENTIFICATIVO SCHEDA: 3513

Codice nucleo: 212\_37nd

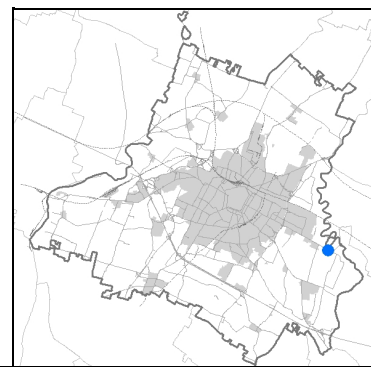


Foto aerea 2019 - C.G.R. s.p.a. Parma scala 1:5000


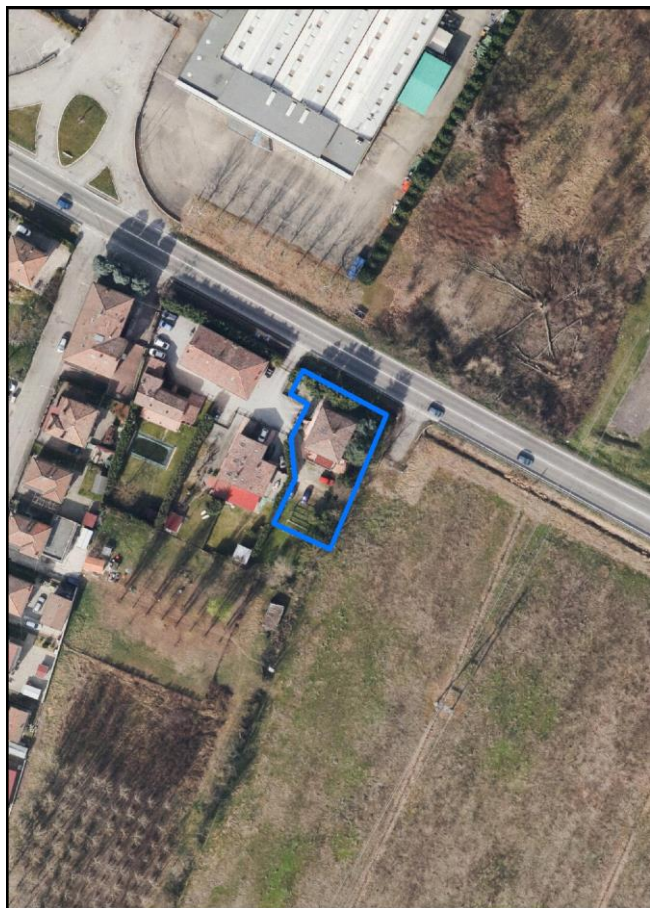
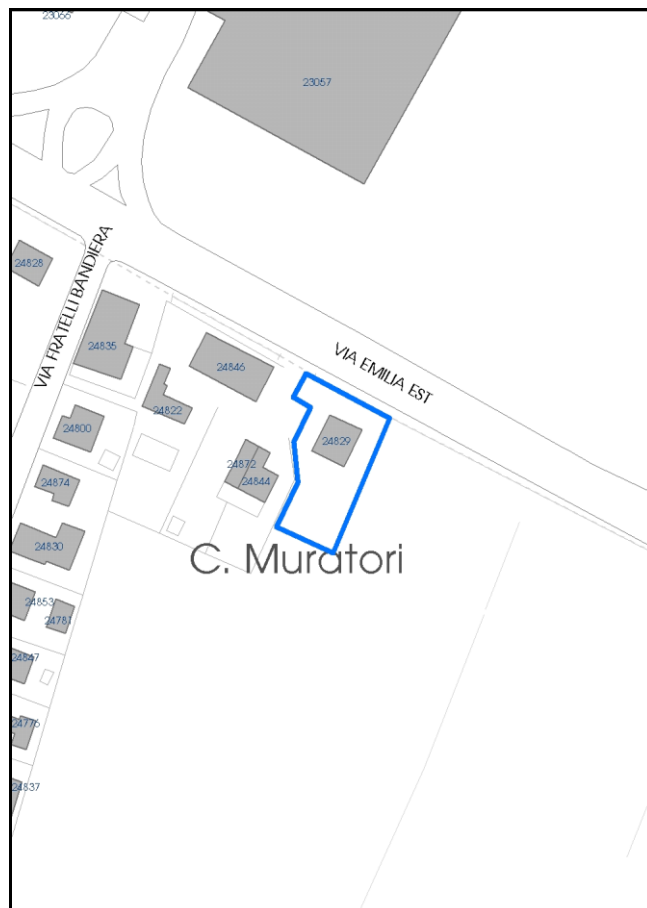


Foto aerea 2019 scala 1:2000



Estratto di mappa 2019 scala 1:2000



La perimetrazione del nucleo soprariportata è ai soli fini indicativi e non ha alcuna ricaduta normativa sulla base della disciplina di PUG.



Comune di Modena

**Codice nucleo: 212\_37nd**

nucleo recuperato

## LOCALIZZAZIONE

*Indirizzo:* VIA EMILIA EST

*Numero civico:* 1598

*Riferimenti catastali:* Foglio: 212

*Mappale:* 37

## FUNZIONI

- |   |   |   |   |
|---|---|---|---|
| <input checked="" type="checkbox"/> Residenza   | <input type="checkbox"/> Deposito           | <input type="checkbox"/> Allevamento      | <input type="checkbox"/> Centro Aziendale           |
| <input type="checkbox"/> Serra/vivaio           | <input type="checkbox"/> Agriturismo        | <input type="checkbox"/> Maneggio         | <input type="checkbox"/> Impianto di trasformazione |
| <input type="checkbox"/> Altre attività econom. | <input type="checkbox"/> Fattoria didattica | <input type="checkbox"/> Imp. tecnologico | <input type="checkbox"/> Attività agricola residua  |

*Note:*

## DESCRIZIONE DELL'IMPIANTO INSEDIATIVO

**Impianto storico**

*Numero edifici:* 1

*Numero edifici oggetto di indagine:* 1

- ☐ Vincolo Monumentale D.Lgs. 42/2004
- ☐ Vincolo Giardino di notevole interesse
- ☐ Presenza di edifici estranei all'impianto -

*Assetto morfologico:* cortile

*Elementi componenti presenti:*

- |  |   |  |  |
|--|---|--|--|
| <input checked="" type="checkbox"/> recinzione     | <input type="checkbox"/> manufatto funzionale | <input type="checkbox"/> albero singolo      | <input checked="" type="checkbox"/> alberatura a macchia |
| <input checked="" type="checkbox"/> pavimentazione | <input checked="" type="checkbox"/> siepe     | <input type="checkbox"/> alberatura a filare | <input type="checkbox"/> altro                           |

*Note elementi:*

## RELAZIONI CON IL CONTESTO TERRITORIALE

*Tipo di accesso:* ☐ accesso indiretto ☒ accesso diretto da viabilità ☐ accesso tramite stradello

*Contesto paesaggistico:*

- |  |  |
|--|--|
| <input checked="" type="checkbox"/> appartenenza ad agglomerato rurale | <input type="checkbox"/> prossimità a territorio urbanizzato     |
| <input type="checkbox"/> insediamento isolato                          | <input checked="" type="checkbox"/> prossimità ad infrastrutture |
| <input type="checkbox"/> prossimità ad area produttiva                 | <input type="checkbox"/> prossimità a corso d'acqua              |

*Criticità ambientali:* assenti

## NOTE



**SCHEDA ANALITICA EDIFICIO**

**N. 3513**

Codice nucleo: 212\_37nd

Codice edificio: 24829

**LOCALIZZAZIONE**

Indirizzo: VIA EMILIA EST

civico: 1598

Riferimenti catastali 2019

Foglio: 212 Mappale: 37

Quartiere: 3 - BUON PASTORE - S.AGNESE - S.DAMASO

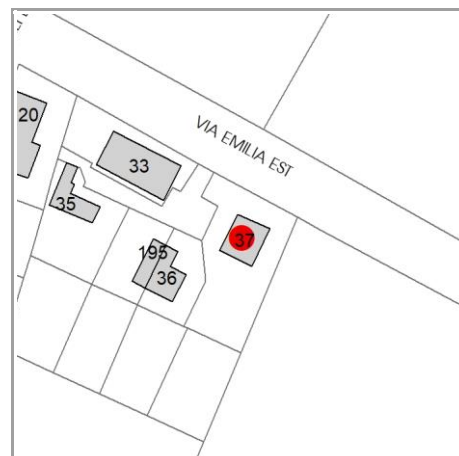
**FUNZIONE**

Funzione principale: residenza

Funzione secondaria ---

Stato di utilizzazione: in uso

☐ Edificio produttivo agricolo dismesso



**CARATTERISTICHE DELL'EDIFICIO**

Numero di piani: 3

Numero di alloggi: 2

Superficie abitazione (mq): 101

Superficie altre funzioni (mq): 0

Epoca di costruzione: dal 1801 al 1900

Tipologia edilizia storica: **casa padronale**

☒ Coerenza con l'impianto storico originario

Integrità tipologica: alterata

Tipo di alterazione: finiture

Stato di conservazione: buono

Vincolo Monumentale D.Lgs. 42/2004: non presente

**VALUTAZIONE**

☐ Valore Storico Architettonico

☒ Valore Storico Culturale Testimoniale

☐ Valore Storico Culturale Testimoniale - Edilizia Minore

**NOTE**

## DOCUMENTAZIONE FOTOGRAFICA

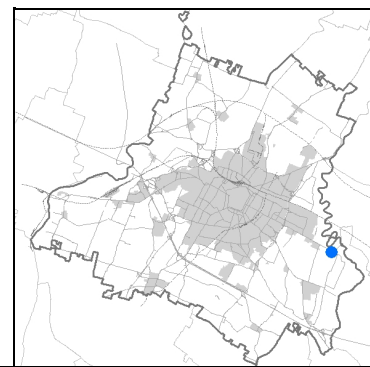
Foto censimento 1985/1987



Foto censimento 2017/2020







An aerial photograph of a residential area. A blue rectangular outline highlights a specific plot of land. Within this outlined area, there are several buildings, including a prominent one with a red-tiled roof and a dark roof. The plot is situated next to a road and a railway track. The surrounding area includes other houses, fields, and a road intersection.

maggio 2023



Comune di Modena

**Codice nucleo: 212\_42dr**

nucleo recuperato

## LOCALIZZAZIONE

*Indirizzo:* STRADA MONTECATINI

*Numero civico:*

*Riferimenti catastali:* Foglio: 212

*Mappale:* 42

## FUNZIONI

- |   |   |   |   |
|---|---|---|---|
| <input checked="" type="checkbox"/> Residenza   | <input type="checkbox"/> Deposito           | <input type="checkbox"/> Allevamento      | <input type="checkbox"/> Centro Aziendale           |
| <input type="checkbox"/> Serra/vivaio           | <input type="checkbox"/> Agriturismo        | <input type="checkbox"/> Maneggio         | <input type="checkbox"/> Impianto di trasformazione |
| <input type="checkbox"/> Altre attività econom. | <input type="checkbox"/> Fattoria didattica | <input type="checkbox"/> Imp. tecnologico | <input type="checkbox"/> Attività agricola residua  |

*Note:*

## DESCRIZIONE DELL'IMPIANTO INSEDIATIVO

**Impianto storico**

*Numero edifici:* 4

*Numero edifici oggetto di indagine:* 2

- ☐ Vincolo Monumentale D.Lgs. 42/2004
- ☐ Vincolo Giardino di notevole interesse
- ☐ Presenza di edifici estranei all'impianto -

*Assetto morfologico:* disposizione libera

*Elementi componenti presenti:*

- |  |   |  |   |
|--|---|--|---|
| <input checked="" type="checkbox"/> recinzione | <input type="checkbox"/> manufatto funzionale | <input checked="" type="checkbox"/> albero singolo | <input type="checkbox"/> alberatura a macchia |
| <input type="checkbox"/> pavimentazione        | <input checked="" type="checkbox"/> siepe     | <input type="checkbox"/> alberatura a filare       | <input type="checkbox"/> altro                |

*Note elementi:*

## RELAZIONI CON IL CONTESTO TERRITORIALE

*Tipo di accesso:* ☐ accesso indiretto ☒ accesso diretto da viabilità ☐ accesso tramite stradello

*Contesto paesaggistico:*

- |  |  |
|--|--|
| <input checked="" type="checkbox"/> appartenenza ad agglomerato rurale | <input type="checkbox"/> prossimità a territorio urbanizzato     |
| <input type="checkbox"/> insediamento isolato                          | <input checked="" type="checkbox"/> prossimità ad infrastrutture |
| <input type="checkbox"/> prossimità ad area produttiva                 | <input type="checkbox"/> prossimità a corso d'acqua              |

*Criticità ambientali:* assenti

## NOTE

**SCHEDA ANALITICA EDIFICIO**

**N. 3514**

Codice nucleo: 212\_42dr

Codice edificio: 24871

**LOCALIZZAZIONE**

Indirizzo: STRADA MONTECATINI

civico:

Riferimenti catastali 2019

Foglio: 212 Mappale: 42

Quartiere: 3 - BUON PASTORE - S.AGNESE - S.DAMASO

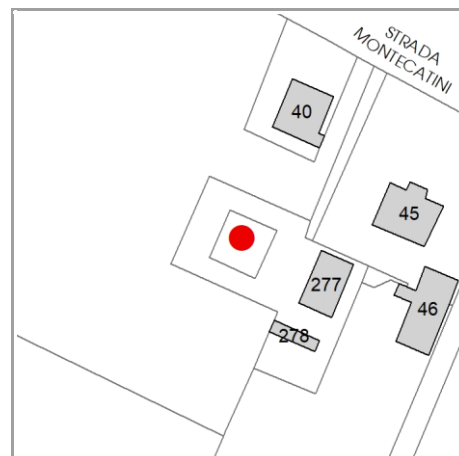
**FUNZIONE**

Funzione principale: fienile

Funzione secondaria ---

Stato di utilizzazione: non in uso

☒ Edificio produttivo agricolo dismesso



**CARATTERISTICHE DELL'EDIFICIO**

Numero di piani: 2

Numero di alloggi: 0

Superficie abitazione (mq): 0

Superficie altre funzioni (mq): 183

Epoca di costruzione: dal 1801 al 1900

Tipologia edilizia storica: **stalla e fienile**

☒ Coerenza con l'impianto storico originario

Integrità tipologica: originaria

Tipo di alterazione: ---

Stato di conservazione: pessimo

Vincolo Monumentale D.Lgs. 42/2004: non presente

**VALUTAZIONE**

☐ Valore Storico Architettonico

☒ Valore Storico Culturale Testimoniale

☐ Valore Storico Culturale Testimoniale - Edilizia Minore

**NOTE**

## DOCUMENTAZIONE FOTOGRAFICA

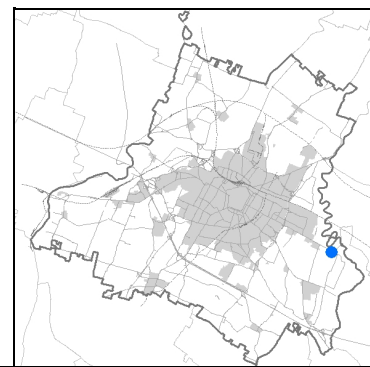
Foto censimento 1985/1987



Foto censimento 2017/2020







An aerial photograph of a residential area. A blue rectangle highlights a specific property, which is a small, light-colored house with a dark roof. The property is situated near a road and surrounded by green fields and other buildings. The surrounding area includes a mix of residential structures, open fields, and a road with some traffic. The overall scene is a typical suburban or rural landscape.

An aerial photograph of a residential area. A blue rectangular outline highlights a specific plot of land. Within this outlined area, there are several buildings, including a prominent one with a red-tiled roof and a dark roof. The plot is situated next to a road and a railway track. The surrounding area includes fields, other houses, and a road intersection.

C.na  
Formigine

VIA EMILIA  
EST

STRADA  
MONTECATINI

23069

24793

24871

24795

24877

53844

24861

24575

53139

maggio 2023

Comune di Modena

**Codice nucleo: 212\_42dr**

nucleo recuperato

## LOCALIZZAZIONE

*Indirizzo:* STRADA MONTECATINI

*Numero civico:*

*Riferimenti catastali:* Foglio: 212

*Mappale:* 42

## FUNZIONI

- |   |   |   |   |
|---|---|---|---|
| <input checked="" type="checkbox"/> Residenza   | <input type="checkbox"/> Deposito           | <input type="checkbox"/> Allevamento      | <input type="checkbox"/> Centro Aziendale           |
| <input type="checkbox"/> Serra/vivaio           | <input type="checkbox"/> Agriturismo        | <input type="checkbox"/> Maneggio         | <input type="checkbox"/> Impianto di trasformazione |
| <input type="checkbox"/> Altre attività econom. | <input type="checkbox"/> Fattoria didattica | <input type="checkbox"/> Imp. tecnologico | <input type="checkbox"/> Attività agricola residua  |

*Note:*

## DESCRIZIONE DELL'IMPIANTO INSEDIATIVO

**Impianto storico**

*Numero edifici:* 4

*Numero edifici oggetto di indagine:* 2

- ☐ Vincolo Monumentale D.Lgs. 42/2004
- ☐ Vincolo Giardino di notevole interesse
- ☐ Presenza di edifici estranei all'impianto -

*Assetto morfologico:* disposizione libera

*Elementi componenti presenti:*

- |  |   |  |   |
|--|---|--|---|
| <input checked="" type="checkbox"/> recinzione | <input type="checkbox"/> manufatto funzionale | <input checked="" type="checkbox"/> albero singolo | <input type="checkbox"/> alberatura a macchia |
| <input type="checkbox"/> pavimentazione        | <input checked="" type="checkbox"/> siepe     | <input type="checkbox"/> alberatura a filare       | <input type="checkbox"/> altro                |

*Note elementi:*

## RELAZIONI CON IL CONTESTO TERRITORIALE

*Tipo di accesso:* ☐ accesso indiretto ☒ accesso diretto da viabilità ☐ accesso tramite stradello

*Contesto paesaggistico:*

- |  |  |
|--|--|
| <input checked="" type="checkbox"/> appartenenza ad agglomerato rurale | <input type="checkbox"/> prossimità a territorio urbanizzato     |
| <input type="checkbox"/> insediamento isolato                          | <input checked="" type="checkbox"/> prossimità ad infrastrutture |
| <input type="checkbox"/> prossimità ad area produttiva                 | <input type="checkbox"/> prossimità a corso d'acqua              |

*Criticità ambientali:* assenti

## NOTE

**SCHEDA ANALITICA EDIFICIO**

**N. 3515**

Codice nucleo: 212\_42dr

Codice edificio: 24796

**LOCALIZZAZIONE**

Indirizzo: STRADA MONTECATINI

civico:

Riferimenti catastali 2019

Foglio: 212 Mappale: 277

Quartiere: 3 - BUON PASTORE - S.AGNESE - S.DAMASO

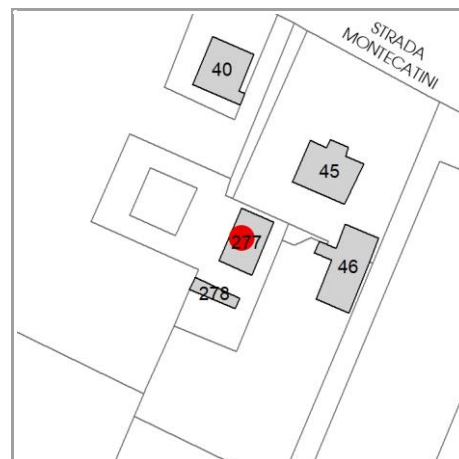
**FUNZIONE**

Funzione principale: residenza

Funzione secondaria ---

Stato di utilizzazione: non in uso

☐ Edificio produttivo agricolo dismesso



**CARATTERISTICHE DELL'EDIFICIO**

Numero di piani: 3

Numero di alloggi: 3

Superficie abitazione (mq): 141

Superficie altre funzioni (mq): 0

Epoca di costruzione: dal 1801 al 1900

Tipologia edilizia storica: **casa colonica**

☒ Coerenza con l'impianto storico originario

Integrità tipologica: originaria

Tipo di alterazione: ---

Stato di conservazione: pessimo

Vincolo Monumentale D.Lgs. 42/2004: non presente

**VALUTAZIONE**

☐ Valore Storico Architettonico

☒ Valore Storico Culturale Testimoniale

☐ Valore Storico Culturale Testimoniale - Edilizia Minore

**NOTE**



## DOCUMENTAZIONE FOTOGRAFICA

Foto censimento 1985/1987



Foto censimento 2017/2020





# CENSIMENTO PATRIMONIO EDILIZIO 2021

## TERRITORIO RURALE

N° IDENTIFICATIVO SCHEDA: 3516

Codice nucleo: 212\_46dr

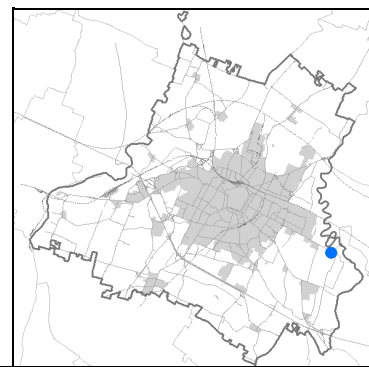


Foto aerea 2019 - C.G.R. s.p.a. Parma scala 1:5000

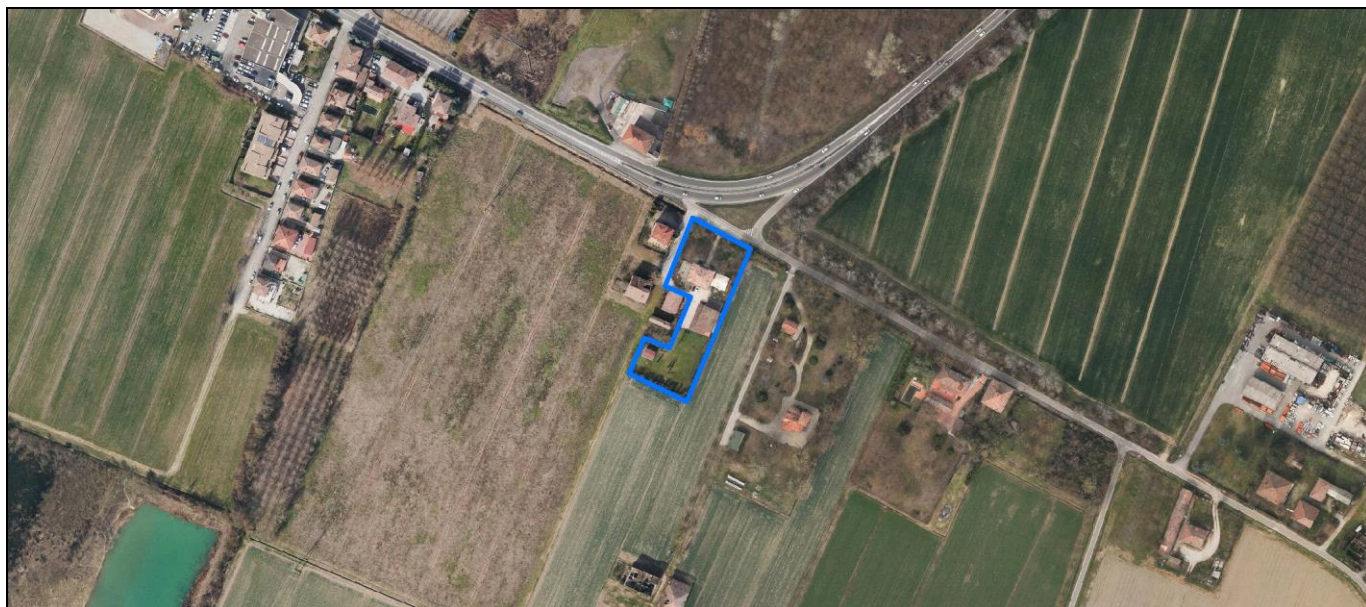
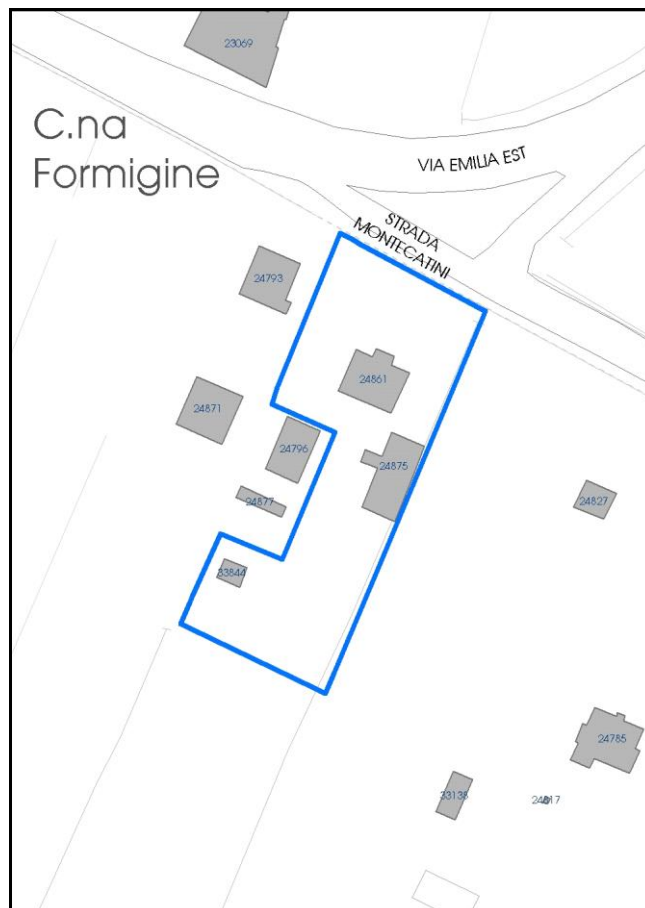


Foto aerea 2019 scala 1:2000



Estratto di mappa 2019 scala 1:2000



La perimetrazione del nucleo soprariportata è ai soli fini indicativi e non ha alcuna ricaduta normativa sulla base della disciplina di PUG.

Comune di Modena

**Codice nucleo: 212\_46dr**

nucleo recuperato

## LOCALIZZAZIONE

*Indirizzo:* STRADA MONTECATINI

*Numero civico:*

*Riferimenti catastali:* Foglio: 212

*Mappale:* 46

## FUNZIONI

- |   |   |   |   |
|---|---|---|---|
| <input checked="" type="checkbox"/> Residenza   | <input type="checkbox"/> Deposito           | <input type="checkbox"/> Allevamento      | <input type="checkbox"/> Centro Aziendale           |
| <input type="checkbox"/> Serra/vivaio           | <input type="checkbox"/> Agriturismo        | <input type="checkbox"/> Maneggio         | <input type="checkbox"/> Impianto di trasformazione |
| <input type="checkbox"/> Altre attività econom. | <input type="checkbox"/> Fattoria didattica | <input type="checkbox"/> Imp. tecnologico | <input type="checkbox"/> Attività agricola residua  |

*Note:*

## DESCRIZIONE DELL'IMPIANTO INSEDIATIVO

**Impianto storico**

*Numero edifici:* 7

*Numero edifici oggetto di indagine:* 4

- ☐ Vincolo Monumentale D.Lgs. 42/2004
- ☒ Vincolo Giardino di notevole interesse **ALB098**
- ☐ Presenza di edifici estranei all'impianto -

*Assetto morfologico:* corte aperta

*Elementi componenti presenti:*

- |  |  |  |  |
|--|--|--|--|
| <input checked="" type="checkbox"/> recinzione     | <input checked="" type="checkbox"/> manufatto funzionale | <input type="checkbox"/> albero singolo      | <input checked="" type="checkbox"/> alberatura a macchia |
| <input checked="" type="checkbox"/> pavimentazione | <input checked="" type="checkbox"/> siepe                | <input type="checkbox"/> alberatura a filare | <input type="checkbox"/> altro                           |

*Note elementi:*

## RELAZIONI CON IL CONTESTO TERRITORIALE

*Tipo di accesso:* ☐ accesso indiretto ☒ accesso diretto da viabilità ☐ accesso tramite stradello

*Contesto paesaggistico:*

- |  |  |
|--|--|
| <input checked="" type="checkbox"/> appartenenza ad agglomerato rurale | <input type="checkbox"/> prossimità a territorio urbanizzato     |
| <input type="checkbox"/> insediamento isolato                          | <input checked="" type="checkbox"/> prossimità ad infrastrutture |
| <input type="checkbox"/> prossimità ad area produttiva                 | <input type="checkbox"/> prossimità a corso d'acqua              |

*Criticità ambientali:* assenti

## NOTE



**SCHEDA ANALITICA EDIFICIO**

**N. 3516**

Codice nucleo: 212\_46dr

Codice edificio: 24861

Villa al ponte S. Ambrogio e pertinenze

**LOCALIZZAZIONE**

Indirizzo: STRADA MONTECATINI

civico:

Riferimenti catastali 2019

Foglio: 212 Mappale: 45

Quartiere: 3 - BUON PASTORE - S.AGNESE - S.DAMASO

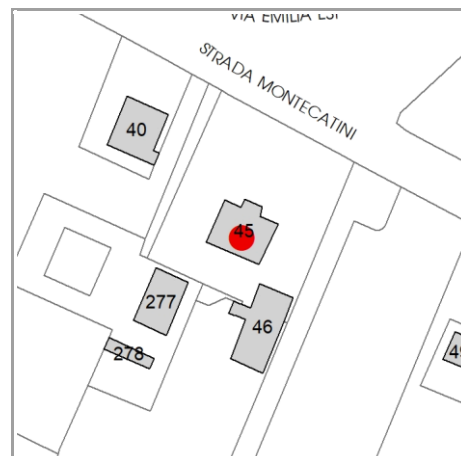
**FUNZIONE**

Funzione principale: residenza

Funzione secondaria ---

Stato di utilizzazione: in uso

☐ Edificio produttivo agricolo dismesso



**CARATTERISTICHE DELL'EDIFICIO**

Numero di piani: 2

Numero di alloggi: 3

Superficie abitazione (mq): 193

Superficie altre funzioni (mq): 0

Epoca di costruzione: dal 1801 al 1900

Tipologia edilizia storica: **casa padronale**

☒ Coerenza con l'impianto storico originario

Integrità tipologica: originaria

Tipo di alterazione: ---

Stato di conservazione: buono

Vincolo Monumentale D.Lgs. 42/2004: non presente

**VALUTAZIONE**

☒ Valore Storico Architettonico

☐ Valore Storico Culturale Testimoniale

☐ Valore Storico Culturale Testimoniale - Edilizia Minore


**NOTE**

## DOCUMENTAZIONE FOTOGRAFICA

Foto censimento 1985/1987



Foto censimento 2017/2020





# CENSIMENTO PATRIMONIO EDILIZIO 2021 TERRITORIO RURALE

N° IDENTIFICATIVO SCHEDA: 3517

Codice nucleo: 212\_46dr

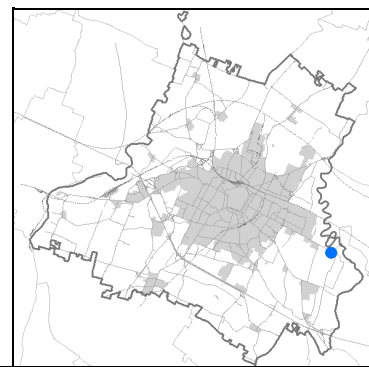


Foto aerea 2019 - C.G.R. s.p.a. Parma scala 1:5000

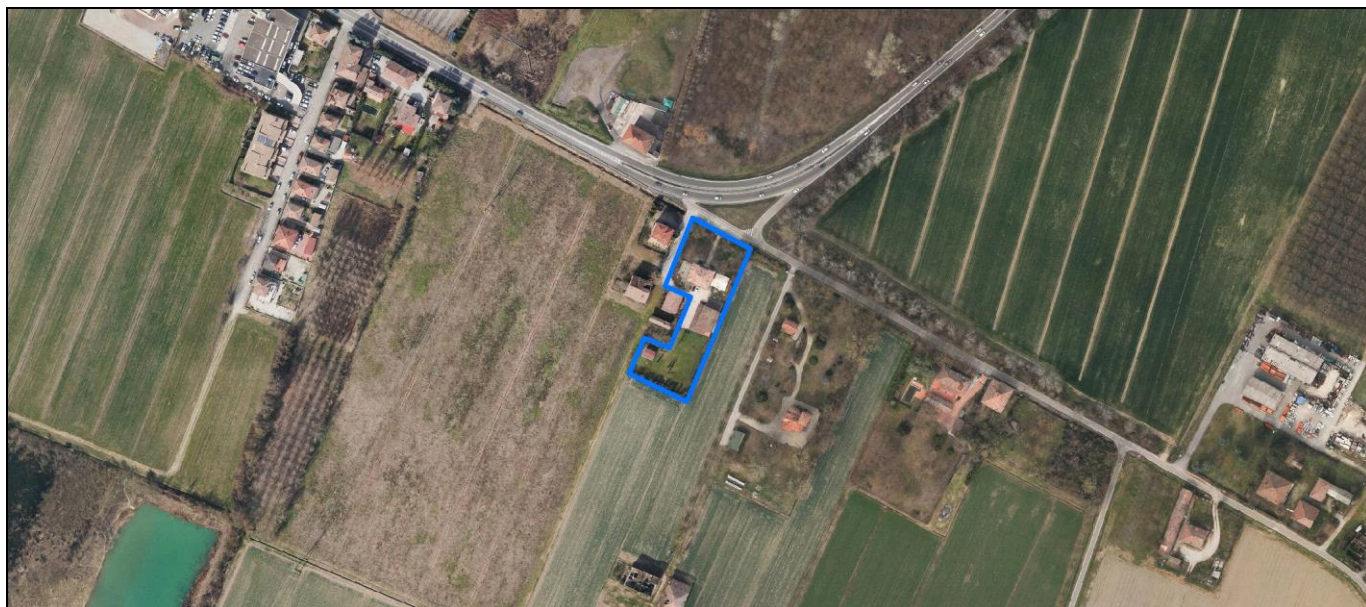
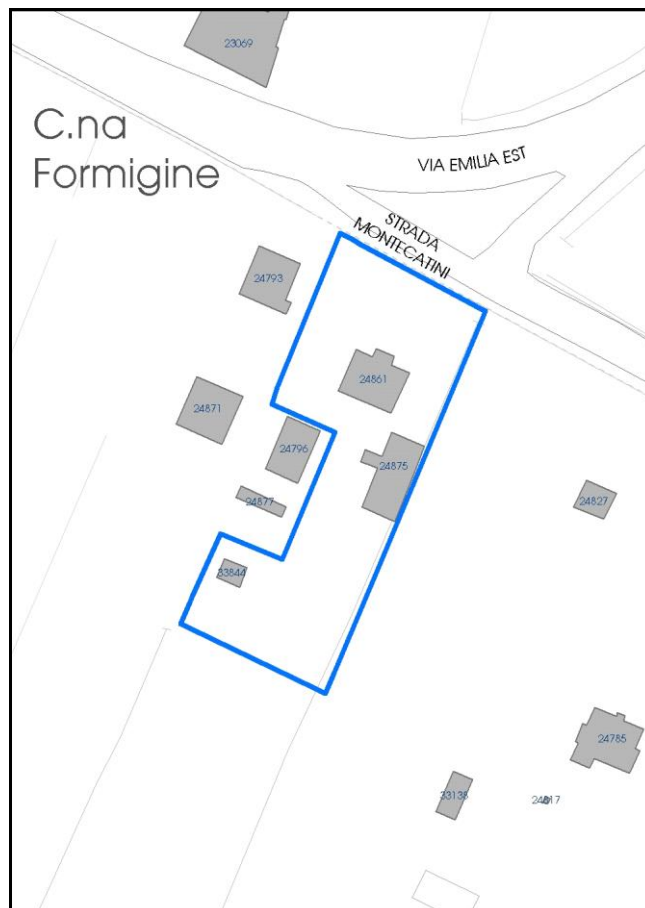


Foto aerea 2019 scala 1:2000



Estratto di mappa 2019 scala 1:2000



La perimetrazione del nucleo soprariportata è ai soli fini indicativi e non ha alcuna ricaduta normativa sulla base della disciplina di PUG.



Comune di Modena

**Codice nucleo: 212\_46dr**

nucleo recuperato

## LOCALIZZAZIONE

*Indirizzo:* STRADA MONTECATINI

*Numero civico:*

*Riferimenti catastali:* Foglio: 212

*Mappale:* 46

## FUNZIONI

- |   |   |   |   |
|---|---|---|---|
| <input checked="" type="checkbox"/> Residenza   | <input type="checkbox"/> Deposito           | <input type="checkbox"/> Allevamento      | <input type="checkbox"/> Centro Aziendale           |
| <input type="checkbox"/> Serra/vivaio           | <input type="checkbox"/> Agriturismo        | <input type="checkbox"/> Maneggio         | <input type="checkbox"/> Impianto di trasformazione |
| <input type="checkbox"/> Altre attività econom. | <input type="checkbox"/> Fattoria didattica | <input type="checkbox"/> Imp. tecnologico | <input type="checkbox"/> Attività agricola residua  |

*Note:*

## DESCRIZIONE DELL'IMPIANTO INSEDIATIVO

**Impianto storico**

*Numero edifici:* 7

*Numero edifici oggetto di indagine:* 4

- ☐ Vincolo Monumentale D.Lgs. 42/2004
- ☒ Vincolo Giardino di notevole interesse **ALB098**
- ☐ Presenza di edifici estranei all'impianto -

*Assetto morfologico:* corte aperta

*Elementi componenti presenti:*

- |  |  |  |  |
|--|--|--|--|
| <input checked="" type="checkbox"/> recinzione     | <input checked="" type="checkbox"/> manufatto funzionale | <input type="checkbox"/> albero singolo      | <input checked="" type="checkbox"/> alberatura a macchia |
| <input checked="" type="checkbox"/> pavimentazione | <input checked="" type="checkbox"/> siepe                | <input type="checkbox"/> alberatura a filare | <input type="checkbox"/> altro                           |

*Note elementi:*

## RELAZIONI CON IL CONTESTO TERRITORIALE

*Tipo di accesso:* ☐ accesso indiretto ☒ accesso diretto da viabilità ☐ accesso tramite stradello

*Contesto paesaggistico:*

- |  |  |
|--|--|
| <input checked="" type="checkbox"/> appartenenza ad agglomerato rurale | <input type="checkbox"/> prossimità a territorio urbanizzato     |
| <input type="checkbox"/> insediamento isolato                          | <input checked="" type="checkbox"/> prossimità ad infrastrutture |
| <input type="checkbox"/> prossimità ad area produttiva                 | <input type="checkbox"/> prossimità a corso d'acqua              |

*Criticità ambientali:* assenti

## NOTE

**SCHEDA ANALITICA EDIFICIO**

**N. 3517**

Codice nucleo: 212\_46dr

Codice edificio: 24875

Villa al ponte S. Ambrogio e pertinenze

**LOCALIZZAZIONE**

Indirizzo: STRADA MONTECATINI

civico:

Riferimenti catastali 2019

Foglio: 212 Mappale: 46

Quartiere: 3 - BUON PASTORE - S.AGNESE - S.DAMASO

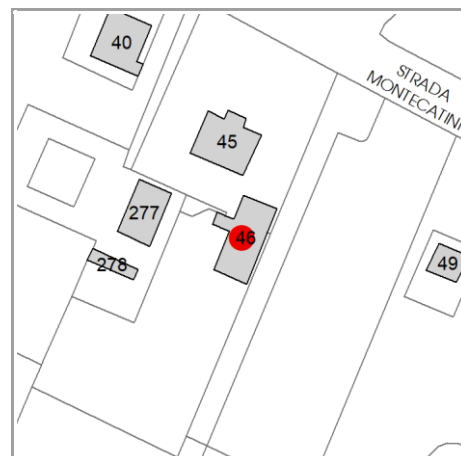
**FUNZIONE**

Funzione principale: residenza

Funzione secondaria ---

Stato di utilizzazione: in uso

☐ Edificio produttivo agricolo dismesso



**CARATTERISTICHE DELL'EDIFICIO**

Numero di piani: 2

Numero di alloggi: 0

Superficie abitazione (mq): 217

Superficie altre funzioni (mq): 0

Epoca di costruzione: dal 1801 al 1900

Tipologia edilizia storica: **casa colonica**

☒ Coerenza con l'impianto storico originario

Integrità tipologica: alterata

Tipo di alterazione: ampliamento

Stato di conservazione: buono

Vincolo Monumentale D.Lgs. 42/2004: non presente

**VALUTAZIONE**

☐ Valore Storico Architettonico

☒ Valore Storico Culturale Testimoniale

☐ Valore Storico Culturale Testimoniale - Edilizia Minore

**NOTE**

## DOCUMENTAZIONE FOTOGRAFICA

Foto censimento 1985/1987



Foto censimento 2017/2020





# CENSIMENTO PATRIMONIO EDILIZIO 2021

## TERRITORIO RURALE

N° IDENTIFICATIVO SCHEDA: 3518

Codice nucleo: 212\_275dr

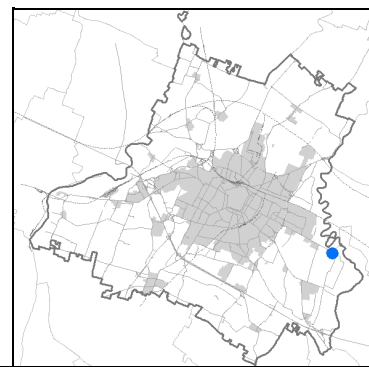


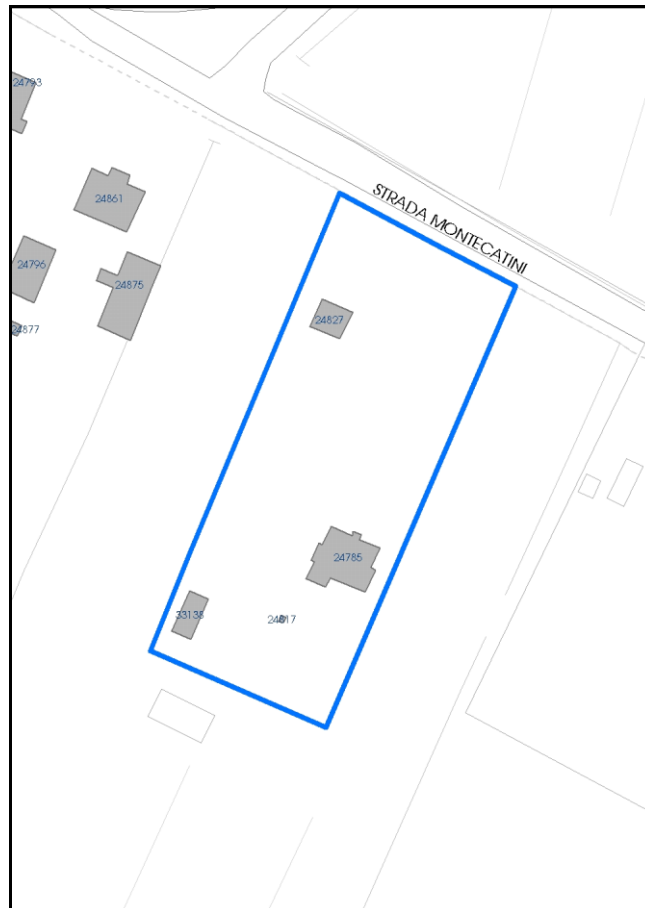
Foto aerea 2019 - C.G.R. s.p.a. Parma scala 1:5000



Foto aerea 2019 scala 1:2000



Estratto di mappa 2019 scala 1:2000



La perimetrazione del nucleo soprariportata è ai soli fini indicativi e non ha alcuna ricaduta normativa sulla base della disciplina di PUG.

Comune di Modena

**Codice nucleo: 212\_275dr**

nucleo recuperato

## LOCALIZZAZIONE

*Indirizzo:* STRADA MONTECATINI

*Numero civico:* 12

*Riferimenti catastali:* Foglio: 212

*Mappale:* 275

## FUNZIONI

- |   |   |   |   |
|---|---|---|---|
| <input checked="" type="checkbox"/> Residenza   | <input type="checkbox"/> Deposito           | <input type="checkbox"/> Allevamento      | <input type="checkbox"/> Centro Aziendale           |
| <input type="checkbox"/> Serra/vivaio           | <input type="checkbox"/> Agriturismo        | <input type="checkbox"/> Maneggio         | <input type="checkbox"/> Impianto di trasformazione |
| <input type="checkbox"/> Altre attività econom. | <input type="checkbox"/> Fattoria didattica | <input type="checkbox"/> Imp. tecnologico | <input type="checkbox"/> Attività agricola residua  |

*Note:*

## DESCRIZIONE DELL'IMPIANTO INSEDIATIVO

**Impianto storico**

*Numero edifici:* 4

*Numero edifici oggetto di indagine:* 1

- ☐ Vincolo Monumentale D.Lgs. 42/2004
- ☒ Vincolo Giardino di notevole interesse **ALB099**
- ☒ Presenza di edifici estranei all'impianto -

*Assetto morfologico:* cortile

*Elementi componenti presenti:*

- |  |  |  |  |
|--|--|--|--|
| <input checked="" type="checkbox"/> recinzione | <input checked="" type="checkbox"/> manufatto funzionale | <input type="checkbox"/> albero singolo      | <input checked="" type="checkbox"/> alberatura a macchia |
| <input type="checkbox"/> pavimentazione        | <input checked="" type="checkbox"/> siepe                | <input type="checkbox"/> alberatura a filare | <input type="checkbox"/> altro                           |

*Note elementi:*

## RELAZIONI CON IL CONTESTO TERRITORIALE

*Tipo di accesso:* ☐ accesso indiretto ☒ accesso diretto da viabilità ☐ accesso tramite stradello

*Contesto paesaggistico:*

- |  |  |
|--|--|
| <input checked="" type="checkbox"/> appartenenza ad agglomerato rurale | <input type="checkbox"/> prossimità a territorio urbanizzato     |
| <input type="checkbox"/> insediamento isolato                          | <input checked="" type="checkbox"/> prossimità ad infrastrutture |
| <input type="checkbox"/> prossimità ad area produttiva                 | <input type="checkbox"/> prossimità a corso d'acqua              |

*Criticità ambientali:* assenti

## NOTE

**SCHEDA ANALITICA EDIFICIO**

**N. 3518**

Codice nucleo: 212\_275dr

Codice edificio: 24785

**LOCALIZZAZIONE**

Indirizzo: STRADA MONTECATINI

civico: 12

Riferimenti catastali 2019

Foglio: 212 Mappale: 51

Quartiere: 3 - BUON PASTORE - S.AGNESE - S.DAMASO

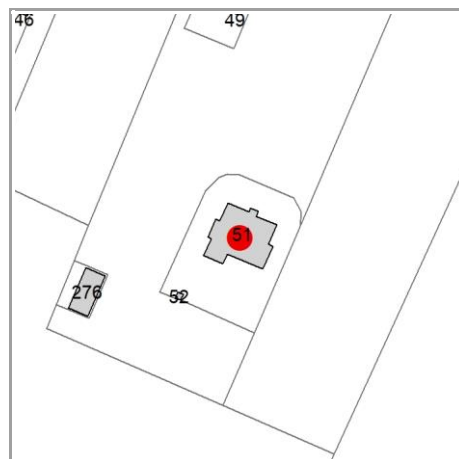
**FUNZIONE**

Funzione principale: residenza

Funzione secondaria ---

Stato di utilizzazione: in uso

☐ Edificio produttivo agricolo dismesso



**CARATTERISTICHE DELL'EDIFICIO**

Numero di piani: 2

Numero di alloggi: 1

Superficie abitazione (mq): 208

Superficie altre funzioni (mq): 0

Epoca di costruzione: dal 1901 al 1945

Tipologia edilizia storica: **casa padronale**

☒ Coerenza con l'impianto storico originario

Integrità tipologica: originaria

Tipo di alterazione: ---

Stato di conservazione: buono

Vincolo Monumentale D.Lgs. 42/2004: non presente

**VALUTAZIONE**

☐ Valore Storico Architettonico

☒ Valore Storico Culturale Testimoniale

☐ Valore Storico Culturale Testimoniale - Edilizia Minore

**NOTE**

pannelli fotovoltaici integrati nella copertura




## DOCUMENTAZIONE FOTOGRAFICA

Foto censimento 1985/1987



Foto censimento 2017/2020



# CENSIMENTO PATRIMONIO EDILIZIO 2021

## TERRITORIO RURALE

N° IDENTIFICATIVO SCHEDA: 3519

Codice nucleo: 212\_164dr

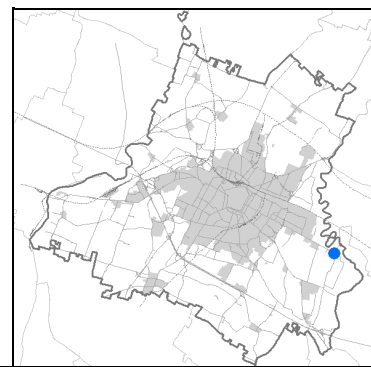


Foto aerea 2019 - C.G.R. s.p.a. Parma scala 1:5000




Foto aerea 2019 scala 1:2000



Estratto di mappa 2019 scala 1:2000



La perimetrazione del nucleo soprariportata è ai soli fini indicativi e non ha alcuna ricaduta normativa sulla base della disciplina di PUG.

Comune di Modena

**Codice nucleo: 212\_164dr**

nucleo recuperato

## LOCALIZZAZIONE

*Indirizzo:* STRADA MONTECATINI

*Numero civico:* 76

*Riferimenti catastali:* Foglio: 212

*Mappale:* 164

## FUNZIONI

- |   |   |   |   |
|---|---|---|---|
| <input checked="" type="checkbox"/> Residenza   | <input type="checkbox"/> Deposito           | <input type="checkbox"/> Allevamento      | <input type="checkbox"/> Centro Aziendale           |
| <input type="checkbox"/> Serra/vivaio           | <input type="checkbox"/> Agriturismo        | <input type="checkbox"/> Maneggio         | <input type="checkbox"/> Impianto di trasformazione |
| <input type="checkbox"/> Altre attività econom. | <input type="checkbox"/> Fattoria didattica | <input type="checkbox"/> Imp. tecnologico | <input type="checkbox"/> Attività agricola residua  |

*Note:*

## DESCRIZIONE DELL'IMPIANTO INSEDIATIVO

**Impianto storico**

*Numero edifici:* 6

*Numero edifici oggetto di indagine:* 3

- ☐ Vincolo Monumentale D.Lgs. 42/2004
- ☐ Vincolo Giardino di notevole interesse
- ☐ Presenza di edifici estranei all'impianto -

*Assetto morfologico:* disposizione libera

*Elementi componenti presenti:*

- |  |  |  |  |
|--|--|--|--|
| <input checked="" type="checkbox"/> recinzione     | <input checked="" type="checkbox"/> manufatto funzionale | <input type="checkbox"/> albero singolo      | <input checked="" type="checkbox"/> alberatura a macchia |
| <input checked="" type="checkbox"/> pavimentazione | <input checked="" type="checkbox"/> siepe                | <input type="checkbox"/> alberatura a filare | <input type="checkbox"/> altro                           |

*Note elementi:*

## RELAZIONI CON IL CONTESTO TERRITORIALE

*Tipo di accesso:* ☐ accesso indiretto ☒ accesso diretto da viabilità ☐ accesso tramite stradello

*Contesto paesaggistico:*

- |  |  |
|--|--|
| <input checked="" type="checkbox"/> appartenenza ad agglomerato rurale | <input type="checkbox"/> prossimità a territorio urbanizzato |
| <input type="checkbox"/> insediamento isolato                          | <input type="checkbox"/> prossimità ad infrastrutture        |
| <input type="checkbox"/> prossimità ad area produttiva                 | <input type="checkbox"/> prossimità a corso d'acqua          |

*Criticità ambientali:* assenti

## NOTE



**SCHEDA ANALITICA EDIFICIO**

**N. 3519**

Codice nucleo: 212\_164dr

Codice edificio: 24780

**LOCALIZZAZIONE**

Indirizzo: STRADA MONTECATINI

civico: 76

Riferimenti catastali 2019

Foglio: 212 Mappale: 54

Quartiere: 3 - BUON PASTORE - S.AGNESE - S.DAMASO

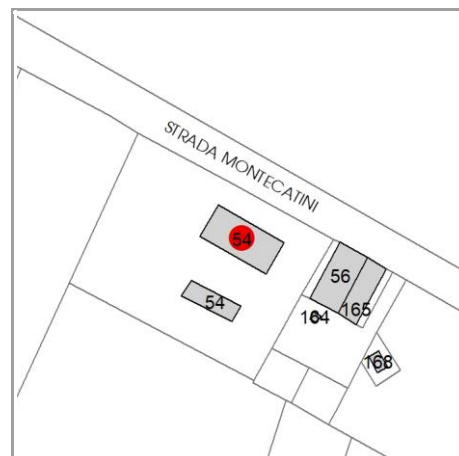
**FUNZIONE**

Funzione principale: residenza

Funzione secondaria ---

Stato di utilizzazione: in uso

☐ Edificio produttivo agricolo dismesso



**CARATTERISTICHE DELL'EDIFICIO**

Numero di piani: 2

Numero di alloggi: 2

Superficie abitazione (mq): 191

Superficie altre funzioni (mq): 0

Epoca di costruzione: dal 1801 al 1900

Tipologia edilizia storica: **casa padronale**

☒ Coerenza con l'impianto storico originario

Integrità tipologica: alterata

Tipo di alterazione: finiture

Stato di conservazione: buono

Vincolo Monumentale D.Lgs. 42/2004: non presente

**VALUTAZIONE**

☐ Valore Storico Architettonico

☒ Valore Storico Culturale Testimoniale

☐ Valore Storico Culturale Testimoniale - Edilizia Minore

**NOTE**

## DOCUMENTAZIONE FOTOGRAFICA

Foto censimento 1985/1987



Foto censimento 2017/2020





# CENSIMENTO PATRIMONIO EDILIZIO 2021

## TERRITORIO RURALE

N° IDENTIFICATIVO SCHEDA: 3520

Codice nucleo: 212\_164dr



Foto aerea 2019 - C.G.R. s.p.a. Parma scala 1:5000


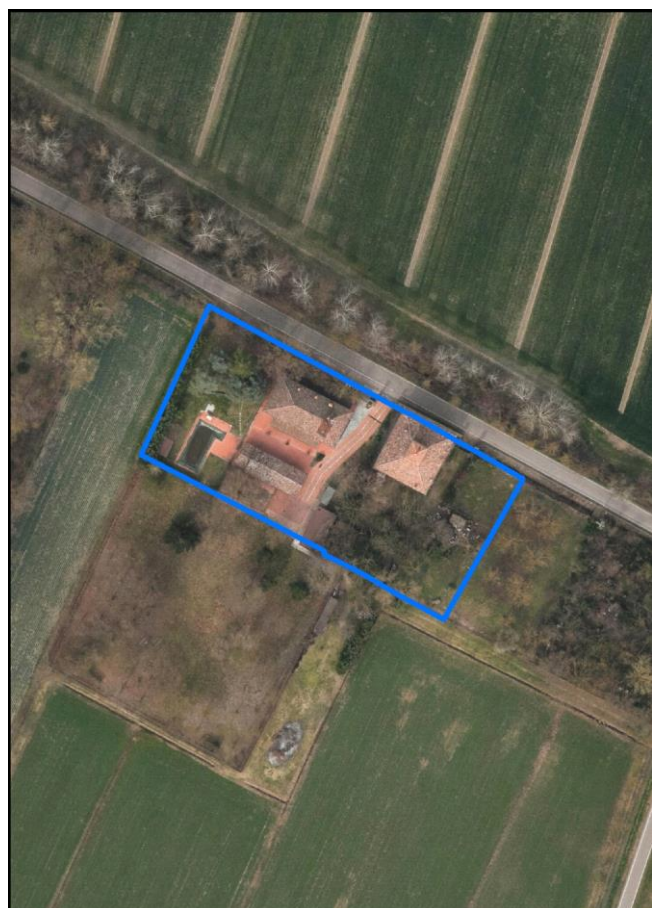


Foto aerea 2019 scala 1:2000



Estratto di mappa 2019 scala 1:2000



La perimetrazione del nucleo soprariportata è ai soli fini indicativi e non ha alcuna ricaduta normativa sulla base della disciplina di PUG.



Comune di Modena

**Codice nucleo: 212\_164dr**

nucleo recuperato

## LOCALIZZAZIONE

*Indirizzo:* STRADA MONTECATINI

*Numero civico:* 76

*Riferimenti catastali:* Foglio: 212

*Mappale:* 164

## FUNZIONI

- |   |   |   |   |
|---|---|---|---|
| <input checked="" type="checkbox"/> Residenza   | <input type="checkbox"/> Deposito           | <input type="checkbox"/> Allevamento      | <input type="checkbox"/> Centro Aziendale           |
| <input type="checkbox"/> Serra/vivaio           | <input type="checkbox"/> Agriturismo        | <input type="checkbox"/> Maneggio         | <input type="checkbox"/> Impianto di trasformazione |
| <input type="checkbox"/> Altre attività econom. | <input type="checkbox"/> Fattoria didattica | <input type="checkbox"/> Imp. tecnologico | <input type="checkbox"/> Attività agricola residua  |

*Note:*

## DESCRIZIONE DELL'IMPIANTO INSEDIATIVO

**Impianto storico**

*Numero edifici:* 6

*Numero edifici oggetto di indagine:* 3

- ☐ Vincolo Monumentale D.Lgs. 42/2004
- ☐ Vincolo Giardino di notevole interesse
- ☐ Presenza di edifici estranei all'impianto -

*Assetto morfologico:* disposizione libera

*Elementi componenti presenti:*

- |  |  |  |  |
|--|--|--|--|
| <input checked="" type="checkbox"/> recinzione     | <input checked="" type="checkbox"/> manufatto funzionale | <input type="checkbox"/> albero singolo      | <input checked="" type="checkbox"/> alberatura a macchia |
| <input checked="" type="checkbox"/> pavimentazione | <input checked="" type="checkbox"/> siepe                | <input type="checkbox"/> alberatura a filare | <input type="checkbox"/> altro                           |

*Note elementi:*

## RELAZIONI CON IL CONTESTO TERRITORIALE

*Tipo di accesso:* ☐ accesso indiretto ☒ accesso diretto da viabilità ☐ accesso tramite stradello

*Contesto paesaggistico:*

- |  |  |
|--|--|
| <input checked="" type="checkbox"/> appartenenza ad agglomerato rurale | <input type="checkbox"/> prossimità a territorio urbanizzato |
| <input type="checkbox"/> insediamento isolato                          | <input type="checkbox"/> prossimità ad infrastrutture        |
| <input type="checkbox"/> prossimità ad area produttiva                 | <input type="checkbox"/> prossimità a corso d'acqua          |

*Criticità ambientali:* assenti

## NOTE

**SCHEDA ANALITICA EDIFICIO**

**N. 3520**

Codice nucleo: 212\_164dr

Codice edificio: 24852

**LOCALIZZAZIONE**

Indirizzo: STRADA MONTECATINI

civico: 76

Riferimenti catastali 2019

Foglio: 212 Mappale: 56

Quartiere: 3 - BUON PASTORE - S.AGNESE - S.DAMASO

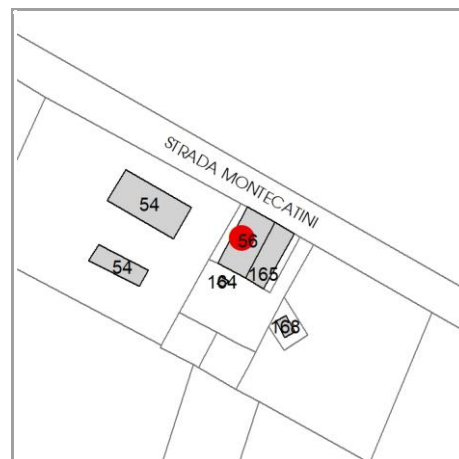
**FUNZIONE**

Funzione principale: residenza

Funzione secondaria ---

Stato di utilizzazione: in uso

☐ Edificio produttivo agricolo dismesso



**CARATTERISTICHE DELL'EDIFICIO**

Numero di piani: 2

Numero di alloggi: 1

Superficie abitazione (mq): 138

Superficie altre funzioni (mq): 0

Epoca di costruzione: dal 1801 al 1900

Tipologia edilizia storica: **casa padronale**

☒ Coerenza con l'impianto storico originario

Integrità tipologica: alterata

Tipo di alterazione: finiture

Stato di conservazione: buono

Vincolo Monumentale D.Lgs. 42/2004: non presente

**VALUTAZIONE**

☐ Valore Storico Architettonico

☒ Valore Storico Culturale Testimoniale

☐ Valore Storico Culturale Testimoniale - Edilizia Minore

**NOTE**

gli edifici cod. 24795 e cod. 24852 formano un unico immobile

## DOCUMENTAZIONE FOTOGRAFICA

Foto censimento 1985/1987



Foto censimento 2017/2020





# CENSIMENTO PATRIMONIO EDILIZIO 2021

## TERRITORIO RURALE

N° IDENTIFICATIVO SCHEDA: 3521

Codice nucleo: 212\_399d

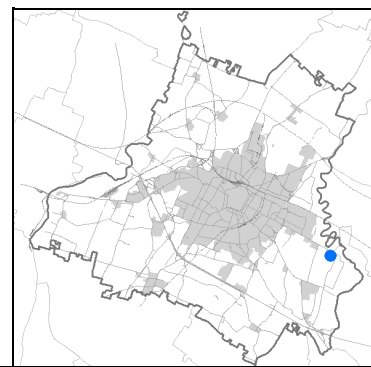


Foto aerea 2019 - C.G.R. s.p.a. Parma scala 1:5000





Foto aerea 2019 scala 1:2000



Estratto di mappa 2019 scala 1:2000



La perimetrazione del nucleo soprariportata è ai soli fini indicativi e non ha alcuna ricaduta normativa sulla base della disciplina di PUG.

Comune di Modena

**Codice nucleo: 212\_399d**

nucleo dismesso

## LOCALIZZAZIONE

*Indirizzo:* STRADA MONTECATINI

*Numero civico:* 36

*Riferimenti catastali:* Foglio: 212

*Mappale:* 254

## FUNZIONI

- |   |   |   |   |
|---|---|---|---|
| <input checked="" type="checkbox"/> Residenza   | <input type="checkbox"/> Deposito           | <input type="checkbox"/> Allevamento      | <input type="checkbox"/> Centro Aziendale           |
| <input type="checkbox"/> Serra/vivaio           | <input type="checkbox"/> Agriturismo        | <input type="checkbox"/> Maneggio         | <input type="checkbox"/> Impianto di trasformazione |
| <input type="checkbox"/> Altre attività econom. | <input type="checkbox"/> Fattoria didattica | <input type="checkbox"/> Imp. tecnologico | <input type="checkbox"/> Attività agricola residua  |

*Note:*

## DESCRIZIONE DELL'IMPIANTO INSEDIATIVO

**Impianto storico**

*Numero edifici:* 4

*Numero edifici oggetto di indagine:* 2

- ☐ Vincolo Monumentale D.Lgs. 42/2004
- ☐ Vincolo Giardino di notevole interesse
- ☐ Presenza di edifici estranei all'impianto -

*Assetto morfologico:* cortile

*Elementi componenti presenti:*

- |   |   |  |  |
|---|---|--|--|
| <input type="checkbox"/> recinzione     | <input type="checkbox"/> manufatto funzionale | <input type="checkbox"/> albero singolo      | <input checked="" type="checkbox"/> alberatura a macchia |
| <input type="checkbox"/> pavimentazione | <input type="checkbox"/> siepe                | <input type="checkbox"/> alberatura a filare | <input type="checkbox"/> altro                           |

*Note elementi:*

## RELAZIONI CON IL CONTESTO TERRITORIALE

*Tipo di accesso:* ☐ accesso indiretto ☐ accesso diretto da viabilità ☐ accesso tramite stradello

*Contesto paesaggistico:*

- |   |  |
|---|--|
| <input type="checkbox"/> appartenenza ad agglomerato rurale | <input type="checkbox"/> prossimità a territorio urbanizzato |
| <input checked="" type="checkbox"/> insediamento isolato    | <input type="checkbox"/> prossimità ad infrastrutture        |
| <input type="checkbox"/> prossimità ad area produttiva      | <input type="checkbox"/> prossimità a corso d'acqua          |

*Criticità ambientali:* assenti

## NOTE

**SCHEDA ANALITICA EDIFICIO**

**N. 3521**

Codice nucleo: 212\_399d

Codice edificio: 24876

**LOCALIZZAZIONE**

Indirizzo: STRADA MONTECATINI

civico: 36

Riferimenti catastali 2019

Foglio: 212 Mappale: 254

Quartiere: 3 - BUON PASTORE - S.AGNESE - S.DAMASO

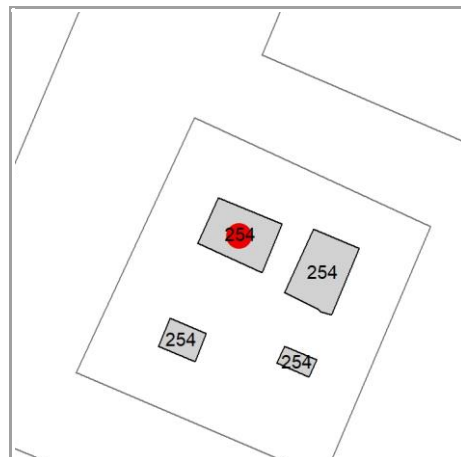
**FUNZIONE**

Funzione principale: deposito

Funzione secondaria ---

Stato di utilizzazione: non in uso

☐ Edificio produttivo agricolo dismesso



**CARATTERISTICHE DELL'EDIFICIO**

Numero di piani:

Numero di alloggi: 0

Superficie abitazione (mq): 0

Superficie altre funzioni (mq): 0

Epoca di costruzione: dal 1801 al 1900

Tipologia edilizia storica: **stalla e fienile**

☒ Coerenza con l'impianto storico originario

Integrità tipologica:

Tipo di alterazione: ---

Stato di conservazione: rudere

Vincolo Monumentale D.Lgs. 42/2004: non presente

**VALUTAZIONE**

☐ Valore Storico Architettonico

☒ Valore Storico Culturale Testimoniale

☐ Valore Storico Culturale Testimoniale - Edilizia Minore

**NOTE**



## DOCUMENTAZIONE FOTOGRAFICA

Foto censimento 1985/1987



Foto censimento 2017/2020

# CENSIMENTO PATRIMONIO EDILIZIO 2021

## TERRITORIO RURALE

N° IDENTIFICATIVO SCHEDA: 3522

Codice nucleo: 212\_399d

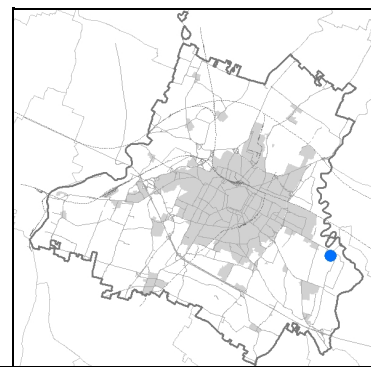


Foto aerea 2019 - C.G.R. s.p.a. Parma scala 1:5000





Foto aerea 2019 scala 1:2000



Estratto di mappa 2019 scala 1:2000



La perimetrazione del nucleo soprariportata è ai soli fini indicativi e non ha alcuna ricaduta normativa sulla base della disciplina di PUG.

Comune di Modena

**Codice nucleo: 212\_399d**

nucleo dismesso

## LOCALIZZAZIONE

*Indirizzo:* STRADA MONTECATINI

*Numero civico:* 36

*Riferimenti catastali:* Foglio: 212

*Mappale:* 254

## FUNZIONI

- |   |   |   |   |
|---|---|---|---|
| <input checked="" type="checkbox"/> Residenza   | <input type="checkbox"/> Deposito           | <input type="checkbox"/> Allevamento      | <input type="checkbox"/> Centro Aziendale           |
| <input type="checkbox"/> Serra/vivaio           | <input type="checkbox"/> Agriturismo        | <input type="checkbox"/> Maneggio         | <input type="checkbox"/> Impianto di trasformazione |
| <input type="checkbox"/> Altre attività econom. | <input type="checkbox"/> Fattoria didattica | <input type="checkbox"/> Imp. tecnologico | <input type="checkbox"/> Attività agricola residua  |

*Note:*

## DESCRIZIONE DELL'IMPIANTO INSEDIATIVO

**Impianto storico**

*Numero edifici:* 4

*Numero edifici oggetto di indagine:* 2

- ☐ Vincolo Monumentale D.Lgs. 42/2004
- ☐ Vincolo Giardino di notevole interesse
- ☐ Presenza di edifici estranei all'impianto -

*Assetto morfologico:* cortile

*Elementi componenti presenti:*

- |   |   |  |  |
|---|---|--|--|
| <input type="checkbox"/> recinzione     | <input type="checkbox"/> manufatto funzionale | <input type="checkbox"/> albero singolo      | <input checked="" type="checkbox"/> alberatura a macchia |
| <input type="checkbox"/> pavimentazione | <input type="checkbox"/> siepe                | <input type="checkbox"/> alberatura a filare | <input type="checkbox"/> altro                           |

*Note elementi:*

## RELAZIONI CON IL CONTESTO TERRITORIALE

*Tipo di accesso:* ☐ accesso indiretto ☐ accesso diretto da viabilità ☐ accesso tramite stradello

*Contesto paesaggistico:*

- |   |  |
|---|--|
| <input type="checkbox"/> appartenenza ad agglomerato rurale | <input type="checkbox"/> prossimità a territorio urbanizzato |
| <input checked="" type="checkbox"/> insediamento isolato    | <input type="checkbox"/> prossimità ad infrastrutture        |
| <input type="checkbox"/> prossimità ad area produttiva      | <input type="checkbox"/> prossimità a corso d'acqua          |

*Criticità ambientali:* assenti

## NOTE



**SCHEDA ANALITICA EDIFICIO**

**N. 3522**

Codice nucleo: 212\_399d

Codice edificio: 24865

**LOCALIZZAZIONE**

Indirizzo: STRADA MONTECATINI

civico: 36

Riferimenti catastali 2019

Foglio: 212 Mappale: 254

Quartiere: 3 - BUON PASTORE - S.AGNESE - S.DAMASO

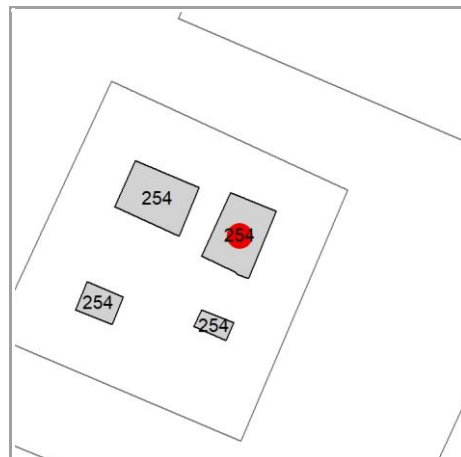
**FUNZIONE**

Funzione principale: residenza

Funzione secondaria deposito

Stato di utilizzazione: non in uso

☐ Edificio produttivo agricolo dismesso



**CARATTERISTICHE DELL'EDIFICIO**

Numero di piani:

Numero di alloggi: 0

Superficie abitazione (mq): 0

Superficie altre funzioni (mq): 0

Epoca di costruzione: dal 1801 al 1900

Tipologia edilizia storica: **edificio a blocco**

☒ Coerenza con l'impianto storico originario

Integrità tipologica:

Tipo di alterazione: ---

Stato di conservazione: pessimo

Vincolo Monumentale D.Lgs. 42/2004: non presente

**VALUTAZIONE**

☐ Valore Storico Architettonico

☒ Valore Storico Culturale Testimoniale

☐ Valore Storico Culturale Testimoniale - Edilizia Minore

**NOTE**

## DOCUMENTAZIONE FOTOGRAFICA

Foto censimento 1985/1987



Foto censimento 2017/2020

# CENSIMENTO PATRIMONIO EDILIZIO 2021

## TERRITORIO RURALE

N° IDENTIFICATIVO SCHEDA: 3523

Codice nucleo: 212\_319d

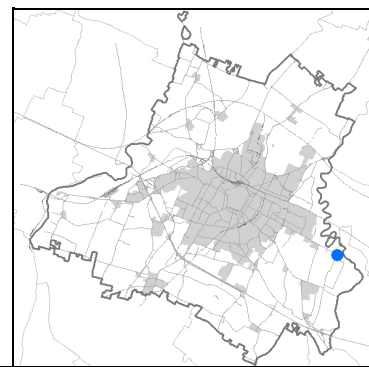


Foto aerea 2019 - C.G.R. s.p.a. Parma scala 1:5000



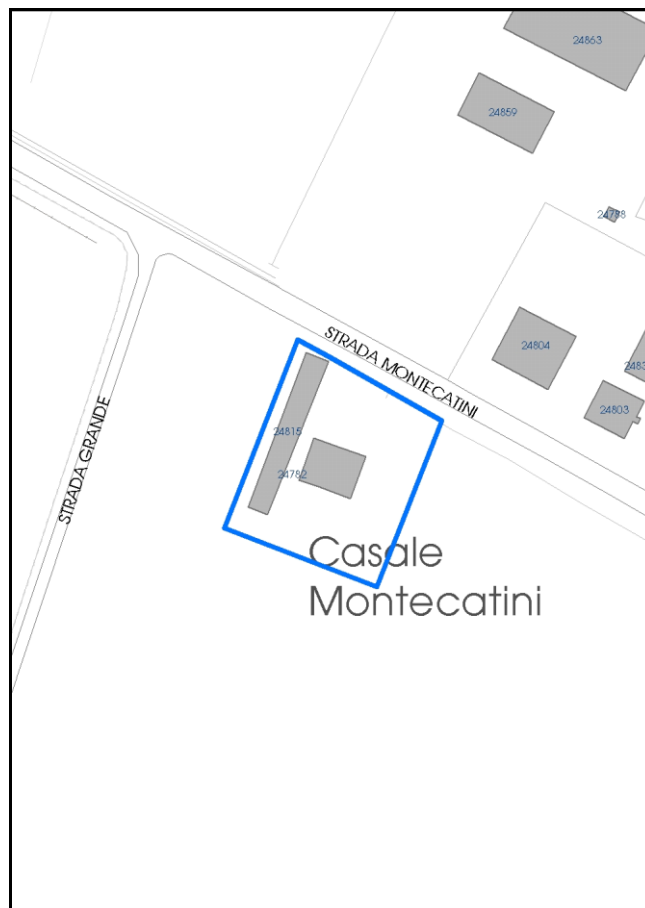


Foto aerea 2019 scala 1:2000



Estratto di mappa 2019 scala 1:2000



La perimetrazione del nucleo soprariportata è ai soli fini indicativi e non ha alcuna ricaduta normativa sulla base della disciplina di PUG.



Comune di Modena

**Codice nucleo: 212\_319d**

nucleo non recuperato

## LOCALIZZAZIONE

*Indirizzo:* STRADA MONTECATINI

*Numero civico:* 102

*Riferimenti catastali:* Foglio: 212

*Mappale:* 70

## FUNZIONI

- |   |   |   |   |
|---|---|---|---|
| <input checked="" type="checkbox"/> Residenza   | <input type="checkbox"/> Deposito           | <input type="checkbox"/> Allevamento      | <input type="checkbox"/> Centro Aziendale           |
| <input type="checkbox"/> Serra/vivaio           | <input type="checkbox"/> Agriturismo        | <input type="checkbox"/> Maneggio         | <input type="checkbox"/> Impianto di trasformazione |
| <input type="checkbox"/> Altre attività econom. | <input type="checkbox"/> Fattoria didattica | <input type="checkbox"/> Imp. tecnologico | <input type="checkbox"/> Attività agricola residua  |

*Note:*

## DESCRIZIONE DELL'IMPIANTO INSEDIATIVO

**Impianto storico**

*Numero edifici:* 2

*Numero edifici oggetto di indagine:* 1

- ☐ Vincolo Monumentale D.Lgs. 42/2004
- ☐ Vincolo Giardino di notevole interesse
- ☐ Presenza di edifici estranei all'impianto - presenza di strutture non censite

*Assetto morfologico:* corte aperta

*Elementi componenti presenti:*

- |  |   |  |   |
|--|---|--|---|
| <input checked="" type="checkbox"/> recinzione | <input type="checkbox"/> manufatto funzionale | <input type="checkbox"/> albero singolo      | <input type="checkbox"/> alberatura a macchia |
| <input type="checkbox"/> pavimentazione        | <input type="checkbox"/> siepe                | <input type="checkbox"/> alberatura a filare | <input type="checkbox"/> altro                |

*Note elementi:*

## RELAZIONI CON IL CONTESTO TERRITORIALE

*Tipo di accesso:* ☐ accesso indiretto ☐ accesso diretto da viabilità ☐ accesso tramite stradello

*Contesto paesaggistico:*

- |  |  |
|--|--|
| <input checked="" type="checkbox"/> appartenenza ad agglomerato rurale | <input type="checkbox"/> prossimità a territorio urbanizzato   |
| <input type="checkbox"/> insediamento isolato                          | <input type="checkbox"/> prossimità ad infrastrutture          |
| <input type="checkbox"/> prossimità ad area produttiva                 | <input checked="" type="checkbox"/> prossimità a corso d'acqua |

*Criticità ambientali:* assenti

## NOTE

**SCHEDA ANALITICA EDIFICIO**

**N. 3523**

Codice nucleo: 212\_319d

Codice edificio: 24782

**LOCALIZZAZIONE**

Indirizzo: STRADA MONTECATINI

civico: 102

Riferimenti catastali 2019

Foglio: 212 Mappale: 70

Quartiere: 3 - BUON PASTORE - S.AGNESE - S.DAMASO

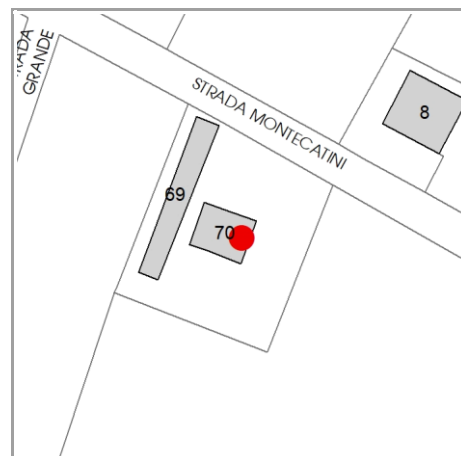
**FUNZIONE**

Funzione principale: residenza

Funzione secondaria deposito

Stato di utilizzazione: in uso

☐ Edificio produttivo agricolo dismesso



**CARATTERISTICHE DELL'EDIFICIO**

Numero di piani:

Numero di alloggi: 2

Superficie abitazione (mq): 0

Superficie altre funzioni (mq): 0

Epoca di costruzione: dal 1801 al 1900

Tipologia edilizia storica: **edificio a blocco**

☒ Coerenza con l'impianto storico originario

Integrità tipologica:

Tipo di alterazione: ---

Stato di conservazione: scarso

Vincolo Monumentale D.Lgs. 42/2004: N127 (privo dei requisiti di interesse culturale di cui agli artt. 1

**VALUTAZIONE**

☐ Valore Storico Architettonico

☒ Valore Storico Culturale Testimoniale

☐ Valore Storico Culturale Testimoniale - Edilizia Minore

**NOTE**

## DOCUMENTAZIONE FOTOGRAFICA

Foto censimento 1985/1987



Foto censimento 2017/2020



# CENSIMENTO PATRIMONIO EDILIZIO 2021

## TERRITORIO RURALE

N° IDENTIFICATIVO SCHEDA: 3524

Codice nucleo: 212\_8dr

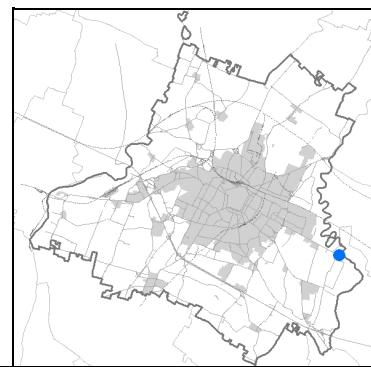


Foto aerea 2019 - C.G.R. s.p.a. Parma scala 1:5000

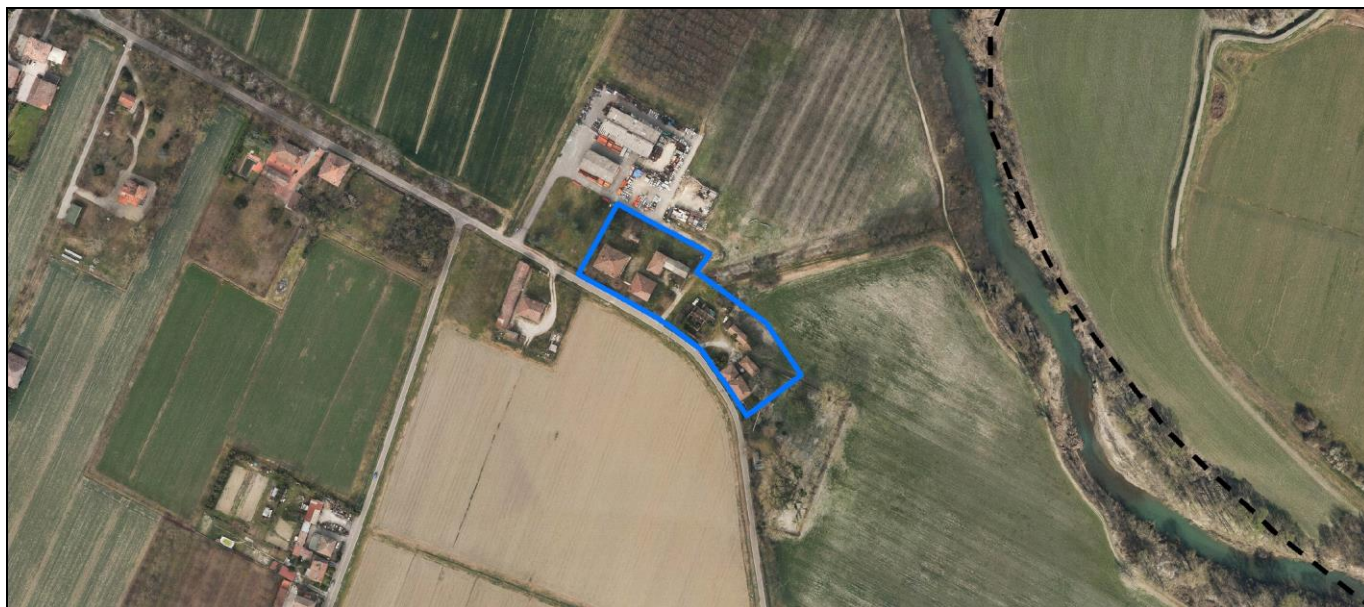
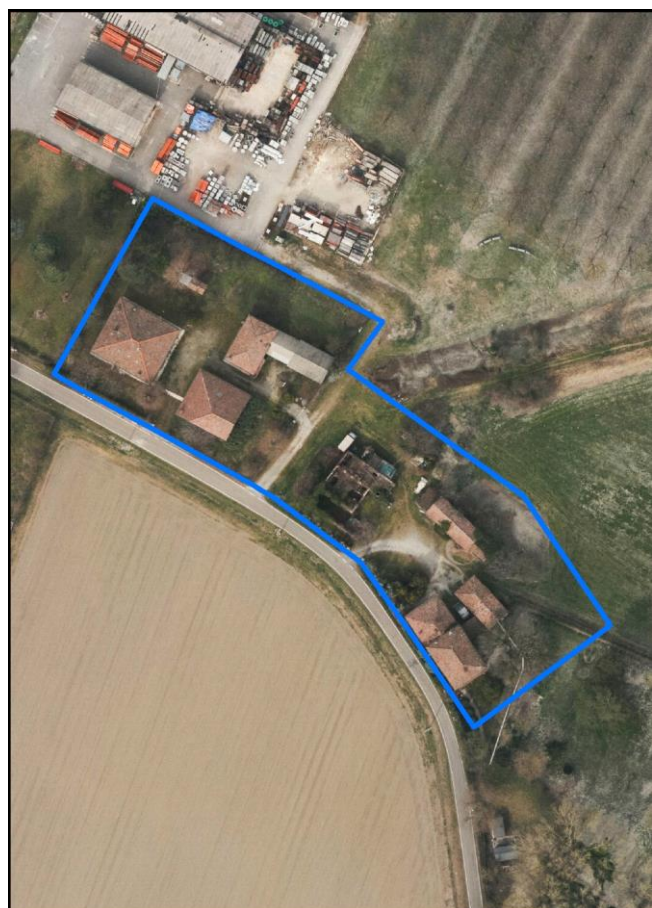
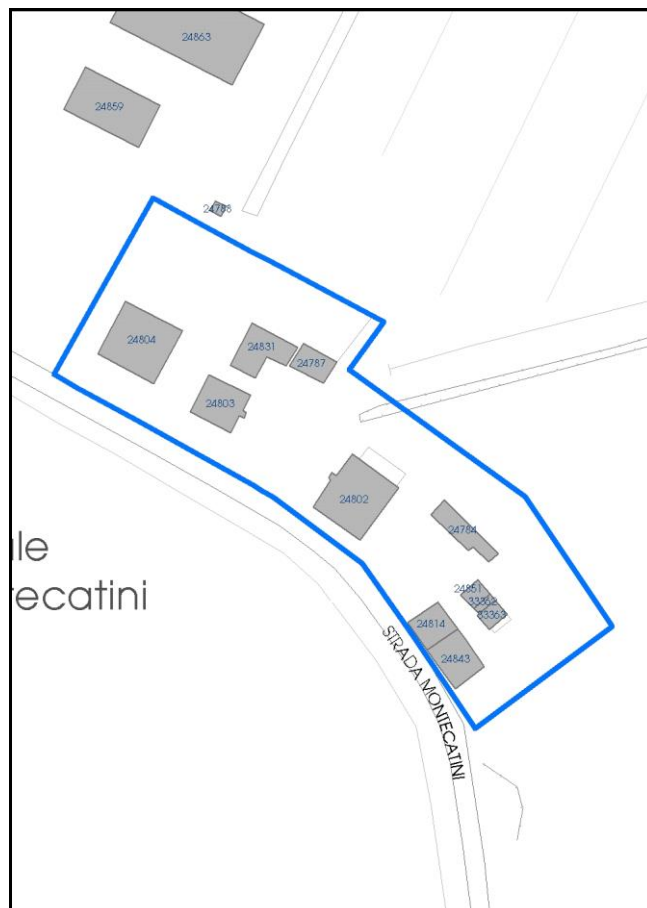


Foto aerea 2019 scala 1:2000



Estratto di mappa 2019 scala 1:2000



La perimetrazione del nucleo soprariportata è ai soli fini indicativi e non ha alcuna ricaduta normativa sulla base della disciplina di PUG.

Comune di Modena

**Codice nucleo: 212\_8dr**

nucleo recuperato

## LOCALIZZAZIONE

*Indirizzo:* STRADA MONTECATINI

*Numero civico:* 103

*Riferimenti catastali:* Foglio: 212

*Mappale:* 8

## FUNZIONI

- |   |  |   |   |
|---|--|---|---|
| <input checked="" type="checkbox"/> Residenza   | <input checked="" type="checkbox"/> Deposito | <input type="checkbox"/> Allevamento      | <input type="checkbox"/> Centro Aziendale           |
| <input type="checkbox"/> Serra/vivaio           | <input type="checkbox"/> Agriturismo         | <input type="checkbox"/> Maneggio         | <input type="checkbox"/> Impianto di trasformazione |
| <input type="checkbox"/> Altre attività econom. | <input type="checkbox"/> Fattoria didattica  | <input type="checkbox"/> Imp. tecnologico | <input type="checkbox"/> Attività agricola residua  |

*Note:*

## DESCRIZIONE DELL'IMPIANTO INSEDIATIVO

**Impianto storico**

*Numero edifici:* 11

*Numero edifici oggetto di indagine:* 9

- ☐ Vincolo Monumentale D.Lgs. 42/2004
- ☐ Vincolo Giardino di notevole interesse
- ☐ Presenza di edifici estranei all'impianto -

*Assetto morfologico:* disposizione libera

*Elementi componenti presenti:*

- |  |  |  |  |
|--|--|--|--|
| <input checked="" type="checkbox"/> recinzione | <input checked="" type="checkbox"/> manufatto funzionale | <input type="checkbox"/> albero singolo      | <input checked="" type="checkbox"/> alberatura a macchia |
| <input type="checkbox"/> pavimentazione        | <input checked="" type="checkbox"/> siepe                | <input type="checkbox"/> alberatura a filare | <input type="checkbox"/> altro                           |

*Note elementi:*

## RELAZIONI CON IL CONTESTO TERRITORIALE

*Tipo di accesso:* ☐ accesso indiretto ☒ accesso diretto da viabilità ☐ accesso tramite stradello

*Contesto paesaggistico:*

- |  |  |
|--|--|
| <input checked="" type="checkbox"/> appartenenza ad agglomerato rurale | <input type="checkbox"/> prossimità a territorio urbanizzato |
| <input type="checkbox"/> insediamento isolato                          | <input type="checkbox"/> prossimità ad infrastrutture        |
| <input type="checkbox"/> prossimità ad area produttiva                 | <input type="checkbox"/> prossimità a corso d'acqua          |

*Criticità ambientali:* assenti

## NOTE

**SCHEDA ANALITICA EDIFICIO**

**N. 3524**

Codice nucleo: 212\_8dr

Codice edificio: 24802

**LOCALIZZAZIONE**

Indirizzo: STRADA MONTECATINI

civico: 103

Riferimenti catastali 2019

Foglio: 212 Mappale: 74

Quartiere: 3 - BUON PASTORE - S.AGNESE - S.DAMASO

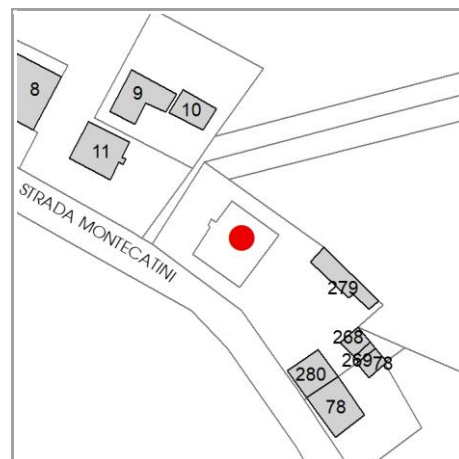
**FUNZIONE**

Funzione principale: fienile

Funzione secondaria ---

Stato di utilizzazione: non in uso

☒ Edificio produttivo agricolo dismesso



**CARATTERISTICHE DELL'EDIFICIO**

Numero di piani: 1

Numero di alloggi: 0

Superficie abitazione (mq): 0

Superficie altre funzioni (mq): 267

Epoca di costruzione: fino al 1800

Tipologia edilizia storica: **stalla e fienile**

☒ Coerenza con l'impianto storico originario

Integrità tipologica: originaria

Tipo di alterazione: ---

Stato di conservazione: rudere

Vincolo Monumentale D.Lgs. 42/2004: non presente

**VALUTAZIONE**

☐ Valore Storico Architettonico

☒ Valore Storico Culturale Testimoniale

☐ Valore Storico Culturale Testimoniale - Edilizia Minore

**NOTE**




## DOCUMENTAZIONE FOTOGRAFICA

Foto censimento 1985/1987



Foto censimento 2017/2020



# CENSIMENTO PATRIMONIO EDILIZIO 2021

## TERRITORIO RURALE

N° IDENTIFICATIVO SCHEDA: 3525

Codice nucleo: 212\_8dr

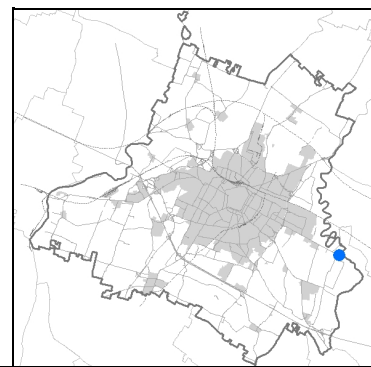


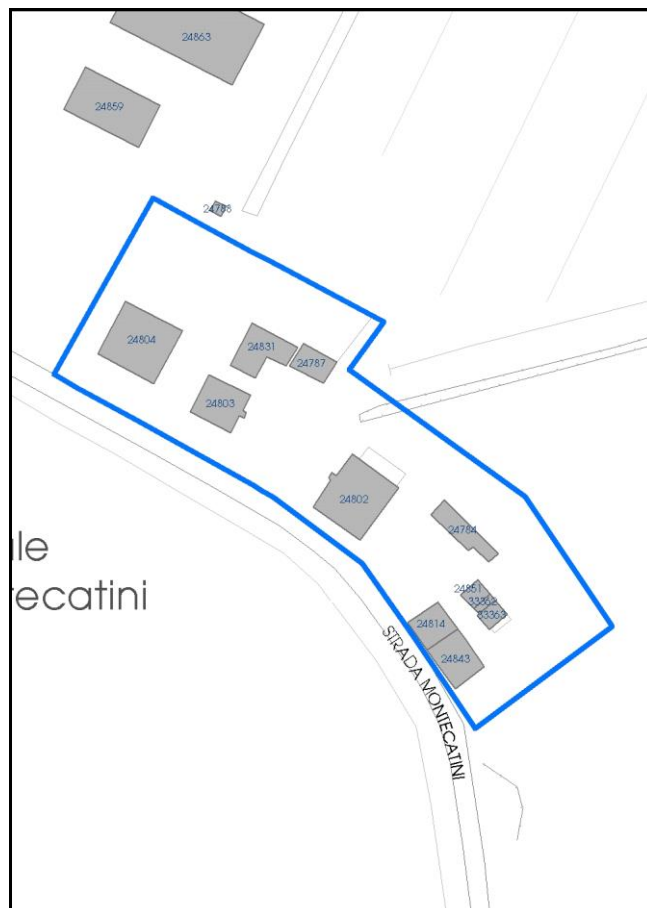
Foto aerea 2019 - C.G.R. s.p.a. Parma scala 1:5000



Foto aerea 2019 scala 1:2000



Estratto di mappa 2019 scala 1:2000



La perimetrazione del nucleo soprariportata è ai soli fini indicativi e non ha alcuna ricaduta normativa sulla base della disciplina di PUG.

Comune di Modena

**Codice nucleo: 212\_8dr**

nucleo recuperato

## LOCALIZZAZIONE

*Indirizzo:* STRADA MONTECATINI

*Numero civico:* 103

*Riferimenti catastali:* Foglio: 212

*Mappale:* 8

## FUNZIONI

- |   |  |   |   |
|---|--|---|---|
| <input checked="" type="checkbox"/> Residenza   | <input checked="" type="checkbox"/> Deposito | <input type="checkbox"/> Allevamento      | <input type="checkbox"/> Centro Aziendale           |
| <input type="checkbox"/> Serra/vivaio           | <input type="checkbox"/> Agriturismo         | <input type="checkbox"/> Maneggio         | <input type="checkbox"/> Impianto di trasformazione |
| <input type="checkbox"/> Altre attività econom. | <input type="checkbox"/> Fattoria didattica  | <input type="checkbox"/> Imp. tecnologico | <input type="checkbox"/> Attività agricola residua  |

*Note:*

## DESCRIZIONE DELL'IMPIANTO INSEDIATIVO

**Impianto storico**

*Numero edifici:* 11

*Numero edifici oggetto di indagine:* 9

- ☐ Vincolo Monumentale D.Lgs. 42/2004
- ☐ Vincolo Giardino di notevole interesse
- ☐ Presenza di edifici estranei all'impianto -

*Assetto morfologico:* disposizione libera

*Elementi componenti presenti:*

- |  |  |  |  |
|--|--|--|--|
| <input checked="" type="checkbox"/> recinzione | <input checked="" type="checkbox"/> manufatto funzionale | <input type="checkbox"/> albero singolo      | <input checked="" type="checkbox"/> alberatura a macchia |
| <input type="checkbox"/> pavimentazione        | <input checked="" type="checkbox"/> siepe                | <input type="checkbox"/> alberatura a filare | <input type="checkbox"/> altro                           |

*Note elementi:*

## RELAZIONI CON IL CONTESTO TERRITORIALE

*Tipo di accesso:* ☐ accesso indiretto ☒ accesso diretto da viabilità ☐ accesso tramite stradello

*Contesto paesaggistico:*

- |  |  |
|--|--|
| <input checked="" type="checkbox"/> appartenenza ad agglomerato rurale | <input type="checkbox"/> prossimità a territorio urbanizzato |
| <input type="checkbox"/> insediamento isolato                          | <input type="checkbox"/> prossimità ad infrastrutture        |
| <input type="checkbox"/> prossimità ad area produttiva                 | <input type="checkbox"/> prossimità a corso d'acqua          |

*Criticità ambientali:* assenti

## NOTE



**SCHEDA ANALITICA EDIFICIO**

**N. 3525**

Codice nucleo: 212\_8dr

Codice edificio: 24784

**LOCALIZZAZIONE**

Indirizzo: STRADA MONTECATINI

civico: 103

Riferimenti catastali 2019

Foglio: 212 Mappale: 279

Quartiere: 3 - BUON PASTORE - S.AGNESE - S.DAMASO

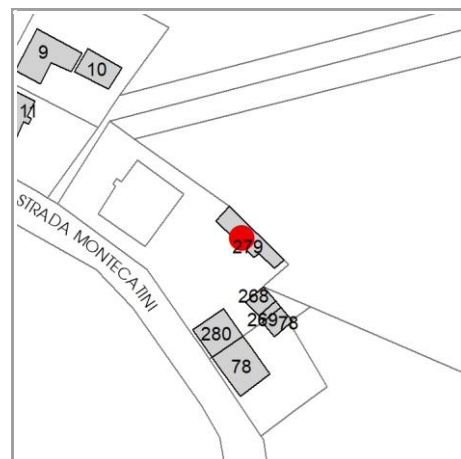
**FUNZIONE**

Funzione principale: fienile

Funzione secondaria ---

Stato di utilizzazione: non in uso

☒ Edificio produttivo agricolo dismesso



**CARATTERISTICHE DELL'EDIFICIO**

Numero di piani: 1

Numero di alloggi: 0

Superficie abitazione (mq): 0

Superficie altre funzioni (mq): 92

Epoca di costruzione: dal 1801 al 1900

Tipologia edilizia storica: **stalla e fienile**

☒ Coerenza con l'impianto storico originario

Integrità tipologica: originaria

Tipo di alterazione: ---

Stato di conservazione: scarso

Vincolo Monumentale D.Lgs. 42/2004: non presente

**VALUTAZIONE**

☐ Valore Storico Architettonico

☒ Valore Storico Culturale Testimoniale

☐ Valore Storico Culturale Testimoniale - Edilizia Minore

**NOTE**

## DOCUMENTAZIONE FOTOGRAFICA

Foto censimento 1985/1987



Foto censimento 2017/2020



# CENSIMENTO PATRIMONIO EDILIZIO 2021

## TERRITORIO RURALE

N° IDENTIFICATIVO SCHEDA: 3526

Codice nucleo: 212\_8dr

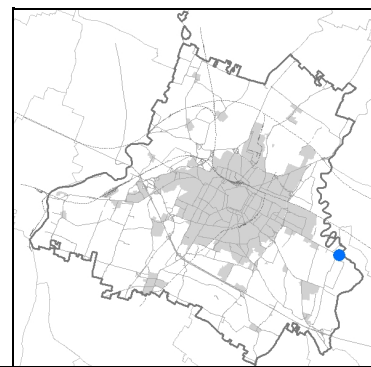


Foto aerea 2019 - C.G.R. s.p.a. Parma scala 1:5000



Foto aerea 2019 scala 1:2000



Estratto di mappa 2019 scala 1:2000



La perimetrazione del nucleo soprariportata è ai soli fini indicativi e non ha alcuna ricaduta normativa sulla base della disciplina di PUG.



Comune di Modena

**Codice nucleo: 212\_8dr**

nucleo recuperato

## LOCALIZZAZIONE

*Indirizzo:* STRADA MONTECATINI

*Numero civico:* 103

*Riferimenti catastali:* Foglio: 212

*Mappale:* 8

## FUNZIONI

- |   |  |   |   |
|---|--|---|---|
| <input checked="" type="checkbox"/> Residenza   | <input checked="" type="checkbox"/> Deposito | <input type="checkbox"/> Allevamento      | <input type="checkbox"/> Centro Aziendale           |
| <input type="checkbox"/> Serra/vivaio           | <input type="checkbox"/> Agriturismo         | <input type="checkbox"/> Maneggio         | <input type="checkbox"/> Impianto di trasformazione |
| <input type="checkbox"/> Altre attività econom. | <input type="checkbox"/> Fattoria didattica  | <input type="checkbox"/> Imp. tecnologico | <input type="checkbox"/> Attività agricola residua  |

*Note:*

## DESCRIZIONE DELL'IMPIANTO INSEDIATIVO

**Impianto storico**

*Numero edifici:* 11

*Numero edifici oggetto di indagine:* 9

- ☐ Vincolo Monumentale D.Lgs. 42/2004
- ☐ Vincolo Giardino di notevole interesse
- ☐ Presenza di edifici estranei all'impianto -

*Assetto morfologico:* disposizione libera

*Elementi componenti presenti:*

- |  |  |  |  |
|--|--|--|--|
| <input checked="" type="checkbox"/> recinzione | <input checked="" type="checkbox"/> manufatto funzionale | <input type="checkbox"/> albero singolo      | <input checked="" type="checkbox"/> alberatura a macchia |
| <input type="checkbox"/> pavimentazione        | <input checked="" type="checkbox"/> siepe                | <input type="checkbox"/> alberatura a filare | <input type="checkbox"/> altro                           |

*Note elementi:*

## RELAZIONI CON IL CONTESTO TERRITORIALE

*Tipo di accesso:* ☐ accesso indiretto ☒ accesso diretto da viabilità ☐ accesso tramite stradello

*Contesto paesaggistico:*

- |  |  |
|--|--|
| <input checked="" type="checkbox"/> appartenenza ad agglomerato rurale | <input type="checkbox"/> prossimità a territorio urbanizzato |
| <input type="checkbox"/> insediamento isolato                          | <input type="checkbox"/> prossimità ad infrastrutture        |
| <input type="checkbox"/> prossimità ad area produttiva                 | <input type="checkbox"/> prossimità a corso d'acqua          |

*Criticità ambientali:* assenti

## NOTE

**SCHEDA ANALITICA EDIFICIO**

**N. 3526**

Codice nucleo: 212\_8dr

Codice edificio: 24851

**LOCALIZZAZIONE**

Indirizzo: STRADA MONTECATINI

civico: 103

Riferimenti catastali 2019

Foglio: 212 Mappale: 268

Quartiere: 3 - BUON PASTORE - S.AGNESE - S.DAMASO

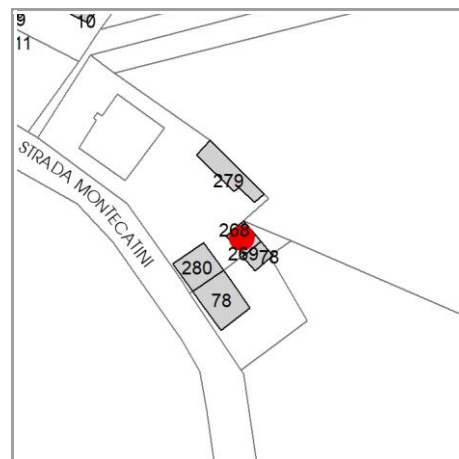
**FUNZIONE**

Funzione principale: deposito

Funzione secondaria ---

Stato di utilizzazione: in uso

☐ Edificio produttivo agricolo dismesso



**CARATTERISTICHE DELL'EDIFICIO**

Numero di piani: 1

Numero di alloggi: 0

Superficie abitazione (mq): 0

Superficie altre funzioni (mq): 30

Epoca di costruzione: dal 1801 al 1900

Tipologia edilizia storica: **fienile**

☒ Coerenza con l'impianto storico originario

Integrità tipologica: originaria

Tipo di alterazione: ---

Stato di conservazione: medio

Vincolo Monumentale D.Lgs. 42/2004: non presente

**VALUTAZIONE**

☐ Valore Storico Architettonico

☒ Valore Storico Culturale Testimoniale

☐ Valore Storico Culturale Testimoniale - Edilizia Minore

**NOTE**

## DOCUMENTAZIONE FOTOGRAFICA

Foto censimento 1985/1987



Foto censimento 2017/2020





# CENSIMENTO PATRIMONIO EDILIZIO 2021

## TERRITORIO RURALE

N° IDENTIFICATIVO SCHEDA: 3527

Codice nucleo: 212\_8dr

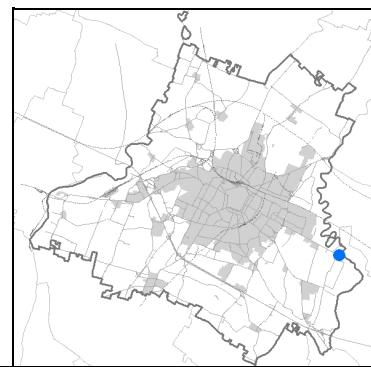
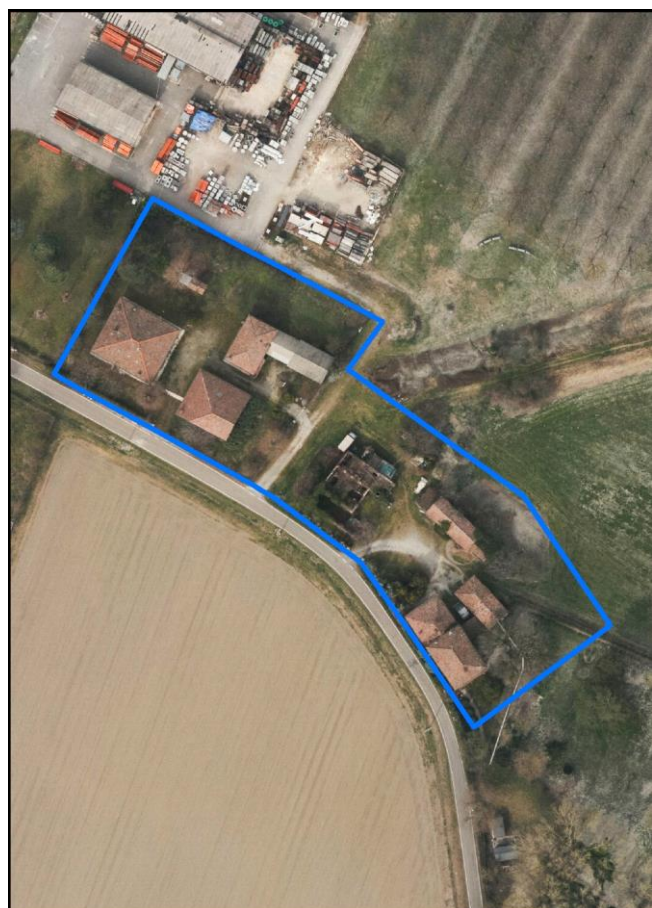


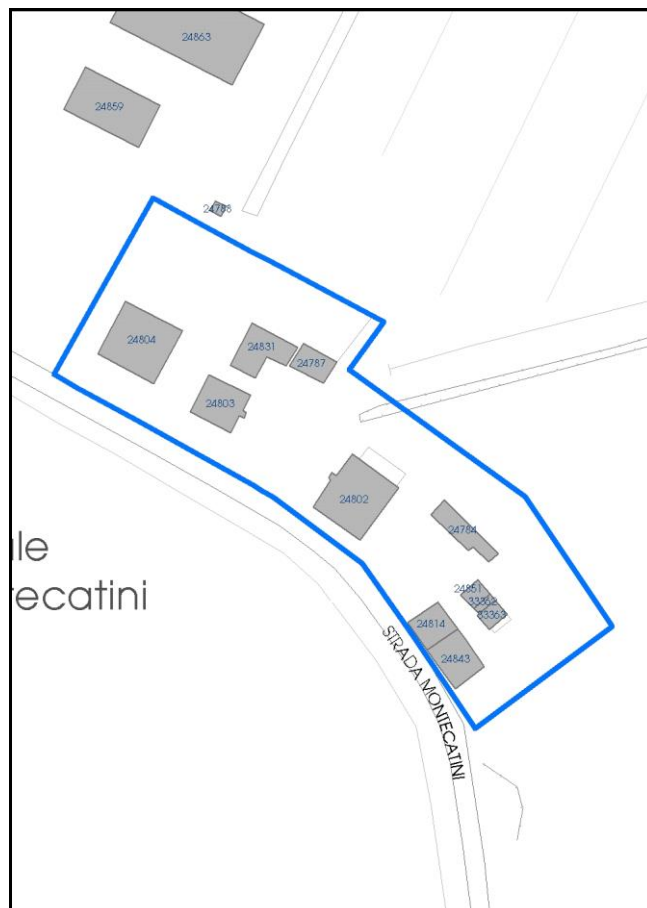
Foto aerea 2019 - C.G.R. s.p.a. Parma scala 1:5000



Foto aerea 2019 scala 1:2000



Estratto di mappa 2019 scala 1:2000



La perimetrazione del nucleo soprariportata è ai soli fini indicativi e non ha alcuna ricaduta normativa sulla base della disciplina di PUG.

Comune di Modena

**Codice nucleo: 212\_8dr**

nucleo recuperato

## LOCALIZZAZIONE

*Indirizzo:* STRADA MONTECATINI

*Numero civico:* 103

*Riferimenti catastali:* Foglio: 212

*Mappale:* 8

## FUNZIONI

- |   |  |   |   |
|---|--|---|---|
| <input checked="" type="checkbox"/> Residenza   | <input checked="" type="checkbox"/> Deposito | <input type="checkbox"/> Allevamento      | <input type="checkbox"/> Centro Aziendale           |
| <input type="checkbox"/> Serra/vivaio           | <input type="checkbox"/> Agriturismo         | <input type="checkbox"/> Maneggio         | <input type="checkbox"/> Impianto di trasformazione |
| <input type="checkbox"/> Altre attività econom. | <input type="checkbox"/> Fattoria didattica  | <input type="checkbox"/> Imp. tecnologico | <input type="checkbox"/> Attività agricola residua  |

*Note:*

## DESCRIZIONE DELL'IMPIANTO INSEDIATIVO

**Impianto storico**

*Numero edifici:* 11

*Numero edifici oggetto di indagine:* 9

- ☐ Vincolo Monumentale D.Lgs. 42/2004
- ☐ Vincolo Giardino di notevole interesse
- ☐ Presenza di edifici estranei all'impianto -

*Assetto morfologico:* disposizione libera

*Elementi componenti presenti:*

- |  |  |  |  |
|--|--|--|--|
| <input checked="" type="checkbox"/> recinzione | <input checked="" type="checkbox"/> manufatto funzionale | <input type="checkbox"/> albero singolo      | <input checked="" type="checkbox"/> alberatura a macchia |
| <input type="checkbox"/> pavimentazione        | <input checked="" type="checkbox"/> siepe                | <input type="checkbox"/> alberatura a filare | <input type="checkbox"/> altro                           |

*Note elementi:*

## RELAZIONI CON IL CONTESTO TERRITORIALE

*Tipo di accesso:* ☐ accesso indiretto ☒ accesso diretto da viabilità ☐ accesso tramite stradello

*Contesto paesaggistico:*

- |  |  |
|--|--|
| <input checked="" type="checkbox"/> appartenenza ad agglomerato rurale | <input type="checkbox"/> prossimità a territorio urbanizzato |
| <input type="checkbox"/> insediamento isolato                          | <input type="checkbox"/> prossimità ad infrastrutture        |
| <input type="checkbox"/> prossimità ad area produttiva                 | <input type="checkbox"/> prossimità a corso d'acqua          |

*Criticità ambientali:* assenti

## NOTE

**SCHEDA ANALITICA EDIFICIO**

**N. 3527**

Codice nucleo: 212\_8dr

Codice edificio: 24814

**LOCALIZZAZIONE**

Indirizzo: STRADA MONTECATINI

civico: 103

Riferimenti catastali 2019

Foglio: 212 Mappale: 280

Quartiere: 3 - BUON PASTORE - S.AGNESE - S.DAMASO

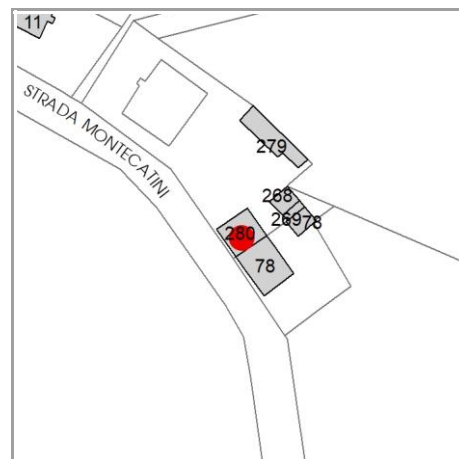
**FUNZIONE**

Funzione principale: residenza

Funzione secondaria ---

Stato di utilizzazione: in uso

☐ Edificio produttivo agricolo dismesso



**CARATTERISTICHE DELL'EDIFICIO**

Numero di piani: 2

Numero di alloggi: 1

Superficie abitazione (mq): 87

Superficie altre funzioni (mq): 0

Epoca di costruzione: fino al 1800

Tipologia edilizia storica: **casa colonica**

☒ Coerenza con l'impianto storico originario

Integrità tipologica: originaria

Tipo di alterazione: ---

Stato di conservazione: scarso

Vincolo Monumentale D.Lgs. 42/2004: non presente

**VALUTAZIONE**

☐ Valore Storico Architettonico

☒ Valore Storico Culturale Testimoniale

☐ Valore Storico Culturale Testimoniale - Edilizia Minore

**NOTE**



## DOCUMENTAZIONE FOTOGRAFICA

Foto censimento 1985/1987



Foto censimento 2017/2020



# CENSIMENTO PATRIMONIO EDILIZIO 2021

## TERRITORIO RURALE

N° IDENTIFICATIVO SCHEDA: 3528

Codice nucleo: 212\_8dr

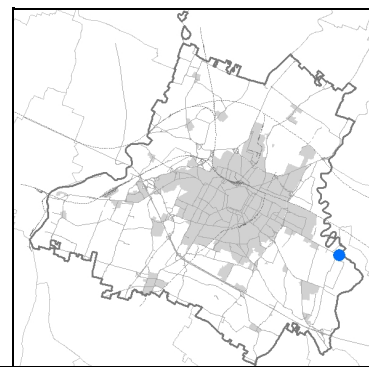


Foto aerea 2019 - C.G.R. s.p.a. Parma scala 1:5000



Foto aerea 2019 scala 1:2000



Estratto di mappa 2019 scala 1:2000



La perimetrazione del nucleo soprariportata è ai soli fini indicativi e non ha alcuna ricaduta normativa sulla base della disciplina di PUG.



Comune di Modena

**Codice nucleo: 212\_8dr**

nucleo recuperato

## LOCALIZZAZIONE

*Indirizzo:* STRADA MONTECATINI

*Numero civico:* 103

*Riferimenti catastali:* Foglio: 212

*Mappale:* 8

## FUNZIONI

- |   |  |   |   |
|---|--|---|---|
| <input checked="" type="checkbox"/> Residenza   | <input checked="" type="checkbox"/> Deposito | <input type="checkbox"/> Allevamento      | <input type="checkbox"/> Centro Aziendale           |
| <input type="checkbox"/> Serra/vivaio           | <input type="checkbox"/> Agriturismo         | <input type="checkbox"/> Maneggio         | <input type="checkbox"/> Impianto di trasformazione |
| <input type="checkbox"/> Altre attività econom. | <input type="checkbox"/> Fattoria didattica  | <input type="checkbox"/> Imp. tecnologico | <input type="checkbox"/> Attività agricola residua  |

*Note:*

## DESCRIZIONE DELL'IMPIANTO INSEDIATIVO

**Impianto storico**

*Numero edifici:* 11

*Numero edifici oggetto di indagine:* 9

- ☐ Vincolo Monumentale D.Lgs. 42/2004
- ☐ Vincolo Giardino di notevole interesse
- ☐ Presenza di edifici estranei all'impianto -

*Assetto morfologico:* disposizione libera

*Elementi componenti presenti:*

- |  |  |  |  |
|--|--|--|--|
| <input checked="" type="checkbox"/> recinzione | <input checked="" type="checkbox"/> manufatto funzionale | <input type="checkbox"/> albero singolo      | <input checked="" type="checkbox"/> alberatura a macchia |
| <input type="checkbox"/> pavimentazione        | <input checked="" type="checkbox"/> siepe                | <input type="checkbox"/> alberatura a filare | <input type="checkbox"/> altro                           |

*Note elementi:*

## RELAZIONI CON IL CONTESTO TERRITORIALE

*Tipo di accesso:* ☐ accesso indiretto ☒ accesso diretto da viabilità ☐ accesso tramite stradello

*Contesto paesaggistico:*

- |  |  |
|--|--|
| <input checked="" type="checkbox"/> appartenenza ad agglomerato rurale | <input type="checkbox"/> prossimità a territorio urbanizzato |
| <input type="checkbox"/> insediamento isolato                          | <input type="checkbox"/> prossimità ad infrastrutture        |
| <input type="checkbox"/> prossimità ad area produttiva                 | <input type="checkbox"/> prossimità a corso d'acqua          |

*Criticità ambientali:* assenti

## NOTE



**SCHEDA ANALITICA EDIFICIO**

**N. 3528**

Codice nucleo: 212\_8dr

Codice edificio: 24843

**LOCALIZZAZIONE**

Indirizzo: STRADA MONTECATINI

civico: 103

Riferimenti catastali 2019

Foglio: 212 Mappale: 78

Quartiere: 3 - BUON PASTORE - S.AGNESE - S.DAMASO

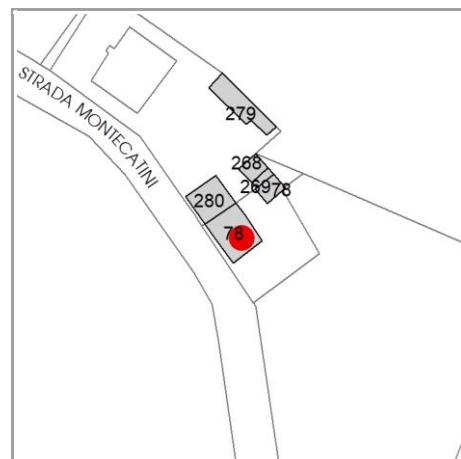
**FUNZIONE**

Funzione principale: residenza

Funzione secondaria ---

Stato di utilizzazione: in uso

☐ Edificio produttivo agricolo dismesso



**CARATTERISTICHE DELL'EDIFICIO**

Numero di piani: 3

Numero di alloggi: 1

Superficie abitazione (mq): 123

Superficie altre funzioni (mq): 0

Epoca di costruzione: dal 1801 al 1900

Tipologia edilizia storica: **edificio a blocco**

☒ Coerenza con l'impianto storico originario

Integrità tipologica: alterata

Tipo di alterazione: finiture

Stato di conservazione: buono

Vincolo Monumentale D.Lgs. 42/2004: non presente

**VALUTAZIONE**

☐ Valore Storico Architettonico

☒ Valore Storico Culturale Testimoniale

☐ Valore Storico Culturale Testimoniale - Edilizia Minore

**NOTE**

## DOCUMENTAZIONE FOTOGRAFICA

Foto censimento 1985/1987



Foto censimento 2017/2020





# CENSIMENTO PATRIMONIO EDILIZIO 2021

## TERRITORIO RURALE

N° IDENTIFICATIVO SCHEDA: 3529

Codice nucleo: 212\_84dr

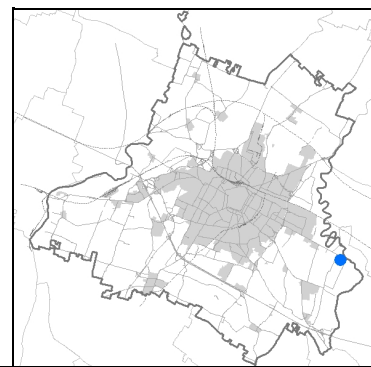


Foto aerea 2019 - C.G.R. s.p.a. Parma scala 1:5000




Foto aerea 2019 scala 1:2000



Estratto di mappa 2019 scala 1:2000



La perimetrazione del nucleo soprariportata è ai soli fini indicativi e non ha alcuna ricaduta normativa sulla base della disciplina di PUG.



Comune di Modena

**Codice nucleo: 212\_84dr**

nucleo recuperato

## LOCALIZZAZIONE

*Indirizzo:* STRADA MONTECATINI

*Numero civico:* 115

*Riferimenti catastali:* Foglio: 212

*Mappale:* 84

## FUNZIONI

- |   |  |   |   |
|---|--|---|---|
| <input checked="" type="checkbox"/> Residenza   | <input checked="" type="checkbox"/> Deposito | <input type="checkbox"/> Allevamento      | <input type="checkbox"/> Centro Aziendale           |
| <input type="checkbox"/> Serra/vivaio           | <input type="checkbox"/> Agriturismo         | <input type="checkbox"/> Maneggio         | <input type="checkbox"/> Impianto di trasformazione |
| <input type="checkbox"/> Altre attività econom. | <input type="checkbox"/> Fattoria didattica  | <input type="checkbox"/> Imp. tecnologico | <input type="checkbox"/> Attività agricola residua  |

*Note:*

## DESCRIZIONE DELL'IMPIANTO INSEDIATIVO

**Impianto storico**

*Numero edifici:* 3

*Numero edifici oggetto di indagine:* 1

- ☐ Vincolo Monumentale D.Lgs. 42/2004
- ☐ Vincolo Giardino di notevole interesse
- ☐ Presenza di edifici estranei all'impianto -

*Assetto morfologico:* corte aperta

*Elementi componenti presenti:*

- |  |   |  |  |
|--|---|--|--|
| <input checked="" type="checkbox"/> recinzione     | <input type="checkbox"/> manufatto funzionale | <input type="checkbox"/> albero singolo      | <input checked="" type="checkbox"/> alberatura a macchia |
| <input checked="" type="checkbox"/> pavimentazione | <input checked="" type="checkbox"/> siepe     | <input type="checkbox"/> alberatura a filare | <input type="checkbox"/> altro                           |

*Note elementi:*

## RELAZIONI CON IL CONTESTO TERRITORIALE

*Tipo di accesso:* ☐ accesso indiretto ☒ accesso diretto da viabilità ☐ accesso tramite stradello

*Contesto paesaggistico:*

- |   |  |
|---|--|
| <input type="checkbox"/> appartenenza ad agglomerato rurale | <input type="checkbox"/> prossimità a territorio urbanizzato |
| <input checked="" type="checkbox"/> insediamento isolato    | <input type="checkbox"/> prossimità ad infrastrutture        |
| <input type="checkbox"/> prossimità ad area produttiva      | <input type="checkbox"/> prossimità a corso d'acqua          |

*Criticità ambientali:* assenti

## NOTE

**SCHEDA ANALITICA EDIFICIO**

**N. 3529**

Codice nucleo: 212\_84dr

Codice edificio: 24819

**LOCALIZZAZIONE**

*Indirizzo:* STRADA MONTECATINI

*civico:* 115

*Riferimenti catastali 2019*

*Foglio:* 212 *Mappale:* 84

*Quartiere:* 3 - BUON PASTORE - S.AGNESE - S.DAMASO

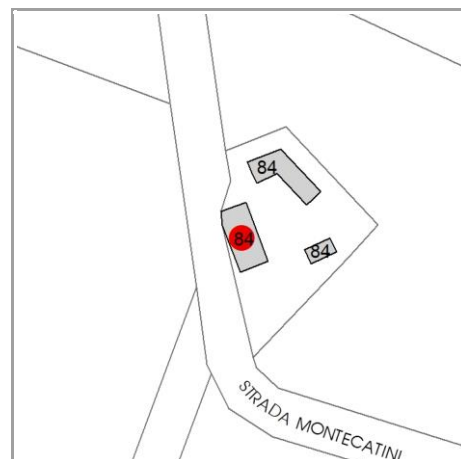
**FUNZIONE**

*Funzione principale:* residenza

*Funzione secondaria* ---

*Stato di utilizzazione:* in uso

☐ *Edificio produttivo agricolo dismesso*



**CARATTERISTICHE DELL'EDIFICIO**

*Numero di piani:* 3

*Numero di alloggi:* 3

*Superficie abitazione (mq):* 129

*Superficie altre funzioni (mq):* 0

*Epoca di costruzione:* dal 1801 al 1900

*Tipologia edilizia storica:* **casa colonica**

☒ *Coerenza con l'impianto storico originario*

*Integrità tipologica:* alterata

*Tipo di alterazione:* finiture

*Stato di conservazione:* buono

*Vincolo Monumentale D.Lgs. 42/2004:* non presente

**VALUTAZIONE**

☐ Valore Storico Architettonico

☒ Valore Storico Culturale Testimoniale

☐ Valore Storico Culturale Testimoniale - Edilizia Minore

**NOTE**

pannelli fotovoltaici integrati nella copertura

## DOCUMENTAZIONE FOTOGRAFICA

Foto censimento 1985/1987



Foto censimento 2017/2020





# CENSIMENTO PATRIMONIO EDILIZIO 2021

## TERRITORIO RURALE

N° IDENTIFICATIVO SCHEDA: 3530

Codice nucleo: 212\_318d

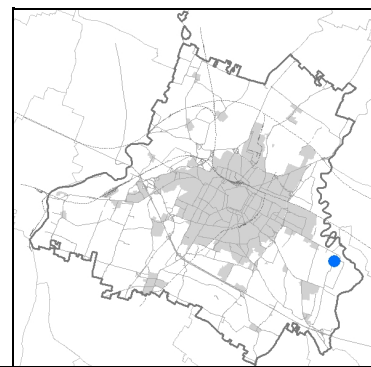


Foto aerea 2019 - C.G.R. s.p.a. Parma scala 1:5000

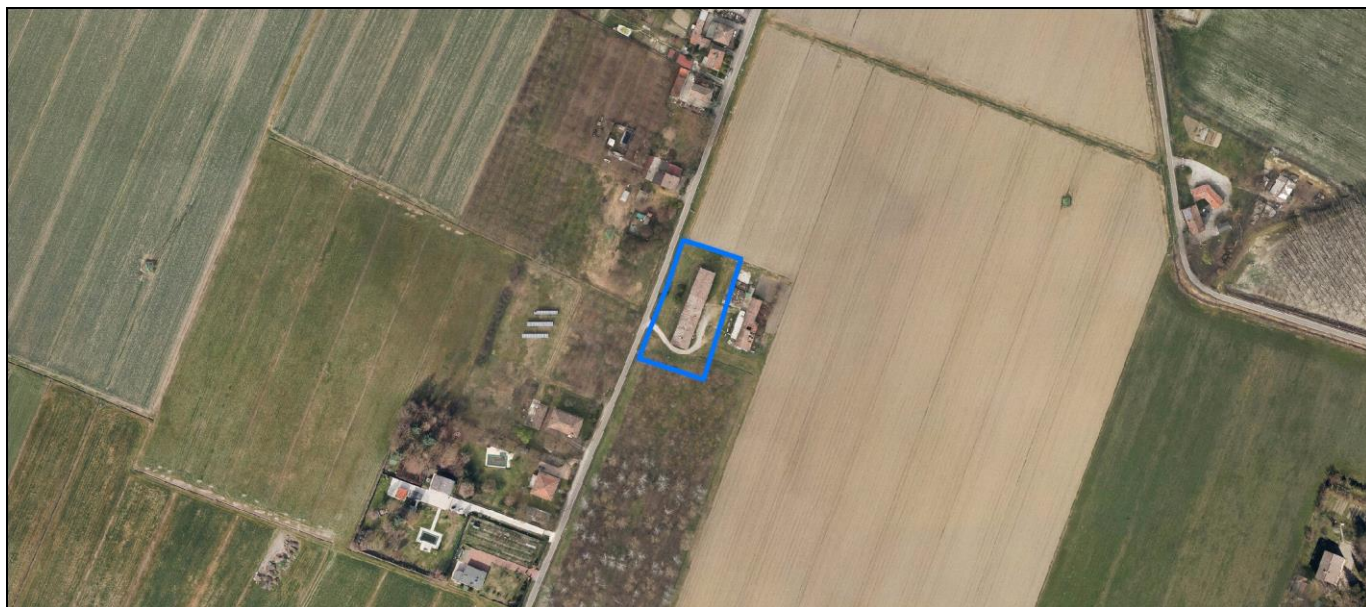

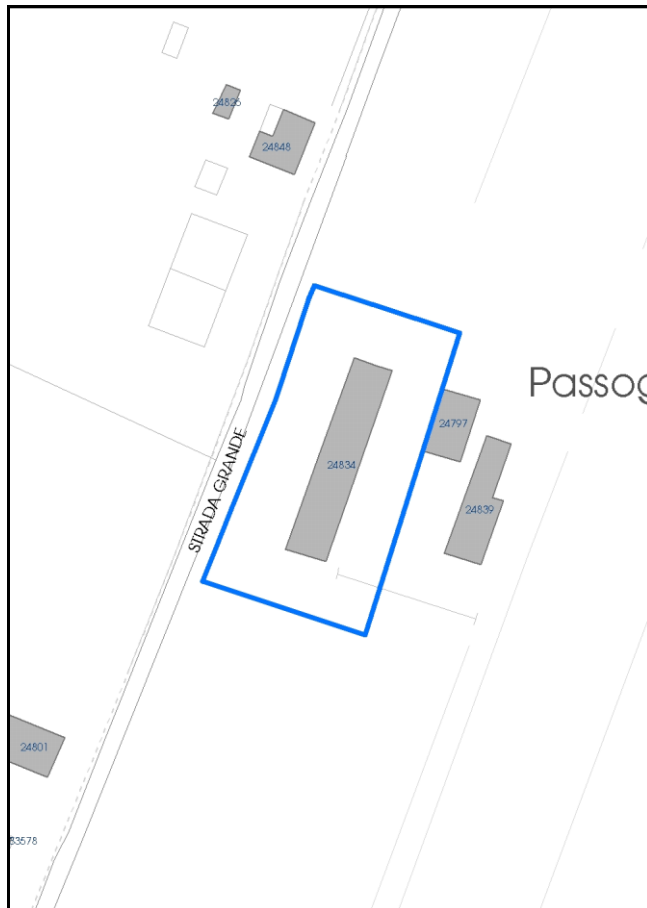


Foto aerea 2019 scala 1:2000



Estratto di mappa 2019 scala 1:2000



La perimetrazione del nucleo soprariportata è ai soli fini indicativi e non ha alcuna ricaduta normativa sulla base della disciplina di PUG.

Comune di Modena

**Codice nucleo: 212\_318d**

nucleo dismesso

## LOCALIZZAZIONE

*Indirizzo:* STRADA GRANDE

*Numero civico:* 31

*Riferimenti catastali:* Foglio: 212

*Mappale:* 102

## FUNZIONI

- |   |   |   |   |
|---|---|---|---|
| <input checked="" type="checkbox"/> Residenza   | <input type="checkbox"/> Deposito           | <input type="checkbox"/> Allevamento      | <input type="checkbox"/> Centro Aziendale           |
| <input type="checkbox"/> Serra/vivaio           | <input type="checkbox"/> Agriturismo        | <input type="checkbox"/> Maneggio         | <input type="checkbox"/> Impianto di trasformazione |
| <input type="checkbox"/> Altre attività econom. | <input type="checkbox"/> Fattoria didattica | <input type="checkbox"/> Imp. tecnologico | <input type="checkbox"/> Attività agricola residua  |

*Note:*

## DESCRIZIONE DELL'IMPIANTO INSEDIATIVO

**Impianto storico**

*Numero edifici:* 1

*Numero edifici oggetto di indagine:* 1

- ☐ Vincolo Monumentale D.Lgs. 42/2004
- ☐ Vincolo Giardino di notevole interesse
- ☐ Presenza di edifici estranei all'impianto -

*Assetto morfologico:* cortile

*Elementi componenti presenti:*

- |   |   |  |   |
|---|---|--|---|
| <input type="checkbox"/> recinzione     | <input type="checkbox"/> manufatto funzionale | <input type="checkbox"/> albero singolo      | <input type="checkbox"/> alberatura a macchia |
| <input type="checkbox"/> pavimentazione | <input type="checkbox"/> siepe                | <input type="checkbox"/> alberatura a filare | <input type="checkbox"/> altro                |

*Note elementi:*

## RELAZIONI CON IL CONTESTO TERRITORIALE

*Tipo di accesso:* ☐ accesso indiretto ☐ accesso diretto da viabilità ☐ accesso tramite stradello

*Contesto paesaggistico:*

- |  |  |
|--|--|
| <input checked="" type="checkbox"/> appartenenza ad agglomerato rurale | <input type="checkbox"/> prossimità a territorio urbanizzato |
| <input type="checkbox"/> insediamento isolato                          | <input type="checkbox"/> prossimità ad infrastrutture        |
| <input type="checkbox"/> prossimità ad area produttiva                 | <input type="checkbox"/> prossimità a corso d'acqua          |

*Criticità ambientali:* assenti

## NOTE

**SCHEDA ANALITICA EDIFICIO**

**N. 3530**

Codice nucleo: 212\_318d

Codice edificio: 24834

**LOCALIZZAZIONE**

Indirizzo: STRADA GRANDE

civico: 31

Riferimenti catastali 2019

Foglio: 212 Mappale: 101

Quartiere: 3 - BUON PASTORE - S.AGNESE - S.DAMASO

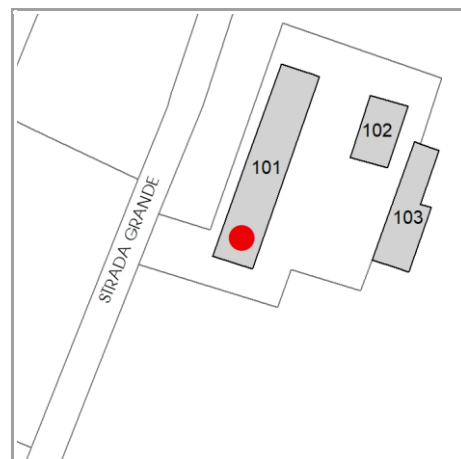
**FUNZIONE**

Funzione principale: residenza

Funzione secondaria: deposito

Stato di utilizzazione: non in uso

☐ Edificio produttivo agricolo dismesso



**CARATTERISTICHE DELL'EDIFICIO**

Numero di piani:

Numero di alloggi: 1

Superficie abitazione (mq): 0

Superficie altre funzioni (mq): 0

Epoca di costruzione: dal 1801 al 1900

Tipologia edilizia storica: **edificio a porta morta**

☒ Coerenza con l'impianto storico originario

Integrità tipologica:

Tipo di alterazione: ---

Stato di conservazione: scarso

Vincolo Monumentale D.Lgs. 42/2004: non presente

**VALUTAZIONE**

☐ Valore Storico Architettonico

☒ Valore Storico Culturale Testimoniale

☐ Valore Storico Culturale Testimoniale - Edilizia Minore

**NOTE**



## DOCUMENTAZIONE FOTOGRAFICA

Foto censimento 1985/1987



Foto censimento 2017/2020

# CENSIMENTO PATRIMONIO EDILIZIO 2021

## TERRITORIO RURALE

N° IDENTIFICATIVO SCHEDA: 3531

Codice nucleo: 212\_366

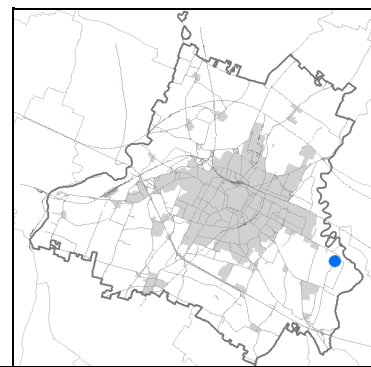


Foto aerea 2019 - C.G.R. s.p.a. Parma scala 1:5000


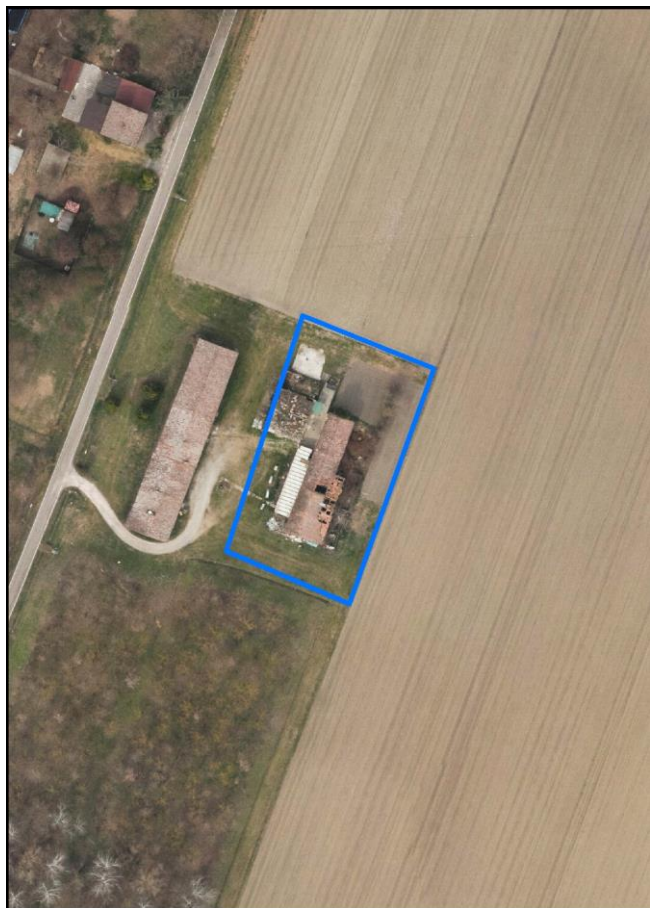
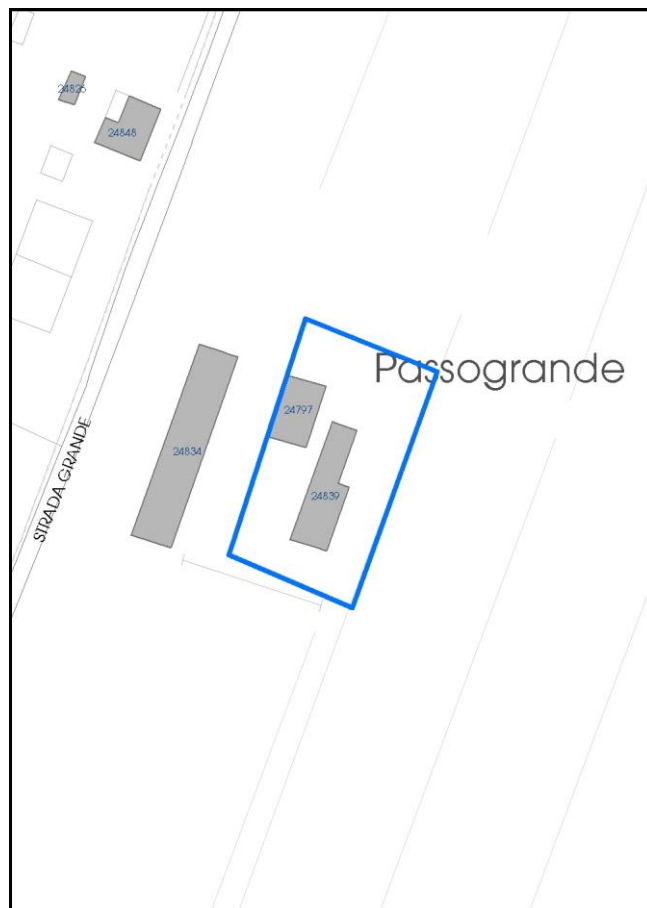


Foto aerea 2019 scala 1:2000



Estratto di mappa 2019 scala 1:2000



La perimetrazione del nucleo soprariportata è ai soli fini indicativi e non ha alcuna ricaduta normativa sulla base della disciplina di PUG.

Comune di Modena

**Codice nucleo: 212\_366**

nucleo dismesso

## LOCALIZZAZIONE

*Indirizzo:* STRADA GRANDE

*Numero civico:* 31

*Riferimenti catastali:* Foglio: 212

*Mappale:* 102

## FUNZIONI

- |   |  |   |   |
|---|--|---|---|
| <input type="checkbox"/> Residenza              | <input checked="" type="checkbox"/> Deposito | <input type="checkbox"/> Allevamento      | <input type="checkbox"/> Centro Aziendale           |
| <input type="checkbox"/> Serra/vivaio           | <input type="checkbox"/> Agriturismo         | <input type="checkbox"/> Maneggio         | <input type="checkbox"/> Impianto di trasformazione |
| <input type="checkbox"/> Altre attività econom. | <input type="checkbox"/> Fattoria didattica  | <input type="checkbox"/> Imp. tecnologico | <input type="checkbox"/> Attività agricola residua  |

*Note:*

## DESCRIZIONE DELL'IMPIANTO INSEDIATIVO

**Impianto storico**

*Numero edifici:* 2

*Numero edifici oggetto di indagine:* 1

- ☐ Vincolo Monumentale D.Lgs. 42/2004
- ☐ Vincolo Giardino di notevole interesse
- ☐ Presenza di edifici estranei all'impianto -

*Assetto morfologico:* cortile

*Elementi componenti presenti:*

- |   |   |  |   |
|---|---|--|---|
| <input type="checkbox"/> recinzione     | <input type="checkbox"/> manufatto funzionale | <input checked="" type="checkbox"/> albero singolo | <input type="checkbox"/> alberatura a macchia |
| <input type="checkbox"/> pavimentazione | <input type="checkbox"/> siepe                | <input type="checkbox"/> alberatura a filare       | <input type="checkbox"/> altro                |

*Note elementi:*

## RELAZIONI CON IL CONTESTO TERRITORIALE

*Tipo di accesso:* ☒ accesso indiretto ☐ accesso diretto da viabilità ☐ accesso tramite stradello

*Contesto paesaggistico:*

- |   |  |
|---|--|
| <input type="checkbox"/> appartenenza ad agglomerato rurale | <input type="checkbox"/> prossimità a territorio urbanizzato |
| <input checked="" type="checkbox"/> insediamento isolato    | <input type="checkbox"/> prossimità ad infrastrutture        |
| <input type="checkbox"/> prossimità ad area produttiva      | <input type="checkbox"/> prossimità a corso d'acqua          |

*Criticità ambientali:* assenti

## NOTE



**SCHEDA ANALITICA EDIFICIO**

**N. 3531**

Codice nucleo: 212\_366

Codice edificio: 24797

**LOCALIZZAZIONE**

Indirizzo: STRADA GRANDE

civico: 31

Riferimenti catastali 2019

Foglio: 212 Mappale: 102

Quartiere: 3 - BUON PASTORE - S.AGNESE - S.DAMASO

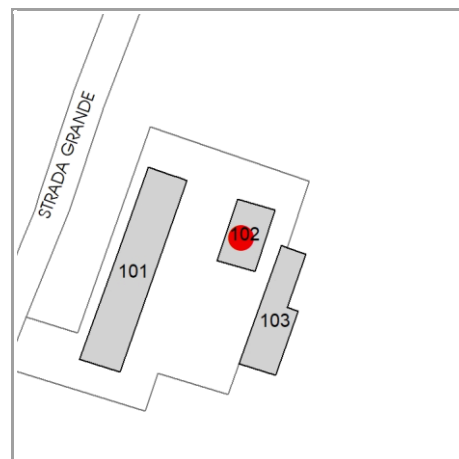
**FUNZIONE**

Funzione principale: deposito

Funzione secondaria ---

Stato di utilizzazione: non in uso

☐ Edificio produttivo agricolo dismesso



**CARATTERISTICHE DELL'EDIFICIO**

Numero di piani: 1

Numero di alloggi: 1

Superficie abitazione (mq): 0

Superficie altre funzioni (mq): 170

Epoca di costruzione: dal 1801 al 1900

Tipologia edilizia storica: **stalla e fienile**

☒ Coerenza con l'impianto storico originario

Integrità tipologica: originaria

Tipo di alterazione: ---

Stato di conservazione: rudere

Vincolo Monumentale D.Lgs. 42/2004: non presente

**VALUTAZIONE**

☐ Valore Storico Architettonico

☒ Valore Storico Culturale Testimoniale

☐ Valore Storico Culturale Testimoniale - Edilizia Minore

**NOTE**

## DOCUMENTAZIONE FOTOGRAFICA

Foto censimento 1985/1987



Foto censimento 2017/2020

# CENSIMENTO PATRIMONIO EDILIZIO 2021

## TERRITORIO RURALE

N° IDENTIFICATIVO SCHEDA: 3532

Codice nucleo: 212\_111dr

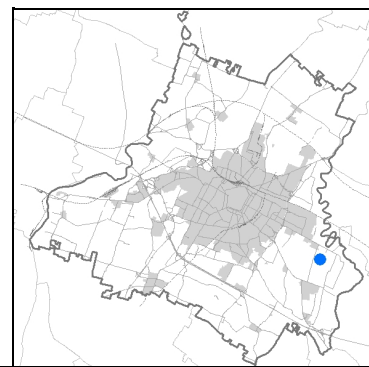


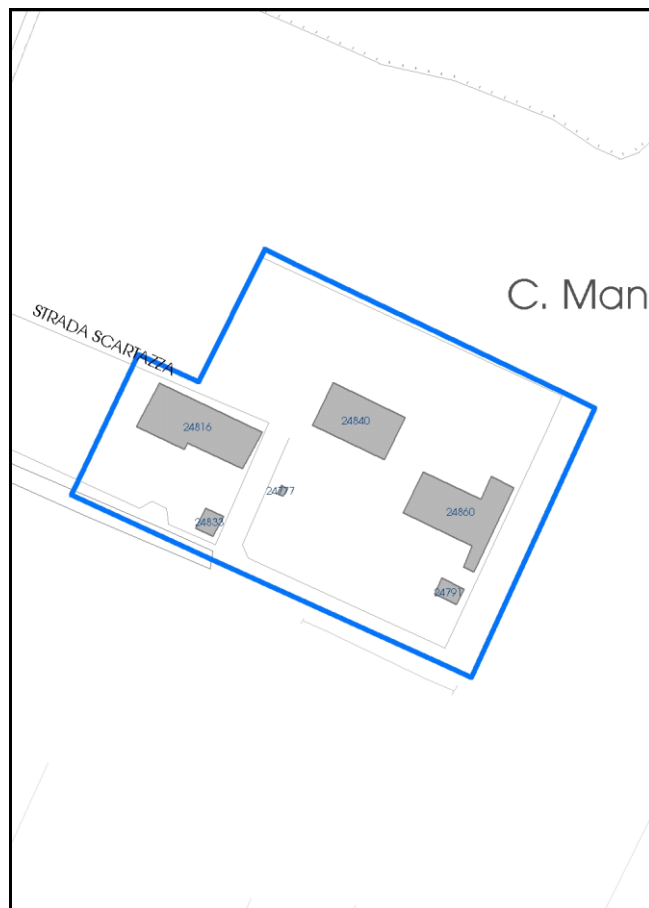
Foto aerea 2019 - C.G.R. s.p.a. Parma scala 1:5000



Foto aerea 2019 scala 1:2000



Estratto di mappa 2019 scala 1:2000



La perimetrazione del nucleo soprariportata è ai soli fini indicativi e non ha alcuna ricaduta normativa sulla base della disciplina di PUG.



Comune di Modena

**Codice nucleo: 212\_111dr**

nucleo recuperato

## LOCALIZZAZIONE

*Indirizzo:* STRADA SCARTAZZA

*Numero civico:* 65

*Riferimenti catastali:* Foglio: 212

*Mappale:* 111

## FUNZIONI

- |   |   |   |   |
|---|---|---|---|
| <input checked="" type="checkbox"/> Residenza   | <input type="checkbox"/> Deposito           | <input type="checkbox"/> Allevamento      | <input type="checkbox"/> Centro Aziendale           |
| <input type="checkbox"/> Serra/vivaio           | <input type="checkbox"/> Agriturismo        | <input type="checkbox"/> Maneggio         | <input type="checkbox"/> Impianto di trasformazione |
| <input type="checkbox"/> Altre attività econom. | <input type="checkbox"/> Fattoria didattica | <input type="checkbox"/> Imp. tecnologico | <input type="checkbox"/> Attività agricola residua  |

*Note:*

## DESCRIZIONE DELL'IMPIANTO INSEDIATIVO

**Impianto storico**

*Numero edifici:* 6

*Numero edifici oggetto di indagine:* 3

- ☐ Vincolo Monumentale D.Lgs. 42/2004
- ☐ Vincolo Giardino di notevole interesse
- ☐ Presenza di edifici estranei all'impianto -

*Assetto morfologico:* disposizione libera

*Elementi componenti presenti:*

- |   |  |  |  |
|---|--|--|--|
| <input type="checkbox"/> recinzione     | <input checked="" type="checkbox"/> manufatto funzionale | <input type="checkbox"/> albero singolo      | <input checked="" type="checkbox"/> alberatura a macchia |
| <input type="checkbox"/> pavimentazione | <input checked="" type="checkbox"/> siepe                | <input type="checkbox"/> alberatura a filare | <input type="checkbox"/> altro                           |

*Note elementi:*

## RELAZIONI CON IL CONTESTO TERRITORIALE

*Tipo di accesso:* ☐ accesso indiretto ☐ accesso diretto da viabilità ☒ accesso tramite stradello

*Contesto paesaggistico:*

- |   |  |
|---|--|
| <input type="checkbox"/> appartenenza ad agglomerato rurale | <input type="checkbox"/> prossimità a territorio urbanizzato   |
| <input checked="" type="checkbox"/> insediamento isolato    | <input type="checkbox"/> prossimità ad infrastrutture          |
| <input type="checkbox"/> prossimità ad area produttiva      | <input checked="" type="checkbox"/> prossimità a corso d'acqua |

*Criticità ambientali:* assenti

## NOTE

**SCHEDA ANALITICA EDIFICIO**

**N. 3532**

Codice nucleo: 212\_111dr

Codice edificio: 24816

**LOCALIZZAZIONE**

Indirizzo: STRADA SCARTAZZA

civico: 65

Riferimenti catastali 2019

Foglio: 212 Mappale: 106

Quartiere: 3 - BUON PASTORE - S.AGNESE - S.DAMASO

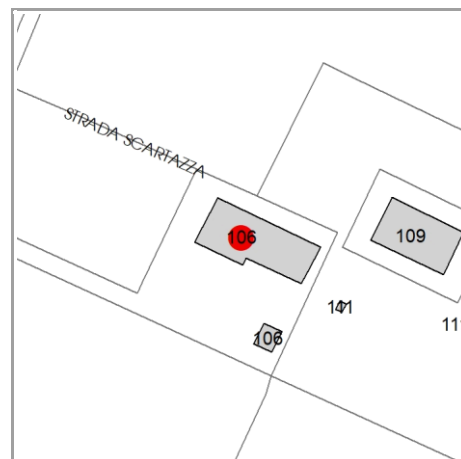
**FUNZIONE**

Funzione principale: residenza

Funzione secondaria ---

Stato di utilizzazione: in uso

☐ Edificio produttivo agricolo dismesso



**CARATTERISTICHE DELL'EDIFICIO**

Numero di piani: 2

Numero di alloggi: 1

Superficie abitazione (mq): 360

Superficie altre funzioni (mq): 0

Epoca di costruzione: dal 1801 al 1900

Tipologia edilizia storica: **stalla e fienile**

☒ Coerenza con l'impianto storico originario

Integrità tipologica: alterata

Tipo di alterazione: finiture

Stato di conservazione: buono

Vincolo Monumentale D.Lgs. 42/2004: non presente

**VALUTAZIONE**

☐ Valore Storico Architettonico

☒ Valore Storico Culturale Testimoniale

☐ Valore Storico Culturale Testimoniale - Edilizia Minore

**NOTE**

## DOCUMENTAZIONE FOTOGRAFICA

Foto censimento 1985/1987



Foto censimento 2017/2020





# CENSIMENTO PATRIMONIO EDILIZIO 2021

## TERRITORIO RURALE

N° IDENTIFICATIVO SCHEDA: 3533

Codice nucleo: 212\_111dr

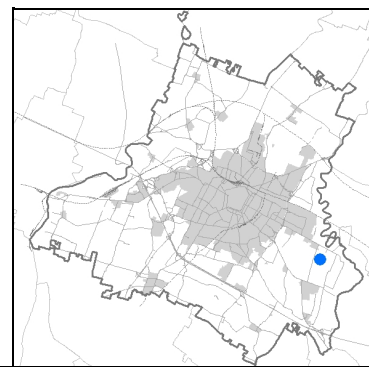


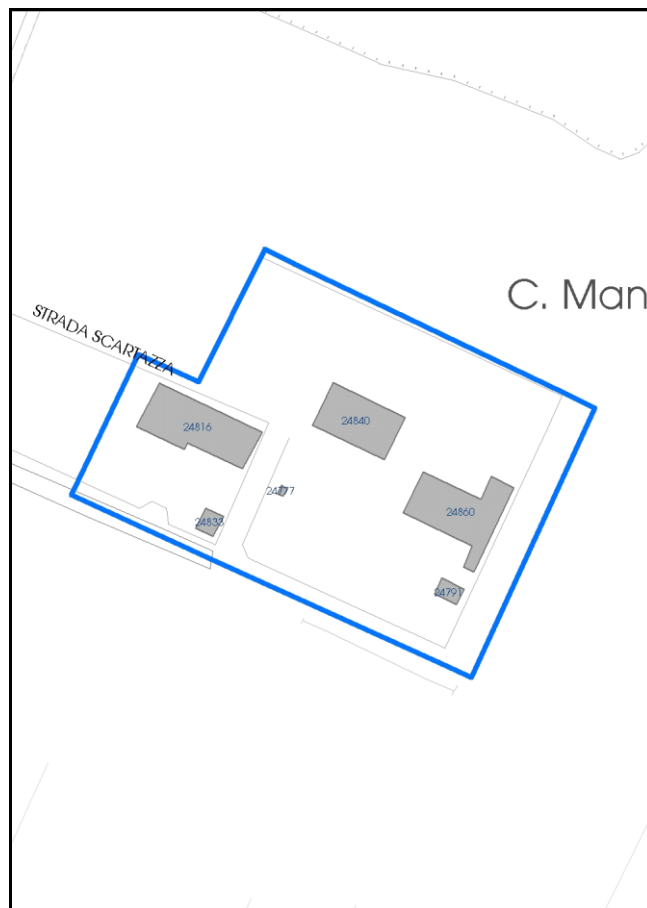
Foto aerea 2019 - C.G.R. s.p.a. Parma scala 1:5000



Foto aerea 2019 scala 1:2000



Estratto di mappa 2019 scala 1:2000



La perimetrazione del nucleo soprariportata è ai soli fini indicativi e non ha alcuna ricaduta normativa sulla base della disciplina di PUG.

Comune di Modena

**Codice nucleo: 212\_111dr**

nucleo recuperato

## LOCALIZZAZIONE

*Indirizzo:* STRADA SCARTAZZA

*Numero civico:* 65

*Riferimenti catastali:* Foglio: 212

*Mappale:* 111

## FUNZIONI

- |   |   |   |   |
|---|---|---|---|
| <input checked="" type="checkbox"/> Residenza   | <input type="checkbox"/> Deposito           | <input type="checkbox"/> Allevamento      | <input type="checkbox"/> Centro Aziendale           |
| <input type="checkbox"/> Serra/vivaio           | <input type="checkbox"/> Agriturismo        | <input type="checkbox"/> Maneggio         | <input type="checkbox"/> Impianto di trasformazione |
| <input type="checkbox"/> Altre attività econom. | <input type="checkbox"/> Fattoria didattica | <input type="checkbox"/> Imp. tecnologico | <input type="checkbox"/> Attività agricola residua  |

*Note:*

## DESCRIZIONE DELL'IMPIANTO INSEDIATIVO

**Impianto storico**

*Numero edifici:* 6

*Numero edifici oggetto di indagine:* 3

- ☐ Vincolo Monumentale D.Lgs. 42/2004
- ☐ Vincolo Giardino di notevole interesse
- ☐ Presenza di edifici estranei all'impianto -

*Assetto morfologico:* disposizione libera

*Elementi componenti presenti:*

- |   |  |  |  |
|---|--|--|--|
| <input type="checkbox"/> recinzione     | <input checked="" type="checkbox"/> manufatto funzionale | <input type="checkbox"/> albero singolo      | <input checked="" type="checkbox"/> alberatura a macchia |
| <input type="checkbox"/> pavimentazione | <input checked="" type="checkbox"/> siepe                | <input type="checkbox"/> alberatura a filare | <input type="checkbox"/> altro                           |

*Note elementi:*

## RELAZIONI CON IL CONTESTO TERRITORIALE

*Tipo di accesso:* ☐ accesso indiretto ☐ accesso diretto da viabilità ☒ accesso tramite stradello

*Contesto paesaggistico:*

- |   |  |
|---|--|
| <input type="checkbox"/> appartenenza ad agglomerato rurale | <input type="checkbox"/> prossimità a territorio urbanizzato   |
| <input checked="" type="checkbox"/> insediamento isolato    | <input type="checkbox"/> prossimità ad infrastrutture          |
| <input type="checkbox"/> prossimità ad area produttiva      | <input checked="" type="checkbox"/> prossimità a corso d'acqua |

*Criticità ambientali:* assenti

## NOTE

**SCHEDA ANALITICA EDIFICIO**

**N. 3533**

Codice nucleo: 212\_111dr

Codice edificio: 24840

**LOCALIZZAZIONE**

Indirizzo: STRADA SCARTAZZA

civico: 65

Riferimenti catastali 2019

Foglio: 212 Mappale: 109

Quartiere: 3 - BUON PASTORE - S.AGNESE - S.DAMASO

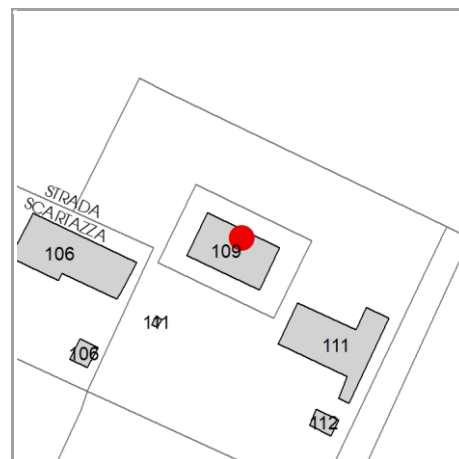
**FUNZIONE**

Funzione principale: residenza

Funzione secondaria ---

Stato di utilizzazione: in uso

☐ Edificio produttivo agricolo dismesso



**CARATTERISTICHE DELL'EDIFICIO**

Numero di piani: 2

Numero di alloggi: 1

Superficie abitazione (mq): 262

Superficie altre funzioni (mq): 0

Epoca di costruzione: dal 1801 al 1900

Tipologia edilizia storica: **casa padronale**

☒ Coerenza con l'impianto storico originario

Integrità tipologica: originaria

Tipo di alterazione: ---

Stato di conservazione: buono

Vincolo Monumentale D.Lgs. 42/2004: non presente

**VALUTAZIONE**

☐ Valore Storico Architettonico

☒ Valore Storico Culturale Testimoniale

☐ Valore Storico Culturale Testimoniale - Edilizia Minore

**NOTE**



## DOCUMENTAZIONE FOTOGRAFICA

Foto censimento 1985/1987



Foto censimento 2017/2020



# CENSIMENTO PATRIMONIO EDILIZIO 2021

## TERRITORIO RURALE

N° IDENTIFICATIVO SCHEDA: 3534

Codice nucleo: 212\_111dr

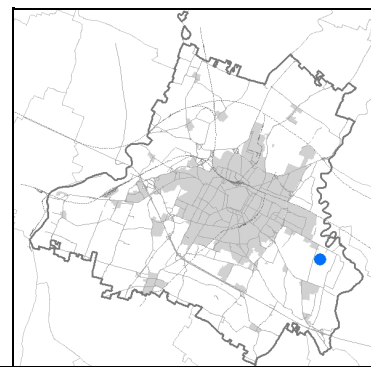


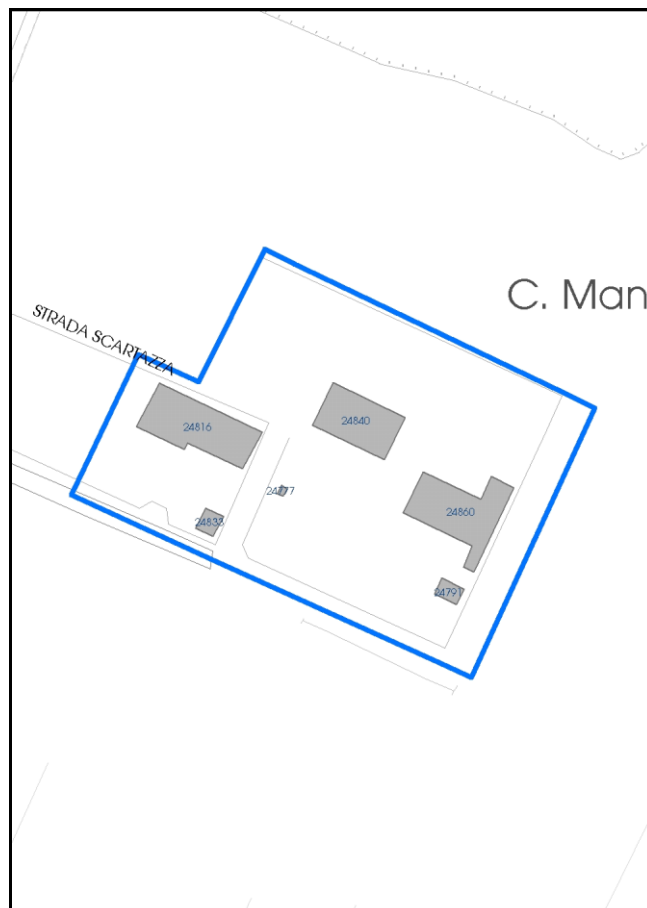
Foto aerea 2019 - C.G.R. s.p.a. Parma scala 1:5000



Foto aerea 2019 scala 1:2000



Estratto di mappa 2019 scala 1:2000



La perimetrazione del nucleo soprariportata è ai soli fini indicativi e non ha alcuna ricaduta normativa sulla base della disciplina di PUG.



Comune di Modena

**Codice nucleo: 212\_111dr**

nucleo recuperato

## LOCALIZZAZIONE

*Indirizzo:* STRADA SCARTAZZA

*Numero civico:* 65

*Riferimenti catastali:* Foglio: 212

*Mappale:* 111

## FUNZIONI

- |   |   |   |   |
|---|---|---|---|
| <input checked="" type="checkbox"/> Residenza   | <input type="checkbox"/> Deposito           | <input type="checkbox"/> Allevamento      | <input type="checkbox"/> Centro Aziendale           |
| <input type="checkbox"/> Serra/vivaio           | <input type="checkbox"/> Agriturismo        | <input type="checkbox"/> Maneggio         | <input type="checkbox"/> Impianto di trasformazione |
| <input type="checkbox"/> Altre attività econom. | <input type="checkbox"/> Fattoria didattica | <input type="checkbox"/> Imp. tecnologico | <input type="checkbox"/> Attività agricola residua  |

*Note:*

## DESCRIZIONE DELL'IMPIANTO INSEDIATIVO

**Impianto storico**

*Numero edifici:* 6

*Numero edifici oggetto di indagine:* 3

- ☐ Vincolo Monumentale D.Lgs. 42/2004
- ☐ Vincolo Giardino di notevole interesse
- ☐ Presenza di edifici estranei all'impianto -

*Assetto morfologico:* disposizione libera

*Elementi componenti presenti:*

- |   |  |  |  |
|---|--|--|--|
| <input type="checkbox"/> recinzione     | <input checked="" type="checkbox"/> manufatto funzionale | <input type="checkbox"/> albero singolo      | <input checked="" type="checkbox"/> alberatura a macchia |
| <input type="checkbox"/> pavimentazione | <input checked="" type="checkbox"/> siepe                | <input type="checkbox"/> alberatura a filare | <input type="checkbox"/> altro                           |

*Note elementi:*

## RELAZIONI CON IL CONTESTO TERRITORIALE

*Tipo di accesso:* ☐ accesso indiretto ☐ accesso diretto da viabilità ☒ accesso tramite stradello

*Contesto paesaggistico:*

- |   |  |
|---|--|
| <input type="checkbox"/> appartenenza ad agglomerato rurale | <input type="checkbox"/> prossimità a territorio urbanizzato   |
| <input checked="" type="checkbox"/> insediamento isolato    | <input type="checkbox"/> prossimità ad infrastrutture          |
| <input type="checkbox"/> prossimità ad area produttiva      | <input checked="" type="checkbox"/> prossimità a corso d'acqua |

*Criticità ambientali:* assenti

## NOTE



**SCHEDA ANALITICA EDIFICIO**

**N. 3534**

Codice nucleo: 212\_111dr

Codice edificio: 24860

**LOCALIZZAZIONE**

Indirizzo: STRADA SCARTAZZA

civico: 65

Riferimenti catastali 2019

Foglio: 212 Mappale: 111

Quartiere: 3 - BUON PASTORE - S.AGNESE - S.DAMASO

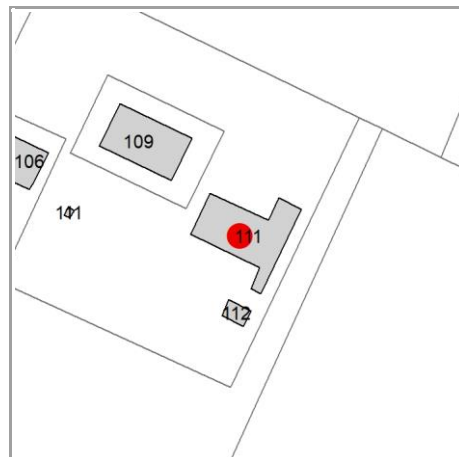
**FUNZIONE**

Funzione principale: residenza

Funzione secondaria ---

Stato di utilizzazione: in uso

☐ Edificio produttivo agricolo dismesso



**CARATTERISTICHE DELL'EDIFICIO**

Numero di piani: 2

Numero di alloggi: 1

Superficie abitazione (mq): 346

Superficie altre funzioni (mq): 0

Epoca di costruzione: dal 1801 al 1900

Tipologia edilizia storica: **casa padronale**

☒ Coerenza con l'impianto storico originario

Integrità tipologica: alterata

Tipo di alterazione: alterazione dell'involucro

Stato di conservazione: buono

Vincolo Monumentale D.Lgs. 42/2004: non presente

**VALUTAZIONE**

☐ Valore Storico Architettonico

☒ Valore Storico Culturale Testimoniale

☐ Valore Storico Culturale Testimoniale - Edilizia Minore

**NOTE**

pannelli fotovoltaici integrati nella copertura

## DOCUMENTAZIONE FOTOGRAFICA

Foto censimento 1985/1987



Foto censimento 2017/2020





# CENSIMENTO PATRIMONIO EDILIZIO 2021

## TERRITORIO RURALE

N° IDENTIFICATIVO SCHEDA: 3535

Codice nucleo: 212\_125dr

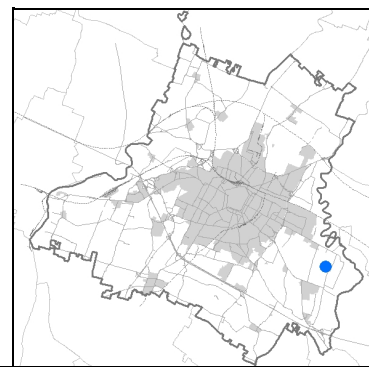


Foto aerea 2019 - C.G.R. s.p.a. Parma scala 1:5000

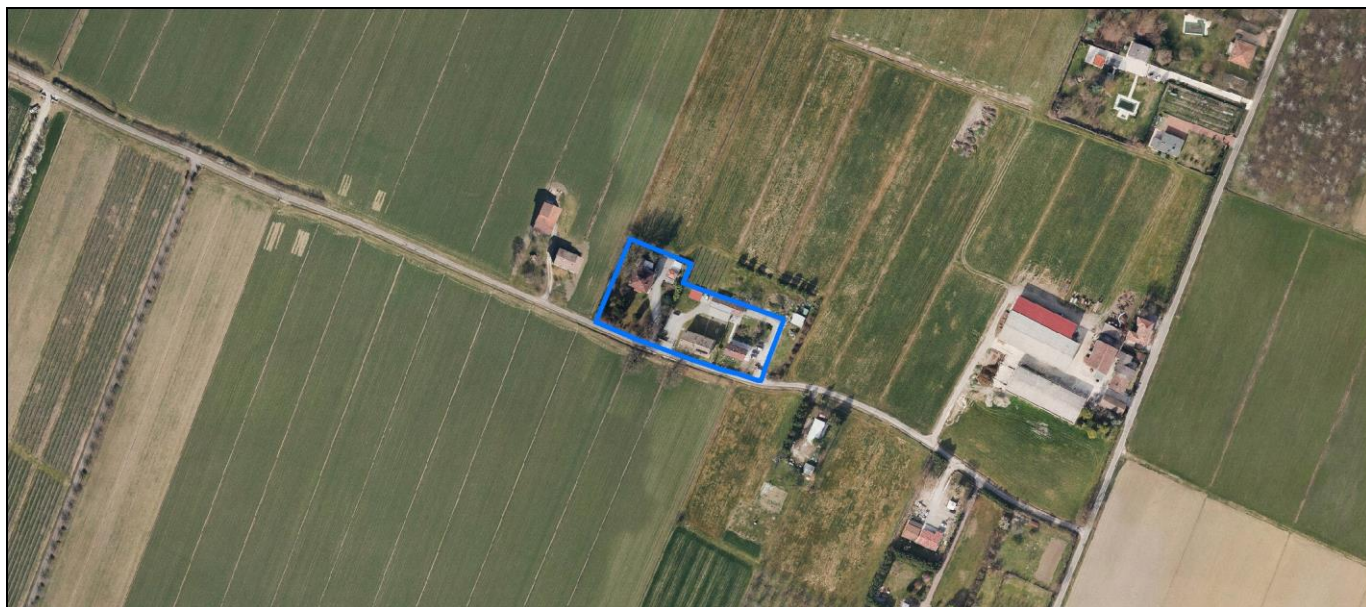
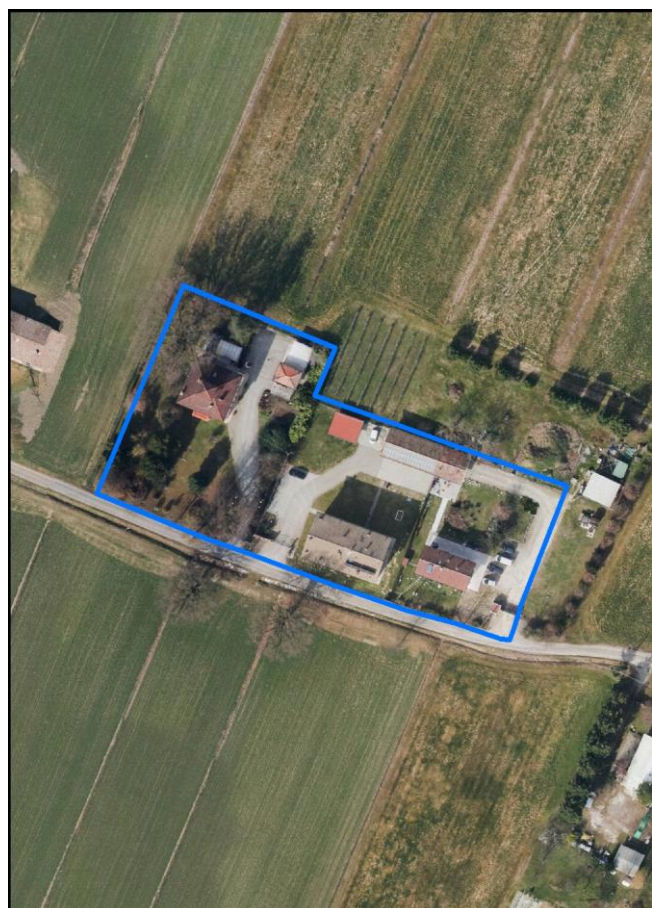


Foto aerea 2019 scala 1:2000



Estratto di mappa 2019 scala 1:2000



La perimetrazione del nucleo soprariportata è ai soli fini indicativi e non ha alcuna ricaduta normativa sulla base della disciplina di PUG.



Comune di Modena

**Codice nucleo: 212\_125dr**

nucleo recuperato

## LOCALIZZAZIONE

*Indirizzo:* STRADELLO BONAGHINO

*Numero civico:* 93

*Riferimenti catastali:* Foglio: 212

*Mappale:* 125

## FUNZIONI

- |   |   |   |   |
|---|---|---|---|
| <input checked="" type="checkbox"/> Residenza   | <input type="checkbox"/> Deposito           | <input type="checkbox"/> Allevamento      | <input type="checkbox"/> Centro Aziendale           |
| <input type="checkbox"/> Serra/vivaio           | <input type="checkbox"/> Agriturismo        | <input type="checkbox"/> Maneggio         | <input type="checkbox"/> Impianto di trasformazione |
| <input type="checkbox"/> Altre attività econom. | <input type="checkbox"/> Fattoria didattica | <input type="checkbox"/> Imp. tecnologico | <input type="checkbox"/> Attività agricola residua  |

*Note:*

## DESCRIZIONE DELL'IMPIANTO INSEDIATIVO

**Impianto storico**

*Numero edifici:* 6

*Numero edifici oggetto di indagine:* 1

- ☐ Vincolo Monumentale D.Lgs. 42/2004
- ☒ Vincolo Giardino di notevole interesse **ALB100**
- ☐ Presenza di edifici estranei all'impianto -

*Assetto morfologico:* disposizione libera

*Elementi componenti presenti:*

- |  |  |  |  |
|--|--|--|--|
| <input checked="" type="checkbox"/> recinzione | <input checked="" type="checkbox"/> manufatto funzionale | <input type="checkbox"/> albero singolo      | <input checked="" type="checkbox"/> alberatura a macchia |
| <input type="checkbox"/> pavimentazione        | <input checked="" type="checkbox"/> siepe                | <input type="checkbox"/> alberatura a filare | <input type="checkbox"/> altro                           |

*Note elementi:*

## RELAZIONI CON IL CONTESTO TERRITORIALE

*Tipo di accesso:* ☐ accesso indiretto ☒ accesso diretto da viabilità ☐ accesso tramite stradello

*Contesto paesaggistico:*

- |   |  |
|---|--|
| <input type="checkbox"/> appartenenza ad agglomerato rurale | <input type="checkbox"/> prossimità a territorio urbanizzato |
| <input checked="" type="checkbox"/> insediamento isolato    | <input type="checkbox"/> prossimità ad infrastrutture        |
| <input type="checkbox"/> prossimità ad area produttiva      | <input type="checkbox"/> prossimità a corso d'acqua          |

*Criticità ambientali:* assenti

## NOTE

Il giardino di notevole interesse occupa solo una parte del nucleo.

Comune di Modena

CENSIMENTO PATRIMONIO EDILIZIO TERRITORIO RURALE

## SCHEDA ANALITICA EDIFICIO

N. 3535

Codice nucleo: 212\_125dr

Codice edificio: 24799

### LOCALIZZAZIONE

Indirizzo: STRADELLO BONAGHINO

civico: 93

Riferimenti catastali 2019

Foglio: 212 Mappale: 125

Quartiere: 3 - BUON PASTORE - S.AGNESE - S.DAMASO

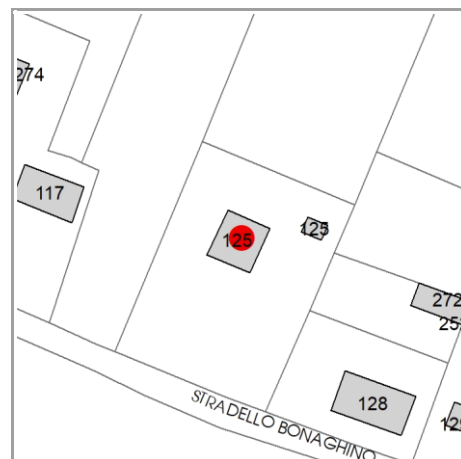
### FUNZIONE

Funzione principale: residenza

Funzione secondaria ---

Stato di utilizzazione: in uso

☐ Edificio produttivo agricolo dismesso



### CARATTERISTICHE DELL'EDIFICIO

Numero di piani: 2

Numero di alloggi: 1

Superficie abitazione (mq): 157

Superficie altre funzioni (mq): 0

Epoca di costruzione: dal 1901 al 1945

Tipologia edilizia storica: **casa padronale**

☒ Coerenza con l'impianto storico originario

Integrità tipologica: alterata

Tipo di alterazione: alterazione dell'involucro

Stato di conservazione: buono

Vincolo Monumentale D.Lgs. 42/2004: non presente

### VALUTAZIONE

☐ Valore Storico Architettonico

☒ Valore Storico Culturale Testimoniale

☐ Valore Storico Culturale Testimoniale - Edilizia Minore

### NOTE

## DOCUMENTAZIONE FOTOGRAFICA

Foto censimento 1985/1987



Foto censimento 2017/2020





# CENSIMENTO PATRIMONIO EDILIZIO 2021

## TERRITORIO RURALE

N° IDENTIFICATIVO SCHEDA: 3536

Codice nucleo: 212\_374

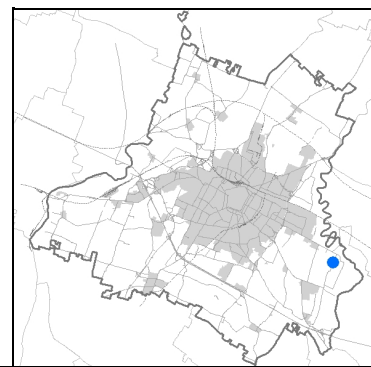


Foto aerea 2019 - C.G.R. s.p.a. Parma scala 1:5000


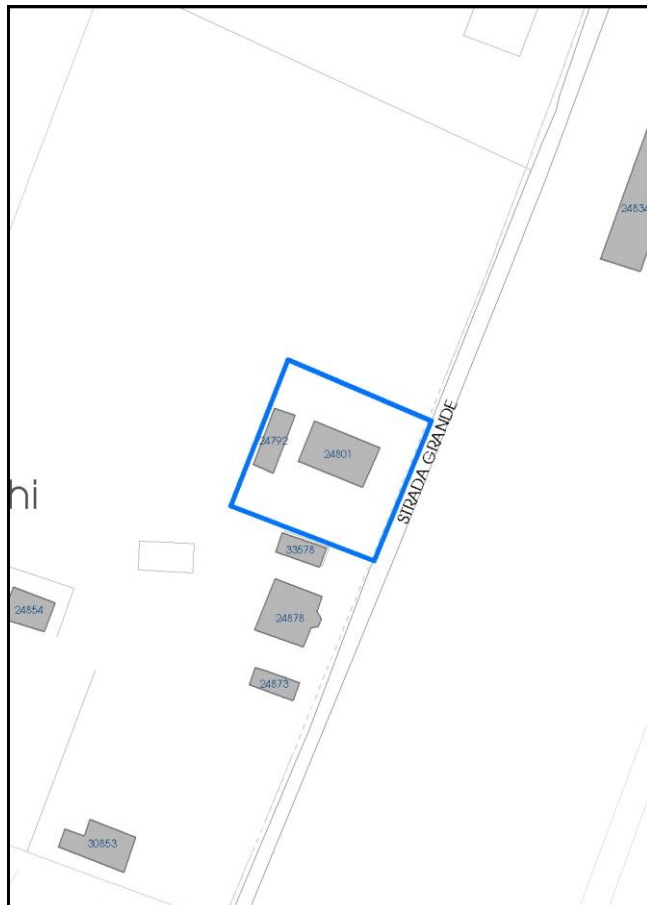


Foto aerea 2019 scala 1:2000



Estratto di mappa 2019 scala 1:2000



La perimetrazione del nucleo soprariportata è ai soli fini indicativi e non ha alcuna ricaduta normativa sulla base della disciplina di PUG.

Comune di Modena

**Codice nucleo: 212\_374**

## LOCALIZZAZIONE

Indirizzo: STRADA GRANDE

Numero civico: 44

Riferimenti catastali: Foglio: 212

Mappale: 134

## FUNZIONI

- |   |  |   |   |
|---|--|---|---|
| <input checked="" type="checkbox"/> Residenza   | <input checked="" type="checkbox"/> Deposito | <input type="checkbox"/> Allevamento      | <input type="checkbox"/> Centro Aziendale           |
| <input type="checkbox"/> Serra/vivaio           | <input type="checkbox"/> Agriturismo         | <input type="checkbox"/> Maneggio         | <input type="checkbox"/> Impianto di trasformazione |
| <input type="checkbox"/> Altre attività econom. | <input type="checkbox"/> Fattoria didattica  | <input type="checkbox"/> Imp. tecnologico | <input type="checkbox"/> Attività agricola residua  |

Note: il nucleo e' sede legale di azienda agricola

## DESCRIZIONE DELL'IMPIANTO INSEDIATIVO

Impianto storico

Numero edifici: 2

Numero edifici oggetto di indagine: 2

- ☐ Vincolo Monumentale D.Lgs. 42/2004
- ☐ Vincolo Giardino di notevole interesse
- ☒ Presenza di edifici estranei all'impianto - strutture precarie non censite

Assetto morfologico: cortile

Elementi componenti presenti:

- |  |   |  |   |
|--|---|--|---|
| <input checked="" type="checkbox"/> recinzione | <input type="checkbox"/> manufatto funzionale | <input checked="" type="checkbox"/> albero singolo | <input type="checkbox"/> alberatura a macchia |
| <input type="checkbox"/> pavimentazione        | <input checked="" type="checkbox"/> siepe     | <input type="checkbox"/> alberatura a filare       | <input type="checkbox"/> altro                |

Note elementi:

## RELAZIONI CON IL CONTESTO TERRITORIALE

Tipo di accesso: ☐ accesso indiretto ☒ accesso diretto da viabilità ☐ accesso tramite stradello

Contesto paesaggistico:

- |  |  |
|--|--|
| <input checked="" type="checkbox"/> appartenenza ad agglomerato rurale | <input type="checkbox"/> prossimità a territorio urbanizzato |
| <input type="checkbox"/> insediamento isolato                          | <input type="checkbox"/> prossimità ad infrastrutture        |
| <input type="checkbox"/> prossimità ad area produttiva                 | <input type="checkbox"/> prossimità a corso d'acqua          |

Criticità ambientali: assenti

## NOTE

**SCHEDA ANALITICA EDIFICIO**

**N. 3536**

Codice nucleo: 212\_374

Codice edificio: 24792

**LOCALIZZAZIONE**

Indirizzo: STRADA GRANDE

civico: 44

Riferimenti catastali 2019

Foglio: 212 Mappale: 133

Quartiere: 3 - BUON PASTORE - S.AGNESE - S.DAMASO

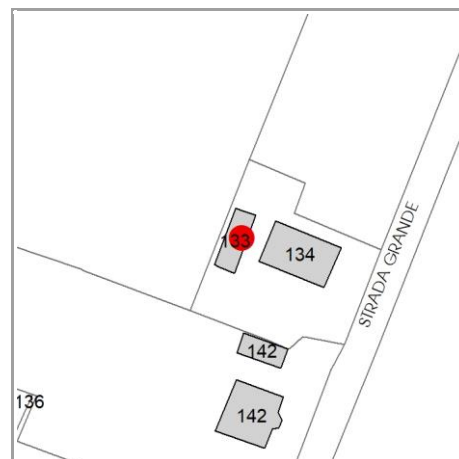
**FUNZIONE**

Funzione principale: deposito

Funzione secondaria ---

Stato di utilizzazione: in uso

☐ Edificio produttivo agricolo dismesso



**CARATTERISTICHE DELL'EDIFICIO**

Numero di piani: 2

Numero di alloggi: 0

Superficie abitazione (mq): 0

Superficie altre funzioni (mq): 150

Epoca di costruzione: dal 1801 al 1900

Tipologia edilizia storica: **bassocomodo**

☒ Coerenza con l'impianto storico originario

Integrità tipologica: alterata

Tipo di alterazione: alterazione dell'involucro

Stato di conservazione: buono

Vincolo Monumentale D.Lgs. 42/2004: non presente

**VALUTAZIONE**

☐ Valore Storico Architettonico

☒ Valore Storico Culturale Testimoniale

☐ Valore Storico Culturale Testimoniale - Edilizia Minore

**NOTE**



## DOCUMENTAZIONE FOTOGRAFICA

Foto censimento 1985/1987



Foto censimento 2017/2020

# CENSIMENTO PATRIMONIO EDILIZIO 2021

## TERRITORIO RURALE

N° IDENTIFICATIVO SCHEDA: 3537

Codice nucleo: 212\_374

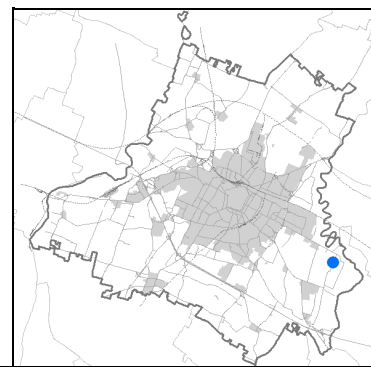


Foto aerea 2019 - C.G.R. s.p.a. Parma scala 1:5000


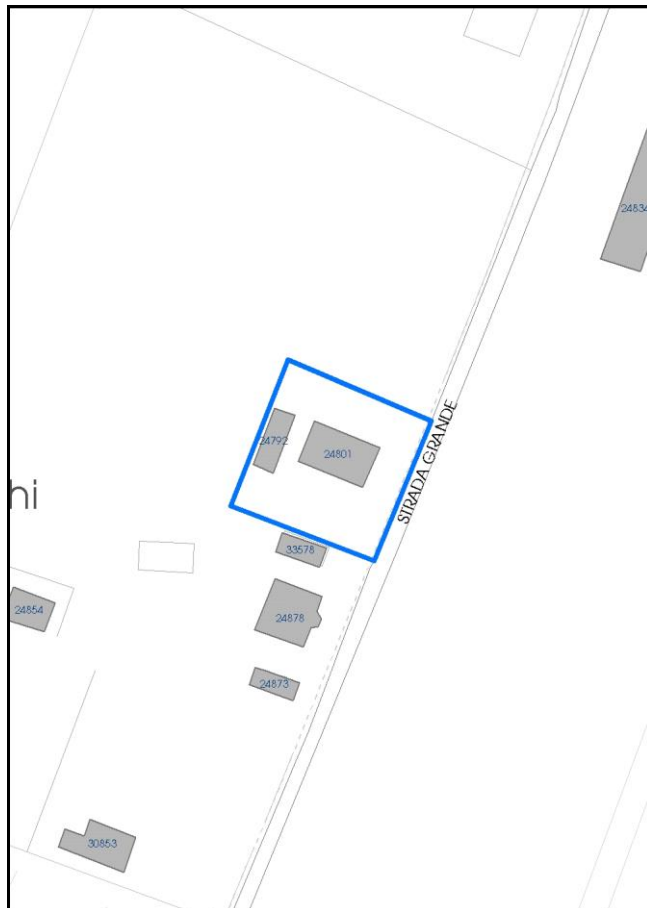


Foto aerea 2019 scala 1:2000



Estratto di mappa 2019 scala 1:2000



La perimetrazione del nucleo soprariportata è ai soli fini indicativi e non ha alcuna ricaduta normativa sulla base della disciplina di PUG.

Comune di Modena

**Codice nucleo: 212\_374**

## LOCALIZZAZIONE

Indirizzo: STRADA GRANDE

Numero civico: 44

Riferimenti catastali: Foglio: 212

Mappale: 134

## FUNZIONI

- |   |  |   |   |
|---|--|---|---|
| <input checked="" type="checkbox"/> Residenza   | <input checked="" type="checkbox"/> Deposito | <input type="checkbox"/> Allevamento      | <input type="checkbox"/> Centro Aziendale           |
| <input type="checkbox"/> Serra/vivaio           | <input type="checkbox"/> Agriturismo         | <input type="checkbox"/> Maneggio         | <input type="checkbox"/> Impianto di trasformazione |
| <input type="checkbox"/> Altre attività econom. | <input type="checkbox"/> Fattoria didattica  | <input type="checkbox"/> Imp. tecnologico | <input type="checkbox"/> Attività agricola residua  |

Note: il nucleo e' sede legale di azienda agricola

## DESCRIZIONE DELL'IMPIANTO INSEDIATIVO

Impianto storico

Numero edifici: 2

Numero edifici oggetto di indagine: 2

- ☐ Vincolo Monumentale D.Lgs. 42/2004
- ☐ Vincolo Giardino di notevole interesse
- ☒ Presenza di edifici estranei all'impianto - strutture precarie non censite

Assetto morfologico: cortile

Elementi componenti presenti:

- |  |   |  |   |
|--|---|--|---|
| <input checked="" type="checkbox"/> recinzione | <input type="checkbox"/> manufatto funzionale | <input checked="" type="checkbox"/> albero singolo | <input type="checkbox"/> alberatura a macchia |
| <input type="checkbox"/> pavimentazione        | <input checked="" type="checkbox"/> siepe     | <input type="checkbox"/> alberatura a filare       | <input type="checkbox"/> altro                |

Note elementi:

## RELAZIONI CON IL CONTESTO TERRITORIALE

Tipo di accesso: ☐ accesso indiretto ☒ accesso diretto da viabilità ☐ accesso tramite stradello

Contesto paesaggistico:

- |  |  |
|--|--|
| <input checked="" type="checkbox"/> appartenenza ad agglomerato rurale | <input type="checkbox"/> prossimità a territorio urbanizzato |
| <input type="checkbox"/> insediamento isolato                          | <input type="checkbox"/> prossimità ad infrastrutture        |
| <input type="checkbox"/> prossimità ad area produttiva                 | <input type="checkbox"/> prossimità a corso d'acqua          |

Criticità ambientali: assenti

## NOTE



**SCHEDA ANALITICA EDIFICIO**

**N. 3537**

Codice nucleo: 212\_374

Codice edificio: 24801

**LOCALIZZAZIONE**

Indirizzo: STRADA GRANDE

civico: 44

Riferimenti catastali 2019

Foglio: 212 Mappale: 134

Quartiere: 3 - BUON PASTORE - S.AGNESE - S.DAMASO

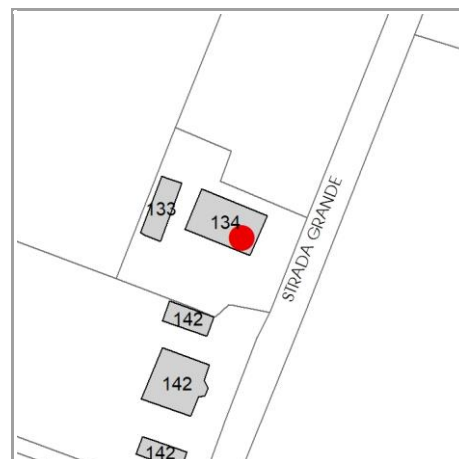
**FUNZIONE**

Funzione principale: residenza

Funzione secondaria ---

Stato di utilizzazione: in uso

☐ Edificio produttivo agricolo dismesso



**CARATTERISTICHE DELL'EDIFICIO**

Numero di piani: 2

Numero di alloggi: 2

Superficie abitazione (mq): 180

Superficie altre funzioni (mq): 300

Epoca di costruzione: dal 1801 al 1900

Tipologia edilizia storica: **edificio a blocco**

☒ Coerenza con l'impianto storico originario

Integrità tipologica: alterata

Tipo di alterazione: alterazione dell'involucro

Stato di conservazione: buono

Vincolo Monumentale D.Lgs. 42/2004: non presente

**VALUTAZIONE**

☐ Valore Storico Architettonico

☒ Valore Storico Culturale Testimoniale

☐ Valore Storico Culturale Testimoniale - Edilizia Minore

**NOTE**

## DOCUMENTAZIONE FOTOGRAFICA

Foto censimento 1985/1987



Foto censimento 2017/2020

# CENSIMENTO PATRIMONIO EDILIZIO 2021 TERRITORIO RURALE

N° IDENTIFICATIVO SCHEDA: 3538

Codice nucleo: 212\_142dr

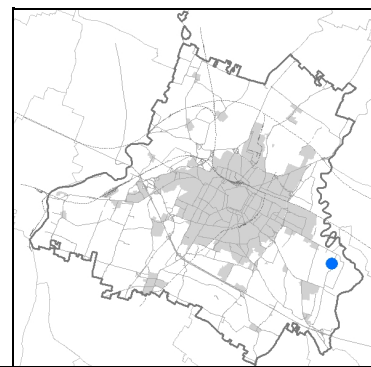


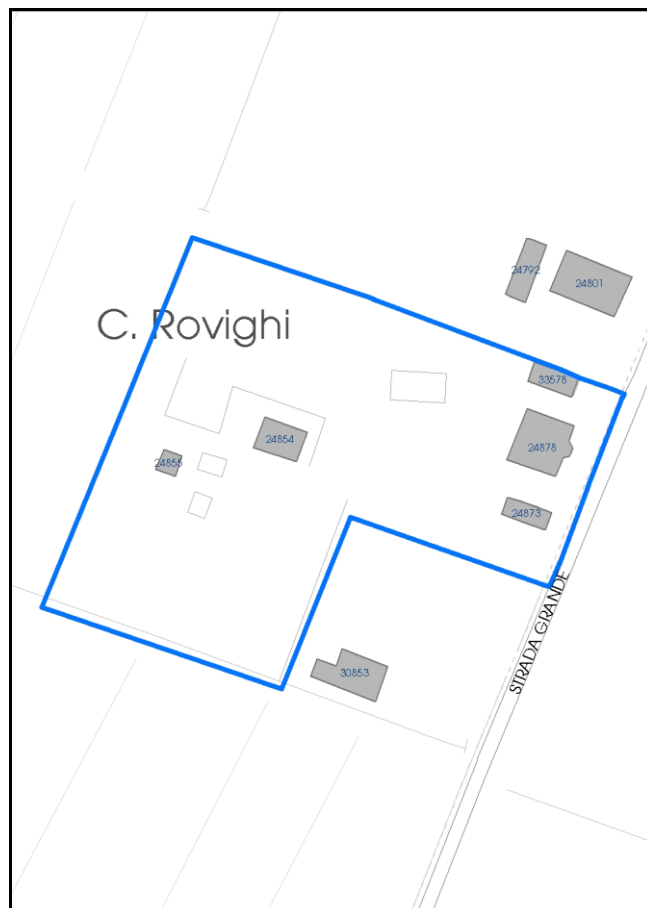
Foto aerea 2019 - C.G.R. s.p.a. Parma scala 1:5000



Foto aerea 2019 scala 1:2000



Estratto di mappa 2019 scala 1:2000



La perimetrazione del nucleo soprariportata è ai soli fini indicativi e non ha alcuna ricaduta normativa sulla base della disciplina di PUG.



Comune di Modena

**Codice nucleo: 212\_142dr**

nucleo recuperato

## LOCALIZZAZIONE

*Indirizzo:* STRADA GRANDE

*Numero civico:* 62

*Riferimenti catastali:* Foglio: 212

*Mappale:* 142

## FUNZIONI

- |   |   |   |   |
|---|---|---|---|
| <input checked="" type="checkbox"/> Residenza   | <input type="checkbox"/> Deposito           | <input type="checkbox"/> Allevamento      | <input type="checkbox"/> Centro Aziendale           |
| <input type="checkbox"/> Serra/vivaio           | <input type="checkbox"/> Agriturismo        | <input type="checkbox"/> Maneggio         | <input type="checkbox"/> Impianto di trasformazione |
| <input type="checkbox"/> Altre attività econom. | <input type="checkbox"/> Fattoria didattica | <input type="checkbox"/> Imp. tecnologico | <input type="checkbox"/> Attività agricola residua  |

*Note:*

## DESCRIZIONE DELL'IMPIANTO INSEDIATIVO

**Impianto storico**

*Numero edifici:* 5

*Numero edifici oggetto di indagine:* 1

- ☐ Vincolo Monumentale D.Lgs. 42/2004
- ☐ Vincolo Giardino di notevole interesse
- ☐ Presenza di edifici estranei all'impianto -

*Assetto morfologico:* disposizione libera

*Elementi componenti presenti:*

- |  |  |  |  |
|--|--|--|--|
| <input checked="" type="checkbox"/> recinzione     | <input checked="" type="checkbox"/> manufatto funzionale | <input checked="" type="checkbox"/> albero singolo | <input checked="" type="checkbox"/> alberatura a macchia |
| <input checked="" type="checkbox"/> pavimentazione | <input checked="" type="checkbox"/> siepe                | <input type="checkbox"/> alberatura a filare       | <input type="checkbox"/> altro                           |

*Note elementi:*

## RELAZIONI CON IL CONTESTO TERRITORIALE

*Tipo di accesso:* ☐ accesso indiretto ☒ accesso diretto da viabilità ☐ accesso tramite stradello

*Contesto paesaggistico:*

- |  |  |
|--|--|
| <input checked="" type="checkbox"/> appartenenza ad agglomerato rurale | <input type="checkbox"/> prossimità a territorio urbanizzato |
| <input type="checkbox"/> insediamento isolato                          | <input type="checkbox"/> prossimità ad infrastrutture        |
| <input type="checkbox"/> prossimità ad area produttiva                 | <input type="checkbox"/> prossimità a corso d'acqua          |

*Criticità ambientali:* assenti

## NOTE

**SCHEDA ANALITICA EDIFICIO**

**N. 3538**

Codice nucleo: 212\_142dr

Codice edificio: 24878

**LOCALIZZAZIONE**

Indirizzo: STRADA GRANDE

civico: 62

Riferimenti catastali 2019

Foglio: 212 Mappale: 142

Quartiere: 3 - BUON PASTORE - S.AGNESE - S.DAMASO

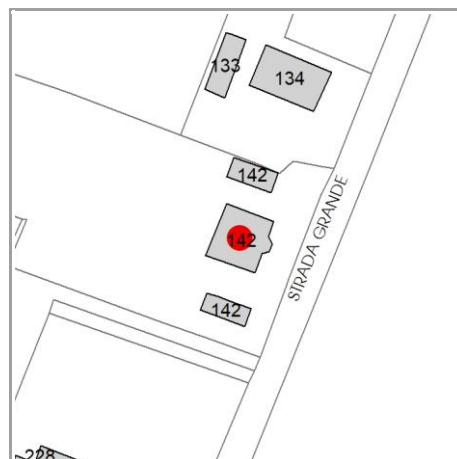
**FUNZIONE**

Funzione principale: residenza

Funzione secondaria ---

Stato di utilizzazione: in uso

☐ Edificio produttivo agricolo dismesso



**CARATTERISTICHE DELL'EDIFICIO**

Numero di piani: 3

Numero di alloggi: 1

Superficie abitazione (mq): 201

Superficie altre funzioni (mq): 0

Epoca di costruzione: dal 1801 al 1900

Tipologia edilizia storica: **casa padronale**

☒ Coerenza con l'impianto storico originario

Integrità tipologica: alterata

Tipo di alterazione: finiture

Stato di conservazione: buono

Vincolo Monumentale D.Lgs. 42/2004: non presente

**VALUTAZIONE**

☐ Valore Storico Architettonico

☒ Valore Storico Culturale Testimoniale

☐ Valore Storico Culturale Testimoniale - Edilizia Minore


**NOTE**

## DOCUMENTAZIONE FOTOGRAFICA

Foto censimento 1985/1987



Foto censimento 2017/2020





# CENSIMENTO PATRIMONIO EDILIZIO 2021

## TERRITORIO RURALE

N° IDENTIFICATIVO SCHEDA: 3539


Codice nucleo: 212\_317d



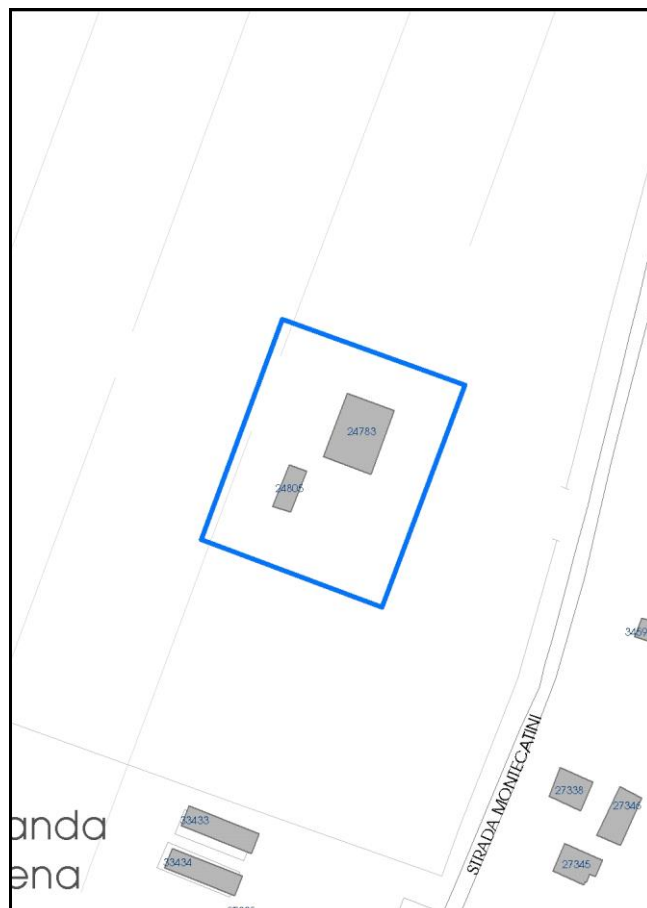
Foto aerea 2019 - C.G.R. s.p.a. Parma scala 1:5000



Foto aerea 2019 scala 1:2000



Estratto di mappa 2019 scala 1:2000



La perimetrazione del nucleo soprariportata è ai soli fini indicativi e non ha alcuna ricaduta normativa sulla base della disciplina di PUG.

Comune di Modena

**Codice nucleo:** 212\_317d

nucleo non recuperato

## LOCALIZZAZIONE

**Indirizzo:** STRADA MONTECATINI

**Numero civico:** 126

**Riferimenti catastali:** Foglio: 212

Mappale: 255

## FUNZIONI

- |   |   |   |   |
|---|---|---|---|
| <input checked="" type="checkbox"/> Residenza   | <input type="checkbox"/> Deposito           | <input type="checkbox"/> Allevamento      | <input type="checkbox"/> Centro Aziendale           |
| <input type="checkbox"/> Serra/vivaio           | <input type="checkbox"/> Agriturismo        | <input type="checkbox"/> Maneggio         | <input type="checkbox"/> Impianto di trasformazione |
| <input type="checkbox"/> Altre attività econom. | <input type="checkbox"/> Fattoria didattica | <input type="checkbox"/> Imp. tecnologico | <input type="checkbox"/> Attività agricola residua  |

**Note:**

## DESCRIZIONE DELL'IMPIANTO INSEDIATIVO

**Impianto storico**

**Numero edifici:** 2

**Numero edifici oggetto di indagine:** 2

- ☐ Vincolo Monumentale D.Lgs. 42/2004
- ☐ Vincolo Giardino di notevole interesse
- ☐ Presenza di edifici estranei all'impianto - presenza di strutture non censite

**Assetto morfologico:** cortile

**Elementi componenti presenti:**

- |  |   |  |  |
|--|---|--|--|
| <input checked="" type="checkbox"/> recinzione | <input type="checkbox"/> manufatto funzionale | <input type="checkbox"/> albero singolo      | <input checked="" type="checkbox"/> alberatura a macchia |
| <input type="checkbox"/> pavimentazione        | <input checked="" type="checkbox"/> siepe     | <input type="checkbox"/> alberatura a filare | <input type="checkbox"/> altro                           |

**Note elementi:**

## RELAZIONI CON IL CONTESTO TERRITORIALE

**Tipo di accesso:** ☐ accesso indiretto ☐ accesso diretto da viabilità ☐ accesso tramite stradello

**Contesto paesaggistico:**

- |  |  |
|--|--|
| <input checked="" type="checkbox"/> appartenenza ad agglomerato rurale | <input type="checkbox"/> prossimità a territorio urbanizzato   |
| <input type="checkbox"/> insediamento isolato                          | <input type="checkbox"/> prossimità ad infrastrutture          |
| <input type="checkbox"/> prossimità ad area produttiva                 | <input checked="" type="checkbox"/> prossimità a corso d'acqua |

**Criticità ambientali:** assenti

## NOTE

**SCHEDA ANALITICA EDIFICIO**

**N. 3539**

Codice nucleo: 212\_317d

Codice edificio: 24783

**LOCALIZZAZIONE**

Indirizzo: STRADA MONTECATINI

civico: 126

Riferimenti catastali 2019

Foglio: 212 Mappale: 255

Quartiere: 3 - BUON PASTORE - S.AGNESE - S.DAMASO

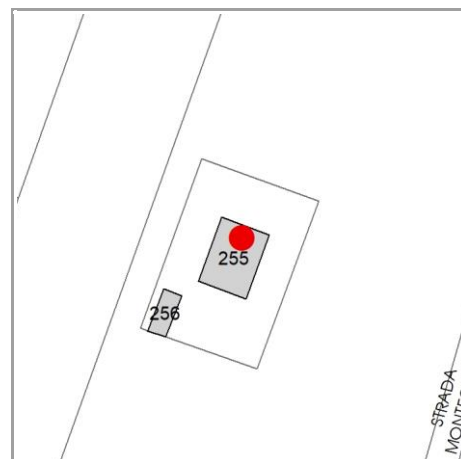
**FUNZIONE**

Funzione principale: residenza

Funzione secondaria deposito

Stato di utilizzazione: in uso

☐ Edificio produttivo agricolo dismesso



**CARATTERISTICHE DELL'EDIFICIO**

Numero di piani:

Numero di alloggi: 1

Superficie abitazione (mq): 0

Superficie altre funzioni (mq): 0

Epoca di costruzione: dal 1901 al 1945

Tipologia edilizia storica: **edificio a porta morta**

☒ Coerenza con l'impianto storico originario

Integrità tipologica:

Tipo di alterazione: ---

Stato di conservazione: medio

Vincolo Monumentale D.Lgs. 42/2004: non presente

**VALUTAZIONE**

☐ Valore Storico Architettonico

☒ Valore Storico Culturale Testimoniale

☐ Valore Storico Culturale Testimoniale - Edilizia Minore

**NOTE**



## DOCUMENTAZIONE FOTOGRAFICA

Foto censimento 1985/1987



Foto censimento 2017/2020

# CENSIMENTO PATRIMONIO EDILIZIO 2021

## TERRITORIO RURALE

N° IDENTIFICATIVO SCHEDA: 3540

Codice nucleo: 212\_317d

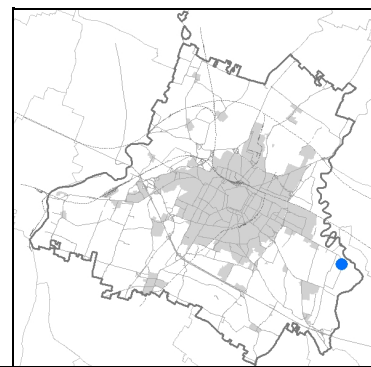



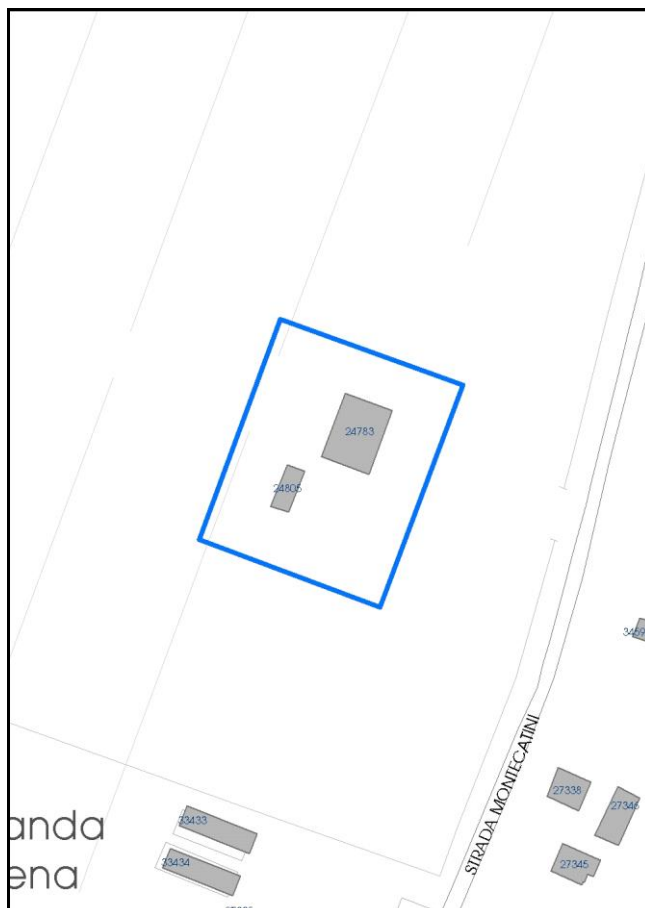
Foto aerea 2019 - C.G.R. s.p.a. Parma scala 1:5000



Foto aerea 2019 scala 1:2000



Estratto di mappa 2019 scala 1:2000



La perimetrazione del nucleo soprariportata è ai soli fini indicativi e non ha alcuna ricaduta normativa sulla base della disciplina di PUG.

Comune di Modena

**Codice nucleo:** 212\_317d

nucleo non recuperato

## LOCALIZZAZIONE

*Indirizzo:* STRADA MONTECATINI

*Numero civico:* 126

*Riferimenti catastali:* Foglio: 212

*Mappale:* 255

## FUNZIONI

- |   |   |   |   |
|---|---|---|---|
| <input checked="" type="checkbox"/> Residenza   | <input type="checkbox"/> Deposito           | <input type="checkbox"/> Allevamento      | <input type="checkbox"/> Centro Aziendale           |
| <input type="checkbox"/> Serra/vivaio           | <input type="checkbox"/> Agriturismo        | <input type="checkbox"/> Maneggio         | <input type="checkbox"/> Impianto di trasformazione |
| <input type="checkbox"/> Altre attività econom. | <input type="checkbox"/> Fattoria didattica | <input type="checkbox"/> Imp. tecnologico | <input type="checkbox"/> Attività agricola residua  |

*Note:*

## DESCRIZIONE DELL'IMPIANTO INSEDIATIVO

**Impianto storico**

*Numero edifici:* 2

*Numero edifici oggetto di indagine:* 2

- ☐ Vincolo Monumentale D.Lgs. 42/2004
- ☐ Vincolo Giardino di notevole interesse
- ☐ Presenza di edifici estranei all'impianto - presenza di strutture non censite

*Assetto morfologico:* cortile

*Elementi componenti presenti:*

- |  |   |  |  |
|--|---|--|--|
| <input checked="" type="checkbox"/> recinzione | <input type="checkbox"/> manufatto funzionale | <input type="checkbox"/> albero singolo      | <input checked="" type="checkbox"/> alberatura a macchia |
| <input type="checkbox"/> pavimentazione        | <input checked="" type="checkbox"/> siepe     | <input type="checkbox"/> alberatura a filare | <input type="checkbox"/> altro                           |

*Note elementi:*

## RELAZIONI CON IL CONTESTO TERRITORIALE

*Tipo di accesso:* ☐ accesso indiretto ☐ accesso diretto da viabilità ☐ accesso tramite stradello

*Contesto paesaggistico:*

- |  |  |
|--|--|
| <input checked="" type="checkbox"/> appartenenza ad agglomerato rurale | <input type="checkbox"/> prossimità a territorio urbanizzato   |
| <input type="checkbox"/> insediamento isolato                          | <input type="checkbox"/> prossimità ad infrastrutture          |
| <input type="checkbox"/> prossimità ad area produttiva                 | <input checked="" type="checkbox"/> prossimità a corso d'acqua |

*Criticità ambientali:* assenti

## NOTE



**SCHEDA ANALITICA EDIFICIO**

**N. 3540**

Codice nucleo: 212\_317d

Codice edificio: 24805

**LOCALIZZAZIONE**

Indirizzo: STRADA MONTECATINI

civico: 126

Riferimenti catastali 2019

Foglio: 212 Mappale: 256

Quartiere: 3 - BUON PASTORE - S.AGNESE - S.DAMASO

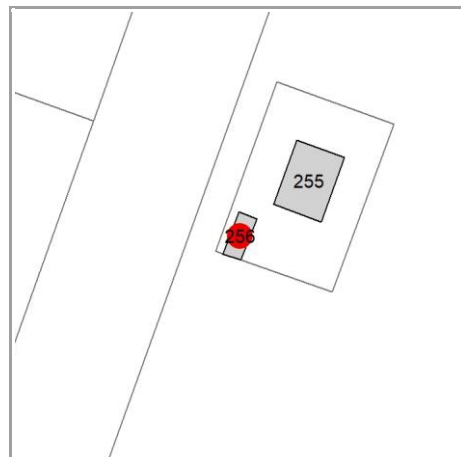
**FUNZIONE**

Funzione principale: deposito

Funzione secondaria ---

Stato di utilizzazione: in uso

☐ Edificio produttivo agricolo dismesso



**CARATTERISTICHE DELL'EDIFICIO**

Numero di piani:

Numero di alloggi: 0

Superficie abitazione (mq): 0

Superficie altre funzioni (mq): 0

Epoca di costruzione: dal 1901 al 1945

Tipologia edilizia storica: **bassocomodo**

☒ Coerenza con l'impianto storico originario

Integrità tipologica:

Tipo di alterazione: ---

Stato di conservazione: medio

Vincolo Monumentale D.Lgs. 42/2004: non presente

**VALUTAZIONE**

☐ Valore Storico Architettonico

☒ Valore Storico Culturale Testimoniale

☐ Valore Storico Culturale Testimoniale - Edilizia Minore

**NOTE**

## DOCUMENTAZIONE FOTOGRAFICA

Foto censimento 1985/1987



Foto censimento 2017/2020

# CENSIMENTO PATRIMONIO EDILIZIO 2021

## TERRITORIO RURALE

N° IDENTIFICATIVO SCHEDA: 3541

Codice nucleo: 212\_164dr

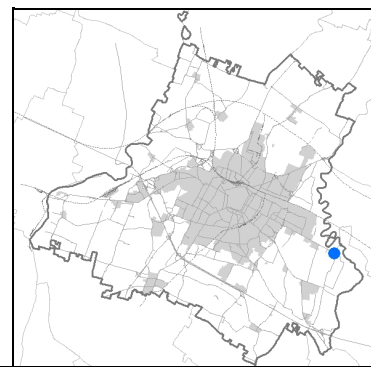


Foto aerea 2019 - C.G.R. s.p.a. Parma scala 1:5000


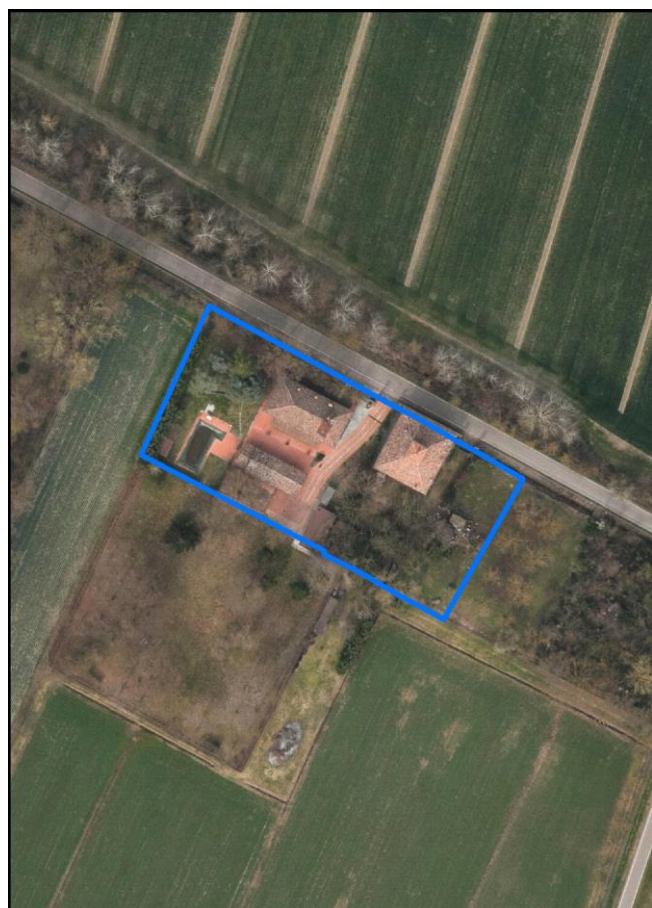


Foto aerea 2019 scala 1:2000



Estratto di mappa 2019 scala 1:2000



La perimetrazione del nucleo soprariportata è ai soli fini indicativi e non ha alcuna ricaduta normativa sulla base della disciplina di PUG.



Comune di Modena

**Codice nucleo: 212\_164dr**

nucleo recuperato

## LOCALIZZAZIONE

*Indirizzo:* STRADA MONTECATINI

*Numero civico:* 76

*Riferimenti catastali:* Foglio: 212

*Mappale:* 164

## FUNZIONI

- |   |   |   |   |
|---|---|---|---|
| <input checked="" type="checkbox"/> Residenza   | <input type="checkbox"/> Deposito           | <input type="checkbox"/> Allevamento      | <input type="checkbox"/> Centro Aziendale           |
| <input type="checkbox"/> Serra/vivaio           | <input type="checkbox"/> Agriturismo        | <input type="checkbox"/> Maneggio         | <input type="checkbox"/> Impianto di trasformazione |
| <input type="checkbox"/> Altre attività econom. | <input type="checkbox"/> Fattoria didattica | <input type="checkbox"/> Imp. tecnologico | <input type="checkbox"/> Attività agricola residua  |

*Note:*

## DESCRIZIONE DELL'IMPIANTO INSEDIATIVO

**Impianto storico**

*Numero edifici:* 6

*Numero edifici oggetto di indagine:* 3

- ☐ Vincolo Monumentale D.Lgs. 42/2004
- ☐ Vincolo Giardino di notevole interesse
- ☐ Presenza di edifici estranei all'impianto -

*Assetto morfologico:* disposizione libera

*Elementi componenti presenti:*

- |  |  |  |  |
|--|--|--|--|
| <input checked="" type="checkbox"/> recinzione     | <input checked="" type="checkbox"/> manufatto funzionale | <input type="checkbox"/> albero singolo      | <input checked="" type="checkbox"/> alberatura a macchia |
| <input checked="" type="checkbox"/> pavimentazione | <input checked="" type="checkbox"/> siepe                | <input type="checkbox"/> alberatura a filare | <input type="checkbox"/> altro                           |

*Note elementi:*

## RELAZIONI CON IL CONTESTO TERRITORIALE

*Tipo di accesso:* ☐ accesso indiretto ☒ accesso diretto da viabilità ☐ accesso tramite stradello

*Contesto paesaggistico:*

- |  |  |
|--|--|
| <input checked="" type="checkbox"/> appartenenza ad agglomerato rurale | <input type="checkbox"/> prossimità a territorio urbanizzato |
| <input type="checkbox"/> insediamento isolato                          | <input type="checkbox"/> prossimità ad infrastrutture        |
| <input type="checkbox"/> prossimità ad area produttiva                 | <input type="checkbox"/> prossimità a corso d'acqua          |

*Criticità ambientali:* assenti

## NOTE

**SCHEDA ANALITICA EDIFICIO**

**N. 3541**

Codice nucleo: 212\_164dr

Codice edificio: 24795

**LOCALIZZAZIONE**

Indirizzo: STRADA MONTECATINI

civico: 76

Riferimenti catastali 2019

Foglio: 212 Mappale: 165

Quartiere: 3 - BUON PASTORE - S.AGNESE - S.DAMASO

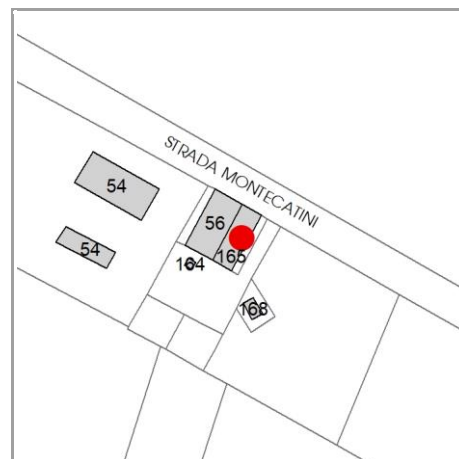
**FUNZIONE**

Funzione principale: residenza

Funzione secondaria ---

Stato di utilizzazione: in uso

☐ Edificio produttivo agricolo dismesso



**CARATTERISTICHE DELL'EDIFICIO**

Numero di piani: 2

Numero di alloggi: 1

Superficie abitazione (mq): 96

Superficie altre funzioni (mq): 0

Epoca di costruzione: dal 1801 al 1900

Tipologia edilizia storica: **casa padronale**

☒ Coerenza con l'impianto storico originario

Integrità tipologica: alterata

Tipo di alterazione: finiture

Stato di conservazione: buono

Vincolo Monumentale D.Lgs. 42/2004: non presente

**VALUTAZIONE**

☐ Valore Storico Architettonico

☒ Valore Storico Culturale Testimoniale

☐ Valore Storico Culturale Testimoniale - Edilizia Minore

**NOTE**

gli edifici cod. 24795 e cod. 24852 formano un unico immobile

## DOCUMENTAZIONE FOTOGRAFICA

Foto censimento 1985/1987



Foto censimento 2017/2020





# CENSIMENTO PATRIMONIO EDILIZIO 2021 TERRITORIO RURALE

N° IDENTIFICATIVO SCHEDA: 3542

Codice nucleo: 213\_86

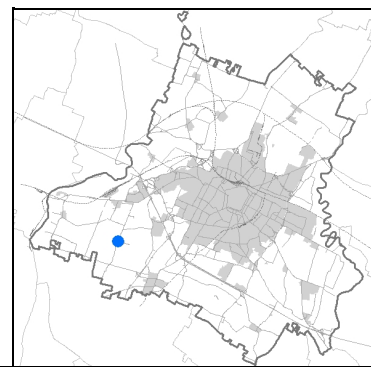
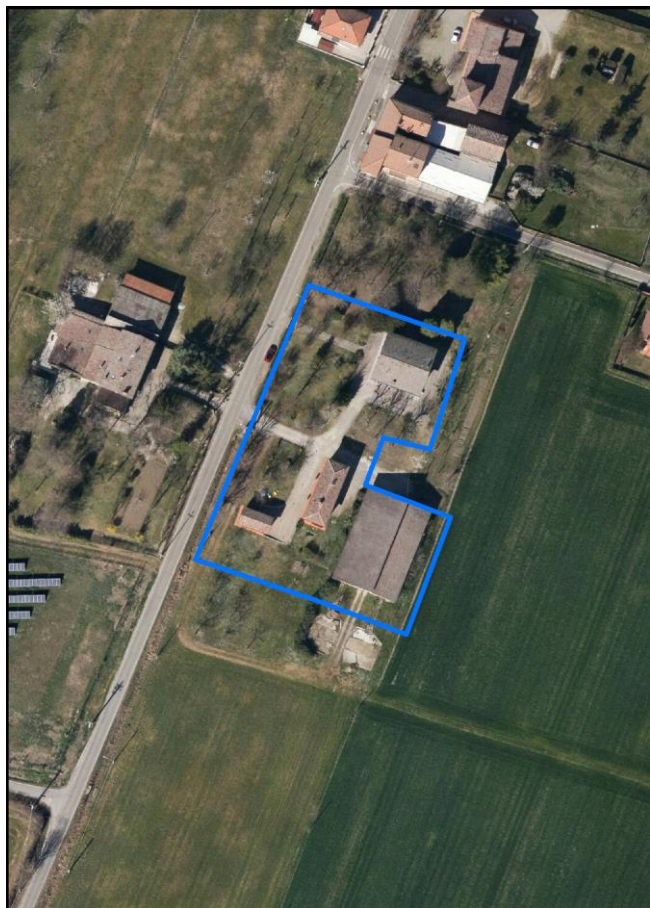


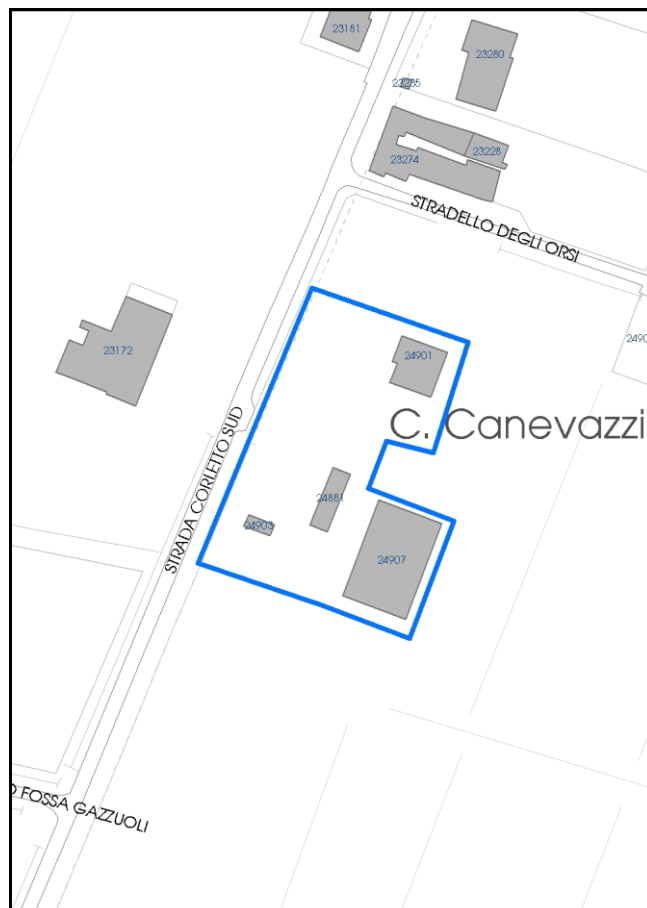
Foto aerea 2019 - C.G.R. s.p.a. Parma scala 1:5000



Foto aerea 2019 scala 1:2000



Estratto di mappa 2019 scala 1:2000



La perimetrazione del nucleo soprariportata è ai soli fini indicativi e non ha alcuna ricaduta normativa sulla base della disciplina di PUG.

Comune di Modena

**Codice nucleo: 213\_86**

## LOCALIZZAZIONE

Indirizzo: STRADA CORLETTO SUD

Numero civico: 227

Riferimenti catastali: Foglio: 213

Mappale: 4

## FUNZIONI

- |   |  |   |   |
|---|--|---|---|
| <input checked="" type="checkbox"/> Residenza   | <input checked="" type="checkbox"/> Deposito | <input checked="" type="checkbox"/> Allevamento | <input type="checkbox"/> Centro Aziendale           |
| <input type="checkbox"/> Serra/vivaio           | <input type="checkbox"/> Agriturismo         | <input type="checkbox"/> Maneggio               | <input type="checkbox"/> Impianto di trasformazione |
| <input type="checkbox"/> Altre attività econom. | <input type="checkbox"/> Fattoria didattica  | <input type="checkbox"/> Imp. tecnologico       | <input type="checkbox"/> Attività agricola residua  |

Note: allevamento e concimaia dismessi

## DESCRIZIONE DELL'IMPIANTO INSEDIATIVO

Impianto storico

Numero edifici: 4

Numero edifici oggetto di indagine: 1

- ☐ Vincolo Monumentale D.Lgs. 42/2004
- ☐ Vincolo Giardino di notevole interesse
- ☒ Presenza di edifici estranei all'impianto -

Assetto morfologico: disposizione libera

Elementi componenti presenti:

- |  |   |  |  |
|--|---|--|--|
| <input checked="" type="checkbox"/> recinzione     | <input type="checkbox"/> manufatto funzionale | <input checked="" type="checkbox"/> albero singolo | <input checked="" type="checkbox"/> alberatura a macchia |
| <input checked="" type="checkbox"/> pavimentazione | <input checked="" type="checkbox"/> siepe     | <input type="checkbox"/> alberatura a filare       | <input type="checkbox"/> altro                           |

Note elementi:

## RELAZIONI CON IL CONTESTO TERRITORIALE

Tipo di accesso: ☐ accesso indiretto ☒ accesso diretto da viabilità ☐ accesso tramite stradello

Contesto paesaggistico:

- |  |  |
|--|--|
| <input checked="" type="checkbox"/> appartenenza ad agglomerato rurale | <input type="checkbox"/> prossimità a territorio urbanizzato |
| <input type="checkbox"/> insediamento isolato                          | <input type="checkbox"/> prossimità ad infrastrutture        |
| <input type="checkbox"/> prossimità ad area produttiva                 | <input type="checkbox"/> prossimità a corso d'acqua          |

Criticità ambientali: assenti

## NOTE

criticità: ex allevamento

**SCHEDA ANALITICA EDIFICIO**

**N. 3542**

Codice nucleo: 213\_86

Codice edificio: 24881

**LOCALIZZAZIONE**

*Indirizzo:* STRADA CORLETTO SUD

*civico:* 227

*Riferimenti catastali 2019*

*Foglio:* 213 *Mappale:* 4

*Quartiere:* 4 - S.FAUSTINO - MADONNINA - QUATTRO VILLE

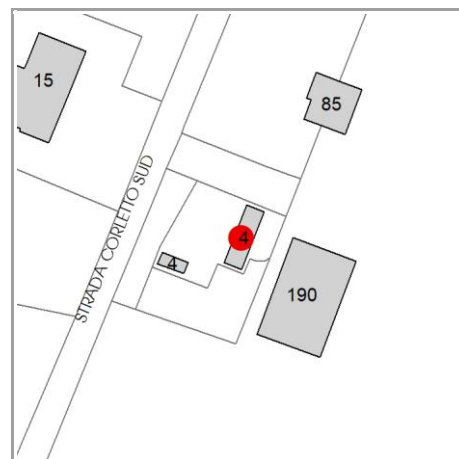
**FUNZIONE**

*Funzione principale:* residenza

*Funzione secondaria* ---

*Stato di utilizzazione:* in uso

☐ *Edificio produttivo agricolo dismesso*



**CARATTERISTICHE DELL'EDIFICIO**

*Numero di piani:* 2

*Numero di alloggi:* 1

*Superficie abitazione (mq):* 90

*Superficie altre funzioni (mq):* 0

*Epoca di costruzione:* dal 1801 al 1900

*Tipologia edilizia storica:* **casa colonica**

☒ *Coerenza con l'impianto storico originario*

*Integrità tipologica:* alterata

*Tipo di alterazione:* finiture

*Stato di conservazione:* buono

*Vincolo Monumentale D.Lgs. 42/2004:* non presente

**VALUTAZIONE**

☐ Valore Storico Architettonico

☒ Valore Storico Culturale Testimoniale

☐ Valore Storico Culturale Testimoniale - Edilizia Minore

**NOTE**



## DOCUMENTAZIONE FOTOGRAFICA

Foto censimento 1985/1987



Foto censimento 2017/2020

# CENSIMENTO PATRIMONIO EDILIZIO 2021 TERRITORIO RURALE

N° IDENTIFICATIVO SCHEDA: 3543

Codice nucleo: 213\_292d

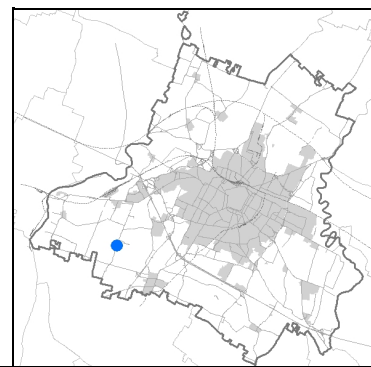


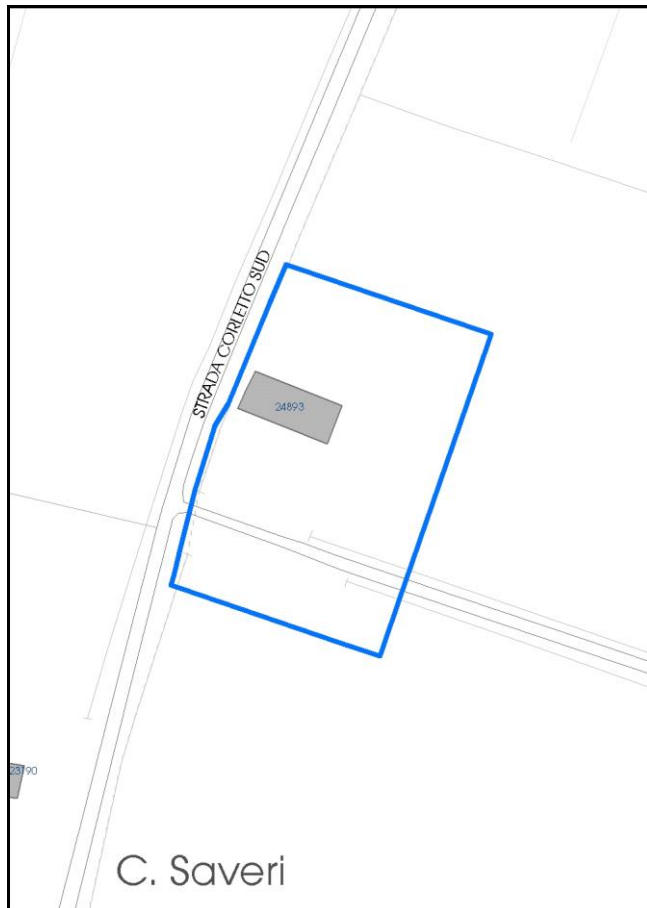
Foto aerea 2019 - C.G.R. s.p.a. Parma scala 1:5000



Foto aerea 2019 scala 1:2000



Estratto di mappa 2019 scala 1:2000



La perimetrazione del nucleo soprariportata è ai soli fini indicativi e non ha alcuna ricaduta normativa sulla base della disciplina di PUG.

Comune di Modena

**Codice nucleo: 213\_292d**

nucleo dismesso

## LOCALIZZAZIONE

*Indirizzo:* STRADA CORLETTO SUD

*Numero civico:* 237

*Riferimenti catastali:* Foglio: 213

*Mappale:* 10

## FUNZIONI

- |   |   |   |   |
|---|---|---|---|
| <input checked="" type="checkbox"/> Residenza   | <input type="checkbox"/> Deposito           | <input type="checkbox"/> Allevamento      | <input type="checkbox"/> Centro Aziendale           |
| <input type="checkbox"/> Serra/vivaio           | <input type="checkbox"/> Agriturismo        | <input type="checkbox"/> Maneggio         | <input type="checkbox"/> Impianto di trasformazione |
| <input type="checkbox"/> Altre attività econom. | <input type="checkbox"/> Fattoria didattica | <input type="checkbox"/> Imp. tecnologico | <input type="checkbox"/> Attività agricola residua  |

*Note:*

## DESCRIZIONE DELL'IMPIANTO INSEDIATIVO

**Impianto storico**

*Numero edifici:* 1

*Numero edifici oggetto di indagine:* 1

- ☐ Vincolo Monumentale D.Lgs. 42/2004
- ☐ Vincolo Giardino di notevole interesse
- ☐ Presenza di edifici estranei all'impianto -

*Assetto morfologico:* disposizione libera

*Elementi componenti presenti:*

- |   |   |  |   |
|---|---|--|---|
| <input type="checkbox"/> recinzione     | <input type="checkbox"/> manufatto funzionale | <input type="checkbox"/> albero singolo      | <input type="checkbox"/> alberatura a macchia |
| <input type="checkbox"/> pavimentazione | <input type="checkbox"/> siepe                | <input type="checkbox"/> alberatura a filare | <input type="checkbox"/> altro                |

*Note elementi:*

## RELAZIONI CON IL CONTESTO TERRITORIALE

*Tipo di accesso:* ☐ accesso indiretto ☐ accesso diretto da viabilità ☐ accesso tramite stradello

*Contesto paesaggistico:*

- |   |  |
|---|--|
| <input type="checkbox"/> appartenenza ad agglomerato rurale | <input type="checkbox"/> prossimità a territorio urbanizzato |
| <input checked="" type="checkbox"/> insediamento isolato    | <input type="checkbox"/> prossimità ad infrastrutture        |
| <input type="checkbox"/> prossimità ad area produttiva      | <input type="checkbox"/> prossimità a corso d'acqua          |

*Criticità ambientali:* assenti

## NOTE



**SCHEDA ANALITICA EDIFICIO**

**N. 3543**

Codice nucleo: 213\_292d

Codice edificio: 24893

**LOCALIZZAZIONE**

Indirizzo: STRADA CORLETTO SUD

civico: 237

Riferimenti catastali 2019

Foglio: 213 Mappale: 10

Quartiere: 4 - S.FAUSTINO - MADONNINA - QUATTRO VILLE

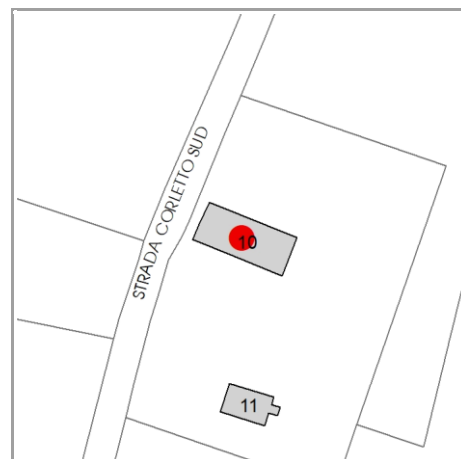
**FUNZIONE**

Funzione principale: residenza

Funzione secondaria deposito

Stato di utilizzazione: non in uso

☐ Edificio produttivo agricolo dismesso



**CARATTERISTICHE DELL'EDIFICIO**

Numero di piani:

Numero di alloggi: 0

Superficie abitazione (mq): 0

Superficie altre funzioni (mq): 0

Epoca di costruzione: dal 1801 al 1900

Tipologia edilizia storica: **edificio a porta morta**

☒ Coerenza con l'impianto storico originario

Integrità tipologica:

Tipo di alterazione: ---

Stato di conservazione: rudere

Vincolo Monumentale D.Lgs. 42/2004: non presente

**VALUTAZIONE**

☐ Valore Storico Architettonico

☒ Valore Storico Culturale Testimoniale

☐ Valore Storico Culturale Testimoniale - Edilizia Minore

**NOTE**

## DOCUMENTAZIONE FOTOGRAFICA

Foto censimento 1985/1987



Foto censimento 2017/2020

# CENSIMENTO PATRIMONIO EDILIZIO 2021 TERRITORIO RURALE

N° IDENTIFICATIVO SCHEDA: 3544

Codice nucleo: 213\_390d

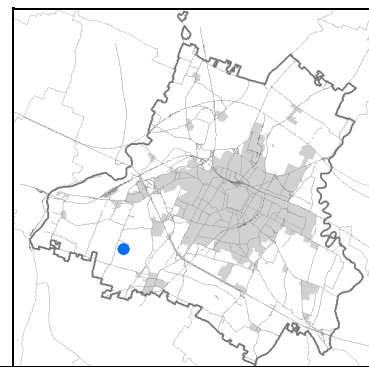


Foto aerea 2019 - C.G.R. s.p.a. Parma scala 1:5000

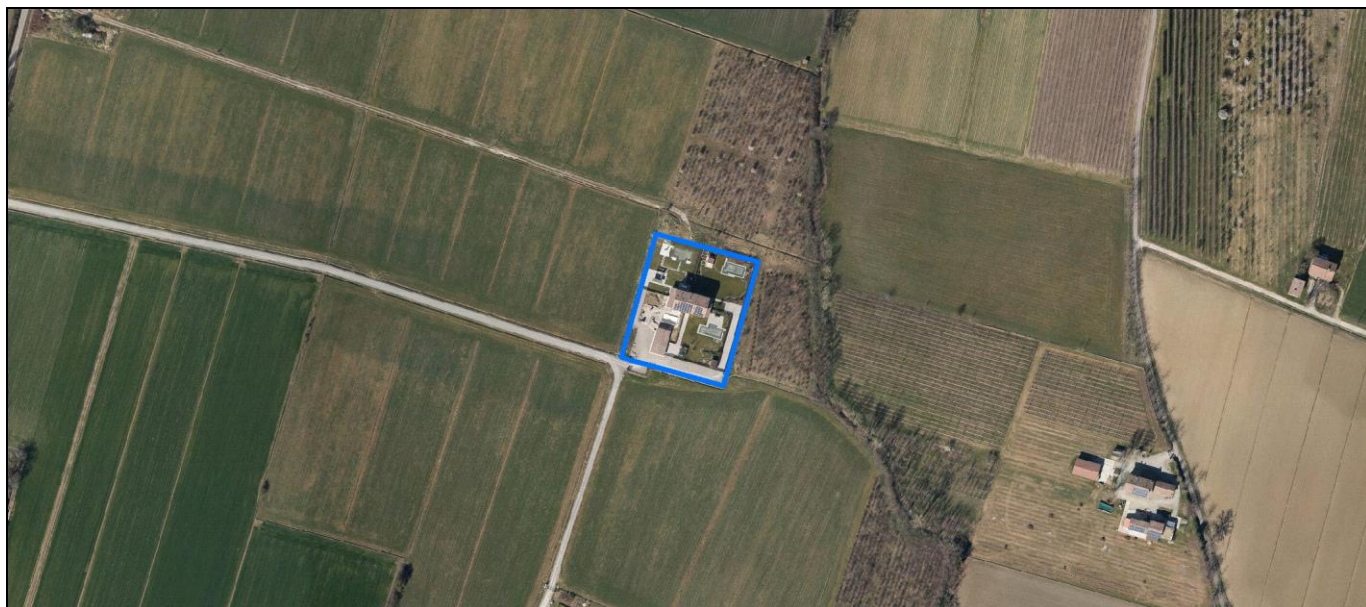
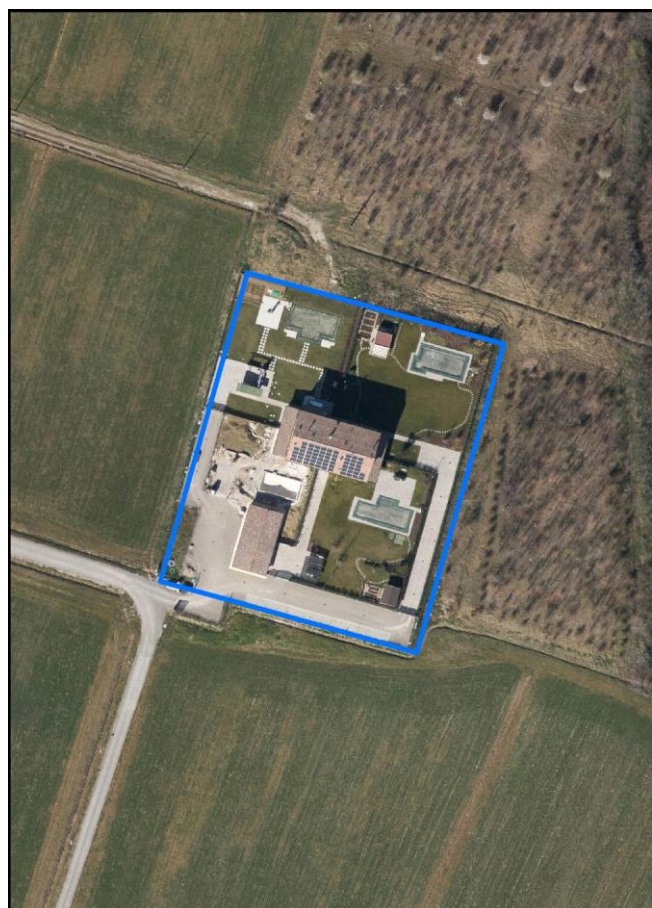
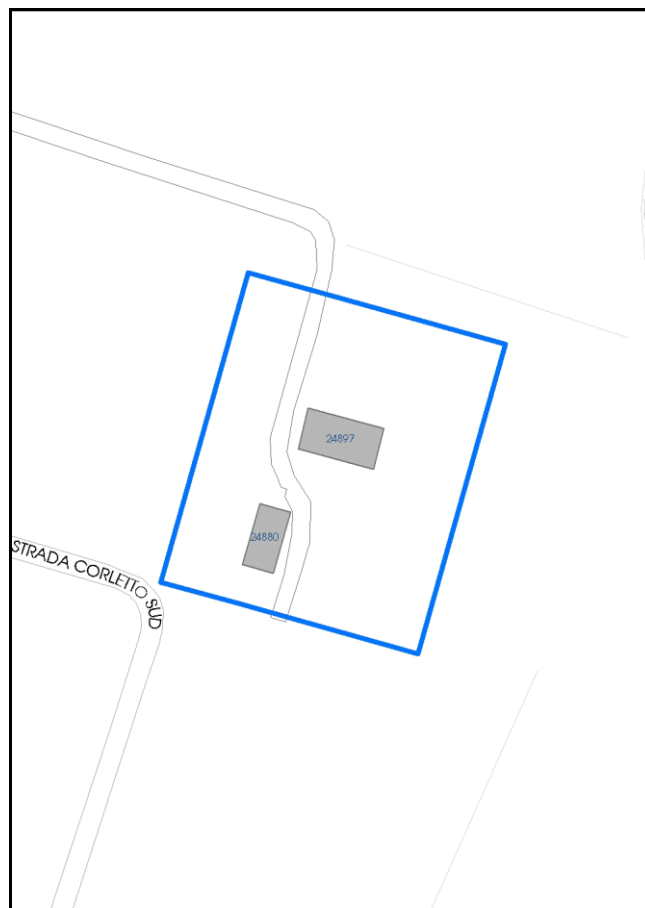


Foto aerea 2019 scala 1:2000



Estratto di mappa 2019 scala 1:2000



La perimetrazione del nucleo soprariportata è ai soli fini indicativi e non ha alcuna ricaduta normativa sulla base della disciplina di PUG.



Comune di Modena

**Codice nucleo: 213\_390d**

nucleo non recuperato

## LOCALIZZAZIONE

*Indirizzo:* STRADA CORLETTO SUD

*Numero civico:* 259

*Riferimenti catastali:* Foglio: 213

*Mappale:* 16

## FUNZIONI

- |   |   |   |   |
|---|---|---|---|
| <input checked="" type="checkbox"/> Residenza   | <input type="checkbox"/> Deposito           | <input type="checkbox"/> Allevamento      | <input type="checkbox"/> Centro Aziendale           |
| <input type="checkbox"/> Serra/vivaio           | <input type="checkbox"/> Agriturismo        | <input type="checkbox"/> Maneggio         | <input type="checkbox"/> Impianto di trasformazione |
| <input type="checkbox"/> Altre attività econom. | <input type="checkbox"/> Fattoria didattica | <input type="checkbox"/> Imp. tecnologico | <input type="checkbox"/> Attività agricola residua  |

*Note:*

## DESCRIZIONE DELL'IMPIANTO INSEDIATIVO

**Impianto storico**

*Numero edifici:* 2

*Numero edifici oggetto di indagine:* 2

- ☐ Vincolo Monumentale D.Lgs. 42/2004
- ☐ Vincolo Giardino di notevole interesse
- ☐ Presenza di edifici estranei all'impianto -

*Assetto morfologico:* corte aperta

*Elementi componenti presenti:*

- |   |   |  |   |
|---|---|--|---|
| <input type="checkbox"/> recinzione     | <input type="checkbox"/> manufatto funzionale | <input type="checkbox"/> albero singolo      | <input type="checkbox"/> alberatura a macchia |
| <input type="checkbox"/> pavimentazione | <input type="checkbox"/> siepe                | <input type="checkbox"/> alberatura a filare | <input type="checkbox"/> altro                |

*Note elementi:*

## RELAZIONI CON IL CONTESTO TERRITORIALE

*Tipo di accesso:* ☐ accesso indiretto ☐ accesso diretto da viabilità ☐ accesso tramite stradello

*Contesto paesaggistico:*

- |   |  |
|---|--|
| <input type="checkbox"/> appartenenza ad agglomerato rurale | <input type="checkbox"/> prossimità a territorio urbanizzato |
| <input checked="" type="checkbox"/> insediamento isolato    | <input type="checkbox"/> prossimità ad infrastrutture        |
| <input type="checkbox"/> prossimità ad area produttiva      | <input type="checkbox"/> prossimità a corso d'acqua          |

*Criticità ambientali:* assenti

## NOTE

**SCHEDA ANALITICA EDIFICIO**

**N. 3544**

Codice nucleo: 213\_390d

Codice edificio: 24897

**LOCALIZZAZIONE**

*Indirizzo:* STRADA CORLETTO SUD

*civico:* 259

*Riferimenti catastali 2019*

*Foglio:* 213 *Mappale:* 16

*Quartiere:* 4 - S.FAUSTINO - MADONNINA - QUATTRO VILLE

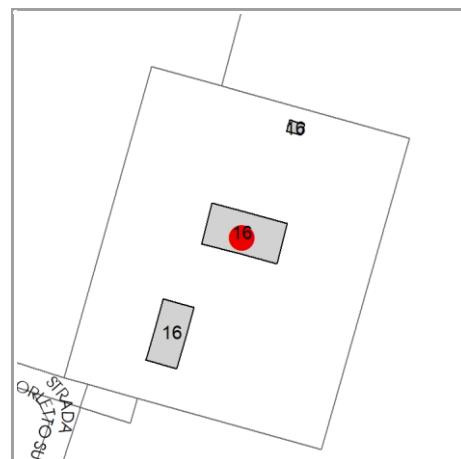
**FUNZIONE**

*Funzione principale:* residenza

*Funzione secondaria* ---

*Stato di utilizzazione:* uso non rilevabile

☐ *Edificio produttivo agricolo dismesso*



**CARATTERISTICHE DELL'EDIFICIO**

*Numero di piani:*

*Numero di alloggi:* 4

*Superficie abitazione (mq):* 0

*Superficie altre funzioni (mq):* 0

*Epoca di costruzione:* dal 1901 al 1945

*Tipologia edilizia storica:* **edificio a porta morta**

☒ *Coerenza con l'impianto storico originario*

*Integrità tipologica:*

*Tipo di alterazione:* ---

*Stato di conservazione:* buono

*Vincolo Monumentale D.Lgs. 42/2004:* non presente

**VALUTAZIONE**

☐ Valore Storico Architettonico

☒ Valore Storico Culturale Testimoniale

☐ Valore Storico Culturale Testimoniale - Edilizia Minore

**NOTE**

sono in corso i lavori di ristrutturazione e riqualificazione tipologica

## DOCUMENTAZIONE FOTOGRAFICA

Foto censimento 1985/1987



Foto censimento 2017/2020



# CENSIMENTO PATRIMONIO EDILIZIO 2021

## TERRITORIO RURALE

N° IDENTIFICATIVO SCHEDA: 3545

Codice nucleo: 213\_390d

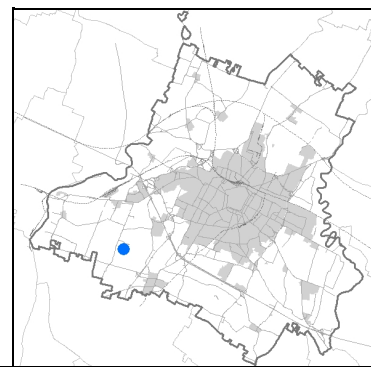


Foto aerea 2019 - C.G.R. s.p.a. Parma scala 1:5000

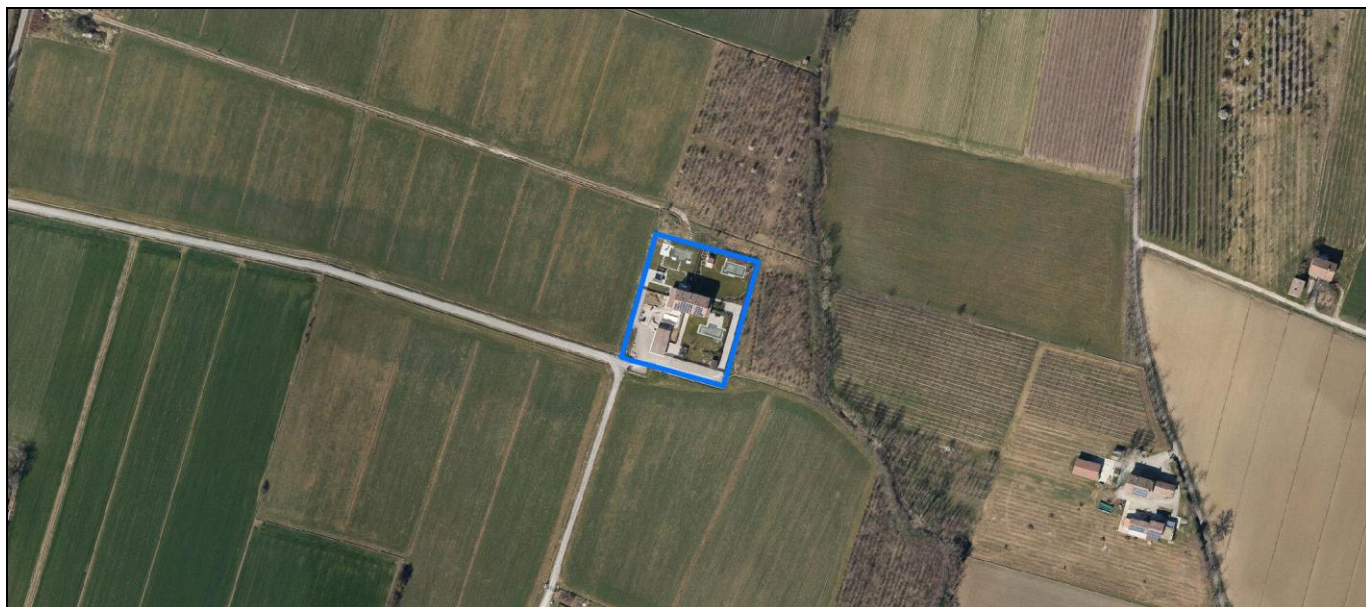
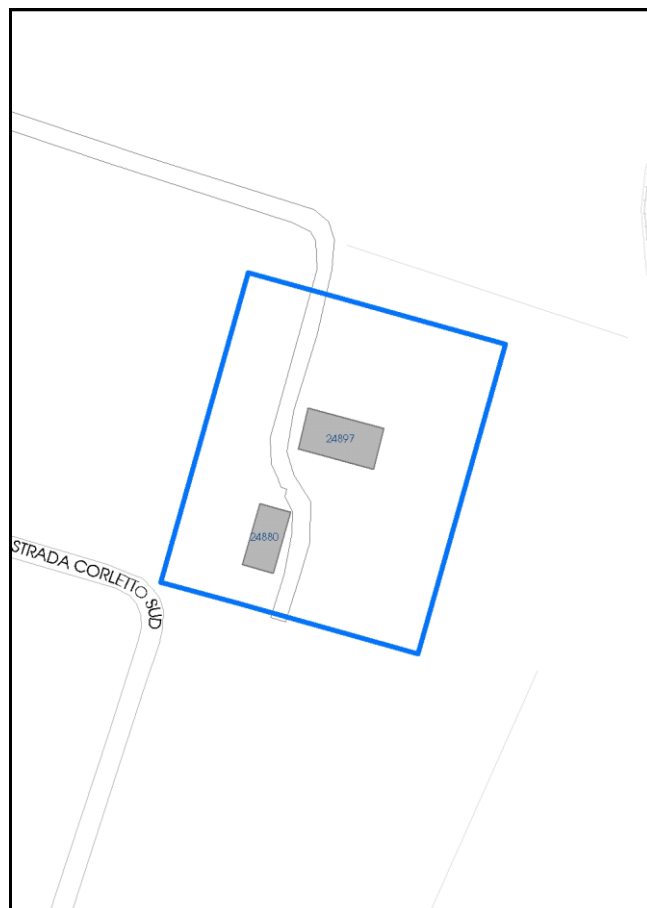


Foto aerea 2019 scala 1:2000



Estratto di mappa 2019 scala 1:2000



La perimetrazione del nucleo soprariportata è ai soli fini indicativi e non ha alcuna ricaduta normativa sulla base della disciplina di PUG.

Comune di Modena

**Codice nucleo: 213\_390d**

nucleo non recuperato

## LOCALIZZAZIONE

*Indirizzo:* STRADA CORLETTO SUD

*Numero civico:* 259

*Riferimenti catastali:* Foglio: 213

*Mappale:* 16

## FUNZIONI

- |   |   |   |   |
|---|---|---|---|
| <input checked="" type="checkbox"/> Residenza   | <input type="checkbox"/> Deposito           | <input type="checkbox"/> Allevamento      | <input type="checkbox"/> Centro Aziendale           |
| <input type="checkbox"/> Serra/vivaio           | <input type="checkbox"/> Agriturismo        | <input type="checkbox"/> Maneggio         | <input type="checkbox"/> Impianto di trasformazione |
| <input type="checkbox"/> Altre attività econom. | <input type="checkbox"/> Fattoria didattica | <input type="checkbox"/> Imp. tecnologico | <input type="checkbox"/> Attività agricola residua  |

*Note:*

## DESCRIZIONE DELL'IMPIANTO INSEDIATIVO

**Impianto storico**

*Numero edifici:* 2

*Numero edifici oggetto di indagine:* 2

- ☐ Vincolo Monumentale D.Lgs. 42/2004
- ☐ Vincolo Giardino di notevole interesse
- ☐ Presenza di edifici estranei all'impianto -

*Assetto morfologico:* corte aperta

*Elementi componenti presenti:*

- |   |   |  |   |
|---|---|--|---|
| <input type="checkbox"/> recinzione     | <input type="checkbox"/> manufatto funzionale | <input type="checkbox"/> albero singolo      | <input type="checkbox"/> alberatura a macchia |
| <input type="checkbox"/> pavimentazione | <input type="checkbox"/> siepe                | <input type="checkbox"/> alberatura a filare | <input type="checkbox"/> altro                |

*Note elementi:*

## RELAZIONI CON IL CONTESTO TERRITORIALE

*Tipo di accesso:* ☐ accesso indiretto ☐ accesso diretto da viabilità ☐ accesso tramite stradello

*Contesto paesaggistico:*

- |   |  |
|---|--|
| <input type="checkbox"/> appartenenza ad agglomerato rurale | <input type="checkbox"/> prossimità a territorio urbanizzato |
| <input checked="" type="checkbox"/> insediamento isolato    | <input type="checkbox"/> prossimità ad infrastrutture        |
| <input type="checkbox"/> prossimità ad area produttiva      | <input type="checkbox"/> prossimità a corso d'acqua          |

*Criticità ambientali:* assenti

## NOTE

**SCHEDA ANALITICA EDIFICIO**

**N. 3545**

Codice nucleo: 213\_390d

Codice edificio: 24880

**LOCALIZZAZIONE**

*Indirizzo:* STRADA CORLETTO SUD

*civico:* 259

*Riferimenti catastali 2019*

*Foglio:* 213 *Mappale:* 16

*Quartiere:* 4 - S.FAUSTINO - MADONNINA - QUATTRO VILLE

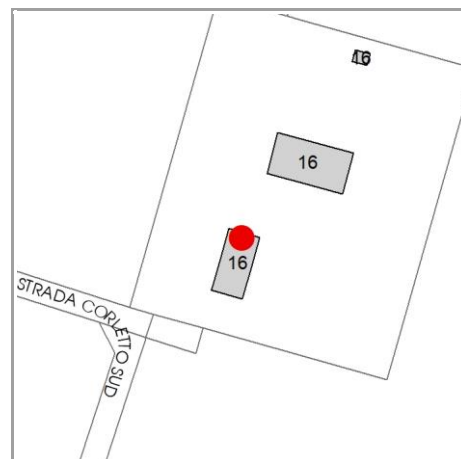
**FUNZIONE**

*Funzione principale:* deposito

*Funzione secondaria* ---

*Stato di utilizzazione:* non in uso

☐ *Edificio produttivo agricolo dismesso*



**CARATTERISTICHE DELL'EDIFICIO**

*Numero di piani:*

*Numero di alloggi:* 0

*Superficie abitazione (mq):* 0

*Superficie altre funzioni (mq):* 0

*Epoca di costruzione:* dopo il 1986

*Tipologia edilizia storica:* **stalla e fienile**

☒ *Coerenza con l'impianto storico originario*

*Integrità tipologica:*

*Tipo di alterazione:* ---

*Stato di conservazione:* non rilevabile

*Vincolo Monumentale D.Lgs. 42/2004:* non presente

**VALUTAZIONE**

☐ Valore Storico Architettonico

☒ Valore Storico Culturale Testimoniale

☐ Valore Storico Culturale Testimoniale - Edilizia Minore

**NOTE**

sono in corso i lavori di ristrutturazione e riqualificazione tipologica



## DOCUMENTAZIONE FOTOGRAFICA

Foto censimento 1985/1987



Foto censimento 2017/2020

# CENSIMENTO PATRIMONIO EDILIZIO 2021 TERRITORIO RURALE

N° IDENTIFICATIVO SCHEDA: 3546

Codice nucleo: 213\_293d

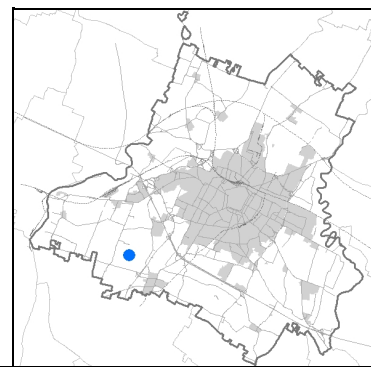


Foto aerea 2019 - C.G.R. s.p.a. Parma scala 1:5000

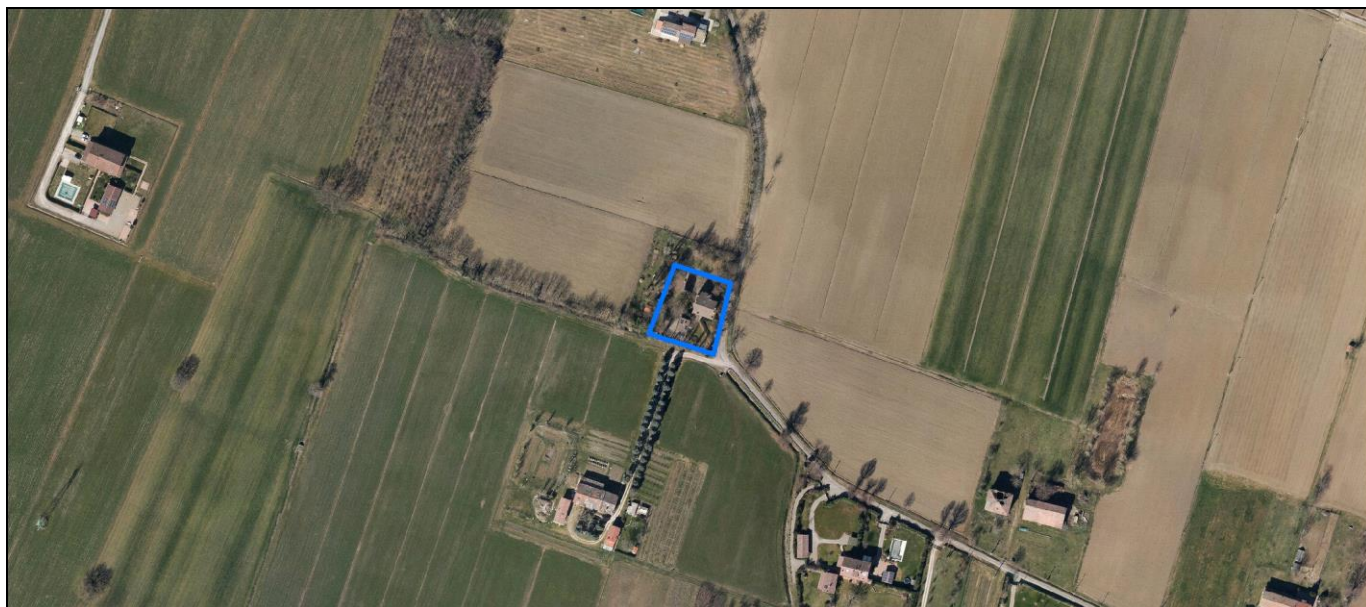
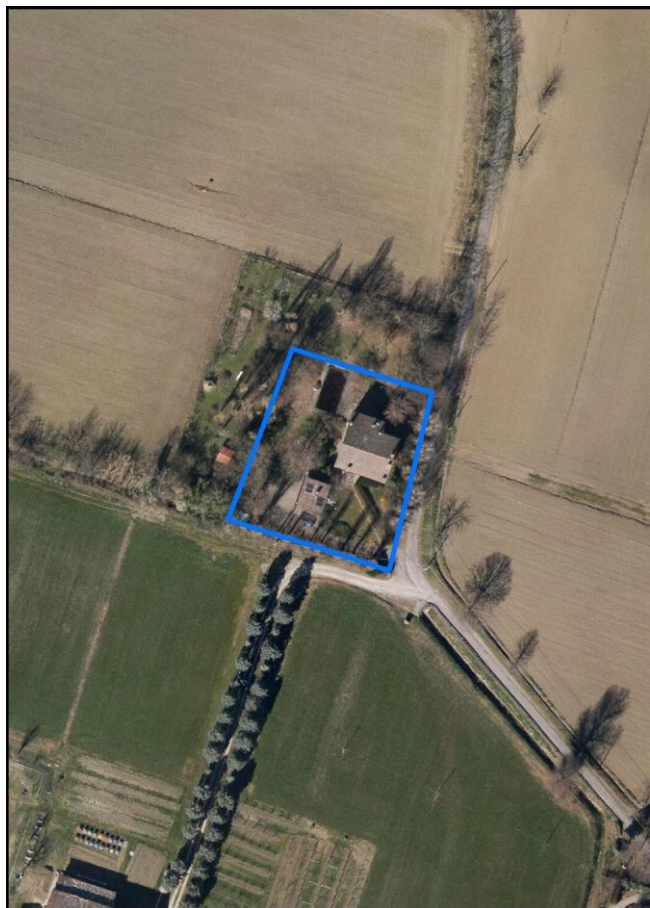
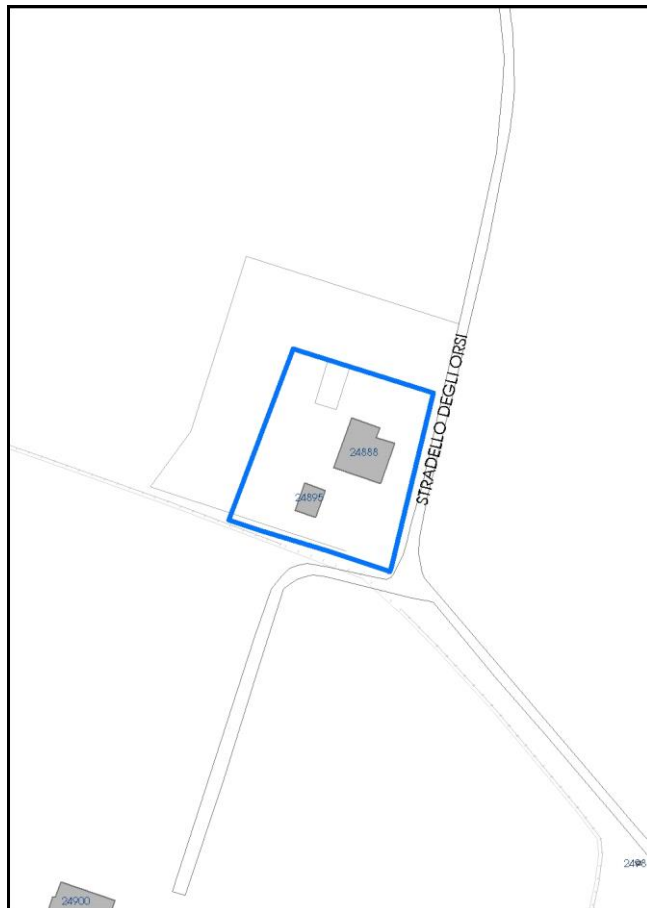


Foto aerea 2019 scala 1:2000



Estratto di mappa 2019 scala 1:2000



La perimetrazione del nucleo soprariportata è ai soli fini indicativi e non ha alcuna ricaduta normativa sulla base della disciplina di PUG.

Comune di Modena

**Codice nucleo: 213\_293d**

nucleo non recuperato

## LOCALIZZAZIONE

*Indirizzo:* STRADELLO DEGLI ORSI

*Numero civico:* 95

*Riferimenti catastali:* Foglio: 213

*Mappale:* 23

## FUNZIONI

- |   |   |   |   |
|---|---|---|---|
| <input checked="" type="checkbox"/> Residenza   | <input type="checkbox"/> Deposito           | <input type="checkbox"/> Allevamento      | <input type="checkbox"/> Centro Aziendale           |
| <input type="checkbox"/> Serra/vivaio           | <input type="checkbox"/> Agriturismo        | <input type="checkbox"/> Maneggio         | <input type="checkbox"/> Impianto di trasformazione |
| <input type="checkbox"/> Altre attività econom. | <input type="checkbox"/> Fattoria didattica | <input type="checkbox"/> Imp. tecnologico | <input type="checkbox"/> Attività agricola residua  |

*Note:*

## DESCRIZIONE DELL'IMPIANTO INSEDIATIVO

**Impianto storico**

*Numero edifici:* 2

*Numero edifici oggetto di indagine:* 1

- ☐ Vincolo Monumentale D.Lgs. 42/2004
- ☐ Vincolo Giardino di notevole interesse
- ☐ Presenza di edifici estranei all'impianto -

*Assetto morfologico:* corte aperta

*Elementi componenti presenti:*

- |  |   |   |  |
|--|---|---|--|
| <input checked="" type="checkbox"/> recinzione | <input type="checkbox"/> manufatto funzionale | <input type="checkbox"/> albero singolo                 | <input checked="" type="checkbox"/> alberatura a macchia |
| <input type="checkbox"/> pavimentazione        | <input checked="" type="checkbox"/> siepe     | <input checked="" type="checkbox"/> alberatura a filare | <input type="checkbox"/> altro                           |

*Note elementi:*

## RELAZIONI CON IL CONTESTO TERRITORIALE

*Tipo di accesso:* ☐ accesso indiretto ☐ accesso diretto da viabilità ☐ accesso tramite stradello

*Contesto paesaggistico:*

- |   |  |
|---|--|
| <input type="checkbox"/> appartenenza ad agglomerato rurale | <input type="checkbox"/> prossimità a territorio urbanizzato |
| <input checked="" type="checkbox"/> insediamento isolato    | <input type="checkbox"/> prossimità ad infrastrutture        |
| <input type="checkbox"/> prossimità ad area produttiva      | <input type="checkbox"/> prossimità a corso d'acqua          |

*Criticità ambientali:* assenti

## NOTE



**SCHEDA ANALITICA EDIFICIO**

**N. 3546**

Codice nucleo: 213\_293d

Codice edificio: 24888

**LOCALIZZAZIONE**

Indirizzo: STRADELLO DEGLI ORSI

civico: 95

Riferimenti catastali 2019

Foglio: 213 Mappale: 23

Quartiere: 4 - S.FAUSTINO - MADONNINA - QUATTRO VILLE

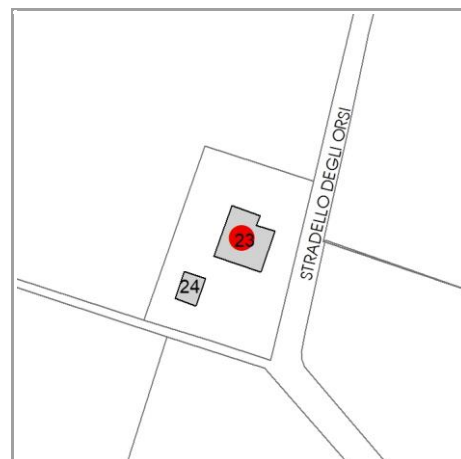
**FUNZIONE**

Funzione principale: residenza

Funzione secondaria deposito

Stato di utilizzazione: in uso

☐ Edificio produttivo agricolo dismesso



**CARATTERISTICHE DELL'EDIFICIO**

Numero di piani:

Numero di alloggi: 1

Superficie abitazione (mq): 0

Superficie altre funzioni (mq): 0

Epoca di costruzione: dal 1901 al 1945

Tipologia edilizia storica: **edificio a porta morta**

☒ Coerenza con l'impianto storico originario

Integrità tipologica:

Tipo di alterazione: ---

Stato di conservazione: buono

Vincolo Monumentale D.Lgs. 42/2004: non presente

**VALUTAZIONE**

☐ Valore Storico Architettonico

☒ Valore Storico Culturale Testimoniale

☐ Valore Storico Culturale Testimoniale - Edilizia Minore

**NOTE**

## DOCUMENTAZIONE FOTOGRAFICA

Foto censimento 1985/1987



Foto censimento 2017/2020

# CENSIMENTO PATRIMONIO EDILIZIO 2021

## TERRITORIO RURALE

N° IDENTIFICATIVO SCHEDA: 3547

Codice nucleo: 213\_26dr

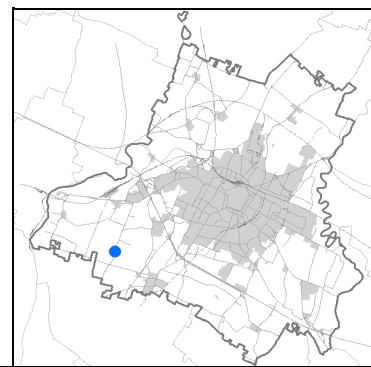


Foto aerea 2019 - C.G.R. s.p.a. Parma scala 1:5000





Foto aerea 2019 scala 1:2000



Estratto di mappa 2019 scala 1:2000



La perimetrazione del nucleo soprariportata è ai soli fini indicativi e non ha alcuna ricaduta normativa sulla base della disciplina di PUG.



Comune di Modena

**Codice nucleo: 213\_26dr**

nucleo recuperato

## LOCALIZZAZIONE

*Indirizzo:* STRADA CORLETTO SUD

*Numero civico:* 281

*Riferimenti catastali:* Foglio: 213

*Mappale:* 26

## FUNZIONI

- |   |  |   |   |
|---|--|---|---|
| <input checked="" type="checkbox"/> Residenza   | <input checked="" type="checkbox"/> Deposito | <input type="checkbox"/> Allevamento      | <input type="checkbox"/> Centro Aziendale           |
| <input type="checkbox"/> Serra/vivaio           | <input type="checkbox"/> Agriturismo         | <input type="checkbox"/> Maneggio         | <input type="checkbox"/> Impianto di trasformazione |
| <input type="checkbox"/> Altre attività econom. | <input type="checkbox"/> Fattoria didattica  | <input type="checkbox"/> Imp. tecnologico | <input type="checkbox"/> Attività agricola residua  |

*Note:*

## DESCRIZIONE DELL'IMPIANTO INSEDIATIVO

**Impianto storico**

*Numero edifici:* 5

*Numero edifici oggetto di indagine:* 3

- ☐ Vincolo Monumentale D.Lgs. 42/2004
- ☐ Vincolo Giardino di notevole interesse
- ☐ Presenza di edifici estranei all'impianto -

*Assetto morfologico:* corte aperta

*Elementi componenti presenti:*

- |  |  |  |   |
|--|--|--|---|
| <input checked="" type="checkbox"/> recinzione     | <input checked="" type="checkbox"/> manufatto funzionale | <input checked="" type="checkbox"/> albero singolo | <input type="checkbox"/> alberatura a macchia |
| <input checked="" type="checkbox"/> pavimentazione | <input checked="" type="checkbox"/> siepe                | <input type="checkbox"/> alberatura a filare       | <input type="checkbox"/> altro                |

*Note elementi:*

## RELAZIONI CON IL CONTESTO TERRITORIALE

*Tipo di accesso:* ☐ accesso indiretto ☒ accesso diretto da viabilità ☐ accesso tramite stradello

*Contesto paesaggistico:*

- |   |  |
|---|--|
| <input type="checkbox"/> appartenenza ad agglomerato rurale | <input type="checkbox"/> prossimità a territorio urbanizzato |
| <input checked="" type="checkbox"/> insediamento isolato    | <input type="checkbox"/> prossimità ad infrastrutture        |
| <input type="checkbox"/> prossimità ad area produttiva      | <input type="checkbox"/> prossimità a corso d'acqua          |

*Criticità ambientali:* assenti

## NOTE

**SCHEDA ANALITICA EDIFICIO**

**N. 3547**

Codice nucleo: 213\_26dr

Codice edificio: 32182

**LOCALIZZAZIONE**

Indirizzo: STRADA CORLETTO SUD

civico: 281

Riferimenti catastali 2019

Foglio: 213 Mappale: 25

Quartiere: 4 - S.FAUSTINO - MADONNINA - QUATTRO VILLE

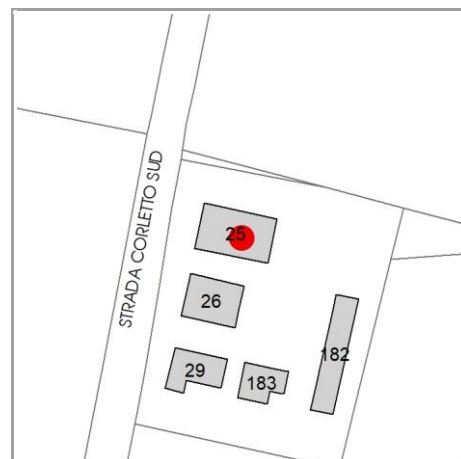
**FUNZIONE**

Funzione principale: residenza

Funzione secondaria ---

Stato di utilizzazione: in uso

☐ Edificio produttivo agricolo dismesso



**CARATTERISTICHE DELL'EDIFICIO**

Numero di piani: 2

Numero di alloggi: 2

Superficie abitazione (mq): 237

Superficie altre funzioni (mq): 0

Epoca di costruzione: fino al 1800

Tipologia edilizia storica: **stalla e fienile**

☒ Coerenza con l'impianto storico originario

Integrità tipologica: alterata

Tipo di alterazione: finiture

Stato di conservazione: buono

Vincolo Monumentale D.Lgs. 42/2004: non presente

**VALUTAZIONE**

☐ Valore Storico Architettonico

☒ Valore Storico Culturale Testimoniale

☐ Valore Storico Culturale Testimoniale - Edilizia Minore


**NOTE**

## DOCUMENTAZIONE FOTOGRAFICA

Foto censimento 1985/1987



Foto censimento 2017/2020





# CENSIMENTO PATRIMONIO EDILIZIO 2021

## TERRITORIO RURALE

N° IDENTIFICATIVO SCHEDA: 3548

Codice nucleo: 213\_26dr

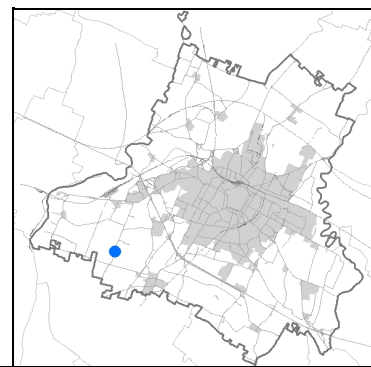


Foto aerea 2019 - C.G.R. s.p.a. Parma scala 1:5000





Foto aerea 2019 scala 1:2000



Estratto di mappa 2019 scala 1:2000



La perimetrazione del nucleo soprariportata è ai soli fini indicativi e non ha alcuna ricaduta normativa sulla base della disciplina di PUG.

Comune di Modena

**Codice nucleo: 213\_26dr**

nucleo recuperato

## LOCALIZZAZIONE

*Indirizzo:* STRADA CORLETTO SUD

*Numero civico:* 281

*Riferimenti catastali:* Foglio: 213

*Mappale:* 26

## FUNZIONI

- |   |  |   |   |
|---|--|---|---|
| <input checked="" type="checkbox"/> Residenza   | <input checked="" type="checkbox"/> Deposito | <input type="checkbox"/> Allevamento      | <input type="checkbox"/> Centro Aziendale           |
| <input type="checkbox"/> Serra/vivaio           | <input type="checkbox"/> Agriturismo         | <input type="checkbox"/> Maneggio         | <input type="checkbox"/> Impianto di trasformazione |
| <input type="checkbox"/> Altre attività econom. | <input type="checkbox"/> Fattoria didattica  | <input type="checkbox"/> Imp. tecnologico | <input type="checkbox"/> Attività agricola residua  |

*Note:*

## DESCRIZIONE DELL'IMPIANTO INSEDIATIVO

**Impianto storico**

*Numero edifici:* 5

*Numero edifici oggetto di indagine:* 3

- ☐ Vincolo Monumentale D.Lgs. 42/2004
- ☐ Vincolo Giardino di notevole interesse
- ☐ Presenza di edifici estranei all'impianto -

*Assetto morfologico:* corte aperta

*Elementi componenti presenti:*

- |  |  |  |   |
|--|--|--|---|
| <input checked="" type="checkbox"/> recinzione     | <input checked="" type="checkbox"/> manufatto funzionale | <input checked="" type="checkbox"/> albero singolo | <input type="checkbox"/> alberatura a macchia |
| <input checked="" type="checkbox"/> pavimentazione | <input checked="" type="checkbox"/> siepe                | <input type="checkbox"/> alberatura a filare       | <input type="checkbox"/> altro                |

*Note elementi:*

## RELAZIONI CON IL CONTESTO TERRITORIALE

*Tipo di accesso:* ☐ accesso indiretto ☒ accesso diretto da viabilità ☐ accesso tramite stradello

*Contesto paesaggistico:*

- |   |  |
|---|--|
| <input type="checkbox"/> appartenenza ad agglomerato rurale | <input type="checkbox"/> prossimità a territorio urbanizzato |
| <input checked="" type="checkbox"/> insediamento isolato    | <input type="checkbox"/> prossimità ad infrastrutture        |
| <input type="checkbox"/> prossimità ad area produttiva      | <input type="checkbox"/> prossimità a corso d'acqua          |

*Criticità ambientali:* assenti

## NOTE

**SCHEDA ANALITICA EDIFICIO**

**N. 3548**

Codice nucleo: 213\_26dr

Codice edificio: 24885

**LOCALIZZAZIONE**

Indirizzo: STRADA CORLETTO SUD

civico: 281

Riferimenti catastali 2019

Foglio: 213 Mappale: 26

Quartiere: 4 - S.FAUSTINO - MADONNINA - QUATTRO VILLE

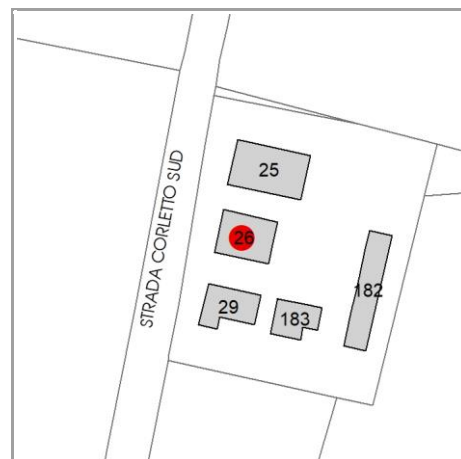
**FUNZIONE**

Funzione principale: residenza

Funzione secondaria ---

Stato di utilizzazione: in uso

☐ Edificio produttivo agricolo dismesso



**CARATTERISTICHE DELL'EDIFICIO**

Numero di piani: 2

Numero di alloggi: 3

Superficie abitazione (mq): 166

Superficie altre funzioni (mq): 0

Epoca di costruzione: fino al 1800

Tipologia edilizia storica: **casa colonica**

☒ Coerenza con l'impianto storico originario

Integrità tipologica: alterata

Tipo di alterazione: corpo annesso precario

Stato di conservazione: buono

Vincolo Monumentale D.Lgs. 42/2004: non presente

**VALUTAZIONE**

☐ Valore Storico Architettonico

☒ Valore Storico Culturale Testimoniale

☐ Valore Storico Culturale Testimoniale - Edilizia Minore

**NOTE**



## DOCUMENTAZIONE FOTOGRAFICA

Foto censimento 1985/1987



Foto censimento 2017/2020



# CENSIMENTO PATRIMONIO EDILIZIO 2021

## TERRITORIO RURALE

N° IDENTIFICATIVO SCHEDA: 3549

Codice nucleo: 213\_26dr

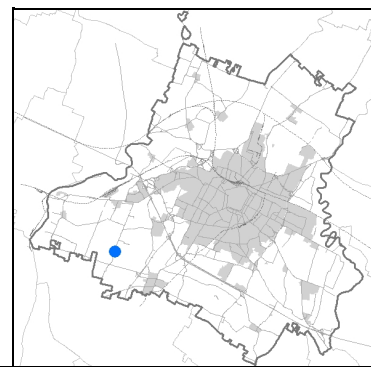


Foto aerea 2019 - C.G.R. s.p.a. Parma scala 1:5000





Foto aerea 2019 scala 1:2000



Estratto di mappa 2019 scala 1:2000



La perimetrazione del nucleo soprariportata è ai soli fini indicativi e non ha alcuna ricaduta normativa sulla base della disciplina di PUG.



Comune di Modena

**Codice nucleo: 213\_26dr**

nucleo recuperato

## LOCALIZZAZIONE

*Indirizzo:* STRADA CORLETTO SUD

*Numero civico:* 281

*Riferimenti catastali:* Foglio: 213

*Mappale:* 26

## FUNZIONI

- |   |  |   |   |
|---|--|---|---|
| <input checked="" type="checkbox"/> Residenza   | <input checked="" type="checkbox"/> Deposito | <input type="checkbox"/> Allevamento      | <input type="checkbox"/> Centro Aziendale           |
| <input type="checkbox"/> Serra/vivaio           | <input type="checkbox"/> Agriturismo         | <input type="checkbox"/> Maneggio         | <input type="checkbox"/> Impianto di trasformazione |
| <input type="checkbox"/> Altre attività econom. | <input type="checkbox"/> Fattoria didattica  | <input type="checkbox"/> Imp. tecnologico | <input type="checkbox"/> Attività agricola residua  |

*Note:*

## DESCRIZIONE DELL'IMPIANTO INSEDIATIVO

**Impianto storico**

*Numero edifici:* 5

*Numero edifici oggetto di indagine:* 3

- ☐ Vincolo Monumentale D.Lgs. 42/2004
- ☐ Vincolo Giardino di notevole interesse
- ☐ Presenza di edifici estranei all'impianto -

*Assetto morfologico:* corte aperta

*Elementi componenti presenti:*

- |  |  |  |   |
|--|--|--|---|
| <input checked="" type="checkbox"/> recinzione     | <input checked="" type="checkbox"/> manufatto funzionale | <input checked="" type="checkbox"/> albero singolo | <input type="checkbox"/> alberatura a macchia |
| <input checked="" type="checkbox"/> pavimentazione | <input checked="" type="checkbox"/> siepe                | <input type="checkbox"/> alberatura a filare       | <input type="checkbox"/> altro                |

*Note elementi:*

## RELAZIONI CON IL CONTESTO TERRITORIALE

*Tipo di accesso:* ☐ accesso indiretto ☒ accesso diretto da viabilità ☐ accesso tramite stradello

*Contesto paesaggistico:*

- |   |  |
|---|--|
| <input type="checkbox"/> appartenenza ad agglomerato rurale | <input type="checkbox"/> prossimità a territorio urbanizzato |
| <input checked="" type="checkbox"/> insediamento isolato    | <input type="checkbox"/> prossimità ad infrastrutture        |
| <input type="checkbox"/> prossimità ad area produttiva      | <input type="checkbox"/> prossimità a corso d'acqua          |

*Criticità ambientali:* assenti

## NOTE



**SCHEDA ANALITICA EDIFICIO**

**N. 3549**

Codice nucleo: 213\_26dr

Codice edificio: 32178

**LOCALIZZAZIONE**

Indirizzo: STRADA CORLETTO SUD

civico: 281

Riferimenti catastali 2019

Foglio: 213 Mappale: 29

Quartiere: 4 - S.FAUSTINO - MADONNINA - QUATTRO VILLE

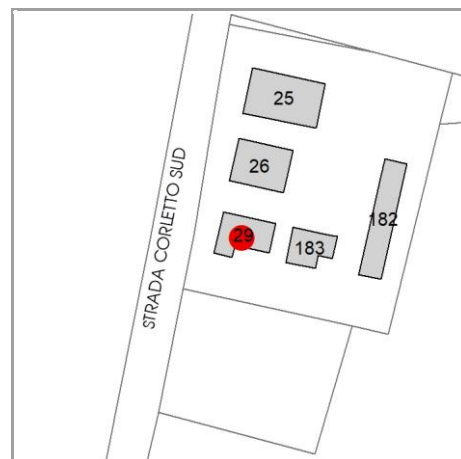
**FUNZIONE**

Funzione principale: residenza

Funzione secondaria ---

Stato di utilizzazione: in uso

☐ Edificio produttivo agricolo dismesso



**CARATTERISTICHE DELL'EDIFICIO**

Numero di piani: 2

Numero di alloggi: 2

Superficie abitazione (mq): 127

Superficie altre funzioni (mq): 0

Epoca di costruzione: dal 1901 al 1945

Tipologia edilizia storica: **casa colonica**

☒ Coerenza con l'impianto storico originario

Integrità tipologica: alterata

Tipo di alterazione: ampliamento

Stato di conservazione: buono

Vincolo Monumentale D.Lgs. 42/2004: non presente

**VALUTAZIONE**

☐ Valore Storico Architettonico

☒ Valore Storico Culturale Testimoniale

☐ Valore Storico Culturale Testimoniale - Edilizia Minore


**NOTE**

## DOCUMENTAZIONE FOTOGRAFICA

Foto censimento 1985/1987



Foto censimento 2017/2020





# CENSIMENTO PATRIMONIO EDILIZIO 2021

## TERRITORIO RURALE

N° IDENTIFICATIVO SCHEDA: 3550

Codice nucleo: 213\_295d

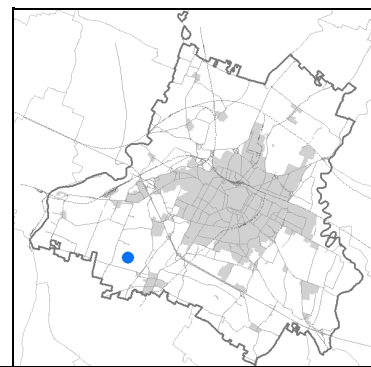


Foto aerea 2019 - C.G.R. s.p.a. Parma scala 1:5000

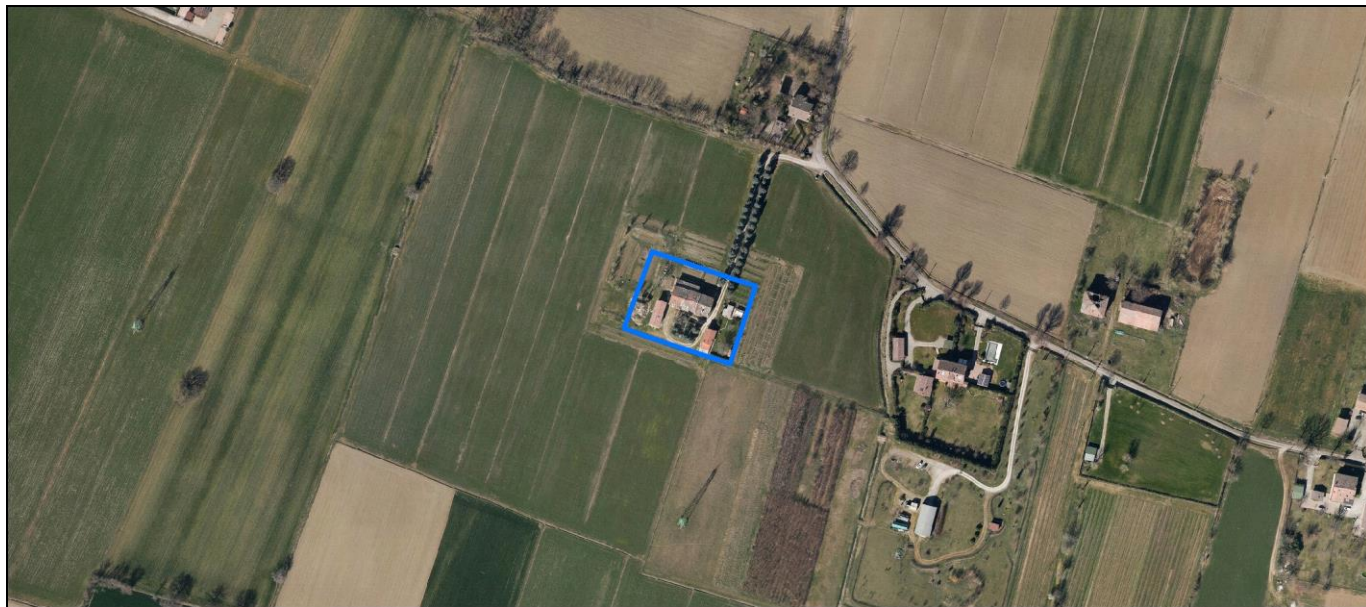
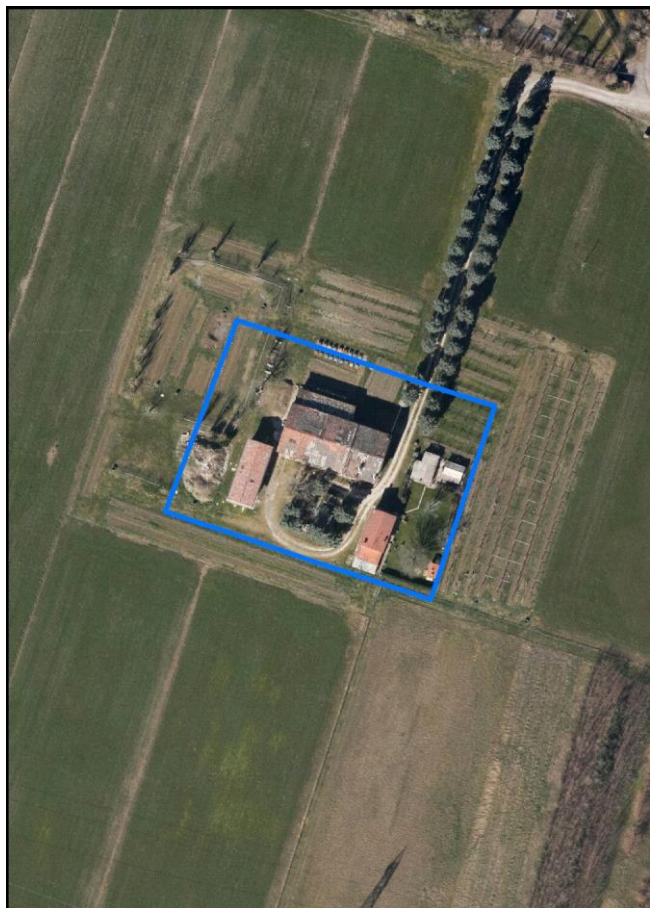
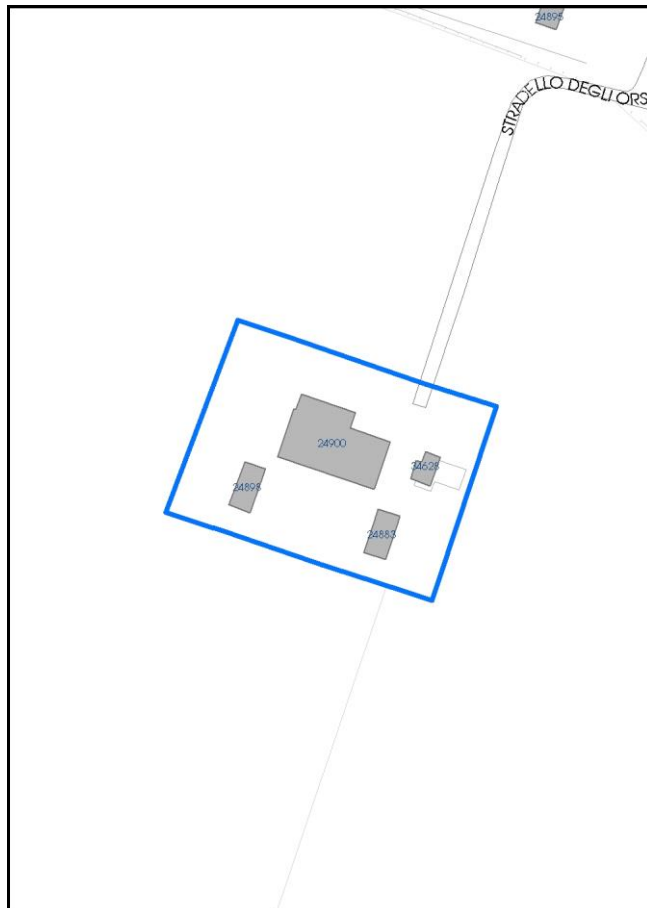


Foto aerea 2019 scala 1:2000



Estratto di mappa 2019 scala 1:2000



La perimetrazione del nucleo soprariportata è ai soli fini indicativi e non ha alcuna ricaduta normativa sulla base della disciplina di PUG.



Comune di Modena

**Codice nucleo: 213\_295d**

nucleo non recuperato

## LOCALIZZAZIONE

*Indirizzo:* STRADELLO DEGLI ORSI

*Numero civico:* 93

*Riferimenti catastali:* Foglio: 213

*Mappale:* 41

## FUNZIONI

- |   |   |   |   |
|---|---|---|---|
| <input checked="" type="checkbox"/> Residenza   | <input type="checkbox"/> Deposito           | <input type="checkbox"/> Allevamento      | <input type="checkbox"/> Centro Aziendale           |
| <input type="checkbox"/> Serra/vivaio           | <input type="checkbox"/> Agriturismo        | <input type="checkbox"/> Maneggio         | <input type="checkbox"/> Impianto di trasformazione |
| <input type="checkbox"/> Altre attività econom. | <input type="checkbox"/> Fattoria didattica | <input type="checkbox"/> Imp. tecnologico | <input type="checkbox"/> Attività agricola residua  |

*Note:*

## DESCRIZIONE DELL'IMPIANTO INSEDIATIVO

**Impianto storico**

*Numero edifici:* 3

*Numero edifici oggetto di indagine:* 1

- ☐ Vincolo Monumentale D.Lgs. 42/2004
- ☐ Vincolo Giardino di notevole interesse
- ☒ Presenza di edifici estranei all'impianto - presenza di strutture non censite

*Assetto morfologico:* corte aperta

*Elementi componenti presenti:*

- |   |   |   |  |
|---|---|---|--|
| <input type="checkbox"/> recinzione     | <input type="checkbox"/> manufatto funzionale | <input type="checkbox"/> albero singolo                 | <input checked="" type="checkbox"/> alberatura a macchia |
| <input type="checkbox"/> pavimentazione | <input type="checkbox"/> siepe                | <input checked="" type="checkbox"/> alberatura a filare | <input type="checkbox"/> altro                           |

*Note elementi:*

## RELAZIONI CON IL CONTESTO TERRITORIALE

*Tipo di accesso:* ☐ accesso indiretto ☐ accesso diretto da viabilità ☐ accesso tramite stradello

*Contesto paesaggistico:*

- |   |  |
|---|--|
| <input type="checkbox"/> appartenenza ad agglomerato rurale | <input type="checkbox"/> prossimità a territorio urbanizzato |
| <input checked="" type="checkbox"/> insediamento isolato    | <input type="checkbox"/> prossimità ad infrastrutture        |
| <input type="checkbox"/> prossimità ad area produttiva      | <input type="checkbox"/> prossimità a corso d'acqua          |

*Criticità ambientali:* assenti

## NOTE

**SCHEDA ANALITICA EDIFICIO**

**N. 3550**

Codice nucleo: 213\_295d

Codice edificio: 24900

**LOCALIZZAZIONE**

Indirizzo: STRADELLO DEGLI ORSI

civico: 93

Riferimenti catastali 2019

Foglio: 213 Mappale: 193

Quartiere: 4 - S.FAUSTINO - MADONNINA - QUATTRO VILLE

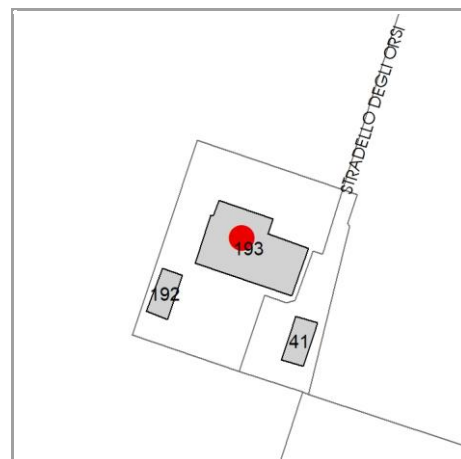
**FUNZIONE**

Funzione principale: residenza

Funzione secondaria deposito

Stato di utilizzazione: uso non rilevabile

☐ Edificio produttivo agricolo dismesso



**CARATTERISTICHE DELL'EDIFICIO**

Numero di piani:

Numero di alloggi: 1

Superficie abitazione (mq): 0

Superficie altre funzioni (mq): 0

Epoca di costruzione: dal 1801 al 1900

Tipologia edilizia storica: **edificio a blocco**

☒ Coerenza con l'impianto storico originario

Integrità tipologica:

Tipo di alterazione: ---

Stato di conservazione: scarso

Vincolo Monumentale D.Lgs. 42/2004: non presente

**VALUTAZIONE**

☐ Valore Storico Architettonico

☒ Valore Storico Culturale Testimoniale

☐ Valore Storico Culturale Testimoniale - Edilizia Minore

**NOTE**

## DOCUMENTAZIONE FOTOGRAFICA

Foto censimento 1985/1987



Foto censimento 2017/2020



# CENSIMENTO PATRIMONIO EDILIZIO 2021

## TERRITORIO RURALE

N° IDENTIFICATIVO SCHEDA: 3551

Codice nucleo: 213\_290d

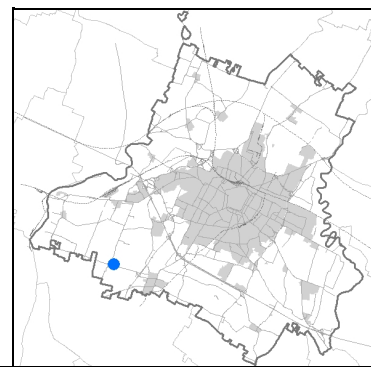


Foto aerea 2019 - C.G.R. s.p.a. Parma scala 1:5000

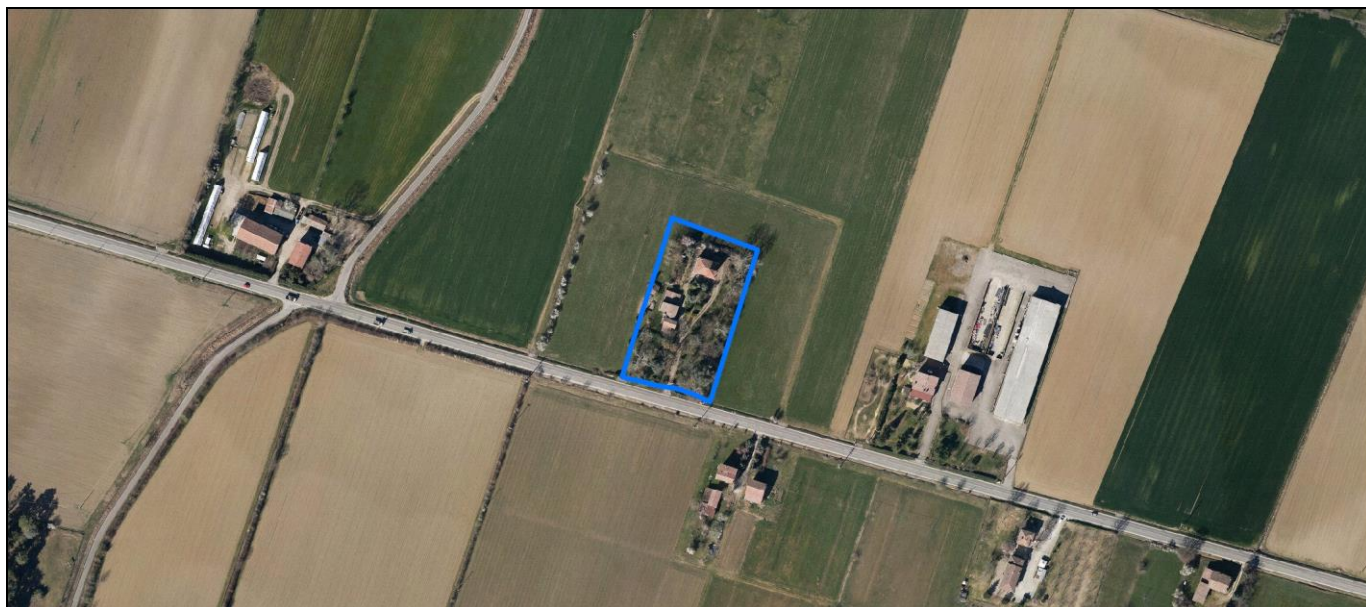
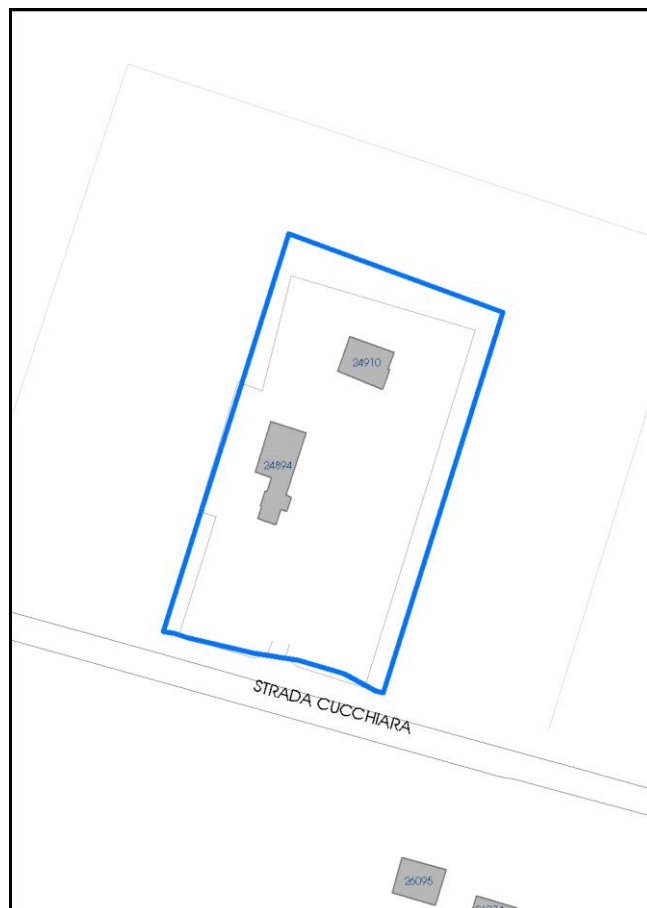


Foto aerea 2019 scala 1: 2000



Estratto di mappa 2019 scala 1: 2000



La perimetrazione del nucleo soprariportata è ai soli fini indicativi e non ha alcuna ricaduta normativa sulla base della disciplina di PUG.

Comune di Modena

**Codice nucleo: 213\_290d**

nucleo non recuperato

## LOCALIZZAZIONE

*Indirizzo:* STRADA CUCCHIARA

*Numero civico:* 138

*Riferimenti catastali:* Foglio: 213

*Mappale:* 52

## FUNZIONI

- |   |   |   |   |
|---|---|---|---|
| <input checked="" type="checkbox"/> Residenza   | <input type="checkbox"/> Deposito           | <input type="checkbox"/> Allevamento      | <input type="checkbox"/> Centro Aziendale           |
| <input type="checkbox"/> Serra/vivaio           | <input type="checkbox"/> Agriturismo        | <input type="checkbox"/> Maneggio         | <input type="checkbox"/> Impianto di trasformazione |
| <input type="checkbox"/> Altre attività econom. | <input type="checkbox"/> Fattoria didattica | <input type="checkbox"/> Imp. tecnologico | <input type="checkbox"/> Attività agricola residua  |

*Note:* sede aziendale

## DESCRIZIONE DELL'IMPIANTO INSEDIATIVO

**Impianto storico**

*Numero edifici:* 2

*Numero edifici oggetto di indagine:* 2

- ☐ Vincolo Monumentale D.Lgs. 42/2004
- ☐ Vincolo Giardino di notevole interesse
- ☐ Presenza di edifici estranei all'impianto - presenza di strutture non censite

*Assetto morfologico:* disposizione libera

*Elementi componenti presenti:*

- |  |   |  |  |
|--|---|--|--|
| <input checked="" type="checkbox"/> recinzione | <input type="checkbox"/> manufatto funzionale | <input type="checkbox"/> albero singolo      | <input checked="" type="checkbox"/> alberatura a macchia |
| <input type="checkbox"/> pavimentazione        | <input checked="" type="checkbox"/> siepe     | <input type="checkbox"/> alberatura a filare | <input type="checkbox"/> altro                           |

*Note elementi:*

## RELAZIONI CON IL CONTESTO TERRITORIALE

*Tipo di accesso:* ☐ accesso indiretto ☐ accesso diretto da viabilità ☐ accesso tramite stradello

*Contesto paesaggistico:*

- |   |  |
|---|--|
| <input type="checkbox"/> appartenenza ad agglomerato rurale | <input type="checkbox"/> prossimità a territorio urbanizzato |
| <input checked="" type="checkbox"/> insediamento isolato    | <input type="checkbox"/> prossimità ad infrastrutture        |
| <input type="checkbox"/> prossimità ad area produttiva      | <input type="checkbox"/> prossimità a corso d'acqua          |

*Criticità ambientali:* fonti esterne  
(allevamento di bovini e suini)

## NOTE

**SCHEDA ANALITICA EDIFICIO**

**N. 3551**

Codice nucleo: 213\_290d

Codice edificio: 24910

**LOCALIZZAZIONE**

Indirizzo: STRADA CUCCHIARA

civico: 138

Riferimenti catastali 2019

Foglio: 213 Mappale: 50

Quartiere: 4 - S.FAUSTINO - MADONNINA - QUATTRO VILLE

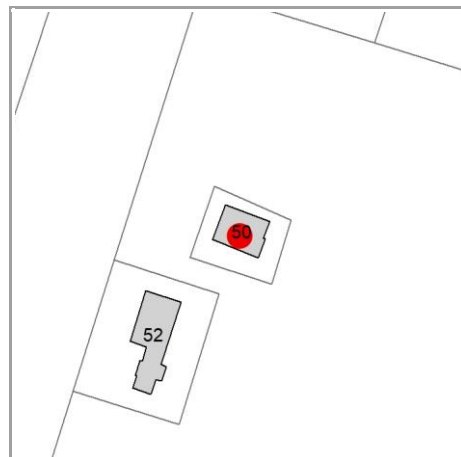
**FUNZIONE**

Funzione principale: residenza

Funzione secondaria ---

Stato di utilizzazione: in uso

☐ Edificio produttivo agricolo dismesso



**CARATTERISTICHE DELL'EDIFICIO**

Numero di piani:

Numero di alloggi: 1

Superficie abitazione (mq): 0

Superficie altre funzioni (mq): 0

Epoca di costruzione: dal 1901 al 1945

Tipologia edilizia storica: **villa monumentale**

☒ Coerenza con l'impianto storico originario

Integrità tipologica:

Tipo di alterazione: ---

Stato di conservazione: buono

Vincolo Monumentale D.Lgs. 42/2004: non presente

**VALUTAZIONE**

☐ Valore Storico Architettonico

☒ Valore Storico Culturale Testimoniale

☐ Valore Storico Culturale Testimoniale - Edilizia Minore

**NOTE**



## DOCUMENTAZIONE FOTOGRAFICA

Foto censimento 1985/1987



Foto censimento 2017/2020

# CENSIMENTO PATRIMONIO EDILIZIO 2021

## TERRITORIO RURALE

N° IDENTIFICATIVO SCHEDA: 3552

Codice nucleo: 213\_290d

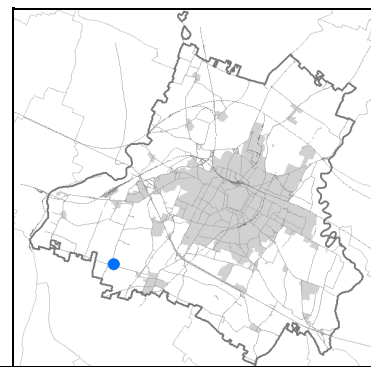


Foto aerea 2019 - C.G.R. s.p.a. Parma scala 1:5000

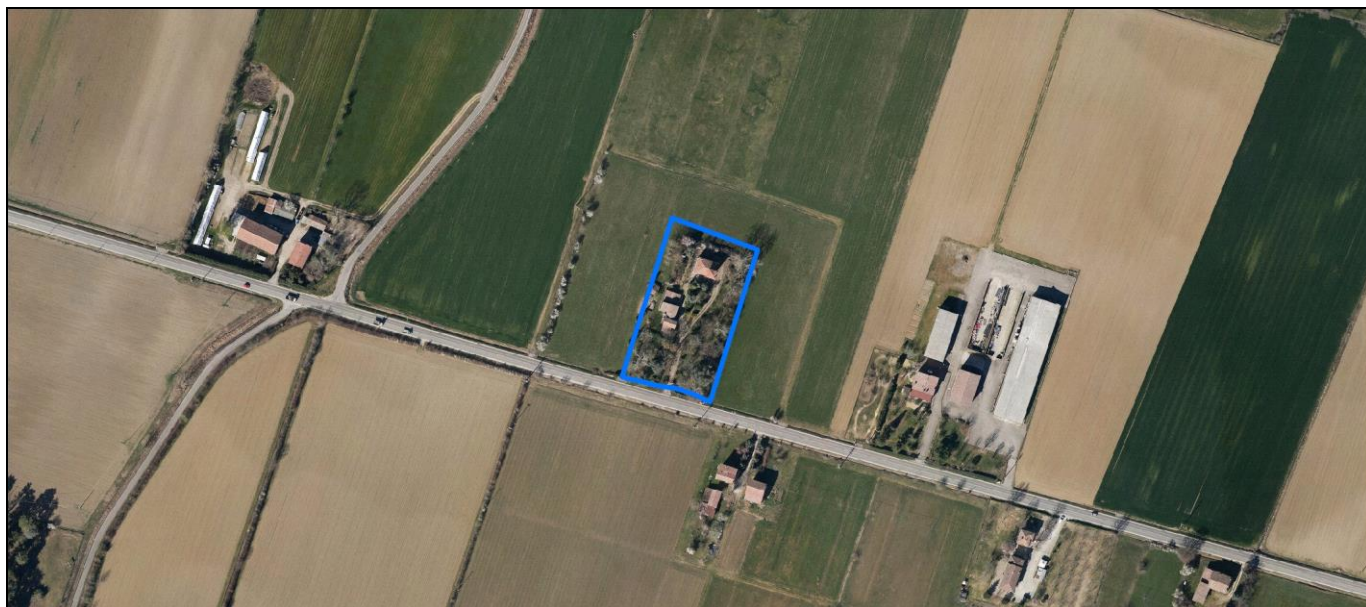
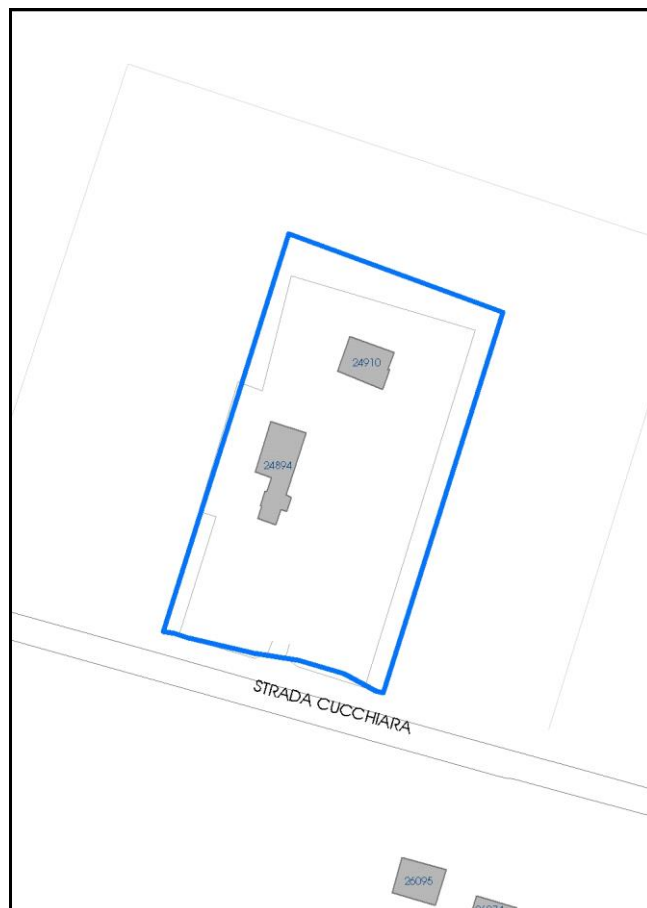


Foto aerea 2019 scala 1: 2000



Estratto di mappa 2019 scala 1: 2000



La perimetrazione del nucleo soprariportata è ai soli fini indicativi e non ha alcuna ricaduta normativa sulla base della disciplina di PUG.

Comune di Modena

**Codice nucleo: 213\_290d**

nucleo non recuperato

## LOCALIZZAZIONE

*Indirizzo:* STRADA CUCCHIARA

*Numero civico:* 138

*Riferimenti catastali:* Foglio: 213

*Mappale:* 52

## FUNZIONI

- |   |   |   |   |
|---|---|---|---|
| <input checked="" type="checkbox"/> Residenza   | <input type="checkbox"/> Deposito           | <input type="checkbox"/> Allevamento      | <input type="checkbox"/> Centro Aziendale           |
| <input type="checkbox"/> Serra/vivaio           | <input type="checkbox"/> Agriturismo        | <input type="checkbox"/> Maneggio         | <input type="checkbox"/> Impianto di trasformazione |
| <input type="checkbox"/> Altre attività econom. | <input type="checkbox"/> Fattoria didattica | <input type="checkbox"/> Imp. tecnologico | <input type="checkbox"/> Attività agricola residua  |

*Note:* sede aziendale

## DESCRIZIONE DELL'IMPIANTO INSEDIATIVO

**Impianto storico**

*Numero edifici:* 2

*Numero edifici oggetto di indagine:* 2

- ☐ Vincolo Monumentale D.Lgs. 42/2004
- ☐ Vincolo Giardino di notevole interesse
- ☐ Presenza di edifici estranei all'impianto - presenza di strutture non censite

*Assetto morfologico:* disposizione libera

*Elementi componenti presenti:*

- |  |   |  |  |
|--|---|--|--|
| <input checked="" type="checkbox"/> recinzione | <input type="checkbox"/> manufatto funzionale | <input type="checkbox"/> albero singolo      | <input checked="" type="checkbox"/> alberatura a macchia |
| <input type="checkbox"/> pavimentazione        | <input checked="" type="checkbox"/> siepe     | <input type="checkbox"/> alberatura a filare | <input type="checkbox"/> altro                           |

*Note elementi:*

## RELAZIONI CON IL CONTESTO TERRITORIALE

*Tipo di accesso:* ☐ accesso indiretto ☐ accesso diretto da viabilità ☐ accesso tramite stradello

*Contesto paesaggistico:*

- |   |  |
|---|--|
| <input type="checkbox"/> appartenenza ad agglomerato rurale | <input type="checkbox"/> prossimità a territorio urbanizzato |
| <input checked="" type="checkbox"/> insediamento isolato    | <input type="checkbox"/> prossimità ad infrastrutture        |
| <input type="checkbox"/> prossimità ad area produttiva      | <input type="checkbox"/> prossimità a corso d'acqua          |

*Criticità ambientali:* fonti esterne  
(allevamento di bovini e suini)

## NOTE



**SCHEDA ANALITICA EDIFICIO**

**N. 3552**

Codice nucleo: 213\_290d

Codice edificio: 24894

**LOCALIZZAZIONE**

Indirizzo: STRADA CUCCHIARA

civico: 138

Riferimenti catastali 2019

Foglio: 213 Mappale: 52

Quartiere: 4 - S.FAUSTINO - MADONNINA - QUATTRO VILLE

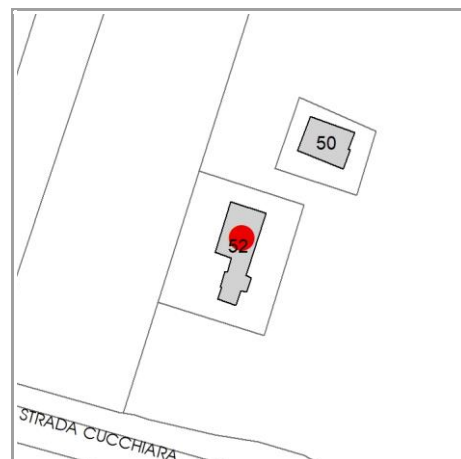
**FUNZIONE**

Funzione principale: residenza

Funzione secondaria: autorimessa

Stato di utilizzazione: in uso

☐ Edificio produttivo agricolo dismesso



**CARATTERISTICHE DELL'EDIFICIO**

Numero di piani:

Numero di alloggi: 1

Superficie abitazione (mq): 0

Superficie altre funzioni (mq): 0

Epoca di costruzione: dal 1901 al 1945

Tipologia edilizia storica: **edificio a blocco**

☒ Coerenza con l'impianto storico originario

Integrità tipologica:

Tipo di alterazione: ---

Stato di conservazione: medio

Vincolo Monumentale D.Lgs. 42/2004: non presente

**VALUTAZIONE**

☐ Valore Storico Architettonico

☒ Valore Storico Culturale Testimoniale

☐ Valore Storico Culturale Testimoniale - Edilizia Minore

**NOTE**

## DOCUMENTAZIONE FOTOGRAFICA

Foto censimento 1985/1987



Foto censimento 2017/2020

# CENSIMENTO PATRIMONIO EDILIZIO 2021

## TERRITORIO RURALE

N° IDENTIFICATIVO SCHEDA: 3553

Codice nucleo: 213\_666

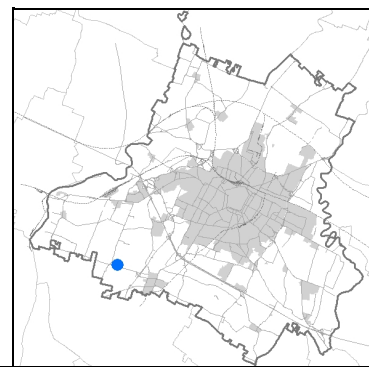


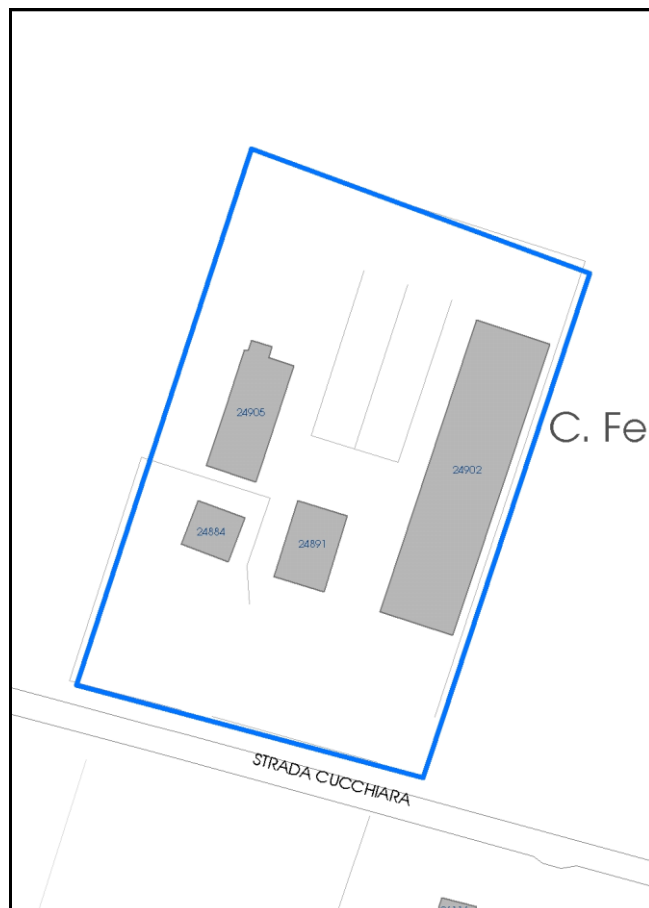
Foto aerea 2019 - C.G.R. s.p.a. Parma scala 1:5000



Foto aerea 2019 scala 1:2000



Estratto di mappa 2019 scala 1:2000



La perimetrazione del nucleo soprariportata è ai soli fini indicativi e non ha alcuna ricaduta normativa sulla base della disciplina di PUG.



Comune di Modena

**Codice nucleo: 213\_666**

## LOCALIZZAZIONE

*Indirizzo:* STRADA CUCCHIARA

*Numero civico:* 22

*Riferimenti catastali:* Foglio: 213

*Mappale:* 191

## FUNZIONI

- |   |  |   |  |
|---|--|---|--|
| <input checked="" type="checkbox"/> Residenza   | <input checked="" type="checkbox"/> Deposito | <input checked="" type="checkbox"/> Allevamento | <input checked="" type="checkbox"/> Centro Aziendale |
| <input type="checkbox"/> Serra/vivaio           | <input type="checkbox"/> Agriturismo         | <input type="checkbox"/> Maneggio               | <input type="checkbox"/> Impianto di trasformazione  |
| <input type="checkbox"/> Altre attività econom. | <input type="checkbox"/> Fattoria didattica  | <input type="checkbox"/> Imp. tecnologico       | <input type="checkbox"/> Attività agricola residua   |

*Note:* allevamento suini, presenza di due silos a fossa

## DESCRIZIONE DELL'IMPIANTO INSEDIATIVO

**Impianto storico**

*Numero edifici:* 4

*Numero edifici oggetto di indagine:* 1

- ☐ Vincolo Monumentale D.Lgs. 42/2004
- ☐ Vincolo Giardino di notevole interesse
- ☒ Presenza di edifici estranei all'impianto -

*Assetto morfologico:* cortile

*Elementi componenti presenti:*

- |  |   |  |  |
|--|---|--|--|
| <input checked="" type="checkbox"/> recinzione     | <input type="checkbox"/> manufatto funzionale | <input type="checkbox"/> albero singolo      | <input checked="" type="checkbox"/> alberatura a macchia |
| <input checked="" type="checkbox"/> pavimentazione | <input checked="" type="checkbox"/> siepe     | <input type="checkbox"/> alberatura a filare | <input type="checkbox"/> altro                           |

*Note elementi:*

## RELAZIONI CON IL CONTESTO TERRITORIALE

*Tipo di accesso:* ☐ accesso indiretto ☒ accesso diretto da viabilità ☐ accesso tramite stradello

*Contesto paesaggistico:*

- |  |  |
|--|--|
| <input checked="" type="checkbox"/> appartenenza ad agglomerato rurale | <input type="checkbox"/> prossimità a territorio urbanizzato |
| <input type="checkbox"/> insediamento isolato                          | <input type="checkbox"/> prossimità ad infrastrutture        |
| <input type="checkbox"/> prossimità ad area produttiva                 | <input type="checkbox"/> prossimità a corso d'acqua          |

*Criticità ambientali:* attività interne  
(allevamento di suini)

## NOTE

**SCHEDA ANALITICA EDIFICIO**

**N. 3553**

Codice nucleo: 213\_666

Codice edificio: 24891

**LOCALIZZAZIONE**

Indirizzo: STRADA CUCCHIARA

civico: 22

Riferimenti catastali 2019

Foglio: 213 Mappale: 55

Quartiere: 4 - S.FAUSTINO - MADONNINA - QUATTRO VILLE

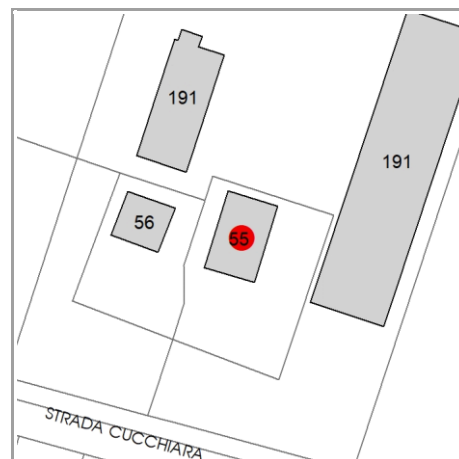
**FUNZIONE**

Funzione principale: deposito

Funzione secondaria ---

Stato di utilizzazione: in uso

☐ Edificio produttivo agricolo dismesso



**CARATTERISTICHE DELL'EDIFICIO**

Numero di piani: 2

Numero di alloggi: 0

Superficie abitazione (mq): 0

Superficie altre funzioni (mq): 500

Epoca di costruzione: dal 1901 al 1945

Tipologia edilizia storica: **stalla e fienile**

☒ Coerenza con l'impianto storico originario

Integrità tipologica: originaria

Tipo di alterazione: ---

Stato di conservazione: medio

Vincolo Monumentale D.Lgs. 42/2004: non presente

**VALUTAZIONE**

☐ Valore Storico Architettonico

☒ Valore Storico Culturale Testimoniale

☐ Valore Storico Culturale Testimoniale - Edilizia Minore

**NOTE**

## DOCUMENTAZIONE FOTOGRAFICA

Foto censimento 1985/1987



Foto censimento 2017/2020



# CENSIMENTO PATRIMONIO EDILIZIO 2021

## TERRITORIO RURALE

N° IDENTIFICATIVO SCHEDA: 3554

Codice nucleo: 213\_918

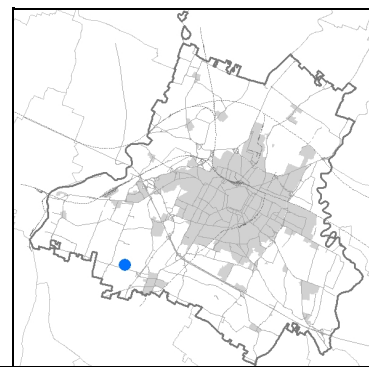


Foto aerea 2019 - C.G.R. s.p.a. Parma scala 1:5000


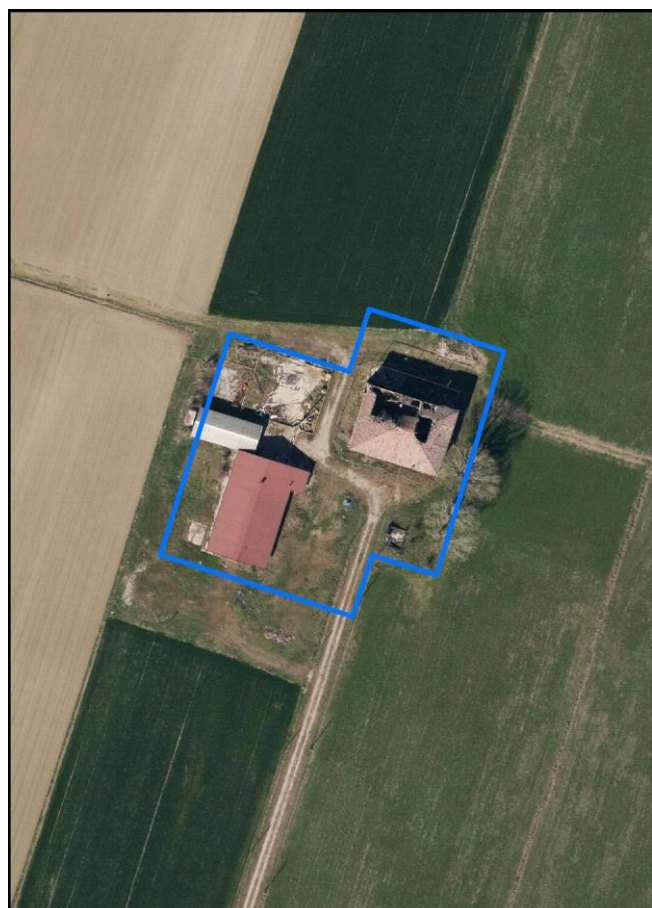
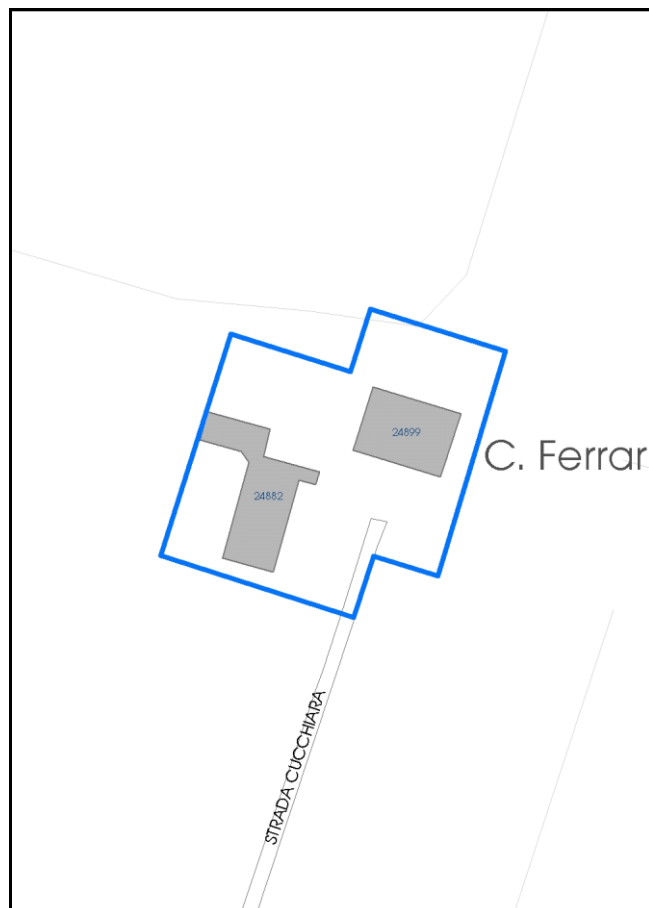


Foto aerea 2019 scala 1:2000



Estratto di mappa 2019 scala 1:2000



La perimetrazione del nucleo soprariportata è ai soli fini indicativi e non ha alcuna ricaduta normativa sulla base della disciplina di PUG.

Comune di Modena

**Codice nucleo: 213\_918**

nucleo dismesso

## LOCALIZZAZIONE

*Indirizzo:* STRADA CUCCHIARA

*Numero civico:* 96

*Riferimenti catastali:* Foglio: 213

*Mappale:* 185

## FUNZIONI

- |   |  |   |   |
|---|--|---|---|
| <input checked="" type="checkbox"/> Residenza   | <input checked="" type="checkbox"/> Deposito | <input checked="" type="checkbox"/> Allevamento | <input type="checkbox"/> Centro Aziendale           |
| <input type="checkbox"/> Serra/vivaio           | <input type="checkbox"/> Agriturismo         | <input type="checkbox"/> Maneggio               | <input type="checkbox"/> Impianto di trasformazione |
| <input type="checkbox"/> Altre attività econom. | <input type="checkbox"/> Fattoria didattica  | <input type="checkbox"/> Imp. tecnologico       | <input type="checkbox"/> Attività agricola residua  |

*Note:* concimaia

## DESCRIZIONE DELL'IMPIANTO INSEDIATIVO

**Impianto storico**

*Numero edifici:* 2

*Numero edifici oggetto di indagine:* 1

- ☐ Vincolo Monumentale D.Lgs. 42/2004
- ☐ Vincolo Giardino di notevole interesse
- ☒ Presenza di edifici estranei all'impianto -

*Assetto morfologico:* disposizione libera

*Elementi componenti presenti:*

- |   |   |  |   |
|---|---|--|---|
| <input type="checkbox"/> recinzione     | <input type="checkbox"/> manufatto funzionale | <input checked="" type="checkbox"/> albero singolo | <input type="checkbox"/> alberatura a macchia |
| <input type="checkbox"/> pavimentazione | <input type="checkbox"/> siepe                | <input type="checkbox"/> alberatura a filare       | <input type="checkbox"/> altro                |

*Note elementi:*

## RELAZIONI CON IL CONTESTO TERRITORIALE

*Tipo di accesso:* ☐ accesso indiretto ☐ accesso diretto da viabilità ☒ accesso tramite stradello

*Contesto paesaggistico:*

- |   |  |
|---|--|
| <input type="checkbox"/> appartenenza ad agglomerato rurale | <input type="checkbox"/> prossimità a territorio urbanizzato |
| <input checked="" type="checkbox"/> insediamento isolato    | <input type="checkbox"/> prossimità ad infrastrutture        |
| <input type="checkbox"/> prossimità ad area produttiva      | <input type="checkbox"/> prossimità a corso d'acqua          |

*Criticità ambientali:* assenti

## NOTE

**SCHEDA ANALITICA EDIFICIO**

**N. 3554**

Codice nucleo: 213\_918

Codice edificio: 24899

**LOCALIZZAZIONE**

Indirizzo: STRADA CUCCHIARA

civico: 96

Riferimenti catastali 2019

Foglio: 213 Mappale: 185

Quartiere: 4 - S.FAUSTINO - MADONNINA - QUATTRO VILLE

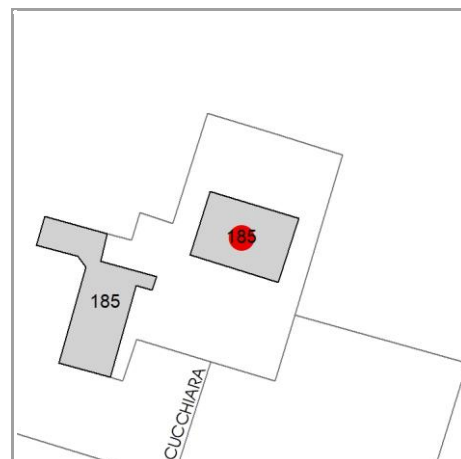
**FUNZIONE**

Funzione principale: residenza

Funzione secondaria deposito

Stato di utilizzazione: non in uso

☐ Edificio produttivo agricolo dismesso



**CARATTERISTICHE DELL'EDIFICIO**

Numero di piani: 2

Numero di alloggi: 0

Superficie abitazione (mq): 180

Superficie altre funzioni (mq): 500

Epoca di costruzione: dal 1801 al 1900

Tipologia edilizia storica: **edificio a porta morta**

☒ Coerenza con l'impianto storico originario

Integrità tipologica: originaria

Tipo di alterazione: ---

Stato di conservazione: pessimo

Vincolo Monumentale D.Lgs. 42/2004: non presente

**VALUTAZIONE**

☐ Valore Storico Architettonico

☒ Valore Storico Culturale Testimoniale

☐ Valore Storico Culturale Testimoniale - Edilizia Minore

**NOTE**



## DOCUMENTAZIONE FOTOGRAFICA

Foto censimento 1985/1987



Foto censimento 2017/2020



# CENSIMENTO PATRIMONIO EDILIZIO 2021 TERRITORIO RURALE

N° IDENTIFICATIVO SCHEDA: 3555

Codice nucleo: 213\_67dr

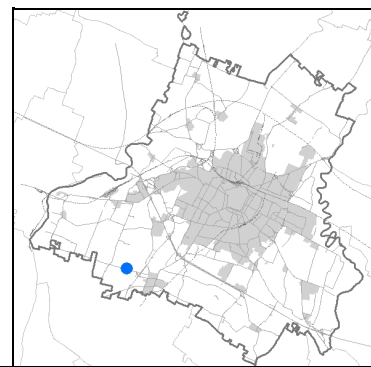



Foto aerea 2019 - C.G.R. s.p.a. Parma scala 1:5000



Foto aerea 2019 scala 1:2000



Estratto di mappa 2019 scala 1:2000



La perimetrazione del nucleo soprariportata è ai soli fini indicativi e non ha alcuna ricaduta normativa sulla base della disciplina di PUG.



Comune di Modena

**Codice nucleo: 213\_67dr**

nucleo recuperato

## LOCALIZZAZIONE

*Indirizzo:* STRADA CUCCHIARA

*Numero civico:* 82

*Riferimenti catastali:* Foglio: 213

*Mappale:* 67

## FUNZIONI

- |   |  |   |   |
|---|--|---|---|
| <input checked="" type="checkbox"/> Residenza   | <input checked="" type="checkbox"/> Deposito | <input type="checkbox"/> Allevamento      | <input type="checkbox"/> Centro Aziendale           |
| <input type="checkbox"/> Serra/vivaio           | <input type="checkbox"/> Agriturismo         | <input type="checkbox"/> Maneggio         | <input type="checkbox"/> Impianto di trasformazione |
| <input type="checkbox"/> Altre attività econom. | <input type="checkbox"/> Fattoria didattica  | <input type="checkbox"/> Imp. tecnologico | <input type="checkbox"/> Attività agricola residua  |

*Note:*

## DESCRIZIONE DELL'IMPIANTO INSEDIATIVO

**Impianto storico**

*Numero edifici:* 3

*Numero edifici oggetto di indagine:* 2

- ☐ Vincolo Monumentale D.Lgs. 42/2004
- ☐ Vincolo Giardino di notevole interesse
- ☐ Presenza di edifici estranei all'impianto -

*Assetto morfologico:* corte aperta

*Elementi componenti presenti:*

- |  |   |  |  |
|--|---|--|--|
| <input type="checkbox"/> recinzione                | <input type="checkbox"/> manufatto funzionale | <input type="checkbox"/> albero singolo      | <input checked="" type="checkbox"/> alberatura a macchia |
| <input checked="" type="checkbox"/> pavimentazione | <input type="checkbox"/> siepe                | <input type="checkbox"/> alberatura a filare | <input type="checkbox"/> altro                           |

*Note elementi:*

## RELAZIONI CON IL CONTESTO TERRITORIALE

*Tipo di accesso:* ☐ accesso indiretto ☐ accesso diretto da viabilità ☒ accesso tramite stradello

*Contesto paesaggistico:*

- |   |  |
|---|--|
| <input type="checkbox"/> appartenenza ad agglomerato rurale | <input type="checkbox"/> prossimità a territorio urbanizzato |
| <input checked="" type="checkbox"/> insediamento isolato    | <input type="checkbox"/> prossimità ad infrastrutture        |
| <input type="checkbox"/> prossimità ad area produttiva      | <input type="checkbox"/> prossimità a corso d'acqua          |

*Criticità ambientali:* fonti esterne

(allevamento bovini 140 m, deposito edile 130 m)

## NOTE



**SCHEDA ANALITICA EDIFICIO**

**N. 3555**

Codice nucleo: 213\_67dr

Codice edificio: 24892

**LOCALIZZAZIONE**

Indirizzo: STRADA CUCCHIARA

civico: 82

Riferimenti catastali 2019

Foglio: 213 Mappale: 67

Quartiere: 4 - S.FAUSTINO - MADONNINA - QUATTRO VILLE

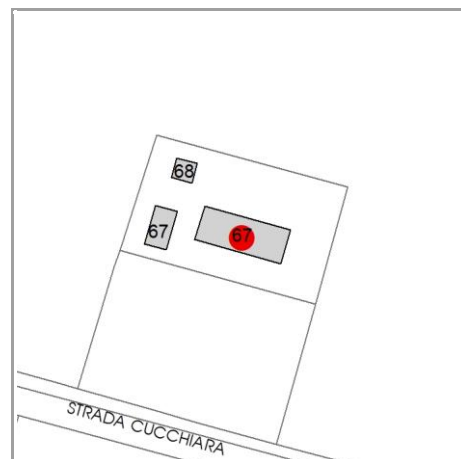
**FUNZIONE**

Funzione principale: residenza

Funzione secondaria ---

Stato di utilizzazione: in uso

☐ Edificio produttivo agricolo dismesso



**CARATTERISTICHE DELL'EDIFICIO**

Numero di piani: 2

Numero di alloggi: 2

Superficie abitazione (mq): 218

Superficie altre funzioni (mq): 0

Epoca di costruzione: dal 1901 al 1945

Tipologia edilizia storica: **edificio a porta morta**

☒ Coerenza con l'impianto storico originario

Integrità tipologica: alterata

Tipo di alterazione: alterazione dell'involucro

Stato di conservazione: buono

Vincolo Monumentale D.Lgs. 42/2004: non presente

**VALUTAZIONE**

☐ Valore Storico Architettonico

☒ Valore Storico Culturale Testimoniale

☐ Valore Storico Culturale Testimoniale - Edilizia Minore

**NOTE**

pannelli solari integrati nella copertura

## DOCUMENTAZIONE FOTOGRAFICA

Foto censimento 1985/1987



Foto censimento 2017/2020





# CENSIMENTO PATRIMONIO EDILIZIO 2021 TERRITORIO RURALE

N° IDENTIFICATIVO SCHEDA: 3556

Codice nucleo: 213\_67dr

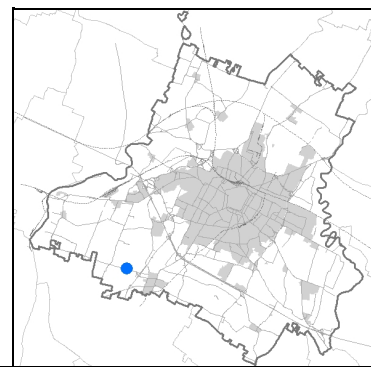



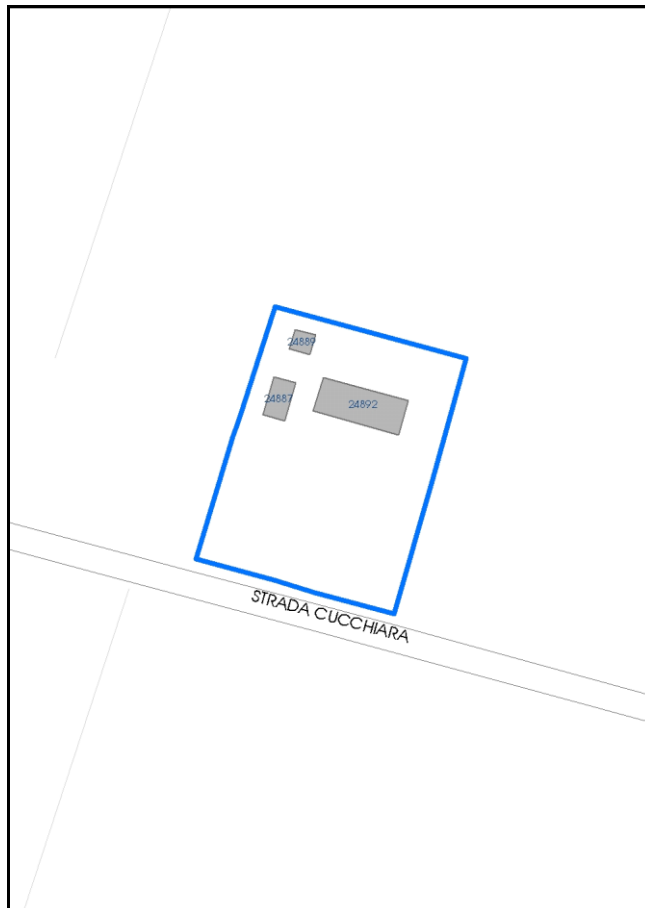
Foto aerea 2019 - C.G.R. s.p.a. Parma scala 1:5000



Foto aerea 2019 scala 1:2000



Estratto di mappa 2019 scala 1:2000



La perimetrazione del nucleo soprariportata è ai soli fini indicativi e non ha alcuna ricaduta normativa sulla base della disciplina di PUG.



Comune di Modena

**Codice nucleo: 213\_67dr**

nucleo recuperato

## LOCALIZZAZIONE

*Indirizzo:* STRADA CUCCHIARA

*Numero civico:* 82

*Riferimenti catastali:* Foglio: 213

*Mappale:* 67

## FUNZIONI

- |   |  |   |   |
|---|--|---|---|
| <input checked="" type="checkbox"/> Residenza   | <input checked="" type="checkbox"/> Deposito | <input type="checkbox"/> Allevamento      | <input type="checkbox"/> Centro Aziendale           |
| <input type="checkbox"/> Serra/vivaio           | <input type="checkbox"/> Agriturismo         | <input type="checkbox"/> Maneggio         | <input type="checkbox"/> Impianto di trasformazione |
| <input type="checkbox"/> Altre attività econom. | <input type="checkbox"/> Fattoria didattica  | <input type="checkbox"/> Imp. tecnologico | <input type="checkbox"/> Attività agricola residua  |

*Note:*

## DESCRIZIONE DELL'IMPIANTO INSEDIATIVO

**Impianto storico**

*Numero edifici:* 3

*Numero edifici oggetto di indagine:* 2

- ☐ Vincolo Monumentale D.Lgs. 42/2004
- ☐ Vincolo Giardino di notevole interesse
- ☐ Presenza di edifici estranei all'impianto -

*Assetto morfologico:* corte aperta

*Elementi componenti presenti:*

- |  |   |  |  |
|--|---|--|--|
| <input type="checkbox"/> recinzione                | <input type="checkbox"/> manufatto funzionale | <input type="checkbox"/> albero singolo      | <input checked="" type="checkbox"/> alberatura a macchia |
| <input checked="" type="checkbox"/> pavimentazione | <input type="checkbox"/> siepe                | <input type="checkbox"/> alberatura a filare | <input type="checkbox"/> altro                           |

*Note elementi:*

## RELAZIONI CON IL CONTESTO TERRITORIALE

*Tipo di accesso:* ☐ accesso indiretto ☐ accesso diretto da viabilità ☒ accesso tramite stradello

*Contesto paesaggistico:*

- |   |  |
|---|--|
| <input type="checkbox"/> appartenenza ad agglomerato rurale | <input type="checkbox"/> prossimità a territorio urbanizzato |
| <input checked="" type="checkbox"/> insediamento isolato    | <input type="checkbox"/> prossimità ad infrastrutture        |
| <input type="checkbox"/> prossimità ad area produttiva      | <input type="checkbox"/> prossimità a corso d'acqua          |

*Criticità ambientali:* fonti esterne

(allevamento bovini 140 m, deposito edile 130 m)

## NOTE

**SCHEDA ANALITICA EDIFICIO**

**N. 3556**

Codice nucleo: 213\_67dr

Codice edificio: 24889

**LOCALIZZAZIONE**

Indirizzo: STRADA CUCCHIARA

civico: 82

Riferimenti catastali 2019

Foglio: 213 Mappale: 68

Quartiere: 4 - S.FAUSTINO - MADONNINA - QUATTRO VILLE

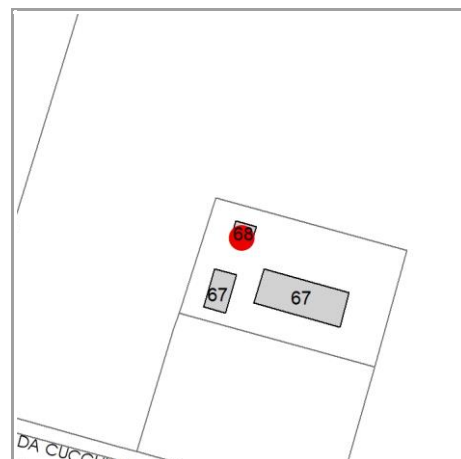
**FUNZIONE**

Funzione principale: deposito

Funzione secondaria ---

Stato di utilizzazione: in uso

☐ Edificio produttivo agricolo dismesso



**CARATTERISTICHE DELL'EDIFICIO**

Numero di piani: 1

Numero di alloggi: 0

Superficie abitazione (mq): 0

Superficie altre funzioni (mq): 30

Epoca di costruzione: dal 1901 al 1945

Tipologia edilizia storica: **stalla e fienile**

☒ Coerenza con l'impianto storico originario

Integrità tipologica: alterata

Tipo di alterazione: ampliamento

Stato di conservazione: buono

Vincolo Monumentale D.Lgs. 42/2004: non presente

**VALUTAZIONE**

☐ Valore Storico Architettonico

☒ Valore Storico Culturale Testimoniale

☐ Valore Storico Culturale Testimoniale - Edilizia Minore


**NOTE**

## DOCUMENTAZIONE FOTOGRAFICA

Foto censimento 1985/1987



Foto censimento 2017/2020





# CENSIMENTO PATRIMONIO EDILIZIO 2021

## TERRITORIO RURALE

N° IDENTIFICATIVO SCHEDA: 3557

Codice nucleo: 214\_713

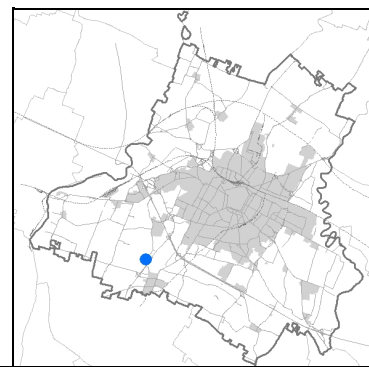
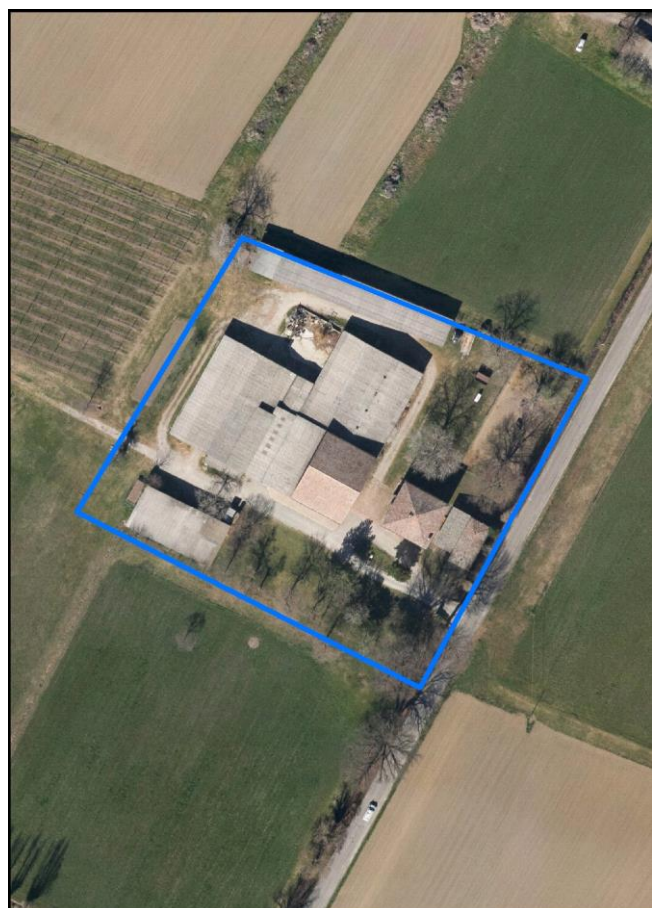


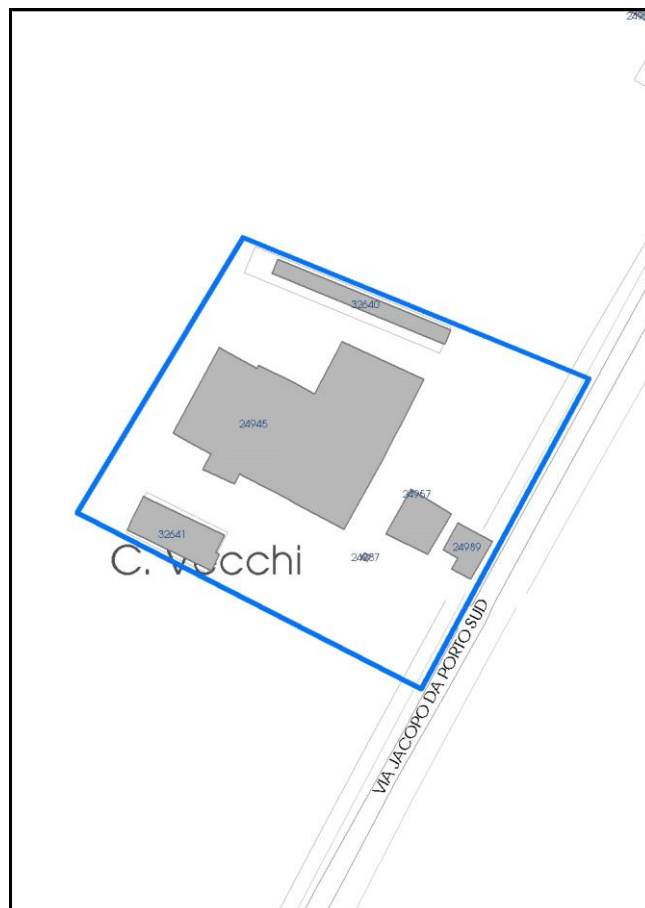
Foto aerea 2019 - C.G.R. s.p.a. Parma scala 1:5000



Foto aerea 2019 scala 1:2000



Estratto di mappa 2019 scala 1:2000



La perimetrazione del nucleo soprariportata è ai soli fini indicativi e non ha alcuna ricaduta normativa sulla base della disciplina di PUG.

Comune di Modena

**Codice nucleo: 214\_713**

## LOCALIZZAZIONE

*Indirizzo:* VIA JACOPO DA PORTO SUD

*Numero civico:* 390

*Riferimenti catastali:* Foglio: 214

*Mappale:* 430

## FUNZIONI

- |   |  |   |  |
|---|--|---|--|
| <input checked="" type="checkbox"/> Residenza   | <input checked="" type="checkbox"/> Deposito | <input checked="" type="checkbox"/> Allevamento | <input checked="" type="checkbox"/> Centro Aziendale |
| <input type="checkbox"/> Serra/vivaio           | <input type="checkbox"/> Agriturismo         | <input type="checkbox"/> Maneggio               | <input type="checkbox"/> Impianto di trasformazione  |
| <input type="checkbox"/> Altre attività econom. | <input type="checkbox"/> Fattoria didattica  | <input type="checkbox"/> Imp. tecnologico       | <input type="checkbox"/> Attività agricola residua   |

*Note:* allevamento bovini e equidi, concimaia

## DESCRIZIONE DELL'IMPIANTO INSEDIATIVO

**Impianto storico**

*Numero edifici:* 6

*Numero edifici oggetto di indagine:* 3

- ☐ Vincolo Monumentale D.Lgs. 42/2004
- ☐ Vincolo Giardino di notevole interesse
- ☒ Presenza di edifici estranei all'impianto -

*Assetto morfologico:* disposizione libera

*Elementi componenti presenti:*

- |   |  |   |  |
|---|--|---|--|
| <input type="checkbox"/> recinzione     | <input checked="" type="checkbox"/> manufatto funzionale | <input type="checkbox"/> albero singolo                 | <input checked="" type="checkbox"/> alberatura a macchia |
| <input type="checkbox"/> pavimentazione | <input checked="" type="checkbox"/> siepe                | <input checked="" type="checkbox"/> alberatura a filare | <input type="checkbox"/> altro                           |

*Note elementi:*

pozzo e ingresso con colonne storiche

## RELAZIONI CON IL CONTESTO TERRITORIALE

*Tipo di accesso:* ☐ accesso indiretto ☒ accesso diretto da viabilità ☐ accesso tramite stradello

*Contesto paesaggistico:*

- |   |  |
|---|--|
| <input type="checkbox"/> appartenenza ad agglomerato rurale | <input type="checkbox"/> prossimità a territorio urbanizzato |
| <input checked="" type="checkbox"/> insediamento isolato    | <input type="checkbox"/> prossimità ad infrastrutture        |
| <input type="checkbox"/> prossimità ad area produttiva      | <input type="checkbox"/> prossimità a corso d'acqua          |

*Criticità ambientali:* attività interne  
(allevamento di bovini)

## NOTE

**SCHEDA ANALITICA EDIFICIO**

**N. 3557**

Codice nucleo: 214\_713

Codice edificio: 24945

**LOCALIZZAZIONE**

Indirizzo: VIA JACOPO DA PORTO SUD

civico: 390

Riferimenti catastali 2019

Foglio: 214 Mappale: 430

Quartiere: 4 - S.FAUSTINO - MADONNINA - QUATTRO VILLE

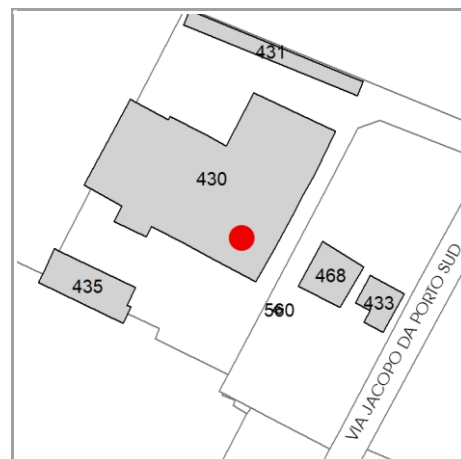
**FUNZIONE**

Funzione principale: stalla

Funzione secondaria deposito

Stato di utilizzazione: in uso

☐ Edificio produttivo agricolo dismesso



**CARATTERISTICHE DELL'EDIFICIO**

Numero di piani: 2

Numero di alloggi: 0

Superficie abitazione (mq): 0

Superficie altre funzioni (mq): 1800

Epoca di costruzione: fino al 1800

Tipologia edilizia storica: **stalla e fienile**

☒ Coerenza con l'impianto storico originario

Integrità tipologica: alterata

Tipo di alterazione: ampliamento

Stato di conservazione: medio

Vincolo Monumentale D.Lgs. 42/2004: non presente

**VALUTAZIONE**

☐ Valore Storico Architettonico

☒ Valore Storico Culturale Testimoniale

☐ Valore Storico Culturale Testimoniale - Edilizia Minore

**NOTE**

il vincolo e' riferito alla porzione di fabbricato originaria



## DOCUMENTAZIONE FOTOGRAFICA

Foto censimento 1985/1987



Foto censimento 2017/2020

# CENSIMENTO PATRIMONIO EDILIZIO 2021

## TERRITORIO RURALE

N° IDENTIFICATIVO SCHEDA: 3558

Codice nucleo: 214\_713

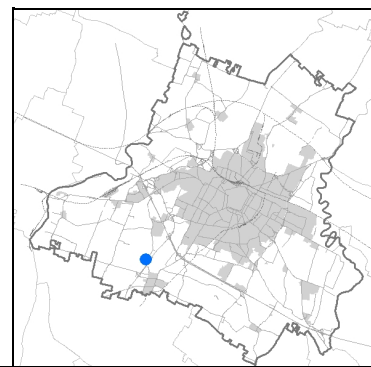
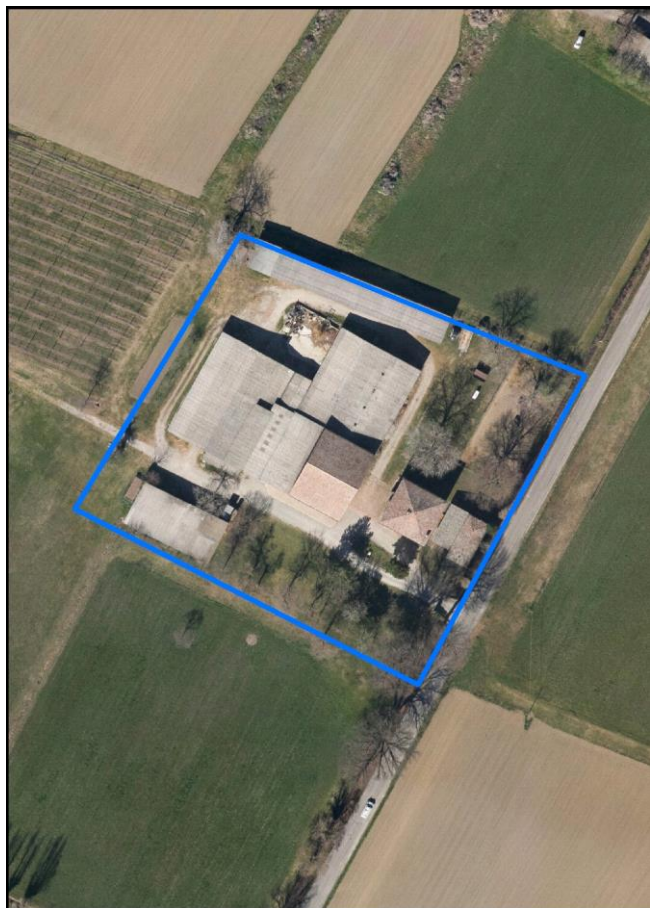


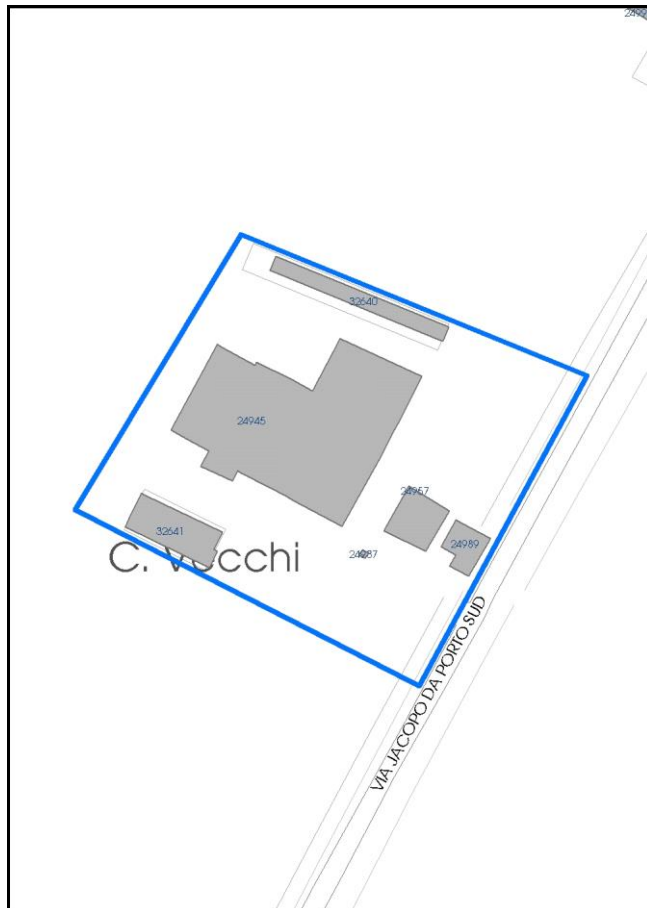
Foto aerea 2019 - C.G.R. s.p.a. Parma scala 1:5000



Foto aerea 2019 scala 1:2000



Estratto di mappa 2019 scala 1:2000



La perimetrazione del nucleo soprariportata è ai soli fini indicativi e non ha alcuna ricaduta normativa sulla base della disciplina di PUG.

Comune di Modena

**Codice nucleo: 214\_713**

## LOCALIZZAZIONE

*Indirizzo:* VIA JACOPO DA PORTO SUD

*Numero civico:* 390

*Riferimenti catastali:* Foglio: 214

*Mappale:* 430

## FUNZIONI

- |   |  |   |  |
|---|--|---|--|
| <input checked="" type="checkbox"/> Residenza   | <input checked="" type="checkbox"/> Deposito | <input checked="" type="checkbox"/> Allevamento | <input checked="" type="checkbox"/> Centro Aziendale |
| <input type="checkbox"/> Serra/vivaio           | <input type="checkbox"/> Agriturismo         | <input type="checkbox"/> Maneggio               | <input type="checkbox"/> Impianto di trasformazione  |
| <input type="checkbox"/> Altre attività econom. | <input type="checkbox"/> Fattoria didattica  | <input type="checkbox"/> Imp. tecnologico       | <input type="checkbox"/> Attività agricola residua   |

*Note:* allevamento bovini e equidi, concimaia

## DESCRIZIONE DELL'IMPIANTO INSEDIATIVO

**Impianto storico**

*Numero edifici:* 6

*Numero edifici oggetto di indagine:* 3

- ☐ Vincolo Monumentale D.Lgs. 42/2004
- ☐ Vincolo Giardino di notevole interesse
- ☒ Presenza di edifici estranei all'impianto -

*Assetto morfologico:* disposizione libera

*Elementi componenti presenti:*

- |   |  |   |  |
|---|--|---|--|
| <input type="checkbox"/> recinzione     | <input checked="" type="checkbox"/> manufatto funzionale | <input type="checkbox"/> albero singolo                 | <input checked="" type="checkbox"/> alberatura a macchia |
| <input type="checkbox"/> pavimentazione | <input checked="" type="checkbox"/> siepe                | <input checked="" type="checkbox"/> alberatura a filare | <input type="checkbox"/> altro                           |

*Note elementi:*

pozzo e ingresso con colonne storiche

## RELAZIONI CON IL CONTESTO TERRITORIALE

*Tipo di accesso:* ☐ accesso indiretto ☒ accesso diretto da viabilità ☐ accesso tramite stradello

*Contesto paesaggistico:*

- |   |  |
|---|--|
| <input type="checkbox"/> appartenenza ad agglomerato rurale | <input type="checkbox"/> prossimità a territorio urbanizzato |
| <input checked="" type="checkbox"/> insediamento isolato    | <input type="checkbox"/> prossimità ad infrastrutture        |
| <input type="checkbox"/> prossimità ad area produttiva      | <input type="checkbox"/> prossimità a corso d'acqua          |

*Criticità ambientali:* attività interne  
(allevamento di bovini)

## NOTE



**SCHEDA ANALITICA EDIFICIO**

**N. 3558**

Codice nucleo: 214\_713

Codice edificio: 24957

**LOCALIZZAZIONE**

Indirizzo: VIA JACOPO DA PORTO SUD

civico: 390

Riferimenti catastali 2019

Foglio: 214 Mappale: 468

Quartiere: 4 - S.FAUSTINO - MADONNINA - QUATTRO VILLE

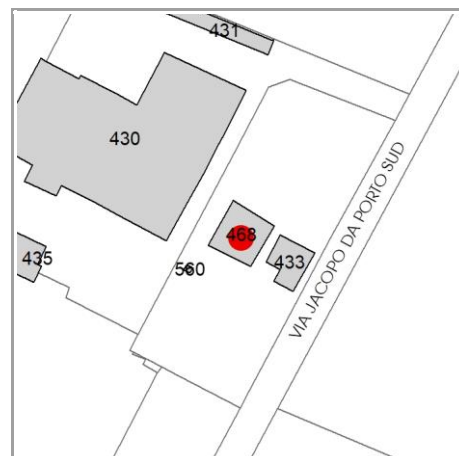
**FUNZIONE**

Funzione principale: residenza

Funzione secondaria ---

Stato di utilizzazione: in uso

☐ Edificio produttivo agricolo dismesso



**CARATTERISTICHE DELL'EDIFICIO**

Numero di piani: 2

Numero di alloggi: 1

Superficie abitazione (mq): 280

Superficie altre funzioni (mq): 0

Epoca di costruzione: fino al 1800

Tipologia edilizia storica: **casa padronale**

☒ Coerenza con l'impianto storico originario

Integrità tipologica: originaria

Tipo di alterazione: ---

Stato di conservazione: medio

Vincolo Monumentale D.Lgs. 42/2004: non presente

**VALUTAZIONE**

☐ Valore Storico Architettonico

☒ Valore Storico Culturale Testimoniale

☐ Valore Storico Culturale Testimoniale - Edilizia Minore

**NOTE**

## DOCUMENTAZIONE FOTOGRAFICA

Foto censimento 1985/1987



Foto censimento 2017/2020

# CENSIMENTO PATRIMONIO EDILIZIO 2021

## TERRITORIO RURALE

N° IDENTIFICATIVO SCHEDA: 3559

Codice nucleo: 214\_713

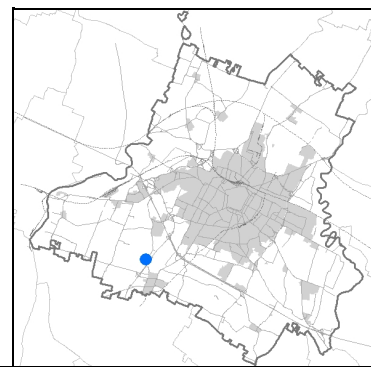
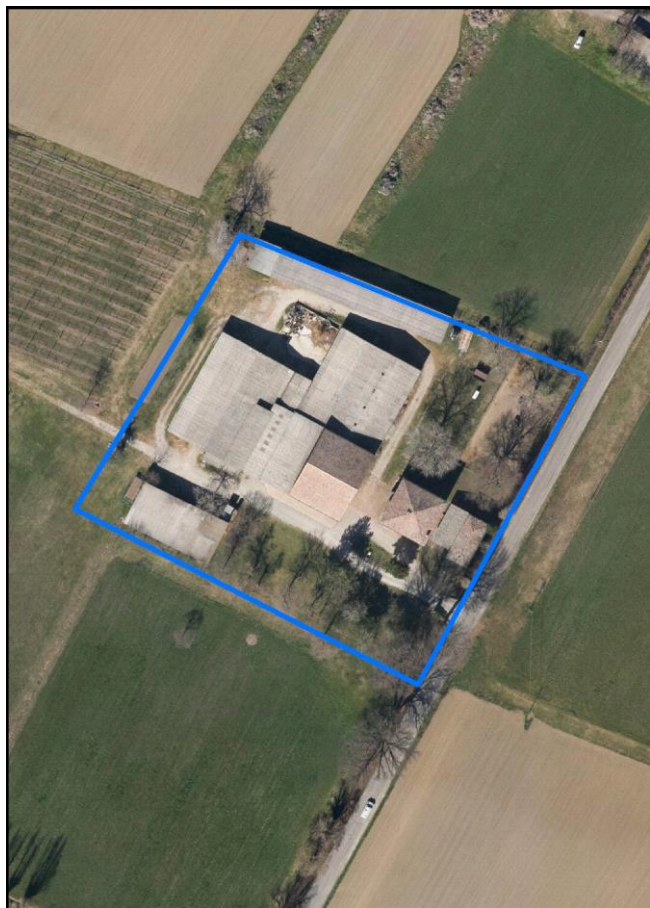


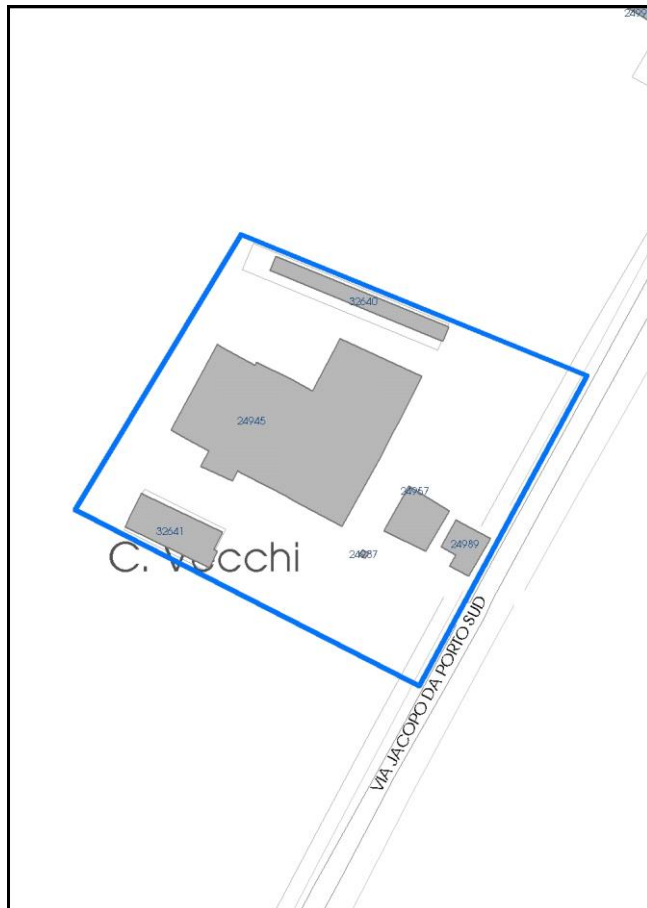
Foto aerea 2019 - C.G.R. s.p.a. Parma scala 1:5000



Foto aerea 2019 scala 1:2000



Estratto di mappa 2019 scala 1:2000



La perimetrazione del nucleo soprariportata è ai soli fini indicativi e non ha alcuna ricaduta normativa sulla base della disciplina di PUG.



Comune di Modena

**Codice nucleo: 214\_713**

## LOCALIZZAZIONE

*Indirizzo:* VIA JACOPO DA PORTO SUD

*Numero civico:* 390

*Riferimenti catastali:* Foglio: 214

*Mappale:* 430

## FUNZIONI

- |   |  |   |  |
|---|--|---|--|
| <input checked="" type="checkbox"/> Residenza   | <input checked="" type="checkbox"/> Deposito | <input checked="" type="checkbox"/> Allevamento | <input checked="" type="checkbox"/> Centro Aziendale |
| <input type="checkbox"/> Serra/vivaio           | <input type="checkbox"/> Agriturismo         | <input type="checkbox"/> Maneggio               | <input type="checkbox"/> Impianto di trasformazione  |
| <input type="checkbox"/> Altre attività econom. | <input type="checkbox"/> Fattoria didattica  | <input type="checkbox"/> Imp. tecnologico       | <input type="checkbox"/> Attività agricola residua   |

*Note:* allevamento bovini e equidi, concimaia

## DESCRIZIONE DELL'IMPIANTO INSEDIATIVO

**Impianto storico**

*Numero edifici:* 6

*Numero edifici oggetto di indagine:* 3

- ☐ Vincolo Monumentale D.Lgs. 42/2004
- ☐ Vincolo Giardino di notevole interesse
- ☒ Presenza di edifici estranei all'impianto -

*Assetto morfologico:* disposizione libera

*Elementi componenti presenti:*

- |   |  |   |  |
|---|--|---|--|
| <input type="checkbox"/> recinzione     | <input checked="" type="checkbox"/> manufatto funzionale | <input type="checkbox"/> albero singolo                 | <input checked="" type="checkbox"/> alberatura a macchia |
| <input type="checkbox"/> pavimentazione | <input checked="" type="checkbox"/> siepe                | <input checked="" type="checkbox"/> alberatura a filare | <input type="checkbox"/> altro                           |

*Note elementi:*

pozzo e ingresso con colonne storiche

## RELAZIONI CON IL CONTESTO TERRITORIALE

*Tipo di accesso:* ☐ accesso indiretto ☒ accesso diretto da viabilità ☐ accesso tramite stradello

*Contesto paesaggistico:*

- |   |  |
|---|--|
| <input type="checkbox"/> appartenenza ad agglomerato rurale | <input type="checkbox"/> prossimità a territorio urbanizzato |
| <input checked="" type="checkbox"/> insediamento isolato    | <input type="checkbox"/> prossimità ad infrastrutture        |
| <input type="checkbox"/> prossimità ad area produttiva      | <input type="checkbox"/> prossimità a corso d'acqua          |

*Criticità ambientali:* attività interne  
(allevamento di bovini)

## NOTE

**SCHEDA ANALITICA EDIFICIO**

**N. 3559**

Codice nucleo: 214\_713

Codice edificio: 24989

**LOCALIZZAZIONE**

Indirizzo: VIA JACOPO DA PORTO SUD

civico: 390

Riferimenti catastali 2019

Foglio: 214 Mappale: 433

Quartiere: 4 - S.FAUSTINO - MADONNINA - QUATTRO VILLE

**FUNZIONE**

Funzione principale: deposito

Funzione secondaria ---

Stato di utilizzazione: in uso

☐ Edificio produttivo agricolo dismesso



**CARATTERISTICHE DELL'EDIFICIO**

Numero di piani: 1

Numero di alloggi: 0

Superficie abitazione (mq): 0

Superficie altre funzioni (mq): 70

Epoca di costruzione: fino al 1800

Tipologia edilizia storica: **bassocomodo**

☒ Coerenza con l'impianto storico originario

Integrità tipologica: alterata

Tipo di alterazione: corpo annesso precario

Stato di conservazione: medio

Vincolo Monumentale D.Lgs. 42/2004: non presente

**VALUTAZIONE**

☐ Valore Storico Architettonico

☒ Valore Storico Culturale Testimoniale

☐ Valore Storico Culturale Testimoniale - Edilizia Minore

**NOTE**

## DOCUMENTAZIONE FOTOGRAFICA

Foto censimento 1985/1987



Foto censimento 2017/2020



# CENSIMENTO PATRIMONIO EDILIZIO 2021

## TERRITORIO RURALE

N° IDENTIFICATIVO SCHEDA: 3560

Codice nucleo: 214\_63

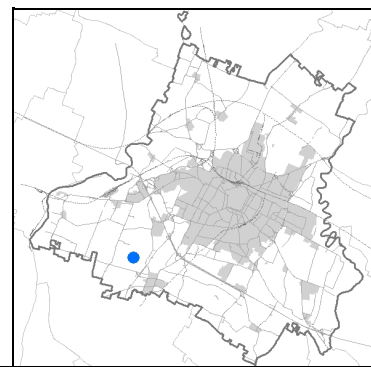


Foto aerea 2019 - C.G.R. s.p.a. Parma scala 1:5000

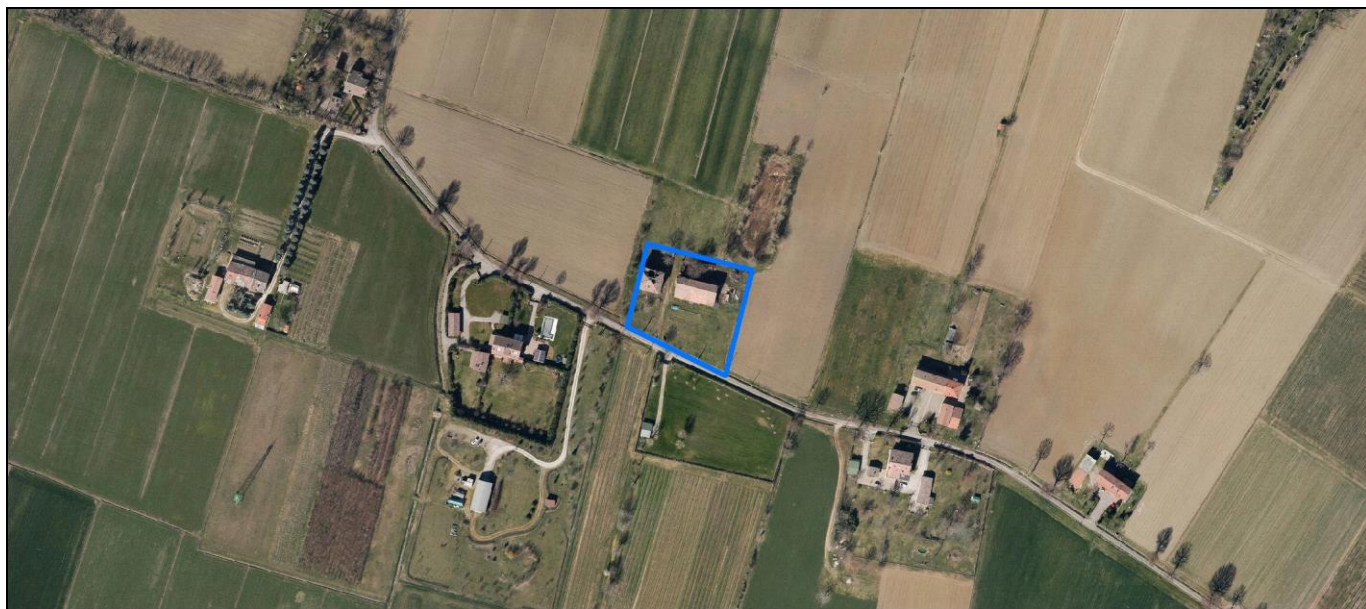
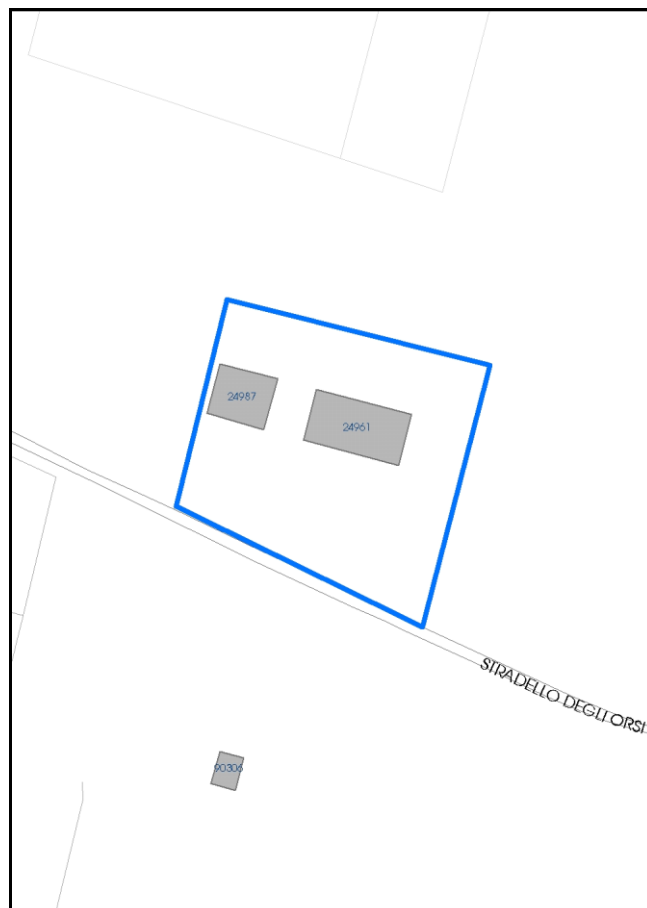


Foto aerea 2019 scala 1:2000



Estratto di mappa 2019 scala 1:2000



La perimetrazione del nucleo soprariportata è ai soli fini indicativi e non ha alcuna ricaduta normativa sulla base della disciplina di PUG.

Comune di Modena

**Codice nucleo: 214\_63**

## LOCALIZZAZIONE

*Indirizzo:* STRADELLO DEGLI ORSI

*Numero civico:* 60

*Riferimenti catastali:* Foglio: 214

*Mappale:* 25

## FUNZIONI

- |   |  |   |   |
|---|--|---|---|
| <input checked="" type="checkbox"/> Residenza   | <input checked="" type="checkbox"/> Deposito | <input type="checkbox"/> Allevamento      | <input type="checkbox"/> Centro Aziendale           |
| <input type="checkbox"/> Serra/vivaio           | <input type="checkbox"/> Agriturismo         | <input type="checkbox"/> Maneggio         | <input type="checkbox"/> Impianto di trasformazione |
| <input type="checkbox"/> Altre attività econom. | <input type="checkbox"/> Fattoria didattica  | <input type="checkbox"/> Imp. tecnologico | <input type="checkbox"/> Attività agricola residua  |

*Note:*

## DESCRIZIONE DELL'IMPIANTO INSEDIATIVO

**Impianto storico**

*Numero edifici:* 2

*Numero edifici oggetto di indagine:* 2

- ☐ Vincolo Monumentale D.Lgs. 42/2004
- ☐ Vincolo Giardino di notevole interesse
- ☐ Presenza di edifici estranei all'impianto -

*Assetto morfologico:* cortile

*Elementi componenti presenti:*

- |   |   |  |  |
|---|---|--|--|
| <input type="checkbox"/> recinzione     | <input type="checkbox"/> manufatto funzionale | <input checked="" type="checkbox"/> albero singolo | <input checked="" type="checkbox"/> alberatura a macchia |
| <input type="checkbox"/> pavimentazione | <input type="checkbox"/> siepe                | <input type="checkbox"/> alberatura a filare       | <input type="checkbox"/> altro                           |

*Note elementi:*

## RELAZIONI CON IL CONTESTO TERRITORIALE

*Tipo di accesso:* ☐ accesso indiretto ☒ accesso diretto da viabilità ☐ accesso tramite stradello

*Contesto paesaggistico:*

- |   |  |
|---|--|
| <input type="checkbox"/> appartenenza ad agglomerato rurale | <input type="checkbox"/> prossimità a territorio urbanizzato |
| <input checked="" type="checkbox"/> insediamento isolato    | <input type="checkbox"/> prossimità ad infrastrutture        |
| <input type="checkbox"/> prossimità ad area produttiva      | <input type="checkbox"/> prossimità a corso d'acqua          |

*Criticità ambientali:* assenti

## NOTE

**SCHEDA ANALITICA EDIFICIO**

**N. 3560**

Codice nucleo: 214\_63

Codice edificio: 24987

**LOCALIZZAZIONE**

Indirizzo: STRADELLO DEGLI ORSI

civico: 60

Riferimenti catastali 2019

Foglio: 214 Mappale: 25

Quartiere: 4 - S.FAUSTINO - MADONNINA - QUATTRO VILLE

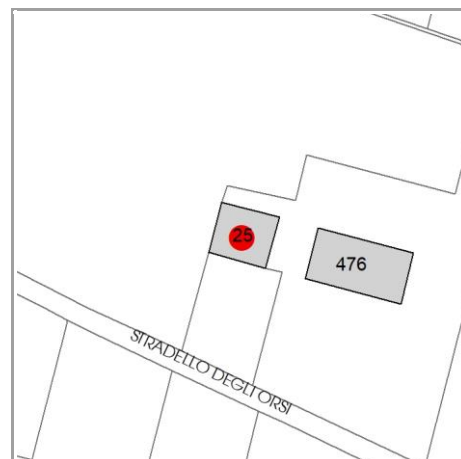
**FUNZIONE**

Funzione principale: residenza

Funzione secondaria ---

Stato di utilizzazione: non in uso

☐ Edificio produttivo agricolo dismesso



**CARATTERISTICHE DELL'EDIFICIO**

Numero di piani: 3

Numero di alloggi: 1

Superficie abitazione (mq): 400

Superficie altre funzioni (mq): 0

Epoca di costruzione: fino al 1800

Tipologia edilizia storica: **casa colonica**

☒ Coerenza con l'impianto storico originario

Integrità tipologica: originaria

Tipo di alterazione: ---

Stato di conservazione: pessimo

Vincolo Monumentale D.Lgs. 42/2004: non presente

**VALUTAZIONE**

☐ Valore Storico Architettonico

☒ Valore Storico Culturale Testimoniale

☐ Valore Storico Culturale Testimoniale - Edilizia Minore

**NOTE**



## DOCUMENTAZIONE FOTOGRAFICA

Foto censimento 1985/1987



Foto censimento 2017/2020

# CENSIMENTO PATRIMONIO EDILIZIO 2021

## TERRITORIO RURALE

N° IDENTIFICATIVO SCHEDA: 3561

Codice nucleo: 214\_63

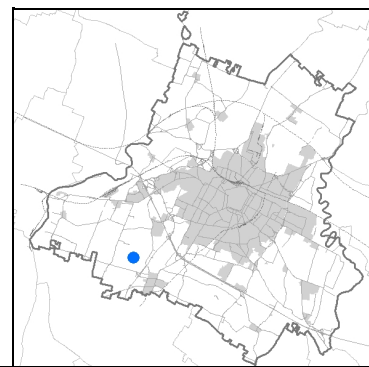


Foto aerea 2019 - C.G.R. s.p.a. Parma scala 1:5000

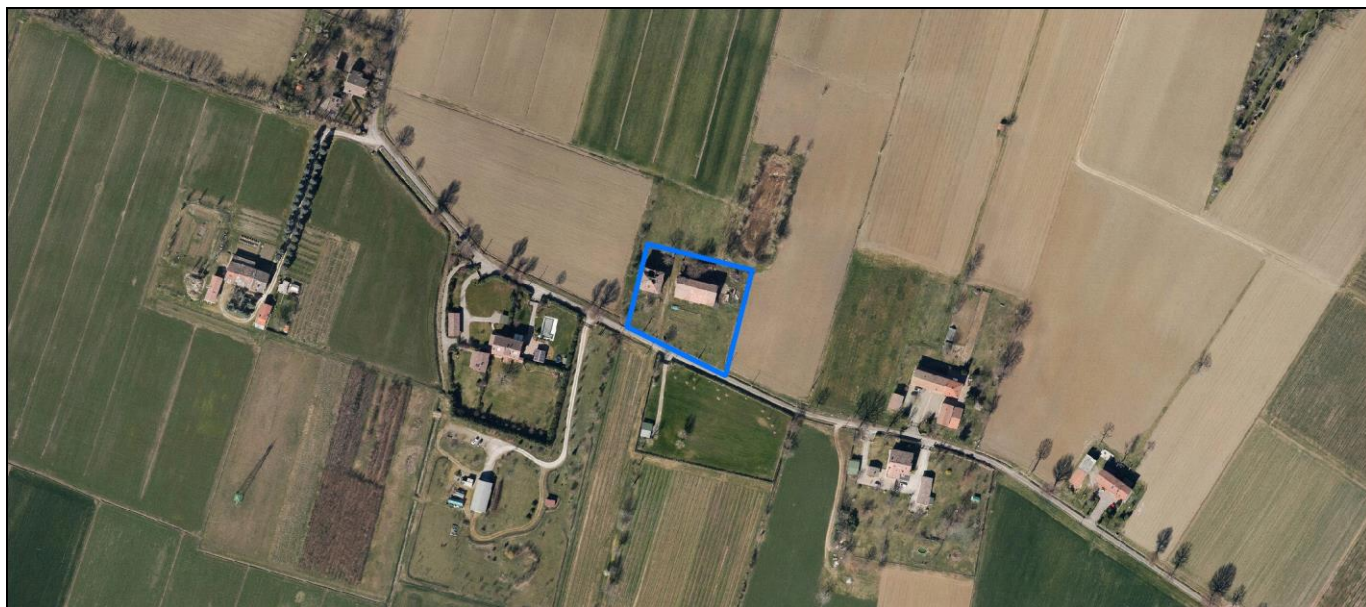
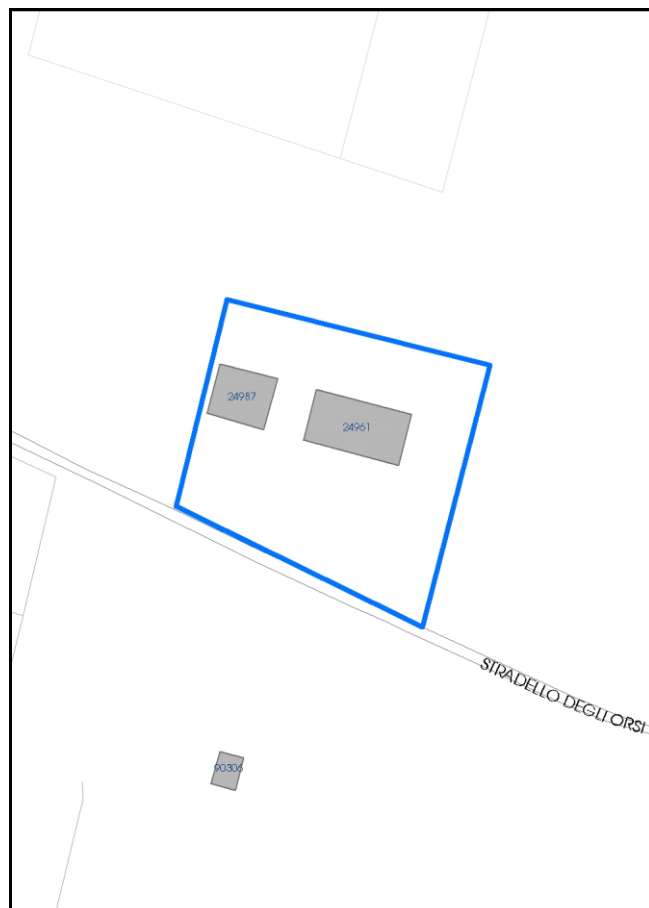


Foto aerea 2019 scala 1:2000



Estratto di mappa 2019 scala 1:2000



La perimetrazione del nucleo soprariportata è ai soli fini indicativi e non ha alcuna ricaduta normativa sulla base della disciplina di PUG.

Comune di Modena

**Codice nucleo: 214\_63**

## LOCALIZZAZIONE

Indirizzo: STRADELLO DEGLI ORSI

Numero civico: 60

Riferimenti catastali: Foglio: 214

Mappale: 25

## FUNZIONI

- |   |  |   |   |
|---|--|---|---|
| <input checked="" type="checkbox"/> Residenza   | <input checked="" type="checkbox"/> Deposito | <input type="checkbox"/> Allevamento      | <input type="checkbox"/> Centro Aziendale           |
| <input type="checkbox"/> Serra/vivaio           | <input type="checkbox"/> Agriturismo         | <input type="checkbox"/> Maneggio         | <input type="checkbox"/> Impianto di trasformazione |
| <input type="checkbox"/> Altre attività econom. | <input type="checkbox"/> Fattoria didattica  | <input type="checkbox"/> Imp. tecnologico | <input type="checkbox"/> Attività agricola residua  |

Note:

## DESCRIZIONE DELL'IMPIANTO INSEDIATIVO

Impianto storico

Numero edifici: 2

Numero edifici oggetto di indagine: 2

- ☐ Vincolo Monumentale D.Lgs. 42/2004
- ☐ Vincolo Giardino di notevole interesse
- ☐ Presenza di edifici estranei all'impianto -

Assetto morfologico: cortile

Elementi componenti presenti:

- |   |   |  |  |
|---|---|--|--|
| <input type="checkbox"/> recinzione     | <input type="checkbox"/> manufatto funzionale | <input checked="" type="checkbox"/> albero singolo | <input checked="" type="checkbox"/> alberatura a macchia |
| <input type="checkbox"/> pavimentazione | <input type="checkbox"/> siepe                | <input type="checkbox"/> alberatura a filare       | <input type="checkbox"/> altro                           |

Note elementi:

## RELAZIONI CON IL CONTESTO TERRITORIALE

Tipo di accesso: ☐ accesso indiretto ☒ accesso diretto da viabilità ☐ accesso tramite stradello

Contesto paesaggistico:

- |   |  |
|---|--|
| <input type="checkbox"/> appartenenza ad agglomerato rurale | <input type="checkbox"/> prossimità a territorio urbanizzato |
| <input checked="" type="checkbox"/> insediamento isolato    | <input type="checkbox"/> prossimità ad infrastrutture        |
| <input type="checkbox"/> prossimità ad area produttiva      | <input type="checkbox"/> prossimità a corso d'acqua          |

Criticità ambientali: assenti

## NOTE



**SCHEDA ANALITICA EDIFICIO**

**N. 3561**

Codice nucleo: 214\_63

Codice edificio: 24961

**LOCALIZZAZIONE**

Indirizzo: STRADELLO DEGLI ORSI

civico: 60

Riferimenti catastali 2019

Foglio: 214 Mappale: 476

Quartiere: 4 - S.FAUSTINO - MADONNINA - QUATTRO VILLE

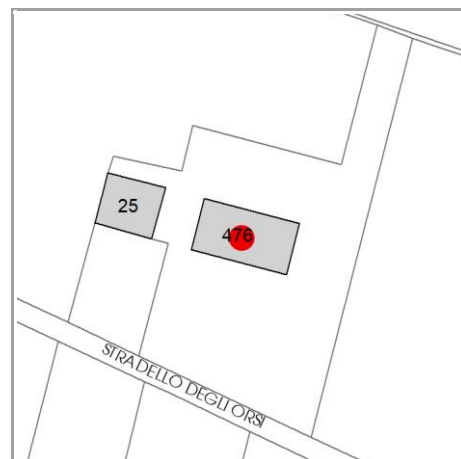
**FUNZIONE**

Funzione principale: deposito

Funzione secondaria ---

Stato di utilizzazione: in uso

☐ Edificio produttivo agricolo dismesso



**CARATTERISTICHE DELL'EDIFICIO**

Numero di piani: 2

Numero di alloggi: 0

Superficie abitazione (mq): 0

Superficie altre funzioni (mq): 450

Epoca di costruzione: fino al 1800

Tipologia edilizia storica: **stalla e fienile**

☒ Coerenza con l'impianto storico originario

Integrità tipologica: alterata

Tipo di alterazione: alterazione dell'involucro

Stato di conservazione: scarso

Vincolo Monumentale D.Lgs. 42/2004: non presente

**VALUTAZIONE**

☐ Valore Storico Architettonico

☒ Valore Storico Culturale Testimoniale

☐ Valore Storico Culturale Testimoniale - Edilizia Minore

**NOTE**

## DOCUMENTAZIONE FOTOGRAFICA

Foto censimento 1985/1987




Foto censimento 2017/2020

# CENSIMENTO PATRIMONIO EDILIZIO 2021

## TERRITORIO RURALE

N° IDENTIFICATIVO SCHEDA: 3562

Codice nucleo: 214\_61

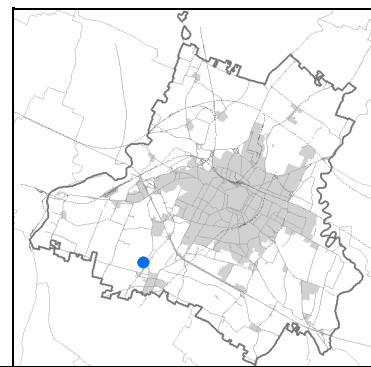


Foto aerea 2019 - C.G.R. s.p.a. Parma scala 1:5000

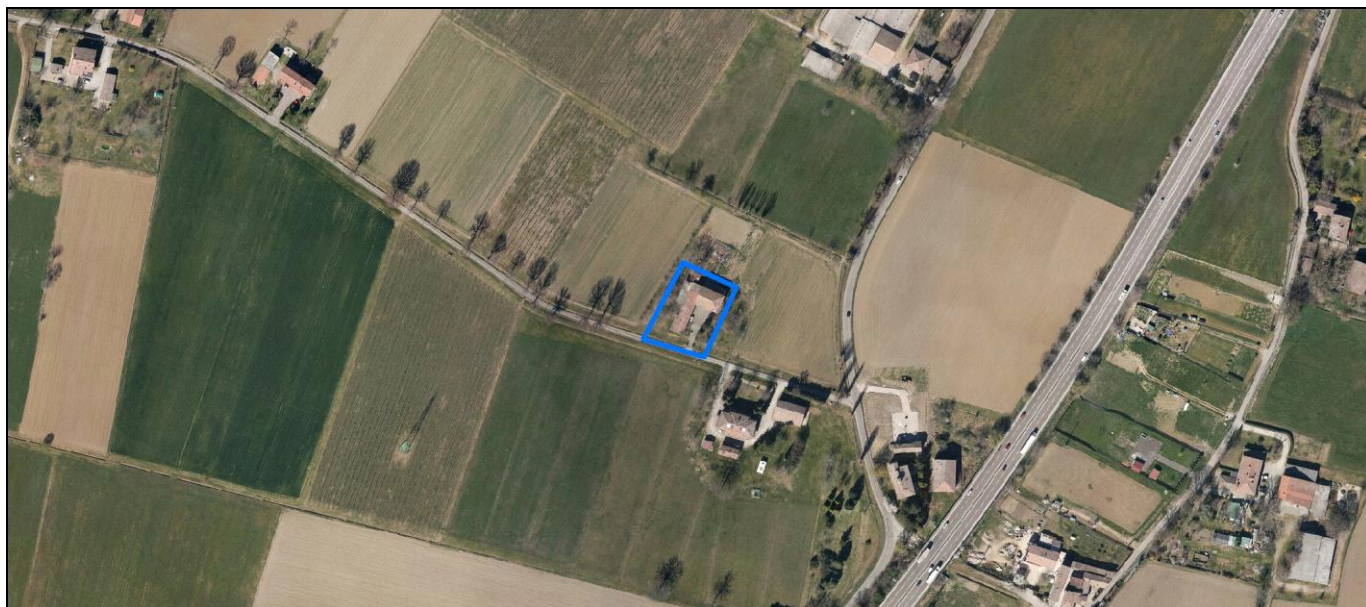
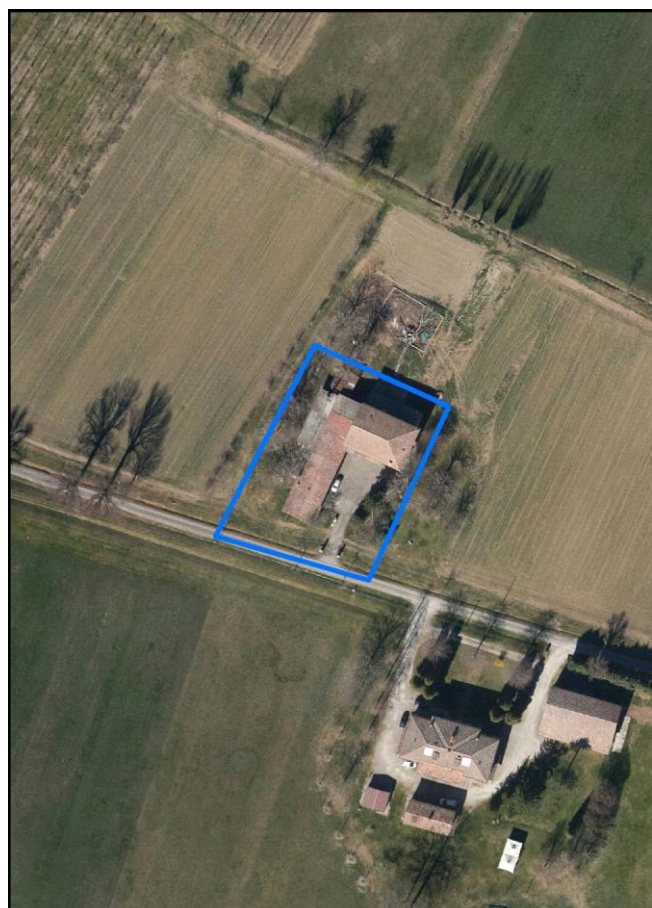


Foto aerea 2019 scala 1:2000



Estratto di mappa 2019 scala 1:2000



La perimetrazione del nucleo soprariportata è ai soli fini indicativi e non ha alcuna ricaduta normativa sulla base della disciplina di PUG.



Comune di Modena

**Codice nucleo: 214\_61**

## LOCALIZZAZIONE

*Indirizzo:* STRADELLO DEGLI ORSI

*Numero civico:* 28

*Riferimenti catastali:* Foglio: 214

*Mappale:* 418

## FUNZIONI

- |   |  |   |   |
|---|--|---|---|
| <input checked="" type="checkbox"/> Residenza   | <input checked="" type="checkbox"/> Deposito | <input checked="" type="checkbox"/> Allevamento | <input type="checkbox"/> Centro Aziendale           |
| <input type="checkbox"/> Serra/vivaio           | <input type="checkbox"/> Agriturismo         | <input type="checkbox"/> Maneggio               | <input type="checkbox"/> Impianto di trasformazione |
| <input type="checkbox"/> Altre attività econom. | <input type="checkbox"/> Fattoria didattica  | <input type="checkbox"/> Imp. tecnologico       | <input type="checkbox"/> Attività agricola residua  |

*Note:* allevamento suini - concimaia dismessa. il nucleo e' sede legale di az.agr.

## DESCRIZIONE DELL'IMPIANTO INSEDIATIVO

**Impianto storico**

*Numero edifici:* 1

*Numero edifici oggetto di indagine:* 1

- ☐ Vincolo Monumentale D.Lgs. 42/2004
- ☐ Vincolo Giardino di notevole interesse
- ☐ Presenza di edifici estranei all'impianto -

*Assetto morfologico:* corte aperta

*Elementi componenti presenti:*

- |  |   |  |  |
|--|---|--|--|
| <input type="checkbox"/> recinzione                | <input type="checkbox"/> manufatto funzionale | <input type="checkbox"/> albero singolo      | <input checked="" type="checkbox"/> alberatura a macchia |
| <input checked="" type="checkbox"/> pavimentazione | <input type="checkbox"/> siepe                | <input type="checkbox"/> alberatura a filare | <input type="checkbox"/> altro                           |

*Note elementi:*

ingresso con colonne storiche

## RELAZIONI CON IL CONTESTO TERRITORIALE

*Tipo di accesso:* ☐ accesso indiretto ☒ accesso diretto da viabilità ☐ accesso tramite stradello

*Contesto paesaggistico:*

- |   |  |
|---|--|
| <input type="checkbox"/> appartenenza ad agglomerato rurale | <input type="checkbox"/> prossimità a territorio urbanizzato |
| <input checked="" type="checkbox"/> insediamento isolato    | <input type="checkbox"/> prossimità ad infrastrutture        |
| <input type="checkbox"/> prossimità ad area produttiva      | <input type="checkbox"/> prossimità a corso d'acqua          |

*Criticità ambientali:* attività interne  
(allevamento di suini)

## NOTE

**SCHEDA ANALITICA EDIFICIO**

**N. 3562**

Codice nucleo: 214\_61

Codice edificio: 24935

**LOCALIZZAZIONE**

Indirizzo: STRADELLO DEGLI ORSI

civico: 28

Riferimenti catastali 2019

Foglio: 214 Mappale: 418

Quartiere: 4 - S.FAUSTINO - MADONNINA - QUATTRO VILLE

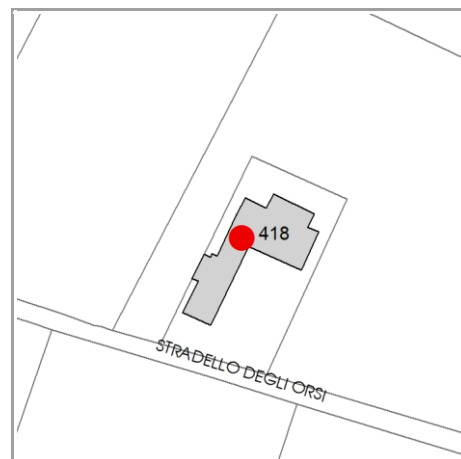
**FUNZIONE**

Funzione principale: residenza

Funzione secondaria: stalla

Stato di utilizzazione: in uso

☐ Edificio produttivo agricolo dismesso



**CARATTERISTICHE DELL'EDIFICIO**

Numero di piani: 2

Numero di alloggi: 1

Superficie abitazione (mq): 200

Superficie altre funzioni (mq): 300

Epoca di costruzione: dal 1901 al 1945

Tipologia edilizia storica: **edificio a porta morta**

☒ Coerenza con l'impianto storico originario

Integrità tipologica: alterata

Tipo di alterazione: ampliamento

Stato di conservazione: medio

Vincolo Monumentale D.Lgs. 42/2004: non presente

**VALUTAZIONE**

☐ Valore Storico Architettonico

☒ Valore Storico Culturale Testimoniale

☐ Valore Storico Culturale Testimoniale - Edilizia Minore

**NOTE**

## DOCUMENTAZIONE FOTOGRAFICA

Foto censimento 1985/1987



Foto censimento 2017/2020



# CENSIMENTO PATRIMONIO EDILIZIO 2021

## TERRITORIO RURALE

N° IDENTIFICATIVO SCHEDA: 3563

Codice nucleo: 214\_120d

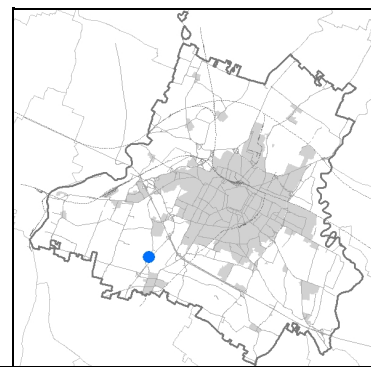


Foto aerea 2019 - C.G.R. s.p.a. Parma scala 1:5000



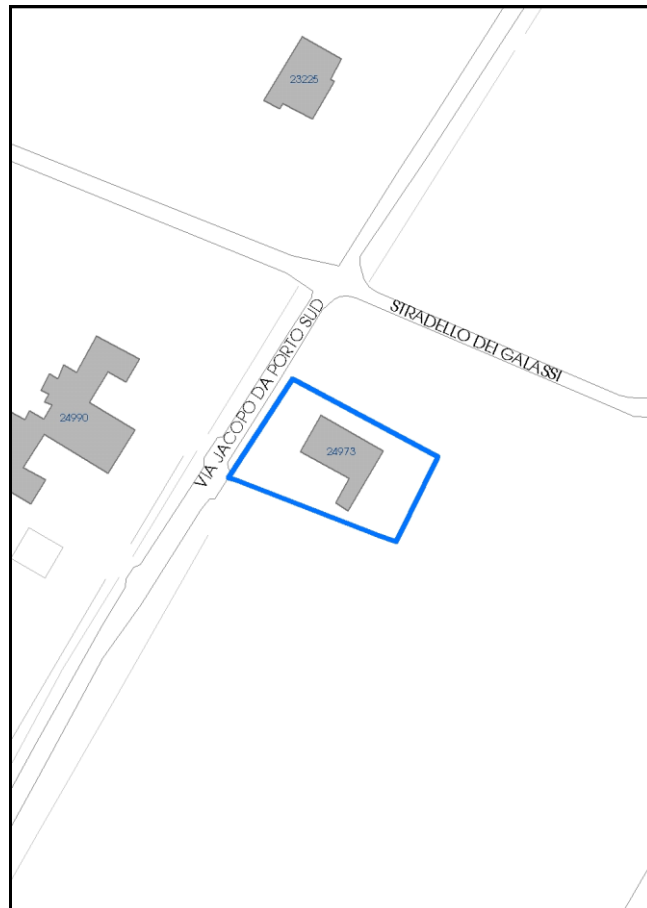


Foto aerea 2019 scala 1:2000



Estratto di mappa 2019 scala 1:2000



La perimetrazione del nucleo soprariportata è ai soli fini indicativi e non ha alcuna ricaduta normativa sulla base della disciplina di PUG.

Comune di Modena

**Codice nucleo: 214\_120d**

nucleo non recuperato

## LOCALIZZAZIONE

*Indirizzo:* VIA JACOPO DA PORTO SUD

*Numero civico:* 373

*Riferimenti catastali:* Foglio: 214

*Mappale:* 39

## FUNZIONI

- |   |   |   |   |
|---|---|---|---|
| <input checked="" type="checkbox"/> Residenza   | <input type="checkbox"/> Deposito           | <input type="checkbox"/> Allevamento      | <input type="checkbox"/> Centro Aziendale           |
| <input type="checkbox"/> Serra/vivaio           | <input type="checkbox"/> Agriturismo        | <input type="checkbox"/> Maneggio         | <input type="checkbox"/> Impianto di trasformazione |
| <input type="checkbox"/> Altre attività econom. | <input type="checkbox"/> Fattoria didattica | <input type="checkbox"/> Imp. tecnologico | <input type="checkbox"/> Attività agricola residua  |

*Note:*

## DESCRIZIONE DELL'IMPIANTO INSEDIATIVO

**Impianto storico**

*Numero edifici:* 1

*Numero edifici oggetto di indagine:* 1

- ☐ Vincolo Monumentale D.Lgs. 42/2004
- ☐ Vincolo Giardino di notevole interesse
- ☐ Presenza di edifici estranei all'impianto -

*Assetto morfologico:* corte aperta

*Elementi componenti presenti:*

- |  |   |  |  |
|--|---|--|--|
| <input checked="" type="checkbox"/> recinzione | <input type="checkbox"/> manufatto funzionale | <input type="checkbox"/> albero singolo      | <input checked="" type="checkbox"/> alberatura a macchia |
| <input type="checkbox"/> pavimentazione        | <input checked="" type="checkbox"/> siepe     | <input type="checkbox"/> alberatura a filare | <input type="checkbox"/> altro                           |

*Note elementi:*

## RELAZIONI CON IL CONTESTO TERRITORIALE

*Tipo di accesso:* ☐ accesso indiretto ☐ accesso diretto da viabilità ☐ accesso tramite stradello

*Contesto paesaggistico:*

- |  |  |
|--|--|
| <input checked="" type="checkbox"/> appartenenza ad agglomerato rurale | <input type="checkbox"/> prossimità a territorio urbanizzato     |
| <input type="checkbox"/> insediamento isolato                          | <input checked="" type="checkbox"/> prossimità ad infrastrutture |
| <input type="checkbox"/> prossimità ad area produttiva                 | <input type="checkbox"/> prossimità a corso d'acqua              |

*Criticità ambientali:* fonti esterne  
(tangenziale 120 m)

## NOTE

**SCHEDA ANALITICA EDIFICIO**

**N. 3563**

Codice nucleo: 214\_120d

Codice edificio: 24973

**LOCALIZZAZIONE**

Indirizzo: VIA JACOPO DA PORTO SUD

civico: 373

Riferimenti catastali 2019

Foglio: 214 Mappale: 39

Quartiere: 4 - S.FAUSTINO - MADONNINA - QUATTRO VILLE

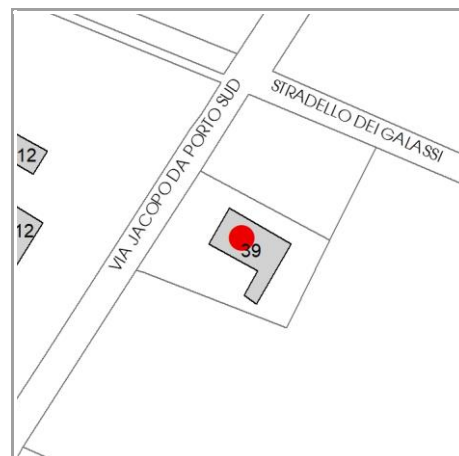
**FUNZIONE**

Funzione principale: residenza

Funzione secondaria deposito

Stato di utilizzazione: in uso

☐ Edificio produttivo agricolo dismesso



**CARATTERISTICHE DELL'EDIFICIO**

Numero di piani:

Numero di alloggi: 2

Superficie abitazione (mq): 0

Superficie altre funzioni (mq): 0

Epoca di costruzione: dal 1901 al 1945

Tipologia edilizia storica: **edificio a porta morta**

☒ Coerenza con l'impianto storico originario

Integrità tipologica:

Tipo di alterazione: ---

Stato di conservazione: buono

Vincolo Monumentale D.Lgs. 42/2004: non presente

**VALUTAZIONE**

☐ Valore Storico Architettonico

☒ Valore Storico Culturale Testimoniale

☐ Valore Storico Culturale Testimoniale - Edilizia Minore

**NOTE**



## DOCUMENTAZIONE FOTOGRAFICA

Foto censimento 1985/1987



Foto censimento 2017/2020

# CENSIMENTO PATRIMONIO EDILIZIO 2021

## TERRITORIO RURALE

N° IDENTIFICATIVO SCHEDA: 3564

Codice nucleo: 214\_47dr

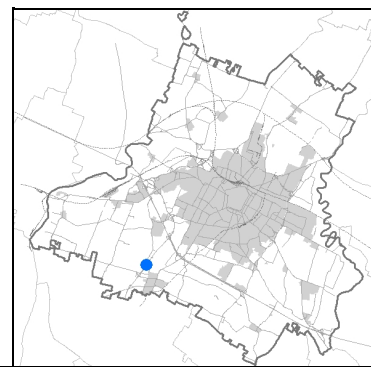


Foto aerea 2019 - C.G.R. s.p.a. Parma scala 1:5000



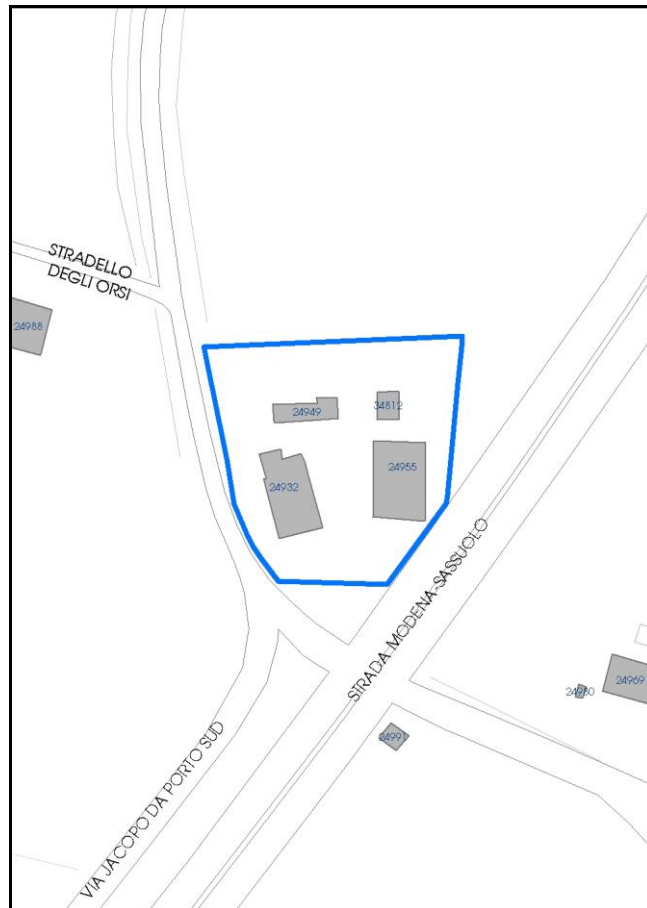


Foto aerea 2019 scala 1:2000



Estratto di mappa 2019 scala 1:2000



La perimetrazione del nucleo soprariportata è ai soli fini indicativi e non ha alcuna ricaduta normativa sulla base della disciplina di PUG.

Comune di Modena

**Codice nucleo: 214\_47dr**

nucleo recuperato

## LOCALIZZAZIONE

*Indirizzo:* VIA JACOPO DA PORTO SUD

*Numero civico:* 441

*Riferimenti catastali:* Foglio: 214

*Mappale:* 47

## FUNZIONI

- |   |  |   |   |
|---|--|---|---|
| <input checked="" type="checkbox"/> Residenza   | <input checked="" type="checkbox"/> Deposito | <input type="checkbox"/> Allevamento      | <input type="checkbox"/> Centro Aziendale           |
| <input type="checkbox"/> Serra/vivaio           | <input type="checkbox"/> Agriturismo         | <input type="checkbox"/> Maneggio         | <input type="checkbox"/> Impianto di trasformazione |
| <input type="checkbox"/> Altre attività econom. | <input type="checkbox"/> Fattoria didattica  | <input type="checkbox"/> Imp. tecnologico | <input type="checkbox"/> Attività agricola residua  |

*Note:*

## DESCRIZIONE DELL'IMPIANTO INSEDIATIVO

**Impianto storico**

*Numero edifici:* 4

*Numero edifici oggetto di indagine:* 4

- ☐ Vincolo Monumentale D.Lgs. 42/2004
- ☐ Vincolo Giardino di notevole interesse
- ☐ Presenza di edifici estranei all'impianto -

*Assetto morfologico:* corte aperta

*Elementi componenti presenti:*

- |  |   |  |  |
|--|---|--|--|
| <input type="checkbox"/> recinzione                | <input type="checkbox"/> manufatto funzionale | <input type="checkbox"/> albero singolo      | <input checked="" type="checkbox"/> alberatura a macchia |
| <input checked="" type="checkbox"/> pavimentazione | <input type="checkbox"/> siepe                | <input type="checkbox"/> alberatura a filare | <input type="checkbox"/> altro                           |

*Note elementi:*

presenza di persistenza storica (cod. PS131): oratorio

## RELAZIONI CON IL CONTESTO TERRITORIALE

*Tipo di accesso:* ☐ accesso indiretto ☐ accesso diretto da viabilità ☒ accesso tramite stradello

*Contesto paesaggistico:*

- |   |   |
|---|---|
| <input type="checkbox"/> appartenenza ad agglomerato rurale | <input checked="" type="checkbox"/> prossimità a territorio urbanizzato |
| <input checked="" type="checkbox"/> insediamento isolato    | <input checked="" type="checkbox"/> prossimità ad infrastrutture        |
| <input type="checkbox"/> prossimità ad area produttiva      | <input type="checkbox"/> prossimità a corso d'acqua                     |

*Criticità ambientali:* fonti esterne

(strada extraurbana principale 10 m)

## NOTE



**SCHEDA ANALITICA EDIFICIO**

**N. 3564**

Codice nucleo: 214\_47dr

Codice edificio: 24932

Casa Salvioi e pertinenze

**LOCALIZZAZIONE**

Indirizzo: VIA JACOPO DA PORTO SUD

civico: 441

Riferimenti catastali 2019

Foglio: 214 Mappale: 47

Quartiere: 4 - S.FAUSTINO - MADONNINA - QUATTRO VILLE

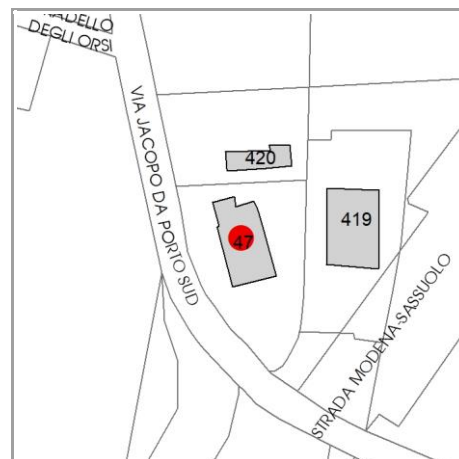
**FUNZIONE**

Funzione principale: residenza

Funzione secondaria ---

Stato di utilizzazione: non in uso

☐ Edificio produttivo agricolo dismesso



**CARATTERISTICHE DELL'EDIFICIO**

Numero di piani: 2

Numero di alloggi: 2

Superficie abitazione (mq): 249

Superficie altre funzioni (mq): 0

Epoca di costruzione: fino al 1800

Tipologia edilizia storica: **casa padronale**

☒ Coerenza con l'impianto storico originario

Integrità tipologica: originaria

Tipo di alterazione: ---

Stato di conservazione: medio

Vincolo Monumentale D.Lgs. 42/2004: non presente

**VALUTAZIONE**

☒ Valore Storico Architettonico

☐ Valore Storico Culturale Testimoniale

☐ Valore Storico Culturale Testimoniale - Edilizia Minore

**NOTE**

## DOCUMENTAZIONE FOTOGRAFICA

Foto censimento 1985/1987



Foto censimento 2017/2020





# CENSIMENTO PATRIMONIO EDILIZIO 2021

## TERRITORIO RURALE

N° IDENTIFICATIVO SCHEDA: 3565

Codice nucleo: 214\_47dr

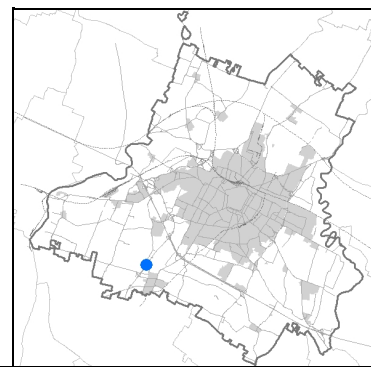


Foto aerea 2019 - C.G.R. s.p.a. Parma scala 1:5000



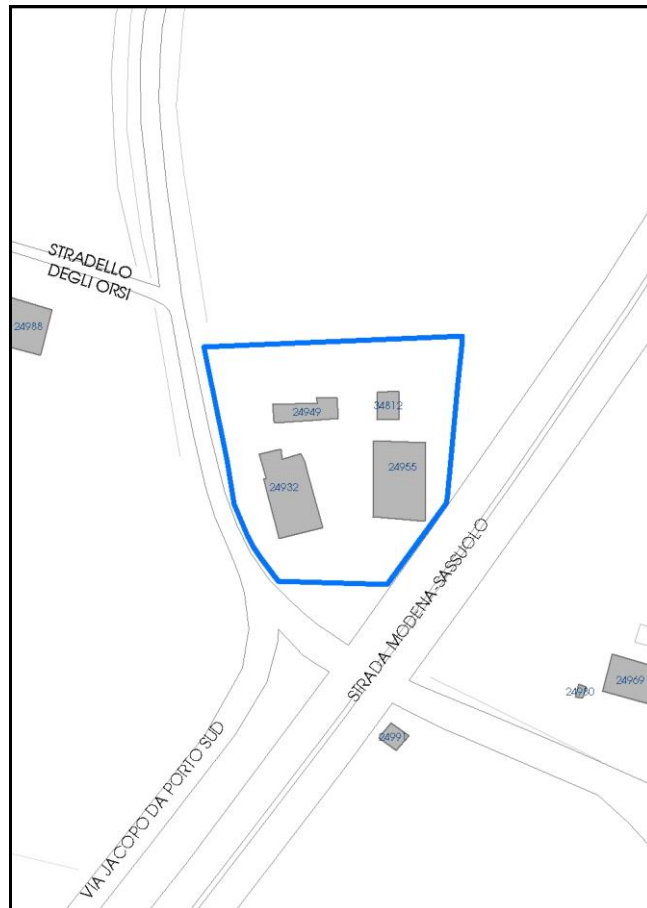


Foto aerea 2019 scala 1:2000



Estratto di mappa 2019 scala 1:2000



La perimetrazione del nucleo soprariportata è ai soli fini indicativi e non ha alcuna ricaduta normativa sulla base della disciplina di PUG.



Comune di Modena

**Codice nucleo: 214\_47dr**

nucleo recuperato

## LOCALIZZAZIONE

*Indirizzo:* VIA JACOPO DA PORTO SUD

*Numero civico:* 441

*Riferimenti catastali:* Foglio: 214

*Mappale:* 47

## FUNZIONI

- |   |  |   |   |
|---|--|---|---|
| <input checked="" type="checkbox"/> Residenza   | <input checked="" type="checkbox"/> Deposito | <input type="checkbox"/> Allevamento      | <input type="checkbox"/> Centro Aziendale           |
| <input type="checkbox"/> Serra/vivaio           | <input type="checkbox"/> Agriturismo         | <input type="checkbox"/> Maneggio         | <input type="checkbox"/> Impianto di trasformazione |
| <input type="checkbox"/> Altre attività econom. | <input type="checkbox"/> Fattoria didattica  | <input type="checkbox"/> Imp. tecnologico | <input type="checkbox"/> Attività agricola residua  |

*Note:*

## DESCRIZIONE DELL'IMPIANTO INSEDIATIVO

**Impianto storico**

*Numero edifici:* 4

*Numero edifici oggetto di indagine:* 4

- ☐ Vincolo Monumentale D.Lgs. 42/2004
- ☐ Vincolo Giardino di notevole interesse
- ☐ Presenza di edifici estranei all'impianto -

*Assetto morfologico:* corte aperta

*Elementi componenti presenti:*

- |  |   |  |  |
|--|---|--|--|
| <input type="checkbox"/> recinzione                | <input type="checkbox"/> manufatto funzionale | <input type="checkbox"/> albero singolo      | <input checked="" type="checkbox"/> alberatura a macchia |
| <input checked="" type="checkbox"/> pavimentazione | <input type="checkbox"/> siepe                | <input type="checkbox"/> alberatura a filare | <input type="checkbox"/> altro                           |

*Note elementi:*

presenza di persistenza storica (cod. PS131): oratorio

## RELAZIONI CON IL CONTESTO TERRITORIALE

*Tipo di accesso:* ☐ accesso indiretto ☐ accesso diretto da viabilità ☒ accesso tramite stradello

*Contesto paesaggistico:*

- |   |   |
|---|---|
| <input type="checkbox"/> appartenenza ad agglomerato rurale | <input checked="" type="checkbox"/> prossimità a territorio urbanizzato |
| <input checked="" type="checkbox"/> insediamento isolato    | <input checked="" type="checkbox"/> prossimità ad infrastrutture        |
| <input type="checkbox"/> prossimità ad area produttiva      | <input type="checkbox"/> prossimità a corso d'acqua                     |

*Criticità ambientali:* fonti esterne

(strada extraurbana principale 10 m)

## NOTE

**SCHEDA ANALITICA EDIFICIO**

**N. 3565**

Codice nucleo: 214\_47dr

Codice edificio: 24955

Casa Salvioi e pertinenze

**LOCALIZZAZIONE**

Indirizzo: VIA JACOPO DA PORTO SUD

civico: 441

Riferimenti catastali 2019

Foglio: 214 Mappale: 419

Quartiere: 4 - S.FAUSTINO - MADONNINA - QUATTRO VILLE

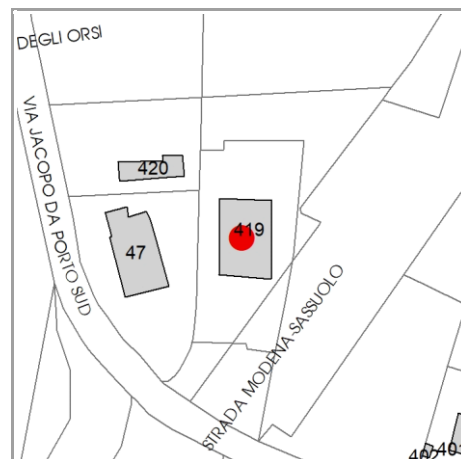
**FUNZIONE**

Funzione principale: stalla e fienile

Funzione secondaria ---

Stato di utilizzazione: non in uso

☒ Edificio produttivo agricolo dismesso



**CARATTERISTICHE DELL'EDIFICIO**

Numero di piani: 2

Numero di alloggi: 1

Superficie abitazione (mq): 0

Superficie altre funzioni (mq): 280

Epoca di costruzione: dal 1801 al 1900

Tipologia edilizia storica: **stalla e fienile**

☒ Coerenza con l'impianto storico originario

Integrità tipologica: originaria

Tipo di alterazione: ---

Stato di conservazione: medio

Vincolo Monumentale D.Lgs. 42/2004: non presente

**VALUTAZIONE**

☐ Valore Storico Architettonico

☒ Valore Storico Culturale Testimoniale

☐ Valore Storico Culturale Testimoniale - Edilizia Minore

**NOTE**

## DOCUMENTAZIONE FOTOGRAFICA

Foto censimento 1985/1987



Foto censimento 2017/2020





# CENSIMENTO PATRIMONIO EDILIZIO 2021

## TERRITORIO RURALE

N° IDENTIFICATIVO SCHEDA: 3566

Codice nucleo: 214\_47dr

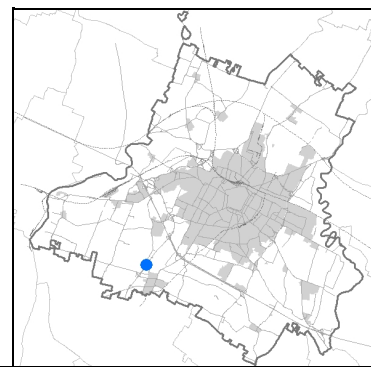


Foto aerea 2019 - C.G.R. s.p.a. Parma scala 1:5000



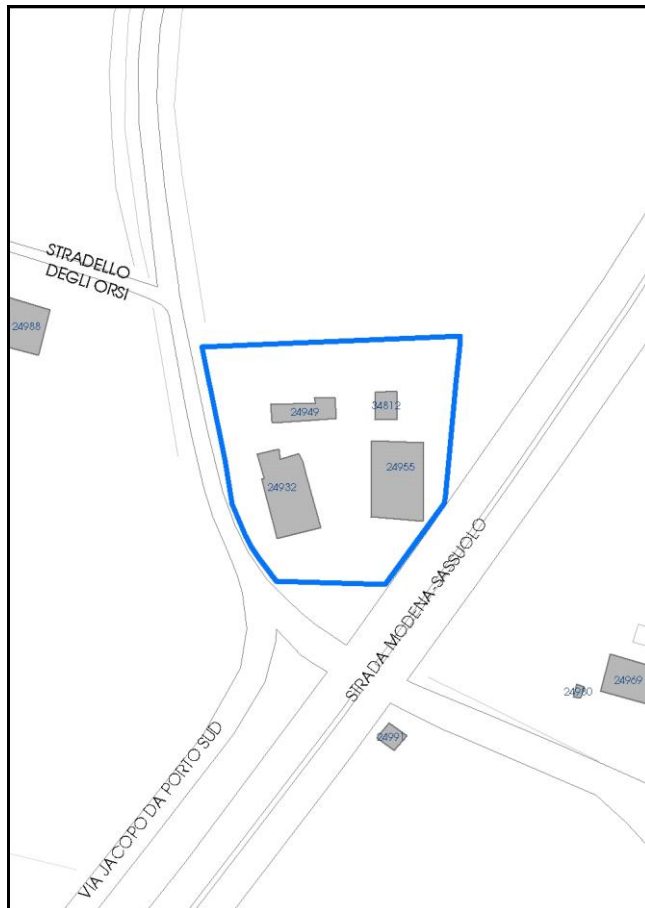


Foto aerea 2019 scala 1:2000



Estratto di mappa 2019 scala 1:2000



La perimetrazione del nucleo soprariportata è ai soli fini indicativi e non ha alcuna ricaduta normativa sulla base della disciplina di PUG.

Comune di Modena

**Codice nucleo: 214\_47dr**

nucleo recuperato

## LOCALIZZAZIONE

*Indirizzo:* VIA JACOPO DA PORTO SUD

*Numero civico:* 441

*Riferimenti catastali:* Foglio: 214

*Mappale:* 47

## FUNZIONI

- |   |  |   |   |
|---|--|---|---|
| <input checked="" type="checkbox"/> Residenza   | <input checked="" type="checkbox"/> Deposito | <input type="checkbox"/> Allevamento      | <input type="checkbox"/> Centro Aziendale           |
| <input type="checkbox"/> Serra/vivaio           | <input type="checkbox"/> Agriturismo         | <input type="checkbox"/> Maneggio         | <input type="checkbox"/> Impianto di trasformazione |
| <input type="checkbox"/> Altre attività econom. | <input type="checkbox"/> Fattoria didattica  | <input type="checkbox"/> Imp. tecnologico | <input type="checkbox"/> Attività agricola residua  |

*Note:*

## DESCRIZIONE DELL'IMPIANTO INSEDIATIVO

**Impianto storico**

*Numero edifici:* 4

*Numero edifici oggetto di indagine:* 4

- ☐ Vincolo Monumentale D.Lgs. 42/2004
- ☐ Vincolo Giardino di notevole interesse
- ☐ Presenza di edifici estranei all'impianto -

*Assetto morfologico:* corte aperta

*Elementi componenti presenti:*

- |  |   |  |  |
|--|---|--|--|
| <input type="checkbox"/> recinzione                | <input type="checkbox"/> manufatto funzionale | <input type="checkbox"/> albero singolo      | <input checked="" type="checkbox"/> alberatura a macchia |
| <input checked="" type="checkbox"/> pavimentazione | <input type="checkbox"/> siepe                | <input type="checkbox"/> alberatura a filare | <input type="checkbox"/> altro                           |

*Note elementi:*

presenza di persistenza storica (cod. PS131): oratorio

## RELAZIONI CON IL CONTESTO TERRITORIALE

*Tipo di accesso:* ☐ accesso indiretto ☐ accesso diretto da viabilità ☒ accesso tramite stradello

*Contesto paesaggistico:*

- |   |   |
|---|---|
| <input type="checkbox"/> appartenenza ad agglomerato rurale | <input checked="" type="checkbox"/> prossimità a territorio urbanizzato |
| <input checked="" type="checkbox"/> insediamento isolato    | <input checked="" type="checkbox"/> prossimità ad infrastrutture        |
| <input type="checkbox"/> prossimità ad area produttiva      | <input type="checkbox"/> prossimità a corso d'acqua                     |

*Criticità ambientali:* fonti esterne

(strada extraurbana principale 10 m)

## NOTE

Comune di Modena

CENSIMENTO PATRIMONIO EDILIZIO TERRITORIO RURALE

## SCHEDA ANALITICA EDIFICIO

N. 3566

Codice nucleo: 214\_47dr

Codice edificio: 24949

Casa Salvioli e pertinenze

### LOCALIZZAZIONE

Indirizzo: VIA JACOPO DA PORTO SUD

civico: 441

Riferimenti catastali 2019

Foglio: 214 Mappale: 420

Quartiere: 4 - S.FAUSTINO - MADONNINA - QUATTRO VILLE

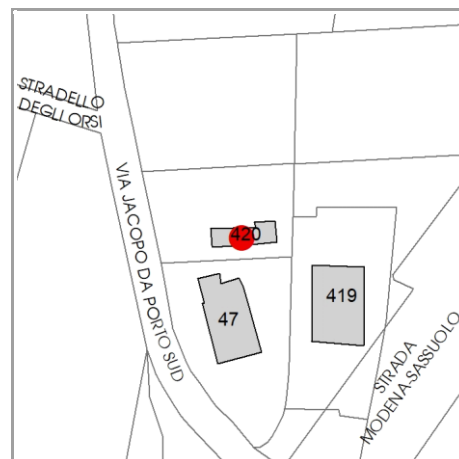
### FUNZIONE

Funzione principale: residenza

Funzione secondaria ---

Stato di utilizzazione: non in uso

☒ Edificio produttivo agricolo dismesso



### CARATTERISTICHE DELL'EDIFICIO

Numero di piani: 2

Numero di alloggi: 1

Superficie abitazione (mq): 1

Superficie altre funzioni (mq): 0

Epoca di costruzione: dal 1801 al 1900

Tipologia edilizia storica: **casa colonica**

☒ Coerenza con l'impianto storico originario

Integrità tipologica: originaria

Tipo di alterazione: ---

Stato di conservazione: scarso

Vincolo Monumentale D.Lgs. 42/2004: non presente

### VALUTAZIONE

☐ Valore Storico Architettonico

☒ Valore Storico Culturale Testimoniale

☐ Valore Storico Culturale Testimoniale - Edilizia Minore

### NOTE



## DOCUMENTAZIONE FOTOGRAFICA

Foto censimento 1985/1987



Foto censimento 2017/2020



# CENSIMENTO PATRIMONIO EDILIZIO 2021

## TERRITORIO RURALE

N° IDENTIFICATIVO SCHEDA: 3567

Codice nucleo: 214\_47dr

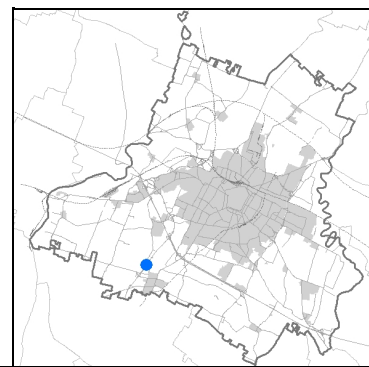


Foto aerea 2019 - C.G.R. s.p.a. Parma scala 1:5000



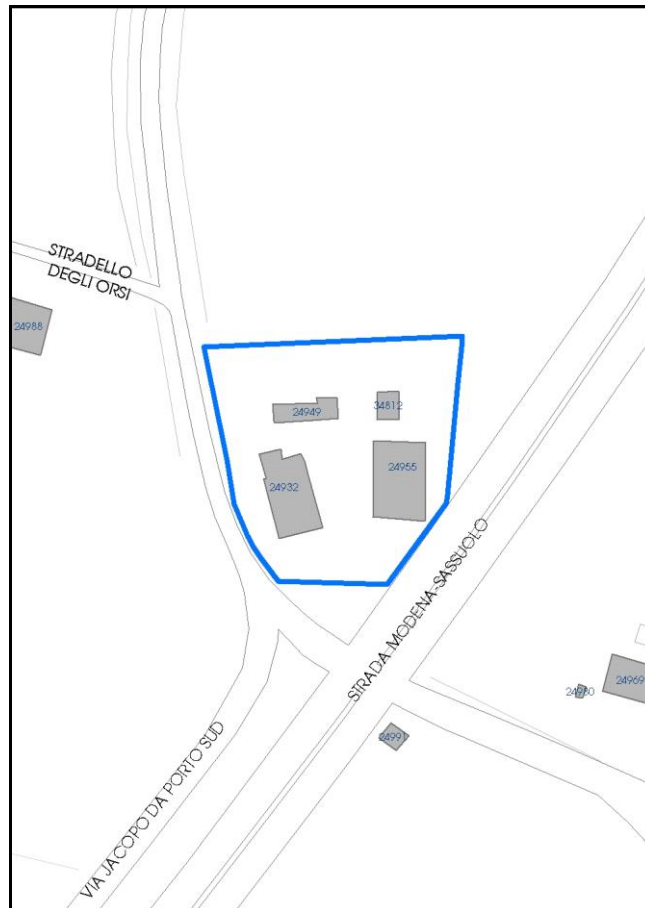


Foto aerea 2019 scala 1:2000



Estratto di mappa 2019 scala 1:2000



La perimetrazione del nucleo soprariportata è ai soli fini indicativi e non ha alcuna ricaduta normativa sulla base della disciplina di PUG.



Comune di Modena

**Codice nucleo: 214\_47dr**

nucleo recuperato

## LOCALIZZAZIONE

*Indirizzo:* VIA JACOPO DA PORTO SUD

*Numero civico:* 441

*Riferimenti catastali:* Foglio: 214

*Mappale:* 47

## FUNZIONI

- |   |  |   |   |
|---|--|---|---|
| <input checked="" type="checkbox"/> Residenza   | <input checked="" type="checkbox"/> Deposito | <input type="checkbox"/> Allevamento      | <input type="checkbox"/> Centro Aziendale           |
| <input type="checkbox"/> Serra/vivaio           | <input type="checkbox"/> Agriturismo         | <input type="checkbox"/> Maneggio         | <input type="checkbox"/> Impianto di trasformazione |
| <input type="checkbox"/> Altre attività econom. | <input type="checkbox"/> Fattoria didattica  | <input type="checkbox"/> Imp. tecnologico | <input type="checkbox"/> Attività agricola residua  |

*Note:*

## DESCRIZIONE DELL'IMPIANTO INSEDIATIVO

**Impianto storico**

*Numero edifici:* 4

*Numero edifici oggetto di indagine:* 4

- ☐ Vincolo Monumentale D.Lgs. 42/2004
- ☐ Vincolo Giardino di notevole interesse
- ☐ Presenza di edifici estranei all'impianto -

*Assetto morfologico:* corte aperta

*Elementi componenti presenti:*

- |  |   |  |  |
|--|---|--|--|
| <input type="checkbox"/> recinzione                | <input type="checkbox"/> manufatto funzionale | <input type="checkbox"/> albero singolo      | <input checked="" type="checkbox"/> alberatura a macchia |
| <input checked="" type="checkbox"/> pavimentazione | <input type="checkbox"/> siepe                | <input type="checkbox"/> alberatura a filare | <input type="checkbox"/> altro                           |

*Note elementi:*

presenza di persistenza storica (cod. PS131): oratorio

## RELAZIONI CON IL CONTESTO TERRITORIALE

*Tipo di accesso:* ☐ accesso indiretto ☐ accesso diretto da viabilità ☒ accesso tramite stradello

*Contesto paesaggistico:*

- |   |   |
|---|---|
| <input type="checkbox"/> appartenenza ad agglomerato rurale | <input checked="" type="checkbox"/> prossimità a territorio urbanizzato |
| <input checked="" type="checkbox"/> insediamento isolato    | <input checked="" type="checkbox"/> prossimità ad infrastrutture        |
| <input type="checkbox"/> prossimità ad area produttiva      | <input type="checkbox"/> prossimità a corso d'acqua                     |

*Criticità ambientali:* fonti esterne

(strada extraurbana principale 10 m)

## NOTE



Comune di Modena

CENSIMENTO PATRIMONIO EDILIZIO TERRITORIO RURALE

## SCHEDA ANALITICA EDIFICIO

N. 3567

Codice nucleo: 214\_47dr

Codice edificio: 34812

Casa Salvioli e pertinenze

### LOCALIZZAZIONE

Indirizzo: VIA JACOPO DA PORTO SUD

civico: 441

Riferimenti catastali 2019

Foglio: 214 Mappale: 419

Quartiere: 4 - S.FAUSTINO - MADONNINA - QUATTRO VILLE

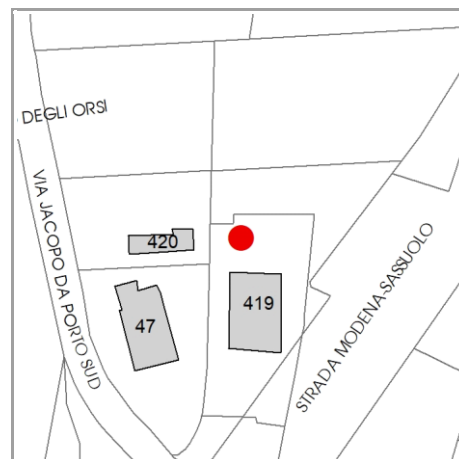
### FUNZIONE

Funzione principale: stalla

Funzione secondaria ---

Stato di utilizzazione: non in uso

☒ Edificio produttivo agricolo dismesso



### CARATTERISTICHE DELL'EDIFICIO

Numero di piani: 1

Numero di alloggi: 0

Superficie abitazione (mq): 0

Superficie altre funzioni (mq): 42

Epoca di costruzione: dal 1801 al 1900

Tipologia edilizia storica: **stalla**

☒ Coerenza con l'impianto storico originario

Integrità tipologica: originaria

Tipo di alterazione: ---

Stato di conservazione: pessimo

Vincolo Monumentale D.Lgs. 42/2004: non presente

### VALUTAZIONE

☐ Valore Storico Architettonico

☒ Valore Storico Culturale Testimoniale

☐ Valore Storico Culturale Testimoniale - Edilizia Minore

### NOTE

## DOCUMENTAZIONE FOTOGRAFICA

Foto censimento 1985/1987



Foto censimento 2017/2020





# CENSIMENTO PATRIMONIO EDILIZIO 2021

## TERRITORIO RURALE

N° IDENTIFICATIVO SCHEDA: 3568

Codice nucleo: 214\_401dr

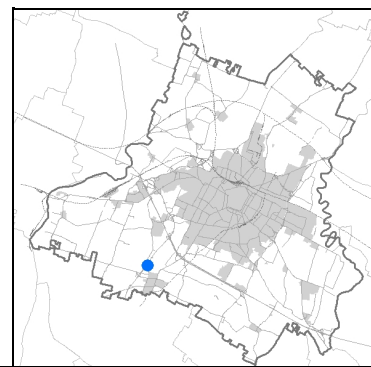
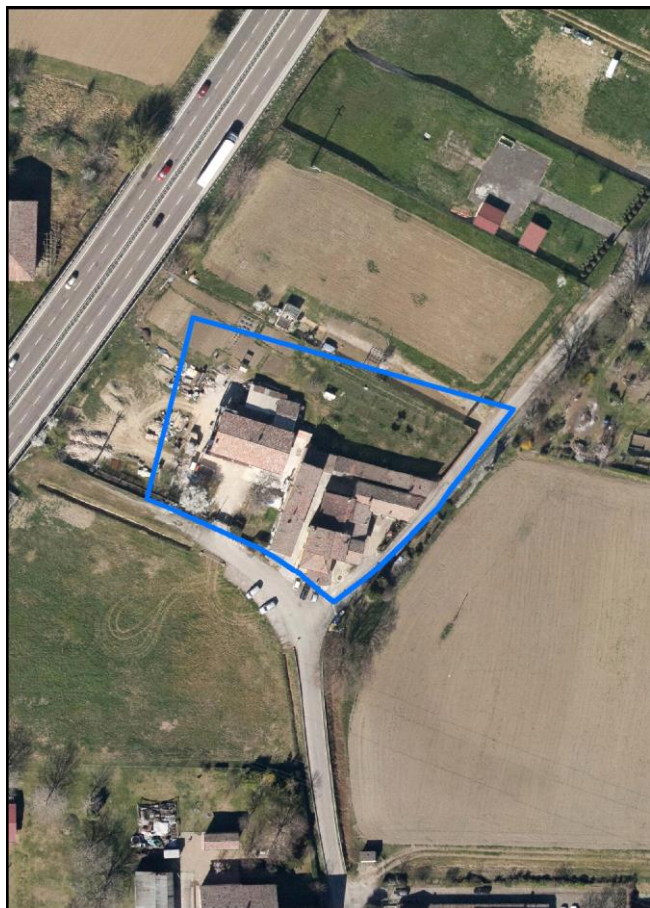


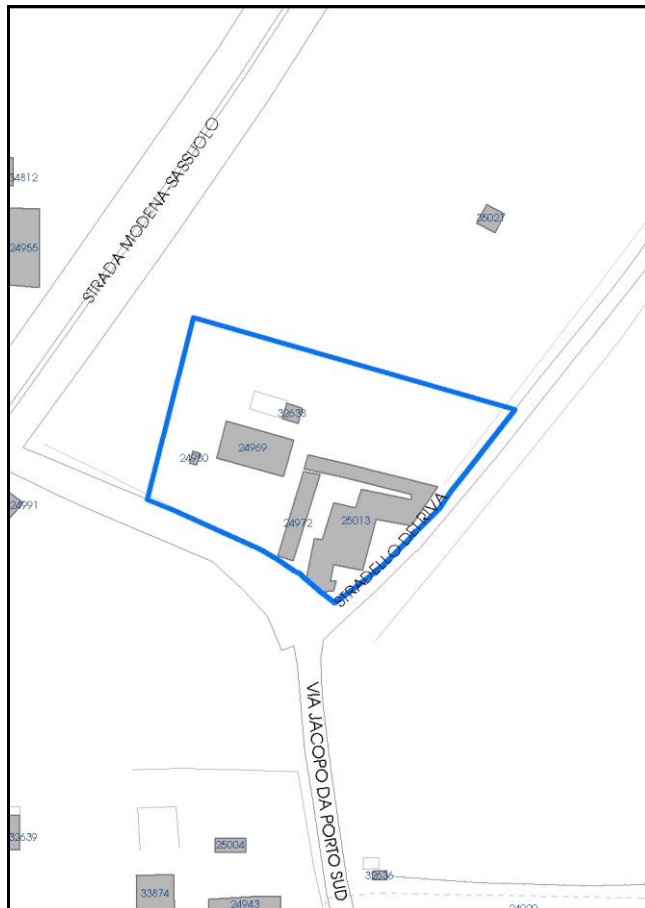
Foto aerea 2019 - C.G.R. s.p.a. Parma scala 1:5000



Foto aerea 2019 scala 1:2000



Estratto di mappa 2019 scala 1:2000



La perimetrazione del nucleo soprariportata è ai soli fini indicativi e non ha alcuna ricaduta normativa sulla base della disciplina di PUG.



Comune di Modena

**Codice nucleo: 214\_401dr**

nucleo recuperato

## LOCALIZZAZIONE

*Indirizzo:* VIA JACOPO DA PORTO SUD

*Numero civico:* 449

*Riferimenti catastali:* Foglio: 214

*Mappale:* 401

## FUNZIONI

- |   |  |   |  |
|---|--|---|--|
| <input checked="" type="checkbox"/> Residenza   | <input checked="" type="checkbox"/> Deposito | <input type="checkbox"/> Allevamento      | <input checked="" type="checkbox"/> Centro Aziendale |
| <input type="checkbox"/> Serra/vivaio           | <input type="checkbox"/> Agriturismo         | <input type="checkbox"/> Maneggio         | <input type="checkbox"/> Impianto di trasformazione  |
| <input type="checkbox"/> Altre attività econom. | <input type="checkbox"/> Fattoria didattica  | <input type="checkbox"/> Imp. tecnologico | <input type="checkbox"/> Attività agricola residua   |

*Note:*

## DESCRIZIONE DELL'IMPIANTO INSEDIATIVO

**Impianto storico**

*Numero edifici:* 5

*Numero edifici oggetto di indagine:* 2

- ☐ Vincolo Monumentale D.Lgs. 42/2004
- ☐ Vincolo Giardino di notevole interesse
- ☐ Presenza di edifici estranei all'impianto -

*Assetto morfologico:* corte aperta

*Elementi componenti presenti:*

- |  |  |   |   |
|--|--|---|---|
| <input checked="" type="checkbox"/> recinzione     | <input checked="" type="checkbox"/> manufatto funzionale | <input type="checkbox"/> albero singolo                 | <input type="checkbox"/> alberatura a macchia |
| <input checked="" type="checkbox"/> pavimentazione | <input checked="" type="checkbox"/> siepe                | <input checked="" type="checkbox"/> alberatura a filare | <input type="checkbox"/> altro                |

*Note elementi:*

## RELAZIONI CON IL CONTESTO TERRITORIALE

*Tipo di accesso:* ☐ accesso indiretto ☐ accesso diretto da viabilità ☒ accesso tramite stradello

*Contesto paesaggistico:*

- |   |   |
|---|---|
| <input type="checkbox"/> appartenenza ad agglomerato rurale | <input checked="" type="checkbox"/> prossimità a territorio urbanizzato |
| <input checked="" type="checkbox"/> insediamento isolato    | <input checked="" type="checkbox"/> prossimità ad infrastrutture        |
| <input type="checkbox"/> prossimità ad area produttiva      | <input type="checkbox"/> prossimità a corso d'acqua                     |

*Criticità ambientali:* fonti esterne

(strada extraurbana principale 30 m)

## NOTE

**SCHEDA ANALITICA EDIFICIO**

**N. 3568**

Codice nucleo: 214\_401dr

Codice edificio: 24969

**LOCALIZZAZIONE**

Indirizzo: VIA JACOPO DA PORTO SUD

civico: 449

Riferimenti catastali 2019

Foglio: 214 Mappale: 401

Quartiere: 4 - S.FAUSTINO - MADONNINA - QUATTRO VILLE

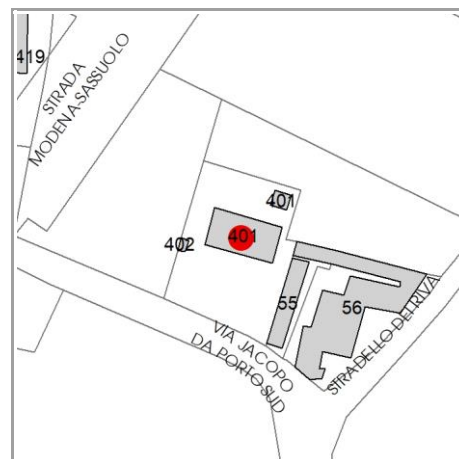
**FUNZIONE**

Funzione principale: residenza

Funzione secondaria ---

Stato di utilizzazione: in uso

☐ Edificio produttivo agricolo dismesso



**CARATTERISTICHE DELL'EDIFICIO**

Numero di piani: 2

Numero di alloggi: 2

Superficie abitazione (mq): 185

Superficie altre funzioni (mq): 0

Epoca di costruzione: dal 1801 al 1900

Tipologia edilizia storica: **casa colonica**

☒ Coerenza con l'impianto storico originario

Integrità tipologica: alterata

Tipo di alterazione: alterazione dell'involucro

Stato di conservazione: medio

Vincolo Monumentale D.Lgs. 42/2004: non presente

**VALUTAZIONE**

☐ Valore Storico Architettonico

☒ Valore Storico Culturale Testimoniale

☐ Valore Storico Culturale Testimoniale - Edilizia Minore

**NOTE**

## DOCUMENTAZIONE FOTOGRAFICA

Foto censimento 1985/1987



Foto censimento 2017/2020





# CENSIMENTO PATRIMONIO EDILIZIO 2021 TERRITORIO RURALE

N° IDENTIFICATIVO SCHEDA: 3569

Codice nucleo: 214\_401dr

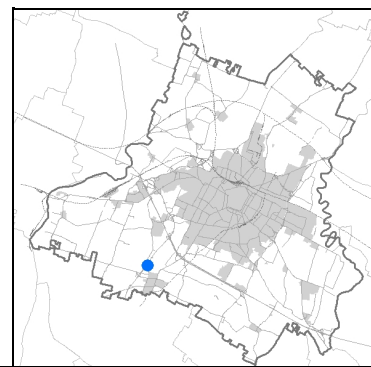
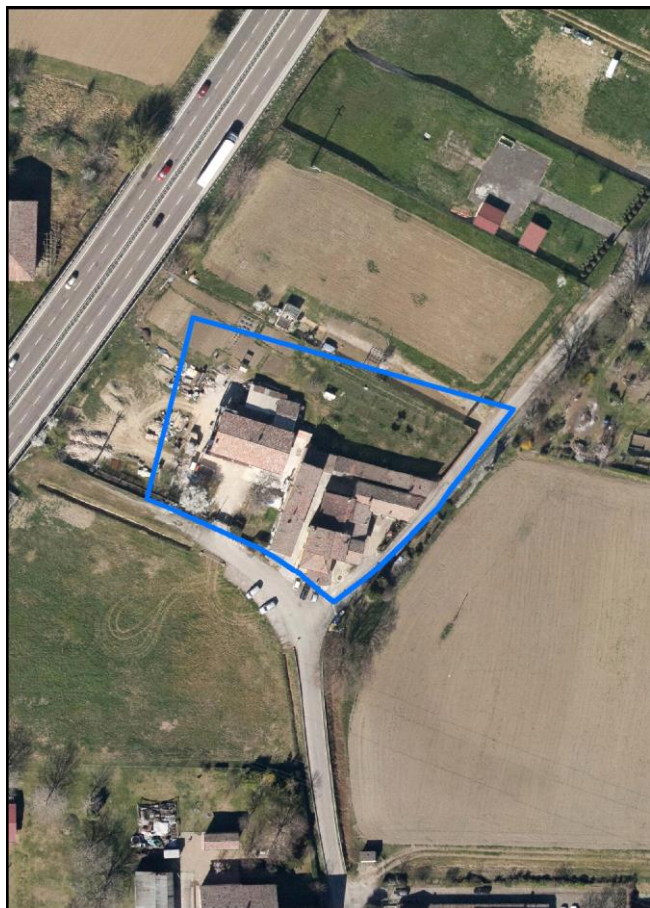


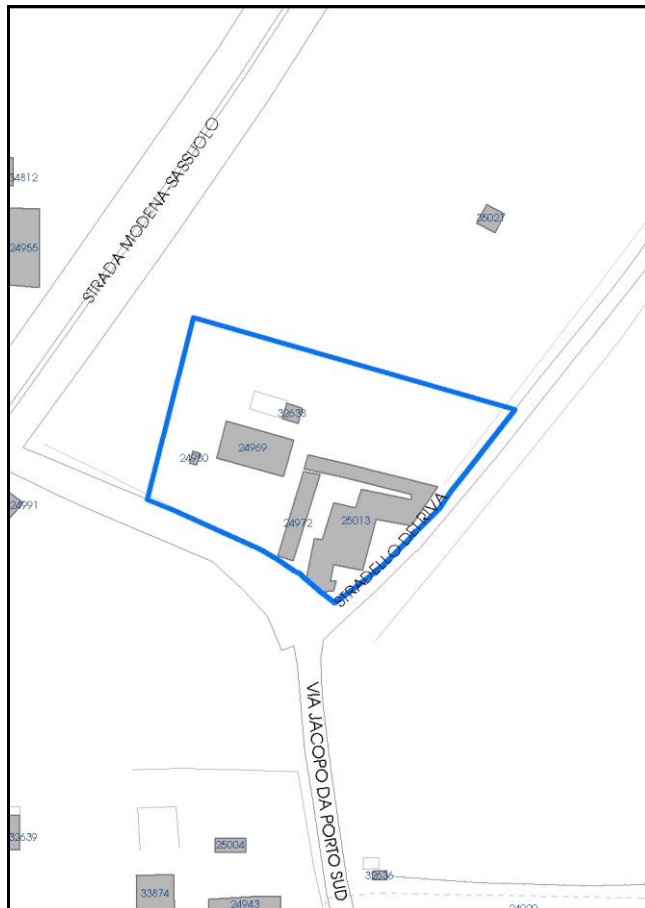
Foto aerea 2019 - C.G.R. s.p.a. Parma scala 1:5000



Foto aerea 2019 scala 1:2000



Estratto di mappa 2019 scala 1:2000



La perimetrazione del nucleo soprariportata è ai soli fini indicativi e non ha alcuna ricaduta normativa sulla base della disciplina di PUG.

Comune di Modena

**Codice nucleo: 214\_401dr**

nucleo recuperato

## LOCALIZZAZIONE

*Indirizzo:* VIA JACOPO DA PORTO SUD

*Numero civico:* 449

*Riferimenti catastali:* Foglio: 214

*Mappale:* 401

## FUNZIONI

- |   |  |   |  |
|---|--|---|--|
| <input checked="" type="checkbox"/> Residenza   | <input checked="" type="checkbox"/> Deposito | <input type="checkbox"/> Allevamento      | <input checked="" type="checkbox"/> Centro Aziendale |
| <input type="checkbox"/> Serra/vivaio           | <input type="checkbox"/> Agriturismo         | <input type="checkbox"/> Maneggio         | <input type="checkbox"/> Impianto di trasformazione  |
| <input type="checkbox"/> Altre attività econom. | <input type="checkbox"/> Fattoria didattica  | <input type="checkbox"/> Imp. tecnologico | <input type="checkbox"/> Attività agricola residua   |

*Note:*

## DESCRIZIONE DELL'IMPIANTO INSEDIATIVO

**Impianto storico**

*Numero edifici:* 5

*Numero edifici oggetto di indagine:* 2

- ☐ Vincolo Monumentale D.Lgs. 42/2004
- ☐ Vincolo Giardino di notevole interesse
- ☐ Presenza di edifici estranei all'impianto -

*Assetto morfologico:* corte aperta

*Elementi componenti presenti:*

- |  |  |   |   |
|--|--|---|---|
| <input checked="" type="checkbox"/> recinzione     | <input checked="" type="checkbox"/> manufatto funzionale | <input type="checkbox"/> albero singolo                 | <input type="checkbox"/> alberatura a macchia |
| <input checked="" type="checkbox"/> pavimentazione | <input checked="" type="checkbox"/> siepe                | <input checked="" type="checkbox"/> alberatura a filare | <input type="checkbox"/> altro                |

*Note elementi:*

## RELAZIONI CON IL CONTESTO TERRITORIALE

*Tipo di accesso:* ☐ accesso indiretto ☐ accesso diretto da viabilità ☒ accesso tramite stradello

*Contesto paesaggistico:*

- |   |   |
|---|---|
| <input type="checkbox"/> appartenenza ad agglomerato rurale | <input checked="" type="checkbox"/> prossimità a territorio urbanizzato |
| <input checked="" type="checkbox"/> insediamento isolato    | <input checked="" type="checkbox"/> prossimità ad infrastrutture        |
| <input type="checkbox"/> prossimità ad area produttiva      | <input type="checkbox"/> prossimità a corso d'acqua                     |

*Criticità ambientali:* fonti esterne

(strada extraurbana principale 30 m)

## NOTE

**SCHEDA ANALITICA EDIFICIO**

**N. 3569**

Codice nucleo: 214\_401dr

Codice edificio: 25013

**LOCALIZZAZIONE**

Indirizzo: VIA JACOPO DA PORTO SUD

civico: 449

Riferimenti catastali 2019

Foglio: 214 Mappale: 56

Quartiere: 4 - S.FAUSTINO - MADONNINA - QUATTRO VILLE

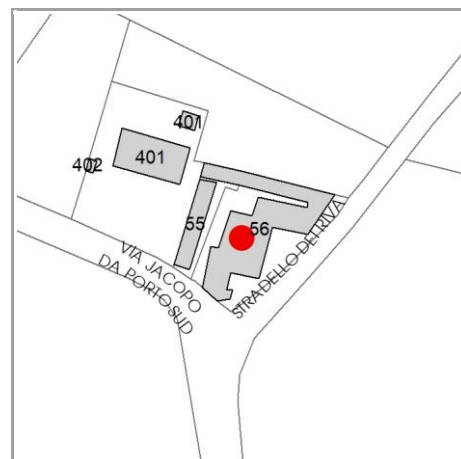
**FUNZIONE**

Funzione principale: residenza

Funzione secondaria ---

Stato di utilizzazione: in uso

☐ Edificio produttivo agricolo dismesso



**CARATTERISTICHE DELL'EDIFICIO**

Numero di piani: 2

Numero di alloggi: 7

Superficie abitazione (mq): 492

Superficie altre funzioni (mq): 0

Epoca di costruzione: dal 1801 al 1900

Tipologia edilizia storica: **casa padronale**

☒ Coerenza con l'impianto storico originario

Integrità tipologica: originaria

Tipo di alterazione: ---

Stato di conservazione: buono

Vincolo Monumentale D.Lgs. 42/2004: non presente

**VALUTAZIONE**

☐ Valore Storico Architettonico

☒ Valore Storico Culturale Testimoniale

☐ Valore Storico Culturale Testimoniale - Edilizia Minore

**NOTE**



## DOCUMENTAZIONE FOTOGRAFICA

Foto censimento 1985/1987



Foto censimento 2017/2020





# CENSIMENTO PATRIMONIO EDILIZIO 2021 TERRITORIO RURALE

N° IDENTIFICATIVO SCHEDA: 3570

Codice nucleo: 214\_66dr

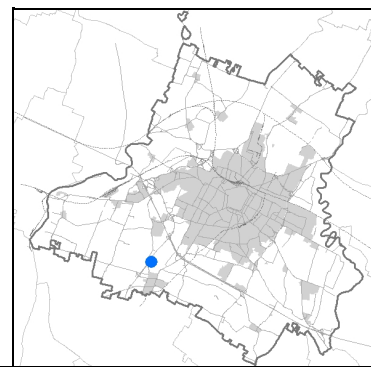


Foto aerea 2019 - C.G.R. s.p.a. Parma scala 1:5000

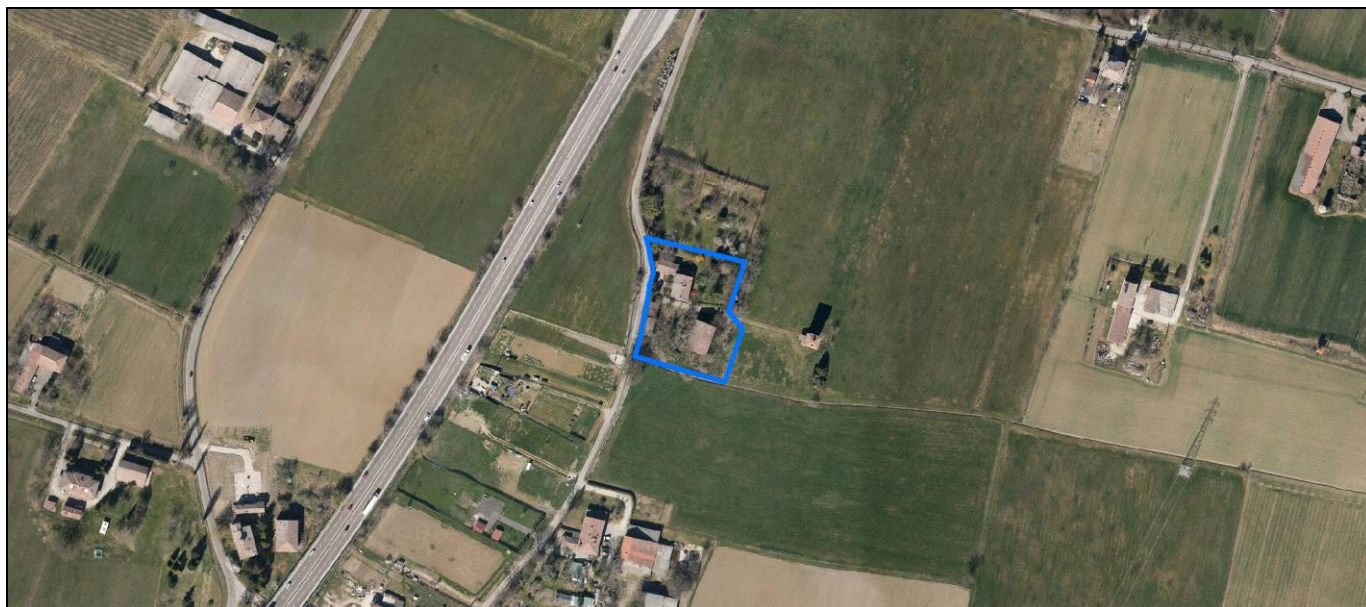
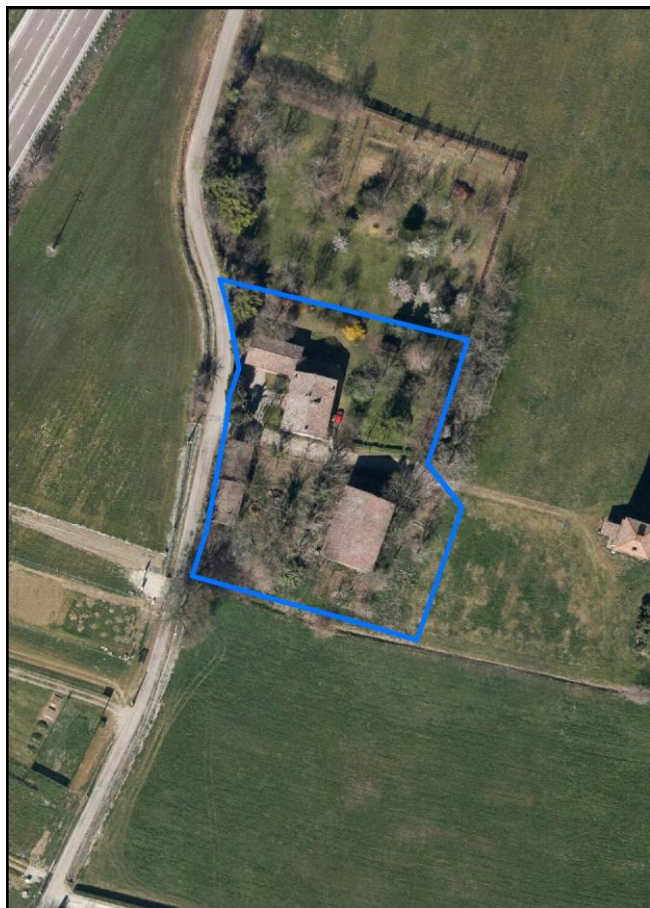
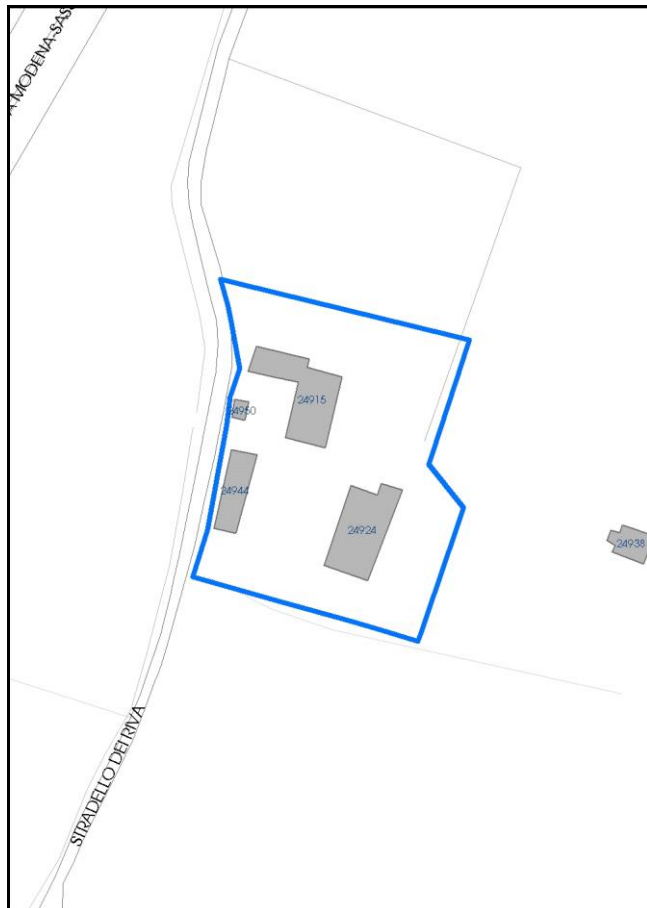


Foto aerea 2019 scala 1:2000



Estratto di mappa 2019 scala 1:2000



La perimetrazione del nucleo soprariportata è ai soli fini indicativi e non ha alcuna ricaduta normativa sulla base della disciplina di PUG.

Comune di Modena

**Codice nucleo: 214\_66dr**

nucleo recuperato

## LOCALIZZAZIONE

Indirizzo: VIA RIGHI RIVA

Numero civico: 7

Riferimenti catastali: Foglio: 214

Mappale: 66

## FUNZIONI

- |   |  |   |   |
|---|--|---|---|
| <input checked="" type="checkbox"/> Residenza   | <input checked="" type="checkbox"/> Deposito | <input type="checkbox"/> Allevamento      | <input type="checkbox"/> Centro Aziendale           |
| <input type="checkbox"/> Serra/vivaio           | <input type="checkbox"/> Agriturismo         | <input type="checkbox"/> Maneggio         | <input type="checkbox"/> Impianto di trasformazione |
| <input type="checkbox"/> Altre attività econom. | <input type="checkbox"/> Fattoria didattica  | <input type="checkbox"/> Imp. tecnologico | <input type="checkbox"/> Attività agricola residua  |

Note:

## DESCRIZIONE DELL'IMPIANTO INSEDIATIVO

Impianto storico

Numero edifici: 4

Numero edifici oggetto di indagine: 4

☒ Vincolo Monumentale D.Lgs. 42/2004 **SZR005**

☐ Vincolo Giardino di notevole interesse

☐ Presenza di edifici estranei all'impianto -

Assetto morfologico: corte aperta

Elementi componenti presenti:

- |  |   |  |  |
|--|---|--|--|
| <input checked="" type="checkbox"/> recinzione     | <input type="checkbox"/> manufatto funzionale | <input type="checkbox"/> albero singolo      | <input checked="" type="checkbox"/> alberatura a macchia |
| <input checked="" type="checkbox"/> pavimentazione | <input checked="" type="checkbox"/> siepe     | <input type="checkbox"/> alberatura a filare | <input type="checkbox"/> altro                           |

Note elementi:

## RELAZIONI CON IL CONTESTO TERRITORIALE

Tipo di accesso: ☐ accesso indiretto ☒ accesso diretto da viabilità ☐ accesso tramite stradello

Contesto paesaggistico:

- |  |  |
|--|--|
| <input checked="" type="checkbox"/> appartenenza ad agglomerato rurale | <input type="checkbox"/> prossimità a territorio urbanizzato |
| <input type="checkbox"/> insediamento isolato                          | <input type="checkbox"/> prossimità ad infrastrutture        |
| <input type="checkbox"/> prossimità ad area produttiva                 | <input type="checkbox"/> prossimità a corso d'acqua          |

Criticità ambientali: fonti esterne

(strada extraurbana principale 70 m)

## NOTE

Vincolo Monumentale SZR005 "Zona di rispetto al monumentale "Torrazzo".



**SCHEDA ANALITICA EDIFICIO**

**N. 3570**

Codice nucleo: 214\_66dr

Codice edificio: 24924

Zona di rispetto al Torrazzo

**LOCALIZZAZIONE**

Indirizzo: STRADELLO RIVA

civico: 7

Riferimenti catastali 2019

Foglio: 214 Mappale: 65

Quartiere: 4 - S.FAUSTINO - MADONNINA - QUATTRO VILLE

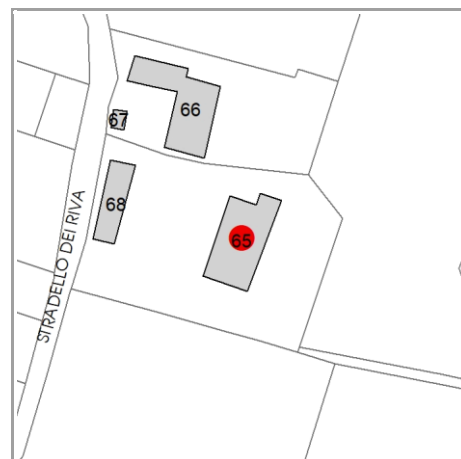
**FUNZIONE**

Funzione principale: fienile

Funzione secondaria ---

Stato di utilizzazione: non in uso

☐ Edificio produttivo agricolo dismesso



**CARATTERISTICHE DELL'EDIFICIO**

Numero di piani: 2

Numero di alloggi: 0

Superficie abitazione (mq): 0

Superficie altre funzioni (mq): 301

Epoca di costruzione: dal 1801 al 1900

Tipologia edilizia storica: **stalla e fienile**

☒ Coerenza con l'impianto storico originario

Integrità tipologica: originaria

Tipo di alterazione: ---

Stato di conservazione: scarso

Vincolo Monumentale D.Lgs. 42/2004: SZR005

**VALUTAZIONE**

☒ Valore Storico Architettonico

☐ Valore Storico Culturale Testimoniale

☐ Valore Storico Culturale Testimoniale - Edilizia Minore

**NOTE**

## DOCUMENTAZIONE FOTOGRAFICA

Foto censimento 1985/1987




Foto censimento 2017/2020





# CENSIMENTO PATRIMONIO EDILIZIO 2021 TERRITORIO RURALE

N° IDENTIFICATIVO SCHEDA: 3571

Codice nucleo: 214\_66dr



Foto aerea 2019 - C.G.R. s.p.a. Parma scala 1:5000

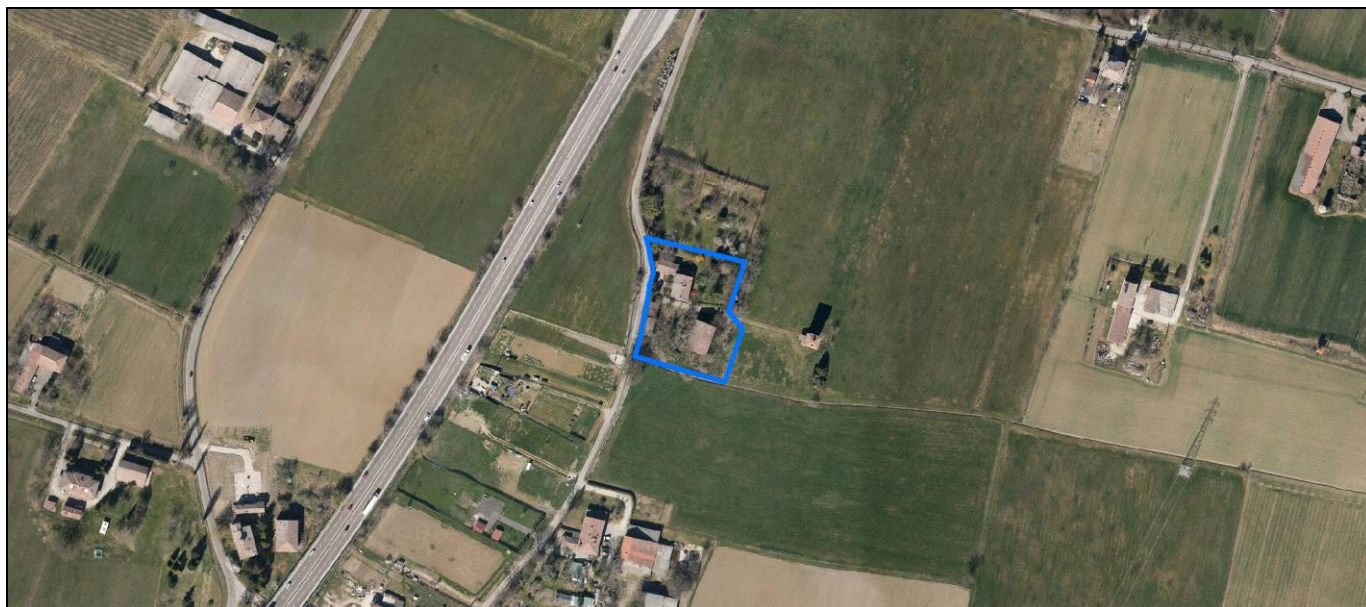
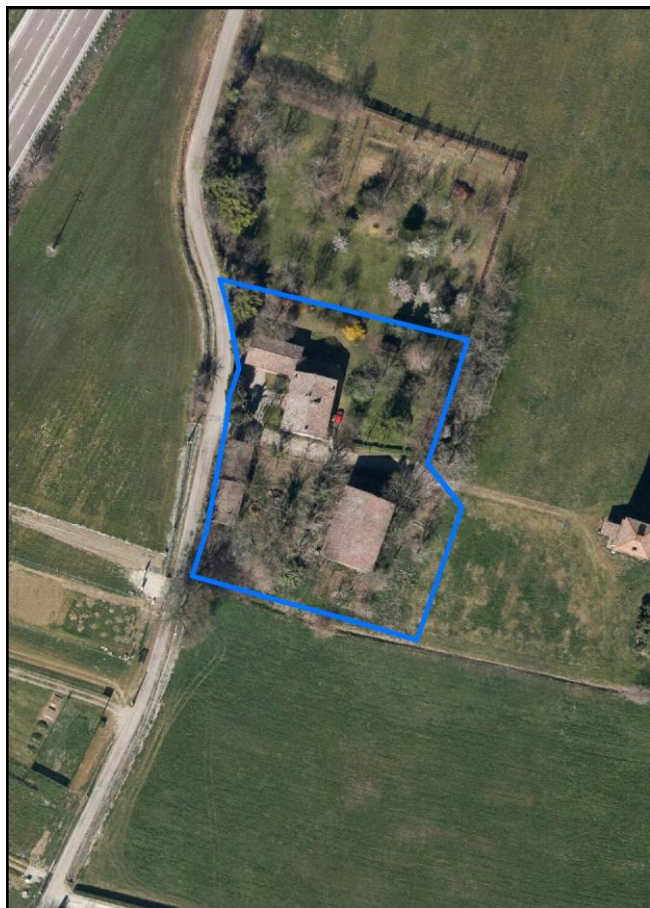
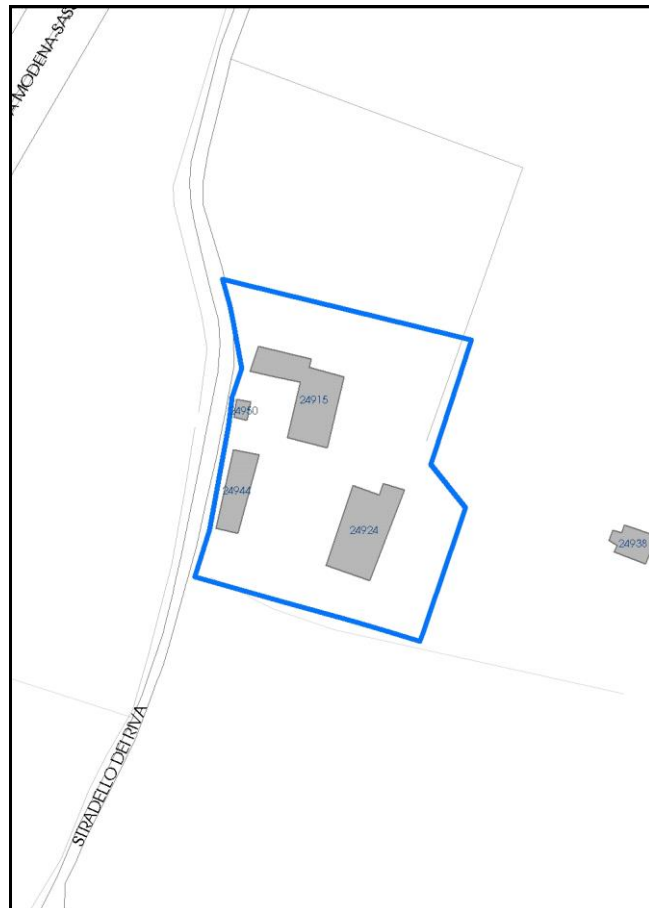


Foto aerea 2019 scala 1:2000



Estratto di mappa 2019 scala 1:2000



La perimetrazione del nucleo soprariportata è ai soli fini indicativi e non ha alcuna ricaduta normativa sulla base della disciplina di PUG.



Comune di Modena

**Codice nucleo: 214\_66dr**

nucleo recuperato

## LOCALIZZAZIONE

Indirizzo: VIA RIGHI RIVA

Numero civico: 7

Riferimenti catastali: Foglio: 214

Mappale: 66

## FUNZIONI

- |   |  |   |   |
|---|--|---|---|
| <input checked="" type="checkbox"/> Residenza   | <input checked="" type="checkbox"/> Deposito | <input type="checkbox"/> Allevamento      | <input type="checkbox"/> Centro Aziendale           |
| <input type="checkbox"/> Serra/vivaio           | <input type="checkbox"/> Agriturismo         | <input type="checkbox"/> Maneggio         | <input type="checkbox"/> Impianto di trasformazione |
| <input type="checkbox"/> Altre attività econom. | <input type="checkbox"/> Fattoria didattica  | <input type="checkbox"/> Imp. tecnologico | <input type="checkbox"/> Attività agricola residua  |

Note:

## DESCRIZIONE DELL'IMPIANTO INSEDIATIVO

**Impianto storico**

Numero edifici: 4

Numero edifici oggetto di indagine: 4

☒ Vincolo Monumentale D.Lgs. 42/2004 **SZR005**

☐ Vincolo Giardino di notevole interesse

☐ Presenza di edifici estranei all'impianto -

Assetto morfologico: corte aperta

Elementi componenti presenti:

- |  |   |  |  |
|--|---|--|--|
| <input checked="" type="checkbox"/> recinzione     | <input type="checkbox"/> manufatto funzionale | <input type="checkbox"/> albero singolo      | <input checked="" type="checkbox"/> alberatura a macchia |
| <input checked="" type="checkbox"/> pavimentazione | <input checked="" type="checkbox"/> siepe     | <input type="checkbox"/> alberatura a filare | <input type="checkbox"/> altro                           |

Note elementi:

## RELAZIONI CON IL CONTESTO TERRITORIALE

Tipo di accesso: ☐ accesso indiretto ☒ accesso diretto da viabilità ☐ accesso tramite stradello

Contesto paesaggistico:

- |  |  |
|--|--|
| <input checked="" type="checkbox"/> appartenenza ad agglomerato rurale | <input type="checkbox"/> prossimità a territorio urbanizzato |
| <input type="checkbox"/> insediamento isolato                          | <input type="checkbox"/> prossimità ad infrastrutture        |
| <input type="checkbox"/> prossimità ad area produttiva                 | <input type="checkbox"/> prossimità a corso d'acqua          |

Criticità ambientali: fonti esterne

(strada extraurbana principale 70 m)

## NOTE

Vincolo Monumentale SZR005 "Zona di rispetto al monumentale "Torrazzo".

**SCHEDA ANALITICA EDIFICIO**

**N. 3571**

Codice nucleo: 214\_66dr

Codice edificio: 24915

Zona di rispetto al Torrazzo

**LOCALIZZAZIONE**

Indirizzo: VIA RIGHI RIVA

civico: 7

Riferimenti catastali 2019

Foglio: 214 Mappale: 66

Quartiere: 4 - S.FAUSTINO - MADONNINA - QUATTRO VILLE

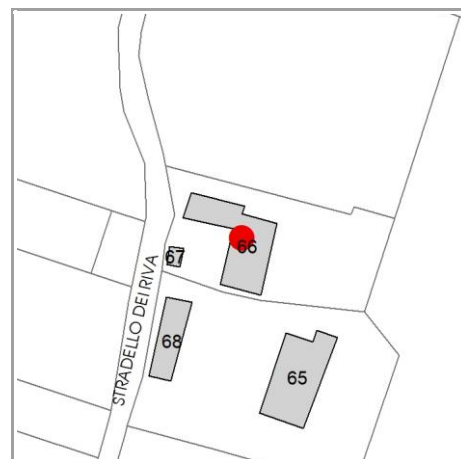
**FUNZIONE**

Funzione principale: residenza

Funzione secondaria ---

Stato di utilizzazione: in uso

☐ Edificio produttivo agricolo dismesso



**CARATTERISTICHE DELL'EDIFICIO**

Numero di piani: 2

Numero di alloggi: 2

Superficie abitazione (mq): 303

Superficie altre funzioni (mq): 0

Epoca di costruzione: fino al 1800

Tipologia edilizia storica: **casa colonica**

☒ Coerenza con l'impianto storico originario

Integrità tipologica: originaria

Tipo di alterazione: ---

Stato di conservazione: buono

Vincolo Monumentale D.Lgs. 42/2004: SZR005

**VALUTAZIONE**

☒ Valore Storico Architettonico

☐ Valore Storico Culturale Testimoniale

☐ Valore Storico Culturale Testimoniale - Edilizia Minore

**NOTE**

## DOCUMENTAZIONE FOTOGRAFICA

Foto censimento 1985/1987



Foto censimento 2017/2020





# CENSIMENTO PATRIMONIO EDILIZIO 2021 TERRITORIO RURALE

N° IDENTIFICATIVO SCHEDA: 3572

Codice nucleo: 214\_66dr

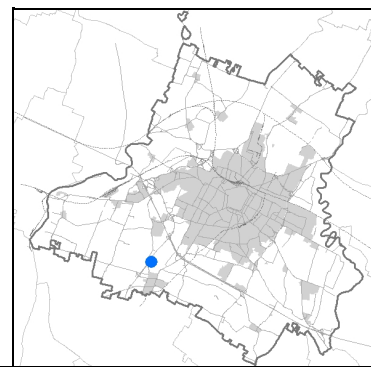


Foto aerea 2019 - C.G.R. s.p.a. Parma scala 1:5000

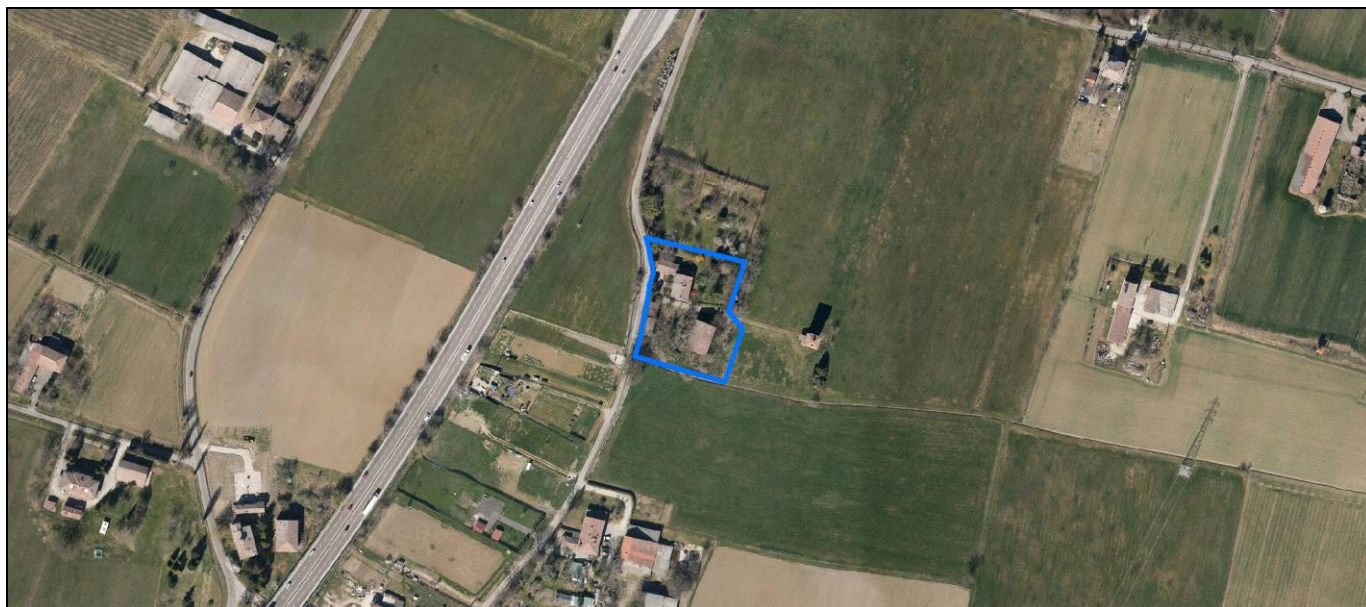
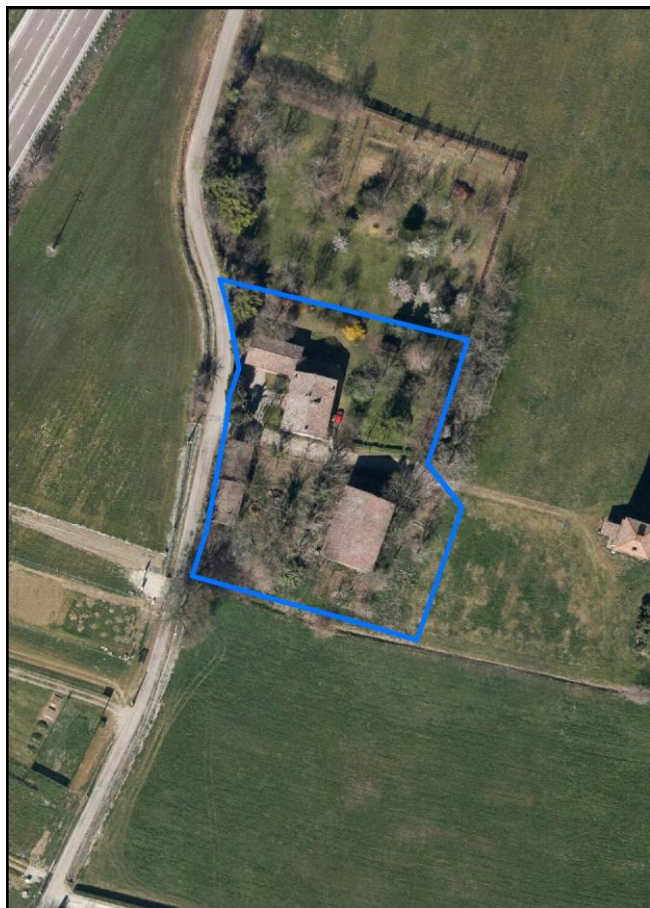
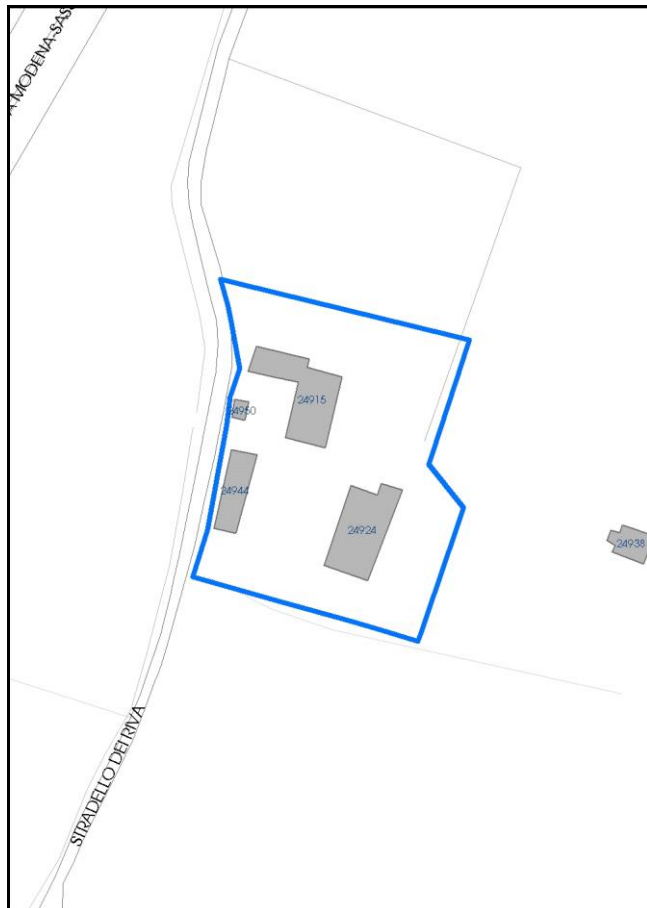


Foto aerea 2019 scala 1:2000



Estratto di mappa 2019 scala 1:2000



La perimetrazione del nucleo soprariportata è ai soli fini indicativi e non ha alcuna ricaduta normativa sulla base della disciplina di PUG.

Comune di Modena

**Codice nucleo: 214\_66dr**

nucleo recuperato

## LOCALIZZAZIONE

Indirizzo: VIA RIGHI RIVA

Numero civico: 7

Riferimenti catastali: Foglio: 214

Mappale: 66

## FUNZIONI

- |   |  |   |   |
|---|--|---|---|
| <input checked="" type="checkbox"/> Residenza   | <input checked="" type="checkbox"/> Deposito | <input type="checkbox"/> Allevamento      | <input type="checkbox"/> Centro Aziendale           |
| <input type="checkbox"/> Serra/vivaio           | <input type="checkbox"/> Agriturismo         | <input type="checkbox"/> Maneggio         | <input type="checkbox"/> Impianto di trasformazione |
| <input type="checkbox"/> Altre attività econom. | <input type="checkbox"/> Fattoria didattica  | <input type="checkbox"/> Imp. tecnologico | <input type="checkbox"/> Attività agricola residua  |

Note:

## DESCRIZIONE DELL'IMPIANTO INSEDIATIVO

Impianto storico

Numero edifici: 4

Numero edifici oggetto di indagine: 4

☒ Vincolo Monumentale D.Lgs. 42/2004 **SZR005**

☐ Vincolo Giardino di notevole interesse

☐ Presenza di edifici estranei all'impianto -

Assetto morfologico: corte aperta

Elementi componenti presenti:

- |  |   |  |  |
|--|---|--|--|
| <input checked="" type="checkbox"/> recinzione     | <input type="checkbox"/> manufatto funzionale | <input type="checkbox"/> albero singolo      | <input checked="" type="checkbox"/> alberatura a macchia |
| <input checked="" type="checkbox"/> pavimentazione | <input checked="" type="checkbox"/> siepe     | <input type="checkbox"/> alberatura a filare | <input type="checkbox"/> altro                           |

Note elementi:

## RELAZIONI CON IL CONTESTO TERRITORIALE

Tipo di accesso: ☐ accesso indiretto ☒ accesso diretto da viabilità ☐ accesso tramite stradello

Contesto paesaggistico:

- |  |  |
|--|--|
| <input checked="" type="checkbox"/> appartenenza ad agglomerato rurale | <input type="checkbox"/> prossimità a territorio urbanizzato |
| <input type="checkbox"/> insediamento isolato                          | <input type="checkbox"/> prossimità ad infrastrutture        |
| <input type="checkbox"/> prossimità ad area produttiva                 | <input type="checkbox"/> prossimità a corso d'acqua          |

Criticità ambientali: fonti esterne

(strada extraurbana principale 70 m)

## NOTE

Vincolo Monumentale SZR005 "Zona di rispetto al monumentale "Torrazzo".

**SCHEDA ANALITICA EDIFICIO**

**N. 3572**

Codice nucleo: 214\_66dr

Codice edificio: 24950

Zona di rispetto al Torrazzo

**LOCALIZZAZIONE**

Indirizzo: VIA RIGHI RIVA

civico: 7

Riferimenti catastali 2019

Foglio: 214 Mappale: 67

Quartiere: 4 - S.FAUSTINO - MADONNINA - QUATTRO VILLE

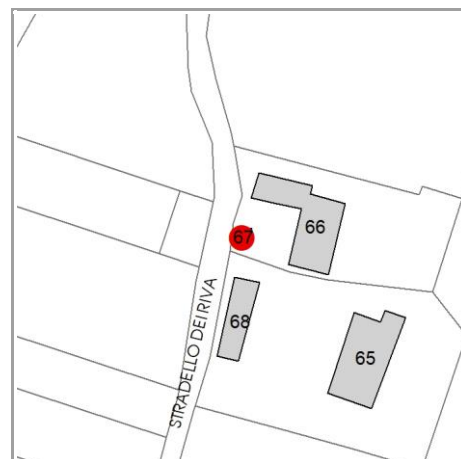
**FUNZIONE**

Funzione principale: deposito

Funzione secondaria ---

Stato di utilizzazione: in uso

☐ Edificio produttivo agricolo dismesso



**CARATTERISTICHE DELL'EDIFICIO**

Numero di piani: 1

Numero di alloggi: 0

Superficie abitazione (mq): 0

Superficie altre funzioni (mq): 17

Epoca di costruzione: fino al 1800

Tipologia edilizia storica: **bassocomodo**

☒ Coerenza con l'impianto storico originario

Integrità tipologica: originaria

Tipo di alterazione: ---

Stato di conservazione: buono

Vincolo Monumentale D.Lgs. 42/2004: SZR005

**VALUTAZIONE**

☒ Valore Storico Architettonico

☐ Valore Storico Culturale Testimoniale

☐ Valore Storico Culturale Testimoniale - Edilizia Minore

**NOTE**



## DOCUMENTAZIONE FOTOGRAFICA

Foto censimento 1985/1987



Foto censimento 2017/2020



# CENSIMENTO PATRIMONIO EDILIZIO 2021 TERRITORIO RURALE

N° IDENTIFICATIVO SCHEDA: 3573

Codice nucleo: 214\_66dr

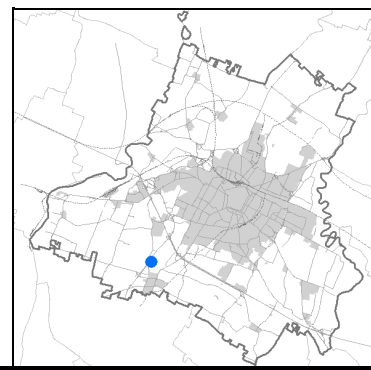


Foto aerea 2019 - C.G.R. s.p.a. Parma scala 1:5000

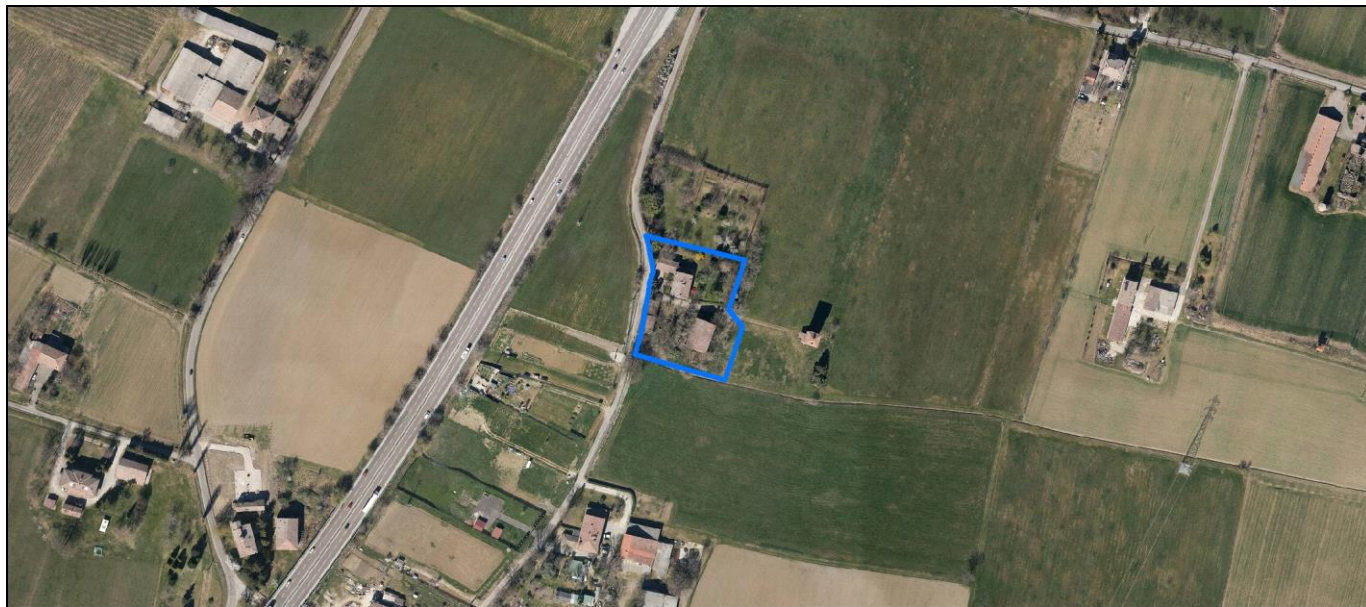
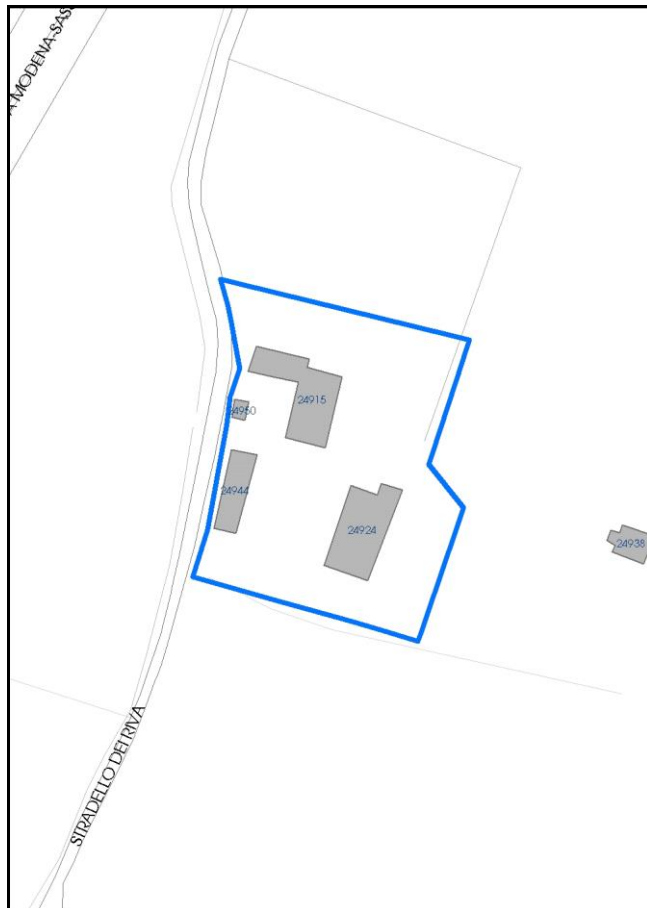


Foto aerea 2019 scala 1:2000



Estratto di mappa 2019 scala 1:2000



La perimetrazione del nucleo soprariportata è ai soli fini indicativi e non ha alcuna ricaduta normativa sulla base della disciplina di PUG.



Comune di Modena

**Codice nucleo: 214\_66dr**

nucleo recuperato

## LOCALIZZAZIONE

Indirizzo: VIA RIGHI RIVA

Numero civico: 7

Riferimenti catastali: Foglio: 214

Mappale: 66

## FUNZIONI

- |   |  |   |   |
|---|--|---|---|
| <input checked="" type="checkbox"/> Residenza   | <input checked="" type="checkbox"/> Deposito | <input type="checkbox"/> Allevamento      | <input type="checkbox"/> Centro Aziendale           |
| <input type="checkbox"/> Serra/vivaio           | <input type="checkbox"/> Agriturismo         | <input type="checkbox"/> Maneggio         | <input type="checkbox"/> Impianto di trasformazione |
| <input type="checkbox"/> Altre attività econom. | <input type="checkbox"/> Fattoria didattica  | <input type="checkbox"/> Imp. tecnologico | <input type="checkbox"/> Attività agricola residua  |

Note:

## DESCRIZIONE DELL'IMPIANTO INSEDIATIVO

Impianto storico

Numero edifici: 4

Numero edifici oggetto di indagine: 4

☒ Vincolo Monumentale D.Lgs. 42/2004 **SZR005**

☐ Vincolo Giardino di notevole interesse

☐ Presenza di edifici estranei all'impianto -

Assetto morfologico: corte aperta

Elementi componenti presenti:

- |  |   |  |  |
|--|---|--|--|
| <input checked="" type="checkbox"/> recinzione     | <input type="checkbox"/> manufatto funzionale | <input type="checkbox"/> albero singolo      | <input checked="" type="checkbox"/> alberatura a macchia |
| <input checked="" type="checkbox"/> pavimentazione | <input checked="" type="checkbox"/> siepe     | <input type="checkbox"/> alberatura a filare | <input type="checkbox"/> altro                           |

Note elementi:

## RELAZIONI CON IL CONTESTO TERRITORIALE

Tipo di accesso: ☐ accesso indiretto ☒ accesso diretto da viabilità ☐ accesso tramite stradello

Contesto paesaggistico:

- |  |  |
|--|--|
| <input checked="" type="checkbox"/> appartenenza ad agglomerato rurale | <input type="checkbox"/> prossimità a territorio urbanizzato |
| <input type="checkbox"/> insediamento isolato                          | <input type="checkbox"/> prossimità ad infrastrutture        |
| <input type="checkbox"/> prossimità ad area produttiva                 | <input type="checkbox"/> prossimità a corso d'acqua          |

Criticità ambientali: fonti esterne

(strada extraurbana principale 70 m)

## NOTE

Vincolo Monumentale SZR005 "Zona di rispetto al monumentale "Torrazzo".



**SCHEDA ANALITICA EDIFICIO**

**N. 3573**

Codice nucleo: 214\_66dr

Codice edificio: 24944

Zona di rispetto al Torrazzo

**LOCALIZZAZIONE**

Indirizzo: STRADELLO RIVA

civico: 7

Riferimenti catastali 2019

Foglio: 214 Mappale: 68

Quartiere: 4 - S.FAUSTINO - MADONNINA - QUATTRO VILLE

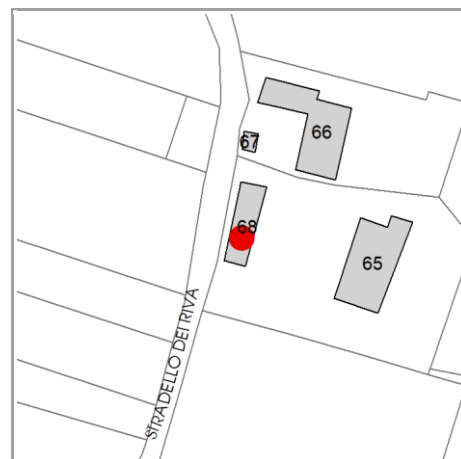
**FUNZIONE**

Funzione principale: fienile

Funzione secondaria ---

Stato di utilizzazione: in uso

☐ Edificio produttivo agricolo dismesso



**CARATTERISTICHE DELL'EDIFICIO**

Numero di piani: 2

Numero di alloggi: 0

Superficie abitazione (mq): 0

Superficie altre funzioni (mq): 135

Epoca di costruzione: dal 1801 al 1900

Tipologia edilizia storica: **stalla e fienile**

☒ Coerenza con l'impianto storico originario

Integrità tipologica: originaria

Tipo di alterazione: ---

Stato di conservazione: scarso

Vincolo Monumentale D.Lgs. 42/2004: SZR005

**VALUTAZIONE**

☒ Valore Storico Architettonico

☐ Valore Storico Culturale Testimoniale

☐ Valore Storico Culturale Testimoniale - Edilizia Minore


**NOTE**

## DOCUMENTAZIONE FOTOGRAFICA

Foto censimento 1985/1987



Foto censimento 2017/2020





# CENSIMENTO PATRIMONIO EDILIZIO 2021 TERRITORIO RURALE

N° IDENTIFICATIVO SCHEDA: 3574

Codice nucleo: 214\_69dr



Foto aerea 2019 - C.G.R. s.p.a. Parma scala 1:5000

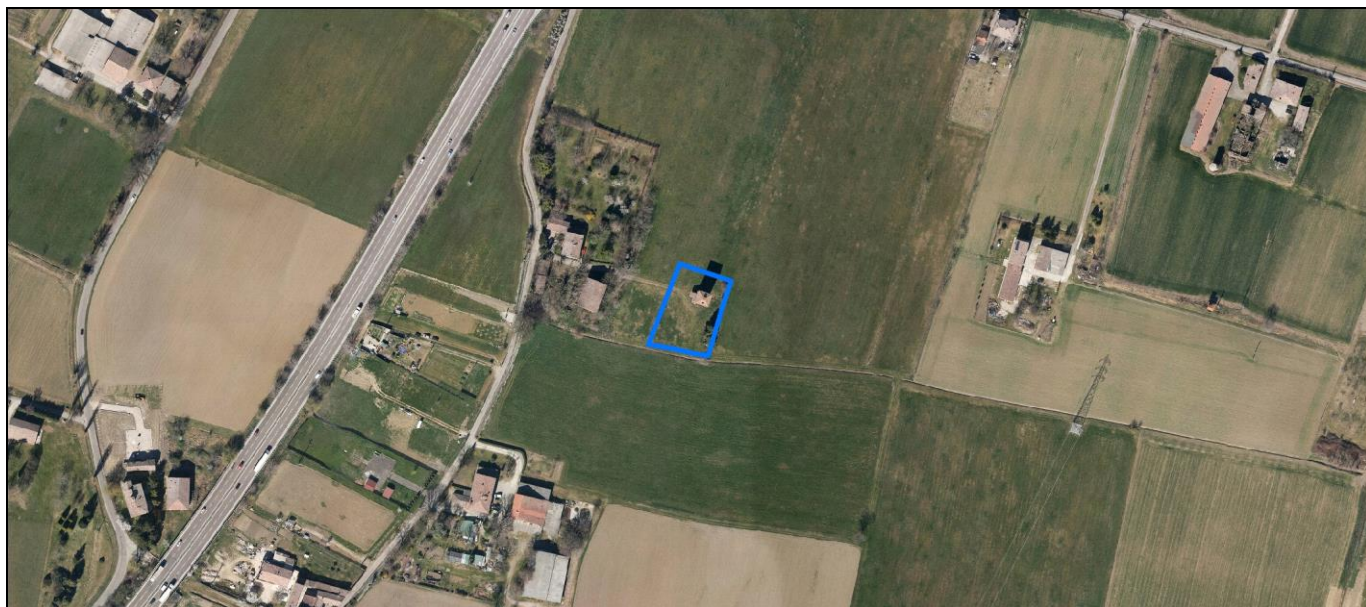
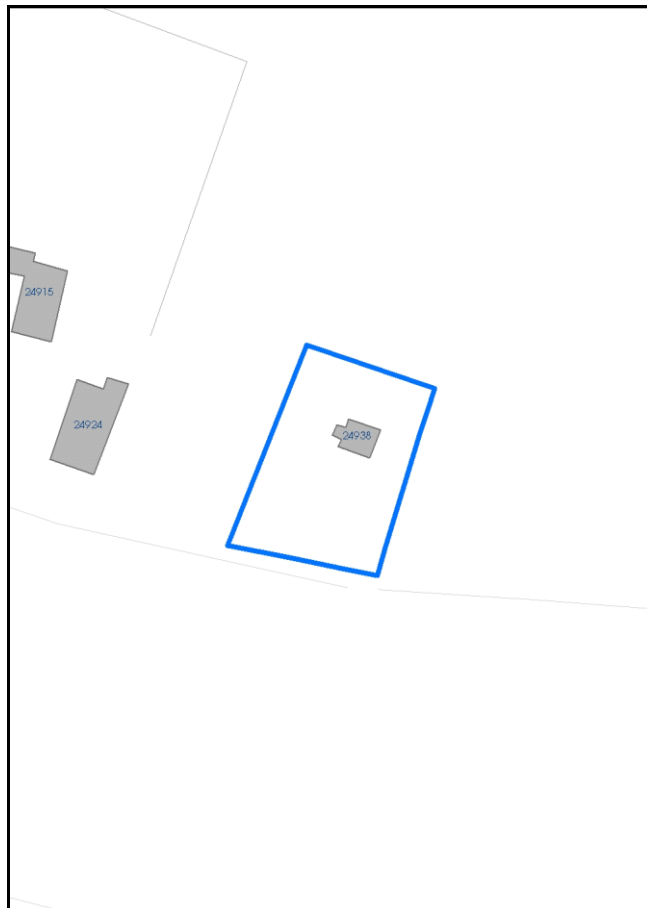


Foto aerea 2019 scala 1:2000



Estratto di mappa 2019 scala 1:2000



La perimetrazione del nucleo soprariportata è ai soli fini indicativi e non ha alcuna ricaduta normativa sulla base della disciplina di PUG.



Comune di Modena

**Codice nucleo: 214\_69dr**

nucleo recuperato

## LOCALIZZAZIONE

Indirizzo: STRADELLO RIVA

Numero civico: 7

Riferimenti catastali: Foglio: 214

Mappale: 69

## FUNZIONI

- |  |   |   |   |
|--|---|---|---|
| <input checked="" type="checkbox"/> Residenza              | <input type="checkbox"/> Deposito           | <input type="checkbox"/> Allevamento      | <input type="checkbox"/> Centro Aziendale           |
| <input type="checkbox"/> Serra/vivaio                      | <input type="checkbox"/> Agriturismo        | <input type="checkbox"/> Maneggio         | <input type="checkbox"/> Impianto di trasformazione |
| <input checked="" type="checkbox"/> Altre attività econom. | <input type="checkbox"/> Fattoria didattica | <input type="checkbox"/> Imp. tecnologico | <input type="checkbox"/> Attività agricola residua  |

Note:

## DESCRIZIONE DELL'IMPIANTO INSEDIATIVO

Impianto storico

Numero edifici: 1

Numero edifici oggetto di indagine: 1

- ☒ Vincolo Monumentale D.Lgs. 42/2004 **S095**
- ☐ Vincolo Giardino di notevole interesse
- ☐ Presenza di edifici estranei all'impianto -

Assetto morfologico: cortile

Elementi componenti presenti:

- |   |   |  |   |
|---|---|--|---|
| <input type="checkbox"/> recinzione     | <input type="checkbox"/> manufatto funzionale | <input type="checkbox"/> albero singolo      | <input type="checkbox"/> alberatura a macchia |
| <input type="checkbox"/> pavimentazione | <input type="checkbox"/> siepe                | <input type="checkbox"/> alberatura a filare | <input type="checkbox"/> altro                |

Note elementi:

## RELAZIONI CON IL CONTESTO TERRITORIALE

Tipo di accesso: ☒ accesso indiretto ☐ accesso diretto da viabilità ☐ accesso tramite stradello

Contesto paesaggistico:

- |  |  |
|--|--|
| <input checked="" type="checkbox"/> appartenenza ad agglomerato rurale | <input type="checkbox"/> prossimità a territorio urbanizzato |
| <input type="checkbox"/> insediamento isolato                          | <input type="checkbox"/> prossimità ad infrastrutture        |
| <input type="checkbox"/> prossimità ad area produttiva                 | <input type="checkbox"/> prossimità a corso d'acqua          |

Criticità ambientali: fonti esterne

(strada extraurbana principale 170 m)

## NOTE

Vincolo Monumentale S095 "Torrazzo di Baggiovara e pertinenze".

**SCHEDA ANALITICA EDIFICIO**

**N. 3574**

Codice nucleo: 214\_69dr

Codice edificio: 24938

Torrazzo di Baggiovara

**LOCALIZZAZIONE**

Indirizzo: STRADELLO RIVA

civico: 7

Riferimenti catastali 2019

Foglio: 214 Mappale: 69

Quartiere: 4 - S.FAUSTINO - MADONNINA - QUATTRO VILLE

**FUNZIONE**

Funzione principale: residenza

Funzione secondaria ---

Stato di utilizzazione: in uso

☐ Edificio produttivo agricolo dismesso



**CARATTERISTICHE DELL'EDIFICIO**

Numero di piani: 3

Numero di alloggi: 0

Superficie abitazione (mq): 78

Superficie altre funzioni (mq): 0

Epoca di costruzione: fino al 1800

Tipologia edilizia storica: **torre**

☒ Coerenza con l'impianto storico originario

Integrità tipologica: originaria

Tipo di alterazione: ---

Stato di conservazione: buono

Vincolo Monumentale D.Lgs. 42/2004: S095

**VALUTAZIONE**

☒ Valore Storico Architettonico

☐ Valore Storico Culturale Testimoniale

☐ Valore Storico Culturale Testimoniale - Edilizia Minore

**NOTE**

## DOCUMENTAZIONE FOTOGRAFICA

Foto censimento 1985/1987



Foto censimento 2017/2020





# CENSIMENTO PATRIMONIO EDILIZIO 2021

## TERRITORIO RURALE

N° IDENTIFICATIVO SCHEDA: 3575

Codice nucleo: 214\_124d

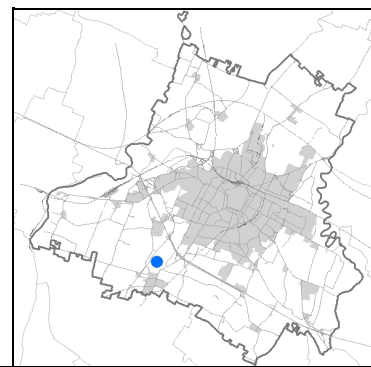


Foto aerea 2019 - C.G.R. s.p.a. Parma scala 1:5000

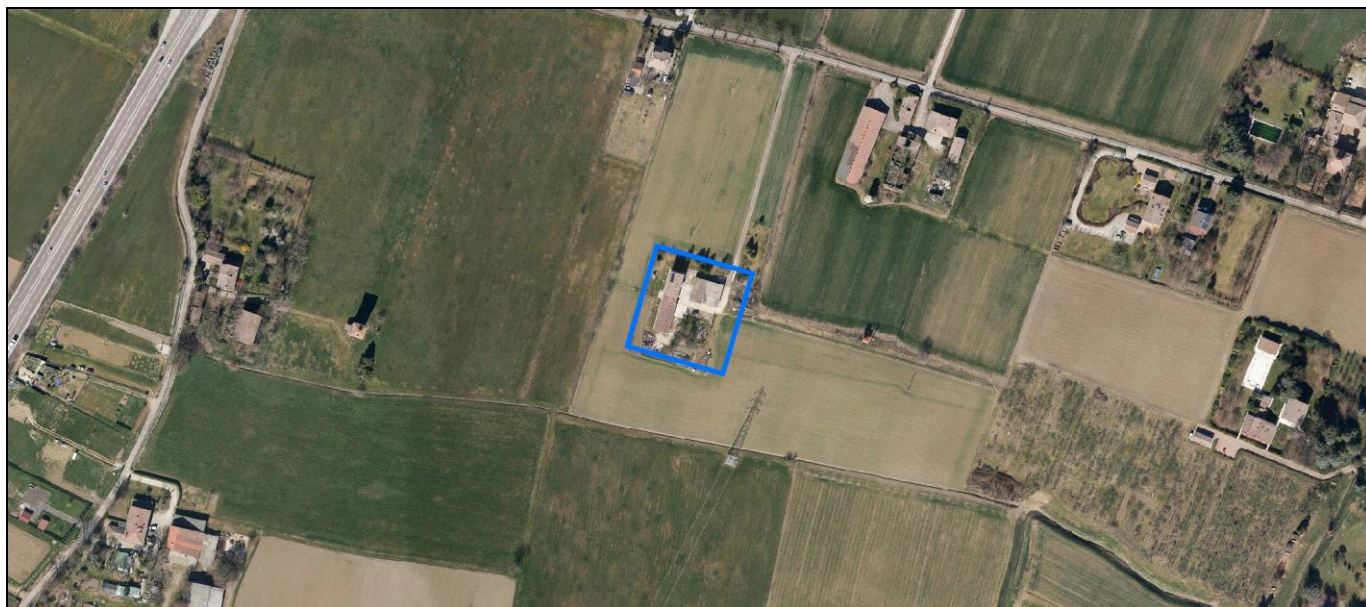
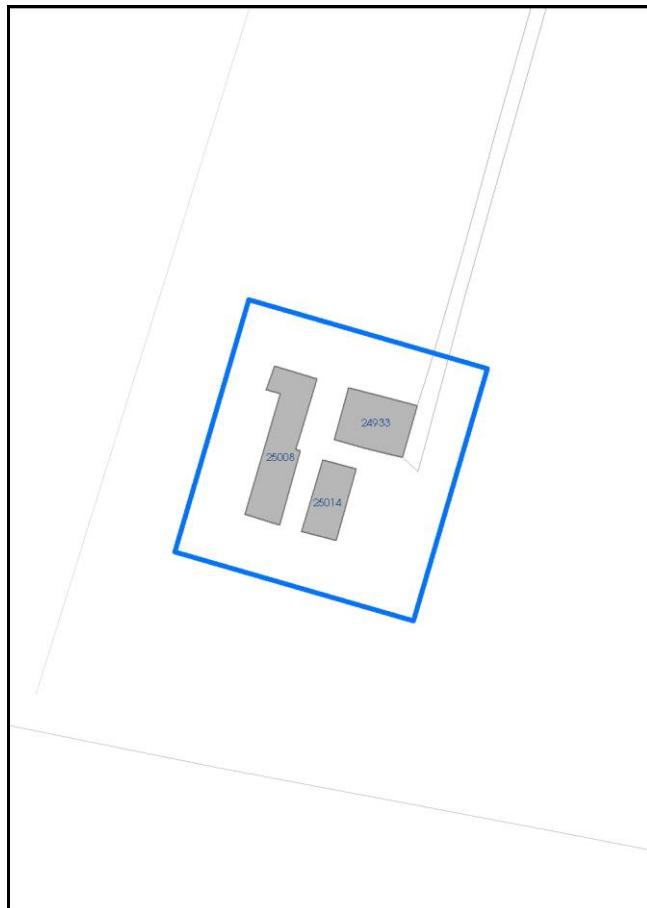


Foto aerea 2019 scala 1: 2000



Estratto di mappa 2019 scala 1: 2000



La perimetrazione del nucleo soprariportata è ai soli fini indicativi e non ha alcuna ricaduta normativa sulla base della disciplina di PUG.

Comune di Modena

**Codice nucleo: 214\_124d**

nucleo non recuperato

## LOCALIZZAZIONE

*Indirizzo:* STRADELLO GALASSI

*Numero civico:* 55

*Riferimenti catastali:* Foglio: 214

*Mappale:* 411

## FUNZIONI

- |   |   |   |   |
|---|---|---|---|
| <input checked="" type="checkbox"/> Residenza   | <input type="checkbox"/> Deposito           | <input type="checkbox"/> Allevamento      | <input type="checkbox"/> Centro Aziendale                     |
| <input type="checkbox"/> Serra/vivaio           | <input type="checkbox"/> Agriturismo        | <input type="checkbox"/> Maneggio         | <input type="checkbox"/> Impianto di trasformazione           |
| <input type="checkbox"/> Altre attività econom. | <input type="checkbox"/> Fattoria didattica | <input type="checkbox"/> Imp. tecnologico | <input checked="" type="checkbox"/> Attività agricola residua |

*Note:*

## DESCRIZIONE DELL'IMPIANTO INSEDIATIVO

**Impianto storico**

*Numero edifici:* 2

*Numero edifici oggetto di indagine:* 1

- ☐ Vincolo Monumentale D.Lgs. 42/2004
- ☐ Vincolo Giardino di notevole interesse
- ☐ Presenza di edifici estranei all'impianto -

*Assetto morfologico:* disposizione libera

*Elementi componenti presenti:*

- |   |   |  |  |
|---|---|--|--|
| <input type="checkbox"/> recinzione     | <input type="checkbox"/> manufatto funzionale | <input type="checkbox"/> albero singolo      | <input checked="" type="checkbox"/> alberatura a macchia |
| <input type="checkbox"/> pavimentazione | <input type="checkbox"/> siepe                | <input type="checkbox"/> alberatura a filare | <input type="checkbox"/> altro                           |

*Note elementi:*

## RELAZIONI CON IL CONTESTO TERRITORIALE

*Tipo di accesso:* ☐ accesso indiretto ☐ accesso diretto da viabilità ☐ accesso tramite stradello

*Contesto paesaggistico:*

- |   |  |
|---|--|
| <input type="checkbox"/> appartenenza ad agglomerato rurale | <input type="checkbox"/> prossimità a territorio urbanizzato     |
| <input checked="" type="checkbox"/> insediamento isolato    | <input checked="" type="checkbox"/> prossimità ad infrastrutture |
| <input type="checkbox"/> prossimità ad area produttiva      | <input type="checkbox"/> prossimità a corso d'acqua              |

*Criticità ambientali:* assenti

## NOTE

**SCHEDA ANALITICA EDIFICIO**

**N. 3575**

Codice nucleo: 214\_124d

Codice edificio: 25008

**LOCALIZZAZIONE**

Indirizzo: STRADELLO GALASSI

civico: 55

Riferimenti catastali 2019

Foglio: 214 Mappale: 411

Quartiere: 4 - S.FAUSTINO - MADONNINA - QUATTRO VILLE

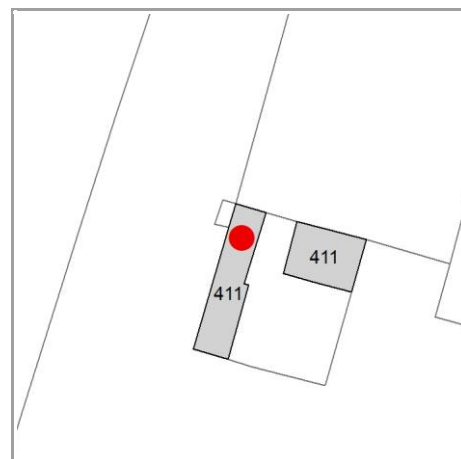
**FUNZIONE**

Funzione principale: residenza

Funzione secondaria deposito

Stato di utilizzazione: in uso

☐ Edificio produttivo agricolo dismesso



**CARATTERISTICHE DELL'EDIFICIO**

Numero di piani:

Numero di alloggi: 1

Superficie abitazione (mq): 0

Superficie altre funzioni (mq): 0

Epoca di costruzione: dal 1901 al 1945

Tipologia edilizia storica: **edificio a blocco**

☒ Coerenza con l'impianto storico originario

Integrità tipologica:

Tipo di alterazione: ---

Stato di conservazione: buono

Vincolo Monumentale D.Lgs. 42/2004: non presente

**VALUTAZIONE**

☐ Valore Storico Architettonico

☒ Valore Storico Culturale Testimoniale

☐ Valore Storico Culturale Testimoniale - Edilizia Minore

**NOTE**



## DOCUMENTAZIONE FOTOGRAFICA

Foto censimento 1985/1987



Foto censimento 2017/2020

# CENSIMENTO PATRIMONIO EDILIZIO 2021 TERRITORIO RURALE

N° IDENTIFICATIVO SCHEDA: 3576

Codice nucleo: 214\_920

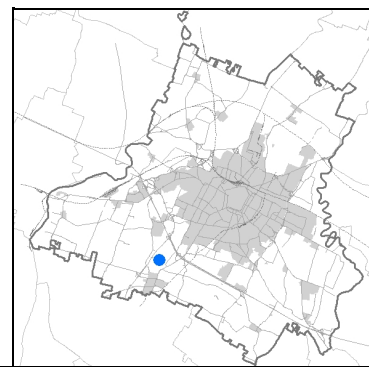



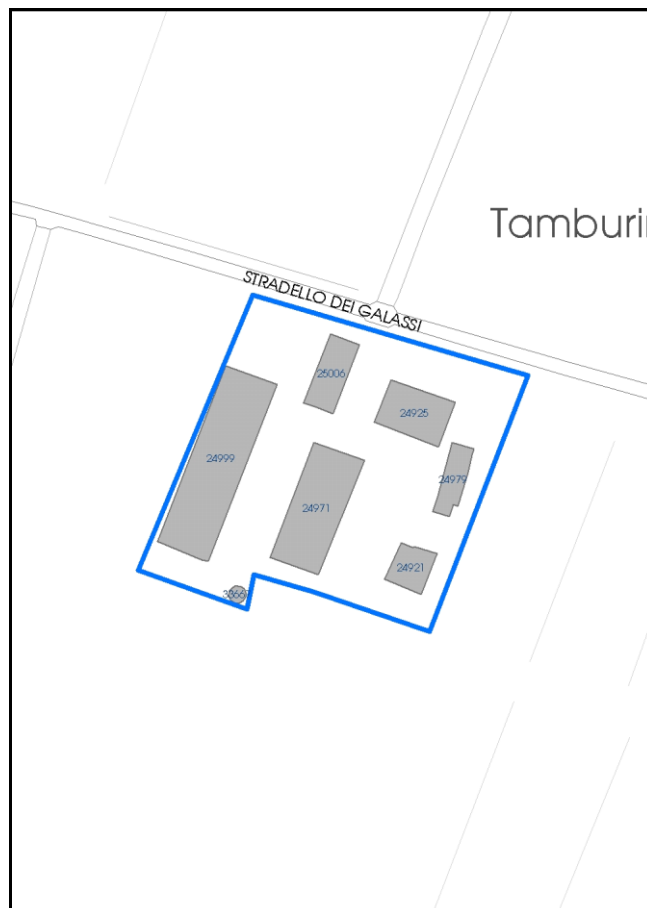
Foto aerea 2019 - C.G.R. s.p.a. Parma scala 1:5000



Foto aerea 2019 scala 1:2000



Estratto di mappa 2019 scala 1:2000



La perimetrazione del nucleo soprariportata è ai soli fini indicativi e non ha alcuna ricaduta normativa sulla base della disciplina di PUG.

Comune di Modena

**Codice nucleo: 214\_920**

## LOCALIZZAZIONE

*Indirizzo:* STRADELLO GALASSI

*Numero civico:* 35

*Riferimenti catastali:* Foglio: 214

*Mappale:* 482

## FUNZIONI

- |   |  |   |   |
|---|--|---|---|
| <input checked="" type="checkbox"/> Residenza   | <input checked="" type="checkbox"/> Deposito | <input checked="" type="checkbox"/> Allevamento | <input type="checkbox"/> Centro Aziendale           |
| <input type="checkbox"/> Serra/vivaio           | <input type="checkbox"/> Agriturismo         | <input type="checkbox"/> Maneggio               | <input type="checkbox"/> Impianto di trasformazione |
| <input type="checkbox"/> Altre attività econom. | <input type="checkbox"/> Fattoria didattica  | <input type="checkbox"/> Imp. tecnologico       | <input type="checkbox"/> Attività agricola residua  |

*Note:* allevamento dismesso, l'edificio viene usato come deposito

## DESCRIZIONE DELL'IMPIANTO INSEDIATIVO

**Impianto storico**

*Numero edifici:* 7

*Numero edifici oggetto di indagine:* 5

- ☐ Vincolo Monumentale D.Lgs. 42/2004
- ☐ Vincolo Giardino di notevole interesse
- ☒ Presenza di edifici estranei all'impianto -

*Assetto morfologico:* corte aperta

*Elementi componenti presenti:*

- |  |   |  |   |
|--|---|--|---|
| <input type="checkbox"/> recinzione                | <input type="checkbox"/> manufatto funzionale | <input checked="" type="checkbox"/> albero singolo | <input type="checkbox"/> alberatura a macchia |
| <input checked="" type="checkbox"/> pavimentazione | <input checked="" type="checkbox"/> siepe     | <input type="checkbox"/> alberatura a filare       | <input type="checkbox"/> altro                |

*Note elementi:*

## RELAZIONI CON IL CONTESTO TERRITORIALE

*Tipo di accesso:* ☐ accesso indiretto ☒ accesso diretto da viabilità ☐ accesso tramite stradello

*Contesto paesaggistico:*

- |   |  |
|---|--|
| <input type="checkbox"/> appartenenza ad agglomerato rurale | <input type="checkbox"/> prossimità a territorio urbanizzato |
| <input checked="" type="checkbox"/> insediamento isolato    | <input type="checkbox"/> prossimità ad infrastrutture        |
| <input type="checkbox"/> prossimità ad area produttiva      | <input type="checkbox"/> prossimità a corso d'acqua          |

*Criticità ambientali:* assenti

## NOTE

criticità: ex allevamento



**SCHEDA ANALITICA EDIFICIO**

**N. 3576**

Codice nucleo: 214\_920

Codice edificio: 24925

**LOCALIZZAZIONE**

Indirizzo: STRADELLO GALASSI

civico: 35

Riferimenti catastali 2019

Foglio: 214 Mappale: 482

Quartiere: 4 - S.FAUSTINO - MADONNINA - QUATTRO VILLE

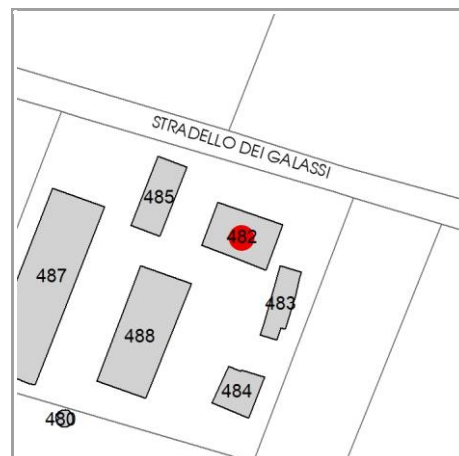
**FUNZIONE**

Funzione principale: residenza

Funzione secondaria ---

Stato di utilizzazione: in uso

☐ Edificio produttivo agricolo dismesso



**CARATTERISTICHE DELL'EDIFICIO**

Numero di piani: 2

Numero di alloggi: 1

Superficie abitazione (mq): 400

Superficie altre funzioni (mq): 0

Epoca di costruzione: dal 1801 al 1900

Tipologia edilizia storica: **casa colonica**

☒ Coerenza con l'impianto storico originario

Integrità tipologica: originaria

Tipo di alterazione: ---

Stato di conservazione: scarso

Vincolo Monumentale D.Lgs. 42/2004: non presente

**VALUTAZIONE**

☐ Valore Storico Architettonico

☒ Valore Storico Culturale Testimoniale

☐ Valore Storico Culturale Testimoniale - Edilizia Minore

**NOTE**

## DOCUMENTAZIONE FOTOGRAFICA

Foto censimento 1985/1987



Foto censimento 2017/2020





# CENSIMENTO PATRIMONIO EDILIZIO 2021

## TERRITORIO RURALE

N° IDENTIFICATIVO SCHEDA: 3577

Codice nucleo: 214\_920

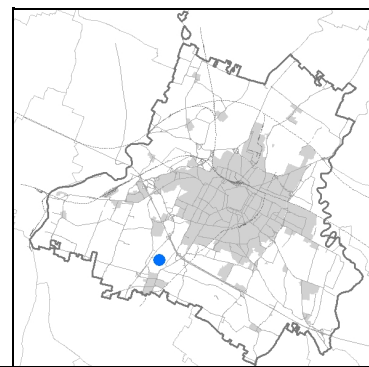



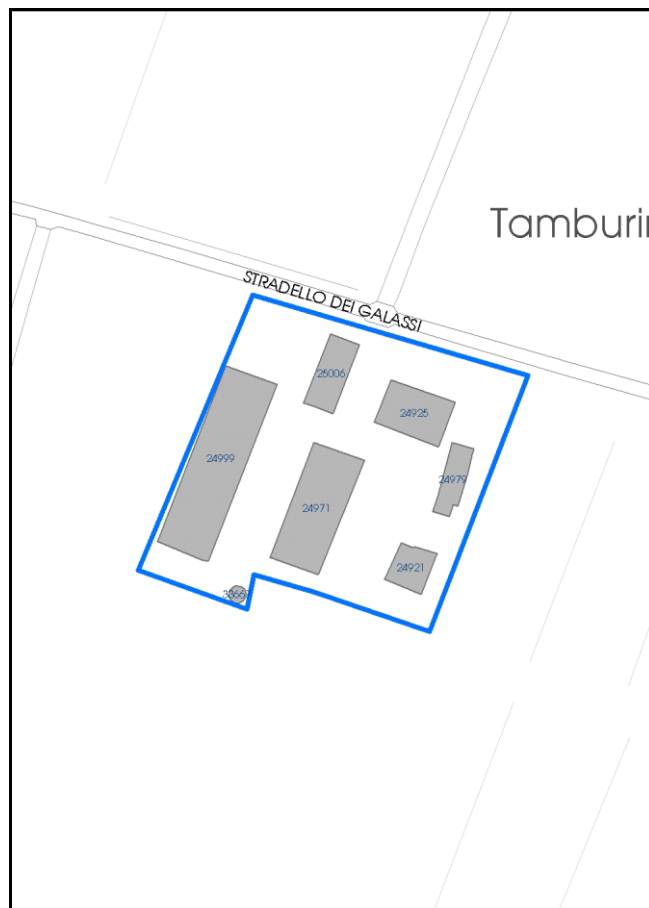
Foto aerea 2019 - C.G.R. s.p.a. Parma scala 1:5000



Foto aerea 2019 scala 1:2000



Estratto di mappa 2019 scala 1:2000



La perimetrazione del nucleo soprariportata è ai soli fini indicativi e non ha alcuna ricaduta normativa sulla base della disciplina di PUG.



Comune di Modena

**Codice nucleo: 214\_920**

## LOCALIZZAZIONE

*Indirizzo:* STRADELLO GALASSI

*Numero civico:* 35

*Riferimenti catastali:* Foglio: 214

*Mappale:* 482

## FUNZIONI

- |   |  |   |   |
|---|--|---|---|
| <input checked="" type="checkbox"/> Residenza   | <input checked="" type="checkbox"/> Deposito | <input checked="" type="checkbox"/> Allevamento | <input type="checkbox"/> Centro Aziendale           |
| <input type="checkbox"/> Serra/vivaio           | <input type="checkbox"/> Agriturismo         | <input type="checkbox"/> Maneggio               | <input type="checkbox"/> Impianto di trasformazione |
| <input type="checkbox"/> Altre attività econom. | <input type="checkbox"/> Fattoria didattica  | <input type="checkbox"/> Imp. tecnologico       | <input type="checkbox"/> Attività agricola residua  |

*Note:* allevamento dismesso, l'edificio viene usato come deposito

## DESCRIZIONE DELL'IMPIANTO INSEDIATIVO

**Impianto storico**

*Numero edifici:* 7

*Numero edifici oggetto di indagine:* 5

- ☐ Vincolo Monumentale D.Lgs. 42/2004
- ☐ Vincolo Giardino di notevole interesse
- ☒ Presenza di edifici estranei all'impianto -

*Assetto morfologico:* corte aperta

*Elementi componenti presenti:*

- |  |   |  |   |
|--|---|--|---|
| <input type="checkbox"/> recinzione                | <input type="checkbox"/> manufatto funzionale | <input checked="" type="checkbox"/> albero singolo | <input type="checkbox"/> alberatura a macchia |
| <input checked="" type="checkbox"/> pavimentazione | <input checked="" type="checkbox"/> siepe     | <input type="checkbox"/> alberatura a filare       | <input type="checkbox"/> altro                |

*Note elementi:*

## RELAZIONI CON IL CONTESTO TERRITORIALE

*Tipo di accesso:* ☐ accesso indiretto ☒ accesso diretto da viabilità ☐ accesso tramite stradello

*Contesto paesaggistico:*

- |   |  |
|---|--|
| <input type="checkbox"/> appartenenza ad agglomerato rurale | <input type="checkbox"/> prossimità a territorio urbanizzato |
| <input checked="" type="checkbox"/> insediamento isolato    | <input type="checkbox"/> prossimità ad infrastrutture        |
| <input type="checkbox"/> prossimità ad area produttiva      | <input type="checkbox"/> prossimità a corso d'acqua          |

*Criticità ambientali:* assenti

## NOTE

criticità: ex allevamento

**SCHEDA ANALITICA EDIFICIO**

**N. 3577**

Codice nucleo: 214\_920

Codice edificio: 25006

**LOCALIZZAZIONE**

Indirizzo: STRADELLO GALASSI

civico: 35

Riferimenti catastali 2019

Foglio: 214 Mappale: 485

Quartiere: 4 - S.FAUSTINO - MADONNINA - QUATTRO VILLE

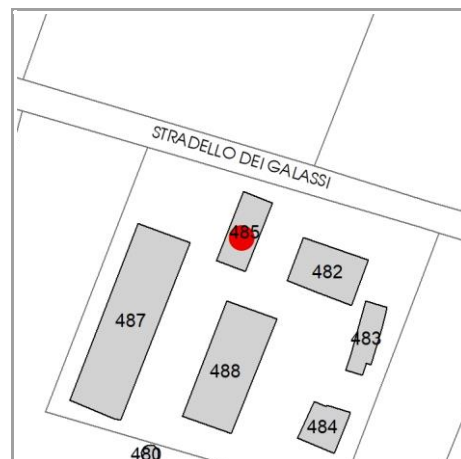
**FUNZIONE**

Funzione principale: deposito

Funzione secondaria ---

Stato di utilizzazione: uso non rilevabile

☐ Edificio produttivo agricolo dismesso



**CARATTERISTICHE DELL'EDIFICIO**

Numero di piani: 1

Numero di alloggi: 0

Superficie abitazione (mq): 0

Superficie altre funzioni (mq): 150

Epoca di costruzione: dal 1801 al 1900

Tipologia edilizia storica: **stalla e fienile**

☒ Coerenza con l'impianto storico originario

Integrità tipologica: originaria

Tipo di alterazione: ---

Stato di conservazione: scarso

Vincolo Monumentale D.Lgs. 42/2004: non presente

**VALUTAZIONE**

☐ Valore Storico Architettonico

☒ Valore Storico Culturale Testimoniale

☐ Valore Storico Culturale Testimoniale - Edilizia Minore

**NOTE**

## DOCUMENTAZIONE FOTOGRAFICA

Foto censimento 1985/1987



Foto censimento 2017/2020





# CENSIMENTO PATRIMONIO EDILIZIO 2021 TERRITORIO RURALE

N° IDENTIFICATIVO SCHEDA: 3578

Codice nucleo: 214\_920

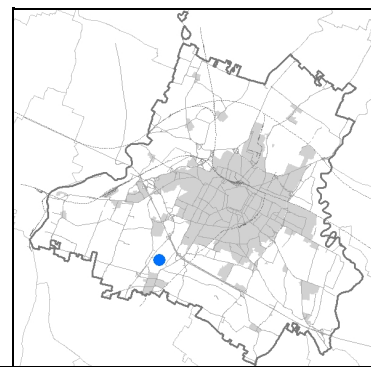



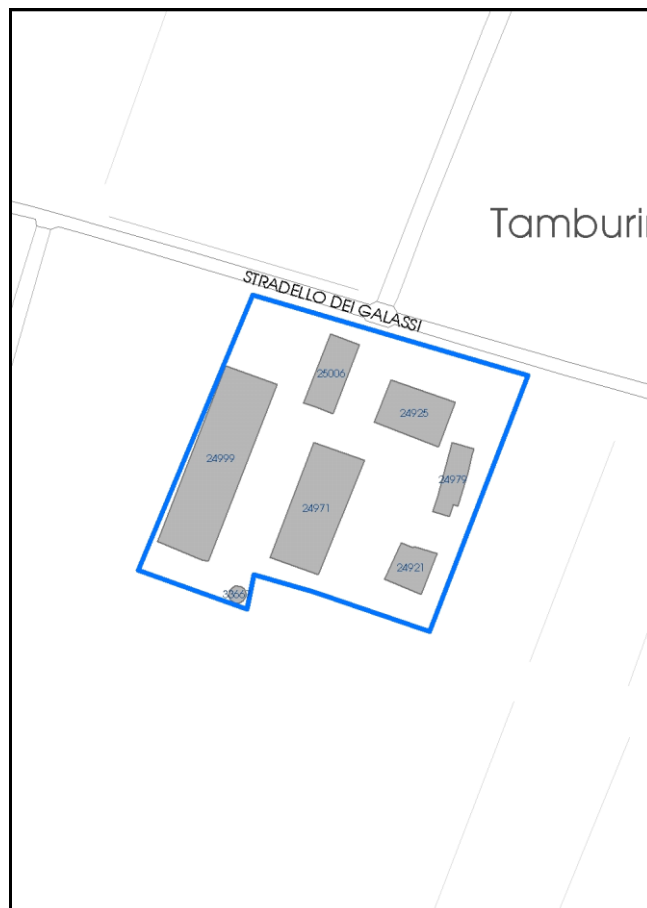
Foto aerea 2019 - C.G.R. s.p.a. Parma scala 1:5000



Foto aerea 2019 scala 1:2000



Estratto di mappa 2019 scala 1:2000



La perimetrazione del nucleo soprariportata è ai soli fini indicativi e non ha alcuna ricaduta normativa sulla base della disciplina di PUG.

Comune di Modena

**Codice nucleo: 214\_920**

## LOCALIZZAZIONE

*Indirizzo:* STRADELLO GALASSI

*Numero civico:* 35

*Riferimenti catastali:* Foglio: 214

*Mappale:* 482

## FUNZIONI

- |   |  |   |   |
|---|--|---|---|
| <input checked="" type="checkbox"/> Residenza   | <input checked="" type="checkbox"/> Deposito | <input checked="" type="checkbox"/> Allevamento | <input type="checkbox"/> Centro Aziendale           |
| <input type="checkbox"/> Serra/vivaio           | <input type="checkbox"/> Agriturismo         | <input type="checkbox"/> Maneggio               | <input type="checkbox"/> Impianto di trasformazione |
| <input type="checkbox"/> Altre attività econom. | <input type="checkbox"/> Fattoria didattica  | <input type="checkbox"/> Imp. tecnologico       | <input type="checkbox"/> Attività agricola residua  |

*Note:* allevamento dismesso, l'edificio viene usato come deposito

## DESCRIZIONE DELL'IMPIANTO INSEDIATIVO

**Impianto storico**

*Numero edifici:* 7

*Numero edifici oggetto di indagine:* 5

- ☐ Vincolo Monumentale D.Lgs. 42/2004
- ☐ Vincolo Giardino di notevole interesse
- ☒ Presenza di edifici estranei all'impianto -

*Assetto morfologico:* corte aperta

*Elementi componenti presenti:*

- |  |   |  |   |
|--|---|--|---|
| <input type="checkbox"/> recinzione                | <input type="checkbox"/> manufatto funzionale | <input checked="" type="checkbox"/> albero singolo | <input type="checkbox"/> alberatura a macchia |
| <input checked="" type="checkbox"/> pavimentazione | <input checked="" type="checkbox"/> siepe     | <input type="checkbox"/> alberatura a filare       | <input type="checkbox"/> altro                |

*Note elementi:*

## RELAZIONI CON IL CONTESTO TERRITORIALE

*Tipo di accesso:* ☐ accesso indiretto ☒ accesso diretto da viabilità ☐ accesso tramite stradello

*Contesto paesaggistico:*

- |   |  |
|---|--|
| <input type="checkbox"/> appartenenza ad agglomerato rurale | <input type="checkbox"/> prossimità a territorio urbanizzato |
| <input checked="" type="checkbox"/> insediamento isolato    | <input type="checkbox"/> prossimità ad infrastrutture        |
| <input type="checkbox"/> prossimità ad area produttiva      | <input type="checkbox"/> prossimità a corso d'acqua          |

*Criticità ambientali:* assenti

## NOTE

criticità: ex allevamento

**SCHEDA ANALITICA EDIFICIO**

**N. 3578**

Codice nucleo: 214\_920

Codice edificio: 24971

**LOCALIZZAZIONE**

Indirizzo: STRADELLO GALASSI

civico: 35

Riferimenti catastali 2019

Foglio: 214 Mappale: 488

Quartiere: 4 - S.FAUSTINO - MADONNINA - QUATTRO VILLE

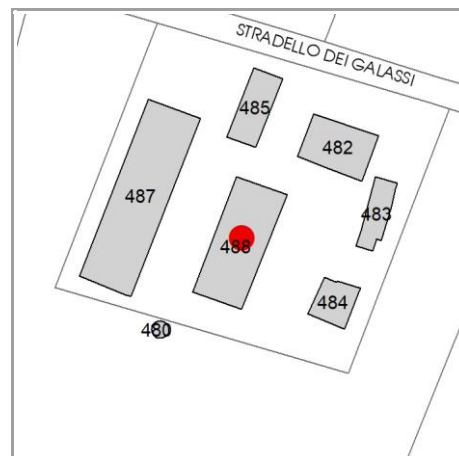
**FUNZIONE**

Funzione principale: stalla

Funzione secondaria deposito

Stato di utilizzazione: non in uso

☐ Edificio produttivo agricolo dismesso



**CARATTERISTICHE DELL'EDIFICIO**

Numero di piani: 2

Numero di alloggi: 1

Superficie abitazione (mq): 0

Superficie altre funzioni (mq): 800

Epoca di costruzione: dal 1801 al 1900

Tipologia edilizia storica: **stalla e fienile**

☒ Coerenza con l'impianto storico originario

Integrità tipologica: originaria

Tipo di alterazione: ---

Stato di conservazione: rudere

Vincolo Monumentale D.Lgs. 42/2004: non presente

**VALUTAZIONE**

☐ Valore Storico Architettonico

☒ Valore Storico Culturale Testimoniale

☐ Valore Storico Culturale Testimoniale - Edilizia Minore

**NOTE**



## DOCUMENTAZIONE FOTOGRAFICA

Foto censimento 1985/1987



Foto censimento 2017/2020



# CENSIMENTO PATRIMONIO EDILIZIO 2021 TERRITORIO RURALE

N° IDENTIFICATIVO SCHEDA: 3579

Codice nucleo: 214\_920

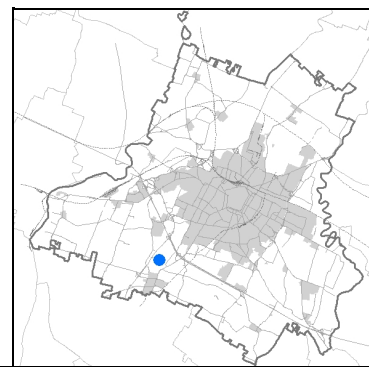



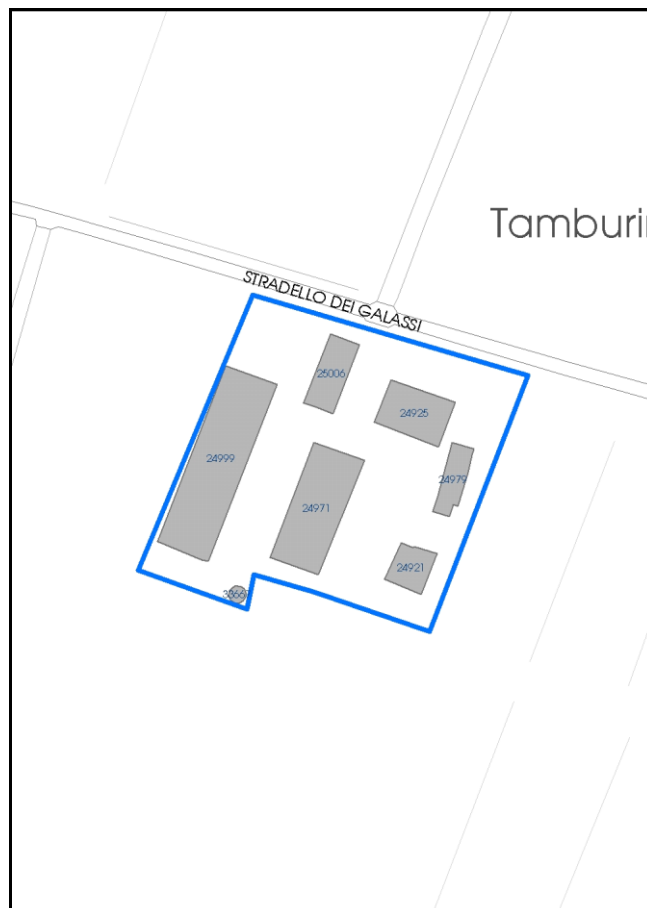
Foto aerea 2019 - C.G.R. s.p.a. Parma scala 1:5000



Foto aerea 2019 scala 1:2000



Estratto di mappa 2019 scala 1:2000



La perimetrazione del nucleo soprariportata è ai soli fini indicativi e non ha alcuna ricaduta normativa sulla base della disciplina di PUG.

Comune di Modena

**Codice nucleo: 214\_920**

## LOCALIZZAZIONE

Indirizzo: STRADELLO GALASSI

Numero civico: 35

Riferimenti catastali: Foglio: 214

Mappale: 482

## FUNZIONI

- |   |  |   |   |
|---|--|---|---|
| <input checked="" type="checkbox"/> Residenza   | <input checked="" type="checkbox"/> Deposito | <input checked="" type="checkbox"/> Allevamento | <input type="checkbox"/> Centro Aziendale           |
| <input type="checkbox"/> Serra/vivaio           | <input type="checkbox"/> Agriturismo         | <input type="checkbox"/> Maneggio               | <input type="checkbox"/> Impianto di trasformazione |
| <input type="checkbox"/> Altre attività econom. | <input type="checkbox"/> Fattoria didattica  | <input type="checkbox"/> Imp. tecnologico       | <input type="checkbox"/> Attività agricola residua  |

Note: allevamento dismesso, l'edificio viene usato come deposito

## DESCRIZIONE DELL'IMPIANTO INSEDIATIVO

Impianto storico

Numero edifici: 7

Numero edifici oggetto di indagine: 5

- ☐ Vincolo Monumentale D.Lgs. 42/2004
- ☐ Vincolo Giardino di notevole interesse
- ☒ Presenza di edifici estranei all'impianto -

Assetto morfologico: corte aperta

Elementi componenti presenti:

- |  |   |  |   |
|--|---|--|---|
| <input type="checkbox"/> recinzione                | <input type="checkbox"/> manufatto funzionale | <input checked="" type="checkbox"/> albero singolo | <input type="checkbox"/> alberatura a macchia |
| <input checked="" type="checkbox"/> pavimentazione | <input checked="" type="checkbox"/> siepe     | <input type="checkbox"/> alberatura a filare       | <input type="checkbox"/> altro                |

Note elementi:

## RELAZIONI CON IL CONTESTO TERRITORIALE

Tipo di accesso: ☐ accesso indiretto ☒ accesso diretto da viabilità ☐ accesso tramite stradello

Contesto paesaggistico:

- |   |  |
|---|--|
| <input type="checkbox"/> appartenenza ad agglomerato rurale | <input type="checkbox"/> prossimità a territorio urbanizzato |
| <input checked="" type="checkbox"/> insediamento isolato    | <input type="checkbox"/> prossimità ad infrastrutture        |
| <input type="checkbox"/> prossimità ad area produttiva      | <input type="checkbox"/> prossimità a corso d'acqua          |

Criticità ambientali: assenti

## NOTE

criticità: ex allevamento



**SCHEDA ANALITICA EDIFICIO**

**N. 3579**

Codice nucleo: 214\_920

Codice edificio: 24979

**LOCALIZZAZIONE**

Indirizzo: STRADELLO GALASSI

civico: 35

Riferimenti catastali 2019

Foglio: 214 Mappale: 483

Quartiere: 4 - S.FAUSTINO - MADONNINA - QUATTRO VILLE

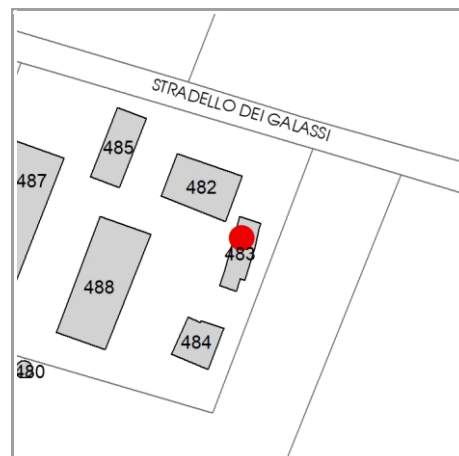
**FUNZIONE**

Funzione principale: deposito

Funzione secondaria ---

Stato di utilizzazione: uso non rilevabile

☐ Edificio produttivo agricolo dismesso



**CARATTERISTICHE DELL'EDIFICIO**

Numero di piani: 1

Numero di alloggi: 0

Superficie abitazione (mq): 0

Superficie altre funzioni (mq): 150

Epoca di costruzione: dal 1901 al 1945

Tipologia edilizia storica: **fienile**

☒ Coerenza con l'impianto storico originario

Integrità tipologica: alterata

Tipo di alterazione: ampliamento

Stato di conservazione: scarso

Vincolo Monumentale D.Lgs. 42/2004: non presente

**VALUTAZIONE**

☐ Valore Storico Architettonico

☒ Valore Storico Culturale Testimoniale

☐ Valore Storico Culturale Testimoniale - Edilizia Minore

**NOTE**

## DOCUMENTAZIONE FOTOGRAFICA

Foto censimento 1985/1987



Foto censimento 2017/2020



# CENSIMENTO PATRIMONIO EDILIZIO 2021 TERRITORIO RURALE

N° IDENTIFICATIVO SCHEDA: 3580

Codice nucleo: 214\_920

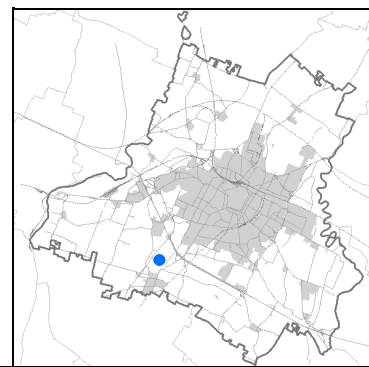



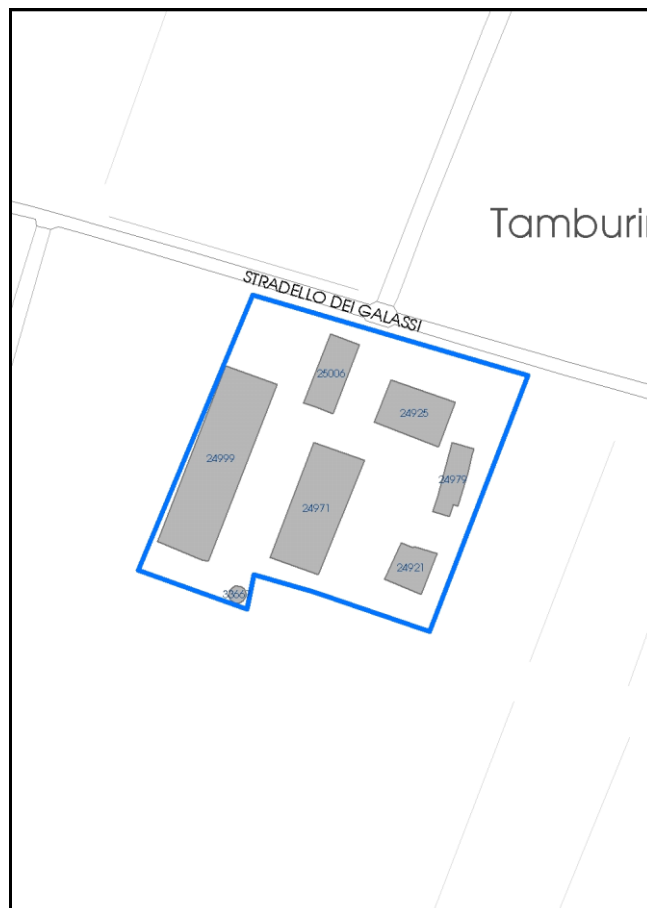
Foto aerea 2019 - C.G.R. s.p.a. Parma scala 1:5000



Foto aerea 2019 scala 1:2000



Estratto di mappa 2019 scala 1:2000



La perimetrazione del nucleo soprariportata è ai soli fini indicativi e non ha alcuna ricaduta normativa sulla base della disciplina di PUG.



Comune di Modena

**Codice nucleo: 214\_920**

## LOCALIZZAZIONE

*Indirizzo:* STRADELLO GALASSI

*Numero civico:* 35

*Riferimenti catastali:* Foglio: 214

*Mappale:* 482

## FUNZIONI

- |   |  |   |   |
|---|--|---|---|
| <input checked="" type="checkbox"/> Residenza   | <input checked="" type="checkbox"/> Deposito | <input checked="" type="checkbox"/> Allevamento | <input type="checkbox"/> Centro Aziendale           |
| <input type="checkbox"/> Serra/vivaio           | <input type="checkbox"/> Agriturismo         | <input type="checkbox"/> Maneggio               | <input type="checkbox"/> Impianto di trasformazione |
| <input type="checkbox"/> Altre attività econom. | <input type="checkbox"/> Fattoria didattica  | <input type="checkbox"/> Imp. tecnologico       | <input type="checkbox"/> Attività agricola residua  |

*Note:* allevamento dismesso, l'edificio viene usato come deposito

## DESCRIZIONE DELL'IMPIANTO INSEDIATIVO

**Impianto storico**

*Numero edifici:* 7

*Numero edifici oggetto di indagine:* 5

- ☐ Vincolo Monumentale D.Lgs. 42/2004
- ☐ Vincolo Giardino di notevole interesse
- ☒ Presenza di edifici estranei all'impianto -

*Assetto morfologico:* corte aperta

*Elementi componenti presenti:*

- |  |   |  |   |
|--|---|--|---|
| <input type="checkbox"/> recinzione                | <input type="checkbox"/> manufatto funzionale | <input checked="" type="checkbox"/> albero singolo | <input type="checkbox"/> alberatura a macchia |
| <input checked="" type="checkbox"/> pavimentazione | <input checked="" type="checkbox"/> siepe     | <input type="checkbox"/> alberatura a filare       | <input type="checkbox"/> altro                |

*Note elementi:*

## RELAZIONI CON IL CONTESTO TERRITORIALE

*Tipo di accesso:* ☐ accesso indiretto ☒ accesso diretto da viabilità ☐ accesso tramite stradello

*Contesto paesaggistico:*

- |   |  |
|---|--|
| <input type="checkbox"/> appartenenza ad agglomerato rurale | <input type="checkbox"/> prossimità a territorio urbanizzato |
| <input checked="" type="checkbox"/> insediamento isolato    | <input type="checkbox"/> prossimità ad infrastrutture        |
| <input type="checkbox"/> prossimità ad area produttiva      | <input type="checkbox"/> prossimità a corso d'acqua          |

*Criticità ambientali:* assenti

## NOTE

criticità: ex allevamento

Comune di Modena

CENSIMENTO PATRIMONIO EDILIZIO TERRITORIO RURALE

## SCHEDA ANALITICA EDIFICIO

N. 3580

Codice nucleo: 214\_920

Codice edificio: 24921

### LOCALIZZAZIONE

Indirizzo: STRADELLO GALASSI

civico: 35

Riferimenti catastali 2019

Foglio: 214 Mappale: 484

Quartiere: 4 - S.FAUSTINO - MADONNINA - QUATTRO VILLE

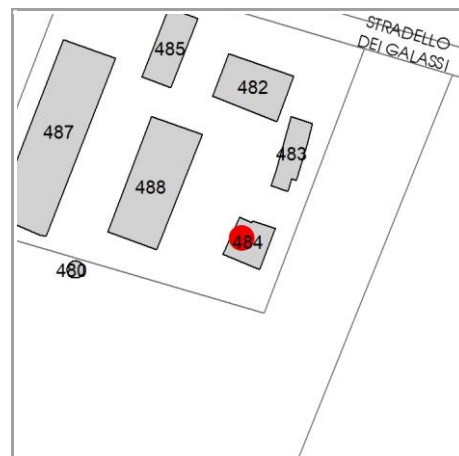
### FUNZIONE

Funzione principale: deposito

Funzione secondaria ---

Stato di utilizzazione: uso non rilevabile

☐ Edificio produttivo agricolo dismesso



### CARATTERISTICHE DELL'EDIFICIO

Numero di piani: 1

Numero di alloggi: 0

Superficie abitazione (mq): 0

Superficie altre funzioni (mq): 120

Epoca di costruzione: dal 1801 al 1900

Tipologia edilizia storica: **bassocomodo**

☒ Coerenza con l'impianto storico originario

Integrità tipologica: alterata

Tipo di alterazione: alterazione dell'involucro

Stato di conservazione: scarso

Vincolo Monumentale D.Lgs. 42/2004: non presente

### VALUTAZIONE

☐ Valore Storico Architettonico

☒ Valore Storico Culturale Testimoniale

☐ Valore Storico Culturale Testimoniale - Edilizia Minore

### NOTE

## DOCUMENTAZIONE FOTOGRAFICA

Foto censimento 1985/1987



Foto censimento 2017/2020





# CENSIMENTO PATRIMONIO EDILIZIO 2021

## TERRITORIO RURALE

N° IDENTIFICATIVO SCHEDA: 3581

Codice nucleo: 214\_923



Foto aerea 2019 - C.G.R. s.p.a. Parma scala 1:5000




Foto aerea 2019 scala 1:2000



Estratto di mappa 2019 scala 1:2000



La perimetrazione del nucleo soprariportata è ai soli fini indicativi e non ha alcuna ricaduta normativa sulla base della disciplina di PUG.

Comune di Modena

**Codice nucleo: 214\_923**

## LOCALIZZAZIONE

Indirizzo: STRADELLO RIVA

Numero civico: 37

Riferimenti catastali: Foglio: 214

Mappale: 90

## FUNZIONI

- |   |  |   |   |
|---|--|---|---|
| <input checked="" type="checkbox"/> Residenza   | <input checked="" type="checkbox"/> Deposito | <input checked="" type="checkbox"/> Allevamento | <input type="checkbox"/> Centro Aziendale           |
| <input type="checkbox"/> Serra/vivaio           | <input type="checkbox"/> Agriturismo         | <input type="checkbox"/> Maneggio               | <input type="checkbox"/> Impianto di trasformazione |
| <input type="checkbox"/> Altre attività econom. | <input type="checkbox"/> Fattoria didattica  | <input type="checkbox"/> Imp. tecnologico       | <input type="checkbox"/> Attività agricola residua  |

Note: allevamento e concimaia dismessi, la stalla viene usata come deposito

## DESCRIZIONE DELL'IMPIANTO INSEDIATIVO

Impianto storico

Numero edifici: 5

Numero edifici oggetto di indagine: 4

- ☐ Vincolo Monumentale D.Lgs. 42/2004
- ☐ Vincolo Giardino di notevole interesse
- ☒ Presenza di edifici estranei all'impianto - strutture precarie non censite

Assetto morfologico: cortile

Elementi componenti presenti:

- |   |   |  |  |
|---|---|--|--|
| <input type="checkbox"/> recinzione     | <input type="checkbox"/> manufatto funzionale | <input checked="" type="checkbox"/> albero singolo | <input checked="" type="checkbox"/> alberatura a macchia |
| <input type="checkbox"/> pavimentazione | <input checked="" type="checkbox"/> siepe     | <input type="checkbox"/> alberatura a filare       | <input type="checkbox"/> altro                           |

Note elementi:

## RELAZIONI CON IL CONTESTO TERRITORIALE

Tipo di accesso: ☐ accesso indiretto ☒ accesso diretto da viabilità ☐ accesso tramite stradello

Contesto paesaggistico:

- |  |  |
|--|--|
| <input checked="" type="checkbox"/> appartenenza ad agglomerato rurale | <input type="checkbox"/> prossimità a territorio urbanizzato     |
| <input type="checkbox"/> insediamento isolato                          | <input checked="" type="checkbox"/> prossimità ad infrastrutture |
| <input type="checkbox"/> prossimità ad area produttiva                 | <input type="checkbox"/> prossimità a corso d'acqua              |

Criticità ambientali: fonti esterne  
(tangenziale 120m)

## NOTE

Comune di Modena

CENSIMENTO PATRIMONIO EDILIZIO TERRITORIO RURALE

## SCHEDA ANALITICA EDIFICIO

N. 3581

Codice nucleo: 214\_923

Codice edificio: 24984

### LOCALIZZAZIONE

Indirizzo: VIA RIGHI RIVA

civico: 37

Riferimenti catastali 2019

Foglio: 214 Mappale: 90

Quartiere: 4 - S.FAUSTINO - MADONNINA - QUATTRO VILLE

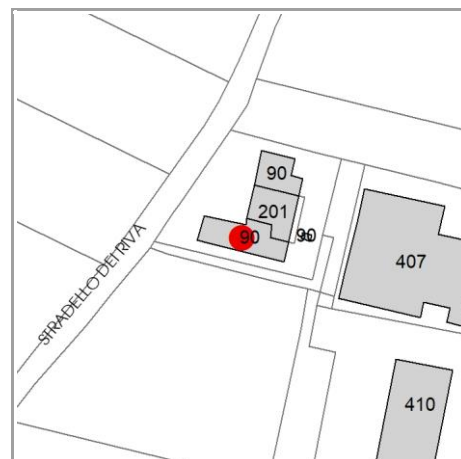
### FUNZIONE

Funzione principale: deposito

Funzione secondaria: residenza

Stato di utilizzazione: in uso

☐ Edificio produttivo agricolo dismesso



### CARATTERISTICHE DELL'EDIFICIO

Numero di piani: 2

Numero di alloggi: 2

Superficie abitazione (mq): 200

Superficie altre funzioni (mq): 60

Epoca di costruzione: dal 1801 al 1900

Tipologia edilizia storica: **caseificio**

☒ Coerenza con l'impianto storico originario

Integrità tipologica: originaria

Tipo di alterazione: ---

Stato di conservazione: scarso

Vincolo Monumentale D.Lgs. 42/2004: non presente

### VALUTAZIONE

☐ Valore Storico Architettonico

☒ Valore Storico Culturale Testimoniale

☐ Valore Storico Culturale Testimoniale - Edilizia Minore

### NOTE

gli edifici cod. 24984, cod. 24998 e cod. 25010 costituiscono un solo immobile




## DOCUMENTAZIONE FOTOGRAFICA

Foto censimento 1985/1987



Foto censimento 2017/2020





# CENSIMENTO PATRIMONIO EDILIZIO 2021

## TERRITORIO RURALE

N° IDENTIFICATIVO SCHEDA: 3582

Codice nucleo: 214\_923

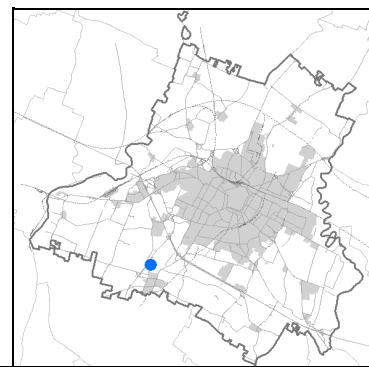


Foto aerea 2019 - C.G.R. s.p.a. Parma scala 1:5000




Foto aerea 2019 scala 1:2000



Estratto di mappa 2019 scala 1:2000



La perimetrazione del nucleo soprariportata è ai soli fini indicativi e non ha alcuna ricaduta normativa sulla base della disciplina di PUG.

Comune di Modena

**Codice nucleo: 214\_923**

## LOCALIZZAZIONE

Indirizzo: STRADELLO RIVA

Numero civico: 37

Riferimenti catastali: Foglio: 214

Mappale: 90

## FUNZIONI

- |   |  |   |   |
|---|--|---|---|
| <input checked="" type="checkbox"/> Residenza   | <input checked="" type="checkbox"/> Deposito | <input checked="" type="checkbox"/> Allevamento | <input type="checkbox"/> Centro Aziendale           |
| <input type="checkbox"/> Serra/vivaio           | <input type="checkbox"/> Agriturismo         | <input type="checkbox"/> Maneggio               | <input type="checkbox"/> Impianto di trasformazione |
| <input type="checkbox"/> Altre attività econom. | <input type="checkbox"/> Fattoria didattica  | <input type="checkbox"/> Imp. tecnologico       | <input type="checkbox"/> Attività agricola residua  |

Note: allevamento e concimaia dismessi, la stalla viene usata come deposito

## DESCRIZIONE DELL'IMPIANTO INSEDIATIVO

Impianto storico

Numero edifici: 5

Numero edifici oggetto di indagine: 4

- ☐ Vincolo Monumentale D.Lgs. 42/2004
- ☐ Vincolo Giardino di notevole interesse
- ☒ Presenza di edifici estranei all'impianto - strutture precarie non censite

Assetto morfologico: cortile

Elementi componenti presenti:

- |   |   |  |  |
|---|---|--|--|
| <input type="checkbox"/> recinzione     | <input type="checkbox"/> manufatto funzionale | <input checked="" type="checkbox"/> albero singolo | <input checked="" type="checkbox"/> alberatura a macchia |
| <input type="checkbox"/> pavimentazione | <input checked="" type="checkbox"/> siepe     | <input type="checkbox"/> alberatura a filare       | <input type="checkbox"/> altro                           |

Note elementi:

## RELAZIONI CON IL CONTESTO TERRITORIALE

Tipo di accesso: ☐ accesso indiretto ☒ accesso diretto da viabilità ☐ accesso tramite stradello

Contesto paesaggistico:

- |  |  |
|--|--|
| <input checked="" type="checkbox"/> appartenenza ad agglomerato rurale | <input type="checkbox"/> prossimità a territorio urbanizzato     |
| <input type="checkbox"/> insediamento isolato                          | <input checked="" type="checkbox"/> prossimità ad infrastrutture |
| <input type="checkbox"/> prossimità ad area produttiva                 | <input type="checkbox"/> prossimità a corso d'acqua              |

Criticità ambientali: fonti esterne  
(tangenziale 120m)

## NOTE



**SCHEDA ANALITICA EDIFICIO**

**N. 3582**

Codice nucleo: 214\_923

Codice edificio: 25007

**LOCALIZZAZIONE**

Indirizzo: STRADELLO RIVA

civico: 37

Riferimenti catastali 2019

Foglio: 214 Mappale: 407

Quartiere: 4 - S.FAUSTINO - MADONNINA - QUATTRO VILLE

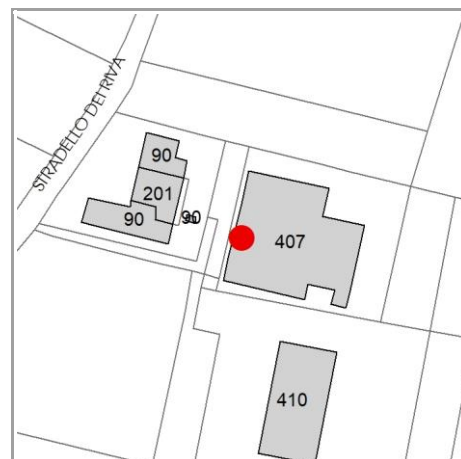
**FUNZIONE**

Funzione principale: deposito

Funzione secondaria ---

Stato di utilizzazione: in uso

☐ Edificio produttivo agricolo dismesso



**CARATTERISTICHE DELL'EDIFICIO**

Numero di piani: 2

Numero di alloggi: 0

Superficie abitazione (mq): 0

Superficie altre funzioni (mq): 1000

Epoca di costruzione: dal 1801 al 1900

Tipologia edilizia storica: **stalla e fienile**

☒ Coerenza con l'impianto storico originario

Integrità tipologica: alterata

Tipo di alterazione: ampliamento

Stato di conservazione: medio

Vincolo Monumentale D.Lgs. 42/2004: non presente

**VALUTAZIONE**

☐ Valore Storico Architettonico

☒ Valore Storico Culturale Testimoniale

☐ Valore Storico Culturale Testimoniale - Edilizia Minore


**NOTE**

## DOCUMENTAZIONE FOTOGRAFICA

Foto censimento 1985/1987



Foto censimento 2017/2020





# CENSIMENTO PATRIMONIO EDILIZIO 2021 TERRITORIO RURALE

N° IDENTIFICATIVO SCHEDA: 3583

Codice nucleo: 214\_102dr

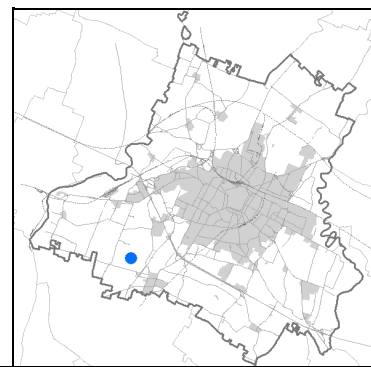


Foto aerea 2019 - C.G.R. s.p.a. Parma scala 1:5000



Foto aerea 2019 scala 1:2000



Estratto di mappa 2019 scala 1:2000



La perimetrazione del nucleo soprariportata è ai soli fini indicativi e non ha alcuna ricaduta normativa sulla base della disciplina di PUG.



Comune di Modena

**Codice nucleo: 214\_102dr**

nucleo recuperato

## LOCALIZZAZIONE

*Indirizzo:* STRADELLO DEGLI ORSI

*Numero civico:* 65

*Riferimenti catastali:* Foglio: 214

*Mappale:* 102

## FUNZIONI

- |   |  |   |   |
|---|--|---|---|
| <input checked="" type="checkbox"/> Residenza   | <input checked="" type="checkbox"/> Deposito | <input type="checkbox"/> Allevamento      | <input type="checkbox"/> Centro Aziendale           |
| <input type="checkbox"/> Serra/vivaio           | <input type="checkbox"/> Agriturismo         | <input type="checkbox"/> Maneggio         | <input type="checkbox"/> Impianto di trasformazione |
| <input type="checkbox"/> Altre attività econom. | <input type="checkbox"/> Fattoria didattica  | <input type="checkbox"/> Imp. tecnologico | <input type="checkbox"/> Attività agricola residua  |

*Note:*

## DESCRIZIONE DELL'IMPIANTO INSEDIATIVO

**Impianto storico**

*Numero edifici:* 4

*Numero edifici oggetto di indagine:* 2

- ☐ Vincolo Monumentale D.Lgs. 42/2004
- ☐ Vincolo Giardino di notevole interesse
- ☐ Presenza di edifici estranei all'impianto -

*Assetto morfologico:* corte aperta

*Elementi componenti presenti:*

- |  |  |   |   |
|--|--|---|---|
| <input checked="" type="checkbox"/> recinzione     | <input checked="" type="checkbox"/> manufatto funzionale | <input checked="" type="checkbox"/> albero singolo      | <input type="checkbox"/> alberatura a macchia |
| <input checked="" type="checkbox"/> pavimentazione | <input checked="" type="checkbox"/> siepe                | <input checked="" type="checkbox"/> alberatura a filare | <input type="checkbox"/> altro                |

*Note elementi:*

## RELAZIONI CON IL CONTESTO TERRITORIALE

*Tipo di accesso:* ☐ accesso indiretto ☒ accesso diretto da viabilità ☒ accesso tramite stradello

*Contesto paesaggistico:*

- |   |  |
|---|--|
| <input type="checkbox"/> appartenenza ad agglomerato rurale | <input type="checkbox"/> prossimità a territorio urbanizzato |
| <input checked="" type="checkbox"/> insediamento isolato    | <input type="checkbox"/> prossimità ad infrastrutture        |
| <input type="checkbox"/> prossimità ad area produttiva      | <input type="checkbox"/> prossimità a corso d'acqua          |

*Criticità ambientali:* assenti

## NOTE

**SCHEDA ANALITICA EDIFICIO**

**N. 3583**

Codice nucleo: 214\_102dr

Codice edificio: 24997

**LOCALIZZAZIONE**

Indirizzo: STRADELLO DEGLI ORSI

civico: 65

Riferimenti catastali 2019

Foglio: 214 Mappale: 102

Quartiere: 4 - S.FAUSTINO - MADONNINA - QUATTRO VILLE

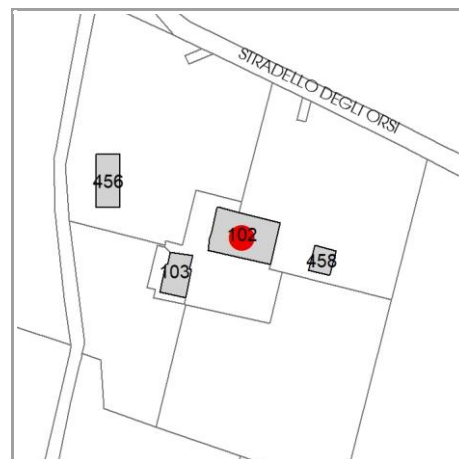
**FUNZIONE**

Funzione principale: residenza

Funzione secondaria ---

Stato di utilizzazione: in uso

☐ Edificio produttivo agricolo dismesso



**CARATTERISTICHE DELL'EDIFICIO**

Numero di piani: 2

Numero di alloggi: 2

Superficie abitazione (mq): 195

Superficie altre funzioni (mq): 0

Epoca di costruzione: dal 1901 al 1945

Tipologia edilizia storica: **edificio a porta morta**

☒ Coerenza con l'impianto storico originario

Integrità tipologica: alterata

Tipo di alterazione: finiture

Stato di conservazione: buono

Vincolo Monumentale D.Lgs. 42/2004: non presente

**VALUTAZIONE**

☐ Valore Storico Architettonico

☒ Valore Storico Culturale Testimoniale

☐ Valore Storico Culturale Testimoniale - Edilizia Minore

**NOTE**

## DOCUMENTAZIONE FOTOGRAFICA

Foto censimento 1985/1987



Foto censimento 2017/2020





# CENSIMENTO PATRIMONIO EDILIZIO 2021 TERRITORIO RURALE

N° IDENTIFICATIVO SCHEDA: 3584

Codice nucleo: 214\_102dr

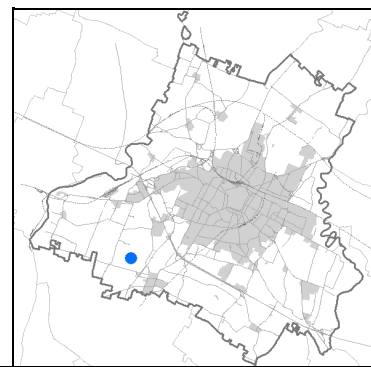


Foto aerea 2019 - C.G.R. s.p.a. Parma scala 1:5000



Foto aerea 2019 scala 1:2000



Estratto di mappa 2019 scala 1:2000



La perimetrazione del nucleo soprariportata è ai soli fini indicativi e non ha alcuna ricaduta normativa sulla base della disciplina di PUG.

Comune di Modena

**Codice nucleo: 214\_102dr**

nucleo recuperato

## LOCALIZZAZIONE

*Indirizzo:* STRADELLO DEGLI ORSI

*Numero civico:* 65

*Riferimenti catastali:* Foglio: 214

*Mappale:* 102

## FUNZIONI

- |   |  |   |   |
|---|--|---|---|
| <input checked="" type="checkbox"/> Residenza   | <input checked="" type="checkbox"/> Deposito | <input type="checkbox"/> Allevamento      | <input type="checkbox"/> Centro Aziendale           |
| <input type="checkbox"/> Serra/vivaio           | <input type="checkbox"/> Agriturismo         | <input type="checkbox"/> Maneggio         | <input type="checkbox"/> Impianto di trasformazione |
| <input type="checkbox"/> Altre attività econom. | <input type="checkbox"/> Fattoria didattica  | <input type="checkbox"/> Imp. tecnologico | <input type="checkbox"/> Attività agricola residua  |

*Note:*

## DESCRIZIONE DELL'IMPIANTO INSEDIATIVO

**Impianto storico**

*Numero edifici:* 4

*Numero edifici oggetto di indagine:* 2

- ☐ Vincolo Monumentale D.Lgs. 42/2004
- ☐ Vincolo Giardino di notevole interesse
- ☐ Presenza di edifici estranei all'impianto -

*Assetto morfologico:* corte aperta

*Elementi componenti presenti:*

- |  |  |   |   |
|--|--|---|---|
| <input checked="" type="checkbox"/> recinzione     | <input checked="" type="checkbox"/> manufatto funzionale | <input checked="" type="checkbox"/> albero singolo      | <input type="checkbox"/> alberatura a macchia |
| <input checked="" type="checkbox"/> pavimentazione | <input checked="" type="checkbox"/> siepe                | <input checked="" type="checkbox"/> alberatura a filare | <input type="checkbox"/> altro                |

*Note elementi:*

## RELAZIONI CON IL CONTESTO TERRITORIALE

*Tipo di accesso:* ☐ accesso indiretto ☒ accesso diretto da viabilità ☒ accesso tramite stradello

*Contesto paesaggistico:*

- |   |  |
|---|--|
| <input type="checkbox"/> appartenenza ad agglomerato rurale | <input type="checkbox"/> prossimità a territorio urbanizzato |
| <input checked="" type="checkbox"/> insediamento isolato    | <input type="checkbox"/> prossimità ad infrastrutture        |
| <input type="checkbox"/> prossimità ad area produttiva      | <input type="checkbox"/> prossimità a corso d'acqua          |

*Criticità ambientali:* assenti

## NOTE

**SCHEDA ANALITICA EDIFICIO**

**N. 3584**

Codice nucleo: 214\_102dr

Codice edificio: 24919

**LOCALIZZAZIONE**

Indirizzo: STRADELLO DEGLI ORSI

civico: 65

Riferimenti catastali 2019

Foglio: 214 Mappale: 103

Quartiere: 4 - S.FAUSTINO - MADONNINA - QUATTRO VILLE

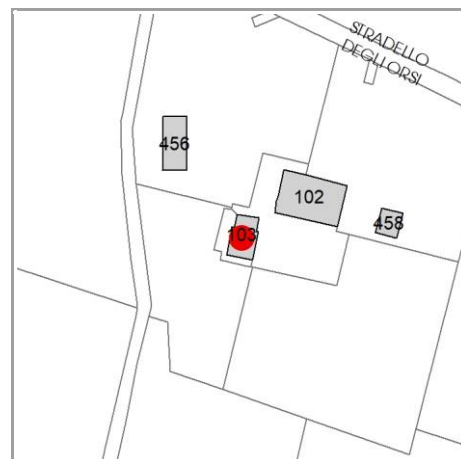
**FUNZIONE**

Funzione principale: residenza

Funzione secondaria ---

Stato di utilizzazione: in uso

☐ Edificio produttivo agricolo dismesso



**CARATTERISTICHE DELL'EDIFICIO**

Numero di piani: 2

Numero di alloggi: 1

Superficie abitazione (mq): 73

Superficie altre funzioni (mq): 0

Epoca di costruzione: dal 1901 al 1945

Tipologia edilizia storica: **stalla e fienile**

☒ Coerenza con l'impianto storico originario

Integrità tipologica: originaria

Tipo di alterazione: ---

Stato di conservazione: buono

Vincolo Monumentale D.Lgs. 42/2004: non presente

**VALUTAZIONE**

☐ Valore Storico Architettonico

☒ Valore Storico Culturale Testimoniale

☐ Valore Storico Culturale Testimoniale - Edilizia Minore

**NOTE**



## DOCUMENTAZIONE FOTOGRAFICA

Foto censimento 1985/1987



Foto censimento 2017/2020



# CENSIMENTO PATRIMONIO EDILIZIO 2021

## TERRITORIO RURALE

N° IDENTIFICATIVO SCHEDA: 3585

Codice nucleo: 214\_62

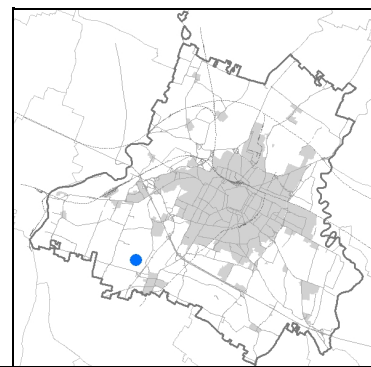
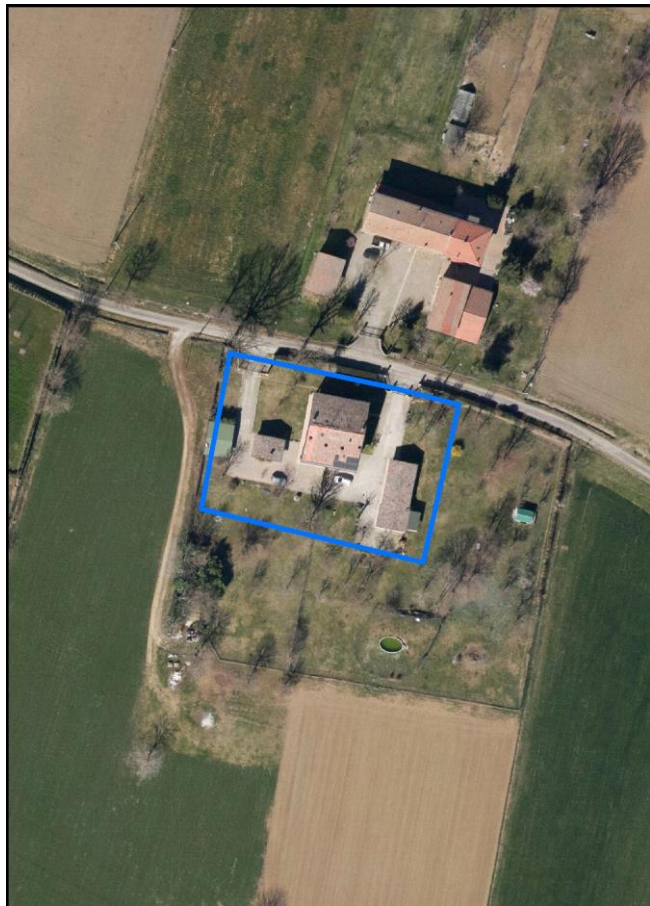


Foto aerea 2019 - C.G.R. s.p.a. Parma scala 1:5000



Foto aerea 2019 scala 1:2000



Estratto di mappa 2019 scala 1:2000



La perimetrazione del nucleo soprariportata è ai soli fini indicativi e non ha alcuna ricaduta normativa sulla base della disciplina di PUG.

Comune di Modena

**Codice nucleo: 214\_62**

## LOCALIZZAZIONE

*Indirizzo:* STRADELLO DEGLI ORSI

*Numero civico:* 51

*Riferimenti catastali:* Foglio: 214

*Mappale:* 111

## FUNZIONI

- |   |  |   |   |
|---|--|---|---|
| <input checked="" type="checkbox"/> Residenza   | <input checked="" type="checkbox"/> Deposito | <input type="checkbox"/> Allevamento      | <input type="checkbox"/> Centro Aziendale           |
| <input type="checkbox"/> Serra/vivaio           | <input type="checkbox"/> Agriturismo         | <input type="checkbox"/> Maneggio         | <input type="checkbox"/> Impianto di trasformazione |
| <input type="checkbox"/> Altre attività econom. | <input type="checkbox"/> Fattoria didattica  | <input type="checkbox"/> Imp. tecnologico | <input type="checkbox"/> Attività agricola residua  |

*Note:*

## DESCRIZIONE DELL'IMPIANTO INSEDIATIVO

**Impianto storico**

*Numero edifici:* 3

*Numero edifici oggetto di indagine:* 1

- ☐ Vincolo Monumentale D.Lgs. 42/2004
- ☐ Vincolo Giardino di notevole interesse
- ☒ Presenza di edifici estranei all'impianto - strutture precarie non censite

*Assetto morfologico:* cortile

*Elementi componenti presenti:*

- |  |   |  |  |
|--|---|--|--|
| <input checked="" type="checkbox"/> recinzione     | <input type="checkbox"/> manufatto funzionale | <input checked="" type="checkbox"/> albero singolo | <input checked="" type="checkbox"/> alberatura a macchia |
| <input checked="" type="checkbox"/> pavimentazione | <input checked="" type="checkbox"/> siepe     | <input type="checkbox"/> alberatura a filare       | <input type="checkbox"/> altro                           |

*Note elementi:*

## RELAZIONI CON IL CONTESTO TERRITORIALE

*Tipo di accesso:* ☐ accesso indiretto ☒ accesso diretto da viabilità ☐ accesso tramite stradello

*Contesto paesaggistico:*

- |  |  |
|--|--|
| <input checked="" type="checkbox"/> appartenenza ad agglomerato rurale | <input type="checkbox"/> prossimità a territorio urbanizzato |
| <input type="checkbox"/> insediamento isolato                          | <input type="checkbox"/> prossimità ad infrastrutture        |
| <input type="checkbox"/> prossimità ad area produttiva                 | <input type="checkbox"/> prossimità a corso d'acqua          |

*Criticità ambientali:* assenti

## NOTE



**SCHEDA ANALITICA EDIFICIO**

**N. 3585**

Codice nucleo: 214\_62

Codice edificio: 24923

**LOCALIZZAZIONE**

Indirizzo: STRADELLO DEGLI ORSI

civico: 51

Riferimenti catastali 2019

Foglio: 214 Mappale: 111

Quartiere: 4 - S.FAUSTINO - MADONNINA - QUATTRO VILLE

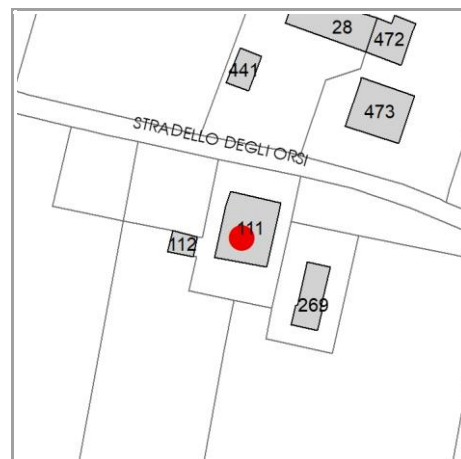
**FUNZIONE**

Funzione principale: residenza

Funzione secondaria ---

Stato di utilizzazione: in uso

☐ Edificio produttivo agricolo dismesso



**CARATTERISTICHE DELL'EDIFICIO**

Numero di piani: 2

Numero di alloggi: 2

Superficie abitazione (mq): 340

Superficie altre funzioni (mq): 0

Epoca di costruzione: dal 1801 al 1900

Tipologia edilizia storica: **edificio a blocco**

☒ Coerenza con l'impianto storico originario

Integrità tipologica: alterata

Tipo di alterazione: ampliamento

Stato di conservazione: buono

Vincolo Monumentale D.Lgs. 42/2004: non presente

**VALUTAZIONE**

☐ Valore Storico Architettonico

☒ Valore Storico Culturale Testimoniale

☐ Valore Storico Culturale Testimoniale - Edilizia Minore

**NOTE**

## DOCUMENTAZIONE FOTOGRAFICA

Foto censimento 1985/1987



Foto censimento 2017/2020

# CENSIMENTO PATRIMONIO EDILIZIO 2021

## TERRITORIO RURALE

N° IDENTIFICATIVO SCHEDA: 3586

Codice nucleo: 214\_60



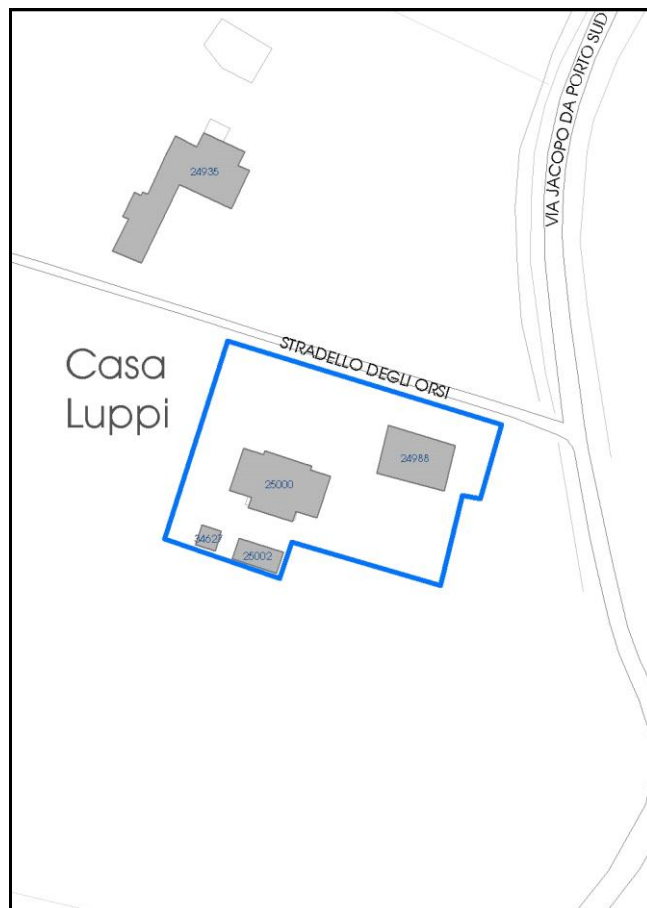
Foto aerea 2019 - C.G.R. s.p.a. Parma scala 1:5000



Foto aerea 2019 scala 1:2000



Estratto di mappa 2019 scala 1:2000



La perimetrazione del nucleo soprariportata è ai soli fini indicativi e non ha alcuna ricaduta normativa sulla base della disciplina di PUG.



Comune di Modena

**Codice nucleo: 214\_60**

## LOCALIZZAZIONE

*Indirizzo:* STRADELLO DEGLI ORSI

*Numero civico:* 25

*Riferimenti catastali:* Foglio: 214

*Mappale:* 469

## FUNZIONI

- |   |  |   |   |
|---|--|---|---|
| <input checked="" type="checkbox"/> Residenza   | <input checked="" type="checkbox"/> Deposito | <input type="checkbox"/> Allevamento      | <input type="checkbox"/> Centro Aziendale           |
| <input type="checkbox"/> Serra/vivaio           | <input type="checkbox"/> Agriturismo         | <input type="checkbox"/> Maneggio         | <input type="checkbox"/> Impianto di trasformazione |
| <input type="checkbox"/> Altre attività econom. | <input type="checkbox"/> Fattoria didattica  | <input type="checkbox"/> Imp. tecnologico | <input type="checkbox"/> Attività agricola residua  |

*Note:*

## DESCRIZIONE DELL'IMPIANTO INSEDIATIVO

**Impianto storico**

*Numero edifici:* 4

*Numero edifici oggetto di indagine:* 1

- ☐ Vincolo Monumentale D.Lgs. 42/2004
- ☐ Vincolo Giardino di notevole interesse
- ☒ Presenza di edifici estranei all'impianto -

*Assetto morfologico:* cortile

*Elementi componenti presenti:*

- |   |   |  |  |
|---|---|--|--|
| <input type="checkbox"/> recinzione     | <input type="checkbox"/> manufatto funzionale | <input checked="" type="checkbox"/> albero singolo | <input checked="" type="checkbox"/> alberatura a macchia |
| <input type="checkbox"/> pavimentazione | <input checked="" type="checkbox"/> siepe     | <input type="checkbox"/> alberatura a filare       | <input type="checkbox"/> altro                           |

*Note elementi:*

## RELAZIONI CON IL CONTESTO TERRITORIALE

*Tipo di accesso:* ☐ accesso indiretto ☒ accesso diretto da viabilità ☐ accesso tramite stradello

*Contesto paesaggistico:*

- |   |  |
|---|--|
| <input type="checkbox"/> appartenenza ad agglomerato rurale | <input type="checkbox"/> prossimità a territorio urbanizzato     |
| <input checked="" type="checkbox"/> insediamento isolato    | <input checked="" type="checkbox"/> prossimità ad infrastrutture |
| <input type="checkbox"/> prossimità ad area produttiva      | <input type="checkbox"/> prossimità a corso d'acqua              |

*Criticità ambientali:* fonti esterne  
(tangenziale 140 m)

## NOTE

**SCHEDA ANALITICA EDIFICIO**

**N. 3586**

Codice nucleo: 214\_60

Codice edificio: 24988

**LOCALIZZAZIONE**

Indirizzo: STRADELLO DEGLI ORSI

civico: 25

Riferimenti catastali 2019

Foglio: 214 Mappale: 470

Quartiere: 4 - S.FAUSTINO - MADONNINA - QUATTRO VILLE

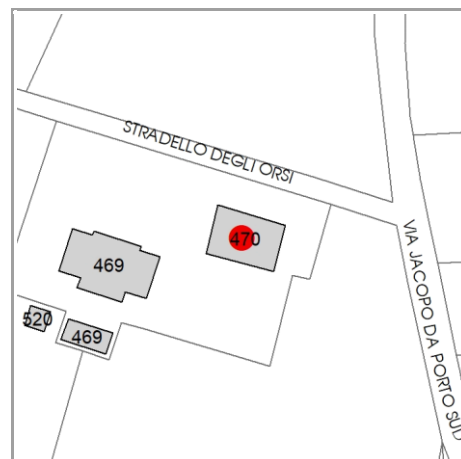
**FUNZIONE**

Funzione principale: deposito

Funzione secondaria ---

Stato di utilizzazione: in uso

☐ Edificio produttivo agricolo dismesso



**CARATTERISTICHE DELL'EDIFICIO**

Numero di piani: 2

Numero di alloggi: 0

Superficie abitazione (mq): 0

Superficie altre funzioni (mq): 400

Epoca di costruzione: dal 1801 al 1900

Tipologia edilizia storica: **stalla e fienile**

☒ Coerenza con l'impianto storico originario

Integrità tipologica: alterata

Tipo di alterazione: alterazione dell'involucro

Stato di conservazione: scarso

Vincolo Monumentale D.Lgs. 42/2004: non presente

**VALUTAZIONE**

☐ Valore Storico Architettonico

☒ Valore Storico Culturale Testimoniale

☐ Valore Storico Culturale Testimoniale - Edilizia Minore

**NOTE**

## DOCUMENTAZIONE FOTOGRAFICA

Foto censimento 1985/1987



Foto censimento 2017/2020



# CENSIMENTO PATRIMONIO EDILIZIO 2021

## TERRITORIO RURALE

N° IDENTIFICATIVO SCHEDA: 3587

Codice nucleo: 214\_66

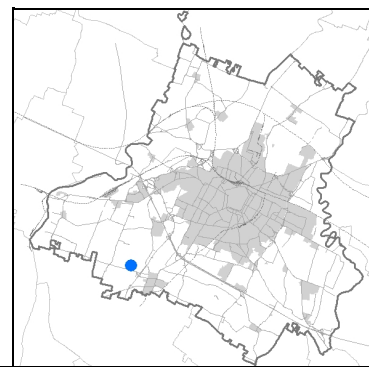


Foto aerea 2019 - C.G.R. s.p.a. Parma scala 1:5000


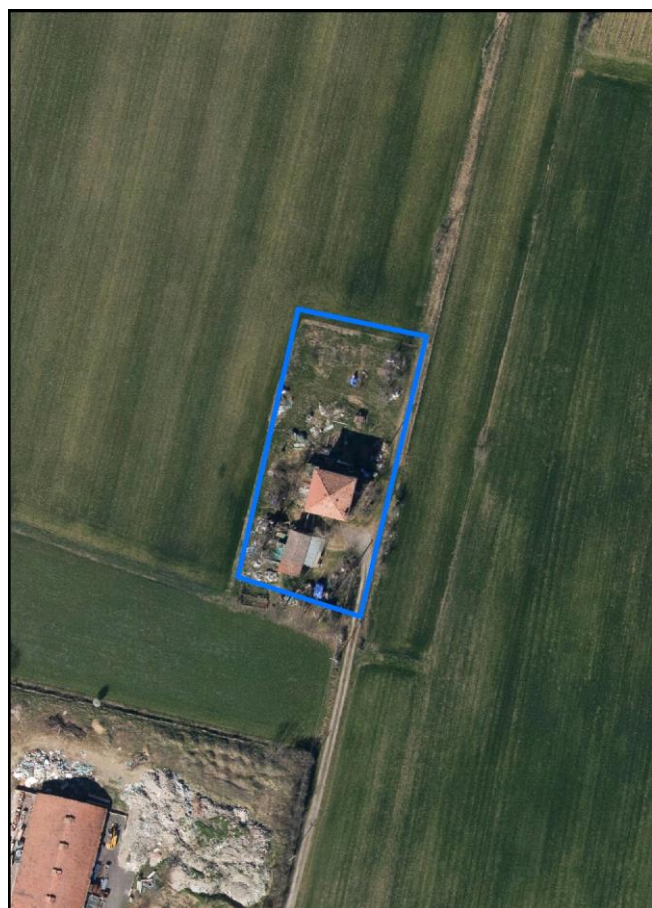
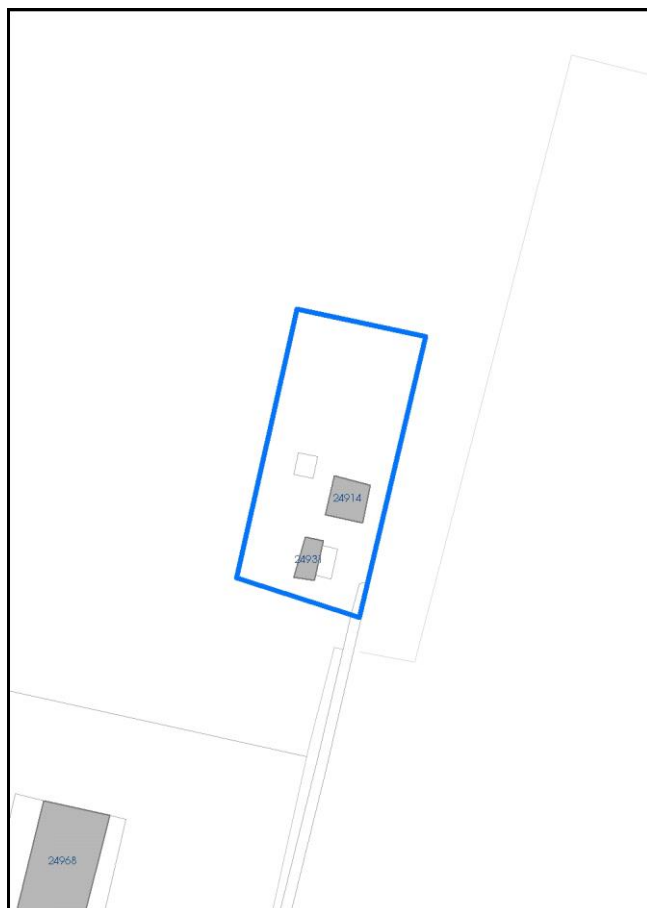


Foto aerea 2019 scala 1:2000



Estratto di mappa 2019 scala 1:2000



La perimetrazione del nucleo soprariportata è ai soli fini indicativi e non ha alcuna ricaduta normativa sulla base della disciplina di PUG.

Comune di Modena

**Codice nucleo: 214\_66**

## LOCALIZZAZIONE

*Indirizzo:* STRADA CUCCHIARA

*Numero civico:* 70

*Riferimenti catastali:* Foglio: 214

*Mappale:* 126

## FUNZIONI

- |   |  |   |   |
|---|--|---|---|
| <input checked="" type="checkbox"/> Residenza   | <input checked="" type="checkbox"/> Deposito | <input type="checkbox"/> Allevamento      | <input type="checkbox"/> Centro Aziendale           |
| <input type="checkbox"/> Serra/vivaio           | <input type="checkbox"/> Agriturismo         | <input type="checkbox"/> Maneggio         | <input type="checkbox"/> Impianto di trasformazione |
| <input type="checkbox"/> Altre attività econom. | <input type="checkbox"/> Fattoria didattica  | <input type="checkbox"/> Imp. tecnologico | <input type="checkbox"/> Attività agricola residua  |

*Note:*

## DESCRIZIONE DELL'IMPIANTO INSEDIATIVO

**Impianto storico**

*Numero edifici:* 2

*Numero edifici oggetto di indagine:* 2

- ☐ Vincolo Monumentale D.Lgs. 42/2004
- ☐ Vincolo Giardino di notevole interesse
- ☒ Presenza di edifici estranei all'impianto - strutture precarie non censite

*Assetto morfologico:* corte aperta

*Elementi componenti presenti:*

- |   |   |  |  |
|---|---|--|--|
| <input type="checkbox"/> recinzione     | <input type="checkbox"/> manufatto funzionale | <input type="checkbox"/> albero singolo      | <input checked="" type="checkbox"/> alberatura a macchia |
| <input type="checkbox"/> pavimentazione | <input type="checkbox"/> siepe                | <input type="checkbox"/> alberatura a filare | <input type="checkbox"/> altro                           |

*Note elementi:*

## RELAZIONI CON IL CONTESTO TERRITORIALE

*Tipo di accesso:* ☐ accesso indiretto ☐ accesso diretto da viabilità ☒ accesso tramite stradello

*Contesto paesaggistico:*

- |   |  |
|---|--|
| <input type="checkbox"/> appartenenza ad agglomerato rurale | <input type="checkbox"/> prossimità a territorio urbanizzato |
| <input checked="" type="checkbox"/> insediamento isolato    | <input type="checkbox"/> prossimità ad infrastrutture        |
| <input type="checkbox"/> prossimità ad area produttiva      | <input type="checkbox"/> prossimità a corso d'acqua          |

*Criticità ambientali:* assenti

## NOTE

**SCHEDA ANALITICA EDIFICIO**

**N. 3587**

Codice nucleo: 214\_66

Codice edificio: 24914

**LOCALIZZAZIONE**

Indirizzo: STRADA CUCCHIARA

civico: 70

Riferimenti catastali 2019

Foglio: 214 Mappale: 126

Quartiere: 4 - S.FAUSTINO - MADONNINA - QUATTRO VILLE

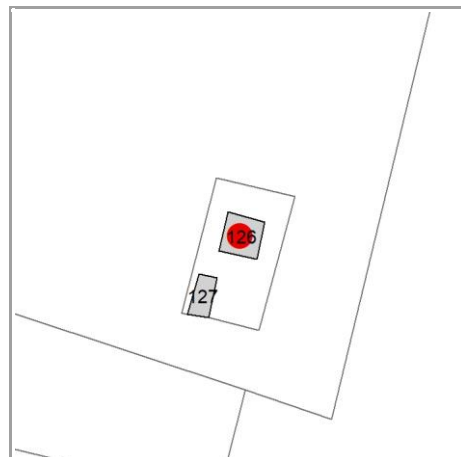
**FUNZIONE**

Funzione principale: residenza

Funzione secondaria deposito

Stato di utilizzazione: in uso

☐ Edificio produttivo agricolo dismesso



**CARATTERISTICHE DELL'EDIFICIO**

Numero di piani: 2

Numero di alloggi: 1

Superficie abitazione (mq): 120

Superficie altre funzioni (mq): 80

Epoca di costruzione: dal 1901 al 1945

Tipologia edilizia storica: **edificio a blocco**

☒ Coerenza con l'impianto storico originario

Integrità tipologica: alterata

Tipo di alterazione: corpo annesso precario

Stato di conservazione: medio

Vincolo Monumentale D.Lgs. 42/2004: non presente

**VALUTAZIONE**

☐ Valore Storico Architettonico

☒ Valore Storico Culturale Testimoniale

☐ Valore Storico Culturale Testimoniale - Edilizia Minore

**NOTE**



## DOCUMENTAZIONE FOTOGRAFICA

Foto censimento 1985/1987



Foto censimento 2017/2020

# CENSIMENTO PATRIMONIO EDILIZIO 2021

## TERRITORIO RURALE

N° IDENTIFICATIVO SCHEDA: 3588

Codice nucleo: 214\_66

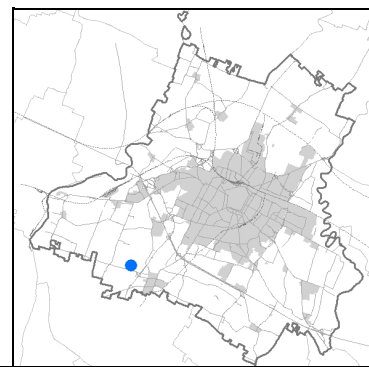


Foto aerea 2019 - C.G.R. s.p.a. Parma scala 1:5000


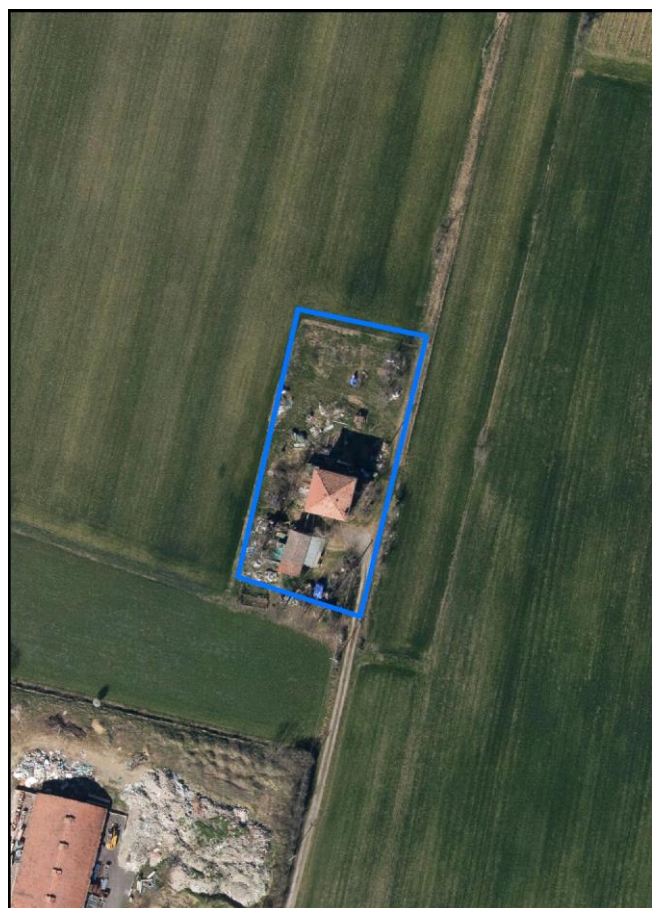
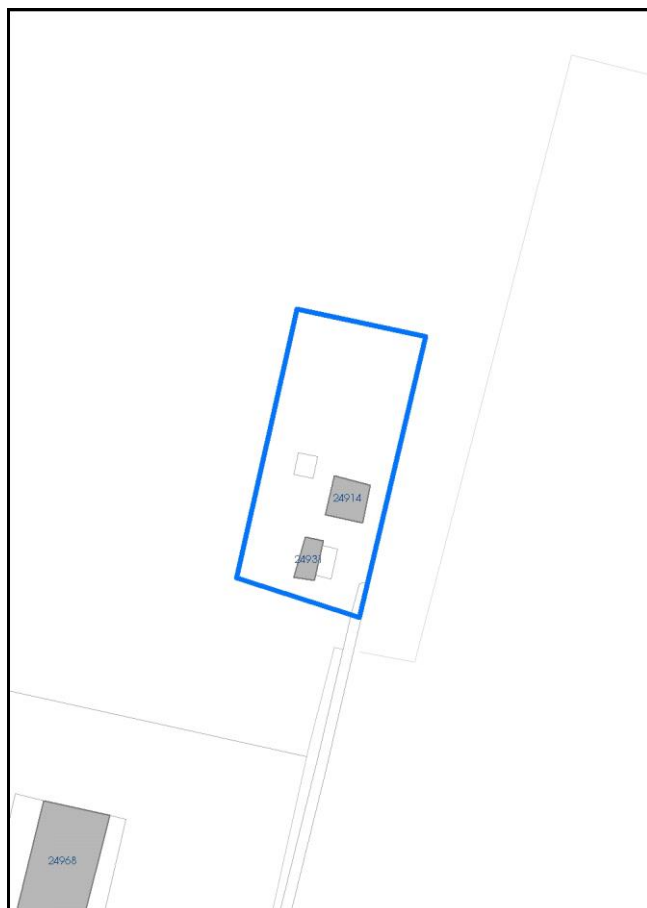


Foto aerea 2019 scala 1:2000



Estratto di mappa 2019 scala 1:2000



La perimetrazione del nucleo soprariportata è ai soli fini indicativi e non ha alcuna ricaduta normativa sulla base della disciplina di PUG.

Comune di Modena

**Codice nucleo: 214\_66**

## LOCALIZZAZIONE

Indirizzo: STRADA CUCCHIARA

Numero civico: 70

Riferimenti catastali: Foglio: 214

Mappale: 126

## FUNZIONI

- |   |  |   |   |
|---|--|---|---|
| <input checked="" type="checkbox"/> Residenza   | <input checked="" type="checkbox"/> Deposito | <input type="checkbox"/> Allevamento      | <input type="checkbox"/> Centro Aziendale           |
| <input type="checkbox"/> Serra/vivaio           | <input type="checkbox"/> Agriturismo         | <input type="checkbox"/> Maneggio         | <input type="checkbox"/> Impianto di trasformazione |
| <input type="checkbox"/> Altre attività econom. | <input type="checkbox"/> Fattoria didattica  | <input type="checkbox"/> Imp. tecnologico | <input type="checkbox"/> Attività agricola residua  |

Note:

## DESCRIZIONE DELL'IMPIANTO INSEDIATIVO

Impianto storico

Numero edifici: 2

Numero edifici oggetto di indagine: 2

- ☐ Vincolo Monumentale D.Lgs. 42/2004
- ☐ Vincolo Giardino di notevole interesse
- ☒ Presenza di edifici estranei all'impianto - strutture precarie non censite

Assetto morfologico: corte aperta

Elementi componenti presenti:

- |   |   |  |  |
|---|---|--|--|
| <input type="checkbox"/> recinzione     | <input type="checkbox"/> manufatto funzionale | <input type="checkbox"/> albero singolo      | <input checked="" type="checkbox"/> alberatura a macchia |
| <input type="checkbox"/> pavimentazione | <input type="checkbox"/> siepe                | <input type="checkbox"/> alberatura a filare | <input type="checkbox"/> altro                           |

Note elementi:

## RELAZIONI CON IL CONTESTO TERRITORIALE

Tipo di accesso: ☐ accesso indiretto ☐ accesso diretto da viabilità ☒ accesso tramite stradello

Contesto paesaggistico:

- |   |  |
|---|--|
| <input type="checkbox"/> appartenenza ad agglomerato rurale | <input type="checkbox"/> prossimità a territorio urbanizzato |
| <input checked="" type="checkbox"/> insediamento isolato    | <input type="checkbox"/> prossimità ad infrastrutture        |
| <input type="checkbox"/> prossimità ad area produttiva      | <input type="checkbox"/> prossimità a corso d'acqua          |

Criticità ambientali: assenti

## NOTE



**SCHEDA ANALITICA EDIFICIO**

**N. 3588**

Codice nucleo: 214\_66

Codice edificio: 24931

**LOCALIZZAZIONE**

Indirizzo: STRADA CUCCHIARA

civico: 70

Riferimenti catastali 2019

Foglio: 214 Mappale: 127

Quartiere: 4 - S.FAUSTINO - MADONNINA - QUATTRO VILLE

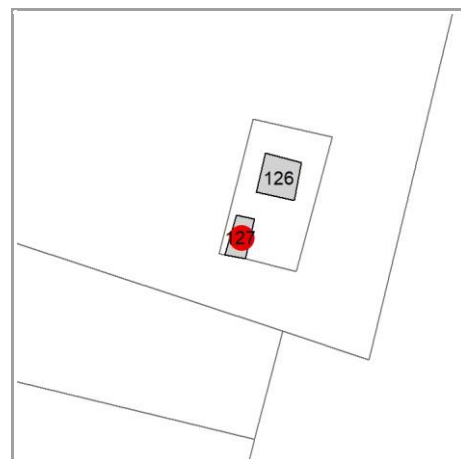
**FUNZIONE**

Funzione principale: deposito

Funzione secondaria ---

Stato di utilizzazione: in uso

☐ Edificio produttivo agricolo dismesso



**CARATTERISTICHE DELL'EDIFICIO**

Numero di piani: 1

Numero di alloggi: 0

Superficie abitazione (mq): 0

Superficie altre funzioni (mq): 50

Epoca di costruzione: dal 1901 al 1945

Tipologia edilizia storica: **bassocomodo**

☒ Coerenza con l'impianto storico originario

Integrità tipologica: alterata

Tipo di alterazione: corpo annesso precario

Stato di conservazione: scarso

Vincolo Monumentale D.Lgs. 42/2004: non presente

**VALUTAZIONE**

☐ Valore Storico Architettonico

☒ Valore Storico Culturale Testimoniale

☐ Valore Storico Culturale Testimoniale - Edilizia Minore

**NOTE**

## DOCUMENTAZIONE FOTOGRAFICA

Foto censimento 1985/1987



Foto censimento 2017/2020

# CENSIMENTO PATRIMONIO EDILIZIO 2021 TERRITORIO RURALE

N° IDENTIFICATIVO SCHEDA: 3589

Codice nucleo: 214\_296d

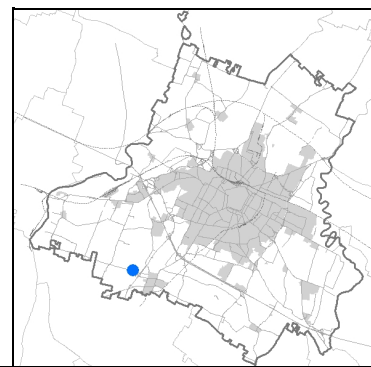


Foto aerea 2019 - C.G.R. s.p.a. Parma scala 1:5000


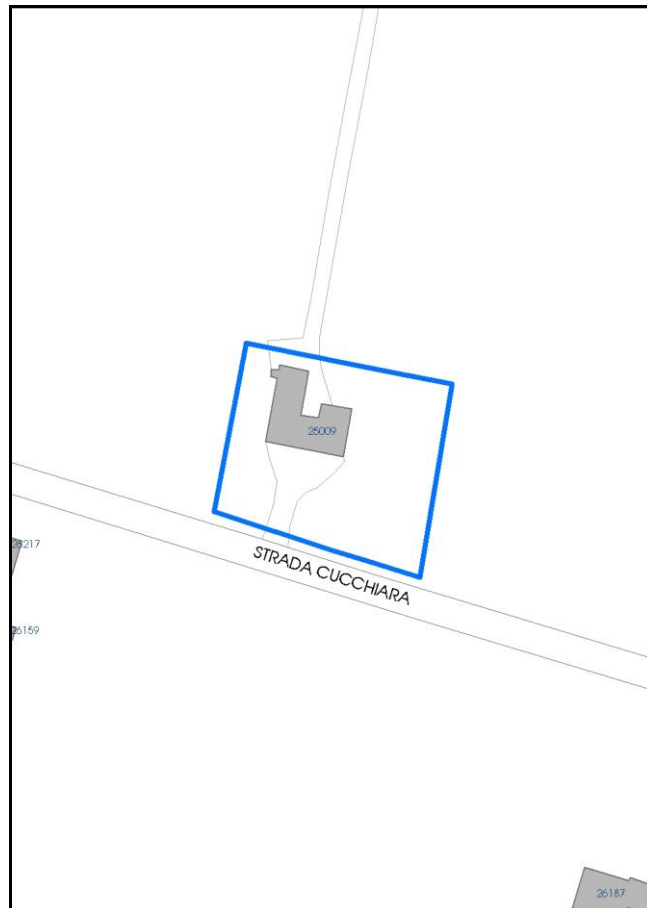


Foto aerea 2019 scala 1:2000



Estratto di mappa 2019 scala 1:2000



La perimetrazione del nucleo soprariportata è ai soli fini indicativi e non ha alcuna ricaduta normativa sulla base della disciplina di PUG.



Comune di Modena

**Codice nucleo: 214\_296d**

nucleo non recuperato

## LOCALIZZAZIONE

*Indirizzo:* STRADA CUCCHIARA

*Numero civico:* 56

*Riferimenti catastali:* Foglio: 214

*Mappale:* 135

## FUNZIONI

- |   |   |   |   |
|---|---|---|---|
| <input checked="" type="checkbox"/> Residenza   | <input type="checkbox"/> Deposito           | <input type="checkbox"/> Allevamento      | <input type="checkbox"/> Centro Aziendale           |
| <input type="checkbox"/> Serra/vivaio           | <input type="checkbox"/> Agriturismo        | <input type="checkbox"/> Maneggio         | <input type="checkbox"/> Impianto di trasformazione |
| <input type="checkbox"/> Altre attività econom. | <input type="checkbox"/> Fattoria didattica | <input type="checkbox"/> Imp. tecnologico | <input type="checkbox"/> Attività agricola residua  |

*Note:*

## DESCRIZIONE DELL'IMPIANTO INSEDIATIVO

**Impianto storico**

*Numero edifici:* 1

*Numero edifici oggetto di indagine:* 1

- ☐ Vincolo Monumentale D.Lgs. 42/2004
- ☐ Vincolo Giardino di notevole interesse
- ☐ Presenza di edifici estranei all'impianto - presenza di strutture non censite

*Assetto morfologico:* cortile

*Elementi componenti presenti:*

- |   |   |   |  |
|---|---|---|--|
| <input type="checkbox"/> recinzione     | <input type="checkbox"/> manufatto funzionale | <input type="checkbox"/> albero singolo                 | <input checked="" type="checkbox"/> alberatura a macchia |
| <input type="checkbox"/> pavimentazione | <input checked="" type="checkbox"/> siepe     | <input checked="" type="checkbox"/> alberatura a filare | <input type="checkbox"/> altro                           |

*Note elementi:*

## RELAZIONI CON IL CONTESTO TERRITORIALE

*Tipo di accesso:* ☐ accesso indiretto ☐ accesso diretto da viabilità ☐ accesso tramite stradello

*Contesto paesaggistico:*

- |  |  |
|--|--|
| <input checked="" type="checkbox"/> appartenenza ad agglomerato rurale | <input type="checkbox"/> prossimità a territorio urbanizzato     |
| <input type="checkbox"/> insediamento isolato                          | <input checked="" type="checkbox"/> prossimità ad infrastrutture |
| <input type="checkbox"/> prossimità ad area produttiva                 | <input type="checkbox"/> prossimità a corso d'acqua              |

*Criticità ambientali:* assenti

## NOTE

**SCHEDA ANALITICA EDIFICIO**

**N. 3589**

Codice nucleo: 214\_296d

Codice edificio: 25009

**LOCALIZZAZIONE**

Indirizzo: STRADA CUCCHIARA

civico: 56

Riferimenti catastali 2019

Foglio: 214 Mappale: 135

Quartiere: 4 - S.FAUSTINO - MADONNINA - QUATTRO VILLE

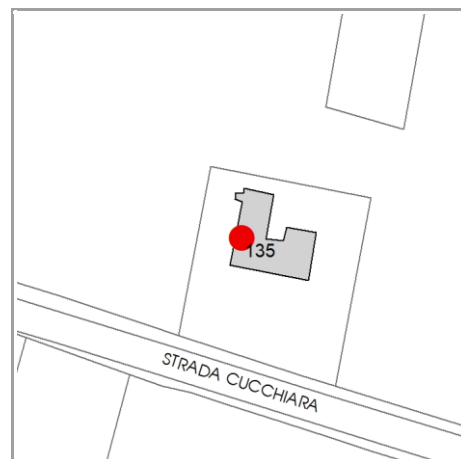
**FUNZIONE**

Funzione principale: residenza

Funzione secondaria deposito

Stato di utilizzazione: in uso

☐ Edificio produttivo agricolo dismesso



**CARATTERISTICHE DELL'EDIFICIO**

Numero di piani:

Numero di alloggi: 1

Superficie abitazione (mq): 0

Superficie altre funzioni (mq): 0

Epoca di costruzione: dal 1801 al 1900

Tipologia edilizia storica: **edificio a porta morta**

☒ Coerenza con l'impianto storico originario

Integrità tipologica:

Tipo di alterazione: ---

Stato di conservazione: scarso

Vincolo Monumentale D.Lgs. 42/2004: non presente

**VALUTAZIONE**

☐ Valore Storico Architettonico

☒ Valore Storico Culturale Testimoniale

☐ Valore Storico Culturale Testimoniale - Edilizia Minore

**NOTE**

## DOCUMENTAZIONE FOTOGRAFICA

Foto censimento 1985/1987



Foto censimento 2017/2020



# CENSIMENTO PATRIMONIO EDILIZIO 2021

## TERRITORIO RURALE

N° IDENTIFICATIVO SCHEDA: 3590

Codice nucleo: 214\_781

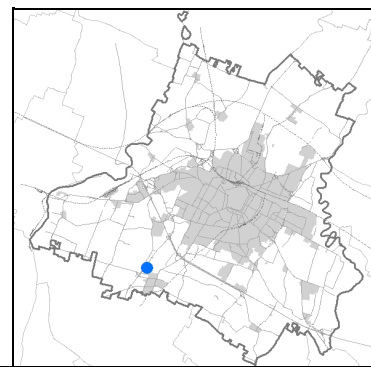
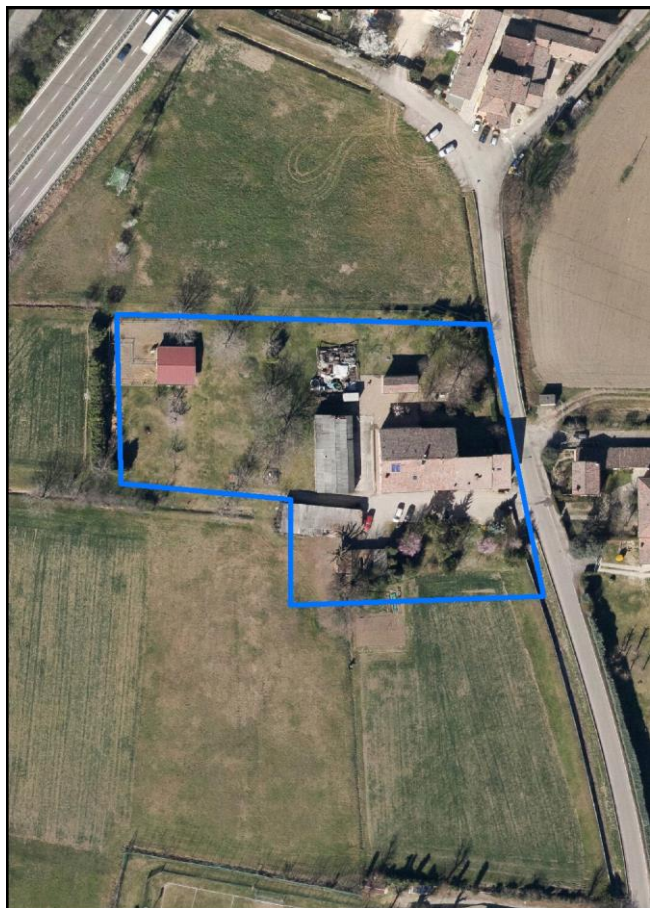


Foto aerea 2019 - C.G.R. s.p.a. Parma scala 1:5000



Foto aerea 2019 scala 1:2000



Estratto di mappa 2019 scala 1:2000



La perimetrazione del nucleo soprariportata è ai soli fini indicativi e non ha alcuna ricaduta normativa sulla base della disciplina di PUG.

Comune di Modena

**Codice nucleo: 214\_781**

## LOCALIZZAZIONE

*Indirizzo:* VIA JACOPO DA PORTO SUD

*Numero civico:* 474

*Riferimenti catastali:* Foglio: 214

*Mappale:* 442

## FUNZIONI

- |   |  |   |   |
|---|--|---|---|
| <input checked="" type="checkbox"/> Residenza   | <input checked="" type="checkbox"/> Deposito | <input checked="" type="checkbox"/> Allevamento | <input type="checkbox"/> Centro Aziendale           |
| <input type="checkbox"/> Serra/vivaio           | <input type="checkbox"/> Agriturismo         | <input type="checkbox"/> Maneggio               | <input type="checkbox"/> Impianto di trasformazione |
| <input type="checkbox"/> Altre attività econom. | <input type="checkbox"/> Fattoria didattica  | <input type="checkbox"/> Imp. tecnologico       | <input type="checkbox"/> Attività agricola residua  |

*Note:* allevamento equidi. il nucleo e' sede legale di az. agr.

## DESCRIZIONE DELL'IMPIANTO INSEDIATIVO

**Impianto storico**

*Numero edifici:* 7

*Numero edifici oggetto di indagine:* 1

- ☐ Vincolo Monumentale D.Lgs. 42/2004
- ☐ Vincolo Giardino di notevole interesse
- ☒ Presenza di edifici estranei all'impianto -

*Assetto morfologico:* disposizione libera

*Elementi componenti presenti:*

- |  |   |   |  |
|--|---|---|--|
| <input checked="" type="checkbox"/> recinzione     | <input type="checkbox"/> manufatto funzionale | <input checked="" type="checkbox"/> albero singolo      | <input checked="" type="checkbox"/> alberatura a macchia |
| <input checked="" type="checkbox"/> pavimentazione | <input type="checkbox"/> siepe                | <input checked="" type="checkbox"/> alberatura a filare | <input type="checkbox"/> altro                           |

*Note elementi:*

## RELAZIONI CON IL CONTESTO TERRITORIALE

*Tipo di accesso:* ☐ accesso indiretto ☒ accesso diretto da viabilità ☐ accesso tramite stradello

*Contesto paesaggistico:*

- |  |  |
|--|--|
| <input checked="" type="checkbox"/> appartenenza ad agglomerato rurale | <input type="checkbox"/> prossimità a territorio urbanizzato     |
| <input type="checkbox"/> insediamento isolato                          | <input checked="" type="checkbox"/> prossimità ad infrastrutture |
| <input type="checkbox"/> prossimità ad area produttiva                 | <input type="checkbox"/> prossimità a corso d'acqua              |

*Criticità ambientali:* fonti esterne  
(tangenziale 50 m)

## NOTE

**SCHEDA ANALITICA EDIFICIO**

**N. 3590**

Codice nucleo: 214\_781

Codice edificio: 24943

**LOCALIZZAZIONE**

Indirizzo: VIA JACOPO DA PORTO SUD

civico: 474

Riferimenti catastali 2019

Foglio: 214 Mappale: 152

Quartiere: 4 - S.FAUSTINO - MADONNINA - QUATTRO VILLE

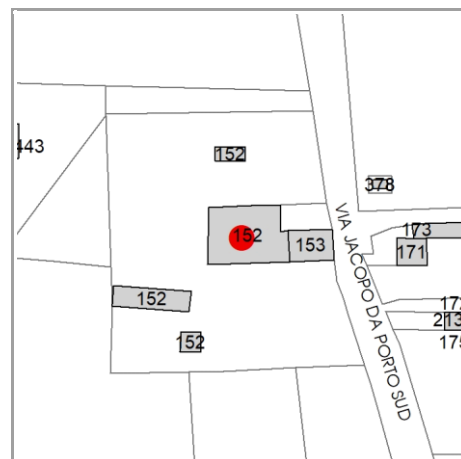
**FUNZIONE**

Funzione principale: residenza

Funzione secondaria ---

Stato di utilizzazione: in uso

☐ Edificio produttivo agricolo dismesso



**CARATTERISTICHE DELL'EDIFICIO**

Numero di piani: 2

Numero di alloggi: 2

Superficie abitazione (mq): 540

Superficie altre funzioni (mq): 0

Epoca di costruzione: dal 1801 al 1900

Tipologia edilizia storica: **edificio a porta morta**

☒ Coerenza con l'impianto storico originario

Integrità tipologica: alterata

Tipo di alterazione: ampliamento

Stato di conservazione: buono

Vincolo Monumentale D.Lgs. 42/2004: non presente

**VALUTAZIONE**

☐ Valore Storico Architettonico

☒ Valore Storico Culturale Testimoniale

☐ Valore Storico Culturale Testimoniale - Edilizia Minore

**NOTE**



## DOCUMENTAZIONE FOTOGRAFICA

Foto censimento 1985/1987



Foto censimento 2017/2020

# CENSIMENTO PATRIMONIO EDILIZIO 2021

## TERRITORIO RURALE

N° IDENTIFICATIVO SCHEDA: 3591

Codice nucleo: 214\_158dr

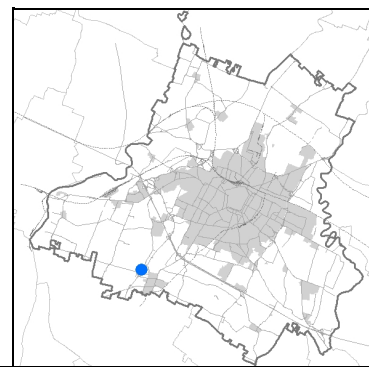


Foto aerea 2019 - C.G.R. s.p.a. Parma scala 1:5000

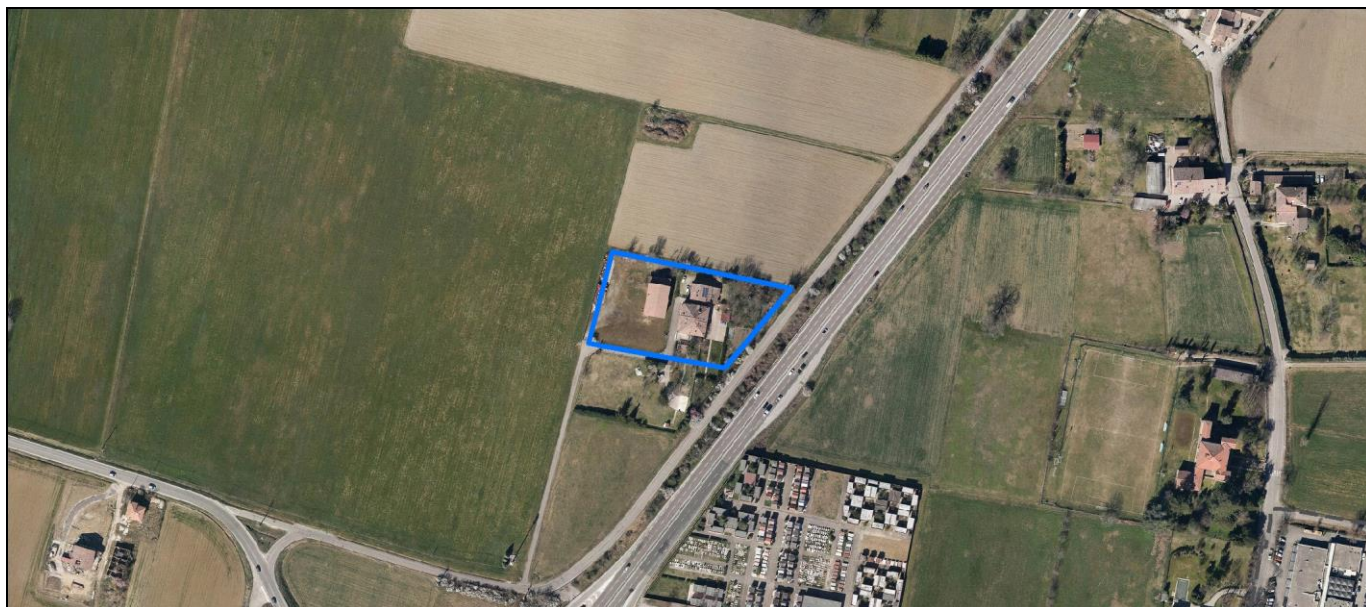
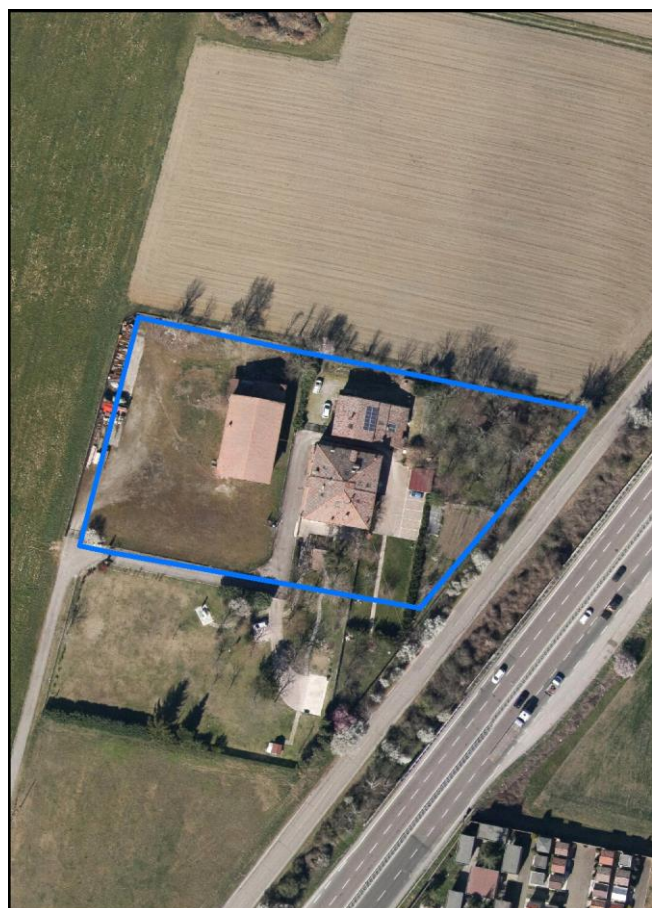
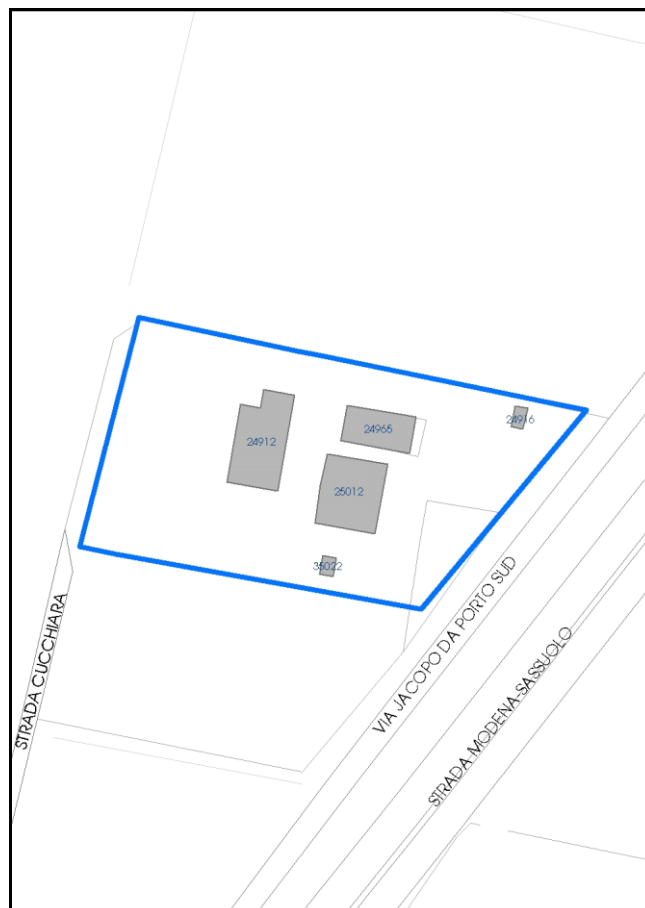


Foto aerea 2019 scala 1:2000



Estratto di mappa 2019 scala 1:2000



La perimetrazione del nucleo soprariportata è ai soli fini indicativi e non ha alcuna ricaduta normativa sulla base della disciplina di PUG.

Comune di Modena

**Codice nucleo: 214\_158dr**

nucleo recuperato

## LOCALIZZAZIONE

*Indirizzo:* STRADA CUCCHIARA

*Numero civico:* 32

*Riferimenti catastali:* Foglio: 214

*Mappale:* 158

## FUNZIONI

- |  |   |   |   |
|--|---|---|---|
| <input checked="" type="checkbox"/> Residenza    | <input type="checkbox"/> Deposito               | <input type="checkbox"/> Allevamento      | <input type="checkbox"/> Centro Aziendale           |
| <input checked="" type="checkbox"/> Serra/vivaio | <input checked="" type="checkbox"/> Agriturismo | <input type="checkbox"/> Maneggio         | <input type="checkbox"/> Impianto di trasformazione |
| <input type="checkbox"/> Altre attività econom.  | <input type="checkbox"/> Fattoria didattica     | <input type="checkbox"/> Imp. tecnologico | <input type="checkbox"/> Attività agricola residua  |

*Note:*

## DESCRIZIONE DELL'IMPIANTO INSEDIATIVO

**Impianto storico**

*Numero edifici:* 5

*Numero edifici oggetto di indagine:* 2

- ☐ Vincolo Monumentale D.Lgs. 42/2004
- ☐ Vincolo Giardino di notevole interesse
- ☐ Presenza di edifici estranei all'impianto -

*Assetto morfologico:* corte aperta

*Elementi componenti presenti:*

- |  |  |   |  |
|--|--|---|--|
| <input checked="" type="checkbox"/> recinzione     | <input checked="" type="checkbox"/> manufatto funzionale | <input type="checkbox"/> albero singolo                 | <input checked="" type="checkbox"/> alberatura a macchia |
| <input checked="" type="checkbox"/> pavimentazione | <input checked="" type="checkbox"/> siepe                | <input checked="" type="checkbox"/> alberatura a filare | <input type="checkbox"/> altro                           |

*Note elementi:*

## RELAZIONI CON IL CONTESTO TERRITORIALE

*Tipo di accesso:* ☐ accesso indiretto ☐ accesso diretto da viabilità ☒ accesso tramite stradello

*Contesto paesaggistico:*

- |   |  |
|---|--|
| <input type="checkbox"/> appartenenza ad agglomerato rurale | <input type="checkbox"/> prossimità a territorio urbanizzato     |
| <input checked="" type="checkbox"/> insediamento isolato    | <input checked="" type="checkbox"/> prossimità ad infrastrutture |
| <input type="checkbox"/> prossimità ad area produttiva      | <input type="checkbox"/> prossimità a corso d'acqua              |

*Criticità ambientali:* fonti esterne

(strada extraurbana principale 30 m)

## NOTE



**SCHEDA ANALITICA EDIFICIO**

**N. 3591**

Codice nucleo: 214\_158dr

Codice edificio: 24965

**LOCALIZZAZIONE**

Indirizzo: STRADA CUCCHIARA

civico: 32

Riferimenti catastali 2019

Foglio: 214 Mappale: 157

Quartiere: 4 - S.FAUSTINO - MADONNINA - QUATTRO VILLE

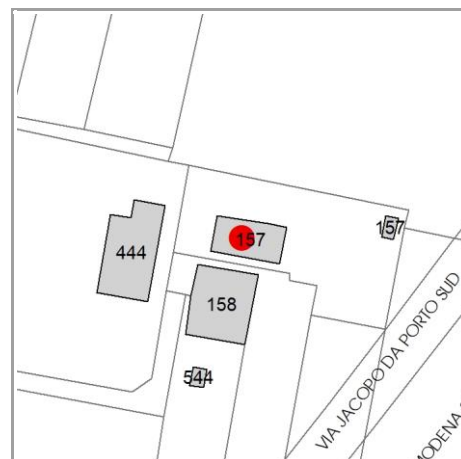
**FUNZIONE**

Funzione principale: residenza

Funzione secondaria ---

Stato di utilizzazione: in uso

☐ Edificio produttivo agricolo dismesso



**CARATTERISTICHE DELL'EDIFICIO**

Numero di piani: 2

Numero di alloggi: 1

Superficie abitazione (mq): 178

Superficie altre funzioni (mq): 0

Epoca di costruzione: dal 1901 al 1945

Tipologia edilizia storica: **casa colonica**

☒ Coerenza con l'impianto storico originario

Integrità tipologica: alterata

Tipo di alterazione: ampliamento

Stato di conservazione: buono

Vincolo Monumentale D.Lgs. 42/2004: non presente

**VALUTAZIONE**

☐ Valore Storico Architettonico

☒ Valore Storico Culturale Testimoniale

☐ Valore Storico Culturale Testimoniale - Edilizia Minore

**NOTE**

pannelli solari integrati nella copertura

## DOCUMENTAZIONE FOTOGRAFICA

Foto censimento 1985/1987



Foto censimento 2017/2020





# CENSIMENTO PATRIMONIO EDILIZIO 2021

## TERRITORIO RURALE

N° IDENTIFICATIVO SCHEDA: 3592

Codice nucleo: 214\_158dr

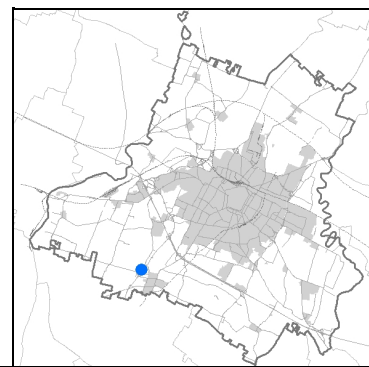


Foto aerea 2019 - C.G.R. s.p.a. Parma scala 1:5000

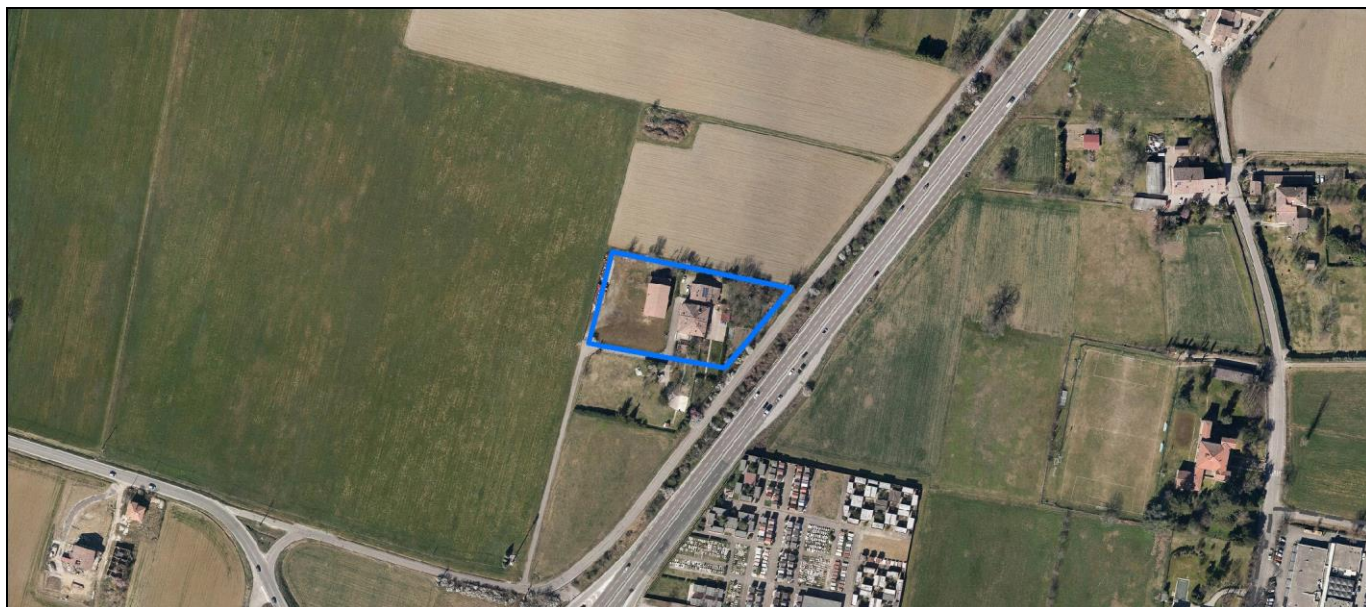
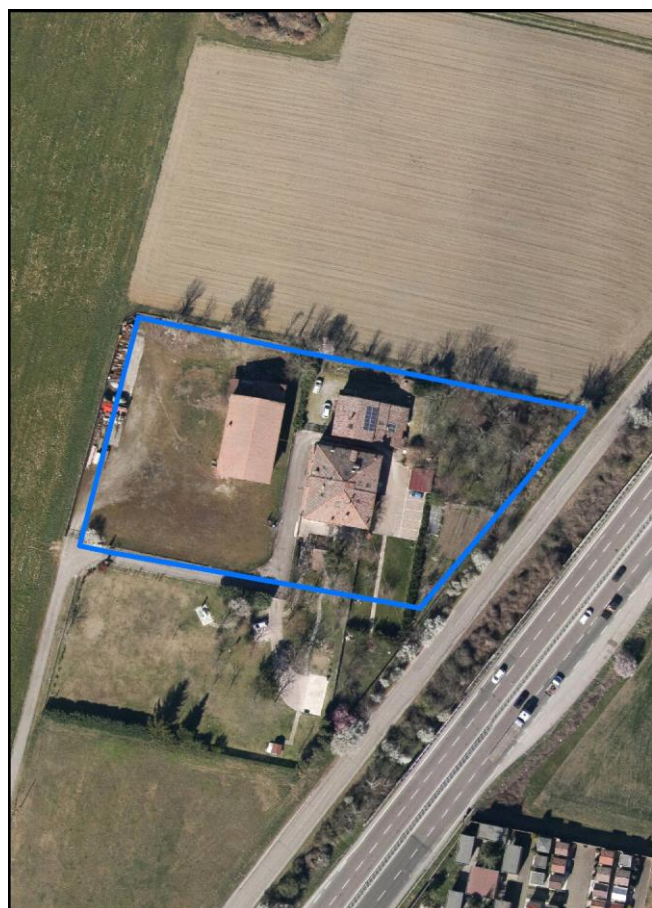
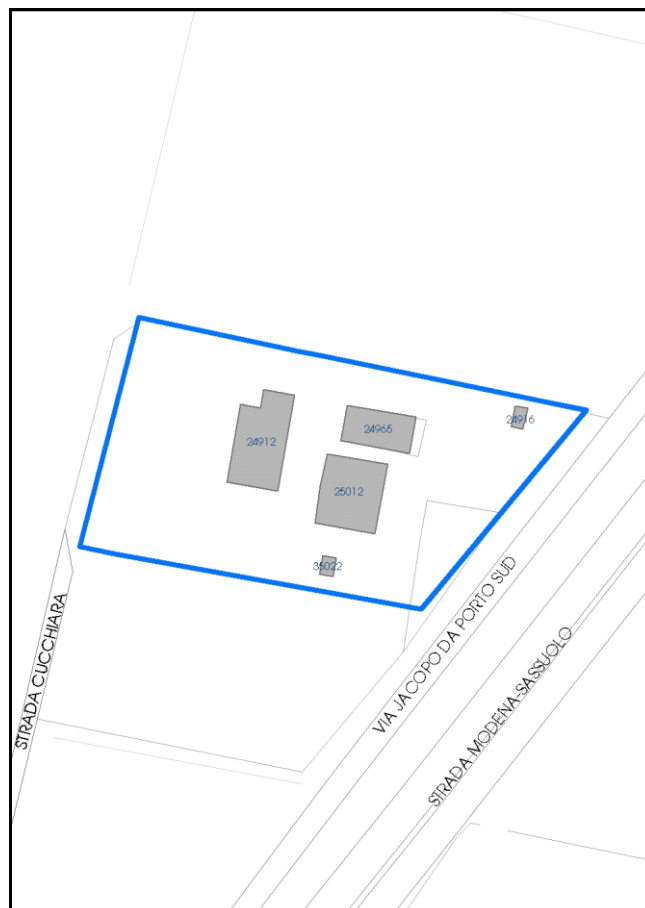


Foto aerea 2019 scala 1:2000



Estratto di mappa 2019 scala 1:2000



La perimetrazione del nucleo soprariportata è ai soli fini indicativi e non ha alcuna ricaduta normativa sulla base della disciplina di PUG.



Comune di Modena

**Codice nucleo: 214\_158dr**

nucleo recuperato

## LOCALIZZAZIONE

*Indirizzo:* STRADA CUCCHIARA

*Numero civico:* 32

*Riferimenti catastali:* Foglio: 214

*Mappale:* 158

## FUNZIONI

- |  |   |   |   |
|--|---|---|---|
| <input checked="" type="checkbox"/> Residenza    | <input type="checkbox"/> Deposito               | <input type="checkbox"/> Allevamento      | <input type="checkbox"/> Centro Aziendale           |
| <input checked="" type="checkbox"/> Serra/vivaio | <input checked="" type="checkbox"/> Agriturismo | <input type="checkbox"/> Maneggio         | <input type="checkbox"/> Impianto di trasformazione |
| <input type="checkbox"/> Altre attività econom.  | <input type="checkbox"/> Fattoria didattica     | <input type="checkbox"/> Imp. tecnologico | <input type="checkbox"/> Attività agricola residua  |

*Note:*

## DESCRIZIONE DELL'IMPIANTO INSEDIATIVO

**Impianto storico**

*Numero edifici:* 5

*Numero edifici oggetto di indagine:* 2

- ☐ Vincolo Monumentale D.Lgs. 42/2004
- ☐ Vincolo Giardino di notevole interesse
- ☐ Presenza di edifici estranei all'impianto -

*Assetto morfologico:* corte aperta

*Elementi componenti presenti:*

- |  |  |   |  |
|--|--|---|--|
| <input checked="" type="checkbox"/> recinzione     | <input checked="" type="checkbox"/> manufatto funzionale | <input type="checkbox"/> albero singolo                 | <input checked="" type="checkbox"/> alberatura a macchia |
| <input checked="" type="checkbox"/> pavimentazione | <input checked="" type="checkbox"/> siepe                | <input checked="" type="checkbox"/> alberatura a filare | <input type="checkbox"/> altro                           |

*Note elementi:*

## RELAZIONI CON IL CONTESTO TERRITORIALE

*Tipo di accesso:* ☐ accesso indiretto ☐ accesso diretto da viabilità ☒ accesso tramite stradello

*Contesto paesaggistico:*

- |   |  |
|---|--|
| <input type="checkbox"/> appartenenza ad agglomerato rurale | <input type="checkbox"/> prossimità a territorio urbanizzato     |
| <input checked="" type="checkbox"/> insediamento isolato    | <input checked="" type="checkbox"/> prossimità ad infrastrutture |
| <input type="checkbox"/> prossimità ad area produttiva      | <input type="checkbox"/> prossimità a corso d'acqua              |

*Criticità ambientali:* fonti esterne

(strada extraurbana principale 30 m)

## NOTE

**SCHEDA ANALITICA EDIFICIO**

**N. 3592**

Codice nucleo: 214\_158dr

Codice edificio: 25012

**LOCALIZZAZIONE**

Indirizzo: STRADA CUCCHIARA

civico: 32

Riferimenti catastali 2019

Foglio: 214 Mappale: 158

Quartiere: 4 - S.FAUSTINO - MADONNINA - QUATTRO VILLE

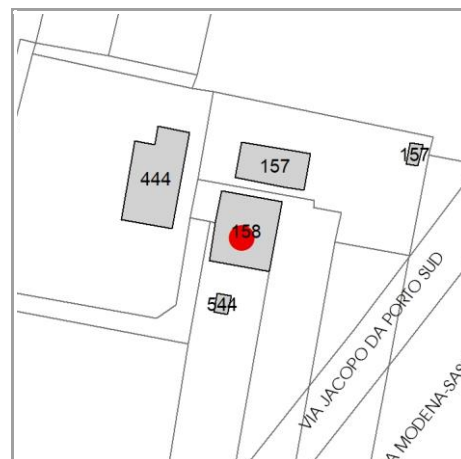
**FUNZIONE**

Funzione principale: agriturismo o B&B

Funzione secondaria ---

Stato di utilizzazione: in uso

☐ Edificio produttivo agricolo dismesso



**CARATTERISTICHE DELL'EDIFICIO**

Numero di piani: 2

Numero di alloggi: 3

Superficie abitazione (mq): 302

Superficie altre funzioni (mq): 0

Epoca di costruzione: fino al 1800

Tipologia edilizia storica: **casa padronale**

☒ Coerenza con l'impianto storico originario

Integrità tipologica: originaria

Tipo di alterazione: ---

Stato di conservazione: buono

Vincolo Monumentale D.Lgs. 42/2004: non presente

**VALUTAZIONE**

☐ Valore Storico Architettonico

☒ Valore Storico Culturale Testimoniale

☐ Valore Storico Culturale Testimoniale - Edilizia Minore

**NOTE**

## DOCUMENTAZIONE FOTOGRAFICA

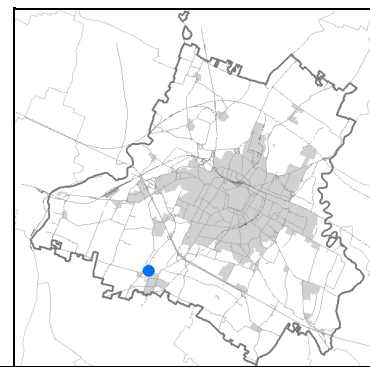
Foto censimento 1985/1987



Foto censimento 2017/2020







An aerial photograph of a suburban area. A blue rectangle highlights a house with a red roof, situated in a green field. To the left of the highlighted property is a multi-lane highway with several cars. Further left, there's a residential development with many small houses. To the right of the highlighted property, there are more green fields and some larger buildings, possibly commercial or industrial. The overall scene is a mix of residential and undeveloped land.

An aerial photograph of a residential property. A large, multi-story house with a prominent red-tiled roof and several gables is the central focus. The house is surrounded by lush green lawns and numerous trees. A blue rectangular boundary line is drawn around the property, extending from the street on the right to the edge of the wooded area on the left. To the left of the property is a large, open grassy field with white markings, likely a sports field. To the right is a paved road with a crosswalk. In the bottom right corner, there is a parking lot with several cars and a large, modern building with a flat roof. The overall scene is a mix of residential development and open green space.

maggio 2023

Comune di Modena

**Codice nucleo: 214\_924**

## LOCALIZZAZIONE

*Indirizzo:* VIA JACOPO DA PORTO SUD

*Numero civico:* 490

*Riferimenti catastali:* Foglio: 214

*Mappale:* 167

## FUNZIONI

- |   |  |   |   |
|---|--|---|---|
| <input type="checkbox"/> Residenza              | <input checked="" type="checkbox"/> Deposito | <input type="checkbox"/> Allevamento      | <input type="checkbox"/> Centro Aziendale           |
| <input type="checkbox"/> Serra/vivaio           | <input type="checkbox"/> Agriturismo         | <input type="checkbox"/> Maneggio         | <input type="checkbox"/> Impianto di trasformazione |
| <input type="checkbox"/> Altre attività econom. | <input type="checkbox"/> Fattoria didattica  | <input type="checkbox"/> Imp. tecnologico | <input type="checkbox"/> Attività agricola residua  |

*Note:* scuola elementare

## DESCRIZIONE DELL'IMPIANTO INSEDIATIVO

**Impianto storico**

*Numero edifici:* 3

*Numero edifici oggetto di indagine:* 2

- ☒ *Vincolo Monumentale D.Lgs. 42/2004* **S151**
- ☒ *Vincolo Giardino di notevole interesse* **ALB101**
- ☒ *Presenza di edifici estranei all'impianto* - strutture precarie non censite

*Assetto morfologico:* disposizione libera

*Elementi componenti presenti:*

- |  |   |  |  |
|--|---|--|--|
| <input checked="" type="checkbox"/> recinzione | <input type="checkbox"/> manufatto funzionale | <input checked="" type="checkbox"/> albero singolo | <input checked="" type="checkbox"/> alberatura a macchia |
| <input type="checkbox"/> pavimentazione        | <input type="checkbox"/> siepe                | <input type="checkbox"/> alberatura a filare       | <input type="checkbox"/> altro                           |

*Note elementi:*

albero di pregio e ingresso monumentale

## RELAZIONI CON IL CONTESTO TERRITORIALE

*Tipo di accesso:* ☐ accesso indiretto ☒ accesso diretto da viabilità ☐ accesso tramite stradello

*Contesto paesaggistico:*

- |  |   |
|--|---|
| <input checked="" type="checkbox"/> appartenenza ad agglomerato rurale | <input checked="" type="checkbox"/> prossimità a territorio urbanizzato |
| <input type="checkbox"/> insediamento isolato                          | <input checked="" type="checkbox"/> prossimità ad infrastrutture        |
| <input checked="" type="checkbox"/> prossimità ad area produttiva      | <input type="checkbox"/> prossimità a corso d'acqua                     |

*Criticità ambientali:* assenti

## NOTE

Vincolo Monumentale S151 "Villa Montecuccoli". Il giardino di notevole interesse occupa soo una parte del nucleo, a fianco del nucleo è presente un campo da calcio

**SCHEDA ANALITICA EDIFICIO**

**N. 3593**

Codice nucleo: 214\_924

Codice edificio: 24958

Villa Montecuccoli

**LOCALIZZAZIONE**

Indirizzo: VIA JACOPO DA PORTO SUD

civico: 490

Riferimenti catastali 2019

Foglio: 214 Mappale: 167

Quartiere: 4 - S.FAUSTINO - MADONNINA - QUATTRO VILLE

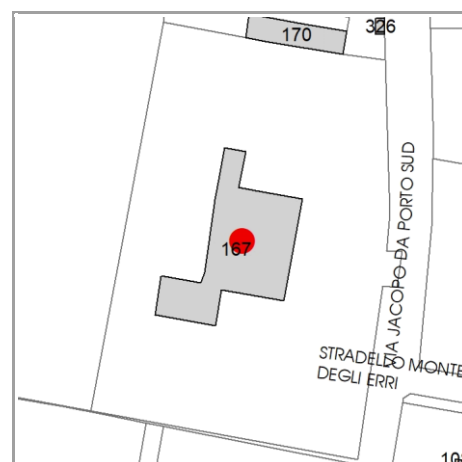
**FUNZIONE**

Funzione principale: scuola

Funzione secondaria ---

Stato di utilizzazione: non in uso

☐ Edificio produttivo agricolo dismesso



**CARATTERISTICHE DELL'EDIFICIO**

Numero di piani: 2

Numero di alloggi: 1

Superficie abitazione (mq): 0

Superficie altre funzioni (mq): 1600

Epoca di costruzione: dal 1801 al 1900

Tipologia edilizia storica: **casa padronale**

☒ Coerenza con l'impianto storico originario

Integrità tipologica: originaria

Tipo di alterazione: ---

Stato di conservazione: medio

Vincolo Monumentale D.Lgs. 42/2004: S151

**VALUTAZIONE**

☒ Valore Storico Architettonico

☐ Valore Storico Culturale Testimoniale

☐ Valore Storico Culturale Testimoniale - Edilizia Minore

**NOTE**





## DOCUMENTAZIONE FOTOGRAFICA

Foto censimento 1985/1987



Foto censimento 2017/2020





# CENSIMENTO PATRIMONIO EDILIZIO 2021 TERRITORIO RURALE

N° IDENTIFICATIVO SCHEDA: 3594

Codice nucleo: 214\_924

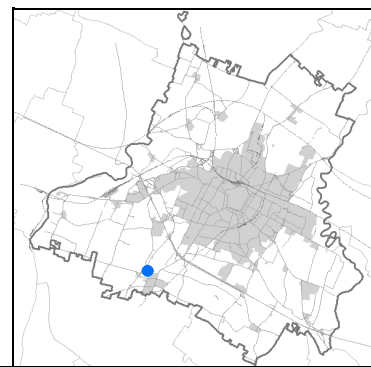


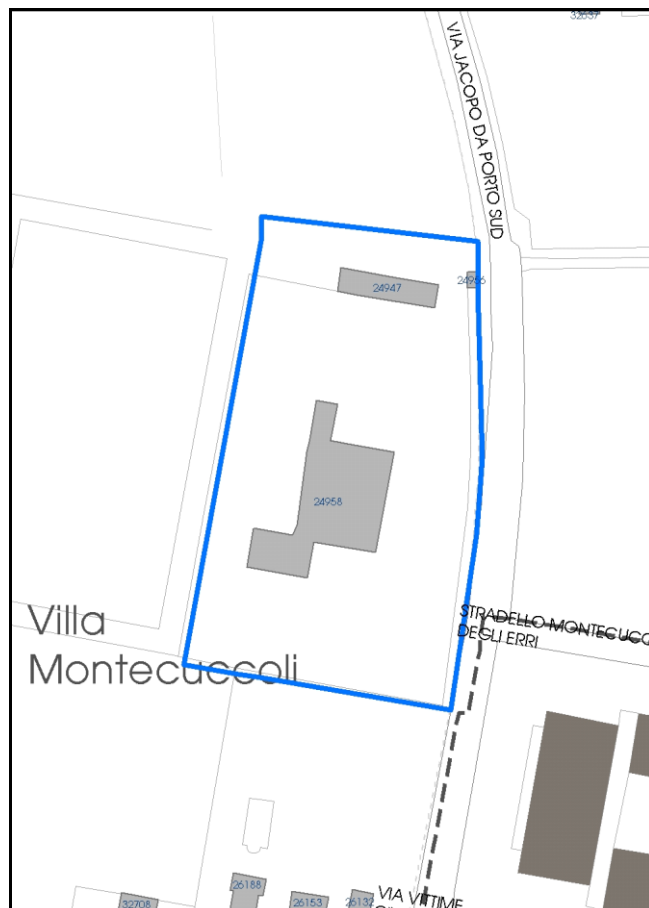
Foto aerea 2019 - C.G.R. s.p.a. Parma scala 1:5000



Foto aerea 2019 scala 1:2000



Estratto di mappa 2019 scala 1:2000



La perimetrazione del nucleo soprariportata è ai soli fini indicativi e non ha alcuna ricaduta normativa sulla base della disciplina di PUG.

Comune di Modena

**Codice nucleo: 214\_924**

## LOCALIZZAZIONE

Indirizzo: VIA JACOPO DA PORTO SUD

Numero civico: 490

Riferimenti catastali: Foglio: 214

Mappale: 167

## FUNZIONI

- |   |  |   |   |
|---|--|---|---|
| <input type="checkbox"/> Residenza              | <input checked="" type="checkbox"/> Deposito | <input type="checkbox"/> Allevamento      | <input type="checkbox"/> Centro Aziendale           |
| <input type="checkbox"/> Serra/vivaio           | <input type="checkbox"/> Agriturismo         | <input type="checkbox"/> Maneggio         | <input type="checkbox"/> Impianto di trasformazione |
| <input type="checkbox"/> Altre attività econom. | <input type="checkbox"/> Fattoria didattica  | <input type="checkbox"/> Imp. tecnologico | <input type="checkbox"/> Attività agricola residua  |

Note: scuola elementare

## DESCRIZIONE DELL'IMPIANTO INSEDIATIVO

Impianto storico

Numero edifici: 3

Numero edifici oggetto di indagine: 2

- ☒ Vincolo Monumentale D.Lgs. 42/2004 **S151**
- ☒ Vincolo Giardino di notevole interesse **ALB101**
- ☒ Presenza di edifici estranei all'impianto - strutture precarie non censite

Assetto morfologico: disposizione libera

Elementi componenti presenti:

- |  |   |  |  |
|--|---|--|--|
| <input checked="" type="checkbox"/> recinzione | <input type="checkbox"/> manufatto funzionale | <input checked="" type="checkbox"/> albero singolo | <input checked="" type="checkbox"/> alberatura a macchia |
| <input type="checkbox"/> pavimentazione        | <input type="checkbox"/> siepe                | <input type="checkbox"/> alberatura a filare       | <input type="checkbox"/> altro                           |

Note elementi:

albero di pregio e ingresso monumentale

## RELAZIONI CON IL CONTESTO TERRITORIALE

Tipo di accesso: ☐ accesso indiretto ☒ accesso diretto da viabilità ☐ accesso tramite stradello

Contesto paesaggistico:

- |  |   |
|--|---|
| <input checked="" type="checkbox"/> appartenenza ad agglomerato rurale | <input checked="" type="checkbox"/> prossimità a territorio urbanizzato |
| <input type="checkbox"/> insediamento isolato                          | <input checked="" type="checkbox"/> prossimità ad infrastrutture        |
| <input checked="" type="checkbox"/> prossimità ad area produttiva      | <input type="checkbox"/> prossimità a corso d'acqua                     |

Criticità ambientali: assenti

## NOTE

Vincolo Monumentale S151 "Villa Montecuccoli". Il giardino di notevole interesse occupa soo una parte del nucleo, a fianco del nucleo è presente un campo da calcio



**SCHEDA ANALITICA EDIFICIO**

**N. 3594**

Codice nucleo: 214\_924

Codice edificio: 24947

Fabbricato spogliatoi c/o Villa Montecuccoli

**LOCALIZZAZIONE**

Indirizzo: VIA JACOPO DA PORTO SUD

civico: 490

Riferimenti catastali 2019

Foglio: 214 Mappale: 170

Quartiere: 4 - S.FAUSTINO - MADONNINA - QUATTRO VILLE

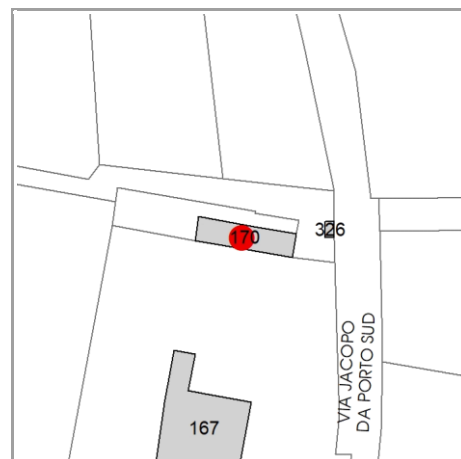
**FUNZIONE**

Funzione principale: servizi accessori

Funzione secondaria ---

Stato di utilizzazione: in uso

☐ Edificio produttivo agricolo dismesso



**CARATTERISTICHE DELL'EDIFICIO**

Numero di piani: 1

Numero di alloggi: 0

Superficie abitazione (mq): 0

Superficie altre funzioni (mq): 160

Epoca di costruzione: dal 1801 al 1900

Tipologia edilizia storica: **bassocomodo**

☒ Coerenza con l'impianto storico originario

Integrità tipologica: alterata

Tipo di alterazione: alterazione dell'involucro

Stato di conservazione: medio

Vincolo Monumentale D.Lgs. 42/2004: N074 (privo dei requisiti di interesse culturale di cui agli artt. 1

**VALUTAZIONE**

☐ Valore Storico Architettonico

☒ Valore Storico Culturale Testimoniale

☐ Valore Storico Culturale Testimoniale - Edilizia Minore

**NOTE**

spogliatoi a servizio del campo da calcio

## DOCUMENTAZIONE FOTOGRAFICA

Foto censimento 1985/1987



Foto censimento 2017/2020



# CENSIMENTO PATRIMONIO EDILIZIO 2021 TERRITORIO RURALE

N° IDENTIFICATIVO SCHEDA: 3595

Codice nucleo: 214\_172dr



Foto aerea 2019 - C.G.R. s.p.a. Parma scala 1:5000

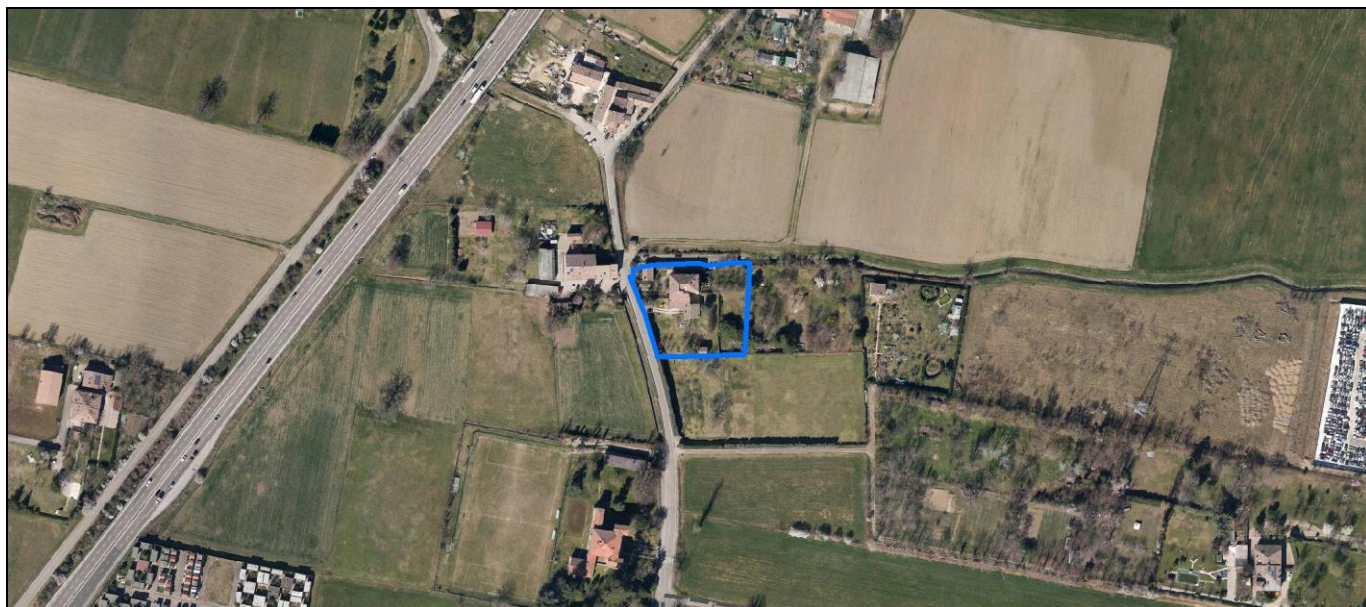
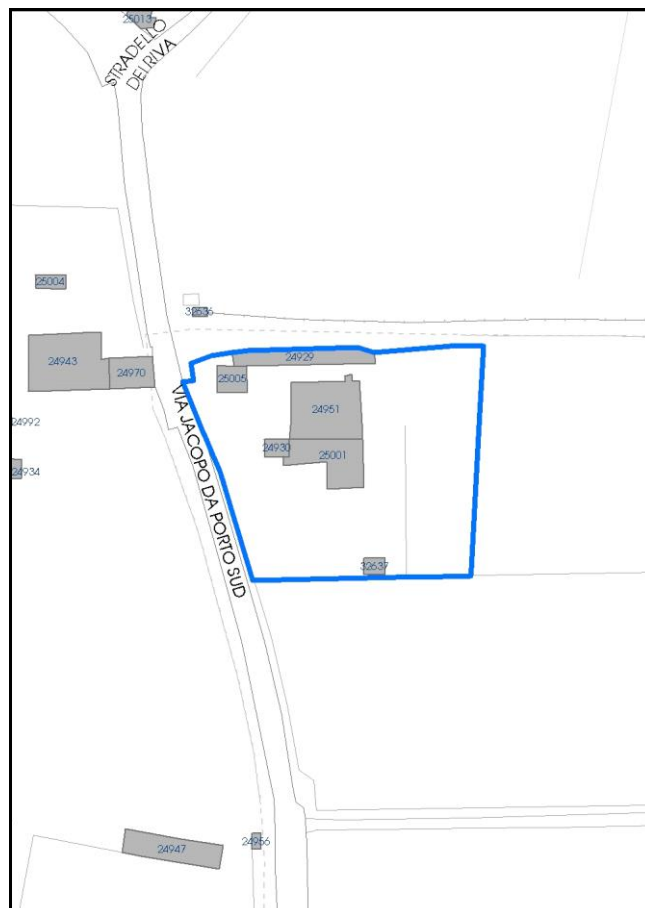


Foto aerea 2019 scala 1: 2000



Estratto di mappa 2019 scala 1: 2000



La perimetrazione del nucleo soprariportata è ai soli fini indicativi e non ha alcuna ricaduta normativa sulla base della disciplina di PUG.



Comune di Modena

**Codice nucleo: 214\_172dr**

nucleo recuperato

## LOCALIZZAZIONE

*Indirizzo:* VIA JACOPO DA PORTO SUD

*Numero civico:* 475

*Riferimenti catastali:* Foglio: 214

*Mappale:* 172

## FUNZIONI

- |   |  |   |   |
|---|--|---|---|
| <input checked="" type="checkbox"/> Residenza   | <input checked="" type="checkbox"/> Deposito | <input type="checkbox"/> Allevamento      | <input type="checkbox"/> Centro Aziendale           |
| <input type="checkbox"/> Serra/vivaio           | <input type="checkbox"/> Agriturismo         | <input type="checkbox"/> Maneggio         | <input type="checkbox"/> Impianto di trasformazione |
| <input type="checkbox"/> Altre attività econom. | <input type="checkbox"/> Fattoria didattica  | <input type="checkbox"/> Imp. tecnologico | <input type="checkbox"/> Attività agricola residua  |

*Note:*

## DESCRIZIONE DELL'IMPIANTO INSEDIATIVO

**Impianto storico**

*Numero edifici:* 6

*Numero edifici oggetto di indagine:* 3

- ☐ Vincolo Monumentale D.Lgs. 42/2004
- ☐ Vincolo Giardino di notevole interesse
- ☐ Presenza di edifici estranei all'impianto -

*Assetto morfologico:* corte aperta

*Elementi componenti presenti:*

- |  |   |  |  |
|--|---|--|--|
| <input checked="" type="checkbox"/> recinzione     | <input type="checkbox"/> manufatto funzionale | <input type="checkbox"/> albero singolo      | <input checked="" type="checkbox"/> alberatura a macchia |
| <input checked="" type="checkbox"/> pavimentazione | <input checked="" type="checkbox"/> siepe     | <input type="checkbox"/> alberatura a filare | <input type="checkbox"/> altro                           |

*Note elementi:*

## RELAZIONI CON IL CONTESTO TERRITORIALE

*Tipo di accesso:* ☐ accesso indiretto ☒ accesso diretto da viabilità ☐ accesso tramite stradello

*Contesto paesaggistico:*

- |  |   |
|--|---|
| <input checked="" type="checkbox"/> appartenenza ad agglomerato rurale | <input checked="" type="checkbox"/> prossimità a territorio urbanizzato |
| <input type="checkbox"/> insediamento isolato                          | <input type="checkbox"/> prossimità ad infrastrutture                   |
| <input type="checkbox"/> prossimità ad area produttiva                 | <input type="checkbox"/> prossimità a corso d'acqua                     |

*Criticità ambientali:* fonti esterne

(strada extraurbana principale 150 m)

## NOTE

**SCHEDA ANALITICA EDIFICIO**

**N. 3595**

Codice nucleo: 214\_172dr

Codice edificio: 24951

**LOCALIZZAZIONE**

Indirizzo: VIA JACOPO DA PORTO SUD

civico: 475

Riferimenti catastali 2019

Foglio: 214 Mappale: 172

Quartiere: 4 - S.FAUSTINO - MADONNINA - QUATTRO VILLE

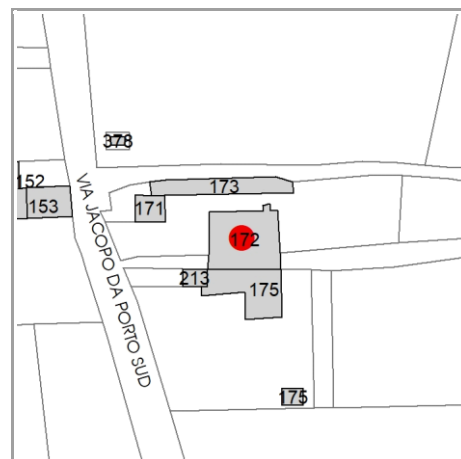
**FUNZIONE**

Funzione principale: residenza

Funzione secondaria ---

Stato di utilizzazione: in uso

☐ Edificio produttivo agricolo dismesso



**CARATTERISTICHE DELL'EDIFICIO**

Numero di piani: 3

Numero di alloggi: 4

Superficie abitazione (mq): 288

Superficie altre funzioni (mq): 0

Epoca di costruzione: fino al 1800

Tipologia edilizia storica: **mulino-posta / ricov. cavalli**

☒ Coerenza con l'impianto storico originario

Integrità tipologica: originaria

Tipo di alterazione: ---

Stato di conservazione: buono

Vincolo Monumentale D.Lgs. 42/2004: non presente

**VALUTAZIONE**

☐ Valore Storico Architettonico

☒ Valore Storico Culturale Testimoniale

☐ Valore Storico Culturale Testimoniale - Edilizia Minore


**NOTE**

## DOCUMENTAZIONE FOTOGRAFICA

Foto censimento 1985/1987



Foto censimento 2017/2020





# CENSIMENTO PATRIMONIO EDILIZIO 2021 TERRITORIO RURALE

N° IDENTIFICATIVO SCHEDA: 3596

Codice nucleo: 214\_172dr

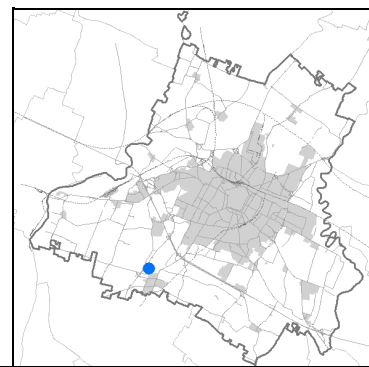


Foto aerea 2019 - C.G.R. s.p.a. Parma scala 1:5000

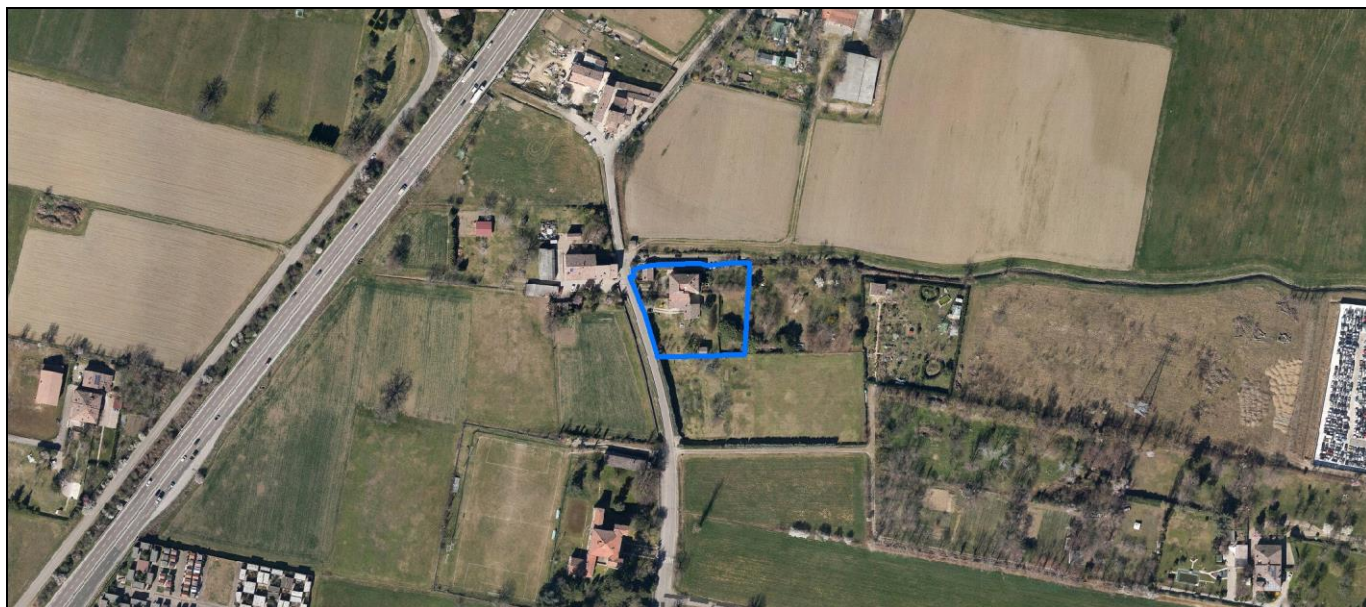
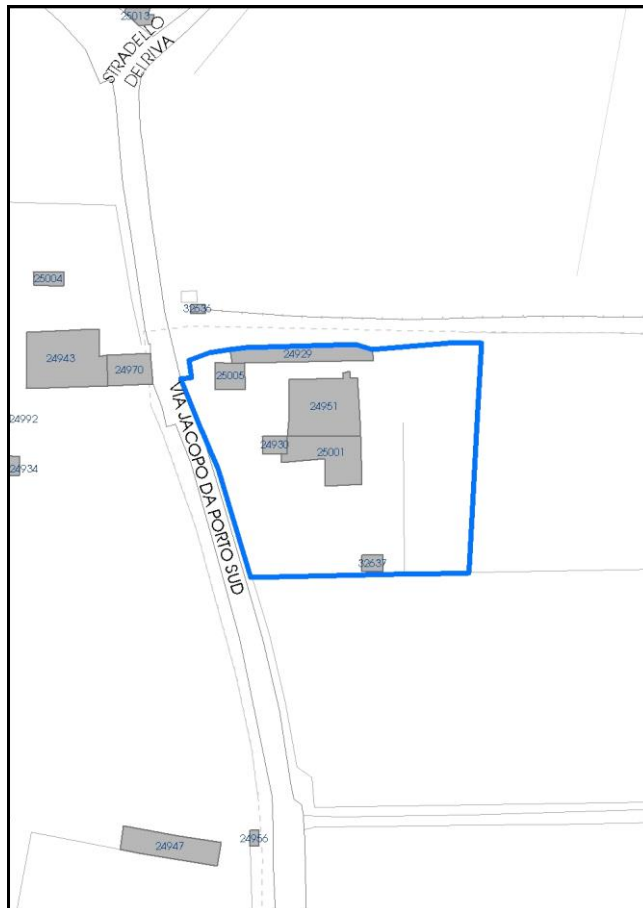


Foto aerea 2019 scala 1:2000



Estratto di mappa 2019 scala 1:2000



La perimetrazione del nucleo soprariportata è ai soli fini indicativi e non ha alcuna ricaduta normativa sulla base della disciplina di PUG.

Comune di Modena

**Codice nucleo: 214\_172dr**

nucleo recuperato

## LOCALIZZAZIONE

*Indirizzo:* VIA JACOPO DA PORTO SUD

*Numero civico:* 475

*Riferimenti catastali:* Foglio: 214

*Mappale:* 172

## FUNZIONI

- |   |  |   |   |
|---|--|---|---|
| <input checked="" type="checkbox"/> Residenza   | <input checked="" type="checkbox"/> Deposito | <input type="checkbox"/> Allevamento      | <input type="checkbox"/> Centro Aziendale           |
| <input type="checkbox"/> Serra/vivaio           | <input type="checkbox"/> Agriturismo         | <input type="checkbox"/> Maneggio         | <input type="checkbox"/> Impianto di trasformazione |
| <input type="checkbox"/> Altre attività econom. | <input type="checkbox"/> Fattoria didattica  | <input type="checkbox"/> Imp. tecnologico | <input type="checkbox"/> Attività agricola residua  |

*Note:*

## DESCRIZIONE DELL'IMPIANTO INSEDIATIVO

**Impianto storico**

*Numero edifici:* 6

*Numero edifici oggetto di indagine:* 3

- ☐ Vincolo Monumentale D.Lgs. 42/2004
- ☐ Vincolo Giardino di notevole interesse
- ☐ Presenza di edifici estranei all'impianto -

*Assetto morfologico:* corte aperta

*Elementi componenti presenti:*

- |  |   |  |  |
|--|---|--|--|
| <input checked="" type="checkbox"/> recinzione     | <input type="checkbox"/> manufatto funzionale | <input type="checkbox"/> albero singolo      | <input checked="" type="checkbox"/> alberatura a macchia |
| <input checked="" type="checkbox"/> pavimentazione | <input checked="" type="checkbox"/> siepe     | <input type="checkbox"/> alberatura a filare | <input type="checkbox"/> altro                           |

*Note elementi:*

## RELAZIONI CON IL CONTESTO TERRITORIALE

*Tipo di accesso:* ☐ accesso indiretto ☒ accesso diretto da viabilità ☐ accesso tramite stradello

*Contesto paesaggistico:*

- |  |   |
|--|---|
| <input checked="" type="checkbox"/> appartenenza ad agglomerato rurale | <input checked="" type="checkbox"/> prossimità a territorio urbanizzato |
| <input type="checkbox"/> insediamento isolato                          | <input type="checkbox"/> prossimità ad infrastrutture                   |
| <input type="checkbox"/> prossimità ad area produttiva                 | <input type="checkbox"/> prossimità a corso d'acqua                     |

*Criticità ambientali:* fonti esterne

(strada extraurbana principale 150 m)

## NOTE

**SCHEDA ANALITICA EDIFICIO**

**N. 3596**

Codice nucleo: 214\_172dr

Codice edificio: 25001

**LOCALIZZAZIONE**

Indirizzo: VIA JACOPO DA PORTO SUD

civico: 475

Riferimenti catastali 2019

Foglio: 214 Mappale: 175

Quartiere: 4 - S.FAUSTINO - MADONNINA - QUATTRO VILLE

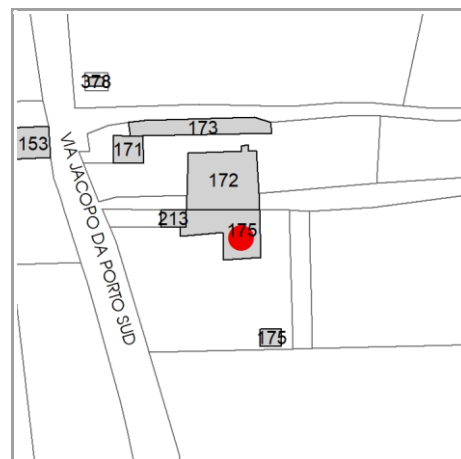
**FUNZIONE**

Funzione principale: residenza

Funzione secondaria ---

Stato di utilizzazione: in uso

☐ Edificio produttivo agricolo dismesso



**CARATTERISTICHE DELL'EDIFICIO**

Numero di piani: 3

Numero di alloggi: 1

Superficie abitazione (mq): 191

Superficie altre funzioni (mq): 0

Epoca di costruzione: fino al 1800

Tipologia edilizia storica: **casa padronale**

☒ Coerenza con l'impianto storico originario

Integrità tipologica: originaria

Tipo di alterazione: ---

Stato di conservazione: buono

Vincolo Monumentale D.Lgs. 42/2004: non presente

**VALUTAZIONE**

☐ Valore Storico Architettonico

☒ Valore Storico Culturale Testimoniale

☐ Valore Storico Culturale Testimoniale - Edilizia Minore

**NOTE**



## DOCUMENTAZIONE FOTOGRAFICA

Foto censimento 1985/1987



Foto censimento 2017/2020





# CENSIMENTO PATRIMONIO EDILIZIO 2021

## TERRITORIO RURALE

N° IDENTIFICATIVO SCHEDA: 3597

Codice nucleo: 214\_126d

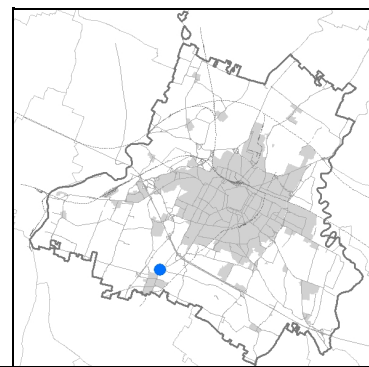


Foto aerea 2019 - C.G.R. s.p.a. Parma scala 1:5000



Foto aerea 2019 scala 1: 2000



Estratto di mappa 2019 scala 1: 2000



La perimetrazione del nucleo soprariportata è ai soli fini indicativi e non ha alcuna ricaduta normativa sulla base della disciplina di PUG.

Comune di Modena

**Codice nucleo: 214\_126d**

nucleo dismesso

## LOCALIZZAZIONE

*Indirizzo:* VIA PIETRO GIARDINI

*Numero civico:* 1308

*Riferimenti catastali:* Foglio: 214

*Mappale:* 183

## FUNZIONI

- |   |   |   |   |
|---|---|---|---|
| <input checked="" type="checkbox"/> Residenza   | <input type="checkbox"/> Deposito           | <input type="checkbox"/> Allevamento      | <input type="checkbox"/> Centro Aziendale           |
| <input type="checkbox"/> Serra/vivaio           | <input type="checkbox"/> Agriturismo        | <input type="checkbox"/> Maneggio         | <input type="checkbox"/> Impianto di trasformazione |
| <input type="checkbox"/> Altre attività econom. | <input type="checkbox"/> Fattoria didattica | <input type="checkbox"/> Imp. tecnologico | <input type="checkbox"/> Attività agricola residua  |

*Note:*

## DESCRIZIONE DELL'IMPIANTO INSEDIATIVO

**Impianto storico**

*Numero edifici:* 3

*Numero edifici oggetto di indagine:* 1

- ☐ Vincolo Monumentale D.Lgs. 42/2004
- ☐ Vincolo Giardino di notevole interesse
- ☐ Presenza di edifici estranei all'impianto -

*Assetto morfologico:* disposizione libera

*Elementi componenti presenti:*

- |  |   |  |  |
|--|---|--|--|
| <input checked="" type="checkbox"/> recinzione | <input type="checkbox"/> manufatto funzionale | <input type="checkbox"/> albero singolo      | <input checked="" type="checkbox"/> alberatura a macchia |
| <input type="checkbox"/> pavimentazione        | <input type="checkbox"/> siepe                | <input type="checkbox"/> alberatura a filare | <input type="checkbox"/> altro                           |

*Note elementi:*

## RELAZIONI CON IL CONTESTO TERRITORIALE

*Tipo di accesso:* ☐ accesso indiretto ☐ accesso diretto da viabilità ☐ accesso tramite stradello

*Contesto paesaggistico:*

- |  |  |
|--|--|
| <input checked="" type="checkbox"/> appartenenza ad agglomerato rurale | <input type="checkbox"/> prossimità a territorio urbanizzato |
| <input type="checkbox"/> insediamento isolato                          | <input type="checkbox"/> prossimità ad infrastrutture        |
| <input checked="" type="checkbox"/> prossimità ad area produttiva      | <input type="checkbox"/> prossimità a corso d'acqua          |

*Criticità ambientali:* fonti esterne

(strada principale extra-urbana 10 m, autodemolitore)

## NOTE



Comune di Modena

CENSIMENTO PATRIMONIO EDILIZIO TERRITORIO RURALE

## SCHEDA ANALITICA EDIFICIO

N. 3597

Codice nucleo: 214\_126d

Codice edificio: 24960

### LOCALIZZAZIONE

Indirizzo: VIA PIETRO GIARDINI

civico: 1308

Riferimenti catastali 2019

Foglio: 214 Mappale: 183

Quartiere: 4 - S.FAUSTINO - MADONNINA - QUATTRO VILLE

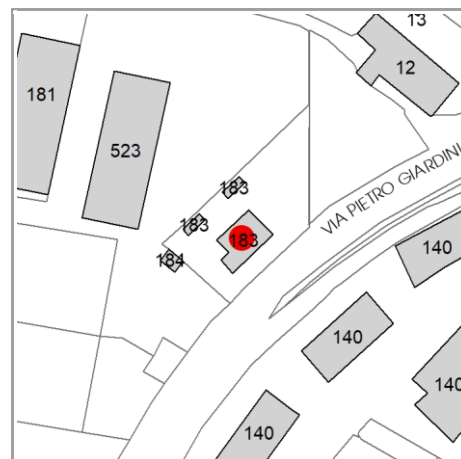
### FUNZIONE

Funzione principale: residenza

Funzione secondaria ---

Stato di utilizzazione: non in uso

☐ Edificio produttivo agricolo dismesso



### CARATTERISTICHE DELL'EDIFICIO

Numero di piani:

Numero di alloggi: 1

Superficie abitazione (mq): 0

Superficie altre funzioni (mq): 0

Epoca di costruzione: dal 1901 al 1945

Tipologia edilizia storica: **casa cantoniera**

☒ Coerenza con l'impianto storico originario

Integrità tipologica:

Tipo di alterazione: ---

Stato di conservazione: pessimo

Vincolo Monumentale D.Lgs. 42/2004: non presente

### VALUTAZIONE

☐ Valore Storico Architettonico

☒ Valore Storico Culturale Testimoniale

☐ Valore Storico Culturale Testimoniale - Edilizia Minore

### NOTE

## DOCUMENTAZIONE FOTOGRAFICA

Foto censimento 1985/1987



Foto censimento 2017/2020



# CENSIMENTO PATRIMONIO EDILIZIO 2021

## TERRITORIO RURALE

N° IDENTIFICATIVO SCHEDA: 3598

Codice nucleo: 214\_188dr

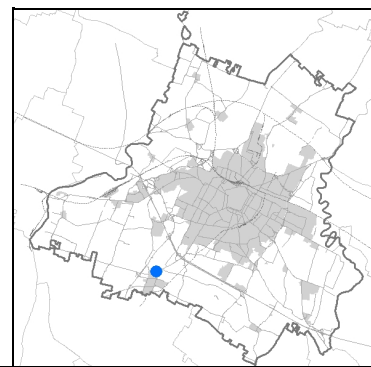
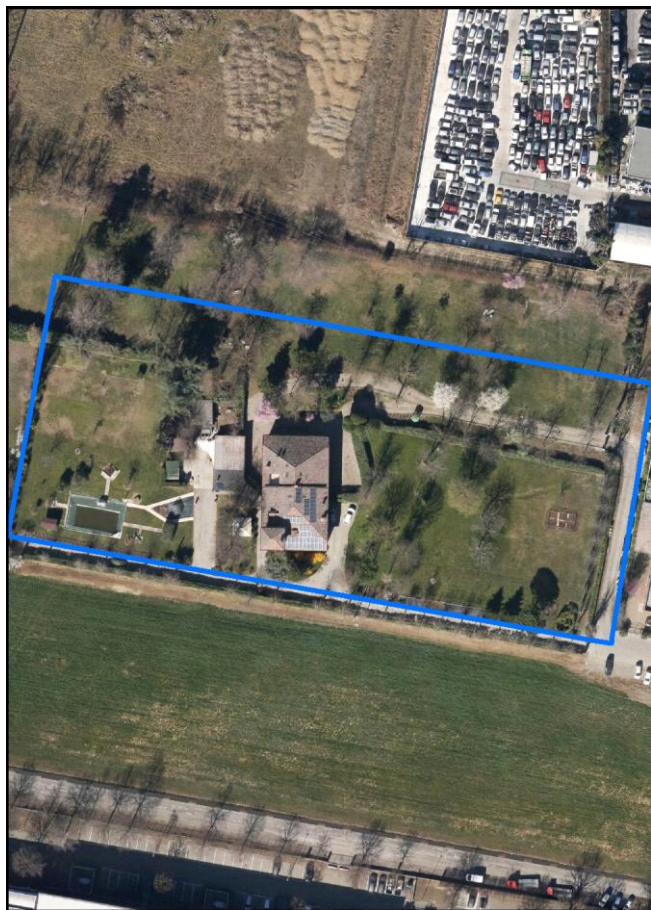


Foto aerea 2019 - C.G.R. s.p.a. Parma scala 1:5000



Foto aerea 2019 scala 1:2000



Estratto di mappa 2019 scala 1:2000



La perimetrazione del nucleo soprariportata è ai soli fini indicativi e non ha alcuna ricaduta normativa sulla base della disciplina di PUG.



Comune di Modena

**Codice nucleo: 214\_188dr**

nucleo recuperato

## LOCALIZZAZIONE

*Indirizzo:* VIA PIETRO GIARDINI

*Numero civico:* 1314

*Riferimenti catastali:* Foglio: 214

*Mappale:* 188

## FUNZIONI

- |   |  |   |   |
|---|--|---|---|
| <input checked="" type="checkbox"/> Residenza   | <input checked="" type="checkbox"/> Deposito | <input type="checkbox"/> Allevamento      | <input type="checkbox"/> Centro Aziendale           |
| <input type="checkbox"/> Serra/vivaio           | <input type="checkbox"/> Agriturismo         | <input type="checkbox"/> Maneggio         | <input type="checkbox"/> Impianto di trasformazione |
| <input type="checkbox"/> Altre attività econom. | <input type="checkbox"/> Fattoria didattica  | <input type="checkbox"/> Imp. tecnologico | <input type="checkbox"/> Attività agricola residua  |

*Note:*

## DESCRIZIONE DELL'IMPIANTO INSEDIATIVO

**Impianto non storico**

*Numero edifici:* 5

*Numero edifici oggetto di indagine:* 2

- ☐ Vincolo Monumentale D.Lgs. 42/2004
- ☐ Vincolo Giardino di notevole interesse
- ☐ Presenza di edifici estranei all'impianto -

*Assetto morfologico:* corte aperta

*Elementi componenti presenti:*

- |  |  |  |  |
|--|--|--|--|
| <input checked="" type="checkbox"/> recinzione     | <input checked="" type="checkbox"/> manufatto funzionale | <input type="checkbox"/> albero singolo      | <input checked="" type="checkbox"/> alberatura a macchia |
| <input checked="" type="checkbox"/> pavimentazione | <input checked="" type="checkbox"/> siepe                | <input type="checkbox"/> alberatura a filare | <input type="checkbox"/> altro                           |

*Note elementi:*

## RELAZIONI CON IL CONTESTO TERRITORIALE

*Tipo di accesso:* ☐ accesso indiretto ☐ accesso diretto da viabilità ☒ accesso tramite stradello

*Contesto paesaggistico:*

- |   |   |
|---|---|
| <input type="checkbox"/> appartenenza ad agglomerato rurale       | <input checked="" type="checkbox"/> prossimità a territorio urbanizzato |
| <input checked="" type="checkbox"/> insediamento isolato          | <input checked="" type="checkbox"/> prossimità ad infrastrutture        |
| <input checked="" type="checkbox"/> prossimità ad area produttiva | <input type="checkbox"/> prossimità a corso d'acqua                     |

*Criticità ambientali:* fonti esterne

(stoccaggio rifiuti 5 m, autodemolizione 20 m)

## NOTE

**SCHEDA ANALITICA EDIFICIO**

**N. 3598**

Codice nucleo: 214\_188dr

Codice edificio: 24954

**LOCALIZZAZIONE**

Indirizzo: VIA PIETRO GIARDINI

civico: 1314

Riferimenti catastali 2019

Foglio: 214 Mappale: 188

Quartiere: 4 - S.FAUSTINO - MADONNINA - QUATTRO VILLE

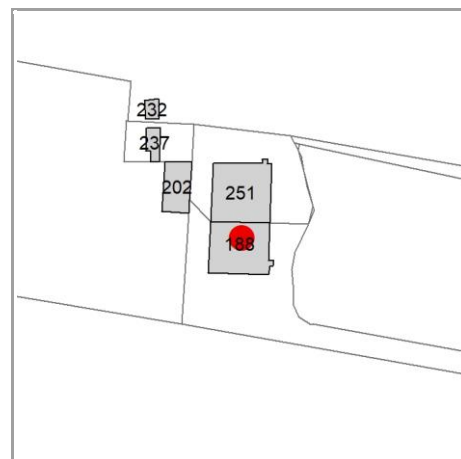
**FUNZIONE**

Funzione principale: residenza

Funzione secondaria ---

Stato di utilizzazione: in uso

☐ Edificio produttivo agricolo dismesso



**CARATTERISTICHE DELL'EDIFICIO**

Numero di piani: 2

Numero di alloggi: 1

Superficie abitazione (mq): 216

Superficie altre funzioni (mq): 0

Epoca di costruzione: fino al 1800

Tipologia edilizia storica: **casa padronale**

☒ Coerenza con l'impianto storico originario

Integrità tipologica: originaria

Tipo di alterazione: ---

Stato di conservazione: buono

Vincolo Monumentale D.Lgs. 42/2004: non presente

**VALUTAZIONE**

☐ Valore Storico Architettonico

☒ Valore Storico Culturale Testimoniale

☐ Valore Storico Culturale Testimoniale - Edilizia Minore

**NOTE**



gli edifici cod. 24954 e cod. 24917 formano un unico immobile. Pannelli solari integrati nella copertura

## DOCUMENTAZIONE FOTOGRAFICA

Foto censimento 1985/1987



Foto censimento 2017/2020





# CENSIMENTO PATRIMONIO EDILIZIO 2021

## TERRITORIO RURALE

N° IDENTIFICATIVO SCHEDA: 3599

Codice nucleo: 214\_923



Foto aerea 2019 - C.G.R. s.p.a. Parma scala 1:5000




Foto aerea 2019 scala 1:2000



Estratto di mappa 2019 scala 1:2000



La perimetrazione del nucleo soprariportata è ai soli fini indicativi e non ha alcuna ricaduta normativa sulla base della disciplina di PUG.

Comune di Modena

**Codice nucleo: 214\_923**

## LOCALIZZAZIONE

Indirizzo: STRADELLO RIVA

Numero civico: 37

Riferimenti catastali: Foglio: 214

Mappale: 90

## FUNZIONI

- |   |  |   |   |
|---|--|---|---|
| <input checked="" type="checkbox"/> Residenza   | <input checked="" type="checkbox"/> Deposito | <input checked="" type="checkbox"/> Allevamento | <input type="checkbox"/> Centro Aziendale           |
| <input type="checkbox"/> Serra/vivaio           | <input type="checkbox"/> Agriturismo         | <input type="checkbox"/> Maneggio               | <input type="checkbox"/> Impianto di trasformazione |
| <input type="checkbox"/> Altre attività econom. | <input type="checkbox"/> Fattoria didattica  | <input type="checkbox"/> Imp. tecnologico       | <input type="checkbox"/> Attività agricola residua  |

Note: allevamento e concimaia dismessi, la stalla viene usata come deposito

## DESCRIZIONE DELL'IMPIANTO INSEDIATIVO

Impianto storico

Numero edifici: 5

Numero edifici oggetto di indagine: 4

- ☐ Vincolo Monumentale D.Lgs. 42/2004
- ☐ Vincolo Giardino di notevole interesse
- ☒ Presenza di edifici estranei all'impianto - strutture precarie non censite

Assetto morfologico: cortile

Elementi componenti presenti:

- |   |   |  |  |
|---|---|--|--|
| <input type="checkbox"/> recinzione     | <input type="checkbox"/> manufatto funzionale | <input checked="" type="checkbox"/> albero singolo | <input checked="" type="checkbox"/> alberatura a macchia |
| <input type="checkbox"/> pavimentazione | <input checked="" type="checkbox"/> siepe     | <input type="checkbox"/> alberatura a filare       | <input type="checkbox"/> altro                           |

Note elementi:

## RELAZIONI CON IL CONTESTO TERRITORIALE

Tipo di accesso: ☐ accesso indiretto ☒ accesso diretto da viabilità ☐ accesso tramite stradello

Contesto paesaggistico:

- |  |  |
|--|--|
| <input checked="" type="checkbox"/> appartenenza ad agglomerato rurale | <input type="checkbox"/> prossimità a territorio urbanizzato     |
| <input type="checkbox"/> insediamento isolato                          | <input checked="" type="checkbox"/> prossimità ad infrastrutture |
| <input type="checkbox"/> prossimità ad area produttiva                 | <input type="checkbox"/> prossimità a corso d'acqua              |

Criticità ambientali: fonti esterne  
(tangenziale 120m)

## NOTE

Comune di Modena

CENSIMENTO PATRIMONIO EDILIZIO TERRITORIO RURALE

## SCHEDA ANALITICA EDIFICIO

N. 3599

Codice nucleo: 214\_923

Codice edificio: 25010

### LOCALIZZAZIONE

Indirizzo: VIA RIGHI RIVA

civico: 37

Riferimenti catastali 2019

Foglio: 214 Mappale: 90

Quartiere: 4 - S.FAUSTINO - MADONNINA - QUATTRO VILLE

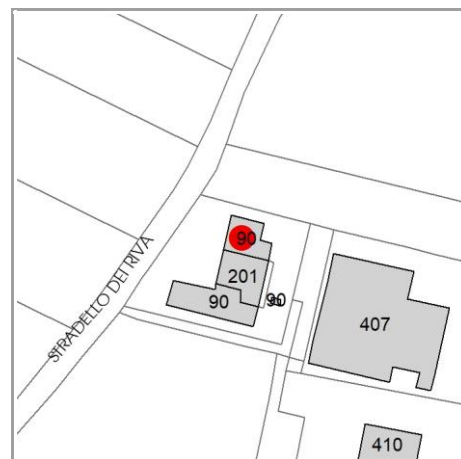
### FUNZIONE

Funzione principale: residenza

Funzione secondaria ---

Stato di utilizzazione: in uso

☐ Edificio produttivo agricolo dismesso



### CARATTERISTICHE DELL'EDIFICIO

Numero di piani: 2

Numero di alloggi: 0

Superficie abitazione (mq): 200

Superficie altre funzioni (mq): 0

Epoca di costruzione: dal 1801 al 1900

Tipologia edilizia storica: **edificio a blocco**

☒ Coerenza con l'impianto storico originario

Integrità tipologica: alterata

Tipo di alterazione: alterazione dell'involucro

Stato di conservazione: buono

Vincolo Monumentale D.Lgs. 42/2004: non presente

### VALUTAZIONE

☐ Valore Storico Architettonico

☒ Valore Storico Culturale Testimoniale

☐ Valore Storico Culturale Testimoniale - Edilizia Minore

### NOTE

gli edifici cod. 24984, cod. 24998 e cod. 25010 costituiscono un solo immobile



## DOCUMENTAZIONE FOTOGRAFICA

Foto censimento 1985/1987



Foto censimento 2017/2020



# CENSIMENTO PATRIMONIO EDILIZIO 2021

## TERRITORIO RURALE

N° IDENTIFICATIVO SCHEDA: 3600

Codice nucleo: 214\_923

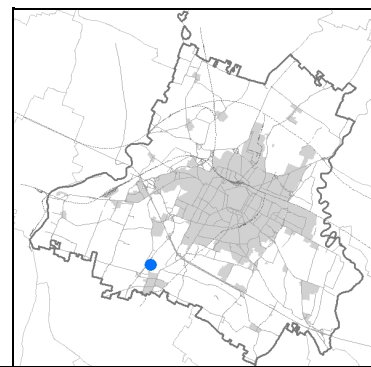


Foto aerea 2019 - C.G.R. s.p.a. Parma scala 1:5000




Foto aerea 2019 scala 1:2000



Estratto di mappa 2019 scala 1:2000



La perimetrazione del nucleo soprariportata è ai soli fini indicativi e non ha alcuna ricaduta normativa sulla base della disciplina di PUG.



Comune di Modena

**Codice nucleo: 214\_923**

## LOCALIZZAZIONE

Indirizzo: STRADELLO RIVA

Numero civico: 37

Riferimenti catastali: Foglio: 214

Mappale: 90

## FUNZIONI

- |   |  |   |   |
|---|--|---|---|
| <input checked="" type="checkbox"/> Residenza   | <input checked="" type="checkbox"/> Deposito | <input checked="" type="checkbox"/> Allevamento | <input type="checkbox"/> Centro Aziendale           |
| <input type="checkbox"/> Serra/vivaio           | <input type="checkbox"/> Agriturismo         | <input type="checkbox"/> Maneggio               | <input type="checkbox"/> Impianto di trasformazione |
| <input type="checkbox"/> Altre attività econom. | <input type="checkbox"/> Fattoria didattica  | <input type="checkbox"/> Imp. tecnologico       | <input type="checkbox"/> Attività agricola residua  |

Note: allevamento e concimaia dismessi, la stalla viene usata come deposito

## DESCRIZIONE DELL'IMPIANTO INSEDIATIVO

Impianto storico

Numero edifici: 5

Numero edifici oggetto di indagine: 4

- ☐ Vincolo Monumentale D.Lgs. 42/2004
- ☐ Vincolo Giardino di notevole interesse
- ☒ Presenza di edifici estranei all'impianto - strutture precarie non censite

Assetto morfologico: cortile

Elementi componenti presenti:

- |   |   |  |  |
|---|---|--|--|
| <input type="checkbox"/> recinzione     | <input type="checkbox"/> manufatto funzionale | <input checked="" type="checkbox"/> albero singolo | <input checked="" type="checkbox"/> alberatura a macchia |
| <input type="checkbox"/> pavimentazione | <input checked="" type="checkbox"/> siepe     | <input type="checkbox"/> alberatura a filare       | <input type="checkbox"/> altro                           |

Note elementi:

## RELAZIONI CON IL CONTESTO TERRITORIALE

Tipo di accesso: ☐ accesso indiretto ☒ accesso diretto da viabilità ☐ accesso tramite stradello

Contesto paesaggistico:

- |  |  |
|--|--|
| <input checked="" type="checkbox"/> appartenenza ad agglomerato rurale | <input type="checkbox"/> prossimità a territorio urbanizzato     |
| <input type="checkbox"/> insediamento isolato                          | <input checked="" type="checkbox"/> prossimità ad infrastrutture |
| <input type="checkbox"/> prossimità ad area produttiva                 | <input type="checkbox"/> prossimità a corso d'acqua              |

Criticità ambientali: fonti esterne  
(tangenziale 120m)

## NOTE



**SCHEDA ANALITICA EDIFICIO**

**N. 3600**

Codice nucleo: 214\_923

Codice edificio: 24998

**LOCALIZZAZIONE**

Indirizzo: VIA RIGHI RIVA

civico: 37

Riferimenti catastali 2019

Foglio: 214 Mappale: 201

Quartiere: 4 - S.FAUSTINO - MADONNINA - QUATTRO VILLE

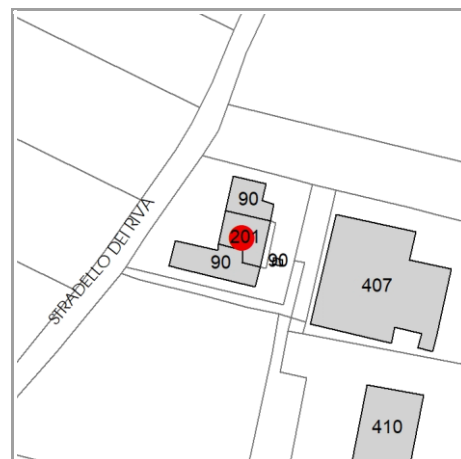
**FUNZIONE**

Funzione principale: residenza

Funzione secondaria ---

Stato di utilizzazione: in uso

☐ Edificio produttivo agricolo dismesso



**CARATTERISTICHE DELL'EDIFICIO**

Numero di piani: 2

Numero di alloggi: 1

Superficie abitazione (mq): 250

Superficie altre funzioni (mq): 0

Epoca di costruzione: dal 1801 al 1900

Tipologia edilizia storica: **edificio a blocco**

☒ Coerenza con l'impianto storico originario

Integrità tipologica: alterata

Tipo di alterazione: alterazione dell'involucro

Stato di conservazione: buono

Vincolo Monumentale D.Lgs. 42/2004: non presente

**VALUTAZIONE**

☐ Valore Storico Architettonico

☒ Valore Storico Culturale Testimoniale

☐ Valore Storico Culturale Testimoniale - Edilizia Minore

**NOTE**


gli edifici cod. 24984, cod. 24998 e cod. 25010 costituiscono un solo immobile

## DOCUMENTAZIONE FOTOGRAFICA

Foto censimento 1985/1987



Foto censimento 2017/2020





# CENSIMENTO PATRIMONIO EDILIZIO 2021 TERRITORIO RURALE

N° IDENTIFICATIVO SCHEDA: 3601

Codice nucleo: 214\_172dr

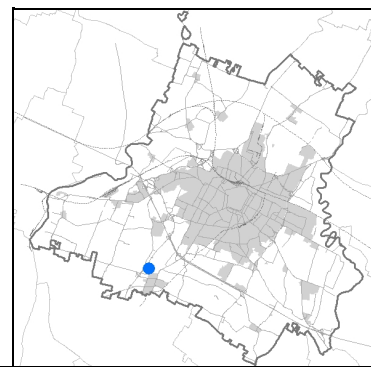


Foto aerea 2019 - C.G.R. s.p.a. Parma scala 1:5000

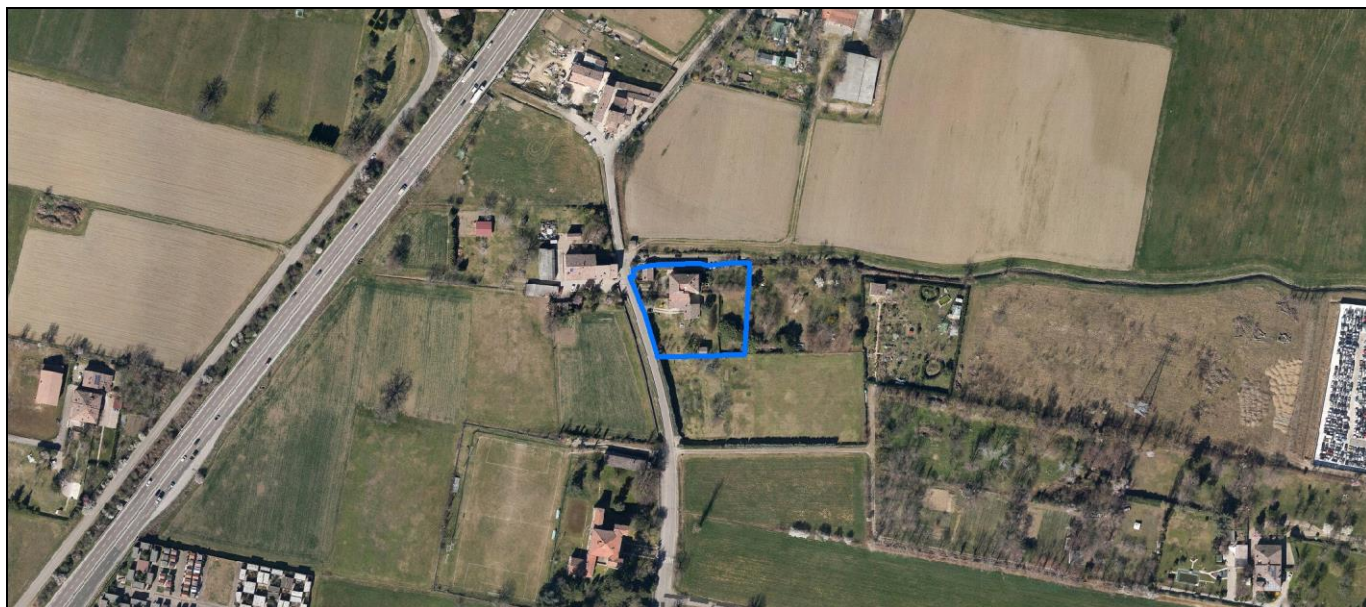
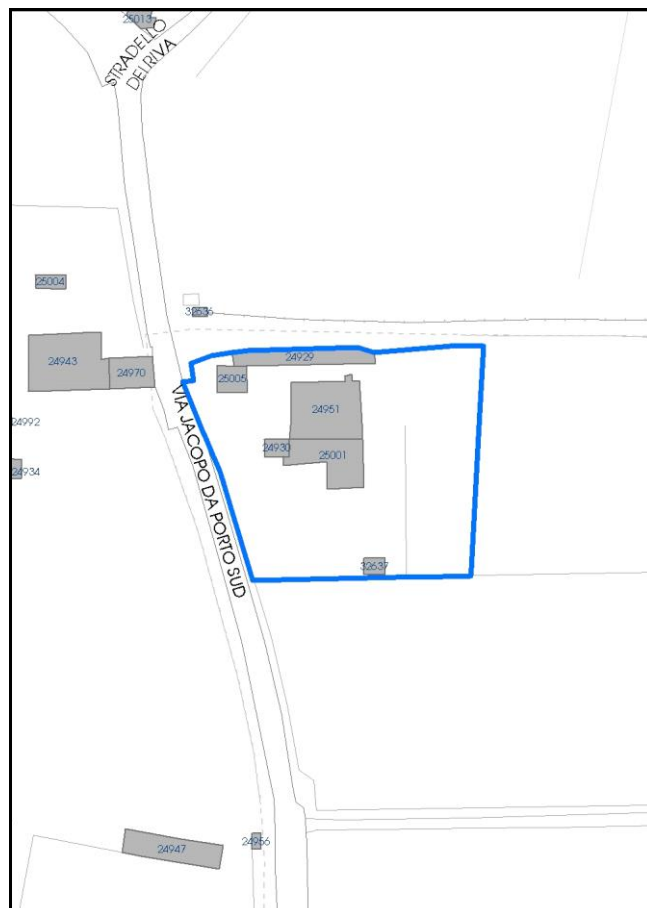


Foto aerea 2019 scala 1:2000



Estratto di mappa 2019 scala 1:2000



La perimetrazione del nucleo soprariportata è ai soli fini indicativi e non ha alcuna ricaduta normativa sulla base della disciplina di PUG.



Comune di Modena

**Codice nucleo: 214\_172dr**

nucleo recuperato

## LOCALIZZAZIONE

*Indirizzo:* VIA JACOPO DA PORTO SUD

*Numero civico:* 475

*Riferimenti catastali:* Foglio: 214

*Mappale:* 172

## FUNZIONI

- |   |  |   |   |
|---|--|---|---|
| <input checked="" type="checkbox"/> Residenza   | <input checked="" type="checkbox"/> Deposito | <input type="checkbox"/> Allevamento      | <input type="checkbox"/> Centro Aziendale           |
| <input type="checkbox"/> Serra/vivaio           | <input type="checkbox"/> Agriturismo         | <input type="checkbox"/> Maneggio         | <input type="checkbox"/> Impianto di trasformazione |
| <input type="checkbox"/> Altre attività econom. | <input type="checkbox"/> Fattoria didattica  | <input type="checkbox"/> Imp. tecnologico | <input type="checkbox"/> Attività agricola residua  |

*Note:*

## DESCRIZIONE DELL'IMPIANTO INSEDIATIVO

**Impianto storico**

*Numero edifici:* 6

*Numero edifici oggetto di indagine:* 3

- ☐ Vincolo Monumentale D.Lgs. 42/2004
- ☐ Vincolo Giardino di notevole interesse
- ☐ Presenza di edifici estranei all'impianto -

*Assetto morfologico:* corte aperta

*Elementi componenti presenti:*

- |  |   |  |  |
|--|---|--|--|
| <input checked="" type="checkbox"/> recinzione     | <input type="checkbox"/> manufatto funzionale | <input type="checkbox"/> albero singolo      | <input checked="" type="checkbox"/> alberatura a macchia |
| <input checked="" type="checkbox"/> pavimentazione | <input checked="" type="checkbox"/> siepe     | <input type="checkbox"/> alberatura a filare | <input type="checkbox"/> altro                           |

*Note elementi:*

## RELAZIONI CON IL CONTESTO TERRITORIALE

*Tipo di accesso:* ☐ accesso indiretto ☒ accesso diretto da viabilità ☐ accesso tramite stradello

*Contesto paesaggistico:*

- |  |   |
|--|---|
| <input checked="" type="checkbox"/> appartenenza ad agglomerato rurale | <input checked="" type="checkbox"/> prossimità a territorio urbanizzato |
| <input type="checkbox"/> insediamento isolato                          | <input type="checkbox"/> prossimità ad infrastrutture                   |
| <input type="checkbox"/> prossimità ad area produttiva                 | <input type="checkbox"/> prossimità a corso d'acqua                     |

*Criticità ambientali:* fonti esterne

(strada extraurbana principale 150 m)

## NOTE

**SCHEDA ANALITICA EDIFICIO**

**N. 3601**

Codice nucleo: 214\_172dr

Codice edificio: 24930

**LOCALIZZAZIONE**

Indirizzo: VIA JACOPO DA PORTO SUD

civico: 475

Riferimenti catastali 2019

Foglio: 214 Mappale: 213

Quartiere: 4 - S.FAUSTINO - MADONNINA - QUATTRO VILLE

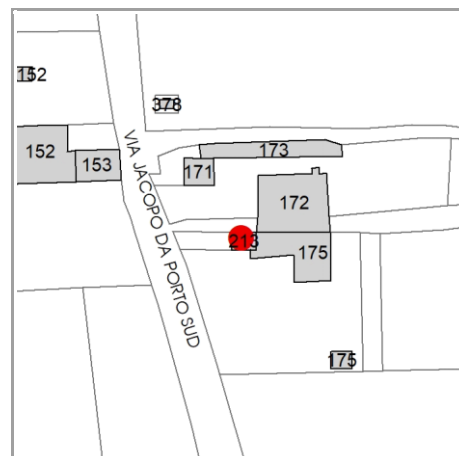
**FUNZIONE**

Funzione principale: residenza

Funzione secondaria ---

Stato di utilizzazione: in uso

☐ Edificio produttivo agricolo dismesso



**CARATTERISTICHE DELL'EDIFICIO**

Numero di piani: 2

Numero di alloggi: 0

Superficie abitazione (mq): 30

Superficie altre funzioni (mq): 0

Epoca di costruzione: fino al 1800

Tipologia edilizia storica: **stalla e fienile**

☒ Coerenza con l'impianto storico originario

Integrità tipologica: originaria

Tipo di alterazione: ---

Stato di conservazione: buono

Vincolo Monumentale D.Lgs. 42/2004: non presente

**VALUTAZIONE**

☐ Valore Storico Architettonico

☒ Valore Storico Culturale Testimoniale

☐ Valore Storico Culturale Testimoniale - Edilizia Minore

**NOTE**

## DOCUMENTAZIONE FOTOGRAFICA

Foto censimento 1985/1987



Foto censimento 2017/2020





# CENSIMENTO PATRIMONIO EDILIZIO 2021

## TERRITORIO RURALE

N° IDENTIFICATIVO SCHEDA: 3602

Codice nucleo: 214\_188dr

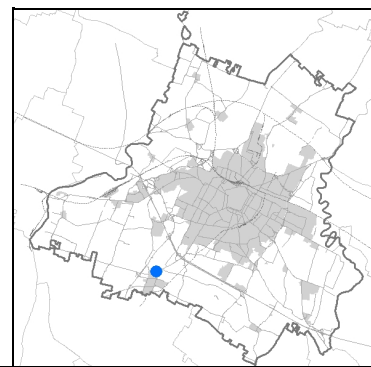
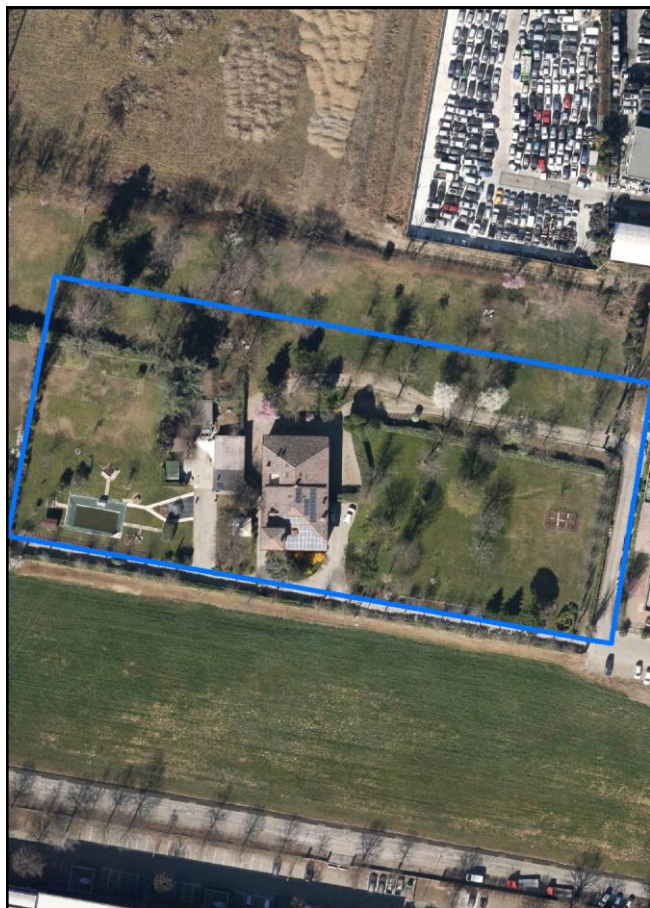


Foto aerea 2019 - C.G.R. s.p.a. Parma scala 1:5000



Foto aerea 2019 scala 1:2000



Estratto di mappa 2019 scala 1:2000



La perimetrazione del nucleo soprariportata è ai soli fini indicativi e non ha alcuna ricaduta normativa sulla base della disciplina di PUG.

Comune di Modena

**Codice nucleo: 214\_188dr**

nucleo recuperato

## LOCALIZZAZIONE

*Indirizzo:* VIA PIETRO GIARDINI

*Numero civico:* 1314

*Riferimenti catastali:* Foglio: 214

*Mappale:* 188

## FUNZIONI

- |   |  |   |   |
|---|--|---|---|
| <input checked="" type="checkbox"/> Residenza   | <input checked="" type="checkbox"/> Deposito | <input type="checkbox"/> Allevamento      | <input type="checkbox"/> Centro Aziendale           |
| <input type="checkbox"/> Serra/vivaio           | <input type="checkbox"/> Agriturismo         | <input type="checkbox"/> Maneggio         | <input type="checkbox"/> Impianto di trasformazione |
| <input type="checkbox"/> Altre attività econom. | <input type="checkbox"/> Fattoria didattica  | <input type="checkbox"/> Imp. tecnologico | <input type="checkbox"/> Attività agricola residua  |

*Note:*

## DESCRIZIONE DELL'IMPIANTO INSEDIATIVO

**Impianto non storico**

*Numero edifici:* 5

*Numero edifici oggetto di indagine:* 2

- ☐ Vincolo Monumentale D.Lgs. 42/2004
- ☐ Vincolo Giardino di notevole interesse
- ☐ Presenza di edifici estranei all'impianto -

*Assetto morfologico:* corte aperta

*Elementi componenti presenti:*

- |  |  |  |  |
|--|--|--|--|
| <input checked="" type="checkbox"/> recinzione     | <input checked="" type="checkbox"/> manufatto funzionale | <input type="checkbox"/> albero singolo      | <input checked="" type="checkbox"/> alberatura a macchia |
| <input checked="" type="checkbox"/> pavimentazione | <input checked="" type="checkbox"/> siepe                | <input type="checkbox"/> alberatura a filare | <input type="checkbox"/> altro                           |

*Note elementi:*

## RELAZIONI CON IL CONTESTO TERRITORIALE

*Tipo di accesso:* ☐ accesso indiretto ☐ accesso diretto da viabilità ☒ accesso tramite stradello

*Contesto paesaggistico:*

- |   |   |
|---|---|
| <input type="checkbox"/> appartenenza ad agglomerato rurale       | <input checked="" type="checkbox"/> prossimità a territorio urbanizzato |
| <input checked="" type="checkbox"/> insediamento isolato          | <input checked="" type="checkbox"/> prossimità ad infrastrutture        |
| <input checked="" type="checkbox"/> prossimità ad area produttiva | <input type="checkbox"/> prossimità a corso d'acqua                     |

*Criticità ambientali:* fonti esterne

(stoccaggio rifiuti 5 m, autodemolizione 20 m)

## NOTE

**SCHEDA ANALITICA EDIFICIO**

**N. 3602**

Codice nucleo: 214\_188dr

Codice edificio: 24917

**LOCALIZZAZIONE**

Indirizzo: VIA PIETRO GIARDINI

civico: 1314

Riferimenti catastali 2019

Foglio: 214 Mappale: 251

Quartiere: 4 - S.FAUSTINO - MADONNINA - QUATTRO VILLE

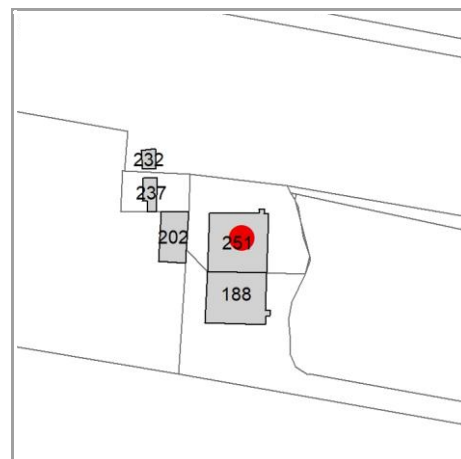
**FUNZIONE**

Funzione principale: residenza

Funzione secondaria ---

Stato di utilizzazione: in uso

☐ Edificio produttivo agricolo dismesso



**CARATTERISTICHE DELL'EDIFICIO**

Numero di piani: 2

Numero di alloggi: 1

Superficie abitazione (mq): 243

Superficie altre funzioni (mq): 0

Epoca di costruzione: fino al 1800

Tipologia edilizia storica: **casa padronale**

☒ Coerenza con l'impianto storico originario

Integrità tipologica: originaria

Tipo di alterazione: ---

Stato di conservazione: buono

Vincolo Monumentale D.Lgs. 42/2004: non presente

**VALUTAZIONE**

☐ Valore Storico Architettonico

☒ Valore Storico Culturale Testimoniale

☐ Valore Storico Culturale Testimoniale - Edilizia Minore

**NOTE**


gli edifici cod. 24954 e cod. 24917 formano un unico immobile.



## DOCUMENTAZIONE FOTOGRAFICA

Foto censimento 1985/1987

Foto censimento 2017/2020



# CENSIMENTO PATRIMONIO EDILIZIO 2021

## TERRITORIO RURALE

N° IDENTIFICATIVO SCHEDA: 3603

Codice nucleo: 216\_16dr

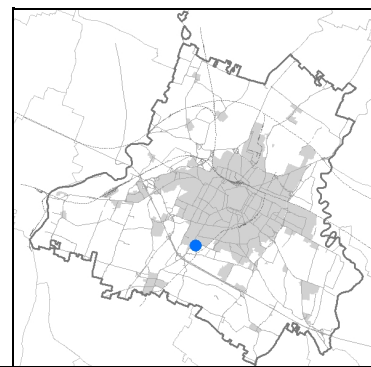
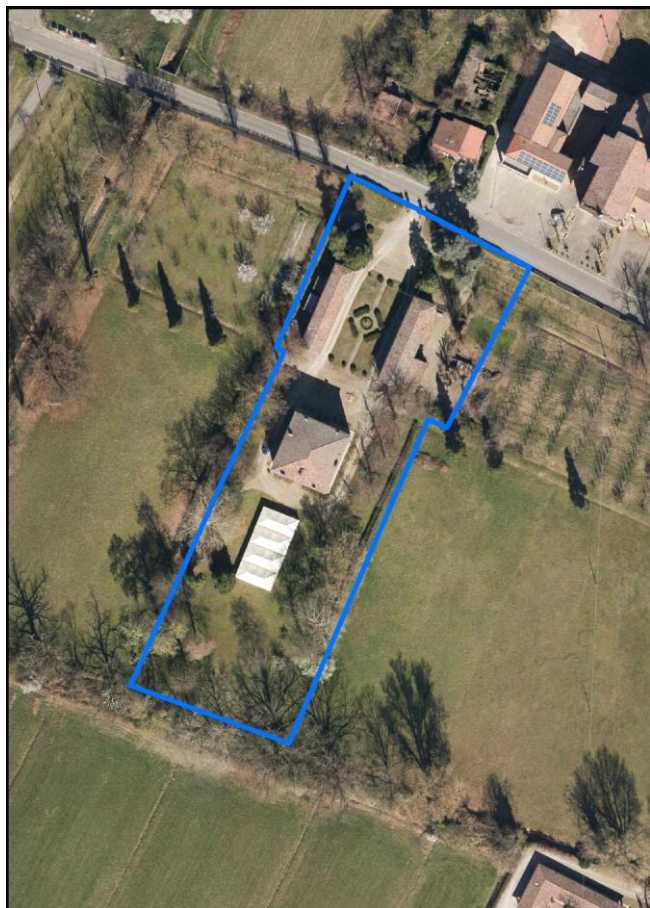


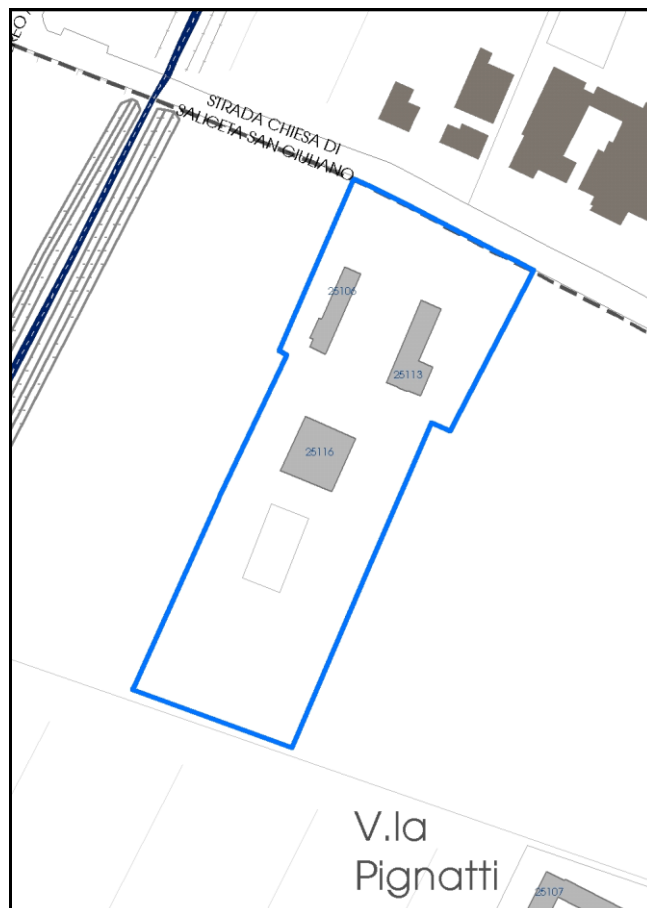
Foto aerea 2019 - C.G.R. s.p.a. Parma scala 1:5000



Foto aerea 2019 scala 1:2000



Estratto di mappa 2019 scala 1:2000



La perimetrazione del nucleo soprariportata è ai soli fini indicativi e non ha alcuna ricaduta normativa sulla base della disciplina di PUG.



Comune di Modena

**Codice nucleo: 216\_16dr**

nucleo recuperato

## LOCALIZZAZIONE

*Indirizzo:* STRADA CHIESA SALICETA SAN GIULIANO

*Numero civico:* 22

*Riferimenti catastali:* Foglio: 216

*Mappale:* 16

## FUNZIONI

- |   |   |   |   |
|---|---|---|---|
| <input checked="" type="checkbox"/> Residenza   | <input type="checkbox"/> Deposito           | <input type="checkbox"/> Allevamento      | <input type="checkbox"/> Centro Aziendale           |
| <input type="checkbox"/> Serra/vivaio           | <input type="checkbox"/> Agriturismo        | <input type="checkbox"/> Maneggio         | <input type="checkbox"/> Impianto di trasformazione |
| <input type="checkbox"/> Altre attività econom. | <input type="checkbox"/> Fattoria didattica | <input type="checkbox"/> Imp. tecnologico | <input type="checkbox"/> Attività agricola residua  |

*Note:*

## DESCRIZIONE DELL'IMPIANTO INSEDIATIVO

**Impianto storico**

*Numero edifici:* 3

*Numero edifici oggetto di indagine:* 3

- ☐ Vincolo Monumentale D.Lgs. 42/2004
- ☒ Vincolo Giardino di notevole interesse **ALB102**
- ☐ Presenza di edifici estranei all'impianto -

*Assetto morfologico:* corte aperta

*Elementi componenti presenti:*

- |  |  |  |  |
|--|--|--|--|
| <input checked="" type="checkbox"/> recinzione | <input checked="" type="checkbox"/> manufatto funzionale | <input checked="" type="checkbox"/> albero singolo | <input checked="" type="checkbox"/> alberatura a macchia |
| <input type="checkbox"/> pavimentazione        | <input checked="" type="checkbox"/> siepe                | <input type="checkbox"/> alberatura a filare       | <input type="checkbox"/> altro                           |

*Note elementi:*

## RELAZIONI CON IL CONTESTO TERRITORIALE

*Tipo di accesso:* ☐ accesso indiretto ☒ accesso diretto da viabilità ☐ accesso tramite stradello

*Contesto paesaggistico:*

- |  |  |
|--|--|
| <input checked="" type="checkbox"/> appartenenza ad agglomerato rurale | <input type="checkbox"/> prossimità a territorio urbanizzato |
| <input type="checkbox"/> insediamento isolato                          | <input type="checkbox"/> prossimità ad infrastrutture        |
| <input type="checkbox"/> prossimità ad area produttiva                 | <input type="checkbox"/> prossimità a corso d'acqua          |

*Criticità ambientali:* assenti

## NOTE



**SCHEDA ANALITICA EDIFICIO**

**N. 3603**

Codice nucleo: 216\_16dr

Codice edificio: 25106

Villa Vicini e pertinenze

**LOCALIZZAZIONE**

Indirizzo: STRADA CHIESA SALICETA SAN GIULIAN

civico: 22

Riferimenti catastali 2019

Foglio: 216 Mappale: 5

Quartiere: 4 - S.FAUSTINO - MADONNINA - QUATTRO VILLE

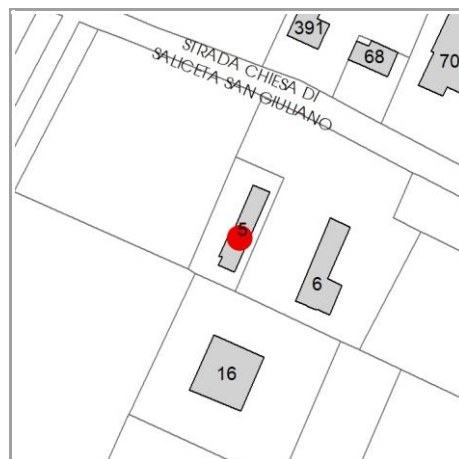
**FUNZIONE**

Funzione principale: residenza

Funzione secondaria ---

Stato di utilizzazione: in uso

☐ Edificio produttivo agricolo dismesso



**CARATTERISTICHE DELL'EDIFICIO**

Numero di piani: 2

Numero di alloggi: 1

Superficie abitazione (mq): 112

Superficie altre funzioni (mq): 0

Epoca di costruzione: dal 1801 al 1900

Tipologia edilizia storica: **casa colonica**

☒ Coerenza con l'impianto storico originario

Integrità tipologica: originaria

Tipo di alterazione: ---

Stato di conservazione: medio

Vincolo Monumentale D.Lgs. 42/2004: non presente

**VALUTAZIONE**

☐ Valore Storico Architettonico

☒ Valore Storico Culturale Testimoniale

☐ Valore Storico Culturale Testimoniale - Edilizia Minore

**NOTE**

## DOCUMENTAZIONE FOTOGRAFICA

Foto censimento 1985/1987



Foto censimento 2017/2020





# CENSIMENTO PATRIMONIO EDILIZIO 2021

## TERRITORIO RURALE

N° IDENTIFICATIVO SCHEDA: 3604

Codice nucleo: 216\_16dr

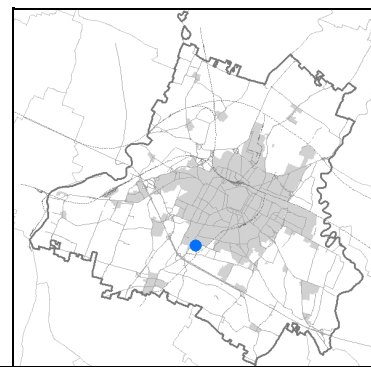
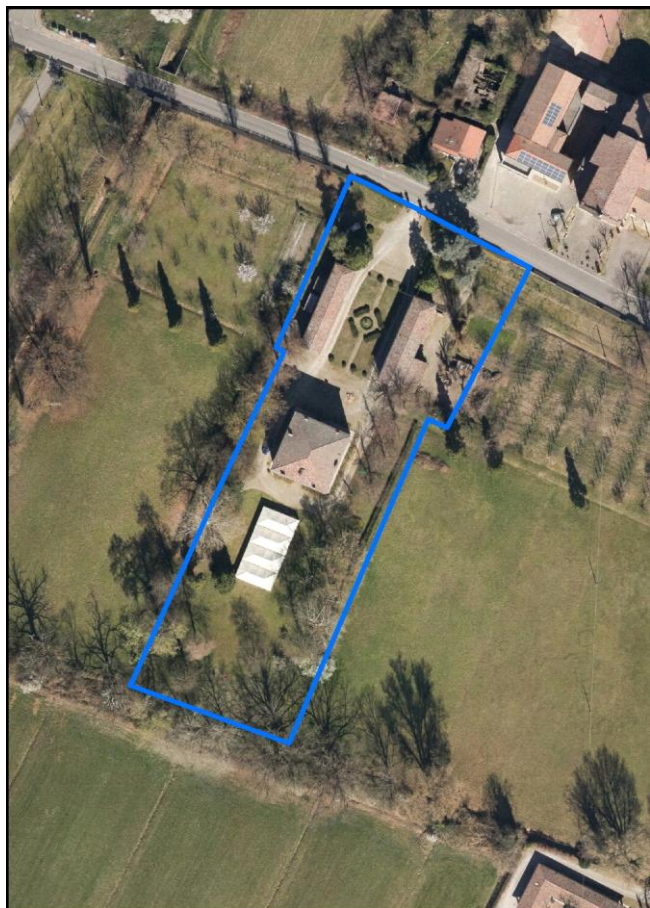


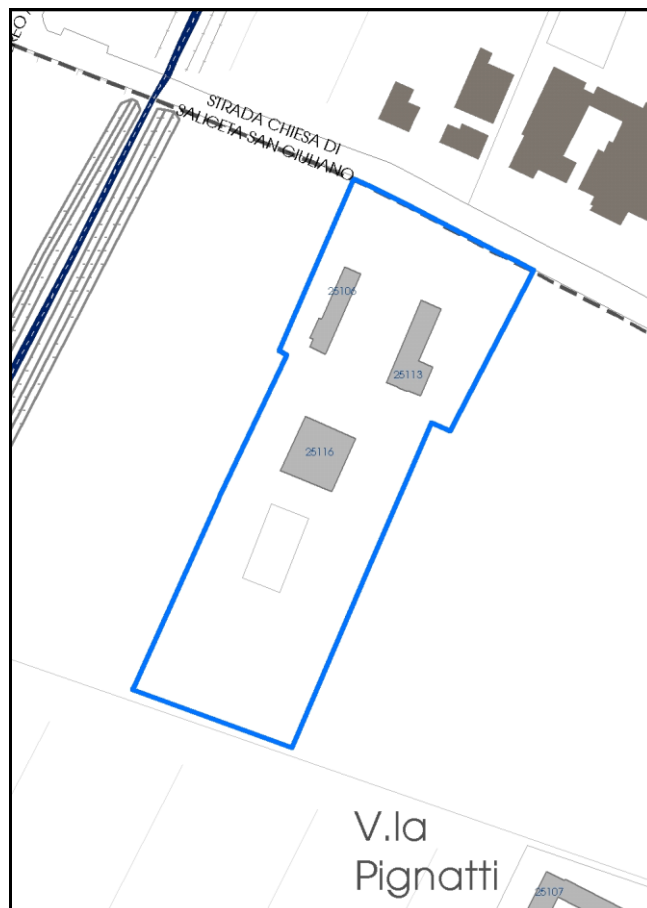
Foto aerea 2019 - C.G.R. s.p.a. Parma scala 1:5000



Foto aerea 2019 scala 1:2000



Estratto di mappa 2019 scala 1:2000



La perimetrazione del nucleo soprariportata è ai soli fini indicativi e non ha alcuna ricaduta normativa sulla base della disciplina di PUG.



Comune di Modena

**Codice nucleo: 216\_16dr**

nucleo recuperato

## LOCALIZZAZIONE

*Indirizzo:* STRADA CHIESA SALICETA SAN GIULIANO

*Numero civico:* 22

*Riferimenti catastali:* Foglio: 216

*Mappale:* 16

## FUNZIONI

- |   |   |   |   |
|---|---|---|---|
| <input checked="" type="checkbox"/> Residenza   | <input type="checkbox"/> Deposito           | <input type="checkbox"/> Allevamento      | <input type="checkbox"/> Centro Aziendale           |
| <input type="checkbox"/> Serra/vivaio           | <input type="checkbox"/> Agriturismo        | <input type="checkbox"/> Maneggio         | <input type="checkbox"/> Impianto di trasformazione |
| <input type="checkbox"/> Altre attività econom. | <input type="checkbox"/> Fattoria didattica | <input type="checkbox"/> Imp. tecnologico | <input type="checkbox"/> Attività agricola residua  |

*Note:*

## DESCRIZIONE DELL'IMPIANTO INSEDIATIVO

**Impianto storico**

*Numero edifici:* 3

*Numero edifici oggetto di indagine:* 3

- ☐ Vincolo Monumentale D.Lgs. 42/2004
- ☒ Vincolo Giardino di notevole interesse **ALB102**
- ☐ Presenza di edifici estranei all'impianto -

*Assetto morfologico:* corte aperta

*Elementi componenti presenti:*

- |  |  |  |  |
|--|--|--|--|
| <input checked="" type="checkbox"/> recinzione | <input checked="" type="checkbox"/> manufatto funzionale | <input checked="" type="checkbox"/> albero singolo | <input checked="" type="checkbox"/> alberatura a macchia |
| <input type="checkbox"/> pavimentazione        | <input checked="" type="checkbox"/> siepe                | <input type="checkbox"/> alberatura a filare       | <input type="checkbox"/> altro                           |

*Note elementi:*

## RELAZIONI CON IL CONTESTO TERRITORIALE

*Tipo di accesso:* ☐ accesso indiretto ☒ accesso diretto da viabilità ☐ accesso tramite stradello

*Contesto paesaggistico:*

- |  |  |
|--|--|
| <input checked="" type="checkbox"/> appartenenza ad agglomerato rurale | <input type="checkbox"/> prossimità a territorio urbanizzato |
| <input type="checkbox"/> insediamento isolato                          | <input type="checkbox"/> prossimità ad infrastrutture        |
| <input type="checkbox"/> prossimità ad area produttiva                 | <input type="checkbox"/> prossimità a corso d'acqua          |

*Criticità ambientali:* assenti

## NOTE

Comune di Modena

CENSIMENTO PATRIMONIO EDILIZIO TERRITORIO RURALE

## SCHEDA ANALITICA EDIFICIO

N. 3604

Codice nucleo: 216\_16dr

Codice edificio: 25113

Villa Vicini e pertinenze

### LOCALIZZAZIONE

Indirizzo: STRADA CHIESA SALICETA SAN GIULIAN

civico: 22

Riferimenti catastali 2019

Foglio: 216 Mappale: 6

Quartiere: 4 - S.FAUSTINO - MADONNINA - QUATTRO VILLE

### FUNZIONE

Funzione principale: residenza

Funzione secondaria ---

Stato di utilizzazione: non in uso

☐ Edificio produttivo agricolo dismesso



### CARATTERISTICHE DELL'EDIFICIO

Numero di piani: 2

Numero di alloggi: 1

Superficie abitazione (mq): 169

Superficie altre funzioni (mq): 0

Epoca di costruzione: dal 1801 al 1900

Tipologia edilizia storica: **casa colonica**

☒ Coerenza con l'impianto storico originario

Integrità tipologica: originaria

Tipo di alterazione: ---

Stato di conservazione: medio

Vincolo Monumentale D.Lgs. 42/2004: non presente

### VALUTAZIONE

☐ Valore Storico Architettonico

☒ Valore Storico Culturale Testimoniale

☐ Valore Storico Culturale Testimoniale - Edilizia Minore


### NOTE

## DOCUMENTAZIONE FOTOGRAFICA

Foto censimento 1985/1987



Foto censimento 2017/2020





# CENSIMENTO PATRIMONIO EDILIZIO 2021

## TERRITORIO RURALE

N° IDENTIFICATIVO SCHEDA: 3605

Codice nucleo: 216\_16dr

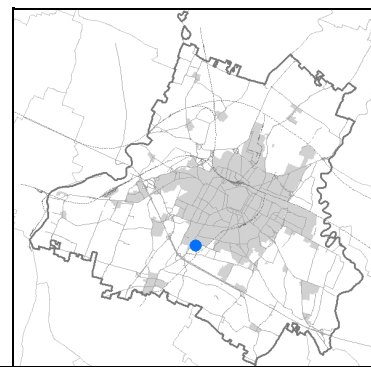
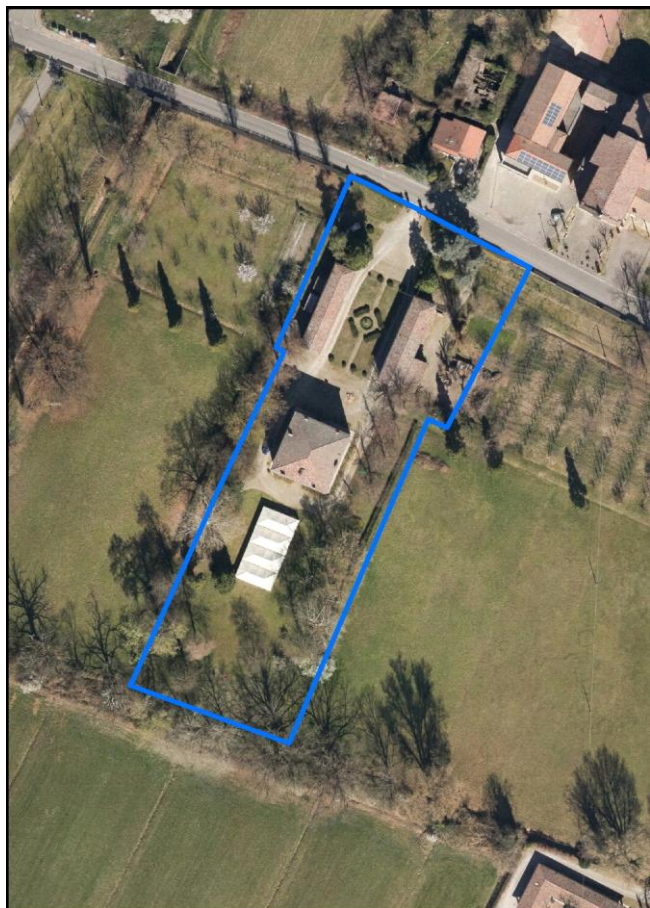


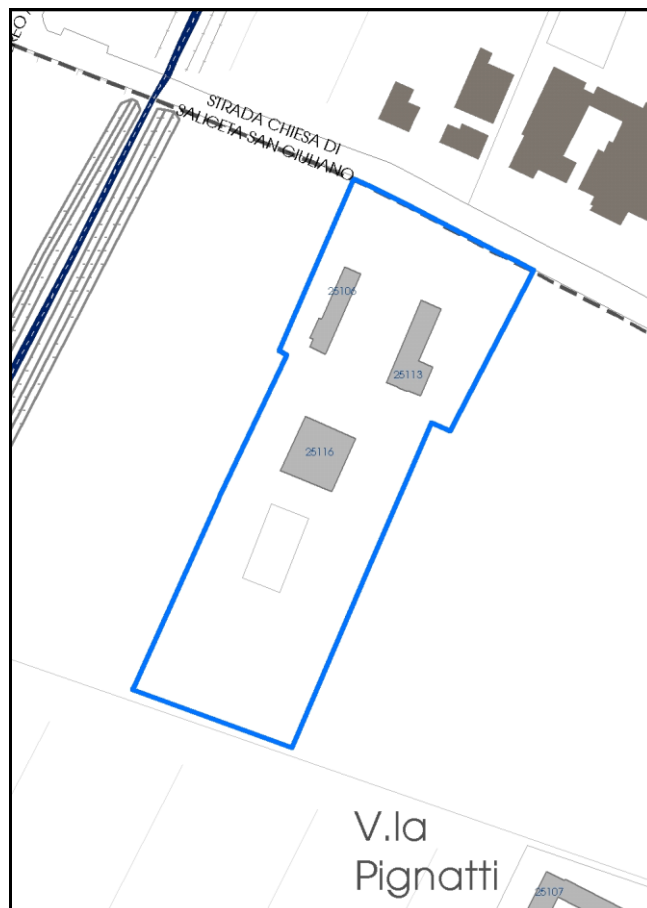
Foto aerea 2019 - C.G.R. s.p.a. Parma scala 1:5000



Foto aerea 2019 scala 1: 2000



Estratto di mappa 2019 scala 1: 2000



La perimetrazione del nucleo soprariportata è ai soli fini indicativi e non ha alcuna ricaduta normativa sulla base della disciplina di PUG.

Comune di Modena

**Codice nucleo: 216\_16dr**

nucleo recuperato

## LOCALIZZAZIONE

*Indirizzo:* STRADA CHIESA SALICETA SAN GIULIANO

*Numero civico:* 22

*Riferimenti catastali:* Foglio: 216

*Mappale:* 16

## FUNZIONI

- |   |   |   |   |
|---|---|---|---|
| <input checked="" type="checkbox"/> Residenza   | <input type="checkbox"/> Deposito           | <input type="checkbox"/> Allevamento      | <input type="checkbox"/> Centro Aziendale           |
| <input type="checkbox"/> Serra/vivaio           | <input type="checkbox"/> Agriturismo        | <input type="checkbox"/> Maneggio         | <input type="checkbox"/> Impianto di trasformazione |
| <input type="checkbox"/> Altre attività econom. | <input type="checkbox"/> Fattoria didattica | <input type="checkbox"/> Imp. tecnologico | <input type="checkbox"/> Attività agricola residua  |

*Note:*

## DESCRIZIONE DELL'IMPIANTO INSEDIATIVO

**Impianto storico**

*Numero edifici:* 3

*Numero edifici oggetto di indagine:* 3

- ☐ Vincolo Monumentale D.Lgs. 42/2004
- ☒ Vincolo Giardino di notevole interesse **ALB102**
- ☐ Presenza di edifici estranei all'impianto -

*Assetto morfologico:* corte aperta

*Elementi componenti presenti:*

- |  |  |  |  |
|--|--|--|--|
| <input checked="" type="checkbox"/> recinzione | <input checked="" type="checkbox"/> manufatto funzionale | <input checked="" type="checkbox"/> albero singolo | <input checked="" type="checkbox"/> alberatura a macchia |
| <input type="checkbox"/> pavimentazione        | <input checked="" type="checkbox"/> siepe                | <input type="checkbox"/> alberatura a filare       | <input type="checkbox"/> altro                           |

*Note elementi:*

## RELAZIONI CON IL CONTESTO TERRITORIALE

*Tipo di accesso:* ☐ accesso indiretto ☒ accesso diretto da viabilità ☐ accesso tramite stradello

*Contesto paesaggistico:*

- |  |  |
|--|--|
| <input checked="" type="checkbox"/> appartenenza ad agglomerato rurale | <input type="checkbox"/> prossimità a territorio urbanizzato |
| <input type="checkbox"/> insediamento isolato                          | <input type="checkbox"/> prossimità ad infrastrutture        |
| <input type="checkbox"/> prossimità ad area produttiva                 | <input type="checkbox"/> prossimità a corso d'acqua          |

*Criticità ambientali:* assenti

## NOTE

**SCHEDA ANALITICA EDIFICIO**

**N. 3605**

Codice nucleo: 216\_16dr

Codice edificio: 25116

Villa Vicini e pertinenze

**LOCALIZZAZIONE**

Indirizzo: STRADA CHIESA SALICETA SAN GIULIAN

civico: 22

Riferimenti catastali 2019

Foglio: 216 Mappale: 16

Quartiere: 4 - S.FAUSTINO - MADONNINA - QUATTRO VILLE

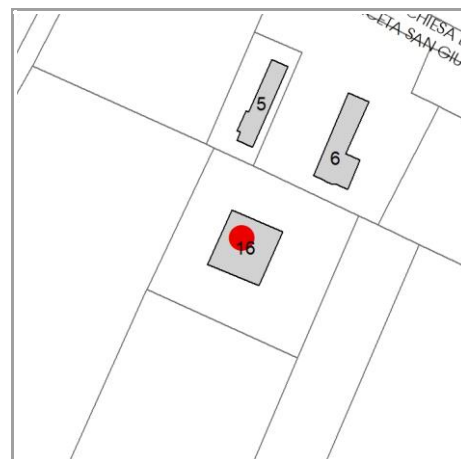
**FUNZIONE**

Funzione principale: residenza

Funzione secondaria ---

Stato di utilizzazione: in uso

☐ Edificio produttivo agricolo dismesso



**CARATTERISTICHE DELL'EDIFICIO**

Numero di piani: 3

Numero di alloggi: 1

Superficie abitazione (mq): 227

Superficie altre funzioni (mq): 0

Epoca di costruzione: dal 1801 al 1900

Tipologia edilizia storica: **villa monumentale**

☒ Coerenza con l'impianto storico originario

Integrità tipologica: originaria

Tipo di alterazione: ---

Stato di conservazione: medio

Vincolo Monumentale D.Lgs. 42/2004: non presente

**VALUTAZIONE**

☒ Valore Storico Architettonico

☐ Valore Storico Culturale Testimoniale

☐ Valore Storico Culturale Testimoniale - Edilizia Minore

**NOTE**



## DOCUMENTAZIONE FOTOGRAFICA

Foto censimento 1985/1987



Foto censimento 2017/2020



# CENSIMENTO PATRIMONIO EDILIZIO 2021

## TERRITORIO RURALE

N° IDENTIFICATIVO SCHEDA: 3606

Codice nucleo: 216\_24dr

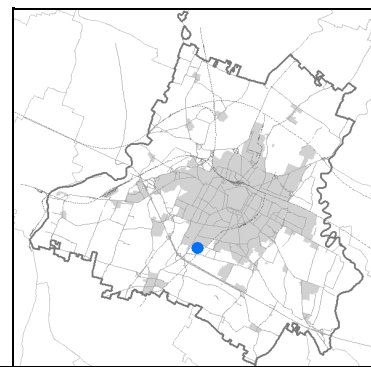


Foto aerea 2019 - C.G.R. s.p.a. Parma scala 1:5000

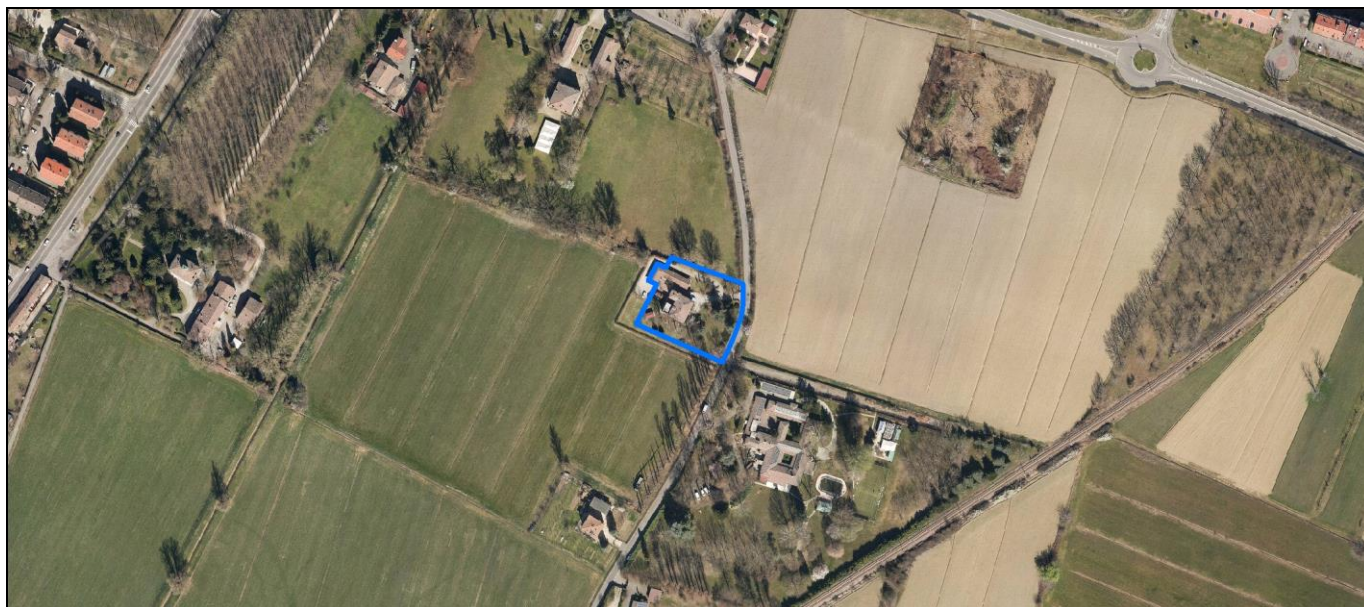
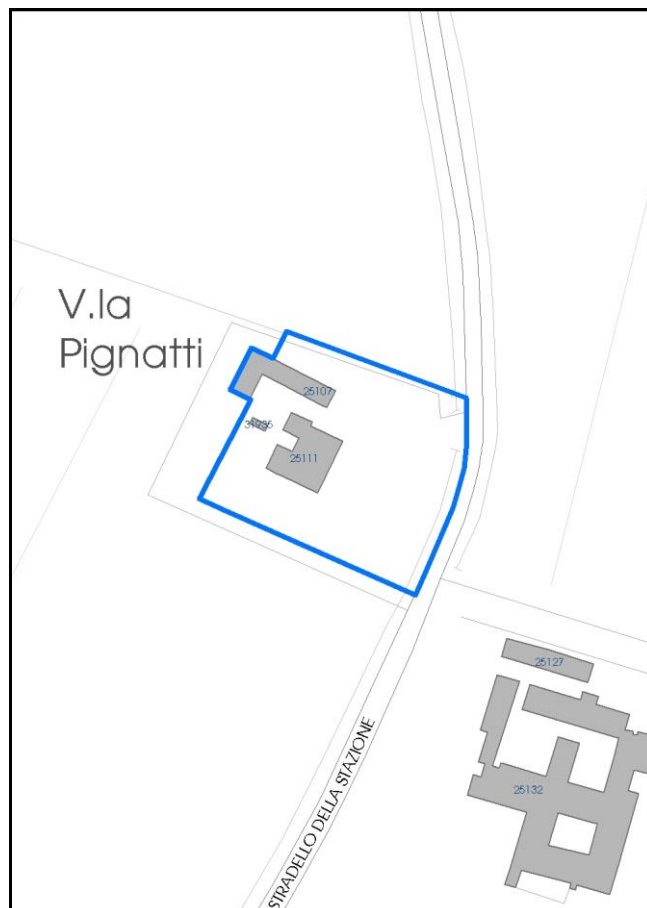


Foto aerea 2019 scala 1:2000



Estratto di mappa 2019 scala 1:2000



La perimetrazione del nucleo soprariportata è ai soli fini indicativi e non ha alcuna ricaduta normativa sulla base della disciplina di PUG.



Comune di Modena

**Codice nucleo: 216\_24dr**

nucleo recuperato

## LOCALIZZAZIONE

*Indirizzo:* STRADELLO STAZIONE

*Numero civico:* 8

*Riferimenti catastali:* Foglio: 216

*Mappale:* 24

## FUNZIONI

- |   |   |   |   |
|---|---|---|---|
| <input checked="" type="checkbox"/> Residenza   | <input type="checkbox"/> Deposito           | <input type="checkbox"/> Allevamento      | <input type="checkbox"/> Centro Aziendale           |
| <input type="checkbox"/> Serra/vivaio           | <input type="checkbox"/> Agriturismo        | <input type="checkbox"/> Maneggio         | <input type="checkbox"/> Impianto di trasformazione |
| <input type="checkbox"/> Altre attività econom. | <input type="checkbox"/> Fattoria didattica | <input type="checkbox"/> Imp. tecnologico | <input type="checkbox"/> Attività agricola residua  |

*Note:*

## DESCRIZIONE DELL'IMPIANTO INSEDIATIVO

**Impianto storico**

*Numero edifici:* 3

*Numero edifici oggetto di indagine:* 2

- ☐ Vincolo Monumentale D.Lgs. 42/2004
- ☐ Vincolo Giardino di notevole interesse
- ☐ Presenza di edifici estranei all'impianto -

*Assetto morfologico:* disposizione libera

*Elementi componenti presenti:*

- |  |  |  |  |
|--|--|--|--|
| <input checked="" type="checkbox"/> recinzione     | <input checked="" type="checkbox"/> manufatto funzionale | <input type="checkbox"/> albero singolo      | <input checked="" type="checkbox"/> alberatura a macchia |
| <input checked="" type="checkbox"/> pavimentazione | <input checked="" type="checkbox"/> siepe                | <input type="checkbox"/> alberatura a filare | <input type="checkbox"/> altro                           |

*Note elementi:*

## RELAZIONI CON IL CONTESTO TERRITORIALE

*Tipo di accesso:* ☐ accesso indiretto ☐ accesso diretto da viabilità ☒ accesso tramite stradello

*Contesto paesaggistico:*

- |   |  |
|---|--|
| <input type="checkbox"/> appartenenza ad agglomerato rurale | <input type="checkbox"/> prossimità a territorio urbanizzato |
| <input checked="" type="checkbox"/> insediamento isolato    | <input type="checkbox"/> prossimità ad infrastrutture        |
| <input type="checkbox"/> prossimità ad area produttiva      | <input type="checkbox"/> prossimità a corso d'acqua          |

*Criticità ambientali:* assenti

## NOTE



**SCHEDA ANALITICA EDIFICIO**

**N. 3606**

Codice nucleo: 216\_24dr

Codice edificio: 25107

**LOCALIZZAZIONE**

Indirizzo: STRADELLO STAZIONE

civico: 8

Riferimenti catastali 2019

Foglio: 216 Mappale: 24

Quartiere: 4 - S.FAUSTINO - MADONNINA - QUATTRO VILLE

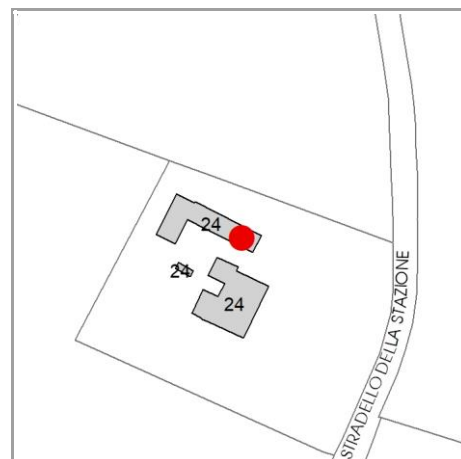
**FUNZIONE**

Funzione principale: servizi accessori

Funzione secondaria ---

Stato di utilizzazione: in uso

☐ Edificio produttivo agricolo dismesso



**CARATTERISTICHE DELL'EDIFICIO**

Numero di piani: 1

Numero di alloggi: 0

Superficie abitazione (mq): 0

Superficie altre funzioni (mq): 164

Epoca di costruzione: dal 1901 al 1945

Tipologia edilizia storica: **bassocomodo**

☒ Coerenza con l'impianto storico originario

Integrità tipologica: alterata

Tipo di alterazione: ampliamento

Stato di conservazione: buono

Vincolo Monumentale D.Lgs. 42/2004: non presente

**VALUTAZIONE**

☐ Valore Storico Architettonico

☒ Valore Storico Culturale Testimoniale

☐ Valore Storico Culturale Testimoniale - Edilizia Minore

**NOTE**

## DOCUMENTAZIONE FOTOGRAFICA

Foto censimento 1985/1987



Foto censimento 2017/2020



# CENSIMENTO PATRIMONIO EDILIZIO 2021

## TERRITORIO RURALE

N° IDENTIFICATIVO SCHEDA: 3607

Codice nucleo: 216\_24dr

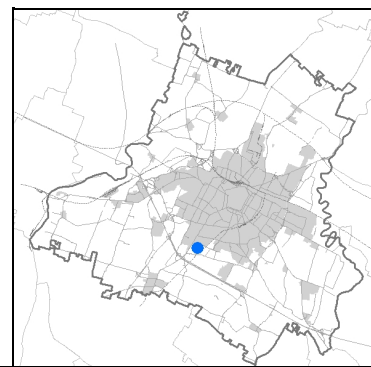


Foto aerea 2019 - C.G.R. s.p.a. Parma scala 1:5000

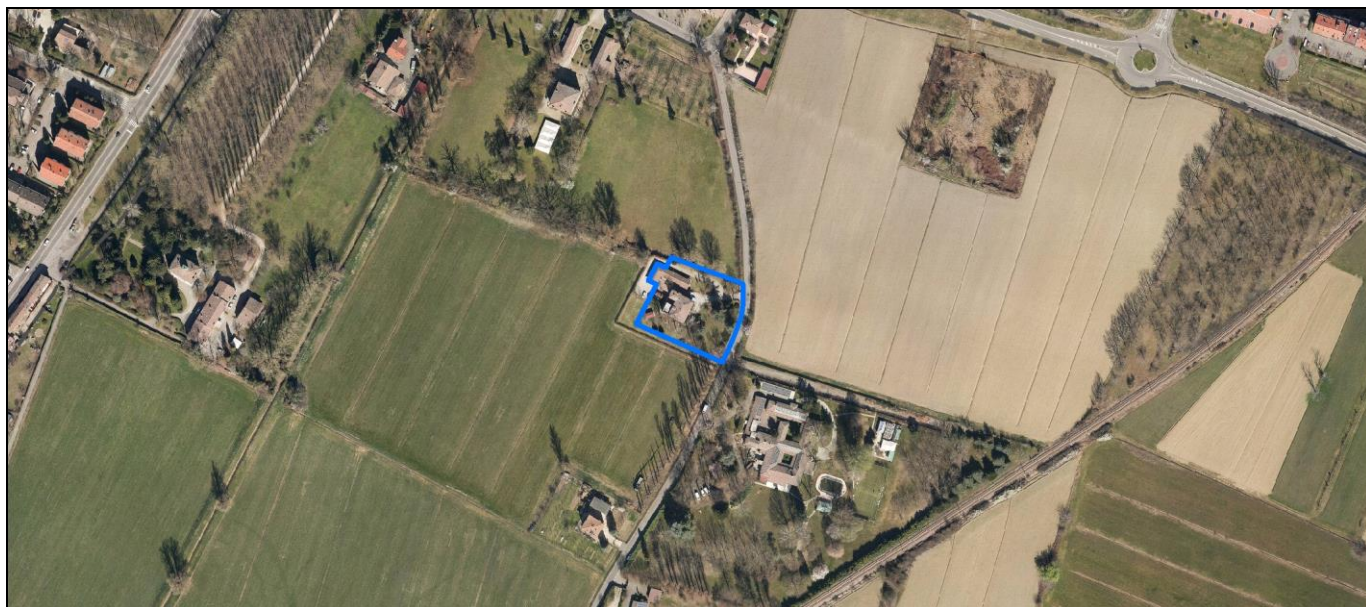


Foto aerea 2019 scala 1:2000



Estratto di mappa 2019 scala 1:2000



La perimetrazione del nucleo soprariportata è ai soli fini indicativi e non ha alcuna ricaduta normativa sulla base della disciplina di PUG.



Comune di Modena

**Codice nucleo: 216\_24dr**

nucleo recuperato

## LOCALIZZAZIONE

*Indirizzo:* STRADELLO STAZIONE

*Numero civico:* 8

*Riferimenti catastali:* Foglio: 216

*Mappale:* 24

## FUNZIONI

- |   |   |   |   |
|---|---|---|---|
| <input checked="" type="checkbox"/> Residenza   | <input type="checkbox"/> Deposito           | <input type="checkbox"/> Allevamento      | <input type="checkbox"/> Centro Aziendale           |
| <input type="checkbox"/> Serra/vivaio           | <input type="checkbox"/> Agriturismo        | <input type="checkbox"/> Maneggio         | <input type="checkbox"/> Impianto di trasformazione |
| <input type="checkbox"/> Altre attività econom. | <input type="checkbox"/> Fattoria didattica | <input type="checkbox"/> Imp. tecnologico | <input type="checkbox"/> Attività agricola residua  |

*Note:*

## DESCRIZIONE DELL'IMPIANTO INSEDIATIVO

**Impianto storico**

*Numero edifici:* 3

*Numero edifici oggetto di indagine:* 2

- ☐ Vincolo Monumentale D.Lgs. 42/2004
- ☐ Vincolo Giardino di notevole interesse
- ☐ Presenza di edifici estranei all'impianto -

*Assetto morfologico:* disposizione libera

*Elementi componenti presenti:*

- |  |  |  |  |
|--|--|--|--|
| <input checked="" type="checkbox"/> recinzione     | <input checked="" type="checkbox"/> manufatto funzionale | <input type="checkbox"/> albero singolo      | <input checked="" type="checkbox"/> alberatura a macchia |
| <input checked="" type="checkbox"/> pavimentazione | <input checked="" type="checkbox"/> siepe                | <input type="checkbox"/> alberatura a filare | <input type="checkbox"/> altro                           |

*Note elementi:*

## RELAZIONI CON IL CONTESTO TERRITORIALE

*Tipo di accesso:* ☐ accesso indiretto ☐ accesso diretto da viabilità ☒ accesso tramite stradello

*Contesto paesaggistico:*

- |   |  |
|---|--|
| <input type="checkbox"/> appartenenza ad agglomerato rurale | <input type="checkbox"/> prossimità a territorio urbanizzato |
| <input checked="" type="checkbox"/> insediamento isolato    | <input type="checkbox"/> prossimità ad infrastrutture        |
| <input type="checkbox"/> prossimità ad area produttiva      | <input type="checkbox"/> prossimità a corso d'acqua          |

*Criticità ambientali:* assenti

## NOTE

**SCHEDA ANALITICA EDIFICIO**

**N. 3607**

Codice nucleo: 216\_24dr

Codice edificio: 25111

**LOCALIZZAZIONE**

Indirizzo: STRADELLO STAZIONE

civico: 8

Riferimenti catastali 2019

Foglio: 216 Mappale: 24

Quartiere: 4 - S.FAUSTINO - MADONNINA - QUATTRO VILLE

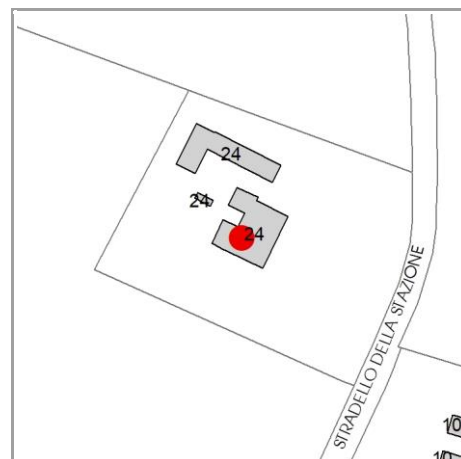
**FUNZIONE**

Funzione principale: residenza

Funzione secondaria ---

Stato di utilizzazione: in uso

☐ Edificio produttivo agricolo dismesso



**CARATTERISTICHE DELL'EDIFICIO**

Numero di piani: 2

Numero di alloggi: 2

Superficie abitazione (mq): 220

Superficie altre funzioni (mq): 0

Epoca di costruzione: dal 1901 al 1945

Tipologia edilizia storica: **casa padronale**

☒ Coerenza con l'impianto storico originario

Integrità tipologica: originaria

Tipo di alterazione: ---

Stato di conservazione: buono

Vincolo Monumentale D.Lgs. 42/2004: non presente

**VALUTAZIONE**

☐ Valore Storico Architettonico

☒ Valore Storico Culturale Testimoniale

☐ Valore Storico Culturale Testimoniale - Edilizia Minore

**NOTE**

## DOCUMENTAZIONE FOTOGRAFICA

Foto censimento 1985/1987



Foto censimento 2017/2020





# CENSIMENTO PATRIMONIO EDILIZIO 2021

## TERRITORIO RURALE

N° IDENTIFICATIVO SCHEDA: 3608

Codice nucleo: 216\_28dr

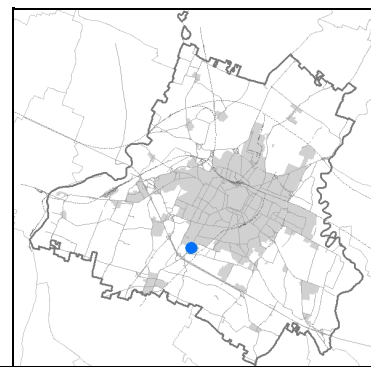


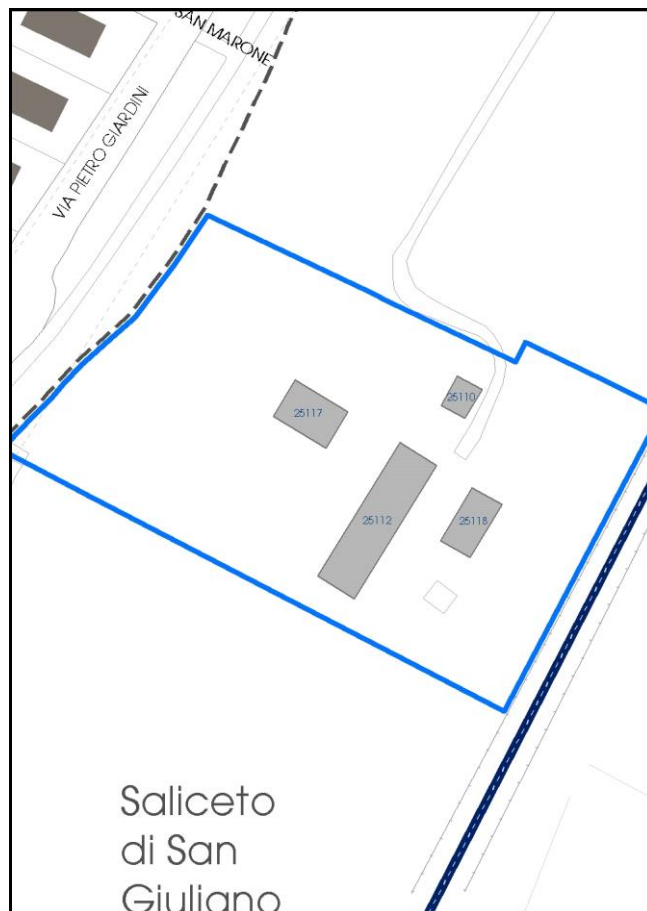
Foto aerea 2019 - C.G.R. s.p.a. Parma scala 1:5000



Foto aerea 2019 scala 1:2000



Estratto di mappa 2019 scala 1:2000



La perimetrazione del nucleo soprariportata è ai soli fini indicativi e non ha alcuna ricaduta normativa sulla base della disciplina di PUG.

Comune di Modena

**Codice nucleo: 216\_28dr**

nucleo recuperato

## LOCALIZZAZIONE

Indirizzo: VIA PIETRO GIARDINI

Numero civico: 941

Riferimenti catastali: Foglio: 216

Mappale: 28

## FUNZIONI

- |   |  |   |   |
|---|--|---|---|
| <input checked="" type="checkbox"/> Residenza   | <input checked="" type="checkbox"/> Deposito | <input type="checkbox"/> Allevamento      | <input type="checkbox"/> Centro Aziendale           |
| <input type="checkbox"/> Serra/vivaio           | <input type="checkbox"/> Agriturismo         | <input type="checkbox"/> Maneggio         | <input type="checkbox"/> Impianto di trasformazione |
| <input type="checkbox"/> Altre attività econom. | <input type="checkbox"/> Fattoria didattica  | <input type="checkbox"/> Imp. tecnologico | <input type="checkbox"/> Attività agricola residua  |

Note:

## DESCRIZIONE DELL'IMPIANTO INSEDIATIVO

Impianto storico

Numero edifici: 4

Numero edifici oggetto di indagine: 2

- ☐ Vincolo Monumentale D.Lgs. 42/2004
- ☒ Vincolo Giardino di notevole interesse **ALB103**
- ☐ Presenza di edifici estranei all'impianto -

Assetto morfologico: disposizione libera

Elementi componenti presenti:

- |  |  |  |  |
|--|--|--|--|
| <input checked="" type="checkbox"/> recinzione | <input checked="" type="checkbox"/> manufatto funzionale | <input type="checkbox"/> albero singolo      | <input checked="" type="checkbox"/> alberatura a macchia |
| <input type="checkbox"/> pavimentazione        | <input checked="" type="checkbox"/> siepe                | <input type="checkbox"/> alberatura a filare | <input type="checkbox"/> altro                           |

Note elementi:

## RELAZIONI CON IL CONTESTO TERRITORIALE

Tipo di accesso: ☐ accesso indiretto ☒ accesso diretto da viabilità ☐ accesso tramite stradello

Contesto paesaggistico:

- |  |   |
|--|---|
| <input checked="" type="checkbox"/> appartenenza ad agglomerato rurale | <input checked="" type="checkbox"/> prossimità a territorio urbanizzato |
| <input type="checkbox"/> insediamento isolato                          | <input type="checkbox"/> prossimità ad infrastrutture                   |
| <input type="checkbox"/> prossimità ad area produttiva                 | <input type="checkbox"/> prossimità a corso d'acqua                     |

Criticità ambientali: assenti

## NOTE

**SCHEDA ANALITICA EDIFICIO**

**N. 3608**

Codice nucleo: 216\_28dr

Codice edificio: 25117

**LOCALIZZAZIONE**

Indirizzo: VIA PIETRO GIARDINI

civico: 941

Riferimenti catastali 2019

Foglio: 216 Mappale: 28

Quartiere: 4 - S.FAUSTINO - MADONNINA - QUATTRO VILLE

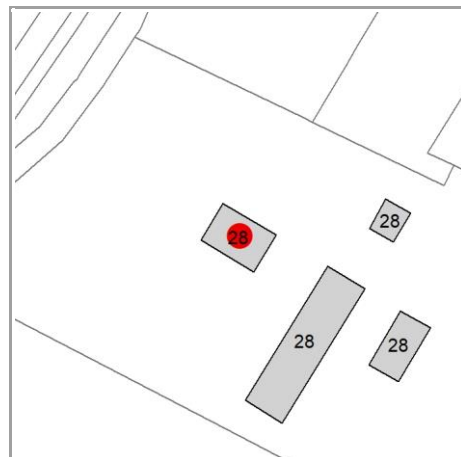
**FUNZIONE**

Funzione principale: residenza

Funzione secondaria ---

Stato di utilizzazione: in uso

☐ Edificio produttivo agricolo dismesso



**CARATTERISTICHE DELL'EDIFICIO**

Numero di piani: 3

Numero di alloggi: 2

Superficie abitazione (mq): 183

Superficie altre funzioni (mq): 0

Epoca di costruzione: dal 1801 al 1900

Tipologia edilizia storica: **casa padronale**

☒ Coerenza con l'impianto storico originario

Integrità tipologica: originaria

Tipo di alterazione: ---

Stato di conservazione: buono

Vincolo Monumentale D.Lgs. 42/2004: non presente

**VALUTAZIONE**

☐ Valore Storico Architettonico

☒ Valore Storico Culturale Testimoniale

☐ Valore Storico Culturale Testimoniale - Edilizia Minore

**NOTE**



## DOCUMENTAZIONE FOTOGRAFICA

Foto censimento 1985/1987



Foto censimento 2017/2020



# CENSIMENTO PATRIMONIO EDILIZIO 2021

## TERRITORIO RURALE

N° IDENTIFICATIVO SCHEDA: 3609

Codice nucleo: 216\_266d

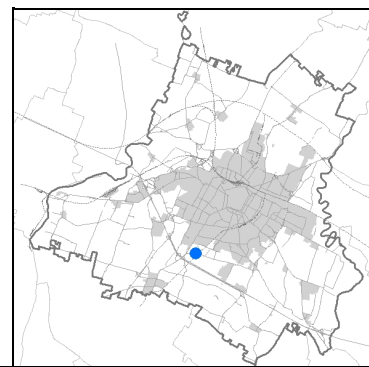


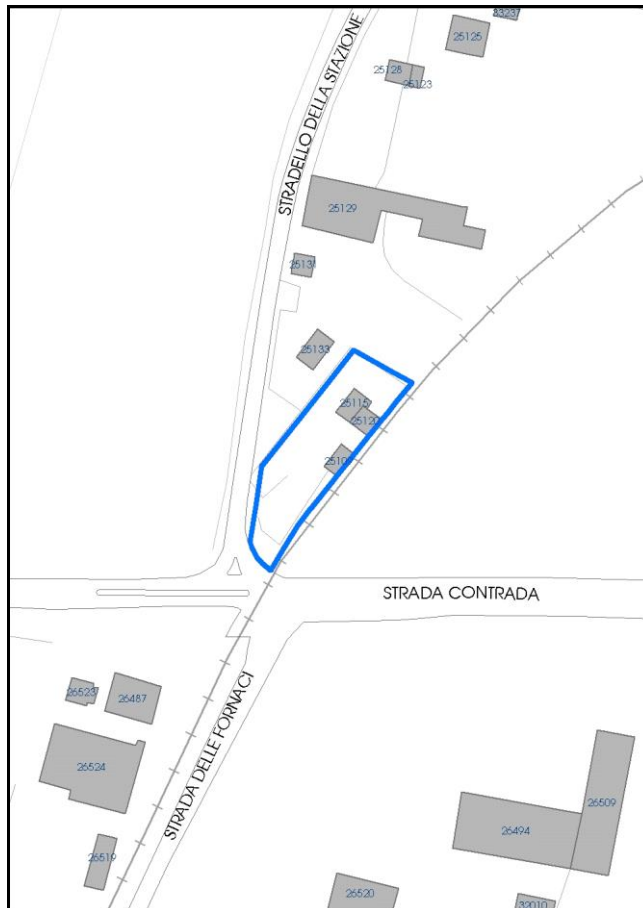
Foto aerea 2019 - C.G.R. s.p.a. Parma scala 1:5000



Foto aerea 2019 scala 1:2000



Estratto di mappa 2019 scala 1:2000



La perimetrazione del nucleo soprariportata è ai soli fini indicativi e non ha alcuna ricaduta normativa sulla base della disciplina di PUG.



Comune di Modena

**Codice nucleo: 216\_266d**

nucleo non recuperato

## LOCALIZZAZIONE

*Indirizzo:* STRADA CONTRADA

*Numero civico:* 77

*Riferimenti catastali:* Foglio: 216

*Mappale:* 46

## FUNZIONI

- |   |   |   |   |
|---|---|---|---|
| <input checked="" type="checkbox"/> Residenza   | <input type="checkbox"/> Deposito           | <input type="checkbox"/> Allevamento      | <input type="checkbox"/> Centro Aziendale           |
| <input type="checkbox"/> Serra/vivaio           | <input type="checkbox"/> Agriturismo        | <input type="checkbox"/> Maneggio         | <input type="checkbox"/> Impianto di trasformazione |
| <input type="checkbox"/> Altre attività econom. | <input type="checkbox"/> Fattoria didattica | <input type="checkbox"/> Imp. tecnologico | <input type="checkbox"/> Attività agricola residua  |

*Note:* casello ferroviario

## DESCRIZIONE DELL'IMPIANTO INSEDIATIVO

**Impianto storico**

*Numero edifici:* 3

*Numero edifici oggetto di indagine:* 1

- ☐ Vincolo Monumentale D.Lgs. 42/2004
- ☐ Vincolo Giardino di notevole interesse
- ☐ Presenza di edifici estranei all'impianto -

*Assetto morfologico:* cortile

*Elementi componenti presenti:*

- |  |   |  |   |
|--|---|--|---|
| <input checked="" type="checkbox"/> recinzione | <input type="checkbox"/> manufatto funzionale | <input type="checkbox"/> albero singolo      | <input type="checkbox"/> alberatura a macchia |
| <input type="checkbox"/> pavimentazione        | <input checked="" type="checkbox"/> siepe     | <input type="checkbox"/> alberatura a filare | <input type="checkbox"/> altro                |

*Note elementi:*

## RELAZIONI CON IL CONTESTO TERRITORIALE

*Tipo di accesso:* ☐ accesso indiretto ☐ accesso diretto da viabilità ☐ accesso tramite stradello

*Contesto paesaggistico:*

- |  |   |
|--|---|
| <input checked="" type="checkbox"/> appartenenza ad agglomerato rurale | <input checked="" type="checkbox"/> prossimità a territorio urbanizzato |
| <input type="checkbox"/> insediamento isolato                          | <input checked="" type="checkbox"/> prossimità ad infrastrutture        |
| <input type="checkbox"/> prossimità ad area produttiva                 | <input type="checkbox"/> prossimità a corso d'acqua                     |

*Criticità ambientali:* fonti esterne  
(ferrovia 5 m)

## NOTE



**SCHEDA ANALITICA EDIFICIO**

**N. 3609**

Codice nucleo: 216\_266d

Codice edificio: 25109

Immobile Stazione di Saliceta San Giuliano

**LOCALIZZAZIONE**

Indirizzo: STRADA CONTRADA

civico: 77

Riferimenti catastali 2019

Foglio: 216 Mappale: 46

Quartiere: 3 - BUON PASTORE - S.AGNESE - S.DAMASO

**FUNZIONE**

Funzione principale: residenza

Funzione secondaria ---

Stato di utilizzazione: in uso

☐ Edificio produttivo agricolo dismesso



**CARATTERISTICHE DELL'EDIFICIO**

Numero di piani:

Numero di alloggi: 1

Superficie abitazione (mq): 0

Superficie altre funzioni (mq): 0

Epoca di costruzione: dal 1901 al 1945

Tipologia edilizia storica: **casello ferroviario**

☒ Coerenza con l'impianto storico originario

Integrità tipologica:

Tipo di alterazione: ---

Stato di conservazione: scarso

Vincolo Monumentale D.Lgs. 42/2004: N101 (privo dei requisiti di interesse culturale di cui agli artt. 1

**VALUTAZIONE**

☐ Valore Storico Architettonico

☒ Valore Storico Culturale Testimoniale

☐ Valore Storico Culturale Testimoniale - Edilizia Minore

**NOTE**

## DOCUMENTAZIONE FOTOGRAFICA

Foto censimento 1985/1987



Foto censimento 2017/2020

# CENSIMENTO PATRIMONIO EDILIZIO 2021

## TERRITORIO RURALE

N° IDENTIFICATIVO SCHEDA: 3610

Codice nucleo: 216\_28dr

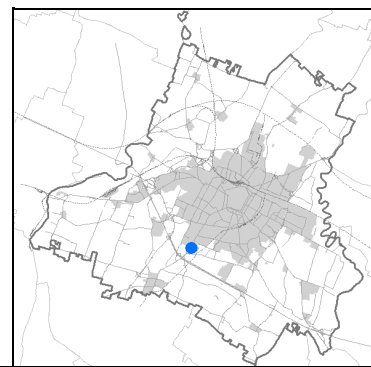


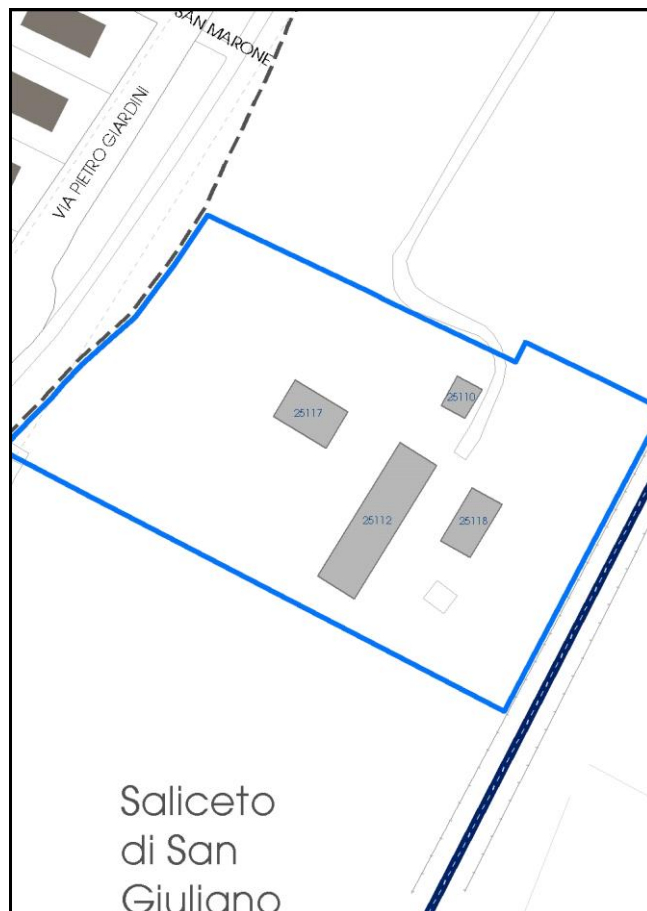
Foto aerea 2019 - C.G.R. s.p.a. Parma scala 1:5000



Foto aerea 2019 scala 1:2000



Estratto di mappa 2019 scala 1:2000



La perimetrazione del nucleo soprariportata è ai soli fini indicativi e non ha alcuna ricaduta normativa sulla base della disciplina di PUG.



Comune di Modena

**Codice nucleo: 216\_28dr**

nucleo recuperato

## LOCALIZZAZIONE

Indirizzo: VIA PIETRO GIARDINI

Numero civico: 941

Riferimenti catastali: Foglio: 216

Mappale: 28

## FUNZIONI

- |   |  |   |   |
|---|--|---|---|
| <input checked="" type="checkbox"/> Residenza   | <input checked="" type="checkbox"/> Deposito | <input type="checkbox"/> Allevamento      | <input type="checkbox"/> Centro Aziendale           |
| <input type="checkbox"/> Serra/vivaio           | <input type="checkbox"/> Agriturismo         | <input type="checkbox"/> Maneggio         | <input type="checkbox"/> Impianto di trasformazione |
| <input type="checkbox"/> Altre attività econom. | <input type="checkbox"/> Fattoria didattica  | <input type="checkbox"/> Imp. tecnologico | <input type="checkbox"/> Attività agricola residua  |

Note:

## DESCRIZIONE DELL'IMPIANTO INSEDIATIVO

Impianto storico

Numero edifici: 4

Numero edifici oggetto di indagine: 2

- ☐ Vincolo Monumentale D.Lgs. 42/2004
- ☒ Vincolo Giardino di notevole interesse **ALB103**
- ☐ Presenza di edifici estranei all'impianto -

Assetto morfologico: disposizione libera

Elementi componenti presenti:

- |  |  |  |  |
|--|--|--|--|
| <input checked="" type="checkbox"/> recinzione | <input checked="" type="checkbox"/> manufatto funzionale | <input type="checkbox"/> albero singolo      | <input checked="" type="checkbox"/> alberatura a macchia |
| <input type="checkbox"/> pavimentazione        | <input checked="" type="checkbox"/> siepe                | <input type="checkbox"/> alberatura a filare | <input type="checkbox"/> altro                           |

Note elementi:

## RELAZIONI CON IL CONTESTO TERRITORIALE

Tipo di accesso: ☐ accesso indiretto ☒ accesso diretto da viabilità ☐ accesso tramite stradello

Contesto paesaggistico:

- |  |   |
|--|---|
| <input checked="" type="checkbox"/> appartenenza ad agglomerato rurale | <input checked="" type="checkbox"/> prossimità a territorio urbanizzato |
| <input type="checkbox"/> insediamento isolato                          | <input type="checkbox"/> prossimità ad infrastrutture                   |
| <input type="checkbox"/> prossimità ad area produttiva                 | <input type="checkbox"/> prossimità a corso d'acqua                     |

Criticità ambientali: assenti

## NOTE

**SCHEDA ANALITICA EDIFICIO**

**N. 3610**

Codice nucleo: 216\_28dr

Codice edificio: 25112

**LOCALIZZAZIONE**

Indirizzo: VIA PIETRO GIARDINI

civico: 941

Riferimenti catastali 2019

Foglio: 216 Mappale: 28

Quartiere: 4 - S.FAUSTINO - MADONNINA - QUATTRO VILLE

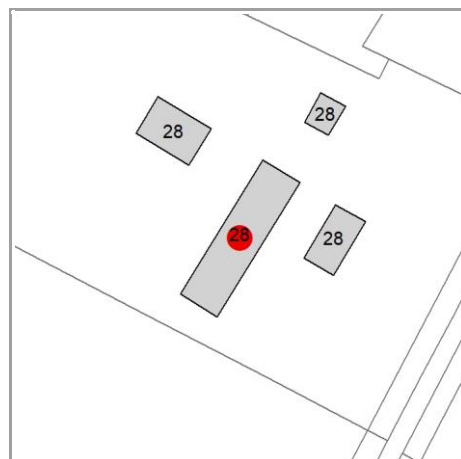
**FUNZIONE**

Funzione principale: residenza

Funzione secondaria ---

Stato di utilizzazione: in uso

☐ Edificio produttivo agricolo dismesso



**CARATTERISTICHE DELL'EDIFICIO**

Numero di piani: 2

Numero di alloggi: 5

Superficie abitazione (mq): 474

Superficie altre funzioni (mq): 0

Epoca di costruzione: dal 1801 al 1900

Tipologia edilizia storica: **villa monumentale**

☒ Coerenza con l'impianto storico originario

Integrità tipologica: originaria

Tipo di alterazione: ---

Stato di conservazione: buono

Vincolo Monumentale D.Lgs. 42/2004: non presente

**VALUTAZIONE**

☐ Valore Storico Architettonico

☒ Valore Storico Culturale Testimoniale

☐ Valore Storico Culturale Testimoniale - Edilizia Minore

**NOTE**

## DOCUMENTAZIONE FOTOGRAFICA

Foto censimento 1985/1987



Foto censimento 2017/2020





# CENSIMENTO PATRIMONIO EDILIZIO 2021

## TERRITORIO RURALE

N° IDENTIFICATIVO SCHEDA: 3611

Codice nucleo: 217\_1dr

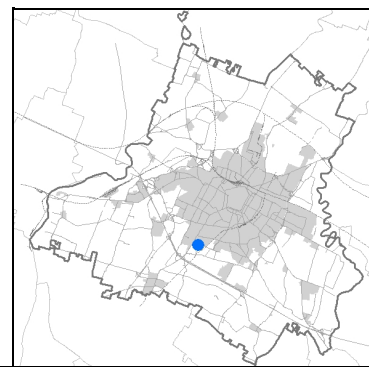


Foto aerea 2019 - C.G.R. s.p.a. Parma scala 1:5000



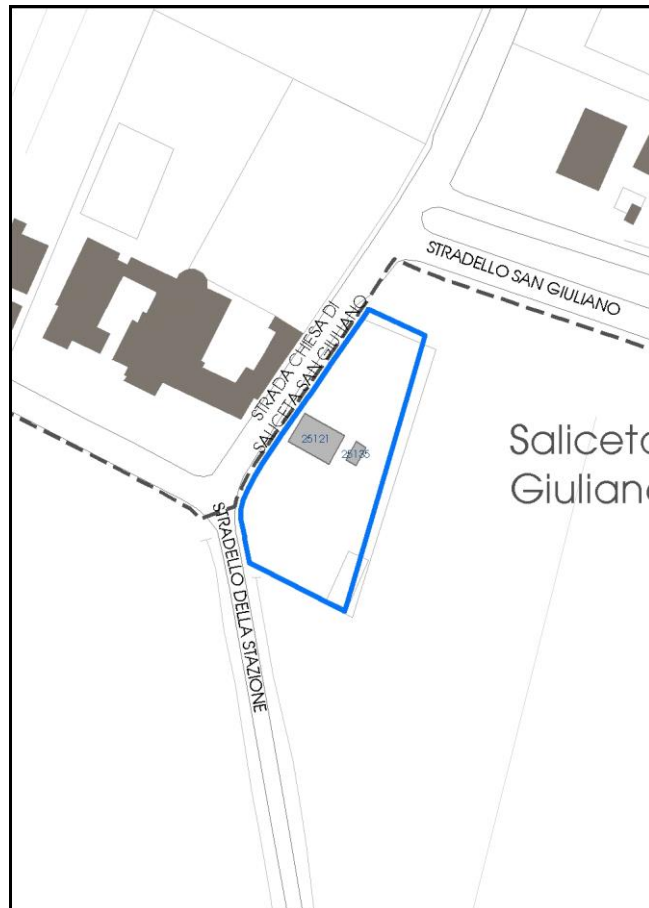


Foto aerea 2019 scala 1:2000



Estratto di mappa 2019 scala 1:2000



La perimetrazione del nucleo soprariportata è ai soli fini indicativi e non ha alcuna ricaduta normativa sulla base della disciplina di PUG.

Comune di Modena

**Codice nucleo: 217\_1dr**

nucleo recuperato

## LOCALIZZAZIONE

*Indirizzo:* STRADELLO SAN GIULIANO

*Numero civico:* 40

*Riferimenti catastali:* Foglio: 217

*Mappale:* 1

## FUNZIONI

- |   |   |   |   |
|---|---|---|---|
| <input checked="" type="checkbox"/> Residenza   | <input type="checkbox"/> Deposito           | <input type="checkbox"/> Allevamento      | <input type="checkbox"/> Centro Aziendale           |
| <input type="checkbox"/> Serra/vivaio           | <input type="checkbox"/> Agriturismo        | <input type="checkbox"/> Maneggio         | <input type="checkbox"/> Impianto di trasformazione |
| <input type="checkbox"/> Altre attività econom. | <input type="checkbox"/> Fattoria didattica | <input type="checkbox"/> Imp. tecnologico | <input type="checkbox"/> Attività agricola residua  |

*Note:*

## DESCRIZIONE DELL'IMPIANTO INSEDIATIVO

**Impianto storico**

*Numero edifici:* 2

*Numero edifici oggetto di indagine:* 1

- ☐ Vincolo Monumentale D.Lgs. 42/2004
- ☐ Vincolo Giardino di notevole interesse
- ☐ Presenza di edifici estranei all'impianto -

*Assetto morfologico:* cortile

*Elementi componenti presenti:*

- |  |  |  |  |
|--|--|--|--|
| <input checked="" type="checkbox"/> recinzione     | <input checked="" type="checkbox"/> manufatto funzionale | <input type="checkbox"/> albero singolo      | <input checked="" type="checkbox"/> alberatura a macchia |
| <input checked="" type="checkbox"/> pavimentazione | <input checked="" type="checkbox"/> siepe                | <input type="checkbox"/> alberatura a filare | <input type="checkbox"/> altro                           |

*Note elementi:*

## RELAZIONI CON IL CONTESTO TERRITORIALE

*Tipo di accesso:* ☐ accesso indiretto ☒ accesso diretto da viabilità ☐ accesso tramite stradello

*Contesto paesaggistico:*

- |  |  |
|--|--|
| <input checked="" type="checkbox"/> appartenenza ad agglomerato rurale | <input type="checkbox"/> prossimità a territorio urbanizzato |
| <input type="checkbox"/> insediamento isolato                          | <input type="checkbox"/> prossimità ad infrastrutture        |
| <input type="checkbox"/> prossimità ad area produttiva                 | <input type="checkbox"/> prossimità a corso d'acqua          |

*Criticità ambientali:* assenti

## NOTE

**SCHEDA ANALITICA EDIFICIO**

**N. 3611**

Codice nucleo: 217\_1dr

Codice edificio: 25121

**LOCALIZZAZIONE**

Indirizzo: STRADELLO SAN GIULIANO

civico: 40

Riferimenti catastali 2019

Foglio: 217 Mappale: 1

Quartiere: 3 - BUON PASTORE - S.AGNESE - S.DAMASO

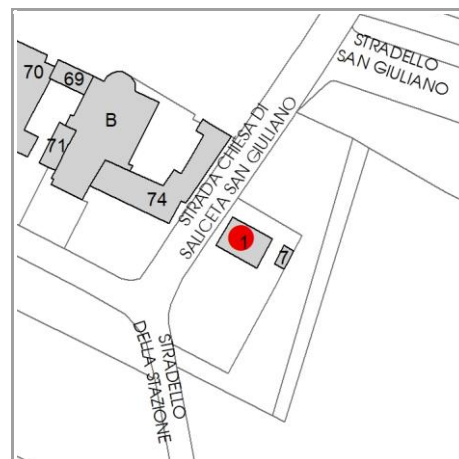
**FUNZIONE**

Funzione principale: residenza

Funzione secondaria ---

Stato di utilizzazione: in uso

☐ Edificio produttivo agricolo dismesso



**CARATTERISTICHE DELL'EDIFICIO**

Numero di piani: 2

Numero di alloggi: 1

Superficie abitazione (mq): 106

Superficie altre funzioni (mq): 0

Epoca di costruzione: dal 1801 al 1900

Tipologia edilizia storica: **casa colonica**

☒ Coerenza con l'impianto storico originario

Integrità tipologica: alterata

Tipo di alterazione: finiture

Stato di conservazione: buono

Vincolo Monumentale D.Lgs. 42/2004: non presente

**VALUTAZIONE**

☐ Valore Storico Architettonico

☒ Valore Storico Culturale Testimoniale

☐ Valore Storico Culturale Testimoniale - Edilizia Minore

**NOTE**



## DOCUMENTAZIONE FOTOGRAFICA

Foto censimento 1985/1987



Foto censimento 2017/2020



# CENSIMENTO PATRIMONIO EDILIZIO 2021 TERRITORIO RURALE

N° IDENTIFICATIVO SCHEDA: 3612

Codice nucleo: 217\_4dr

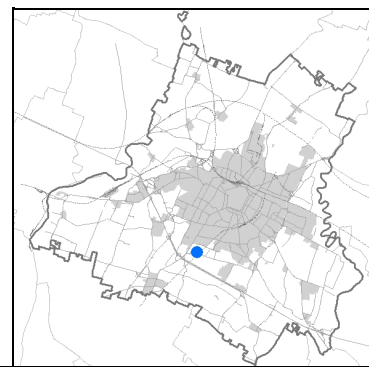


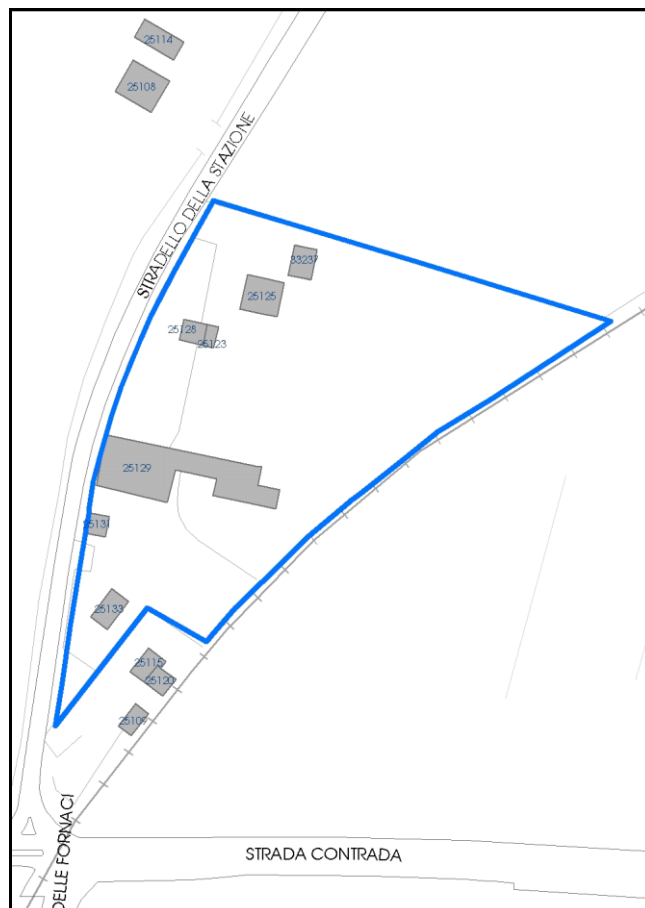
Foto aerea 2019 - C.G.R. s.p.a. Parma scala 1:5000



Foto aerea 2019 scala 1:2000



Estratto di mappa 2019 scala 1:2000



La perimetrazione del nucleo soprariportata è ai soli fini indicativi e non ha alcuna ricaduta normativa sulla base della disciplina di PUG.

Comune di Modena

**Codice nucleo: 217\_4dr**

nucleo recuperato

## LOCALIZZAZIONE

*Indirizzo:* STRADA DELLE FORNACI

*Numero civico:* 35

*Riferimenti catastali:* Foglio: 217

*Mappale:* 4

## FUNZIONI

- |   |   |   |   |
|---|---|---|---|
| <input checked="" type="checkbox"/> Residenza   | <input type="checkbox"/> Deposito           | <input type="checkbox"/> Allevamento      | <input type="checkbox"/> Centro Aziendale           |
| <input type="checkbox"/> Serra/vivaio           | <input type="checkbox"/> Agriturismo        | <input type="checkbox"/> Maneggio         | <input type="checkbox"/> Impianto di trasformazione |
| <input type="checkbox"/> Altre attività econom. | <input type="checkbox"/> Fattoria didattica | <input type="checkbox"/> Imp. tecnologico | <input type="checkbox"/> Attività agricola residua  |

*Note:*

## DESCRIZIONE DELL'IMPIANTO INSEDIATIVO

**Impianto storico**

*Numero edifici:* 7

*Numero edifici oggetto di indagine:* 1

- ☐ Vincolo Monumentale D.Lgs. 42/2004
- ☐ Vincolo Giardino di notevole interesse
- ☐ Presenza di edifici estranei all'impianto -

*Assetto morfologico:* disposizione libera

*Elementi componenti presenti:*

- |  |   |  |  |
|--|---|--|--|
| <input checked="" type="checkbox"/> recinzione     | <input type="checkbox"/> manufatto funzionale | <input type="checkbox"/> albero singolo      | <input checked="" type="checkbox"/> alberatura a macchia |
| <input checked="" type="checkbox"/> pavimentazione | <input checked="" type="checkbox"/> siepe     | <input type="checkbox"/> alberatura a filare | <input type="checkbox"/> altro                           |

*Note elementi:*

## RELAZIONI CON IL CONTESTO TERRITORIALE

*Tipo di accesso:* ☐ accesso indiretto ☐ accesso diretto da viabilità ☒ accesso tramite stradello

*Contesto paesaggistico:*

- |   |  |
|---|--|
| <input type="checkbox"/> appartenenza ad agglomerato rurale | <input type="checkbox"/> prossimità a territorio urbanizzato     |
| <input checked="" type="checkbox"/> insediamento isolato    | <input checked="" type="checkbox"/> prossimità ad infrastrutture |
| <input type="checkbox"/> prossimità ad area produttiva      | <input type="checkbox"/> prossimità a corso d'acqua              |

*Criticità ambientali:* assenti

## NOTE



**SCHEDA ANALITICA EDIFICIO**

**N. 3612**

Codice nucleo: 217\_4dr

Codice edificio: 25129

**LOCALIZZAZIONE**

*Indirizzo:* STRADA DELLE FORNACI

*civico:* 35

*Riferimenti catastali 2019*

*Foglio:* 217 *Mappale:* 14

*Quartiere:* 3 - BUON PASTORE - S.AGNESE - S.DAMASO

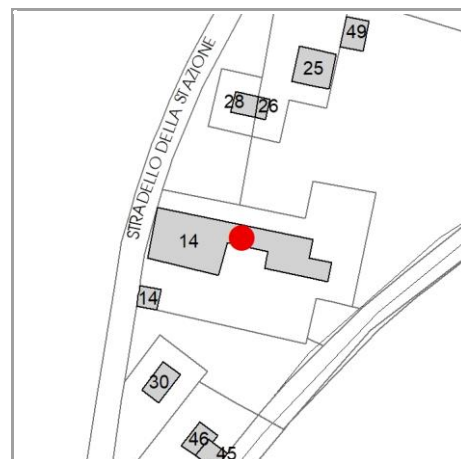
**FUNZIONE**

*Funzione principale:* residenza

*Funzione secondaria* ---

*Stato di utilizzazione:* in uso

☐ *Edificio produttivo agricolo dismesso*



**CARATTERISTICHE DELL'EDIFICIO**

*Numero di piani:* 3

*Numero di alloggi:* 4

*Superficie abitazione (mq):* 473

*Superficie altre funzioni (mq):* 0

*Epoca di costruzione:* fino al 1800

*Tipologia edilizia storica:* **casa padronale**

☒ *Coerenza con l'impianto storico originario*

*Integrità tipologica:* alterata

*Tipo di alterazione:* alterazione dell'involucro

*Stato di conservazione:* buono

*Vincolo Monumentale D.Lgs. 42/2004:* non presente

**VALUTAZIONE**

☐ Valore Storico Architettonico

☒ Valore Storico Culturale Testimoniale

☐ Valore Storico Culturale Testimoniale - Edilizia Minore

**NOTE**

## DOCUMENTAZIONE FOTOGRAFICA

Foto censimento 1985/1987



Foto censimento 2017/2020





# CENSIMENTO PATRIMONIO EDILIZIO 2021

## TERRITORIO RURALE

N° IDENTIFICATIVO SCHEDA: 3613

Codice nucleo: 218\_13nd

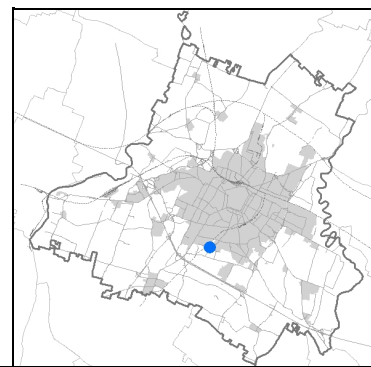


Foto aerea 2019 - C.G.R. s.p.a. Parma scala 1:5000


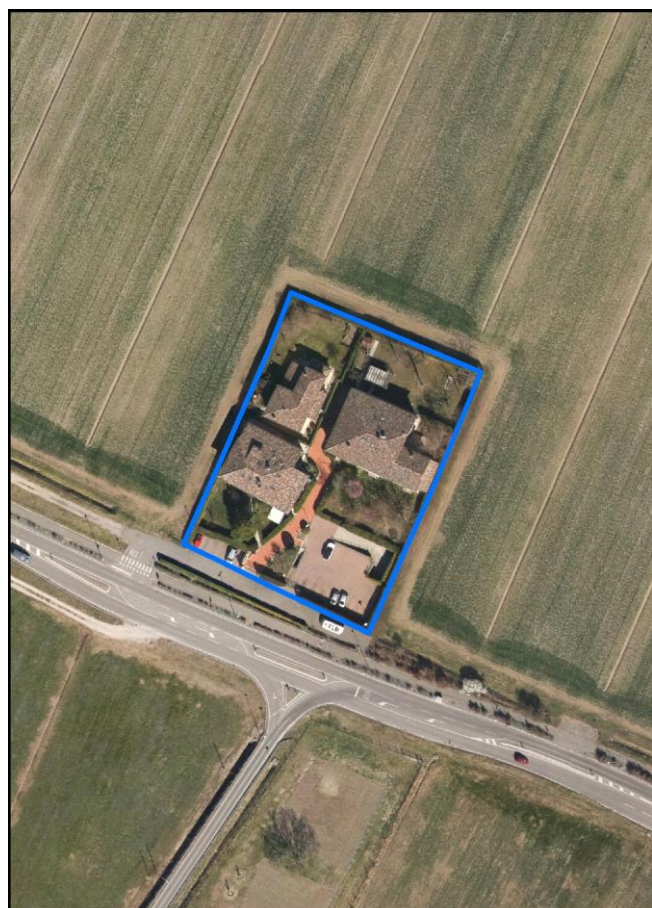
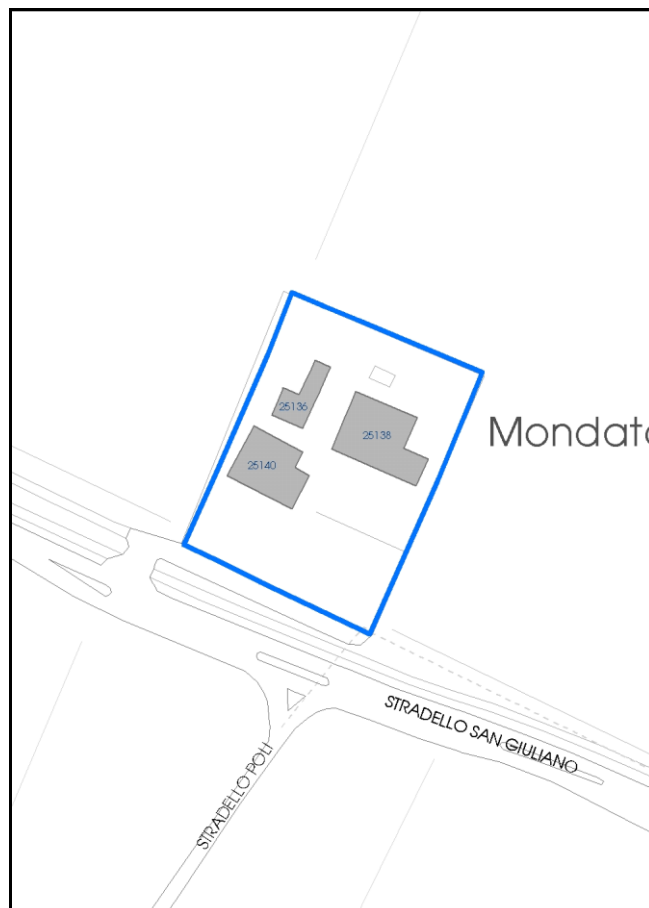


Foto aerea 2019 scala 1:2000



Estratto di mappa 2019 scala 1:2000



La perimetrazione del nucleo soprariportata è ai soli fini indicativi e non ha alcuna ricaduta normativa sulla base della disciplina di PUG.



Comune di Modena

**Codice nucleo: 218\_13nd**

nucleo recuperato

## LOCALIZZAZIONE

*Indirizzo:* STRADELLO SAN GIULIANO

*Numero civico:* 79

*Riferimenti catastali:* Foglio: 218

*Mappale:* 13

## FUNZIONI

- |   |   |   |   |
|---|---|---|---|
| <input checked="" type="checkbox"/> Residenza   | <input type="checkbox"/> Deposito           | <input type="checkbox"/> Allevamento      | <input type="checkbox"/> Centro Aziendale           |
| <input type="checkbox"/> Serra/vivaio           | <input type="checkbox"/> Agriturismo        | <input type="checkbox"/> Maneggio         | <input type="checkbox"/> Impianto di trasformazione |
| <input type="checkbox"/> Altre attività econom. | <input type="checkbox"/> Fattoria didattica | <input type="checkbox"/> Imp. tecnologico | <input type="checkbox"/> Attività agricola residua  |

*Note:*

## DESCRIZIONE DELL'IMPIANTO INSEDIATIVO

**Impianto storico**

*Numero edifici:* 3

*Numero edifici oggetto di indagine:* 3

- ☐ Vincolo Monumentale D.Lgs. 42/2004
- ☐ Vincolo Giardino di notevole interesse
- ☐ Presenza di edifici estranei all'impianto -

*Assetto morfologico:* corte aperta

*Elementi componenti presenti:*

- |  |  |  |  |
|--|--|--|--|
| <input checked="" type="checkbox"/> recinzione     | <input checked="" type="checkbox"/> manufatto funzionale | <input type="checkbox"/> albero singolo      | <input checked="" type="checkbox"/> alberatura a macchia |
| <input checked="" type="checkbox"/> pavimentazione | <input checked="" type="checkbox"/> siepe                | <input type="checkbox"/> alberatura a filare | <input type="checkbox"/> altro                           |

*Note elementi:*

## RELAZIONI CON IL CONTESTO TERRITORIALE

*Tipo di accesso:* ☐ accesso indiretto ☒ accesso diretto da viabilità ☐ accesso tramite stradello

*Contesto paesaggistico:*

- |   |  |
|---|--|
| <input type="checkbox"/> appartenenza ad agglomerato rurale | <input type="checkbox"/> prossimità a territorio urbanizzato |
| <input checked="" type="checkbox"/> insediamento isolato    | <input type="checkbox"/> prossimità ad infrastrutture        |
| <input type="checkbox"/> prossimità ad area produttiva      | <input type="checkbox"/> prossimità a corso d'acqua          |

*Criticità ambientali:* assenti

## NOTE

**SCHEDA ANALITICA EDIFICIO**

**N. 3613**

Codice nucleo: 218\_13nd

Codice edificio: 25138

**LOCALIZZAZIONE**

Indirizzo: STRADELLO SAN GIULIANO

civico: 79

Riferimenti catastali 2019

Foglio: 218 Mappale: 13

Quartiere: 3 - BUON PASTORE - S.AGNESE - S.DAMASO

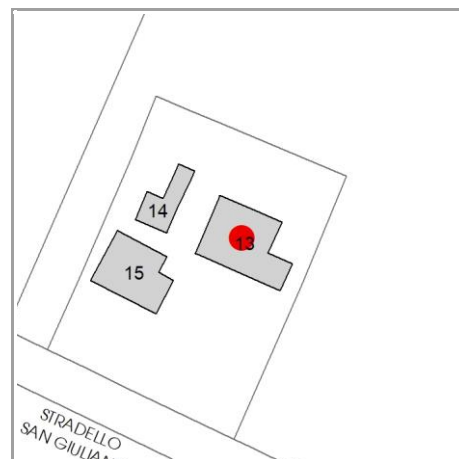
**FUNZIONE**

Funzione principale: residenza

Funzione secondaria ---

Stato di utilizzazione: in uso

☐ Edificio produttivo agricolo dismesso



**CARATTERISTICHE DELL'EDIFICIO**

Numero di piani: 2

Numero di alloggi: 3

Superficie abitazione (mq): 345

Superficie altre funzioni (mq): 0

Epoca di costruzione: fino al 1800

Tipologia edilizia storica: **stalla e fienile**

☒ Coerenza con l'impianto storico originario

Integrità tipologica: alterata

Tipo di alterazione: alterazione dell'involucro

Stato di conservazione: buono

Vincolo Monumentale D.Lgs. 42/2004: non presente

**VALUTAZIONE**

☐ Valore Storico Architettonico

☒ Valore Storico Culturale Testimoniale

☐ Valore Storico Culturale Testimoniale - Edilizia Minore

**NOTE**

## DOCUMENTAZIONE FOTOGRAFICA

Foto censimento 1985/1987



Foto censimento 2017/2020





# CENSIMENTO PATRIMONIO EDILIZIO 2021

## TERRITORIO RURALE

N° IDENTIFICATIVO SCHEDA: 3614

Codice nucleo: 218\_13nd

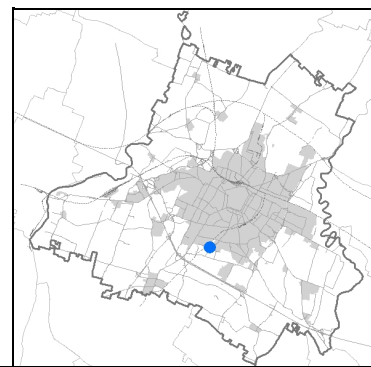


Foto aerea 2019 - C.G.R. s.p.a. Parma scala 1:5000


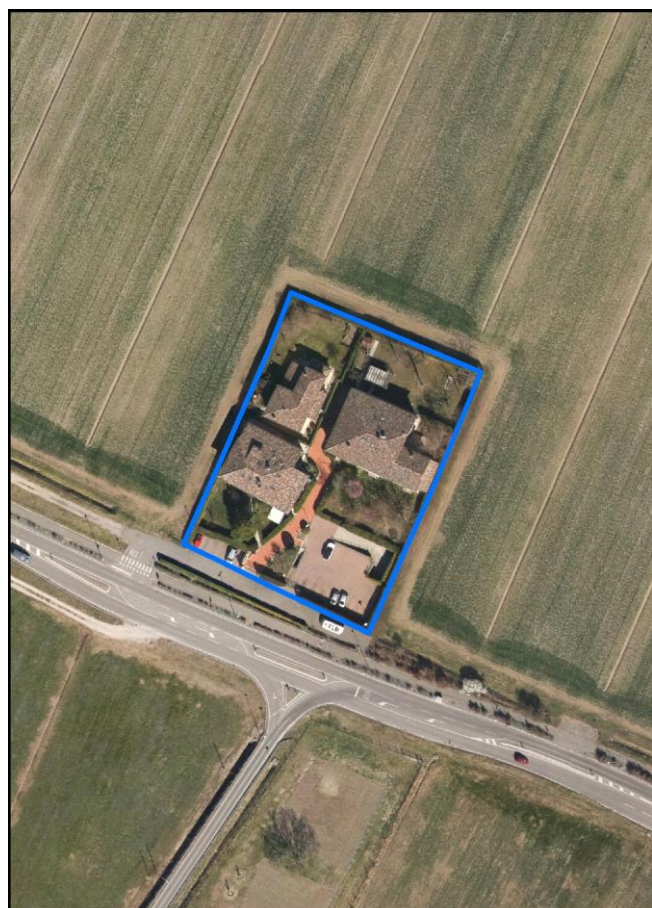
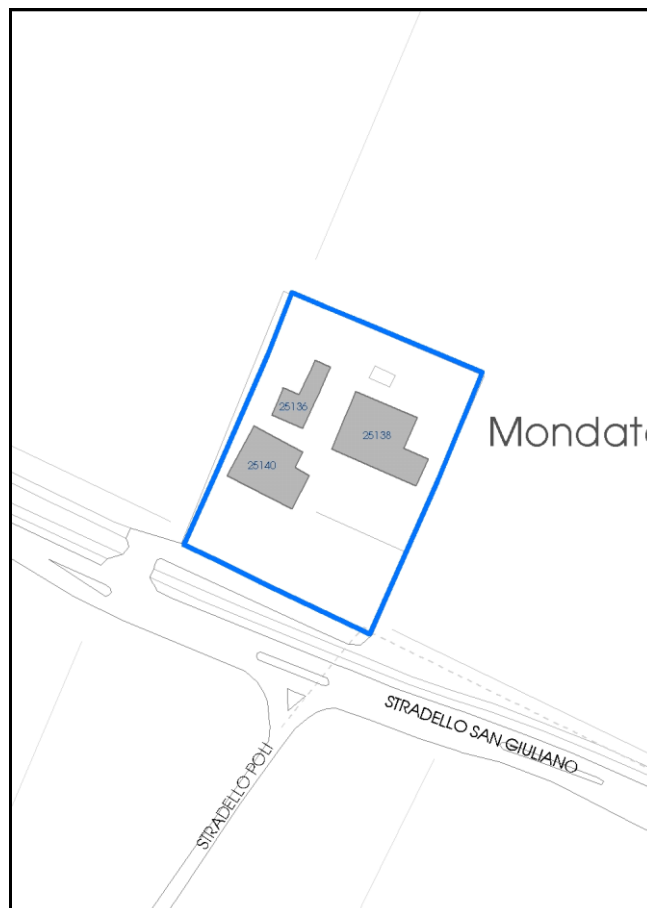


Foto aerea 2019 scala 1:2000



Estratto di mappa 2019 scala 1:2000



La perimetrazione del nucleo soprariportata è ai soli fini indicativi e non ha alcuna ricaduta normativa sulla base della disciplina di PUG.

Comune di Modena

**Codice nucleo: 218\_13nd**

nucleo recuperato

## LOCALIZZAZIONE

*Indirizzo:* STRADELLO SAN GIULIANO

*Numero civico:* 79

*Riferimenti catastali:* Foglio: 218

*Mappale:* 13

## FUNZIONI

- |   |   |   |   |
|---|---|---|---|
| <input checked="" type="checkbox"/> Residenza   | <input type="checkbox"/> Deposito           | <input type="checkbox"/> Allevamento      | <input type="checkbox"/> Centro Aziendale           |
| <input type="checkbox"/> Serra/vivaio           | <input type="checkbox"/> Agriturismo        | <input type="checkbox"/> Maneggio         | <input type="checkbox"/> Impianto di trasformazione |
| <input type="checkbox"/> Altre attività econom. | <input type="checkbox"/> Fattoria didattica | <input type="checkbox"/> Imp. tecnologico | <input type="checkbox"/> Attività agricola residua  |

*Note:*

## DESCRIZIONE DELL'IMPIANTO INSEDIATIVO

**Impianto storico**

*Numero edifici:* 3

*Numero edifici oggetto di indagine:* 3

- ☐ Vincolo Monumentale D.Lgs. 42/2004
- ☐ Vincolo Giardino di notevole interesse
- ☐ Presenza di edifici estranei all'impianto -

*Assetto morfologico:* corte aperta

*Elementi componenti presenti:*

- |  |  |  |  |
|--|--|--|--|
| <input checked="" type="checkbox"/> recinzione     | <input checked="" type="checkbox"/> manufatto funzionale | <input type="checkbox"/> albero singolo      | <input checked="" type="checkbox"/> alberatura a macchia |
| <input checked="" type="checkbox"/> pavimentazione | <input checked="" type="checkbox"/> siepe                | <input type="checkbox"/> alberatura a filare | <input type="checkbox"/> altro                           |

*Note elementi:*

## RELAZIONI CON IL CONTESTO TERRITORIALE

*Tipo di accesso:* ☐ accesso indiretto ☒ accesso diretto da viabilità ☐ accesso tramite stradello

*Contesto paesaggistico:*

- |   |  |
|---|--|
| <input type="checkbox"/> appartenenza ad agglomerato rurale | <input type="checkbox"/> prossimità a territorio urbanizzato |
| <input checked="" type="checkbox"/> insediamento isolato    | <input type="checkbox"/> prossimità ad infrastrutture        |
| <input type="checkbox"/> prossimità ad area produttiva      | <input type="checkbox"/> prossimità a corso d'acqua          |

*Criticità ambientali:* assenti

## NOTE

**SCHEDA ANALITICA EDIFICIO**

**N. 3614**

Codice nucleo: 218\_13nd

Codice edificio: 25136

**LOCALIZZAZIONE**

Indirizzo: STRADELLO SAN GIULIANO

civico: 79

Riferimenti catastali 2019

Foglio: 218 Mappale: 14

Quartiere: 3 - BUON PASTORE - S.AGNESE - S.DAMASO

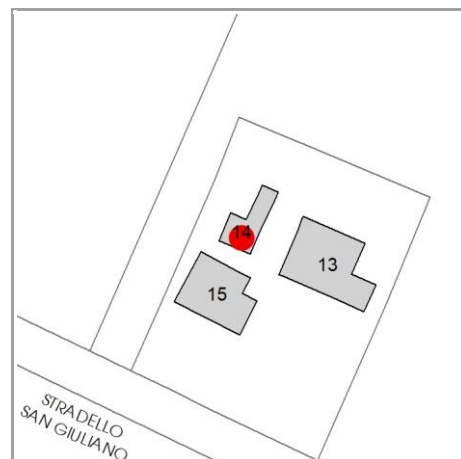
**FUNZIONE**

Funzione principale: residenza

Funzione secondaria ---

Stato di utilizzazione: in uso

☐ Edificio produttivo agricolo dismesso



**CARATTERISTICHE DELL'EDIFICIO**

Numero di piani: 2

Numero di alloggi: 1

Superficie abitazione (mq): 117

Superficie altre funzioni (mq): 0

Epoca di costruzione: fino al 1800

Tipologia edilizia storica: **stalla e fienile**

☒ Coerenza con l'impianto storico originario

Integrità tipologica: alterata

Tipo di alterazione: alterazione dell'involucro

Stato di conservazione: buono

Vincolo Monumentale D.Lgs. 42/2004: non presente

**VALUTAZIONE**

☐ Valore Storico Architettonico

☒ Valore Storico Culturale Testimoniale

☐ Valore Storico Culturale Testimoniale - Edilizia Minore

**NOTE**



## DOCUMENTAZIONE FOTOGRAFICA

Foto censimento 1985/1987



Foto censimento 2017/2020



# CENSIMENTO PATRIMONIO EDILIZIO 2021

## TERRITORIO RURALE

N° IDENTIFICATIVO SCHEDA: 3615

Codice nucleo: 218\_13nd

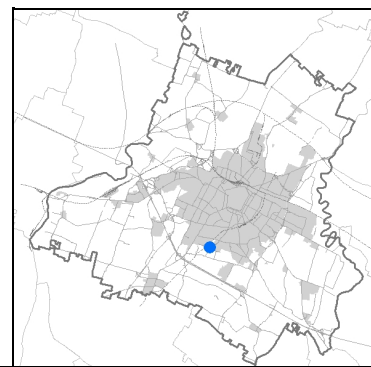


Foto aerea 2019 - C.G.R. s.p.a. Parma scala 1:5000


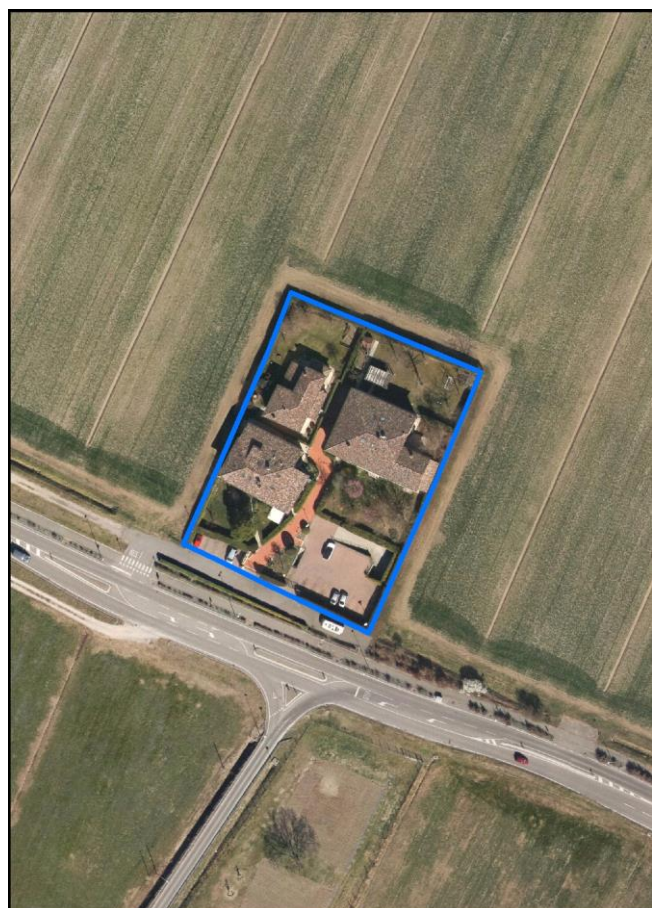
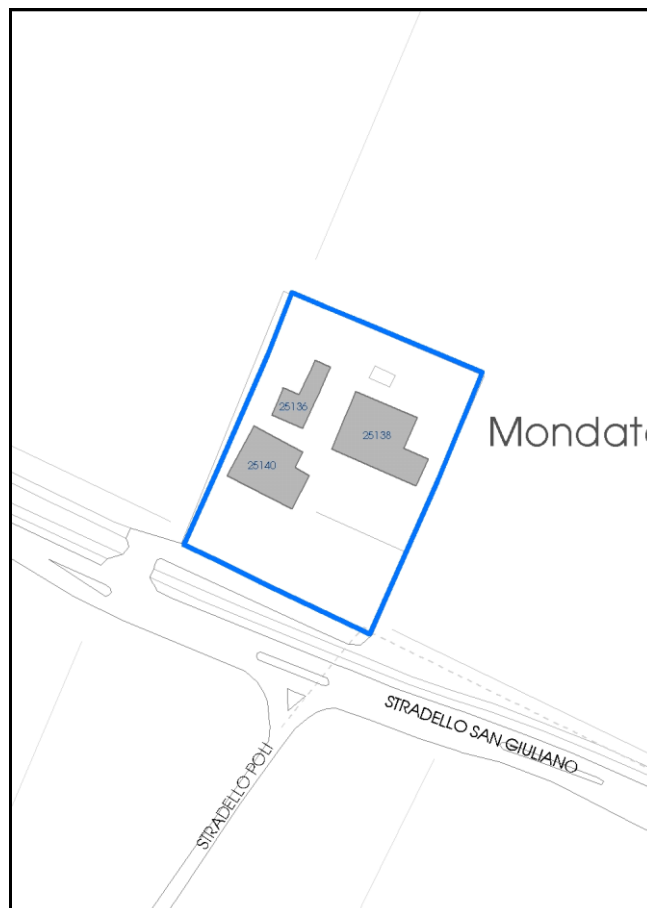


Foto aerea 2019 scala 1:2000



Estratto di mappa 2019 scala 1:2000



La perimetrazione del nucleo soprariportata è ai soli fini indicativi e non ha alcuna ricaduta normativa sulla base della disciplina di PUG.

Comune di Modena

**Codice nucleo: 218\_13nd**

nucleo recuperato

## LOCALIZZAZIONE

*Indirizzo:* STRADELLO SAN GIULIANO

*Numero civico:* 79

*Riferimenti catastali:* Foglio: 218

*Mappale:* 13

## FUNZIONI

- |   |   |   |   |
|---|---|---|---|
| <input checked="" type="checkbox"/> Residenza   | <input type="checkbox"/> Deposito           | <input type="checkbox"/> Allevamento      | <input type="checkbox"/> Centro Aziendale           |
| <input type="checkbox"/> Serra/vivaio           | <input type="checkbox"/> Agriturismo        | <input type="checkbox"/> Maneggio         | <input type="checkbox"/> Impianto di trasformazione |
| <input type="checkbox"/> Altre attività econom. | <input type="checkbox"/> Fattoria didattica | <input type="checkbox"/> Imp. tecnologico | <input type="checkbox"/> Attività agricola residua  |

*Note:*

## DESCRIZIONE DELL'IMPIANTO INSEDIATIVO

**Impianto storico**

*Numero edifici:* 3

*Numero edifici oggetto di indagine:* 3

- ☐ Vincolo Monumentale D.Lgs. 42/2004
- ☐ Vincolo Giardino di notevole interesse
- ☐ Presenza di edifici estranei all'impianto -

*Assetto morfologico:* corte aperta

*Elementi componenti presenti:*

- |  |  |  |  |
|--|--|--|--|
| <input checked="" type="checkbox"/> recinzione     | <input checked="" type="checkbox"/> manufatto funzionale | <input type="checkbox"/> albero singolo      | <input checked="" type="checkbox"/> alberatura a macchia |
| <input checked="" type="checkbox"/> pavimentazione | <input checked="" type="checkbox"/> siepe                | <input type="checkbox"/> alberatura a filare | <input type="checkbox"/> altro                           |

*Note elementi:*

## RELAZIONI CON IL CONTESTO TERRITORIALE

*Tipo di accesso:* ☐ accesso indiretto ☒ accesso diretto da viabilità ☐ accesso tramite stradello

*Contesto paesaggistico:*

- |   |  |
|---|--|
| <input type="checkbox"/> appartenenza ad agglomerato rurale | <input type="checkbox"/> prossimità a territorio urbanizzato |
| <input checked="" type="checkbox"/> insediamento isolato    | <input type="checkbox"/> prossimità ad infrastrutture        |
| <input type="checkbox"/> prossimità ad area produttiva      | <input type="checkbox"/> prossimità a corso d'acqua          |

*Criticità ambientali:* assenti

## NOTE



**SCHEDA ANALITICA EDIFICIO**

**N. 3615**

Codice nucleo: 218\_13nd

Codice edificio: 25140

**LOCALIZZAZIONE**

Indirizzo: STRADELLO SAN GIULIANO

civico: 79

Riferimenti catastali 2019

Foglio: 218 Mappale: 15

Quartiere: 3 - BUON PASTORE - S.AGNESE - S.DAMASO

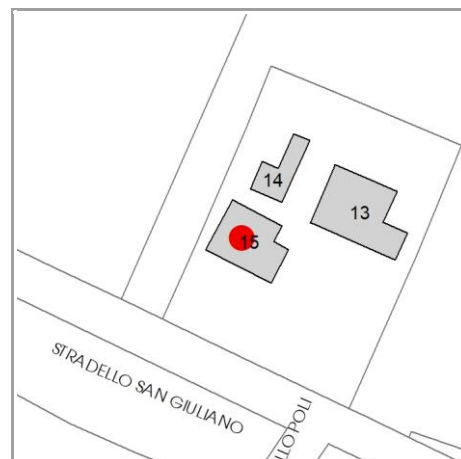
**FUNZIONE**

Funzione principale: residenza

Funzione secondaria ---

Stato di utilizzazione: in uso

☐ Edificio produttivo agricolo dismesso



**CARATTERISTICHE DELL'EDIFICIO**

Numero di piani: 2

Numero di alloggi: 3

Superficie abitazione (mq): 263

Superficie altre funzioni (mq): 0

Epoca di costruzione: fino al 1800

Tipologia edilizia storica: **casa colonica**

☒ Coerenza con l'impianto storico originario

Integrità tipologica: alterata

Tipo di alterazione: alterazione dell'involucro

Stato di conservazione: buono

Vincolo Monumentale D.Lgs. 42/2004: non presente

**VALUTAZIONE**

☐ Valore Storico Architettonico

☒ Valore Storico Culturale Testimoniale

☐ Valore Storico Culturale Testimoniale - Edilizia Minore

**NOTE**

## DOCUMENTAZIONE FOTOGRAFICA

Foto censimento 1985/1987



Foto censimento 2017/2020





# CENSIMENTO PATRIMONIO EDILIZIO 2021

## TERRITORIO RURALE

N° IDENTIFICATIVO SCHEDA: 3616

Codice nucleo: 222\_276dr

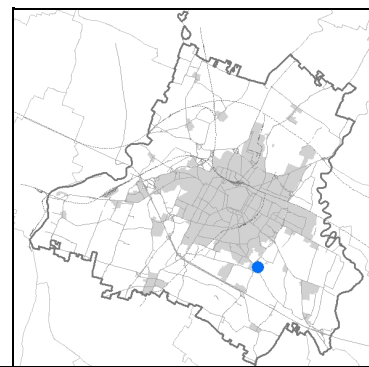
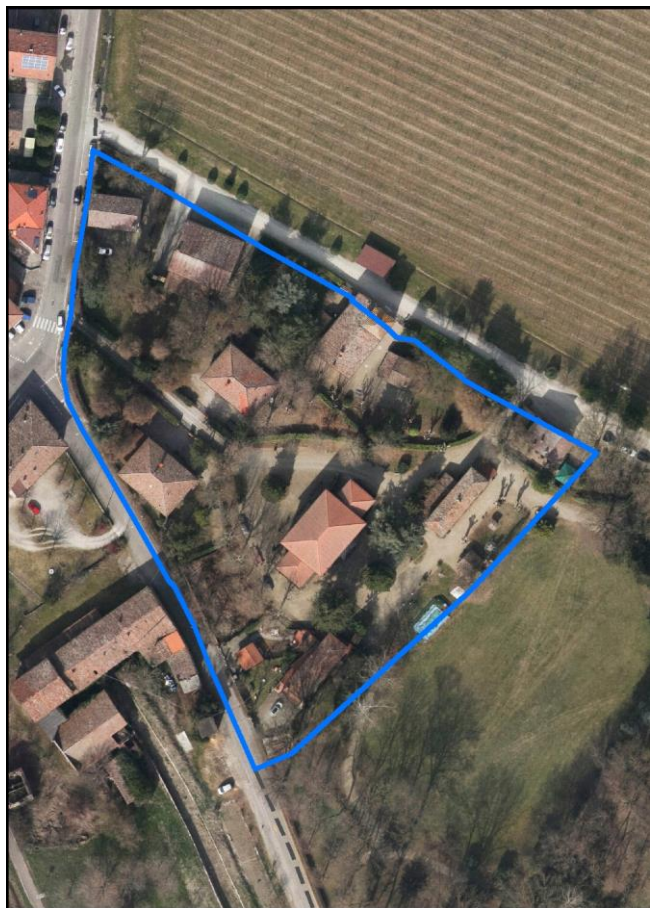


Foto aerea 2019 - C.G.R. s.p.a. Parma scala 1:5000



Foto aerea 2019 scala 1:2000



Estratto di mappa 2019 scala 1:2000



La perimetrazione del nucleo soprariportata è ai soli fini indicativi e non ha alcuna ricaduta normativa sulla base della disciplina di PUG.



Comune di Modena

**Codice nucleo: 222\_276dr**

nucleo recuperato

## LOCALIZZAZIONE

*Indirizzo:* STRADA VACIGLIO SUD

*Numero civico:*

*Riferimenti catastali:* Foglio: 222

*Mappale:* 276

## FUNZIONI

- |  |   |   |   |
|--|---|---|---|
| <input checked="" type="checkbox"/> Residenza              | <input type="checkbox"/> Deposito           | <input type="checkbox"/> Allevamento      | <input type="checkbox"/> Centro Aziendale           |
| <input type="checkbox"/> Serra/vivaio                      | <input type="checkbox"/> Agriturismo        | <input type="checkbox"/> Maneggio         | <input type="checkbox"/> Impianto di trasformazione |
| <input checked="" type="checkbox"/> Altre attività econom. | <input type="checkbox"/> Fattoria didattica | <input type="checkbox"/> Imp. tecnologico | <input type="checkbox"/> Attività agricola residua  |

*Note:* cappella religiosa / oratorio

## DESCRIZIONE DELL'IMPIANTO INSEDIATIVO

**Impianto storico**

*Numero edifici:* 13

*Numero edifici oggetto di indagine:* 6

- ☐ Vincolo Monumentale D.Lgs. 42/2004
- ☒ Vincolo Giardino di notevole interesse **ALB104**
- ☐ Presenza di edifici estranei all'impianto -

*Assetto morfologico:* disposizione libera

*Elementi componenti presenti:*

- |  |  |  |  |
|--|--|--|--|
| <input checked="" type="checkbox"/> recinzione     | <input checked="" type="checkbox"/> manufatto funzionale | <input checked="" type="checkbox"/> albero singolo | <input checked="" type="checkbox"/> alberatura a macchia |
| <input checked="" type="checkbox"/> pavimentazione | <input checked="" type="checkbox"/> siepe                | <input type="checkbox"/> alberatura a filare       | <input checked="" type="checkbox"/> altro                |

*Note elementi:*

presenza di persistenza storica (cod PS041): oratorio Sant'Agata

## RELAZIONI CON IL CONTESTO TERRITORIALE

*Tipo di accesso:* ☐ accesso indiretto ☒ accesso diretto da viabilità ☐ accesso tramite stradello

*Contesto paesaggistico:*

- |  |   |
|--|---|
| <input checked="" type="checkbox"/> appartenenza ad agglomerato rurale | <input checked="" type="checkbox"/> prossimità a territorio urbanizzato |
| <input type="checkbox"/> insediamento isolato                          | <input type="checkbox"/> prossimità ad infrastrutture                   |
| <input type="checkbox"/> prossimità ad area produttiva                 | <input type="checkbox"/> prossimità a corso d'acqua                     |

*Criticità ambientali:* assenti

## NOTE

**SCHEDA ANALITICA EDIFICIO**

**N. 3616**

Codice nucleo: 222\_276dr

Codice edificio: 25528

Oratorio Sant'Agata in Villa di Collegarola

**LOCALIZZAZIONE**

Indirizzo: STRADA VACIGLIO SUD

civico:

Riferimenti catastali 2019

Foglio: 222 Mappale: 267

Quartiere: 3 - BUON PASTORE - S.AGNESE - S.DAMASO

**FUNZIONE**

Funzione principale: cappella religiosa

Funzione secondaria ---

Stato di utilizzazione: in uso

☐ Edificio produttivo agricolo dismesso



**CARATTERISTICHE DELL'EDIFICIO**

Numero di piani: 1

Numero di alloggi: 0

Superficie abitazione (mq): 0

Superficie altre funzioni (mq): 92

Epoca di costruzione: fino al 1800

Tipologia edilizia storica: **cappella religiosa / oratorio**

☒ Coerenza con l'impianto storico originario

Integrità tipologica: originaria

Tipo di alterazione: ---

Stato di conservazione: buono

Vincolo Monumentale D.Lgs. 42/2004: non presente

**VALUTAZIONE**

☒ Valore Storico Architettonico

☐ Valore Storico Culturale Testimoniale

☐ Valore Storico Culturale Testimoniale - Edilizia Minore

**NOTE**

## DOCUMENTAZIONE FOTOGRAFICA

Foto censimento 1985/1987



Foto censimento 2017/2020





# CENSIMENTO PATRIMONIO EDILIZIO 2021

## TERRITORIO RURALE

N° IDENTIFICATIVO SCHEDA: 3617

Codice nucleo: 222\_276dr

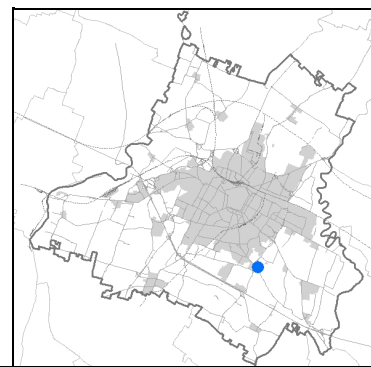
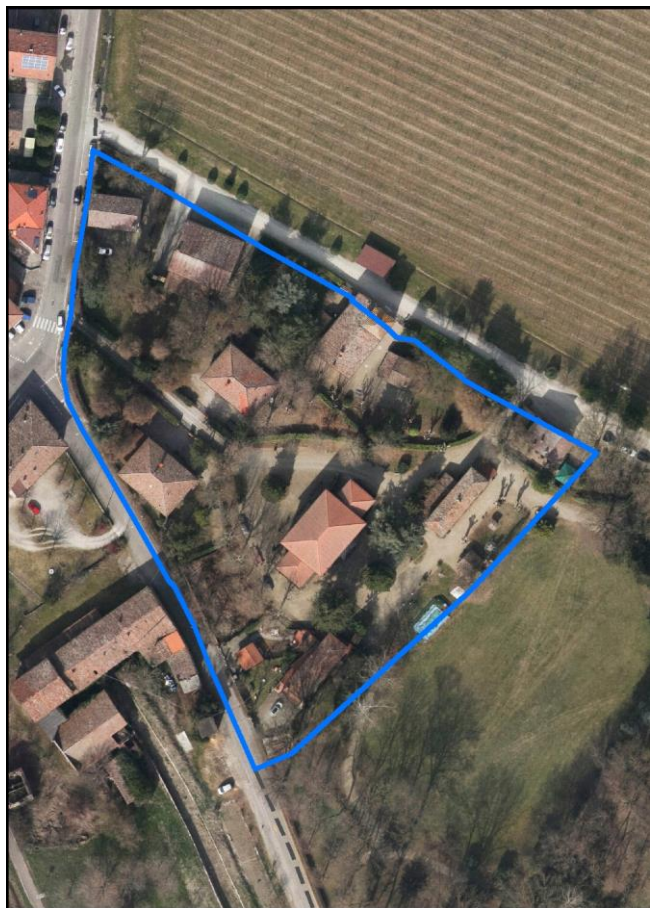


Foto aerea 2019 - C.G.R. s.p.a. Parma scala 1:5000



Foto aerea 2019 scala 1:2000



Estratto di mappa 2019 scala 1:2000



La perimetrazione del nucleo soprariportata è ai soli fini indicativi e non ha alcuna ricaduta normativa sulla base della disciplina di PUG.

Comune di Modena

**Codice nucleo: 222\_276dr**

nucleo recuperato

## LOCALIZZAZIONE

*Indirizzo:* STRADA VACIGLIO SUD

*Numero civico:*

*Riferimenti catastali:* Foglio: 222

*Mappale:* 276

## FUNZIONI

- |  |   |   |   |
|--|---|---|---|
| <input checked="" type="checkbox"/> Residenza              | <input type="checkbox"/> Deposito           | <input type="checkbox"/> Allevamento      | <input type="checkbox"/> Centro Aziendale           |
| <input type="checkbox"/> Serra/vivaio                      | <input type="checkbox"/> Agriturismo        | <input type="checkbox"/> Maneggio         | <input type="checkbox"/> Impianto di trasformazione |
| <input checked="" type="checkbox"/> Altre attività econom. | <input type="checkbox"/> Fattoria didattica | <input type="checkbox"/> Imp. tecnologico | <input type="checkbox"/> Attività agricola residua  |

*Note:* cappella religiosa / oratorio

## DESCRIZIONE DELL'IMPIANTO INSEDIATIVO

**Impianto storico**

*Numero edifici:* 13

*Numero edifici oggetto di indagine:* 6

- ☐ Vincolo Monumentale D.Lgs. 42/2004
- ☒ Vincolo Giardino di notevole interesse **ALB104**
- ☐ Presenza di edifici estranei all'impianto -

*Assetto morfologico:* disposizione libera

*Elementi componenti presenti:*

- |  |  |  |  |
|--|--|--|--|
| <input checked="" type="checkbox"/> recinzione     | <input checked="" type="checkbox"/> manufatto funzionale | <input checked="" type="checkbox"/> albero singolo | <input checked="" type="checkbox"/> alberatura a macchia |
| <input checked="" type="checkbox"/> pavimentazione | <input checked="" type="checkbox"/> siepe                | <input type="checkbox"/> alberatura a filare       | <input checked="" type="checkbox"/> altro                |

*Note elementi:*

presenza di persistenza storica (cod PS041): oratorio Sant'Agata

## RELAZIONI CON IL CONTESTO TERRITORIALE

*Tipo di accesso:* ☐ accesso indiretto ☒ accesso diretto da viabilità ☐ accesso tramite stradello

*Contesto paesaggistico:*

- |  |   |
|--|---|
| <input checked="" type="checkbox"/> appartenenza ad agglomerato rurale | <input checked="" type="checkbox"/> prossimità a territorio urbanizzato |
| <input type="checkbox"/> insediamento isolato                          | <input type="checkbox"/> prossimità ad infrastrutture                   |
| <input type="checkbox"/> prossimità ad area produttiva                 | <input type="checkbox"/> prossimità a corso d'acqua                     |

*Criticità ambientali:* assenti

## NOTE

**SCHEDA ANALITICA EDIFICIO**

**N. 3617**

Codice nucleo: 222\_276dr

Codice edificio: 25445

**LOCALIZZAZIONE**

Indirizzo: STRADA VACIGLIO SUD

civico:

Riferimenti catastali 2019

Foglio: 222 Mappale: 271

Quartiere: 3 - BUON PASTORE - S.AGNESE - S.DAMASO

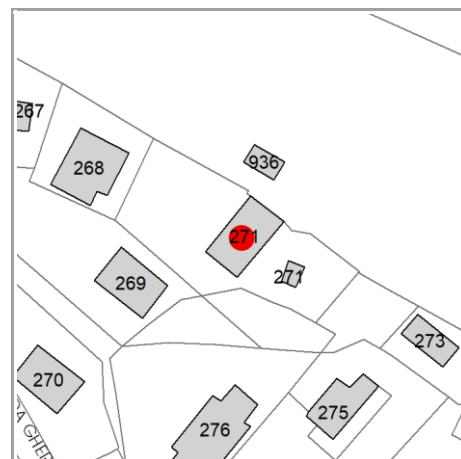
**FUNZIONE**

Funzione principale: residenza

Funzione secondaria ---

Stato di utilizzazione: in uso

☐ Edificio produttivo agricolo dismesso



**CARATTERISTICHE DELL'EDIFICIO**

Numero di piani: 2

Numero di alloggi: 2

Superficie abitazione (mq): 207

Superficie altre funzioni (mq): 0

Epoca di costruzione: fino al 1800

Tipologia edilizia storica: **villa monumentale**

☒ Coerenza con l'impianto storico originario

Integrità tipologica: originaria

Tipo di alterazione: ---

Stato di conservazione: buono

Vincolo Monumentale D.Lgs. 42/2004: non presente

**VALUTAZIONE**

☐ Valore Storico Architettonico

☒ Valore Storico Culturale Testimoniale

☐ Valore Storico Culturale Testimoniale - Edilizia Minore

**NOTE**



## DOCUMENTAZIONE FOTOGRAFICA

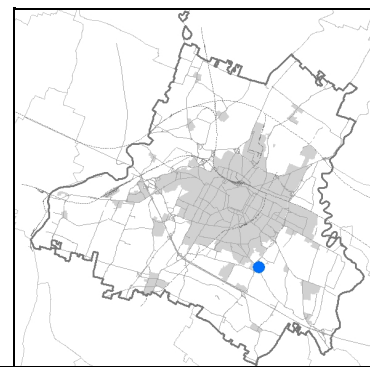
Foto censimento 1985/1987



Foto censimento 2017/2020







An aerial photograph of a residential area. A blue line is drawn on the image, outlining a specific plot of land. The plot contains several buildings with red-tiled roofs, surrounded by trees and greenery. To the left of the plot is a road with a white crosswalk. To the right is a large, open field. The overall scene is a mix of built-up and natural areas.

STRADA VACIGLIO SUD

STRADA GHERELLA

25528

25522

25512

25445

25447

25523

25497

25488

25453

25541

25459

25483

25489

maggio 2023

Comune di Modena

**Codice nucleo: 222\_276dr**

nucleo recuperato

## LOCALIZZAZIONE

*Indirizzo:* STRADA VACIGLIO SUD

*Numero civico:*

*Riferimenti catastali:* Foglio: 222

*Mappale:* 276

## FUNZIONI

- |  |   |   |   |
|--|---|---|---|
| <input checked="" type="checkbox"/> Residenza              | <input type="checkbox"/> Deposito           | <input type="checkbox"/> Allevamento      | <input type="checkbox"/> Centro Aziendale           |
| <input type="checkbox"/> Serra/vivaio                      | <input type="checkbox"/> Agriturismo        | <input type="checkbox"/> Maneggio         | <input type="checkbox"/> Impianto di trasformazione |
| <input checked="" type="checkbox"/> Altre attività econom. | <input type="checkbox"/> Fattoria didattica | <input type="checkbox"/> Imp. tecnologico | <input type="checkbox"/> Attività agricola residua  |

*Note:* cappella religiosa / oratorio

## DESCRIZIONE DELL'IMPIANTO INSEDIATIVO

**Impianto storico**

*Numero edifici:* 13

*Numero edifici oggetto di indagine:* 6

- ☐ Vincolo Monumentale D.Lgs. 42/2004
- ☒ Vincolo Giardino di notevole interesse **ALB104**
- ☐ Presenza di edifici estranei all'impianto -

*Assetto morfologico:* disposizione libera

*Elementi componenti presenti:*

- |  |  |  |  |
|--|--|--|--|
| <input checked="" type="checkbox"/> recinzione     | <input checked="" type="checkbox"/> manufatto funzionale | <input checked="" type="checkbox"/> albero singolo | <input checked="" type="checkbox"/> alberatura a macchia |
| <input checked="" type="checkbox"/> pavimentazione | <input checked="" type="checkbox"/> siepe                | <input type="checkbox"/> alberatura a filare       | <input checked="" type="checkbox"/> altro                |

*Note elementi:*

presenza di persistenza storica (cod PS041): oratorio Sant'Agata

## RELAZIONI CON IL CONTESTO TERRITORIALE

*Tipo di accesso:* ☐ accesso indiretto ☒ accesso diretto da viabilità ☐ accesso tramite stradello

*Contesto paesaggistico:*

- |  |   |
|--|---|
| <input checked="" type="checkbox"/> appartenenza ad agglomerato rurale | <input checked="" type="checkbox"/> prossimità a territorio urbanizzato |
| <input type="checkbox"/> insediamento isolato                          | <input type="checkbox"/> prossimità ad infrastrutture                   |
| <input type="checkbox"/> prossimità ad area produttiva                 | <input type="checkbox"/> prossimità a corso d'acqua                     |

*Criticità ambientali:* assenti

## NOTE



**SCHEDA ANALITICA EDIFICIO**

**N. 3618**

Codice nucleo: 222\_276dr

Codice edificio: 25453

**LOCALIZZAZIONE**

Indirizzo: STRADA VACIGLIO SUD

civico:

Riferimenti catastali 2019

Foglio: 222 Mappale: 275

Quartiere: 3 - BUON PASTORE - S.AGNESE - S.DAMASO

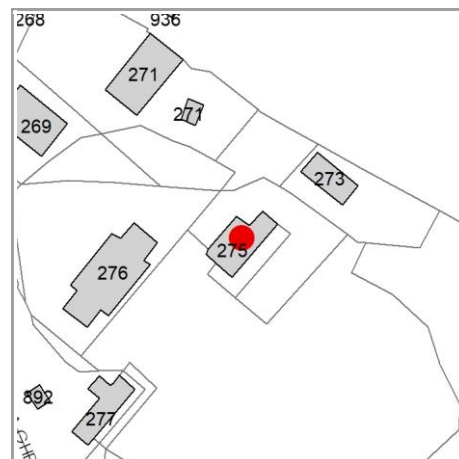
**FUNZIONE**

Funzione principale: residenza

Funzione secondaria ---

Stato di utilizzazione: in uso

☐ Edificio produttivo agricolo dismesso



**CARATTERISTICHE DELL'EDIFICIO**

Numero di piani: 2

Numero di alloggi: 1

Superficie abitazione (mq): 153

Superficie altre funzioni (mq): 0

Epoca di costruzione: dal 1801 al 1900

Tipologia edilizia storica: **casa colonica**

☒ Coerenza con l'impianto storico originario

Integrità tipologica: alterata

Tipo di alterazione: finiture

Stato di conservazione: buono

Vincolo Monumentale D.Lgs. 42/2004: non presente

**VALUTAZIONE**

☐ Valore Storico Architettonico

☒ Valore Storico Culturale Testimoniale

☐ Valore Storico Culturale Testimoniale - Edilizia Minore

**NOTE**

## DOCUMENTAZIONE FOTOGRAFICA

Foto censimento 1985/1987



Foto censimento 2017/2020





# CENSIMENTO PATRIMONIO EDILIZIO 2021 TERRITORIO RURALE

N° IDENTIFICATIVO SCHEDA: 3619

Codice nucleo: 222\_276dr

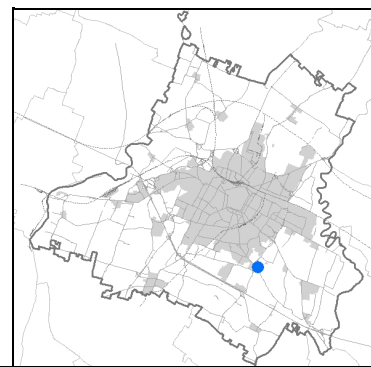
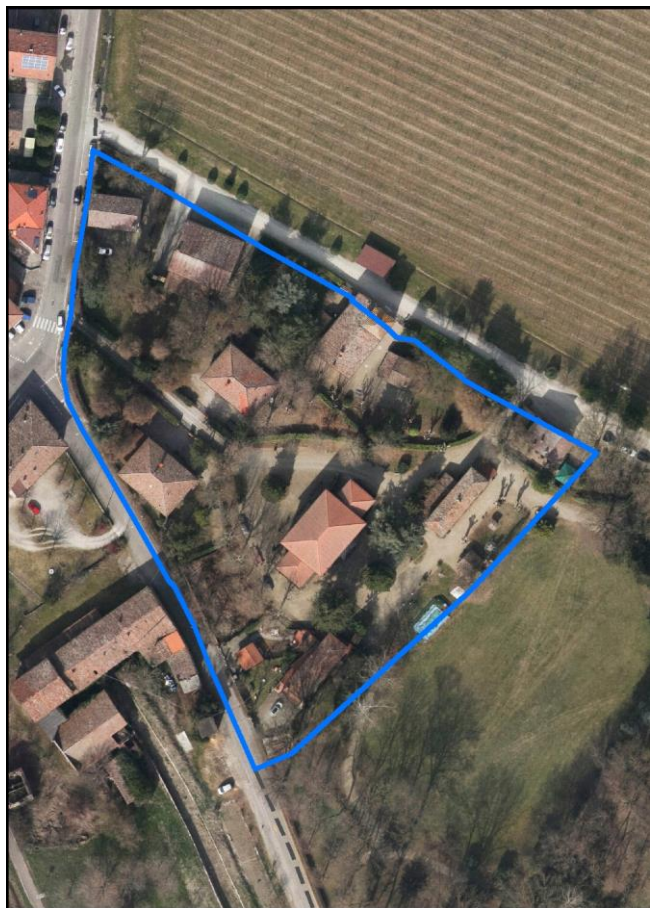


Foto aerea 2019 - C.G.R. s.p.a. Parma scala 1:5000



Foto aerea 2019 scala 1:2000



Estratto di mappa 2019 scala 1:2000



La perimetrazione del nucleo soprariportata è ai soli fini indicativi e non ha alcuna ricaduta normativa sulla base della disciplina di PUG.



Comune di Modena

**Codice nucleo: 222\_276dr**

nucleo recuperato

## LOCALIZZAZIONE

*Indirizzo:* STRADA VACIGLIO SUD

*Numero civico:*

*Riferimenti catastali:* Foglio: 222

*Mappale:* 276

## FUNZIONI

- |  |   |   |   |
|--|---|---|---|
| <input checked="" type="checkbox"/> Residenza              | <input type="checkbox"/> Deposito           | <input type="checkbox"/> Allevamento      | <input type="checkbox"/> Centro Aziendale           |
| <input type="checkbox"/> Serra/vivaio                      | <input type="checkbox"/> Agriturismo        | <input type="checkbox"/> Maneggio         | <input type="checkbox"/> Impianto di trasformazione |
| <input checked="" type="checkbox"/> Altre attività econom. | <input type="checkbox"/> Fattoria didattica | <input type="checkbox"/> Imp. tecnologico | <input type="checkbox"/> Attività agricola residua  |

*Note:* cappella religiosa / oratorio

## DESCRIZIONE DELL'IMPIANTO INSEDIATIVO

**Impianto storico**

*Numero edifici:* 13

*Numero edifici oggetto di indagine:* 6

- ☐ Vincolo Monumentale D.Lgs. 42/2004
- ☒ Vincolo Giardino di notevole interesse **ALB104**
- ☐ Presenza di edifici estranei all'impianto -

*Assetto morfologico:* disposizione libera

*Elementi componenti presenti:*

- |  |  |  |  |
|--|--|--|--|
| <input checked="" type="checkbox"/> recinzione     | <input checked="" type="checkbox"/> manufatto funzionale | <input checked="" type="checkbox"/> albero singolo | <input checked="" type="checkbox"/> alberatura a macchia |
| <input checked="" type="checkbox"/> pavimentazione | <input checked="" type="checkbox"/> siepe                | <input type="checkbox"/> alberatura a filare       | <input checked="" type="checkbox"/> altro                |

*Note elementi:*

presenza di persistenza storica (cod PS041): oratorio Sant'Agata

## RELAZIONI CON IL CONTESTO TERRITORIALE

*Tipo di accesso:* ☐ accesso indiretto ☒ accesso diretto da viabilità ☐ accesso tramite stradello

*Contesto paesaggistico:*

- |  |   |
|--|---|
| <input checked="" type="checkbox"/> appartenenza ad agglomerato rurale | <input checked="" type="checkbox"/> prossimità a territorio urbanizzato |
| <input type="checkbox"/> insediamento isolato                          | <input type="checkbox"/> prossimità ad infrastrutture                   |
| <input type="checkbox"/> prossimità ad area produttiva                 | <input type="checkbox"/> prossimità a corso d'acqua                     |

*Criticità ambientali:* assenti

## NOTE

**SCHEDA ANALITICA EDIFICIO**

**N. 3619**

Codice nucleo: 222\_276dr

Codice edificio: 25541

**LOCALIZZAZIONE**

Indirizzo: STRADA VACIGLIO SUD

civico:

Riferimenti catastali 2019

Foglio: 222 Mappale: 276

Quartiere: 3 - BUON PASTORE - S.AGNESE - S.DAMASO

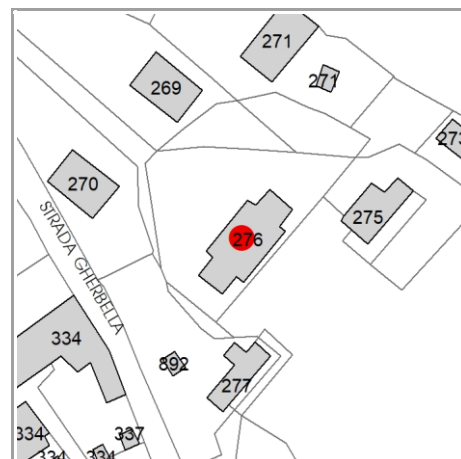
**FUNZIONE**

Funzione principale: residenza

Funzione secondaria ---

Stato di utilizzazione: in uso

☐ Edificio produttivo agricolo dismesso



**CARATTERISTICHE DELL'EDIFICIO**

Numero di piani: 2

Numero di alloggi: 0

Superficie abitazione (mq): 319

Superficie altre funzioni (mq): 0

Epoca di costruzione: dal 1801 al 1900

Tipologia edilizia storica: **villa monumentale**

☒ Coerenza con l'impianto storico originario

Integrità tipologica: originaria

Tipo di alterazione: ---

Stato di conservazione: buono

Vincolo Monumentale D.Lgs. 42/2004: non presente

**VALUTAZIONE**

☐ Valore Storico Architettonico

☒ Valore Storico Culturale Testimoniale

☐ Valore Storico Culturale Testimoniale - Edilizia Minore



**NOTE**

## DOCUMENTAZIONE FOTOGRAFICA

Foto censimento 1985/1987



Foto censimento 2017/2020





# CENSIMENTO PATRIMONIO EDILIZIO 2021 TERRITORIO RURALE

N° IDENTIFICATIVO SCHEDA: 3620

Codice nucleo: 222\_276dr

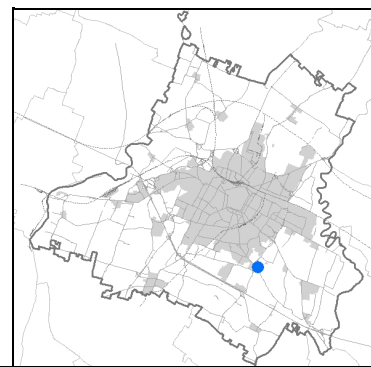
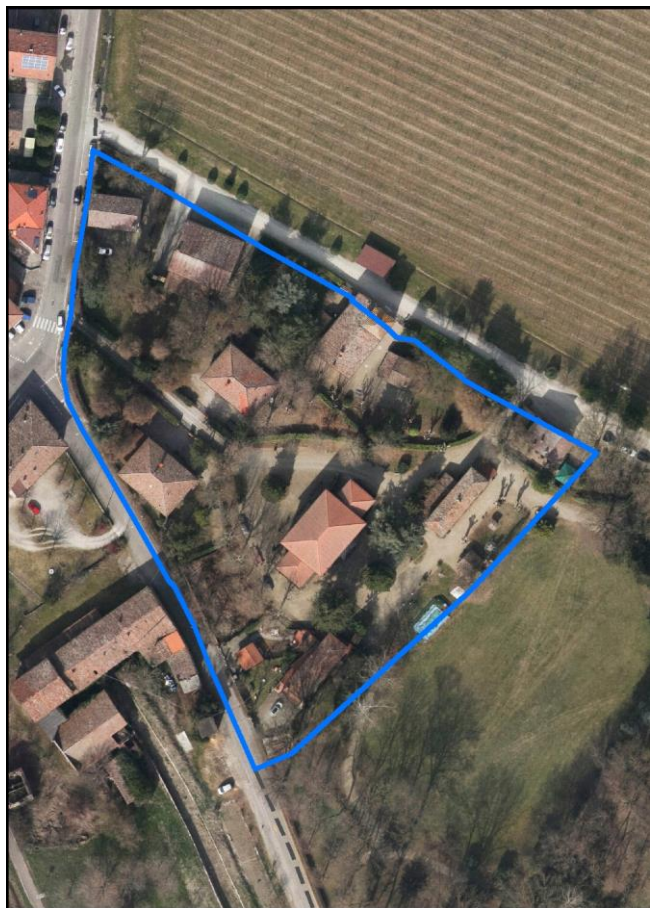


Foto aerea 2019 - C.G.R. s.p.a. Parma scala 1:5000



Foto aerea 2019 scala 1:2000



Estratto di mappa 2019 scala 1:2000



La perimetrazione del nucleo soprariportata è ai soli fini indicativi e non ha alcuna ricaduta normativa sulla base della disciplina di PUG.

Comune di Modena

**Codice nucleo: 222\_276dr**

nucleo recuperato

## LOCALIZZAZIONE

*Indirizzo:* STRADA VACIGLIO SUD

*Numero civico:*

*Riferimenti catastali:* Foglio: 222

*Mappale:* 276

## FUNZIONI

- |  |   |   |   |
|--|---|---|---|
| <input checked="" type="checkbox"/> Residenza              | <input type="checkbox"/> Deposito           | <input type="checkbox"/> Allevamento      | <input type="checkbox"/> Centro Aziendale           |
| <input type="checkbox"/> Serra/vivaio                      | <input type="checkbox"/> Agriturismo        | <input type="checkbox"/> Maneggio         | <input type="checkbox"/> Impianto di trasformazione |
| <input checked="" type="checkbox"/> Altre attività econom. | <input type="checkbox"/> Fattoria didattica | <input type="checkbox"/> Imp. tecnologico | <input type="checkbox"/> Attività agricola residua  |

*Note:* cappella religiosa / oratorio

## DESCRIZIONE DELL'IMPIANTO INSEDIATIVO

**Impianto storico**

*Numero edifici:* 13

*Numero edifici oggetto di indagine:* 6

- ☐ Vincolo Monumentale D.Lgs. 42/2004
- ☒ Vincolo Giardino di notevole interesse **ALB104**
- ☐ Presenza di edifici estranei all'impianto -

*Assetto morfologico:* disposizione libera

*Elementi componenti presenti:*

- |  |  |  |  |
|--|--|--|--|
| <input checked="" type="checkbox"/> recinzione     | <input checked="" type="checkbox"/> manufatto funzionale | <input checked="" type="checkbox"/> albero singolo | <input checked="" type="checkbox"/> alberatura a macchia |
| <input checked="" type="checkbox"/> pavimentazione | <input checked="" type="checkbox"/> siepe                | <input type="checkbox"/> alberatura a filare       | <input checked="" type="checkbox"/> altro                |

*Note elementi:*

presenza di persistenza storica (cod PS041): oratorio Sant'Agata

## RELAZIONI CON IL CONTESTO TERRITORIALE

*Tipo di accesso:* ☐ accesso indiretto ☒ accesso diretto da viabilità ☐ accesso tramite stradello

*Contesto paesaggistico:*

- |  |   |
|--|---|
| <input checked="" type="checkbox"/> appartenenza ad agglomerato rurale | <input checked="" type="checkbox"/> prossimità a territorio urbanizzato |
| <input type="checkbox"/> insediamento isolato                          | <input type="checkbox"/> prossimità ad infrastrutture                   |
| <input type="checkbox"/> prossimità ad area produttiva                 | <input type="checkbox"/> prossimità a corso d'acqua                     |

*Criticità ambientali:* assenti

## NOTE

**SCHEDA ANALITICA EDIFICIO**

**N. 3620**

Codice nucleo: 222\_276dr

Codice edificio: 25483

**LOCALIZZAZIONE**

Indirizzo: STRADA VACIGLIO SUD

civico:

Riferimenti catastali 2019

Foglio: 222 Mappale: 277

Quartiere: 3 - BUON PASTORE - S.AGNESE - S.DAMASO

**FUNZIONE**

Funzione principale: residenza

Funzione secondaria ---

Stato di utilizzazione: in uso

☐ Edificio produttivo agricolo dismesso



**CARATTERISTICHE DELL'EDIFICIO**

Numero di piani: 2

Numero di alloggi: 2

Superficie abitazione (mq): 125

Superficie altre funzioni (mq): 0

Epoca di costruzione: dal 1801 al 1900

Tipologia edilizia storica: **casa colonica**

☒ Coerenza con l'impianto storico originario

Integrità tipologica: alterata

Tipo di alterazione: finiture

Stato di conservazione: buono

Vincolo Monumentale D.Lgs. 42/2004: non presente

**VALUTAZIONE**

☐ Valore Storico Architettonico

☒ Valore Storico Culturale Testimoniale

☐ Valore Storico Culturale Testimoniale - Edilizia Minore

**NOTE**



## DOCUMENTAZIONE FOTOGRAFICA

Foto censimento 1985/1987



Foto censimento 2017/2020



# CENSIMENTO PATRIMONIO EDILIZIO 2021 TERRITORIO RURALE

N° IDENTIFICATIVO SCHEDA: 3621

Codice nucleo: 222\_343nd

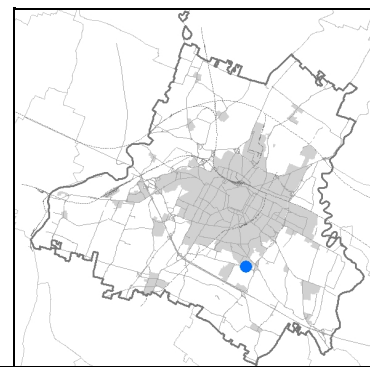


Foto aerea 2019 - C.G.R. s.p.a. Parma scala 1:5000



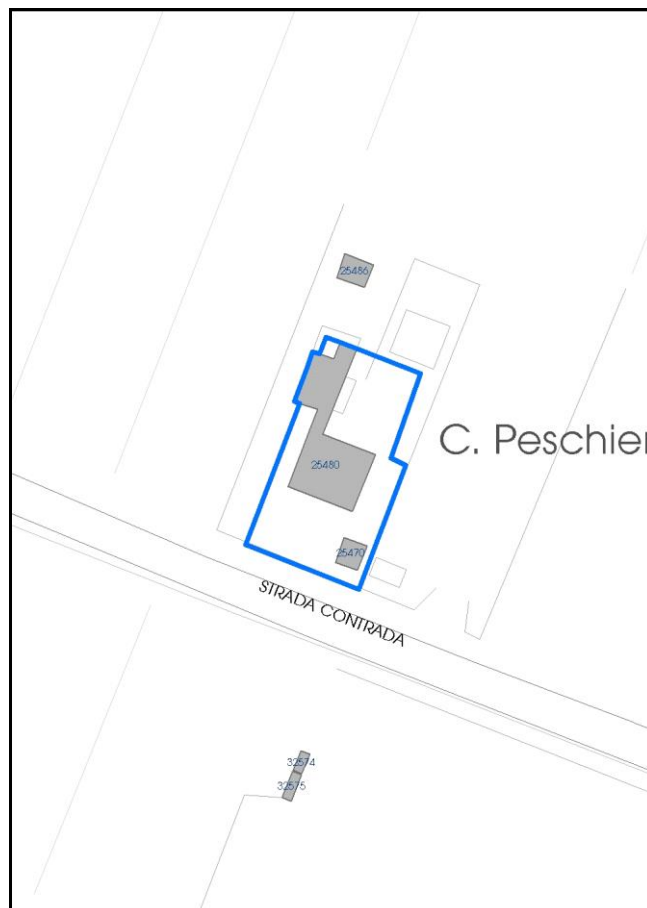


Foto aerea 2019 scala 1:2000



Estratto di mappa 2019 scala 1:2000



La perimetrazione del nucleo soprariportata è ai soli fini indicativi e non ha alcuna ricaduta normativa sulla base della disciplina di PUG.

Comune di Modena

**Codice nucleo: 222\_343nd**

nucleo recuperato

## LOCALIZZAZIONE

*Indirizzo:* STRADA CONTRADA

*Numero civico:* 383

*Riferimenti catastali:* Foglio: 222

*Mappale:* 343

## FUNZIONI

- |  |   |   |   |
|--|---|---|---|
| <input type="checkbox"/> Residenza                         | <input type="checkbox"/> Deposito           | <input type="checkbox"/> Allevamento      | <input type="checkbox"/> Centro Aziendale           |
| <input type="checkbox"/> Serra/vivaio                      | <input type="checkbox"/> Agriturismo        | <input type="checkbox"/> Maneggio         | <input type="checkbox"/> Impianto di trasformazione |
| <input checked="" type="checkbox"/> Altre attività econom. | <input type="checkbox"/> Fattoria didattica | <input type="checkbox"/> Imp. tecnologico | <input type="checkbox"/> Attività agricola residua  |

*Note:* Ristorante

## DESCRIZIONE DELL'IMPIANTO INSEDIATIVO

**Impianto storico**

*Numero edifici:* 2

*Numero edifici oggetto di indagine:* 2

- ☐ Vincolo Monumentale D.Lgs. 42/2004
- ☐ Vincolo Giardino di notevole interesse
- ☐ Presenza di edifici estranei all'impianto -

*Assetto morfologico:* disposizione libera

*Elementi componenti presenti:*

- |  |  |  |  |
|--|--|--|--|
| <input checked="" type="checkbox"/> recinzione     | <input checked="" type="checkbox"/> manufatto funzionale | <input type="checkbox"/> albero singolo      | <input checked="" type="checkbox"/> alberatura a macchia |
| <input checked="" type="checkbox"/> pavimentazione | <input checked="" type="checkbox"/> siepe                | <input type="checkbox"/> alberatura a filare | <input type="checkbox"/> altro                           |

*Note elementi:*

## RELAZIONI CON IL CONTESTO TERRITORIALE

*Tipo di accesso:* ☐ accesso indiretto ☒ accesso diretto da viabilità ☐ accesso tramite stradello

*Contesto paesaggistico:*

- |  |  |
|--|--|
| <input checked="" type="checkbox"/> appartenenza ad agglomerato rurale | <input type="checkbox"/> prossimità a territorio urbanizzato |
| <input type="checkbox"/> insediamento isolato                          | <input type="checkbox"/> prossimità ad infrastrutture        |
| <input type="checkbox"/> prossimità ad area produttiva                 | <input type="checkbox"/> prossimità a corso d'acqua          |

*Criticità ambientali:* assenti

## NOTE



**SCHEDA ANALITICA EDIFICIO**

**N. 3621**

Codice nucleo: 222\_343nd

Codice edificio: 25480

**LOCALIZZAZIONE**

Indirizzo: STRADA CONTRADA

civico: 383

Riferimenti catastali 2019

Foglio: 222 Mappale: 343

Quartiere: 3 - BUON PASTORE - S.AGNESE - S.DAMASO

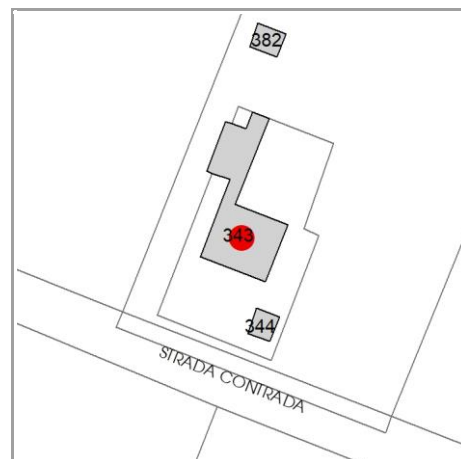
**FUNZIONE**

Funzione principale: ristorante

Funzione secondaria ---

Stato di utilizzazione: in uso

☐ Edificio produttivo agricolo dismesso



**CARATTERISTICHE DELL'EDIFICIO**

Numero di piani: 3

Numero di alloggi: 0

Superficie abitazione (mq): 0

Superficie altre funzioni (mq): 487

Epoca di costruzione: dal 1901 al 1945

Tipologia edilizia storica: **edificio a porta morta**

☒ Coerenza con l'impianto storico originario

Integrità tipologica: alterata

Tipo di alterazione: ampliamento

Stato di conservazione: buono

Vincolo Monumentale D.Lgs. 42/2004: non presente

**VALUTAZIONE**

☐ Valore Storico Architettonico

☒ Valore Storico Culturale Testimoniale

☐ Valore Storico Culturale Testimoniale - Edilizia Minore


**NOTE**

## DOCUMENTAZIONE FOTOGRAFICA

Foto censimento 1985/1987



Foto censimento 2017/2020





# CENSIMENTO PATRIMONIO EDILIZIO 2021

## TERRITORIO RURALE

N° IDENTIFICATIVO SCHEDA: 3622

Codice nucleo: 222\_343nd

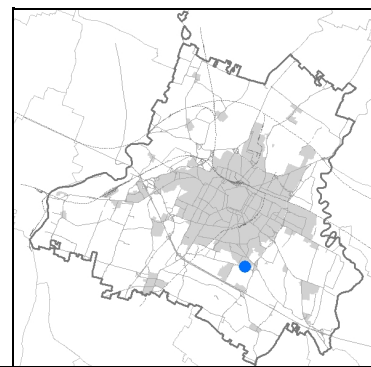


Foto aerea 2019 - C.G.R. s.p.a. Parma scala 1:5000



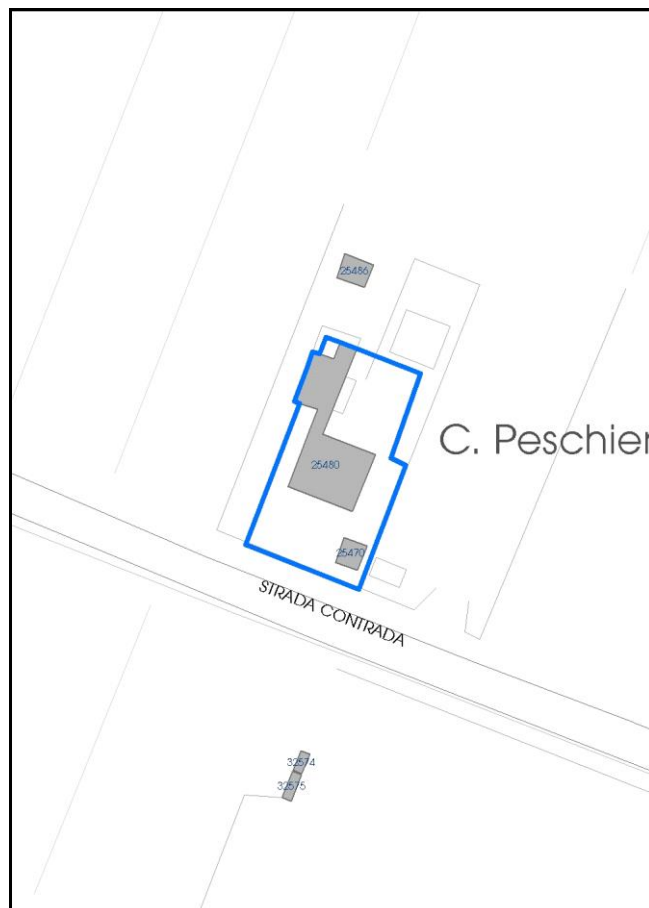


Foto aerea 2019 scala 1:2000



Estratto di mappa 2019 scala 1:2000



La perimetrazione del nucleo soprariportata è ai soli fini indicativi e non ha alcuna ricaduta normativa sulla base della disciplina di PUG.



Comune di Modena

**Codice nucleo: 222\_343nd**

nucleo recuperato

## LOCALIZZAZIONE

*Indirizzo:* STRADA CONTRADA

*Numero civico:* 383

*Riferimenti catastali:* Foglio: 222

*Mappale:* 343

## FUNZIONI

- |  |   |   |   |
|--|---|---|---|
| <input type="checkbox"/> Residenza                         | <input type="checkbox"/> Deposito           | <input type="checkbox"/> Allevamento      | <input type="checkbox"/> Centro Aziendale           |
| <input type="checkbox"/> Serra/vivaio                      | <input type="checkbox"/> Agriturismo        | <input type="checkbox"/> Maneggio         | <input type="checkbox"/> Impianto di trasformazione |
| <input checked="" type="checkbox"/> Altre attività econom. | <input type="checkbox"/> Fattoria didattica | <input type="checkbox"/> Imp. tecnologico | <input type="checkbox"/> Attività agricola residua  |

*Note:* Ristorante

## DESCRIZIONE DELL'IMPIANTO INSEDIATIVO

**Impianto storico**

*Numero edifici:* 2

*Numero edifici oggetto di indagine:* 2

- ☐ Vincolo Monumentale D.Lgs. 42/2004
- ☐ Vincolo Giardino di notevole interesse
- ☐ Presenza di edifici estranei all'impianto -

*Assetto morfologico:* disposizione libera

*Elementi componenti presenti:*

- |  |  |  |  |
|--|--|--|--|
| <input checked="" type="checkbox"/> recinzione     | <input checked="" type="checkbox"/> manufatto funzionale | <input type="checkbox"/> albero singolo      | <input checked="" type="checkbox"/> alberatura a macchia |
| <input checked="" type="checkbox"/> pavimentazione | <input checked="" type="checkbox"/> siepe                | <input type="checkbox"/> alberatura a filare | <input type="checkbox"/> altro                           |

*Note elementi:*

## RELAZIONI CON IL CONTESTO TERRITORIALE

*Tipo di accesso:* ☐ accesso indiretto ☒ accesso diretto da viabilità ☐ accesso tramite stradello

*Contesto paesaggistico:*

- |  |  |
|--|--|
| <input checked="" type="checkbox"/> appartenenza ad agglomerato rurale | <input type="checkbox"/> prossimità a territorio urbanizzato |
| <input type="checkbox"/> insediamento isolato                          | <input type="checkbox"/> prossimità ad infrastrutture        |
| <input type="checkbox"/> prossimità ad area produttiva                 | <input type="checkbox"/> prossimità a corso d'acqua          |

*Criticità ambientali:* assenti

## NOTE

**SCHEDA ANALITICA EDIFICIO**

**N. 3622**

Codice nucleo: 222\_343nd

Codice edificio: 25470

**LOCALIZZAZIONE**

Indirizzo: STRADA CONTRADA

civico: 383

Riferimenti catastali 2019

Foglio: 222 Mappale: 344

Quartiere: 3 - BUON PASTORE - S.AGNESE - S.DAMASO

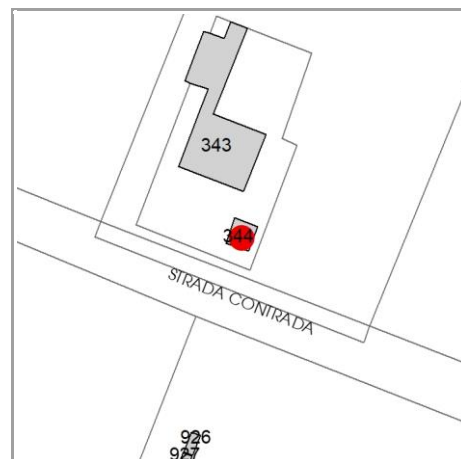
**FUNZIONE**

Funzione principale: servizi accessori

Funzione secondaria ---

Stato di utilizzazione: in uso

☐ Edificio produttivo agricolo dismesso



**CARATTERISTICHE DELL'EDIFICIO**

Numero di piani: 1

Numero di alloggi: 0

Superficie abitazione (mq): 0

Superficie altre funzioni (mq): 44

Epoca di costruzione: dal 1901 al 1945

Tipologia edilizia storica: **stalla e fienile**

☒ Coerenza con l'impianto storico originario

Integrità tipologica: originaria

Tipo di alterazione: ---

Stato di conservazione: buono

Vincolo Monumentale D.Lgs. 42/2004: non presente

**VALUTAZIONE**

☐ Valore Storico Architettonico

☒ Valore Storico Culturale Testimoniale

☐ Valore Storico Culturale Testimoniale - Edilizia Minore

**NOTE**

## DOCUMENTAZIONE FOTOGRAFICA

Foto censimento 1985/1987



Foto censimento 2017/2020





# CENSIMENTO PATRIMONIO EDILIZIO 2021 TERRITORIO RURALE

N° IDENTIFICATIVO SCHEDA: 3623

Codice nucleo: 222\_324

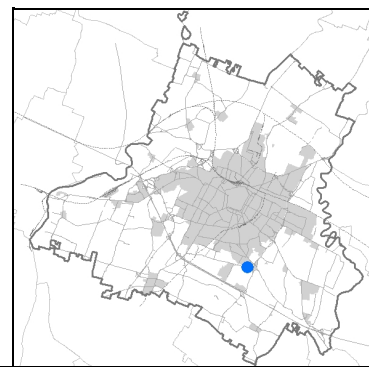


Foto aerea 2019 - C.G.R. s.p.a. Parma scala 1:5000



Foto aerea 2019 scala 1:2000



Estratto di mappa 2019 scala 1:2000



La perimetrazione del nucleo soprariportata è ai soli fini indicativi e non ha alcuna ricaduta normativa sulla base della disciplina di PUG.

Comune di Modena

**Codice nucleo: 222\_324**

## LOCALIZZAZIONE

*Indirizzo:* STRADA CONTRADA

*Numero civico:* 391

*Riferimenti catastali:* Foglio: 222

*Mappale:* 346

## FUNZIONI

- |   |  |   |   |
|---|--|---|---|
| <input checked="" type="checkbox"/> Residenza   | <input checked="" type="checkbox"/> Deposito | <input type="checkbox"/> Allevamento      | <input type="checkbox"/> Centro Aziendale           |
| <input type="checkbox"/> Serra/vivaio           | <input type="checkbox"/> Agriturismo         | <input type="checkbox"/> Maneggio         | <input type="checkbox"/> Impianto di trasformazione |
| <input type="checkbox"/> Altre attività econom. | <input type="checkbox"/> Fattoria didattica  | <input type="checkbox"/> Imp. tecnologico | <input type="checkbox"/> Attività agricola residua  |

*Note:*

## DESCRIZIONE DELL'IMPIANTO INSEDIATIVO

**Impianto storico**

*Numero edifici:* 4

*Numero edifici oggetto di indagine:* 1

- ☐ Vincolo Monumentale D.Lgs. 42/2004
- ☐ Vincolo Giardino di notevole interesse
- ☒ Presenza di edifici estranei all'impianto - strutture precarie non censite

*Assetto morfologico:* corte aperta

*Elementi componenti presenti:*

- |  |   |  |  |
|--|---|--|--|
| <input checked="" type="checkbox"/> recinzione | <input type="checkbox"/> manufatto funzionale | <input type="checkbox"/> albero singolo      | <input checked="" type="checkbox"/> alberatura a macchia |
| <input type="checkbox"/> pavimentazione        | <input type="checkbox"/> siepe                | <input type="checkbox"/> alberatura a filare | <input type="checkbox"/> altro                           |

*Note elementi:*

## RELAZIONI CON IL CONTESTO TERRITORIALE

*Tipo di accesso:* ☐ accesso indiretto ☒ accesso diretto da viabilità ☐ accesso tramite stradello

*Contesto paesaggistico:*

- |  |   |
|--|---|
| <input checked="" type="checkbox"/> appartenenza ad agglomerato rurale | <input checked="" type="checkbox"/> prossimità a territorio urbanizzato |
| <input type="checkbox"/> insediamento isolato                          | <input type="checkbox"/> prossimità ad infrastrutture                   |
| <input type="checkbox"/> prossimità ad area produttiva                 | <input type="checkbox"/> prossimità a corso d'acqua                     |

*Criticità ambientali:* assenti

## NOTE

**SCHEDA ANALITICA EDIFICIO**

**N. 3623**

Codice nucleo: 222\_324

Codice edificio: 25499

**LOCALIZZAZIONE**

Indirizzo: STRADA CONTRADA

civico: 391

Riferimenti catastali 2019

Foglio: 222 Mappale: 346

Quartiere: 3 - BUON PASTORE - S.AGNESE - S.DAMASO

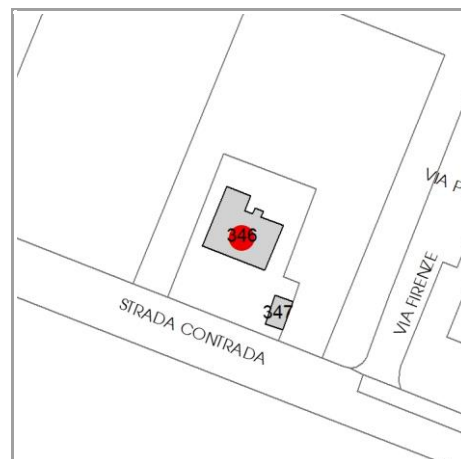
**FUNZIONE**

Funzione principale: residenza

Funzione secondaria deposito

Stato di utilizzazione: in uso

☐ Edificio produttivo agricolo dismesso



**CARATTERISTICHE DELL'EDIFICIO**

Numero di piani: 2

Numero di alloggi: 1

Superficie abitazione (mq): 150

Superficie altre funzioni (mq): 250

Epoca di costruzione: dal 1901 al 1945

Tipologia edilizia storica: **edificio a porta morta**

☒ Coerenza con l'impianto storico originario

Integrità tipologica: alterata

Tipo di alterazione: ampliamento

Stato di conservazione: medio

Vincolo Monumentale D.Lgs. 42/2004: non presente

**VALUTAZIONE**

☐ Valore Storico Architettonico

☒ Valore Storico Culturale Testimoniale

☐ Valore Storico Culturale Testimoniale - Edilizia Minore

**NOTE**



## DOCUMENTAZIONE FOTOGRAFICA

Foto censimento 1985/1987



Foto censimento 2017/2020

# CENSIMENTO PATRIMONIO EDILIZIO 2021

## TERRITORIO RURALE

N° IDENTIFICATIVO SCHEDA: 3624

Codice nucleo: 222\_361dr

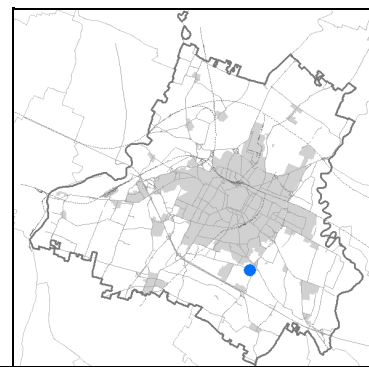


Foto aerea 2019 - C.G.R. s.p.a. Parma scala 1:5000


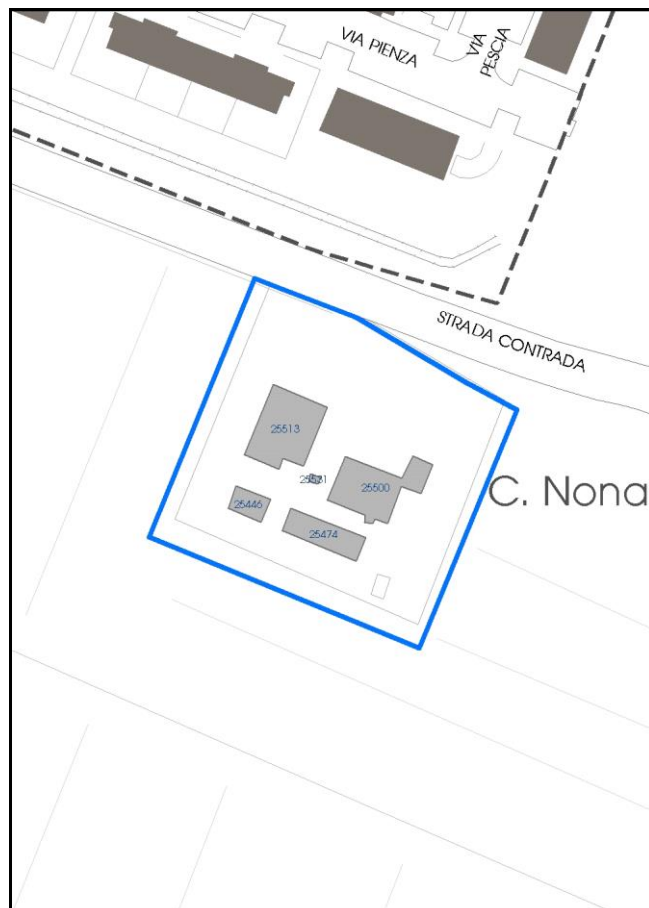


Foto aerea 2019 scala 1:2000



Estratto di mappa 2019 scala 1:2000



La perimetrazione del nucleo soprariportata è ai soli fini indicativi e non ha alcuna ricaduta normativa sulla base della disciplina di PUG.

Comune di Modena

**Codice nucleo: 222\_361dr**

nucleo recuperato

## LOCALIZZAZIONE

*Indirizzo:* STRADA CONTRADA

*Numero civico:*

*Riferimenti catastali:* Foglio: 222

*Mappale:* 361

## FUNZIONI

- |   |  |   |   |
|---|--|---|---|
| <input checked="" type="checkbox"/> Residenza   | <input checked="" type="checkbox"/> Deposito | <input type="checkbox"/> Allevamento      | <input type="checkbox"/> Centro Aziendale           |
| <input type="checkbox"/> Serra/vivaio           | <input type="checkbox"/> Agriturismo         | <input type="checkbox"/> Maneggio         | <input type="checkbox"/> Impianto di trasformazione |
| <input type="checkbox"/> Altre attività econom. | <input type="checkbox"/> Fattoria didattica  | <input type="checkbox"/> Imp. tecnologico | <input type="checkbox"/> Attività agricola residua  |

*Note:*

## DESCRIZIONE DELL'IMPIANTO INSEDIATIVO

**Impianto storico**

*Numero edifici:* 5

*Numero edifici oggetto di indagine:* 3

- ☐ Vincolo Monumentale D.Lgs. 42/2004
- ☐ Vincolo Giardino di notevole interesse
- ☐ Presenza di edifici estranei all'impianto -

*Assetto morfologico:* corte aperta

*Elementi componenti presenti:*

- |  |   |  |  |
|--|---|--|--|
| <input checked="" type="checkbox"/> recinzione | <input type="checkbox"/> manufatto funzionale | <input type="checkbox"/> albero singolo      | <input checked="" type="checkbox"/> alberatura a macchia |
| <input type="checkbox"/> pavimentazione        | <input checked="" type="checkbox"/> siepe     | <input type="checkbox"/> alberatura a filare | <input type="checkbox"/> altro                           |

*Note elementi:*

## RELAZIONI CON IL CONTESTO TERRITORIALE

*Tipo di accesso:* ☐ accesso indiretto ☒ accesso diretto da viabilità ☐ accesso tramite stradello

*Contesto paesaggistico:*

- |  |  |
|--|--|
| <input checked="" type="checkbox"/> appartenenza ad agglomerato rurale | <input type="checkbox"/> prossimità a territorio urbanizzato |
| <input type="checkbox"/> insediamento isolato                          | <input type="checkbox"/> prossimità ad infrastrutture        |
| <input type="checkbox"/> prossimità ad area produttiva                 | <input type="checkbox"/> prossimità a corso d'acqua          |

*Criticità ambientali:* assenti

## NOTE



**SCHEDA ANALITICA EDIFICIO**

**N. 3624**

Codice nucleo: 222\_361dr

Codice edificio: 25513

**LOCALIZZAZIONE**

Indirizzo: STRADA CONTRADA

civico:

Riferimenti catastali 2019

Foglio: 222 Mappale: 361

Quartiere: 3 - BUON PASTORE - S.AGNESE - S.DAMASO

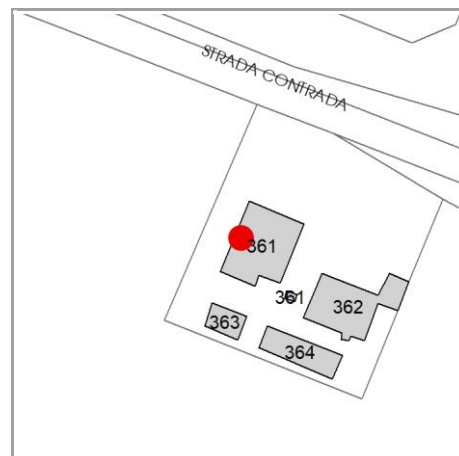
**FUNZIONE**

Funzione principale: deposito

Funzione secondaria ---

Stato di utilizzazione: in uso

☐ Edificio produttivo agricolo dismesso



**CARATTERISTICHE DELL'EDIFICIO**

Numero di piani: 2

Numero di alloggi: 0

Superficie abitazione (mq): 0

Superficie altre funzioni (mq): 295

Epoca di costruzione: dal 1801 al 1900

Tipologia edilizia storica: **stalla e fienile**

☒ Coerenza con l'impianto storico originario

Integrità tipologica: originaria

Tipo di alterazione: ---

Stato di conservazione: medio

Vincolo Monumentale D.Lgs. 42/2004: non presente

**VALUTAZIONE**

☐ Valore Storico Architettonico

☒ Valore Storico Culturale Testimoniale

☐ Valore Storico Culturale Testimoniale - Edilizia Minore

**NOTE**

## DOCUMENTAZIONE FOTOGRAFICA

Foto censimento 1985/1987



Foto censimento 2017/2020





# CENSIMENTO PATRIMONIO EDILIZIO 2021

## TERRITORIO RURALE

N° IDENTIFICATIVO SCHEDA: 3625

Codice nucleo: 222\_361dr

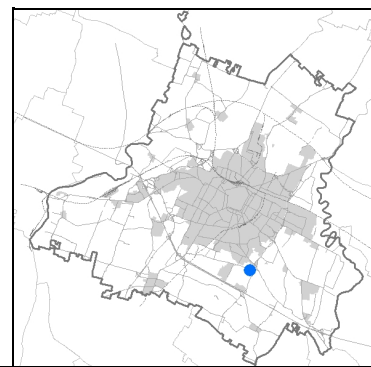


Foto aerea 2019 - C.G.R. s.p.a. Parma scala 1:5000


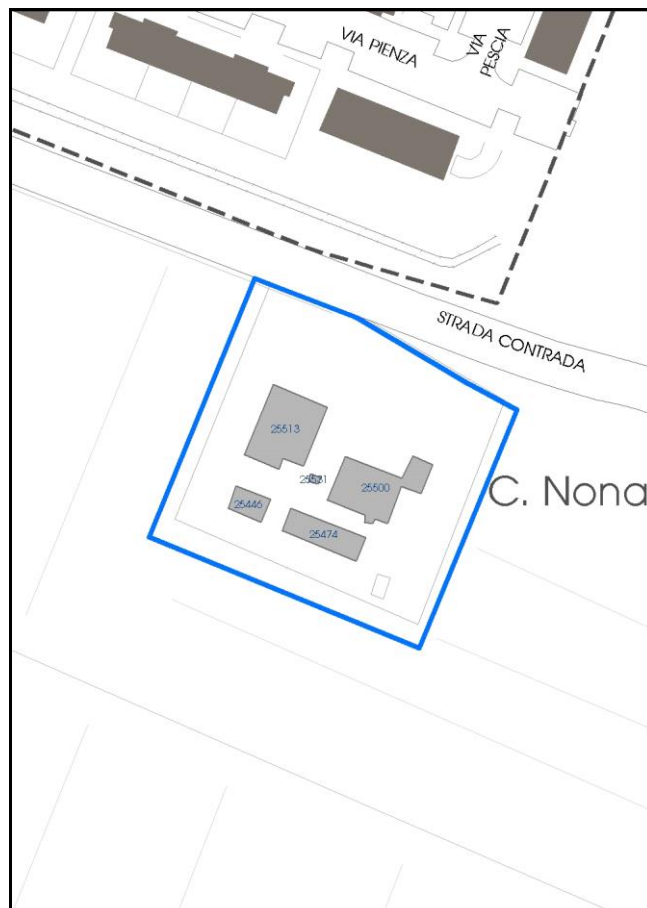


Foto aerea 2019 scala 1:2000



Estratto di mappa 2019 scala 1:2000



La perimetrazione del nucleo soprariportata è ai soli fini indicativi e non ha alcuna ricaduta normativa sulla base della disciplina di PUG.



Comune di Modena

**Codice nucleo: 222\_361dr**

nucleo recuperato

## LOCALIZZAZIONE

*Indirizzo:* STRADA CONTRADA

*Numero civico:*

*Riferimenti catastali:* Foglio: 222

*Mappale:* 361

## FUNZIONI

- |   |  |   |   |
|---|--|---|---|
| <input checked="" type="checkbox"/> Residenza   | <input checked="" type="checkbox"/> Deposito | <input type="checkbox"/> Allevamento      | <input type="checkbox"/> Centro Aziendale           |
| <input type="checkbox"/> Serra/vivaio           | <input type="checkbox"/> Agriturismo         | <input type="checkbox"/> Maneggio         | <input type="checkbox"/> Impianto di trasformazione |
| <input type="checkbox"/> Altre attività econom. | <input type="checkbox"/> Fattoria didattica  | <input type="checkbox"/> Imp. tecnologico | <input type="checkbox"/> Attività agricola residua  |

*Note:*

## DESCRIZIONE DELL'IMPIANTO INSEDIATIVO

**Impianto storico**

*Numero edifici:* 5

*Numero edifici oggetto di indagine:* 3

- ☐ Vincolo Monumentale D.Lgs. 42/2004
- ☐ Vincolo Giardino di notevole interesse
- ☐ Presenza di edifici estranei all'impianto -

*Assetto morfologico:* corte aperta

*Elementi componenti presenti:*

- |  |   |  |  |
|--|---|--|--|
| <input checked="" type="checkbox"/> recinzione | <input type="checkbox"/> manufatto funzionale | <input type="checkbox"/> albero singolo      | <input checked="" type="checkbox"/> alberatura a macchia |
| <input type="checkbox"/> pavimentazione        | <input checked="" type="checkbox"/> siepe     | <input type="checkbox"/> alberatura a filare | <input type="checkbox"/> altro                           |

*Note elementi:*

## RELAZIONI CON IL CONTESTO TERRITORIALE

*Tipo di accesso:* ☐ accesso indiretto ☒ accesso diretto da viabilità ☐ accesso tramite stradello

*Contesto paesaggistico:*

- |  |  |
|--|--|
| <input checked="" type="checkbox"/> appartenenza ad agglomerato rurale | <input type="checkbox"/> prossimità a territorio urbanizzato |
| <input type="checkbox"/> insediamento isolato                          | <input type="checkbox"/> prossimità ad infrastrutture        |
| <input type="checkbox"/> prossimità ad area produttiva                 | <input type="checkbox"/> prossimità a corso d'acqua          |

*Criticità ambientali:* assenti

## NOTE

**SCHEDA ANALITICA EDIFICIO**

**N. 3625**

Codice nucleo: 222\_361dr

Codice edificio: 25500

**LOCALIZZAZIONE**

Indirizzo: STRADA CONTRADA

civico:

Riferimenti catastali 2019

Foglio: 222 Mappale: 362

Quartiere: 3 - BUON PASTORE - S.AGNESE - S.DAMASO

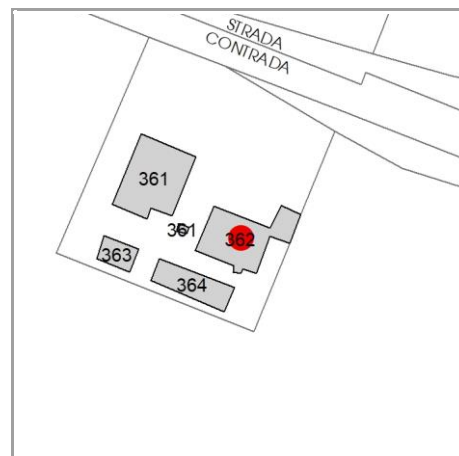
**FUNZIONE**

Funzione principale: residenza

Funzione secondaria ---

Stato di utilizzazione: in uso

☐ Edificio produttivo agricolo dismesso



**CARATTERISTICHE DELL'EDIFICIO**

Numero di piani: 2

Numero di alloggi: 2

Superficie abitazione (mq): 265

Superficie altre funzioni (mq): 0

Epoca di costruzione: dal 1801 al 1900

Tipologia edilizia storica: **casa padronale**

☒ Coerenza con l'impianto storico originario

Integrità tipologica: originaria

Tipo di alterazione: ---

Stato di conservazione: buono

Vincolo Monumentale D.Lgs. 42/2004: non presente

**VALUTAZIONE**

☐ Valore Storico Architettonico

☒ Valore Storico Culturale Testimoniale

☐ Valore Storico Culturale Testimoniale - Edilizia Minore


**NOTE**

## DOCUMENTAZIONE FOTOGRAFICA

Foto censimento 1985/1987



Foto censimento 2017/2020





# CENSIMENTO PATRIMONIO EDILIZIO 2021

## TERRITORIO RURALE

N° IDENTIFICATIVO SCHEDA: 3626

Codice nucleo: 222\_361dr

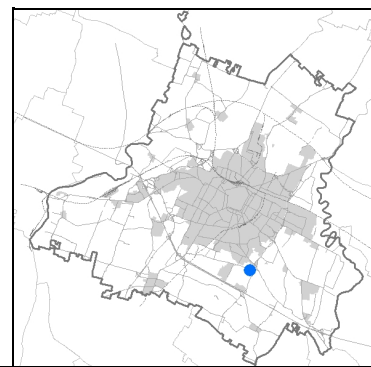


Foto aerea 2019 - C.G.R. s.p.a. Parma scala 1:5000


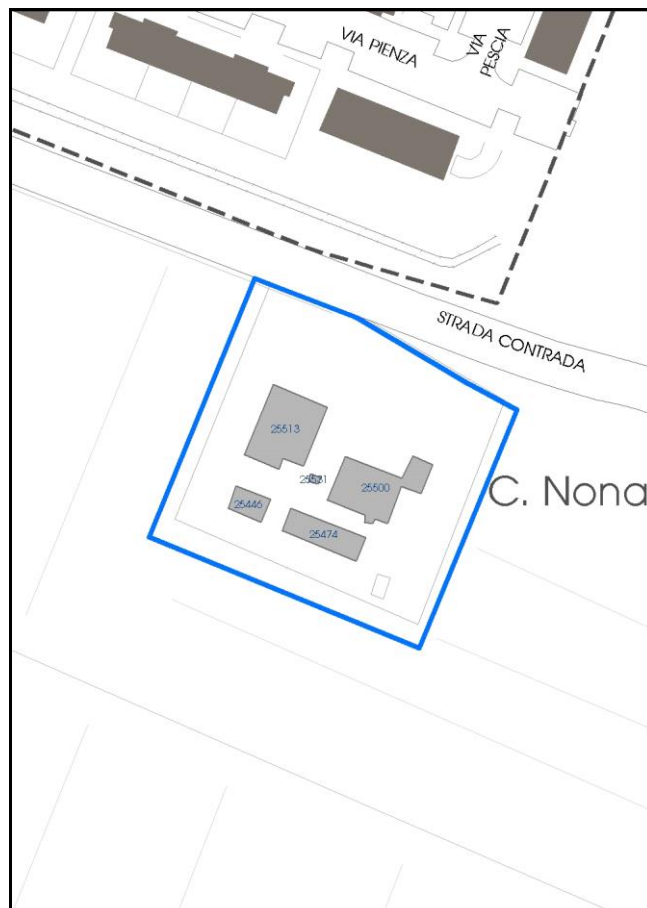


Foto aerea 2019 scala 1:2000



Estratto di mappa 2019 scala 1:2000



La perimetrazione del nucleo soprariportata è ai soli fini indicativi e non ha alcuna ricaduta normativa sulla base della disciplina di PUG.

Comune di Modena

**Codice nucleo: 222\_361dr**

nucleo recuperato

## LOCALIZZAZIONE

*Indirizzo:* STRADA CONTRADA

*Numero civico:*

*Riferimenti catastali:* Foglio: 222

*Mappale:* 361

## FUNZIONI

- |   |  |   |   |
|---|--|---|---|
| <input checked="" type="checkbox"/> Residenza   | <input checked="" type="checkbox"/> Deposito | <input type="checkbox"/> Allevamento      | <input type="checkbox"/> Centro Aziendale           |
| <input type="checkbox"/> Serra/vivaio           | <input type="checkbox"/> Agriturismo         | <input type="checkbox"/> Maneggio         | <input type="checkbox"/> Impianto di trasformazione |
| <input type="checkbox"/> Altre attività econom. | <input type="checkbox"/> Fattoria didattica  | <input type="checkbox"/> Imp. tecnologico | <input type="checkbox"/> Attività agricola residua  |

*Note:*

## DESCRIZIONE DELL'IMPIANTO INSEDIATIVO

**Impianto storico**

*Numero edifici:* 5

*Numero edifici oggetto di indagine:* 3

- ☐ Vincolo Monumentale D.Lgs. 42/2004
- ☐ Vincolo Giardino di notevole interesse
- ☐ Presenza di edifici estranei all'impianto -

*Assetto morfologico:* corte aperta

*Elementi componenti presenti:*

- |  |   |  |  |
|--|---|--|--|
| <input checked="" type="checkbox"/> recinzione | <input type="checkbox"/> manufatto funzionale | <input type="checkbox"/> albero singolo      | <input checked="" type="checkbox"/> alberatura a macchia |
| <input type="checkbox"/> pavimentazione        | <input checked="" type="checkbox"/> siepe     | <input type="checkbox"/> alberatura a filare | <input type="checkbox"/> altro                           |

*Note elementi:*

## RELAZIONI CON IL CONTESTO TERRITORIALE

*Tipo di accesso:* ☐ accesso indiretto ☒ accesso diretto da viabilità ☐ accesso tramite stradello

*Contesto paesaggistico:*

- |  |  |
|--|--|
| <input checked="" type="checkbox"/> appartenenza ad agglomerato rurale | <input type="checkbox"/> prossimità a territorio urbanizzato |
| <input type="checkbox"/> insediamento isolato                          | <input type="checkbox"/> prossimità ad infrastrutture        |
| <input type="checkbox"/> prossimità ad area produttiva                 | <input type="checkbox"/> prossimità a corso d'acqua          |

*Criticità ambientali:* assenti

## NOTE

**SCHEDA ANALITICA EDIFICIO**

**N. 3626**

Codice nucleo: 222\_361dr

Codice edificio: 25474

**LOCALIZZAZIONE**

Indirizzo: STRADA CONTRADA

civico:

Riferimenti catastali 2019

Foglio: 222 Mappale: 364

Quartiere: 3 - BUON PASTORE - S.AGNESE - S.DAMASO

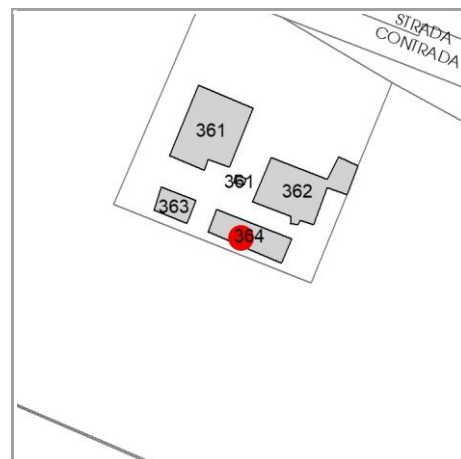
**FUNZIONE**

Funzione principale: residenza

Funzione secondaria ---

Stato di utilizzazione: in uso

☐ Edificio produttivo agricolo dismesso



**CARATTERISTICHE DELL'EDIFICIO**

Numero di piani: 1

Numero di alloggi: 0

Superficie abitazione (mq): 138

Superficie altre funzioni (mq): 0

Epoca di costruzione: dal 1801 al 1900

Tipologia edilizia storica: **stalla e fienile**

☒ Coerenza con l'impianto storico originario

Integrità tipologica: originaria

Tipo di alterazione: ---

Stato di conservazione: buono

Vincolo Monumentale D.Lgs. 42/2004: non presente

**VALUTAZIONE**

☐ Valore Storico Architettonico

☒ Valore Storico Culturale Testimoniale

☐ Valore Storico Culturale Testimoniale - Edilizia Minore

**NOTE**



## DOCUMENTAZIONE FOTOGRAFICA

Foto censimento 1985/1987



Foto censimento 2017/2020



# CENSIMENTO PATRIMONIO EDILIZIO 2021

## TERRITORIO RURALE

N° IDENTIFICATIVO SCHEDA: 3627

Codice nucleo: 222\_366dr

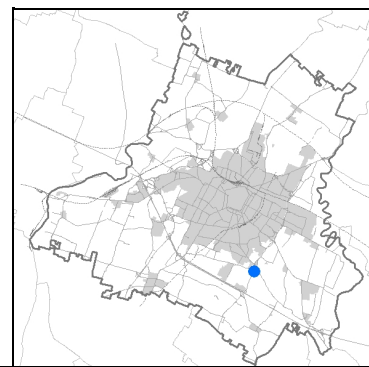


Foto aerea 2019 - C.G.R. s.p.a. Parma scala 1:5000



Foto aerea 2019 scala 1: 2000



Estratto di mappa 2019 scala 1: 2000



La perimetrazione del nucleo soprariportata è ai soli fini indicativi e non ha alcuna ricaduta normativa sulla base della disciplina di PUG.



Comune di Modena

**Codice nucleo: 222\_366dr**

nucleo recuperato

## LOCALIZZAZIONE

*Indirizzo:* STRADA VACIGLIO SUD

*Numero civico:* 1155

*Riferimenti catastali:* Foglio: 222

*Mappale:* 366

## FUNZIONI

- |   |  |   |   |
|---|--|---|---|
| <input checked="" type="checkbox"/> Residenza   | <input checked="" type="checkbox"/> Deposito | <input type="checkbox"/> Allevamento      | <input type="checkbox"/> Centro Aziendale           |
| <input type="checkbox"/> Serra/vivaio           | <input type="checkbox"/> Agriturismo         | <input type="checkbox"/> Maneggio         | <input type="checkbox"/> Impianto di trasformazione |
| <input type="checkbox"/> Altre attività econom. | <input type="checkbox"/> Fattoria didattica  | <input type="checkbox"/> Imp. tecnologico | <input type="checkbox"/> Attività agricola residua  |

*Note:*

## DESCRIZIONE DELL'IMPIANTO INSEDIATIVO

**Impianto storico**

*Numero edifici:* 3

*Numero edifici oggetto di indagine:* 3

- ☐ Vincolo Monumentale D.Lgs. 42/2004
- ☐ Vincolo Giardino di notevole interesse
- ☐ Presenza di edifici estranei all'impianto -

*Assetto morfologico:* corte aperta

*Elementi componenti presenti:*

- |  |  |   |  |
|--|--|---|--|
| <input checked="" type="checkbox"/> recinzione | <input checked="" type="checkbox"/> manufatto funzionale | <input type="checkbox"/> albero singolo                 | <input checked="" type="checkbox"/> alberatura a macchia |
| <input type="checkbox"/> pavimentazione        | <input checked="" type="checkbox"/> siepe                | <input checked="" type="checkbox"/> alberatura a filare | <input type="checkbox"/> altro                           |

*Note elementi:*

## RELAZIONI CON IL CONTESTO TERRITORIALE

*Tipo di accesso:* ☐ accesso indiretto ☒ accesso diretto da viabilità ☐ accesso tramite stradello

*Contesto paesaggistico:*

- |  |  |
|--|--|
| <input checked="" type="checkbox"/> appartenenza ad agglomerato rurale | <input type="checkbox"/> prossimità a territorio urbanizzato     |
| <input type="checkbox"/> insediamento isolato                          | <input checked="" type="checkbox"/> prossimità ad infrastrutture |
| <input type="checkbox"/> prossimità ad area produttiva                 | <input type="checkbox"/> prossimità a corso d'acqua              |

*Criticità ambientali:* assenti

## NOTE



**SCHEDA ANALITICA EDIFICIO**

**N. 3627**

Codice nucleo: 222\_366dr

Codice edificio: 25509

**LOCALIZZAZIONE**

Indirizzo: STRADA VACIGLIO SUD

civico: 1155

Riferimenti catastali 2019

Foglio: 222 Mappale: 366

Quartiere: 3 - BUON PASTORE - S.AGNESE - S.DAMASO

**FUNZIONE**

Funzione principale: residenza

Funzione secondaria ---

Stato di utilizzazione: in uso

☐ Edificio produttivo agricolo dismesso



**CARATTERISTICHE DELL'EDIFICIO**

Numero di piani: 3

Numero di alloggi: 4

Superficie abitazione (mq): 322

Superficie altre funzioni (mq): 0

Epoca di costruzione: fino al 1800

Tipologia edilizia storica: **casa padronale**

☒ Coerenza con l'impianto storico originario

Integrità tipologica: originaria

Tipo di alterazione: ---

Stato di conservazione: buono

Vincolo Monumentale D.Lgs. 42/2004: non presente

**VALUTAZIONE**

☐ Valore Storico Architettonico

☒ Valore Storico Culturale Testimoniale

☐ Valore Storico Culturale Testimoniale - Edilizia Minore

**NOTE**

pannelli solari integrati nella copertura

## DOCUMENTAZIONE FOTOGRAFICA

Foto censimento 1985/1987



Foto censimento 2017/2020



# CENSIMENTO PATRIMONIO EDILIZIO 2021

## TERRITORIO RURALE

N° IDENTIFICATIVO SCHEDA: 3628

Codice nucleo: 222\_366dr

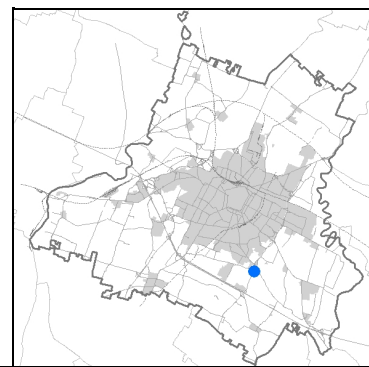


Foto aerea 2019 - C.G.R. s.p.a. Parma scala 1:5000



Foto aerea 2019 scala 1: 2000



Estratto di mappa 2019 scala 1: 2000



La perimetrazione del nucleo soprariportata è ai soli fini indicativi e non ha alcuna ricaduta normativa sulla base della disciplina di PUG.



Comune di Modena

**Codice nucleo: 222\_366dr**

nucleo recuperato

## LOCALIZZAZIONE

*Indirizzo:* STRADA VACIGLIO SUD

*Numero civico:* 1155

*Riferimenti catastali:* Foglio: 222

*Mappale:* 366

## FUNZIONI

- |   |  |   |   |
|---|--|---|---|
| <input checked="" type="checkbox"/> Residenza   | <input checked="" type="checkbox"/> Deposito | <input type="checkbox"/> Allevamento      | <input type="checkbox"/> Centro Aziendale           |
| <input type="checkbox"/> Serra/vivaio           | <input type="checkbox"/> Agriturismo         | <input type="checkbox"/> Maneggio         | <input type="checkbox"/> Impianto di trasformazione |
| <input type="checkbox"/> Altre attività econom. | <input type="checkbox"/> Fattoria didattica  | <input type="checkbox"/> Imp. tecnologico | <input type="checkbox"/> Attività agricola residua  |

*Note:*

## DESCRIZIONE DELL'IMPIANTO INSEDIATIVO

**Impianto storico**

*Numero edifici:* 3

*Numero edifici oggetto di indagine:* 3

- ☐ Vincolo Monumentale D.Lgs. 42/2004
- ☐ Vincolo Giardino di notevole interesse
- ☐ Presenza di edifici estranei all'impianto -

*Assetto morfologico:* corte aperta

*Elementi componenti presenti:*

- |  |  |   |  |
|--|--|---|--|
| <input checked="" type="checkbox"/> recinzione | <input checked="" type="checkbox"/> manufatto funzionale | <input type="checkbox"/> albero singolo                 | <input checked="" type="checkbox"/> alberatura a macchia |
| <input type="checkbox"/> pavimentazione        | <input checked="" type="checkbox"/> siepe                | <input checked="" type="checkbox"/> alberatura a filare | <input type="checkbox"/> altro                           |

*Note elementi:*

## RELAZIONI CON IL CONTESTO TERRITORIALE

*Tipo di accesso:* ☐ accesso indiretto ☒ accesso diretto da viabilità ☐ accesso tramite stradello

*Contesto paesaggistico:*

- |  |  |
|--|--|
| <input checked="" type="checkbox"/> appartenenza ad agglomerato rurale | <input type="checkbox"/> prossimità a territorio urbanizzato     |
| <input type="checkbox"/> insediamento isolato                          | <input checked="" type="checkbox"/> prossimità ad infrastrutture |
| <input type="checkbox"/> prossimità ad area produttiva                 | <input type="checkbox"/> prossimità a corso d'acqua              |

*Criticità ambientali:* assenti

## NOTE

**SCHEDA ANALITICA EDIFICIO**

**N. 3628**

Codice nucleo: 222\_366dr

Codice edificio: 25490

**LOCALIZZAZIONE**

Indirizzo: STRADA VACIGLIO SUD

civico: 1155

Riferimenti catastali 2019

Foglio: 222 Mappale: 367

Quartiere: 3 - BUON PASTORE - S.AGNESE - S.DAMASO

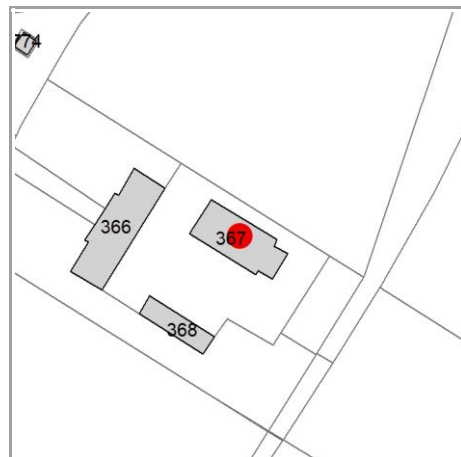
**FUNZIONE**

Funzione principale: deposito

Funzione secondaria ---

Stato di utilizzazione: in uso

☐ Edificio produttivo agricolo dismesso



**CARATTERISTICHE DELL'EDIFICIO**

Numero di piani: 2

Numero di alloggi: 0

Superficie abitazione (mq): 0

Superficie altre funzioni (mq): 253

Epoca di costruzione: fino al 1800

Tipologia edilizia storica: **stalla e fienile**

☒ Coerenza con l'impianto storico originario

Integrità tipologica: originaria

Tipo di alterazione: ---

Stato di conservazione: buono

Vincolo Monumentale D.Lgs. 42/2004: non presente

**VALUTAZIONE**

☐ Valore Storico Architettonico

☒ Valore Storico Culturale Testimoniale

☐ Valore Storico Culturale Testimoniale - Edilizia Minore

**NOTE**

## DOCUMENTAZIONE FOTOGRAFICA

Foto censimento 1985/1987



Foto censimento 2017/2020





# CENSIMENTO PATRIMONIO EDILIZIO 2021

## TERRITORIO RURALE

N° IDENTIFICATIVO SCHEDA: 3629

Codice nucleo: 222\_366dr

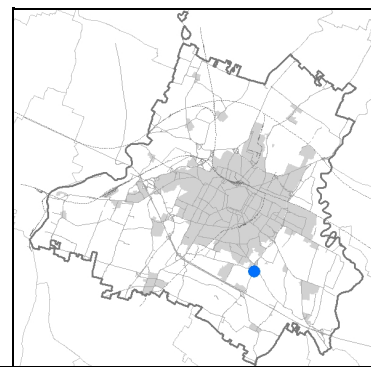


Foto aerea 2019 - C.G.R. s.p.a. Parma scala 1:5000



Foto aerea 2019 scala 1:2000



Estratto di mappa 2019 scala 1:2000



La perimetrazione del nucleo soprariportata è ai soli fini indicativi e non ha alcuna ricaduta normativa sulla base della disciplina di PUG.

Comune di Modena

**Codice nucleo: 222\_366dr**

nucleo recuperato

## LOCALIZZAZIONE

*Indirizzo:* STRADA VACIGLIO SUD

*Numero civico:* 1155

*Riferimenti catastali:* Foglio: 222

*Mappale:* 366

## FUNZIONI

- |   |  |   |   |
|---|--|---|---|
| <input checked="" type="checkbox"/> Residenza   | <input checked="" type="checkbox"/> Deposito | <input type="checkbox"/> Allevamento      | <input type="checkbox"/> Centro Aziendale           |
| <input type="checkbox"/> Serra/vivaio           | <input type="checkbox"/> Agriturismo         | <input type="checkbox"/> Maneggio         | <input type="checkbox"/> Impianto di trasformazione |
| <input type="checkbox"/> Altre attività econom. | <input type="checkbox"/> Fattoria didattica  | <input type="checkbox"/> Imp. tecnologico | <input type="checkbox"/> Attività agricola residua  |

*Note:*

## DESCRIZIONE DELL'IMPIANTO INSEDIATIVO

**Impianto storico**

*Numero edifici:* 3

*Numero edifici oggetto di indagine:* 3

- ☐ Vincolo Monumentale D.Lgs. 42/2004
- ☐ Vincolo Giardino di notevole interesse
- ☐ Presenza di edifici estranei all'impianto -

*Assetto morfologico:* corte aperta

*Elementi componenti presenti:*

- |  |  |   |  |
|--|--|---|--|
| <input checked="" type="checkbox"/> recinzione | <input checked="" type="checkbox"/> manufatto funzionale | <input type="checkbox"/> albero singolo                 | <input checked="" type="checkbox"/> alberatura a macchia |
| <input type="checkbox"/> pavimentazione        | <input checked="" type="checkbox"/> siepe                | <input checked="" type="checkbox"/> alberatura a filare | <input type="checkbox"/> altro                           |

*Note elementi:*

## RELAZIONI CON IL CONTESTO TERRITORIALE

*Tipo di accesso:* ☐ accesso indiretto ☒ accesso diretto da viabilità ☐ accesso tramite stradello

*Contesto paesaggistico:*

- |  |  |
|--|--|
| <input checked="" type="checkbox"/> appartenenza ad agglomerato rurale | <input type="checkbox"/> prossimità a territorio urbanizzato     |
| <input type="checkbox"/> insediamento isolato                          | <input checked="" type="checkbox"/> prossimità ad infrastrutture |
| <input type="checkbox"/> prossimità ad area produttiva                 | <input type="checkbox"/> prossimità a corso d'acqua              |

*Criticità ambientali:* assenti

## NOTE

**SCHEDA ANALITICA EDIFICIO**

**N. 3629**

Codice nucleo: 222\_366dr

Codice edificio: 25526

**LOCALIZZAZIONE**

Indirizzo: STRADA VACIGLIO SUD

civico: 1155

Riferimenti catastali 2019

Foglio: 222 Mappale: 368

Quartiere: 3 - BUON PASTORE - S.AGNESE - S.DAMASO

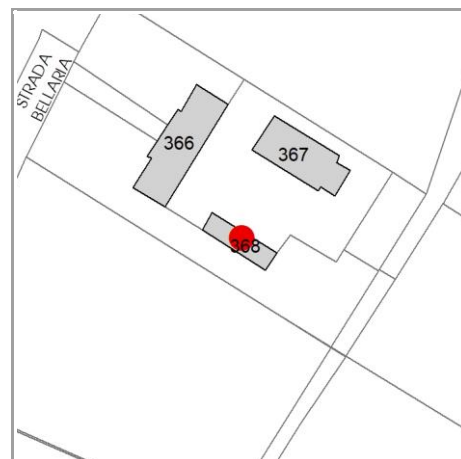
**FUNZIONE**

Funzione principale: residenza

Funzione secondaria deposito

Stato di utilizzazione: in uso

☐ Edificio produttivo agricolo dismesso



**CARATTERISTICHE DELL'EDIFICIO**

Numero di piani: 2

Numero di alloggi: 1

Superficie abitazione (mq): 109

Superficie altre funzioni (mq): 0

Epoca di costruzione: fino al 1800

Tipologia edilizia storica: **casa colonica**

☒ Coerenza con l'impianto storico originario

Integrità tipologica: originaria

Tipo di alterazione: ---

Stato di conservazione: medio

Vincolo Monumentale D.Lgs. 42/2004: non presente

**VALUTAZIONE**

☐ Valore Storico Architettonico

☒ Valore Storico Culturale Testimoniale

☐ Valore Storico Culturale Testimoniale - Edilizia Minore

**NOTE**



## DOCUMENTAZIONE FOTOGRAFICA

Foto censimento 1985/1987



Foto censimento 2017/2020



# CENSIMENTO PATRIMONIO EDILIZIO 2021

## TERRITORIO RURALE

N° IDENTIFICATIVO SCHEDA: 3630

Codice nucleo: 222\_276dr

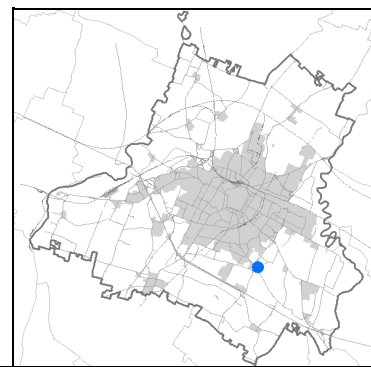
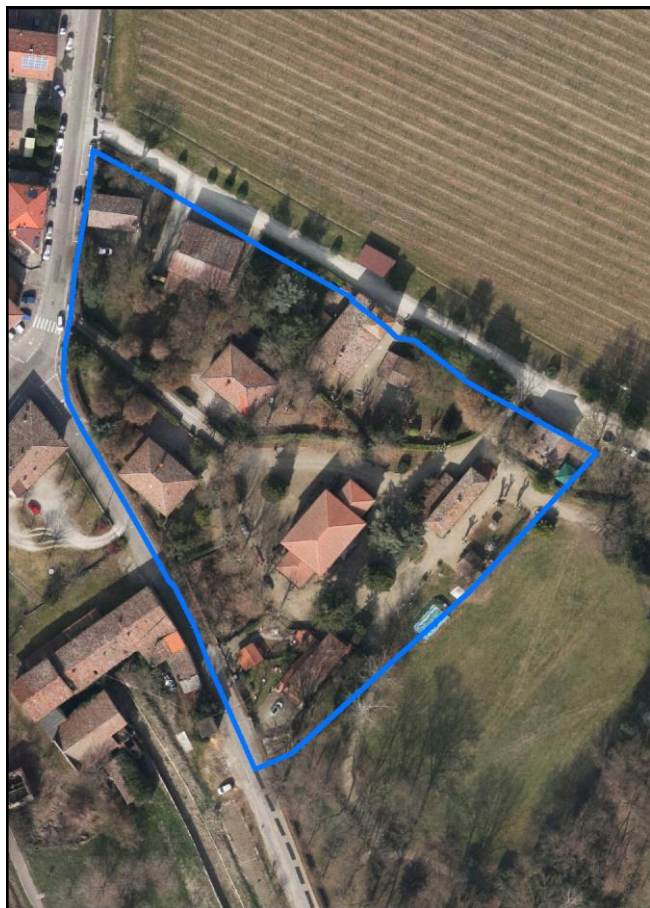


Foto aerea 2019 - C.G.R. s.p.a. Parma scala 1:5000



Foto aerea 2019 scala 1:2000



Estratto di mappa 2019 scala 1:2000



La perimetrazione del nucleo soprariportata è ai soli fini indicativi e non ha alcuna ricaduta normativa sulla base della disciplina di PUG.

Comune di Modena

**Codice nucleo: 222\_276dr**

nucleo recuperato

## LOCALIZZAZIONE

*Indirizzo:* STRADA VACIGLIO SUD

*Numero civico:*

*Riferimenti catastali:* Foglio: 222

*Mappale:* 276

## FUNZIONI

- |  |   |   |   |
|--|---|---|---|
| <input checked="" type="checkbox"/> Residenza              | <input type="checkbox"/> Deposito           | <input type="checkbox"/> Allevamento      | <input type="checkbox"/> Centro Aziendale           |
| <input type="checkbox"/> Serra/vivaio                      | <input type="checkbox"/> Agriturismo        | <input type="checkbox"/> Maneggio         | <input type="checkbox"/> Impianto di trasformazione |
| <input checked="" type="checkbox"/> Altre attività econom. | <input type="checkbox"/> Fattoria didattica | <input type="checkbox"/> Imp. tecnologico | <input type="checkbox"/> Attività agricola residua  |

*Note:* cappella religiosa / oratorio

## DESCRIZIONE DELL'IMPIANTO INSEDIATIVO

**Impianto storico**

*Numero edifici:* 13

*Numero edifici oggetto di indagine:* 6

- ☐ Vincolo Monumentale D.Lgs. 42/2004
- ☒ Vincolo Giardino di notevole interesse **ALB104**
- ☐ Presenza di edifici estranei all'impianto -

*Assetto morfologico:* disposizione libera

*Elementi componenti presenti:*

- |  |  |  |  |
|--|--|--|--|
| <input checked="" type="checkbox"/> recinzione     | <input checked="" type="checkbox"/> manufatto funzionale | <input checked="" type="checkbox"/> albero singolo | <input checked="" type="checkbox"/> alberatura a macchia |
| <input checked="" type="checkbox"/> pavimentazione | <input checked="" type="checkbox"/> siepe                | <input type="checkbox"/> alberatura a filare       | <input checked="" type="checkbox"/> altro                |

*Note elementi:*

presenza di persistenza storica (cod PS041): oratorio Sant'Agata

## RELAZIONI CON IL CONTESTO TERRITORIALE

*Tipo di accesso:* ☐ accesso indiretto ☒ accesso diretto da viabilità ☐ accesso tramite stradello

*Contesto paesaggistico:*

- |  |   |
|--|---|
| <input checked="" type="checkbox"/> appartenenza ad agglomerato rurale | <input checked="" type="checkbox"/> prossimità a territorio urbanizzato |
| <input type="checkbox"/> insediamento isolato                          | <input type="checkbox"/> prossimità ad infrastrutture                   |
| <input type="checkbox"/> prossimità ad area produttiva                 | <input type="checkbox"/> prossimità a corso d'acqua                     |

*Criticità ambientali:* assenti

## NOTE



**SCHEDA ANALITICA EDIFICIO**

**N. 3630**

Codice nucleo: 222\_276dr

Codice edificio: 25456

**LOCALIZZAZIONE**

Indirizzo: STRADA VACIGLIO SUD

civico:

Riferimenti catastali 2019

Foglio: 222 Mappale: 271

Quartiere: 3 - BUON PASTORE - S.AGNESE - S.DAMASO

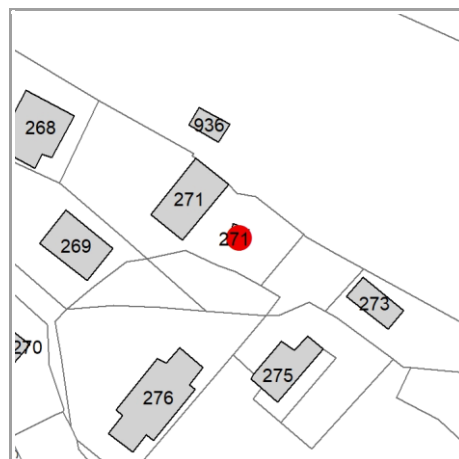
**FUNZIONE**

Funzione principale: deposito

Funzione secondaria ---

Stato di utilizzazione: in uso

☐ Edificio produttivo agricolo dismesso



**CARATTERISTICHE DELL'EDIFICIO**

Numero di piani: 1

Numero di alloggi: 0

Superficie abitazione (mq): 0

Superficie altre funzioni (mq): 25

Epoca di costruzione: fino al 1800

Tipologia edilizia storica: **stalla e fienile**

☒ Coerenza con l'impianto storico originario

Integrità tipologica: originaria

Tipo di alterazione: ---

Stato di conservazione: medio

Vincolo Monumentale D.Lgs. 42/2004: non presente

**VALUTAZIONE**

☐ Valore Storico Architettonico

☒ Valore Storico Culturale Testimoniale

☐ Valore Storico Culturale Testimoniale - Edilizia Minore


**NOTE**

## DOCUMENTAZIONE FOTOGRAFICA

Foto censimento 1985/1987



Foto censimento 2017/2020



# CENSIMENTO PATRIMONIO EDILIZIO 2021

## TERRITORIO RURALE

N° IDENTIFICATIVO SCHEDA: 3631

Codice nucleo: 223\_61dr

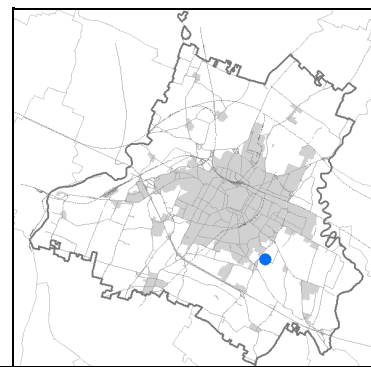


Foto aerea 2019 - C.G.R. s.p.a. Parma scala 1:5000

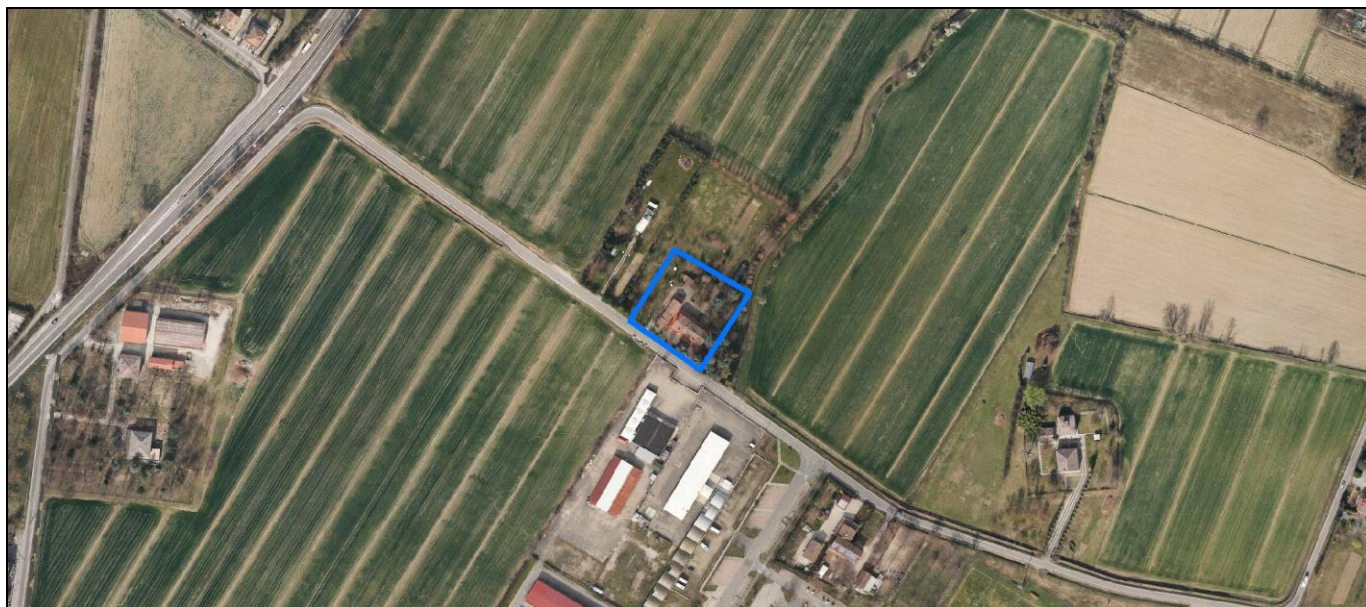

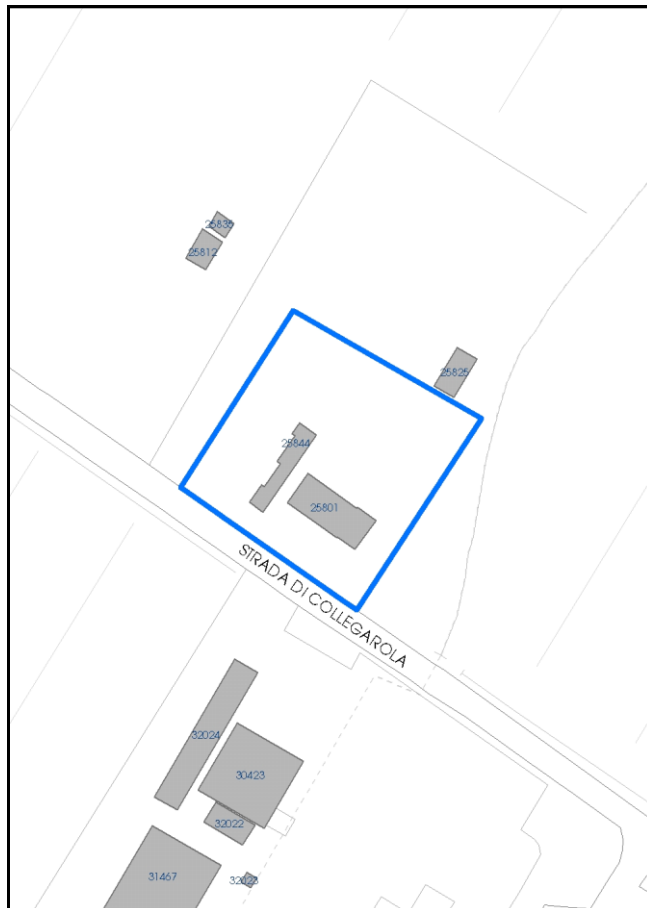


Foto aerea 2019 scala 1:2000



Estratto di mappa 2019 scala 1:2000



La perimetrazione del nucleo soprariportata è ai soli fini indicativi e non ha alcuna ricaduta normativa sulla base della disciplina di PUG.



Comune di Modena

**Codice nucleo: 223\_61dr**

nucleo recuperato

## LOCALIZZAZIONE

*Indirizzo:* STRADA COLLEGAROLA

*Numero civico:* 71

*Riferimenti catastali:* Foglio: 223

*Mappale:* 61

## FUNZIONI

- |   |   |   |   |
|---|---|---|---|
| <input checked="" type="checkbox"/> Residenza   | <input type="checkbox"/> Deposito           | <input type="checkbox"/> Allevamento      | <input type="checkbox"/> Centro Aziendale           |
| <input type="checkbox"/> Serra/vivaio           | <input type="checkbox"/> Agriturismo        | <input type="checkbox"/> Maneggio         | <input type="checkbox"/> Impianto di trasformazione |
| <input type="checkbox"/> Altre attività econom. | <input type="checkbox"/> Fattoria didattica | <input type="checkbox"/> Imp. tecnologico | <input type="checkbox"/> Attività agricola residua  |

*Note:*

## DESCRIZIONE DELL'IMPIANTO INSEDIATIVO

**Impianto storico**

*Numero edifici:* 2

*Numero edifici oggetto di indagine:* 2

- ☐ Vincolo Monumentale D.Lgs. 42/2004
- ☐ Vincolo Giardino di notevole interesse
- ☐ Presenza di edifici estranei all'impianto -

*Assetto morfologico:* disposizione libera

*Elementi componenti presenti:*

- |  |  |  |  |
|--|--|--|--|
| <input checked="" type="checkbox"/> recinzione     | <input checked="" type="checkbox"/> manufatto funzionale | <input type="checkbox"/> albero singolo      | <input checked="" type="checkbox"/> alberatura a macchia |
| <input checked="" type="checkbox"/> pavimentazione | <input type="checkbox"/> siepe                           | <input type="checkbox"/> alberatura a filare | <input checked="" type="checkbox"/> altro                |

*Note elementi:*

presenza di altro edificio

## RELAZIONI CON IL CONTESTO TERRITORIALE

*Tipo di accesso:* ☐ accesso indiretto ☒ accesso diretto da viabilità ☐ accesso tramite stradello

*Contesto paesaggistico:*

- |  |  |
|--|--|
| <input checked="" type="checkbox"/> appartenenza ad agglomerato rurale | <input type="checkbox"/> prossimità a territorio urbanizzato   |
| <input type="checkbox"/> insediamento isolato                          | <input type="checkbox"/> prossimità ad infrastrutture          |
| <input type="checkbox"/> prossimità ad area produttiva                 | <input checked="" type="checkbox"/> prossimità a corso d'acqua |

*Criticità ambientali:* assenti

## NOTE

**SCHEDA ANALITICA EDIFICIO**

**N. 3631**

Codice nucleo: 223\_61dr

Codice edificio: 25844

**LOCALIZZAZIONE**

Indirizzo: STRADA COLLEGAROLA

civico: 71

Riferimenti catastali 2019

Foglio: 223 Mappale: 119

Quartiere: 3 - BUON PASTORE - S.AGNESE - S.DAMASO

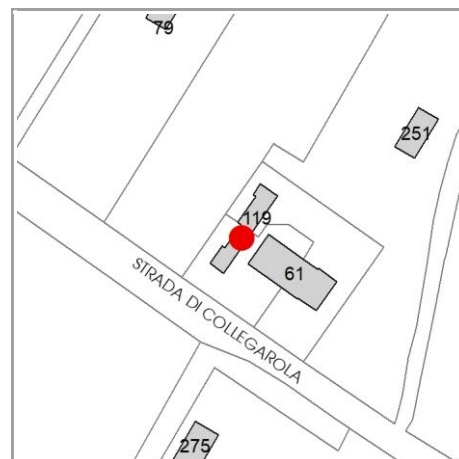
**FUNZIONE**

Funzione principale: autorimessa

Funzione secondaria ---

Stato di utilizzazione: in uso

☐ Edificio produttivo agricolo dismesso



**CARATTERISTICHE DELL'EDIFICIO**

Numero di piani: 1

Numero di alloggi: 0

Superficie abitazione (mq): 0

Superficie altre funzioni (mq): 108

Epoca di costruzione: dal 1801 al 1900

Tipologia edilizia storica: **stalla e fienile**

☒ Coerenza con l'impianto storico originario

Integrità tipologica: alterata

Tipo di alterazione: alterazione dell'involucro

Stato di conservazione: buono

Vincolo Monumentale D.Lgs. 42/2004: non presente

**VALUTAZIONE**

☐ Valore Storico Architettonico

☒ Valore Storico Culturale Testimoniale

☐ Valore Storico Culturale Testimoniale - Edilizia Minore

**NOTE**

## DOCUMENTAZIONE FOTOGRAFICA

Foto censimento 1985/1987



Foto censimento 2017/2020





# CENSIMENTO PATRIMONIO EDILIZIO 2021 TERRITORIO RURALE

N° IDENTIFICATIVO SCHEDA: 3632

Codice nucleo: 223\_61dr

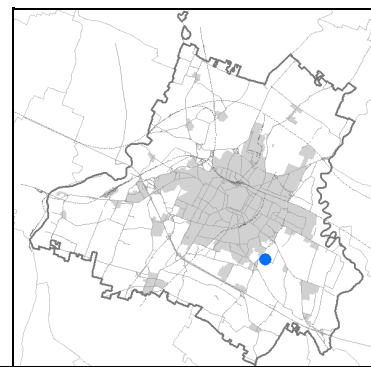


Foto aerea 2019 - C.G.R. s.p.a. Parma scala 1:5000

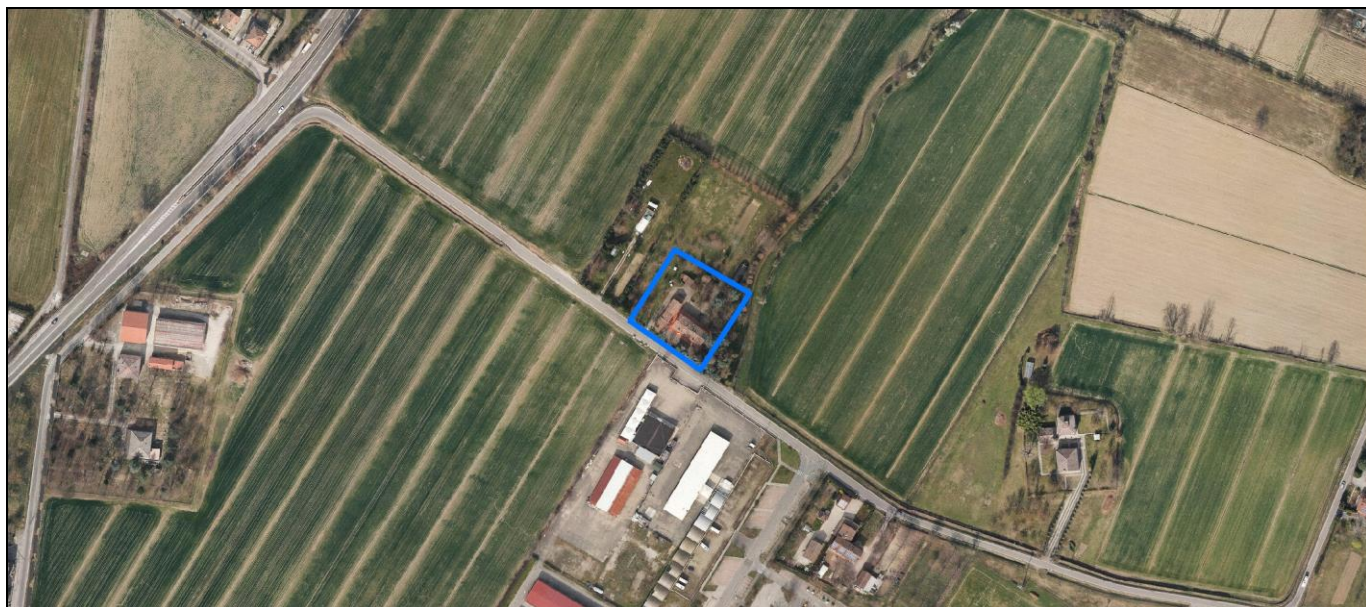

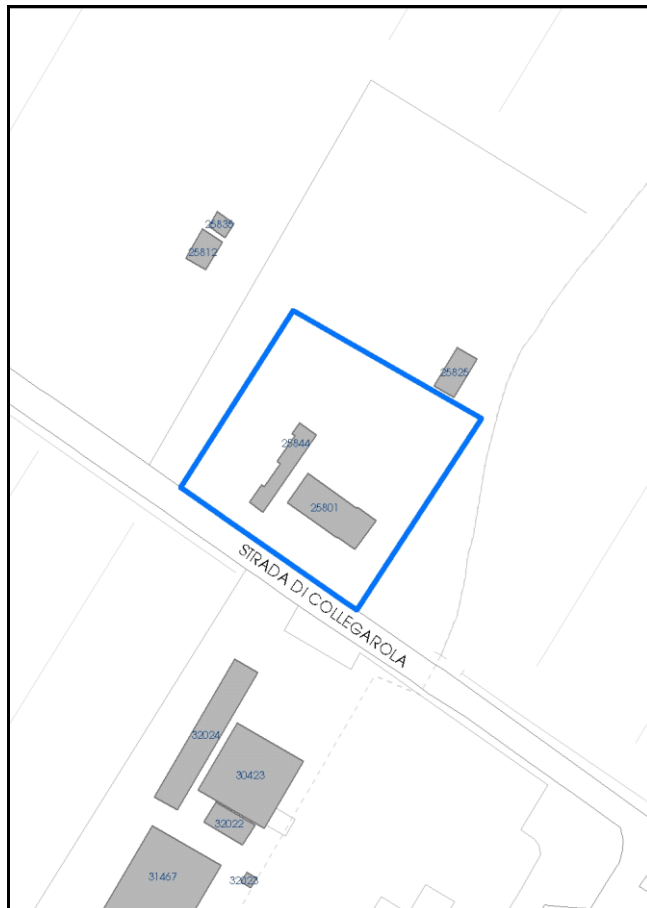


Foto aerea 2019 scala 1:2000



Estratto di mappa 2019 scala 1:2000



La perimetrazione del nucleo soprariportata è ai soli fini indicativi e non ha alcuna ricaduta normativa sulla base della disciplina di PUG.

Comune di Modena

**Codice nucleo: 223\_61dr**

nucleo recuperato

## LOCALIZZAZIONE

*Indirizzo:* STRADA COLLEGAROLA

*Numero civico:* 71

*Riferimenti catastali:* Foglio: 223

*Mappale:* 61

## FUNZIONI

- |   |   |   |   |
|---|---|---|---|
| <input checked="" type="checkbox"/> Residenza   | <input type="checkbox"/> Deposito           | <input type="checkbox"/> Allevamento      | <input type="checkbox"/> Centro Aziendale           |
| <input type="checkbox"/> Serra/vivaio           | <input type="checkbox"/> Agriturismo        | <input type="checkbox"/> Maneggio         | <input type="checkbox"/> Impianto di trasformazione |
| <input type="checkbox"/> Altre attività econom. | <input type="checkbox"/> Fattoria didattica | <input type="checkbox"/> Imp. tecnologico | <input type="checkbox"/> Attività agricola residua  |

*Note:*

## DESCRIZIONE DELL'IMPIANTO INSEDIATIVO

**Impianto storico**

*Numero edifici:* 2

*Numero edifici oggetto di indagine:* 2

- ☐ Vincolo Monumentale D.Lgs. 42/2004
- ☐ Vincolo Giardino di notevole interesse
- ☐ Presenza di edifici estranei all'impianto -

*Assetto morfologico:* disposizione libera

*Elementi componenti presenti:*

- |  |  |  |  |
|--|--|--|--|
| <input checked="" type="checkbox"/> recinzione     | <input checked="" type="checkbox"/> manufatto funzionale | <input type="checkbox"/> albero singolo      | <input checked="" type="checkbox"/> alberatura a macchia |
| <input checked="" type="checkbox"/> pavimentazione | <input type="checkbox"/> siepe                           | <input type="checkbox"/> alberatura a filare | <input checked="" type="checkbox"/> altro                |

*Note elementi:*

presenza di altro edificio

## RELAZIONI CON IL CONTESTO TERRITORIALE

*Tipo di accesso:* ☐ accesso indiretto ☒ accesso diretto da viabilità ☐ accesso tramite stradello

*Contesto paesaggistico:*

- |  |  |
|--|--|
| <input checked="" type="checkbox"/> appartenenza ad agglomerato rurale | <input type="checkbox"/> prossimità a territorio urbanizzato   |
| <input type="checkbox"/> insediamento isolato                          | <input type="checkbox"/> prossimità ad infrastrutture          |
| <input type="checkbox"/> prossimità ad area produttiva                 | <input checked="" type="checkbox"/> prossimità a corso d'acqua |

*Criticità ambientali:* assenti

## NOTE

**SCHEDA ANALITICA EDIFICIO**

**N. 3632**

Codice nucleo: 223\_61dr

Codice edificio: 25801

**LOCALIZZAZIONE**

Indirizzo: STRADA COLLEGAROLA

civico: 71

Riferimenti catastali 2019

Foglio: 223 Mappale: 61

Quartiere: 3 - BUON PASTORE - S.AGNESE - S.DAMASO

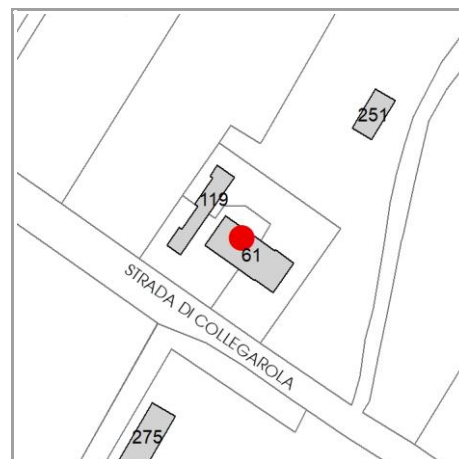
**FUNZIONE**

Funzione principale: residenza

Funzione secondaria ---

Stato di utilizzazione: in uso

☐ Edificio produttivo agricolo dismesso



**CARATTERISTICHE DELL'EDIFICIO**

Numero di piani: 2

Numero di alloggi: 2

Superficie abitazione (mq): 207

Superficie altre funzioni (mq): 0

Epoca di costruzione: dal 1801 al 1900

Tipologia edilizia storica: **casa colonica**

☒ Coerenza con l'impianto storico originario

Integrità tipologica: alterata

Tipo di alterazione: alterazione dell'involucro

Stato di conservazione: buono

Vincolo Monumentale D.Lgs. 42/2004: non presente

**VALUTAZIONE**

☐ Valore Storico Architettonico

☒ Valore Storico Culturale Testimoniale

☐ Valore Storico Culturale Testimoniale - Edilizia Minore

**NOTE**



## DOCUMENTAZIONE FOTOGRAFICA

Foto censimento 1985/1987



Foto censimento 2017/2020



# CENSIMENTO PATRIMONIO EDILIZIO 2021

## TERRITORIO RURALE

N° IDENTIFICATIVO SCHEDA: 3633

Codice nucleo: 224\_85nd

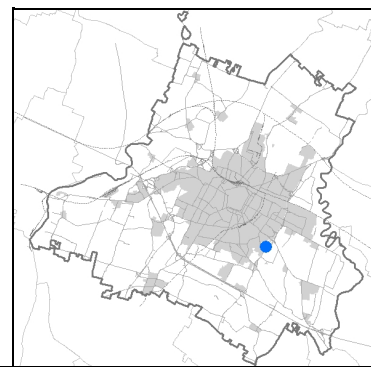


Foto aerea 2019 - C.G.R. s.p.a. Parma scala 1:5000


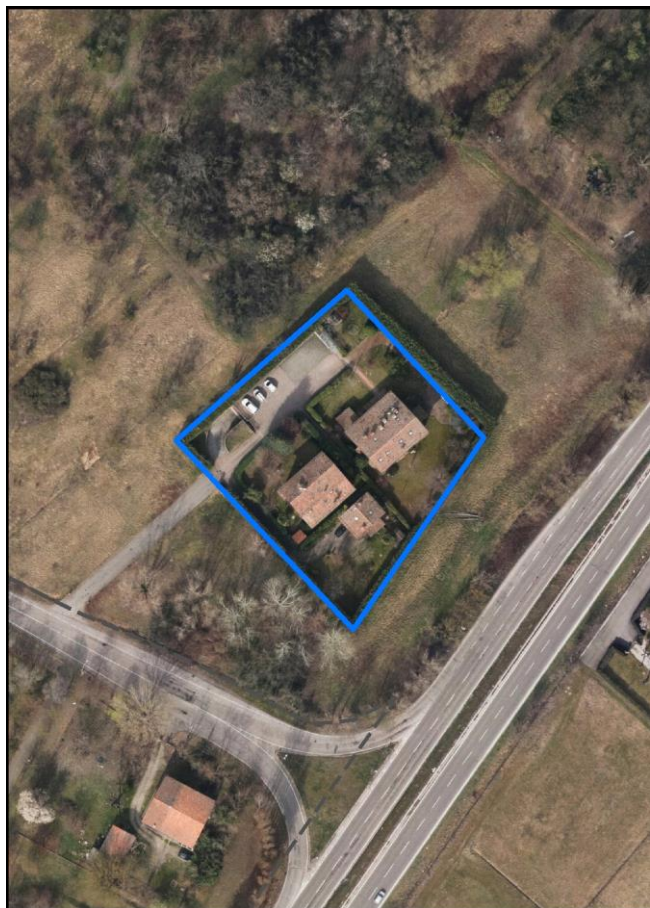
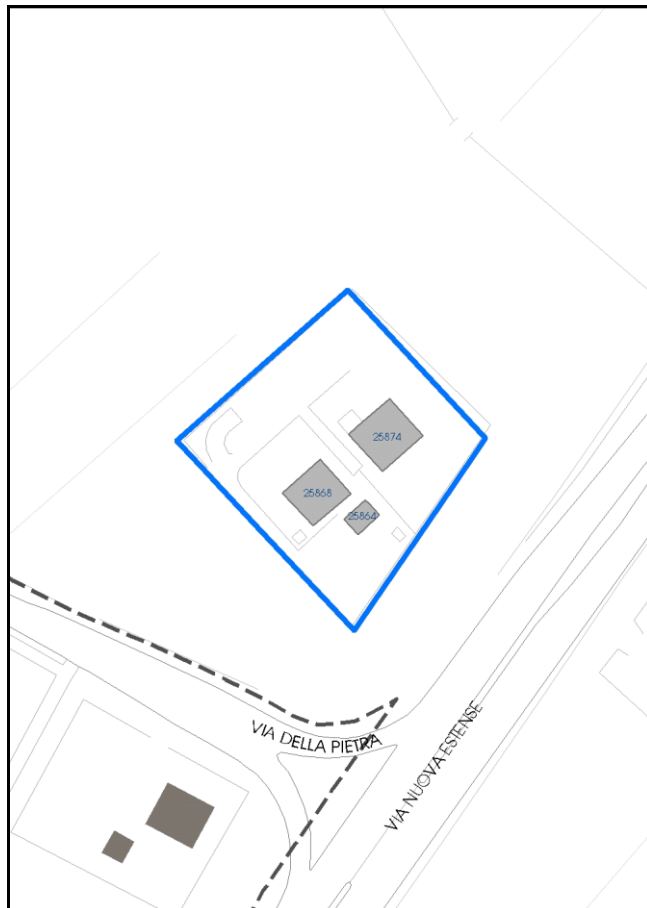


Foto aerea 2019 scala 1:2000



Estratto di mappa 2019 scala 1:2000



La perimetrazione del nucleo soprariportata è ai soli fini indicativi e non ha alcuna ricaduta normativa sulla base della disciplina di PUG.

Comune di Modena

**Codice nucleo: 224\_85nd**

nucleo recuperato

## LOCALIZZAZIONE

*Indirizzo:* VIA DELLA PIETRA

*Numero civico:* 67

*Riferimenti catastali:* Foglio: 224

*Mappale:* 85

## FUNZIONI

- |   |   |   |   |
|---|---|---|---|
| <input checked="" type="checkbox"/> Residenza   | <input type="checkbox"/> Deposito           | <input type="checkbox"/> Allevamento      | <input type="checkbox"/> Centro Aziendale           |
| <input type="checkbox"/> Serra/vivaio           | <input type="checkbox"/> Agriturismo        | <input type="checkbox"/> Maneggio         | <input type="checkbox"/> Impianto di trasformazione |
| <input type="checkbox"/> Altre attività econom. | <input type="checkbox"/> Fattoria didattica | <input type="checkbox"/> Imp. tecnologico | <input type="checkbox"/> Attività agricola residua  |

*Note:*

## DESCRIZIONE DELL'IMPIANTO INSEDIATIVO

**Impianto storico**

*Numero edifici:* 3

*Numero edifici oggetto di indagine:* 2

- ☐ Vincolo Monumentale D.Lgs. 42/2004
- ☐ Vincolo Giardino di notevole interesse
- ☐ Presenza di edifici estranei all'impianto -

*Assetto morfologico:* disposizione libera

*Elementi componenti presenti:*

- |  |  |  |  |
|--|--|--|--|
| <input checked="" type="checkbox"/> recinzione     | <input checked="" type="checkbox"/> manufatto funzionale | <input type="checkbox"/> albero singolo      | <input checked="" type="checkbox"/> alberatura a macchia |
| <input checked="" type="checkbox"/> pavimentazione | <input checked="" type="checkbox"/> siepe                | <input type="checkbox"/> alberatura a filare | <input type="checkbox"/> altro                           |

*Note elementi:*

## RELAZIONI CON IL CONTESTO TERRITORIALE

*Tipo di accesso:* ☐ accesso indiretto ☒ accesso diretto da viabilità ☐ accesso tramite stradello

*Contesto paesaggistico:*

- |  |   |
|--|---|
| <input checked="" type="checkbox"/> appartenenza ad agglomerato rurale | <input checked="" type="checkbox"/> prossimità a territorio urbanizzato |
| <input type="checkbox"/> insediamento isolato                          | <input checked="" type="checkbox"/> prossimità ad infrastrutture        |
| <input type="checkbox"/> prossimità ad area produttiva                 | <input type="checkbox"/> prossimità a corso d'acqua                     |

*Criticità ambientali:* assenti

## NOTE



**SCHEDA ANALITICA EDIFICIO**

**N. 3633**

Codice nucleo: 224\_85nd

Codice edificio: 25868

**LOCALIZZAZIONE**

Indirizzo: VIA DELLA PIETRA

civico: 67

Riferimenti catastali 2019

Foglio: 224 Mappale: 5

Quartiere: 3 - BUON PASTORE - S.AGNESE - S.DAMASO

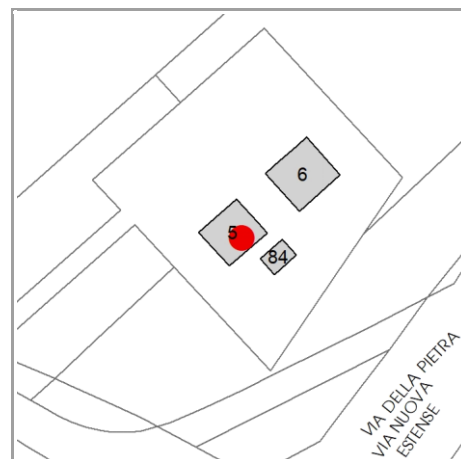
**FUNZIONE**

Funzione principale: residenza

Funzione secondaria ---

Stato di utilizzazione: in uso

☐ Edificio produttivo agricolo dismesso



**CARATTERISTICHE DELL'EDIFICIO**

Numero di piani: 3

Numero di alloggi: 3

Superficie abitazione (mq): 159

Superficie altre funzioni (mq): 0

Epoca di costruzione: fino al 1800

Tipologia edilizia storica: **casa colonica**

☒ Coerenza con l'impianto storico originario

Integrità tipologica: alterata

Tipo di alterazione: finiture

Stato di conservazione: buono

Vincolo Monumentale D.Lgs. 42/2004: non presente

**VALUTAZIONE**

☐ Valore Storico Architettonico

☒ Valore Storico Culturale Testimoniale

☐ Valore Storico Culturale Testimoniale - Edilizia Minore

**NOTE**

## DOCUMENTAZIONE FOTOGRAFICA

Foto censimento 1985/1987



Foto censimento 2017/2020





# CENSIMENTO PATRIMONIO EDILIZIO 2021

## TERRITORIO RURALE

N° IDENTIFICATIVO SCHEDA: 3634

Codice nucleo: 224\_85nd

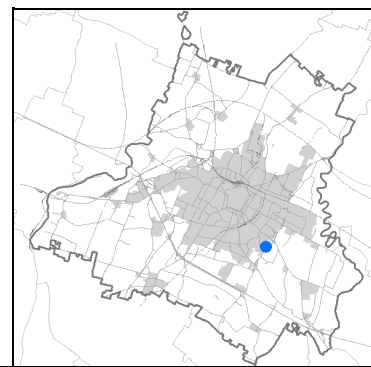


Foto aerea 2019 - C.G.R. s.p.a. Parma scala 1:5000


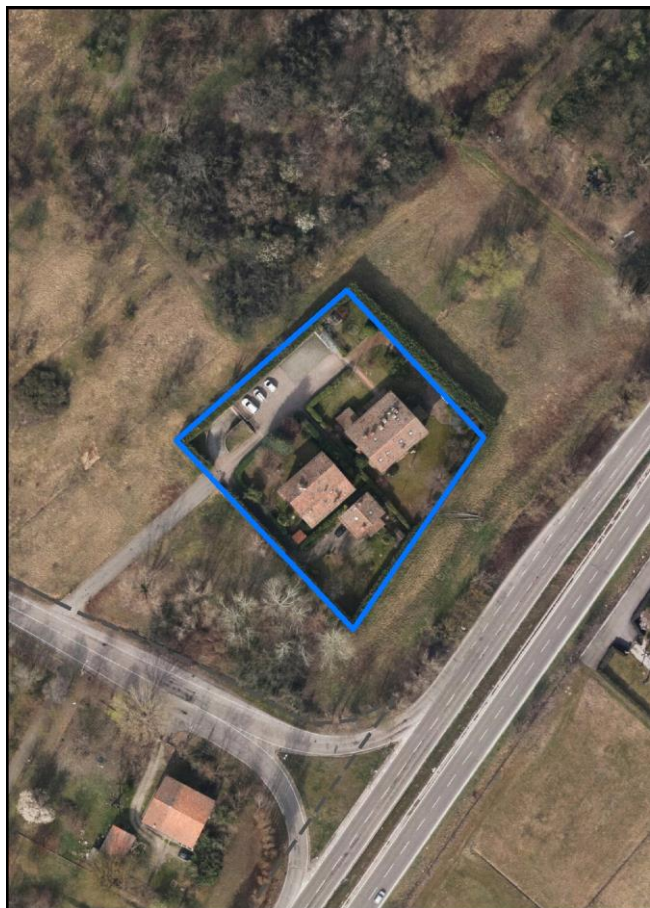
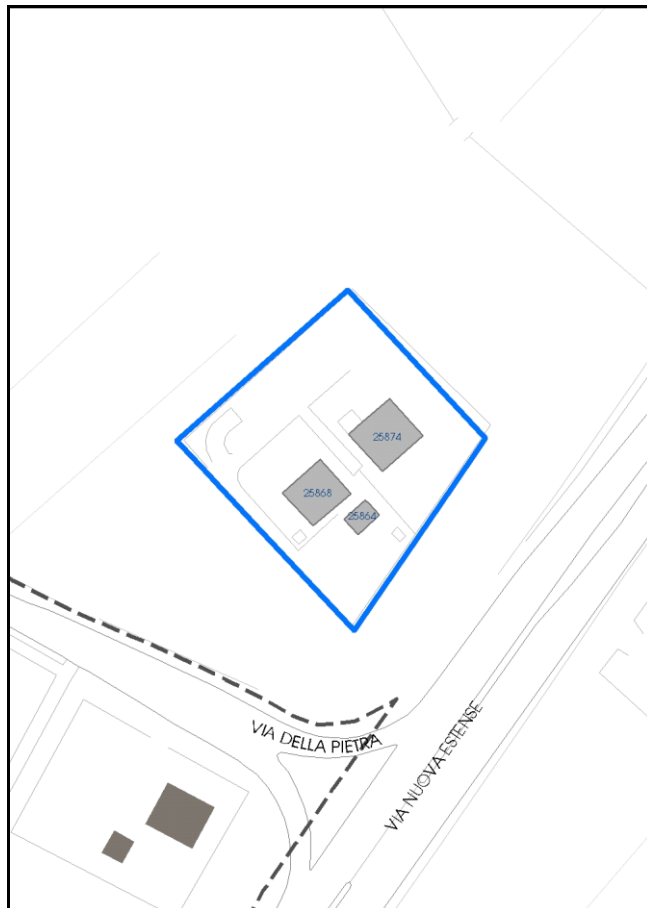


Foto aerea 2019 scala 1:2000



Estratto di mappa 2019 scala 1:2000



La perimetrazione del nucleo soprariportata è ai soli fini indicativi e non ha alcuna ricaduta normativa sulla base della disciplina di PUG.



Comune di Modena

**Codice nucleo: 224\_85nd**

nucleo recuperato

## LOCALIZZAZIONE

*Indirizzo:* VIA DELLA PIETRA

*Numero civico:* 67

*Riferimenti catastali:* Foglio: 224

*Mappale:* 85

## FUNZIONI

- |   |   |   |   |
|---|---|---|---|
| <input checked="" type="checkbox"/> Residenza   | <input type="checkbox"/> Deposito           | <input type="checkbox"/> Allevamento      | <input type="checkbox"/> Centro Aziendale           |
| <input type="checkbox"/> Serra/vivaio           | <input type="checkbox"/> Agriturismo        | <input type="checkbox"/> Maneggio         | <input type="checkbox"/> Impianto di trasformazione |
| <input type="checkbox"/> Altre attività econom. | <input type="checkbox"/> Fattoria didattica | <input type="checkbox"/> Imp. tecnologico | <input type="checkbox"/> Attività agricola residua  |

*Note:*

## DESCRIZIONE DELL'IMPIANTO INSEDIATIVO

**Impianto storico**

*Numero edifici:* 3

*Numero edifici oggetto di indagine:* 2

- ☐ Vincolo Monumentale D.Lgs. 42/2004
- ☐ Vincolo Giardino di notevole interesse
- ☐ Presenza di edifici estranei all'impianto -

*Assetto morfologico:* disposizione libera

*Elementi componenti presenti:*

- |  |  |  |  |
|--|--|--|--|
| <input checked="" type="checkbox"/> recinzione     | <input checked="" type="checkbox"/> manufatto funzionale | <input type="checkbox"/> albero singolo      | <input checked="" type="checkbox"/> alberatura a macchia |
| <input checked="" type="checkbox"/> pavimentazione | <input checked="" type="checkbox"/> siepe                | <input type="checkbox"/> alberatura a filare | <input type="checkbox"/> altro                           |

*Note elementi:*

## RELAZIONI CON IL CONTESTO TERRITORIALE

*Tipo di accesso:* ☐ accesso indiretto ☒ accesso diretto da viabilità ☐ accesso tramite stradello

*Contesto paesaggistico:*

- |  |   |
|--|---|
| <input checked="" type="checkbox"/> appartenenza ad agglomerato rurale | <input checked="" type="checkbox"/> prossimità a territorio urbanizzato |
| <input type="checkbox"/> insediamento isolato                          | <input checked="" type="checkbox"/> prossimità ad infrastrutture        |
| <input type="checkbox"/> prossimità ad area produttiva                 | <input type="checkbox"/> prossimità a corso d'acqua                     |

*Criticità ambientali:* assenti

## NOTE

**SCHEDA ANALITICA EDIFICIO**

**N. 3634**

Codice nucleo: 224\_85nd

Codice edificio: 25874

**LOCALIZZAZIONE**

Indirizzo: VIA DELLA PIETRA

civico: 67

Riferimenti catastali 2019

Foglio: 224 Mappale: 6

Quartiere: 3 - BUON PASTORE - S.AGNESE - S.DAMASO

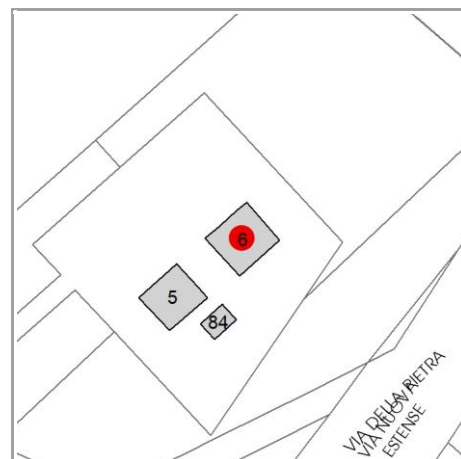
**FUNZIONE**

Funzione principale: residenza

Funzione secondaria ---

Stato di utilizzazione: in uso

☐ Edificio produttivo agricolo dismesso



**CARATTERISTICHE DELL'EDIFICIO**

Numero di piani: 2

Numero di alloggi: 2

Superficie abitazione (mq): 191

Superficie altre funzioni (mq): 0

Epoca di costruzione: fino al 1800

Tipologia edilizia storica: **fienile**

☒ Coerenza con l'impianto storico originario

Integrità tipologica: alterata

Tipo di alterazione: alterazione dell'involucro

Stato di conservazione: buono

Vincolo Monumentale D.Lgs. 42/2004: non presente

**VALUTAZIONE**

☐ Valore Storico Architettonico

☒ Valore Storico Culturale Testimoniale

☐ Valore Storico Culturale Testimoniale - Edilizia Minore

**NOTE**

## DOCUMENTAZIONE FOTOGRAFICA

Foto censimento 1985/1987



Foto censimento 2017/2020

