

PUG



PIANO URBANISTICO GENERALE

Sindaco
Gian Carlo Muzzarelli

Assessora a Urbanistica, Edilizia, Politiche Abitative, Aree Produttive
Anna Maria Vandelli

Direttrice Generale
Valeria Meloncelli

Dirigente del Settore Pianificazione e Gestione del territorio e RUP
Maria Sergio

VT6.6.17

**IMMOBILI DI VALORE STORICO TESTIMONIALE
NEL TERRITORIO RURALE: VOLUME 17
SCHEDE DA N° 4437 A N° 4597**

ASSUNZIONE
Delibera C.C. n° 86 del 29/12/2021

ADOZIONE
Delibera C.C. n° 78 del 22/12/2022

APPROVAZIONE
Delibera C.C. n° 46 del 22/06/2023



**Comune
di Modena**

EQUIPE DI PROGETTAZIONE INTERNA ALL'AMMINISTRAZIONE COMUNALE**UFFICIO DI PIANO****Ufficio PUG**

responsabile ufficio PUG Simona Rotteglia

valutazione del beneficio pubblico e città pubblica	Giulia Ansaloni
sistema insediativo, città pubblica e produttivo	Vera Dondi
sistema ambientale e focus progettuali per l'ambiente e il paesaggio	Paola Dotti
valutazione del beneficio pubblico, paesaggio e ValSAT	Annalisa Lugli
sistema insediativo storico, paesaggio e beni storici	Irma Palmieri
sistema naturale e ambientale e coordinamento ValSAT	Anna Pratissoli
sistema insediativo, via Emilia e piattaforme pubbliche	Isabella Turchi

analisi territoriali, urbane, storiche, cartografie	Barbara Ballestri
	Nilva Bulgarelli
	Francesco D'Alesio
	Andrea Reggianini

garante della comunicazione e della partecipazione Catia Rizzo

diritto amministrativo-urbanistico Marco Bisconti

Ufficio Progetti urbanistici speciali

sistema informativo territoriale, cartografia Morena Croci - responsabile ufficio
Sonia Corradi, Tania Federzoni, Diana Bozzetto

segreteria tecnico - amministrativa Roberto Vinci, Christine Widdicks, Anna Severini

Ufficio amministrativo pianificazione

Susanna Pivetti - responsabile del servizio
Antonella Ferri, Maria Ginestrino

SETTORE PIANIFICAZIONE E GESTIONE DEL TERRITORIO

Servizio Promozione del riuso e della rigenerazione urbana e Politiche abitative Michele A. Tropea - dirigente responsabile del servizio

Filippo Bonazzi, Daniele Bonfante, Lorenzo Gastaldello,
Maria Giulia Lucchi, Giovanna Palazzi, Silvia Sitton,
Roberto Falcone, Luigi Maietta, Elena Alietti, Anna Tavoni

Servizio trasformazioni edilizie Corrado Gianferrari - dirigente responsabile del servizio

Ufficio attività edilizia Marcella Garulli - responsabile ufficio

HANNO CONTRIBUITO NUMEROSI SETTORI E SERVIZI DELL'AMMINISTRAZIONE COMUNALE:

Settore Ambiente, mobilità, attività economiche e Sportelli unici	Roberto Bolondi
Settore Cultura, sport, giovani e promozione della città	Giulia Severi
Settore LL.PP. e manutenzione della città	Gianluca Perri
Settore Polizia locale, Sicurezza urbana e Protezione civile	Roberto Riva Cambrino
Settore Risorse finanziarie e patrimoniali	Stefania Storti
Settore Risorse Umane e affari istituzionali	Lorena Leonardi
Settore Servizi educativi e pari opportunità	Patrizia Guerra
Settore Servizi sociali, sanitari e per l'integrazione	Annalisa Righi
Settore Smart city, servizi demografici e partecipazione	Luca Salvatore

in particolare per i seguenti ambiti:

mobilità	Guido Calvarese, Barbara Cremonini
inquinamento acustico ed elettromagnetico	Daniela Campolieti
sistema storico - archeologico	Francesca Piccinini, Silvia Pellegrini

EQUIPE DI PROGETTAZIONE ESTERNA ALL'AMMINISTRAZIONE COMUNALE

coordinatore del gruppo di lavoro	Gianfranco Gorelli
rigenerazione della città consolidata e dei paesaggi rurali, disciplina generale	Sandra Vecchiatti
città pubblica, paesaggio, disciplina della città storica	Filippo Boschi
regole: valutazione progetti, relazione economico finanziaria, perequazione	Stefano Stanghellini
supporto per gli aspetti di paesaggio	Giovanni Bazzani

città storica e patrimonio culturale	Daniele Pini
	Anna Trazzi

gruppo di lavoro Giulia Bortolotto, David Casagrande, Gabriele Marras,
Alessio Tanganelli

STUDI E RICERCHE	
ambiti produttivi e censimento fabbricati in territorio rurale	CAP - Consorzio aree produttive
socio - economiche	CRESME
suolo e sottosuolo	A -TEAM Progetti Sostenibili
uso del suolo	MATE soc.coop.va
ambiente	Università di Modena e Reggio Emilia
ambiente	Università di Bologna
territorio rurale, censimento incongrui nel rurale e censimento fabbricati di interesse nel rurale	Università di Parma
indagine su testimoni rappresentativi la popolazione modenese	Fondazione del Monte
aggiornamento microzonazione sismica e CLE, approfondimenti geologici	GEO-XPRT Italia SRL
studio di incidenza ambientale Siti Rete Natura2000	Studio Giovanni Luca Bisogni
L'elaborazione del documento di indirizzo è stato predisposto con il contributo del Comitato Scientifico	
paesaggio	MATE soc.coop.va – PROAP ITALIA srl João Antonio Ribeiro Ferreira Nunes, Andrea Menegotto, Fabio Tunoli, Carlo Santacroce, Tommaso Cesaro, Giovanni Trentanovi
forme e qualità dell'abitare - azioni e strumenti per la rigenerazione	Politecnico di Milano – Dipartimento di Architettura e Studi Urbani Patrizia Gabellini, Paola Savoldi, Federico Zanfi, Chiara Merlini e la collaborazione di Cristiana Mattioli, Cecilia Saibene, Francesca Sorricaro
mobilità	Jacopo Ognibene
ha svolto il coordinamento delle attività del Comitato Scientifico	Patrizia Gabellini
Il piano è stato sviluppato anche grazie ai contributi di:	
direttore generale del Comune di Modena fino al 30/09/2020	Pino Dieci
dirigente responsabile del servizio Urbanistica fino al 19/03/2017	Marcello Capucci
per approfondimenti del sistema produttivo	CAP - Consorzio Aree Produttive Luca Biancucci e Silvio Berni
coordinamento ufficio di piano dal 15/04/2018 al 31/08/2018	Barbara Marangoni
Comitato interistituzionale Regione Emilia Romagna e Provincia di Modena	per la Regione Emilia Romagna: Roberto Gabrielli e Barbara Nerozzi, per la Provincia di Modena: Antonella Manicardi e Annalisa Vita

TIPOLOGIE DEGLI EDIFICI STORICI IN TERRITORIO RURALE

Al fine di agevolare la lettura delle norme per il recupero dei fabbricati storici in territorio rurale si riporta la corrispondenza tra tipologia analitica riportata nelle schede e le rispettive classificazioni riportata nelle norme.

Tipologie (elaborato DU1. Norme)	Tipologie nelle schede del censimento
edilizia di base abitativa rurale	edificio a porta morta, casa colonica, altre abitazioni rurali (corte aperta)
edifici residenziali	villino, edificio a blocco
edifici di servizio alla produzione agricola	stalla, fienile, granaio, stalla e fienile, stalla e fienile e granaio, barchessa
edifici di servizio alla casa rurale	basso comodo, manufatto funzionale
edifici speciali	villa monumentale, casa padronale
edifici specialistici produttivi	mulino-posta/ricov. cavalli, caseificio, fornace
edifici specialistici religiosi	chiesa, cappella, oratorio, convento, canonica
edifici specialistici civili	scuola / istituti
edifici specialistici militari	torre
edifici connessi alla viabilità	casa cantoniera, casello ferroviario

CENSIMENTO PATRIMONIO EDILIZIO 2021

TERRITORIO RURALE

N° IDENTIFICATIVO SCHEDA: 4437

Codice nucleo: 266_81dr

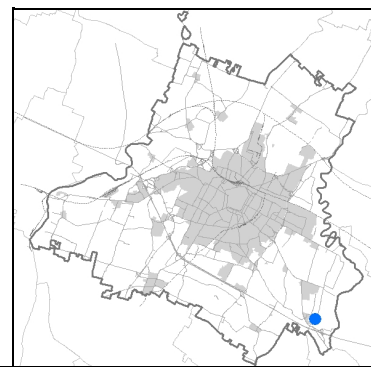


Foto aerea 2019 - C.G.R. s.p.a. Parma scala 1:5000

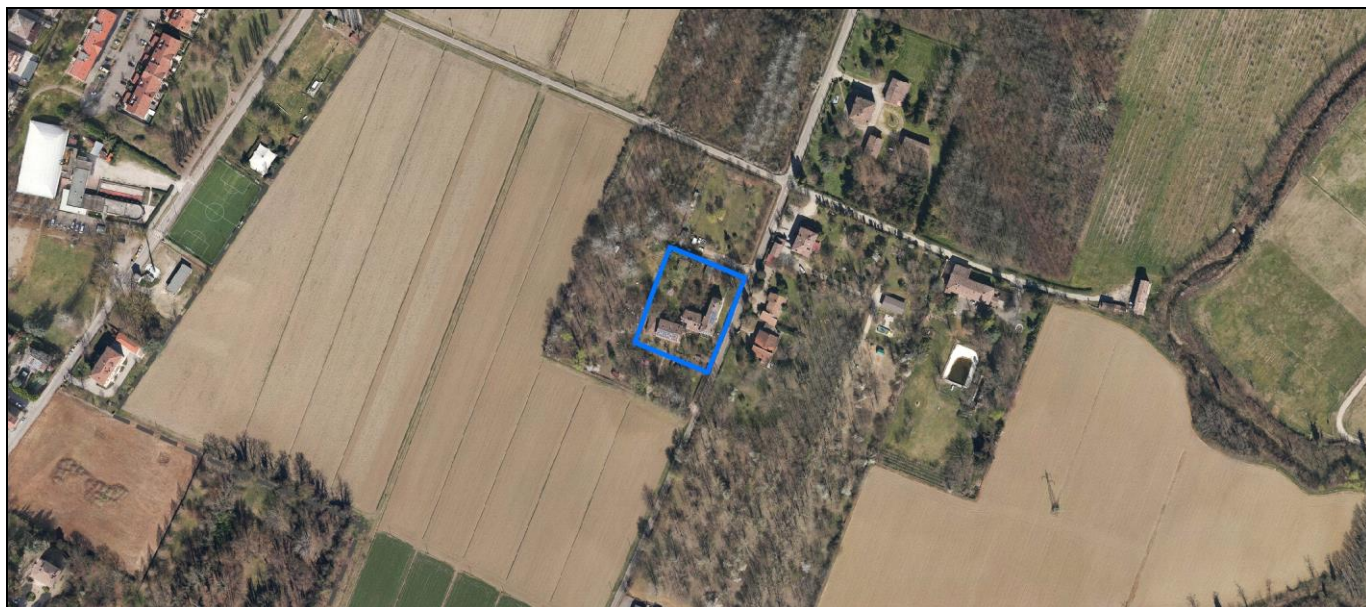
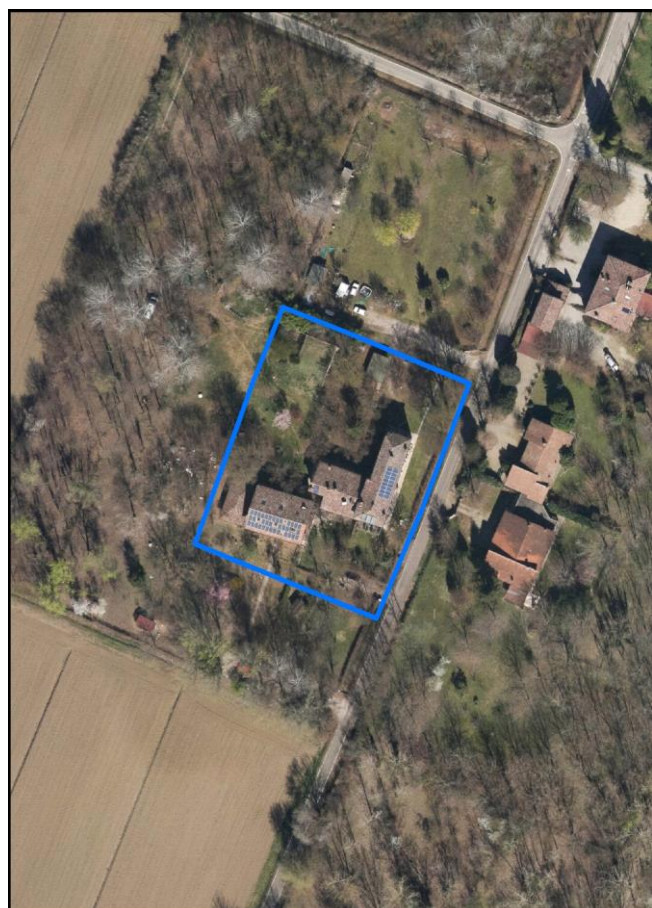
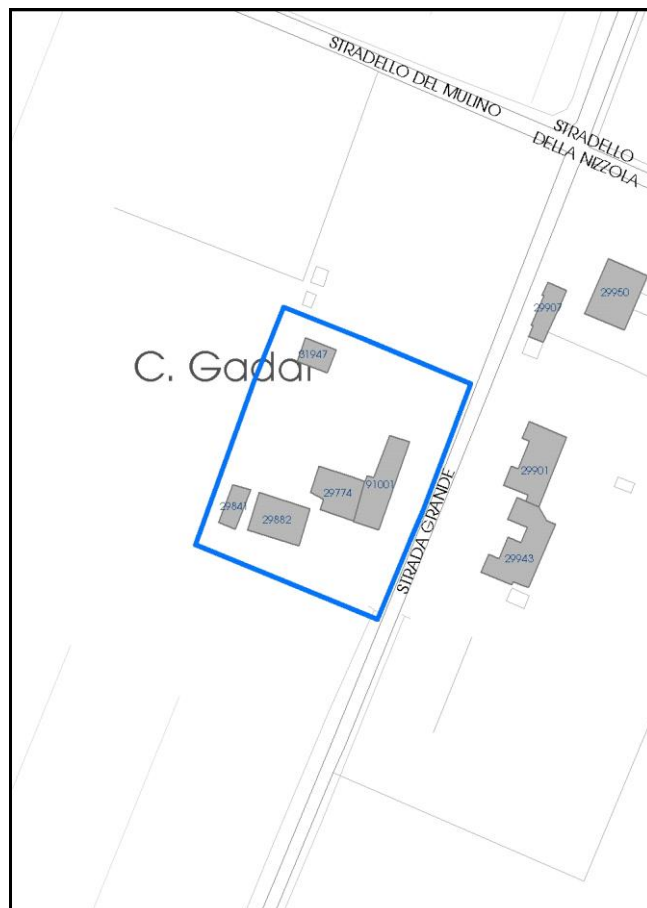


Foto aerea 2019 scala 1:2000



Estratto di mappa 2019 scala 1:2000



La perimetrazione del nucleo soprariportata è ai soli fini indicativi e non ha alcuna ricaduta normativa sulla base della disciplina di PUG.

Comune di Modena

Codice nucleo: 266_81dr

nucleo recuperato

LOCALIZZAZIONE

Indirizzo: STRADA GRANDE

Numero civico: 246

Riferimenti catastali: Foglio: 266

Mappale: 81

FUNZIONI

- | | | | |
|---|--|---|---|
| <input checked="" type="checkbox"/> Residenza | <input checked="" type="checkbox"/> Deposito | <input type="checkbox"/> Allevamento | <input type="checkbox"/> Centro Aziendale |
| <input type="checkbox"/> Serra/vivaio | <input type="checkbox"/> Agriturismo | <input type="checkbox"/> Maneggio | <input type="checkbox"/> Impianto di trasformazione |
| <input type="checkbox"/> Altre attività econom. | <input type="checkbox"/> Fattoria didattica | <input type="checkbox"/> Imp. tecnologico | <input type="checkbox"/> Attività agricola residua |

Note:

DESCRIZIONE DELL'IMPIANTO INSEDIATIVO

Impianto storico

Numero edifici: 5

Numero edifici oggetto di indagine: 4

- ☐ Vincolo Monumentale D.Lgs. 42/2004
- ☐ Vincolo Giardino di notevole interesse
- ☐ Presenza di edifici estranei all'impianto -

Assetto morfologico: disposizione libera

Elementi componenti presenti:

- | | | | |
|--|--|--|--|
| <input checked="" type="checkbox"/> recinzione | <input checked="" type="checkbox"/> manufatto funzionale | <input type="checkbox"/> albero singolo | <input checked="" type="checkbox"/> alberatura a macchia |
| <input checked="" type="checkbox"/> pavimentazione | <input checked="" type="checkbox"/> siepe | <input type="checkbox"/> alberatura a filare | <input type="checkbox"/> altro |

Note elementi:

RELAZIONI CON IL CONTESTO TERRITORIALE

Tipo di accesso: ☐ accesso indiretto ☒ accesso diretto da viabilità ☐ accesso tramite stradello

Contesto paesaggistico:

- | | |
|--|--|
| <input checked="" type="checkbox"/> appartenenza ad agglomerato rurale | <input type="checkbox"/> prossimità a territorio urbanizzato |
| <input type="checkbox"/> insediamento isolato | <input type="checkbox"/> prossimità ad infrastrutture |
| <input type="checkbox"/> prossimità ad area produttiva | <input type="checkbox"/> prossimità a corso d'acqua |

Criticità ambientali: assenti

NOTE

SCHEDA ANALITICA EDIFICIO

N. 4437

Codice nucleo: 266_81dr

Codice edificio: 29841

LOCALIZZAZIONE

Indirizzo: STRADA GRANDE

civico: 246

Riferimenti catastali 2019

Foglio: 266 Mappale: 80

Quartiere: 3 - BUON PASTORE - S.AGNESE - S.DAMASO

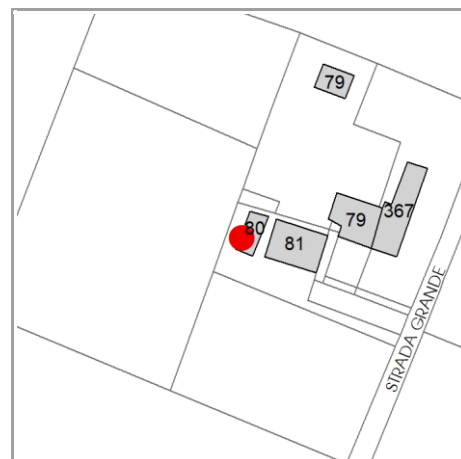
FUNZIONE

Funzione principale: deposito

Funzione secondaria ---

Stato di utilizzazione: in uso

☐ Edificio produttivo agricolo dismesso



CARATTERISTICHE DELL'EDIFICIO

Numero di piani: 1

Numero di alloggi: 0

Superficie abitazione (mq): 0

Superficie altre funzioni (mq): 53

Epoca di costruzione: dal 1801 al 1900

Tipologia edilizia storica: **stalla e fienile**

☒ Coerenza con l'impianto storico originario

Integrità tipologica: originaria

Tipo di alterazione: ---

Stato di conservazione: medio

Vincolo Monumentale D.Lgs. 42/2004: non presente

VALUTAZIONE

☐ Valore Storico Architettonico

☒ Valore Storico Culturale Testimoniale

☐ Valore Storico Culturale Testimoniale - Edilizia Minore

NOTE

DOCUMENTAZIONE FOTOGRAFICA

Foto censimento 1985/1987



Foto censimento 2017/2020



CENSIMENTO PATRIMONIO EDILIZIO 2021

TERRITORIO RURALE

N° IDENTIFICATIVO SCHEDA: 4438

Codice nucleo: 266_81dr

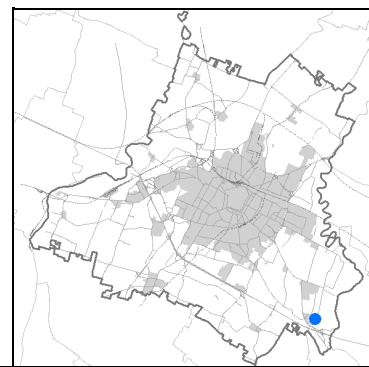


Foto aerea 2019 - C.G.R. s.p.a. Parma scala 1:5000

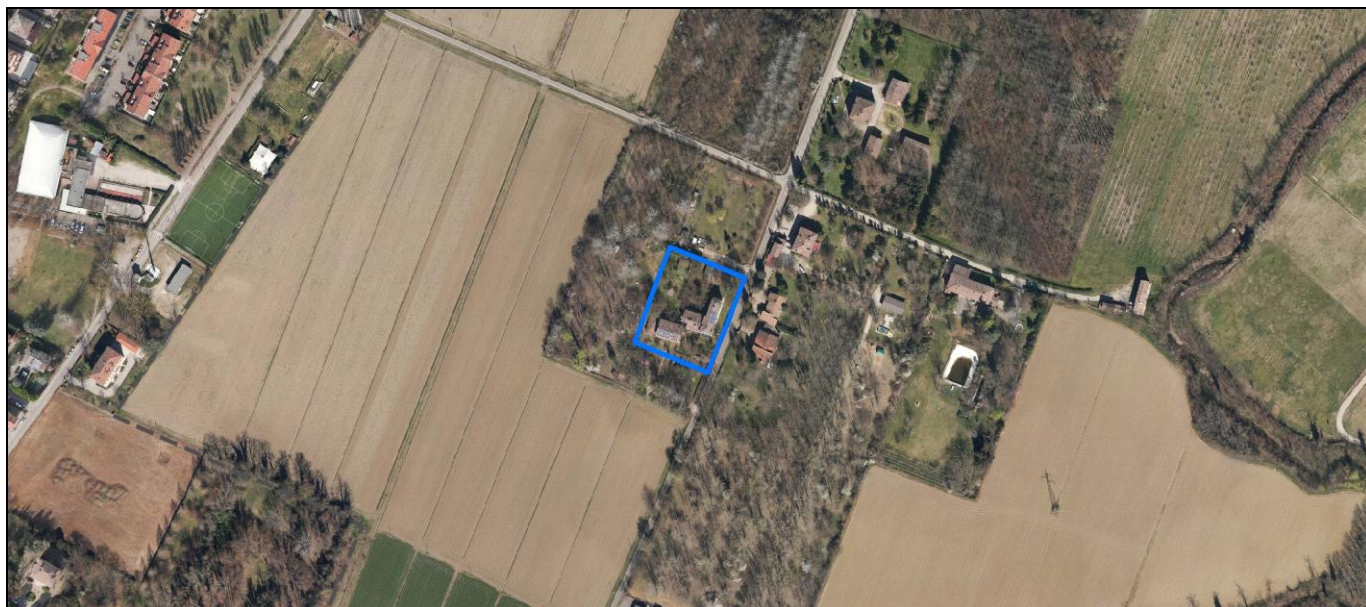
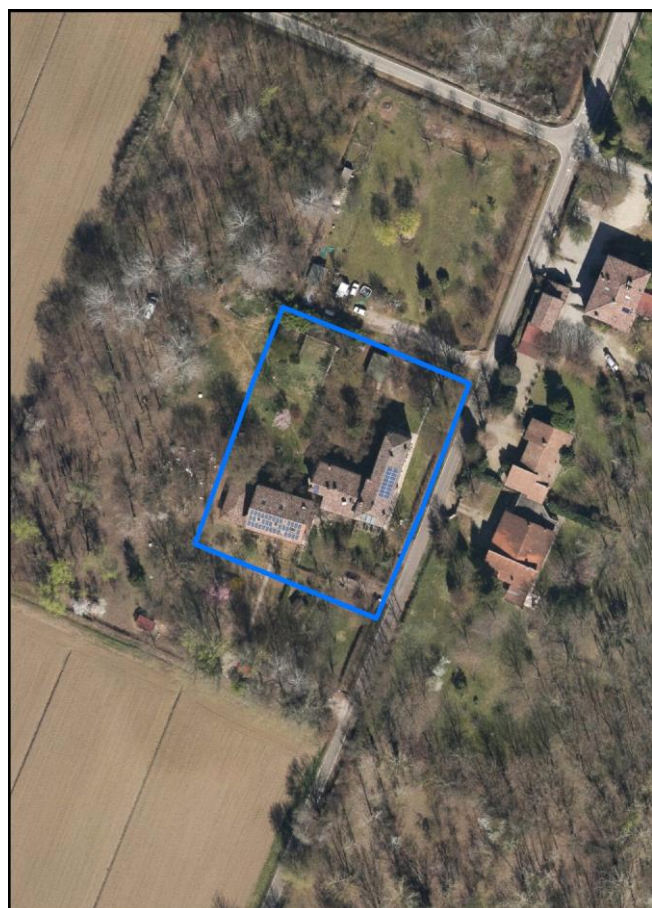
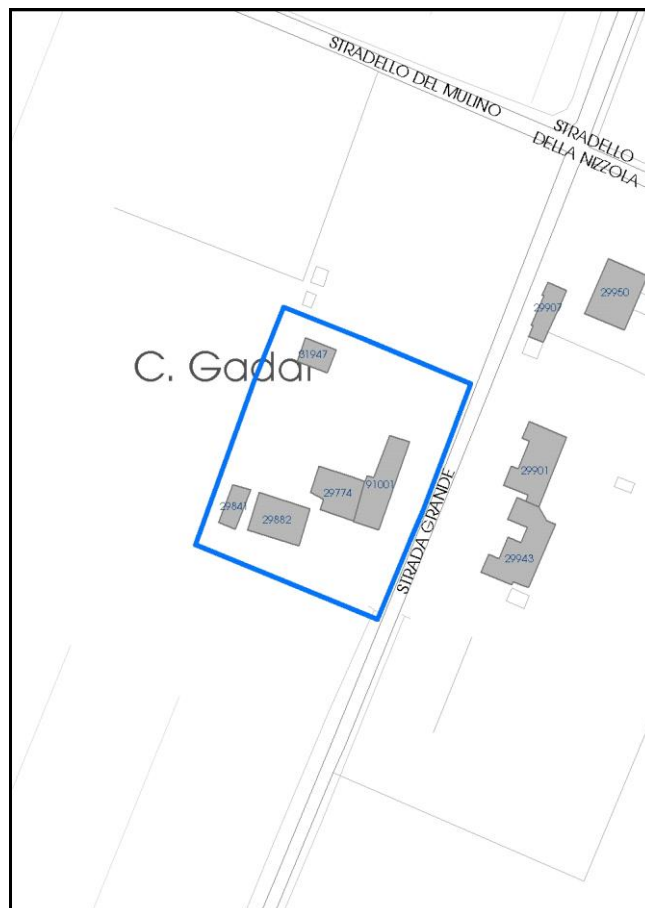


Foto aerea 2019 scala 1:2000



Estratto di mappa 2019 scala 1:2000



La perimetrazione del nucleo soprariportata è ai soli fini indicativi e non ha alcuna ricaduta normativa sulla base della disciplina di PUG.

Comune di Modena

Codice nucleo: 266_81dr

nucleo recuperato

LOCALIZZAZIONE

Indirizzo: STRADA GRANDE

Numero civico: 246

Riferimenti catastali: Foglio: 266

Mappale: 81

FUNZIONI

- | | | | |
|---|--|---|---|
| <input checked="" type="checkbox"/> Residenza | <input checked="" type="checkbox"/> Deposito | <input type="checkbox"/> Allevamento | <input type="checkbox"/> Centro Aziendale |
| <input type="checkbox"/> Serra/vivaio | <input type="checkbox"/> Agriturismo | <input type="checkbox"/> Maneggio | <input type="checkbox"/> Impianto di trasformazione |
| <input type="checkbox"/> Altre attività econom. | <input type="checkbox"/> Fattoria didattica | <input type="checkbox"/> Imp. tecnologico | <input type="checkbox"/> Attività agricola residua |

Note:

DESCRIZIONE DELL'IMPIANTO INSEDIATIVO

Impianto storico

Numero edifici: 5

Numero edifici oggetto di indagine: 4

- ☐ Vincolo Monumentale D.Lgs. 42/2004
- ☐ Vincolo Giardino di notevole interesse
- ☐ Presenza di edifici estranei all'impianto -

Assetto morfologico: disposizione libera

Elementi componenti presenti:

- | | | | |
|--|--|--|--|
| <input checked="" type="checkbox"/> recinzione | <input checked="" type="checkbox"/> manufatto funzionale | <input type="checkbox"/> albero singolo | <input checked="" type="checkbox"/> alberatura a macchia |
| <input checked="" type="checkbox"/> pavimentazione | <input checked="" type="checkbox"/> siepe | <input type="checkbox"/> alberatura a filare | <input type="checkbox"/> altro |

Note elementi:

RELAZIONI CON IL CONTESTO TERRITORIALE

Tipo di accesso: ☐ accesso indiretto ☒ accesso diretto da viabilità ☐ accesso tramite stradello

Contesto paesaggistico:

- | | |
|--|--|
| <input checked="" type="checkbox"/> appartenenza ad agglomerato rurale | <input type="checkbox"/> prossimità a territorio urbanizzato |
| <input type="checkbox"/> insediamento isolato | <input type="checkbox"/> prossimità ad infrastrutture |
| <input type="checkbox"/> prossimità ad area produttiva | <input type="checkbox"/> prossimità a corso d'acqua |

Criticità ambientali: assenti

NOTE

SCHEDA ANALITICA EDIFICIO

N. 4438

Codice nucleo: 266_81dr

Codice edificio: 29882

LOCALIZZAZIONE

Indirizzo: STRADA GRANDE

civico: 246

Riferimenti catastali 2019

Foglio: 266 Mappale: 81

Quartiere: 3 - BUON PASTORE - S.AGNESE - S.DAMASO

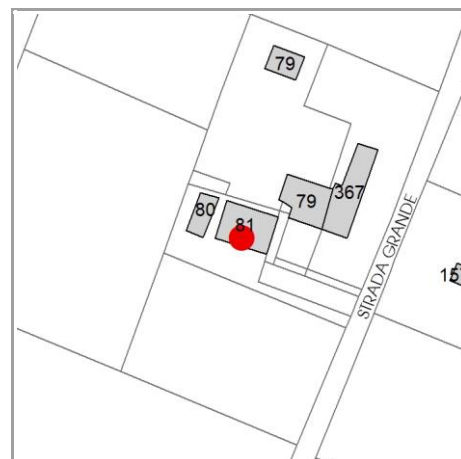
FUNZIONE

Funzione principale: residenza

Funzione secondaria ---

Stato di utilizzazione: in uso

☐ Edificio produttivo agricolo dismesso



CARATTERISTICHE DELL'EDIFICIO

Numero di piani: 2

Numero di alloggi: 2

Superficie abitazione (mq): 145

Superficie altre funzioni (mq): 0

Epoca di costruzione: dal 1801 al 1900

Tipologia edilizia storica: **stalla e fienile**

☒ Coerenza con l'impianto storico originario

Integrità tipologica: alterata

Tipo di alterazione: alterazione dell'involucro

Stato di conservazione: buono

Vincolo Monumentale D.Lgs. 42/2004: non presente

VALUTAZIONE

☐ Valore Storico Architettonico

☒ Valore Storico Culturale Testimoniale

☐ Valore Storico Culturale Testimoniale - Edilizia Minore

NOTE

DOCUMENTAZIONE FOTOGRAFICA

Foto censimento 1985/1987



Foto censimento 2017/2020



CENSIMENTO PATRIMONIO EDILIZIO 2021

TERRITORIO RURALE

N° IDENTIFICATIVO SCHEDA: 4439

Codice nucleo: 266_81dr

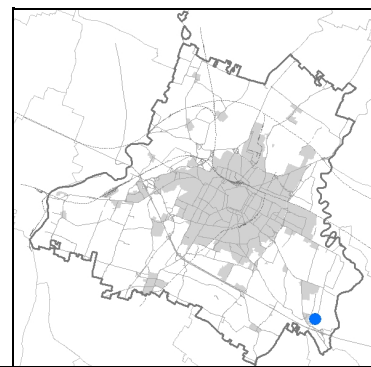


Foto aerea 2019 - C.G.R. s.p.a. Parma scala 1:5000

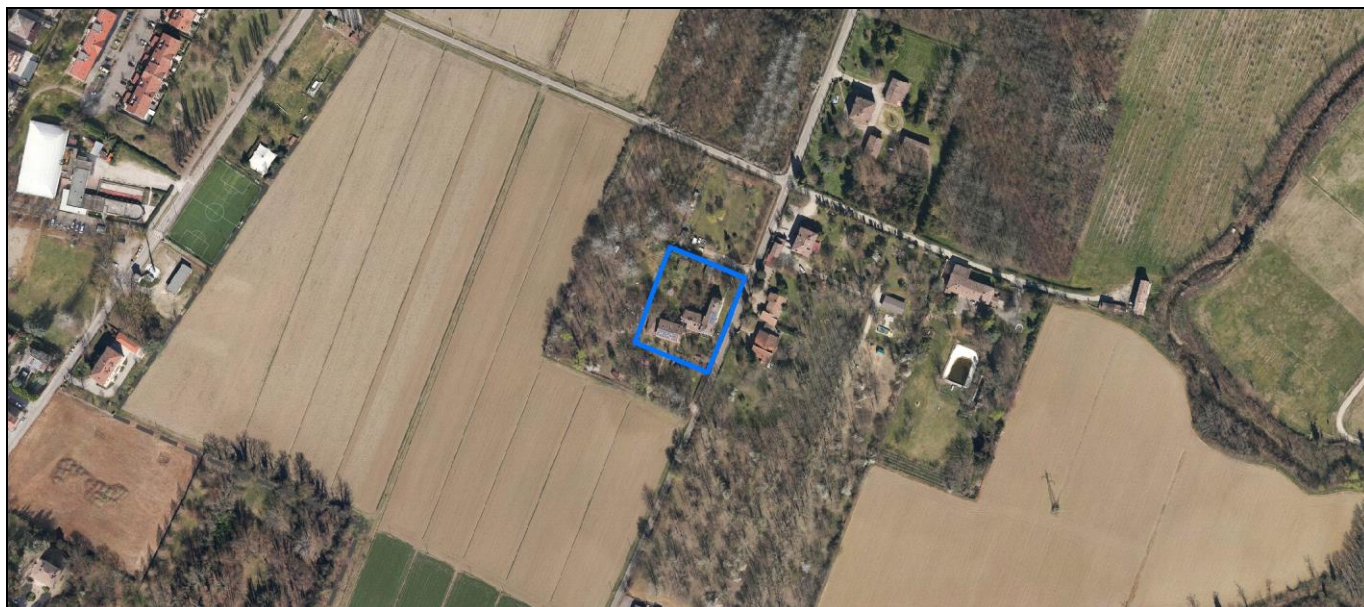
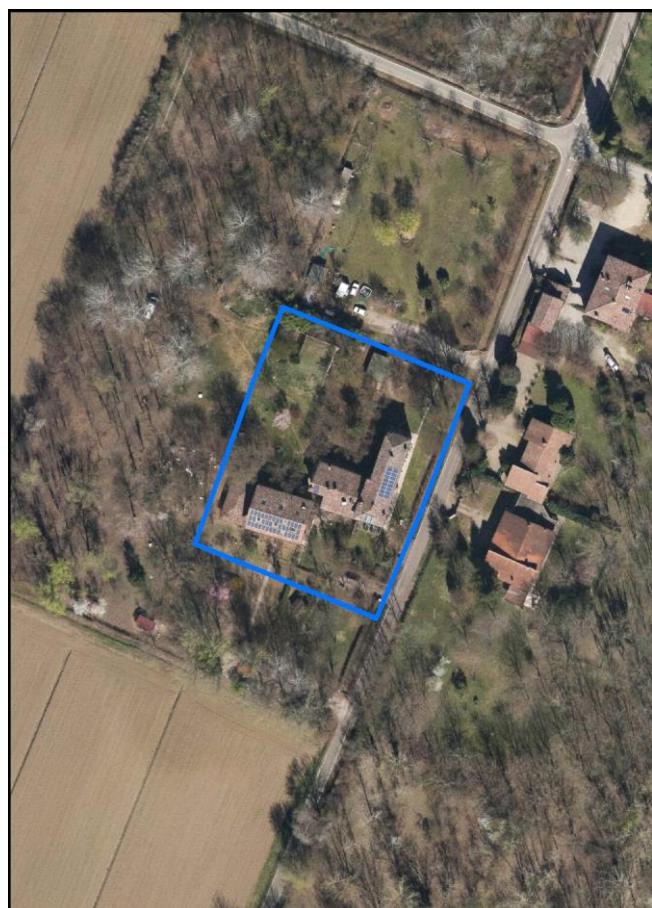
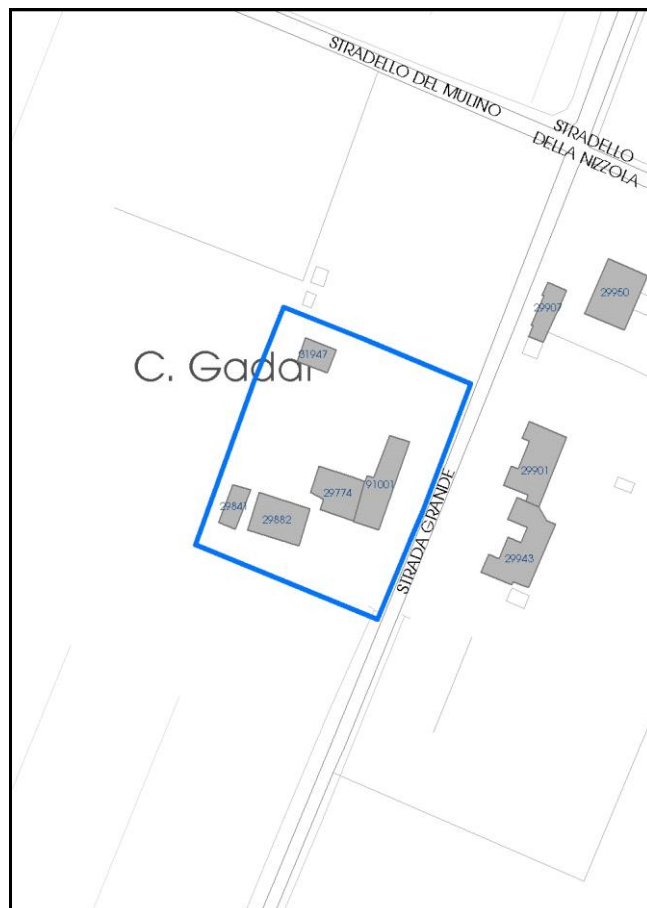


Foto aerea 2019 scala 1:2000



Estratto di mappa 2019 scala 1:2000



La perimetrazione del nucleo soprariportata è ai soli fini indicativi e non ha alcuna ricaduta normativa sulla base della disciplina di PUG.

Comune di Modena

Codice nucleo: 266_81dr

nucleo recuperato

LOCALIZZAZIONE

Indirizzo: STRADA GRANDE

Numero civico: 246

Riferimenti catastali: Foglio: 266

Mappale: 81

FUNZIONI

- | | | | |
|---|--|---|---|
| <input checked="" type="checkbox"/> Residenza | <input checked="" type="checkbox"/> Deposito | <input type="checkbox"/> Allevamento | <input type="checkbox"/> Centro Aziendale |
| <input type="checkbox"/> Serra/vivaio | <input type="checkbox"/> Agriturismo | <input type="checkbox"/> Maneggio | <input type="checkbox"/> Impianto di trasformazione |
| <input type="checkbox"/> Altre attività econom. | <input type="checkbox"/> Fattoria didattica | <input type="checkbox"/> Imp. tecnologico | <input type="checkbox"/> Attività agricola residua |

Note:

DESCRIZIONE DELL'IMPIANTO INSEDIATIVO

Impianto storico

Numero edifici: 5

Numero edifici oggetto di indagine: 4

- ☐ Vincolo Monumentale D.Lgs. 42/2004
- ☐ Vincolo Giardino di notevole interesse
- ☐ Presenza di edifici estranei all'impianto -

Assetto morfologico: disposizione libera

Elementi componenti presenti:

- | | | | |
|--|--|--|--|
| <input checked="" type="checkbox"/> recinzione | <input checked="" type="checkbox"/> manufatto funzionale | <input type="checkbox"/> albero singolo | <input checked="" type="checkbox"/> alberatura a macchia |
| <input checked="" type="checkbox"/> pavimentazione | <input checked="" type="checkbox"/> siepe | <input type="checkbox"/> alberatura a filare | <input type="checkbox"/> altro |

Note elementi:

RELAZIONI CON IL CONTESTO TERRITORIALE

Tipo di accesso: ☐ accesso indiretto ☒ accesso diretto da viabilità ☐ accesso tramite stradello

Contesto paesaggistico:

- | | |
|--|--|
| <input checked="" type="checkbox"/> appartenenza ad agglomerato rurale | <input type="checkbox"/> prossimità a territorio urbanizzato |
| <input type="checkbox"/> insediamento isolato | <input type="checkbox"/> prossimità ad infrastrutture |
| <input type="checkbox"/> prossimità ad area produttiva | <input type="checkbox"/> prossimità a corso d'acqua |

Criticità ambientali: assenti

NOTE

SCHEDA ANALITICA EDIFICIO

N. 4439

Codice nucleo: 266_81dr

Codice edificio: 29774

LOCALIZZAZIONE

Indirizzo: STRADA GRANDE

civico: 246

Riferimenti catastali 2019

Foglio: 266 *Mappale:* 79

Quartiere: 3 - BUON PASTORE - S.AGNESE - S.DAMASO

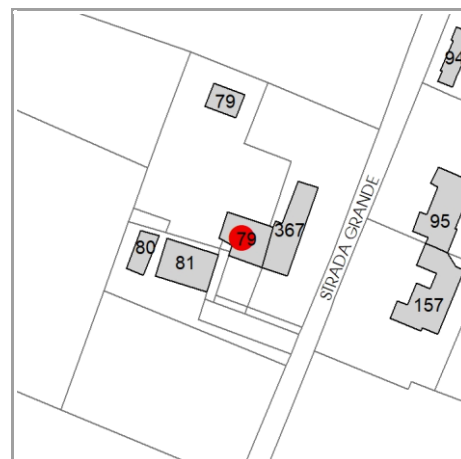
FUNZIONE

Funzione principale: residenza

Funzione secondaria ---

Stato di utilizzazione: in uso

☐ *Edificio produttivo agricolo dismesso*



CARATTERISTICHE DELL'EDIFICIO

Numero di piani: 2

Numero di alloggi: 2

Superficie abitazione (mq): 129

Superficie altre funzioni (mq): 0

Epoca di costruzione: dal 1901 al 1945

Tipologia edilizia storica: **casa padronale**

☒ *Coerenza con l'impianto storico originario*

Integrità tipologica: originaria

Tipo di alterazione: ---

Stato di conservazione: buono

Vincolo Monumentale D.Lgs. 42/2004: non presente

VALUTAZIONE

☐ Valore Storico Architettonico

☒ Valore Storico Culturale Testimoniale

☐ Valore Storico Culturale Testimoniale - Edilizia Minore

NOTE

DOCUMENTAZIONE FOTOGRAFICA

Foto censimento 1985/1987



Foto censimento 2017/2020



CENSIMENTO PATRIMONIO EDILIZIO 2021

TERRITORIO RURALE

N° IDENTIFICATIVO SCHEDA: 4440

Codice nucleo: 266_141dr

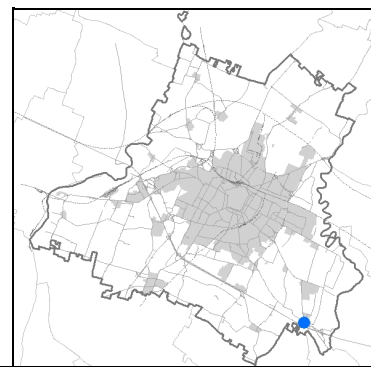


Foto aerea 2019 - C.G.R. s.p.a. Parma scala 1:5000

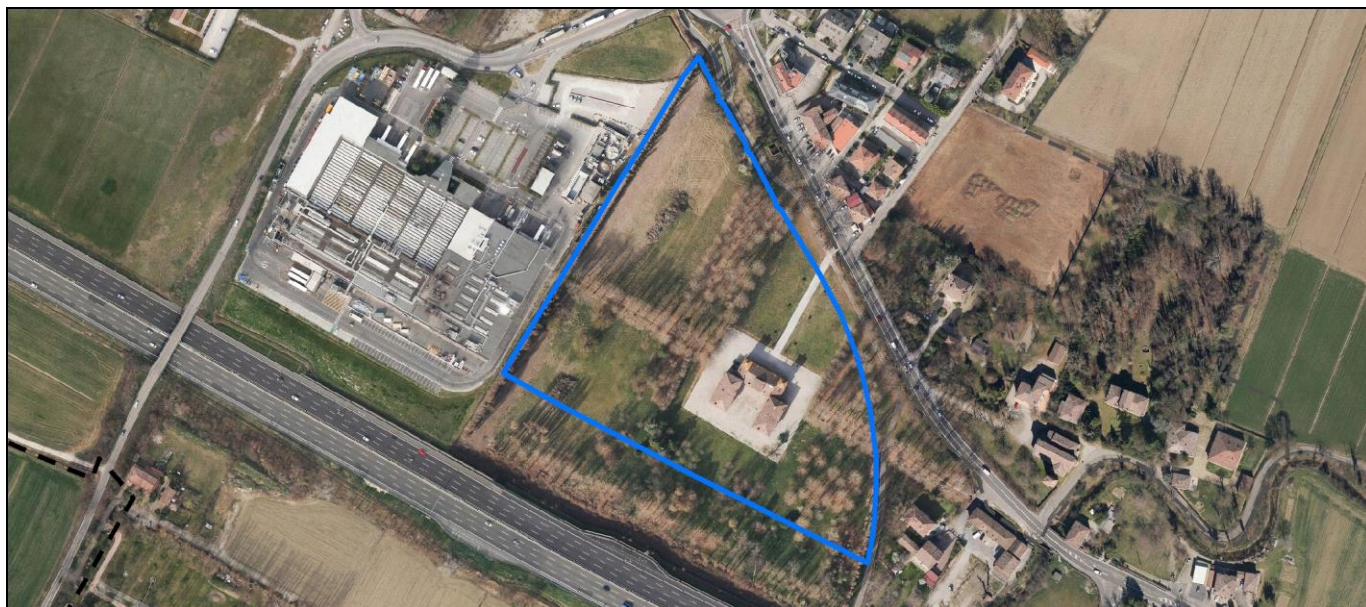

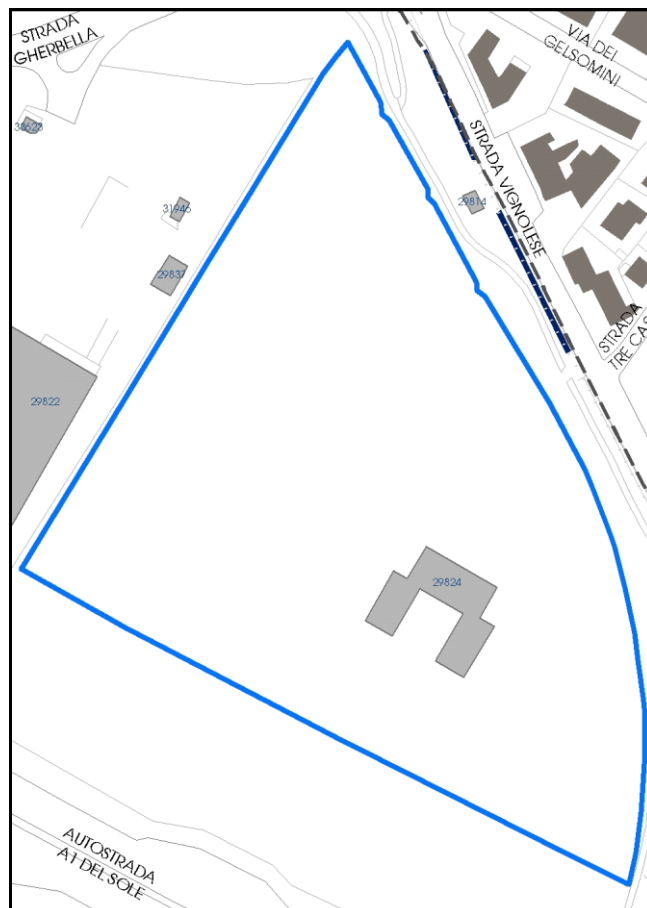


Foto aerea 2019 scala 1:3000



Estratto di mappa 2019 scala 1:3000



La perimetrazione del nucleo soprariportata è ai soli fini indicativi e non ha alcuna ricaduta normativa sulla base della disciplina di PUG.

Comune di Modena

Codice nucleo: 266_141dr

nucleo recuperato

LOCALIZZAZIONE

Indirizzo: STRADA VIGNOLESE

Numero civico: 1514

Riferimenti catastali: Foglio: 266

Mappale: 141

FUNZIONI

- | | | | |
|--|---|---|---|
| <input type="checkbox"/> Residenza | <input type="checkbox"/> Deposito | <input type="checkbox"/> Allevamento | <input type="checkbox"/> Centro Aziendale |
| <input type="checkbox"/> Serra/vivaio | <input type="checkbox"/> Agriturismo | <input type="checkbox"/> Maneggio | <input type="checkbox"/> Impianto di trasformazione |
| <input checked="" type="checkbox"/> Altre attività econom. | <input type="checkbox"/> Fattoria didattica | <input type="checkbox"/> Imp. tecnologico | <input type="checkbox"/> Attività agricola residua |

Note: residence

DESCRIZIONE DELL'IMPIANTO INSEDIATIVO

Impianto storico

Numero edifici: 1

Numero edifici oggetto di indagine: 1

- ☒ *Vincolo Monumentale D.Lgs. 42/2004* **S115**
- ☒ *Vincolo Giardino di notevole interesse* **ALB156**
- ☐ *Presenza di edifici estranei all'impianto -*

Assetto morfologico: corte aperta

Elementi componenti presenti:

- | | | | |
|--|---|--|--|
| <input checked="" type="checkbox"/> recinzione | <input type="checkbox"/> manufatto funzionale | <input checked="" type="checkbox"/> albero singolo | <input checked="" type="checkbox"/> alberatura a macchia |
| <input checked="" type="checkbox"/> pavimentazione | <input type="checkbox"/> siepe | <input type="checkbox"/> alberatura a filare | <input type="checkbox"/> altro |

Note elementi:

RELAZIONI CON IL CONTESTO TERRITORIALE

Tipo di accesso: ☐ accesso indiretto ☐ accesso diretto da viabilità ☒ accesso tramite stradello

Contesto paesaggistico:

- | | |
|---|---|
| <input type="checkbox"/> appartenenza ad agglomerato rurale | <input checked="" type="checkbox"/> prossimità a territorio urbanizzato |
| <input checked="" type="checkbox"/> insediamento isolato | <input checked="" type="checkbox"/> prossimità ad infrastrutture |
| <input checked="" type="checkbox"/> prossimità ad area produttiva | <input type="checkbox"/> prossimità a corso d'acqua |

Criticità ambientali: fonti esterne

in adiacenza a stabilimento produttivo alimentare

NOTE

Vincolo Monumentale S115 "Villa Montecuccoli degli Erri".

SCHEDA ANALITICA EDIFICIO

N. 4440

Codice nucleo: 266_141dr

Codice edificio: 29824

Villa Montecuccoli degli Erri

LOCALIZZAZIONE

Indirizzo: STRADA VIGNOLESE

civico: 1514

Riferimenti catastali 2019

Foglio: 266 *Mappale:* 141

Quartiere: 3 - BUON PASTORE - S.AGNESE - S.DAMASO

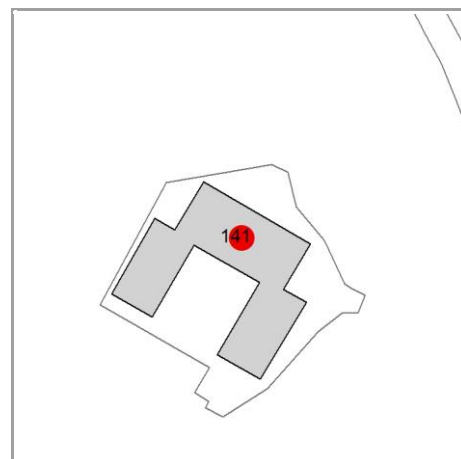
FUNZIONE

Funzione principale: residence

Funzione secondaria ---

Stato di utilizzazione: in uso

☐ *Edificio produttivo agricolo dismesso*



CARATTERISTICHE DELL'EDIFICIO

Numero di piani: 2

Numero di alloggi: 2

Superficie abitazione (mq): 0

Superficie altre funzioni (mq): 1088

Epoca di costruzione: fino al 1800

Tipologia edilizia storica: **villa monumentale**

☒ *Coerenza con l'impianto storico originario*

Integrità tipologica: originaria

Tipo di alterazione: ---

Stato di conservazione: buono

Vincolo Monumentale D.Lgs. 42/2004: S115

VALUTAZIONE

☒ Valore Storico Architettonico

☐ Valore Storico Culturale Testimoniale

☐ Valore Storico Culturale Testimoniale - Edilizia Minore

NOTE

DOCUMENTAZIONE FOTOGRAFICA

Foto censimento 1985/1987



Foto censimento 2017/2020



CENSIMENTO PATRIMONIO EDILIZIO 2021 TERRITORIO RURALE

N° IDENTIFICATIVO SCHEDA: 4441

Codice nucleo: 266_148dr

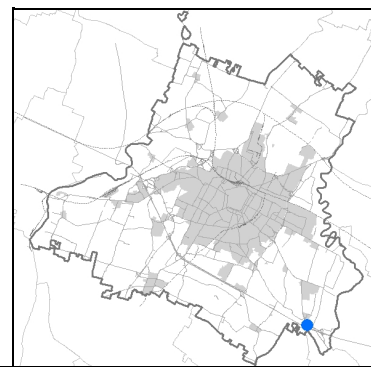


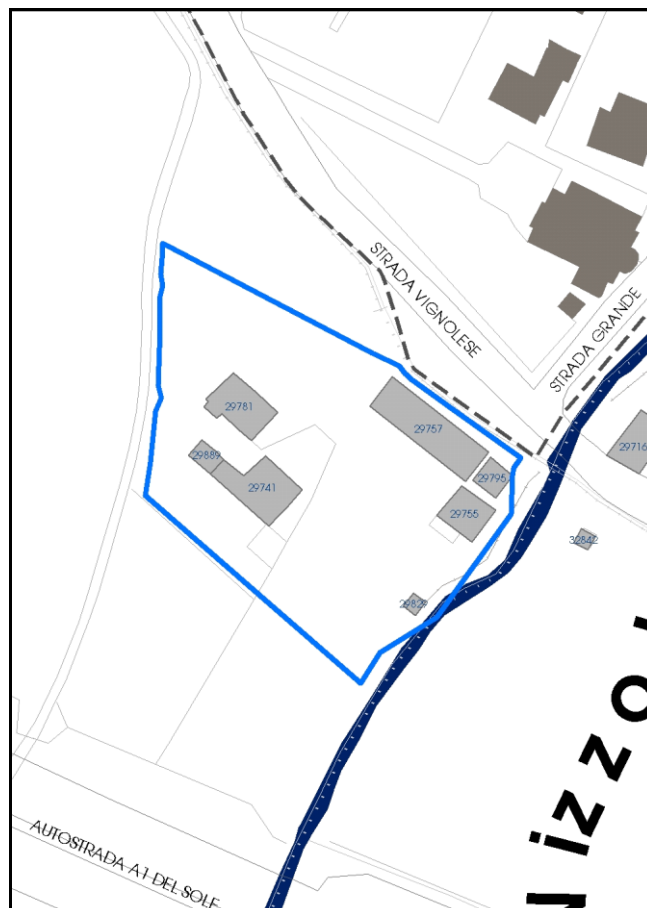
Foto aerea 2019 - C.G.R. s.p.a. Parma scala 1:5000



Foto aerea 2019 scala 1:2000



Estratto di mappa 2019 scala 1:2000



La perimetrazione del nucleo soprariportata è ai soli fini indicativi e non ha alcuna ricaduta normativa sulla base della disciplina di PUG.

Comune di Modena

Codice nucleo: 266_148dr

nucleo recuperato

LOCALIZZAZIONE

Indirizzo: STRADA VIGNOLESE

Numero civico: 1526

Riferimenti catastali: Foglio: 266

Mappale: 148

FUNZIONI

- | | | | |
|--|---|---|---|
| <input checked="" type="checkbox"/> Residenza | <input type="checkbox"/> Deposito | <input type="checkbox"/> Allevamento | <input type="checkbox"/> Centro Aziendale |
| <input type="checkbox"/> Serra/vivaio | <input type="checkbox"/> Agriturismo | <input type="checkbox"/> Maneggio | <input type="checkbox"/> Impianto di trasformazione |
| <input checked="" type="checkbox"/> Altre attività econom. | <input type="checkbox"/> Fattoria didattica | <input type="checkbox"/> Imp. tecnologico | <input type="checkbox"/> Attività agricola residua |

Note: spaccio aziendale

DESCRIZIONE DELL'IMPIANTO INSEDIATIVO

Impianto storico

Numero edifici: 7

Numero edifici oggetto di indagine: 5

- ☐ Vincolo Monumentale D.Lgs. 42/2004
- ☐ Vincolo Giardino di notevole interesse
- ☐ Presenza di edifici estranei all'impianto -

Assetto morfologico: corte aperta

Elementi componenti presenti:

- | | | | |
|--|--|---|--|
| <input checked="" type="checkbox"/> recinzione | <input checked="" type="checkbox"/> manufatto funzionale | <input type="checkbox"/> albero singolo | <input checked="" type="checkbox"/> alberatura a macchia |
| <input checked="" type="checkbox"/> pavimentazione | <input checked="" type="checkbox"/> siepe | <input checked="" type="checkbox"/> alberatura a filare | <input type="checkbox"/> altro |

Note elementi:

RELAZIONI CON IL CONTESTO TERRITORIALE

Tipo di accesso: ☐ accesso indiretto ☒ accesso diretto da viabilità ☐ accesso tramite stradello

Contesto paesaggistico:

- | | |
|--|--|
| <input checked="" type="checkbox"/> appartenenza ad agglomerato rurale | <input type="checkbox"/> prossimità a territorio urbanizzato |
| <input type="checkbox"/> insediamento isolato | <input checked="" type="checkbox"/> prossimità ad infrastrutture |
| <input type="checkbox"/> prossimità ad area produttiva | <input checked="" type="checkbox"/> prossimità a corso d'acqua |

Criticità ambientali: assenti

NOTE

SCHEDA ANALITICA EDIFICIO

N. 4441

Codice nucleo: 266_148dr

Codice edificio: 29781

LOCALIZZAZIONE

Indirizzo: STRADA VIGNOLESE

civico: 1526

Riferimenti catastali 2019

Foglio: 266 Mappale: 148

Quartiere: 3 - BUON PASTORE - S.AGNESE - S.DAMASO

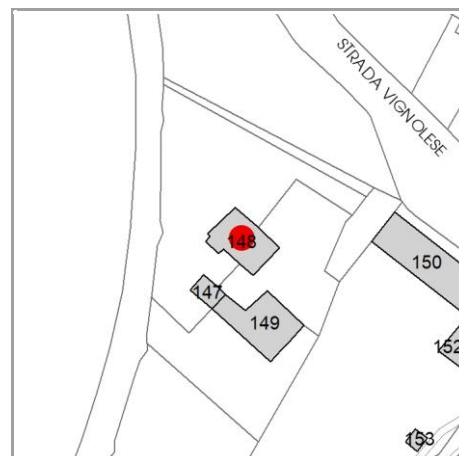
FUNZIONE

Funzione principale: residenza

Funzione secondaria ---

Stato di utilizzazione: in uso

☐ Edificio produttivo agricolo dismesso



CARATTERISTICHE DELL'EDIFICIO

Numero di piani: 2

Numero di alloggi: 2

Superficie abitazione (mq): 172

Superficie altre funzioni (mq): 0

Epoca di costruzione: dal 1801 al 1900

Tipologia edilizia storica: **casa colonica**

☒ Coerenza con l'impianto storico originario

Integrità tipologica: originaria

Tipo di alterazione: ---

Stato di conservazione: buono

Vincolo Monumentale D.Lgs. 42/2004: non presente

VALUTAZIONE

☐ Valore Storico Architettonico

☒ Valore Storico Culturale Testimoniale

☐ Valore Storico Culturale Testimoniale - Edilizia Minore

NOTE

DOCUMENTAZIONE FOTOGRAFICA

Foto censimento 1985/1987



Foto censimento 2017/2020



CENSIMENTO PATRIMONIO EDILIZIO 2021 TERRITORIO RURALE

N° IDENTIFICATIVO SCHEDA: 4442

Codice nucleo: 266_148dr

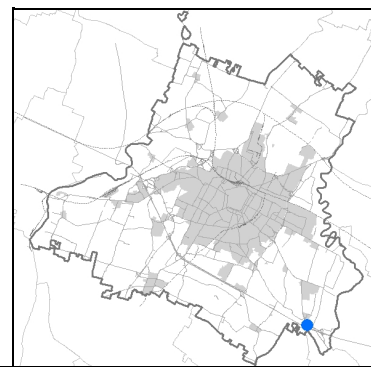


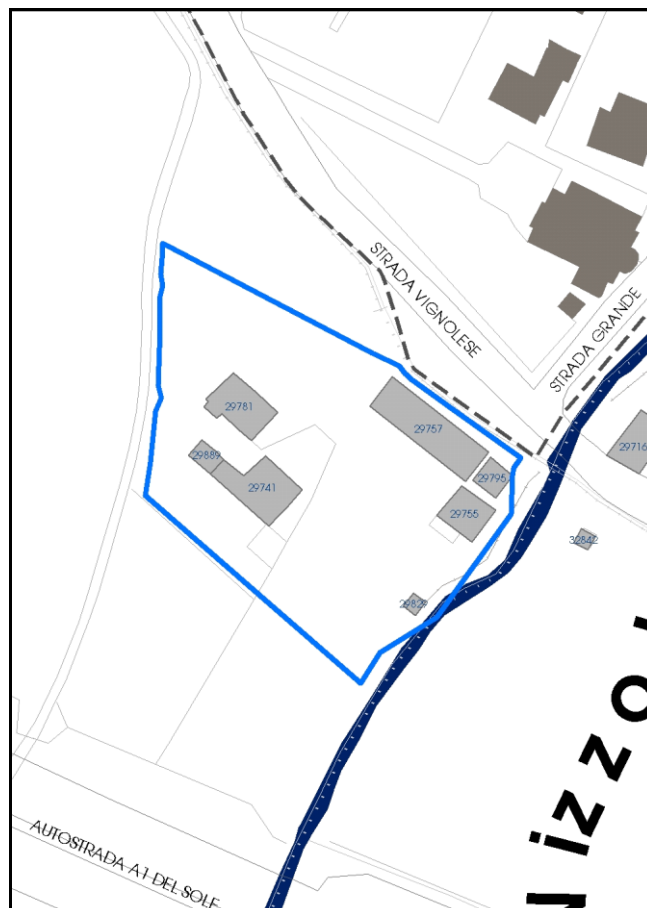
Foto aerea 2019 - C.G.R. s.p.a. Parma scala 1:5000



Foto aerea 2019 scala 1:2000



Estratto di mappa 2019 scala 1:2000



La perimetrazione del nucleo soprariportata è ai soli fini indicativi e non ha alcuna ricaduta normativa sulla base della disciplina di PUG.

Comune di Modena

Codice nucleo: 266_148dr

nucleo recuperato

LOCALIZZAZIONE

Indirizzo: STRADA VIGNOLESE

Numero civico: 1526

Riferimenti catastali: Foglio: 266

Mappale: 148

FUNZIONI

- | | | | |
|--|---|---|---|
| <input checked="" type="checkbox"/> Residenza | <input type="checkbox"/> Deposito | <input type="checkbox"/> Allevamento | <input type="checkbox"/> Centro Aziendale |
| <input type="checkbox"/> Serra/vivaio | <input type="checkbox"/> Agriturismo | <input type="checkbox"/> Maneggio | <input type="checkbox"/> Impianto di trasformazione |
| <input checked="" type="checkbox"/> Altre attività econom. | <input type="checkbox"/> Fattoria didattica | <input type="checkbox"/> Imp. tecnologico | <input type="checkbox"/> Attività agricola residua |

Note: spaccio aziendale

DESCRIZIONE DELL'IMPIANTO INSEDIATIVO

Impianto storico

Numero edifici: 7

Numero edifici oggetto di indagine: 5

- ☐ Vincolo Monumentale D.Lgs. 42/2004
- ☐ Vincolo Giardino di notevole interesse
- ☐ Presenza di edifici estranei all'impianto -

Assetto morfologico: corte aperta

Elementi componenti presenti:

- | | | | |
|--|--|---|--|
| <input checked="" type="checkbox"/> recinzione | <input checked="" type="checkbox"/> manufatto funzionale | <input type="checkbox"/> albero singolo | <input checked="" type="checkbox"/> alberatura a macchia |
| <input checked="" type="checkbox"/> pavimentazione | <input checked="" type="checkbox"/> siepe | <input checked="" type="checkbox"/> alberatura a filare | <input type="checkbox"/> altro |

Note elementi:

RELAZIONI CON IL CONTESTO TERRITORIALE

Tipo di accesso: ☐ accesso indiretto ☒ accesso diretto da viabilità ☐ accesso tramite stradello

Contesto paesaggistico:

- | | |
|--|--|
| <input checked="" type="checkbox"/> appartenenza ad agglomerato rurale | <input type="checkbox"/> prossimità a territorio urbanizzato |
| <input type="checkbox"/> insediamento isolato | <input checked="" type="checkbox"/> prossimità ad infrastrutture |
| <input type="checkbox"/> prossimità ad area produttiva | <input checked="" type="checkbox"/> prossimità a corso d'acqua |

Criticità ambientali: assenti

NOTE

SCHEDA ANALITICA EDIFICIO

N. 4442

Codice nucleo: 266_148dr

Codice edificio: 29741

LOCALIZZAZIONE

Indirizzo: STRADA VIGNOLESE

civico: 1526

Riferimenti catastali 2019

Foglio: 266 Mappale: 149

Quartiere: 3 - BUON PASTORE - S.AGNESE - S.DAMASO

FUNZIONE

Funzione principale: residenza

Funzione secondaria ---

Stato di utilizzazione: in uso

☐ Edificio produttivo agricolo dismesso



CARATTERISTICHE DELL'EDIFICIO

Numero di piani: 2

Numero di alloggi: 2

Superficie abitazione (mq): 218

Superficie altre funzioni (mq): 0

Epoca di costruzione: dal 1801 al 1900

Tipologia edilizia storica: **stalla e fienile**

☒ Coerenza con l'impianto storico originario

Integrità tipologica: alterata

Tipo di alterazione: alterazione dell'involucro

Stato di conservazione: buono

Vincolo Monumentale D.Lgs. 42/2004: non presente

VALUTAZIONE

☐ Valore Storico Architettonico

☒ Valore Storico Culturale Testimoniale

☐ Valore Storico Culturale Testimoniale - Edilizia Minore

NOTE

DOCUMENTAZIONE FOTOGRAFICA

Foto censimento 1985/1987



Foto censimento 2017/2020



CENSIMENTO PATRIMONIO EDILIZIO 2021 TERRITORIO RURALE

N° IDENTIFICATIVO SCHEDA: 4443

Codice nucleo: 266_148dr

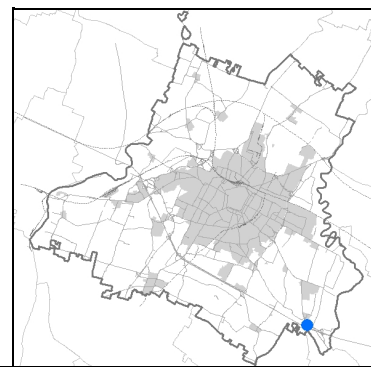


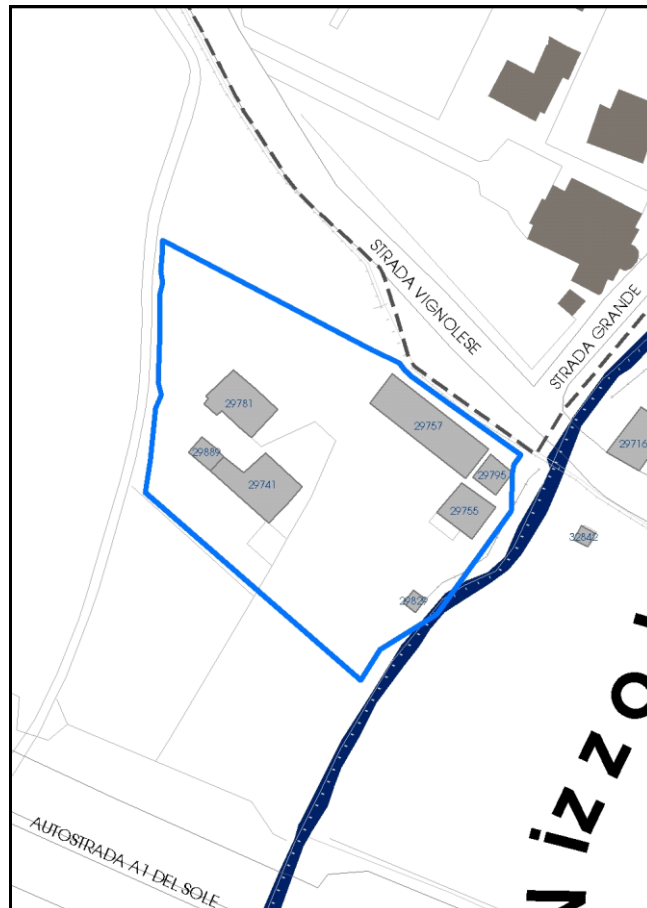
Foto aerea 2019 - C.G.R. s.p.a. Parma scala 1:5000



Foto aerea 2019 scala 1:2000



Estratto di mappa 2019 scala 1:2000



La perimetrazione del nucleo soprariportata è ai soli fini indicativi e non ha alcuna ricaduta normativa sulla base della disciplina di PUG.

Comune di Modena

Codice nucleo: 266_148dr

nucleo recuperato

LOCALIZZAZIONE

Indirizzo: STRADA VIGNOLESE

Numero civico: 1526

Riferimenti catastali: Foglio: 266

Mappale: 148

FUNZIONI

- | | | | |
|--|---|---|---|
| <input checked="" type="checkbox"/> Residenza | <input type="checkbox"/> Deposito | <input type="checkbox"/> Allevamento | <input type="checkbox"/> Centro Aziendale |
| <input type="checkbox"/> Serra/vivaio | <input type="checkbox"/> Agriturismo | <input type="checkbox"/> Maneggio | <input type="checkbox"/> Impianto di trasformazione |
| <input checked="" type="checkbox"/> Altre attività econom. | <input type="checkbox"/> Fattoria didattica | <input type="checkbox"/> Imp. tecnologico | <input type="checkbox"/> Attività agricola residua |

Note: spaccio aziendale

DESCRIZIONE DELL'IMPIANTO INSEDIATIVO

Impianto storico

Numero edifici: 7

Numero edifici oggetto di indagine: 5

- ☐ Vincolo Monumentale D.Lgs. 42/2004
- ☐ Vincolo Giardino di notevole interesse
- ☐ Presenza di edifici estranei all'impianto -

Assetto morfologico: corte aperta

Elementi componenti presenti:

- | | | | |
|--|--|---|--|
| <input checked="" type="checkbox"/> recinzione | <input checked="" type="checkbox"/> manufatto funzionale | <input type="checkbox"/> albero singolo | <input checked="" type="checkbox"/> alberatura a macchia |
| <input checked="" type="checkbox"/> pavimentazione | <input checked="" type="checkbox"/> siepe | <input checked="" type="checkbox"/> alberatura a filare | <input type="checkbox"/> altro |

Note elementi:

RELAZIONI CON IL CONTESTO TERRITORIALE

Tipo di accesso: ☐ accesso indiretto ☒ accesso diretto da viabilità ☐ accesso tramite stradello

Contesto paesaggistico:

- | | |
|--|--|
| <input checked="" type="checkbox"/> appartenenza ad agglomerato rurale | <input type="checkbox"/> prossimità a territorio urbanizzato |
| <input type="checkbox"/> insediamento isolato | <input checked="" type="checkbox"/> prossimità ad infrastrutture |
| <input type="checkbox"/> prossimità ad area produttiva | <input checked="" type="checkbox"/> prossimità a corso d'acqua |

Criticità ambientali: assenti

NOTE

SCHEDA ANALITICA EDIFICIO

N. 4443

Codice nucleo: 266_148dr

Codice edificio: 29757

LOCALIZZAZIONE

Indirizzo: STRADA VIGNOLESE

civico: 1526

Riferimenti catastali 2019

Foglio: 266 Mappale: 150

Quartiere: 3 - BUON PASTORE - S.AGNESE - S.DAMASO

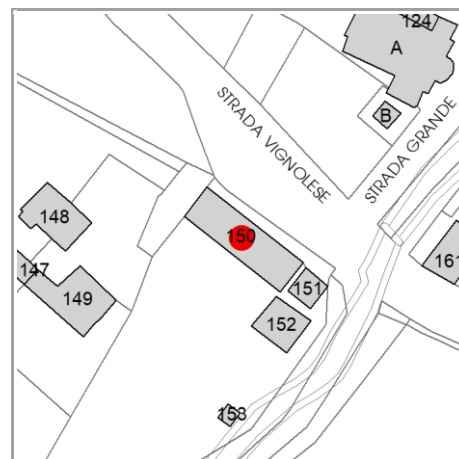
FUNZIONE

Funzione principale: spaccio

Funzione secondaria ---

Stato di utilizzazione: in uso

☐ Edificio produttivo agricolo dismesso



CARATTERISTICHE DELL'EDIFICIO

Numero di piani: 2

Numero di alloggi: 0

Superficie abitazione (mq): 0

Superficie altre funzioni (mq): 317

Epoca di costruzione: dal 1801 al 1900

Tipologia edilizia storica: **edificio a blocco**

☒ Coerenza con l'impianto storico originario

Integrità tipologica: alterata

Tipo di alterazione: finiture

Stato di conservazione: buono

Vincolo Monumentale D.Lgs. 42/2004: non presente

VALUTAZIONE

☐ Valore Storico Architettonico

☒ Valore Storico Culturale Testimoniale

☐ Valore Storico Culturale Testimoniale - Edilizia Minore

NOTE

DOCUMENTAZIONE FOTOGRAFICA

Foto censimento 1985/1987



Foto censimento 2017/2020



CENSIMENTO PATRIMONIO EDILIZIO 2021

TERRITORIO RURALE

N° IDENTIFICATIVO SCHEDA: 4444

Codice nucleo: 266_148dr

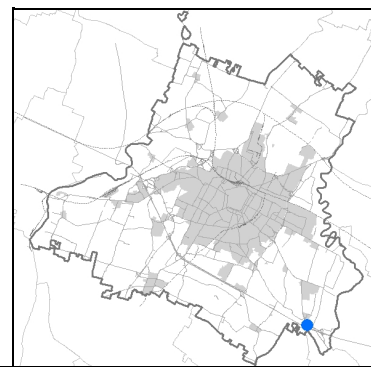


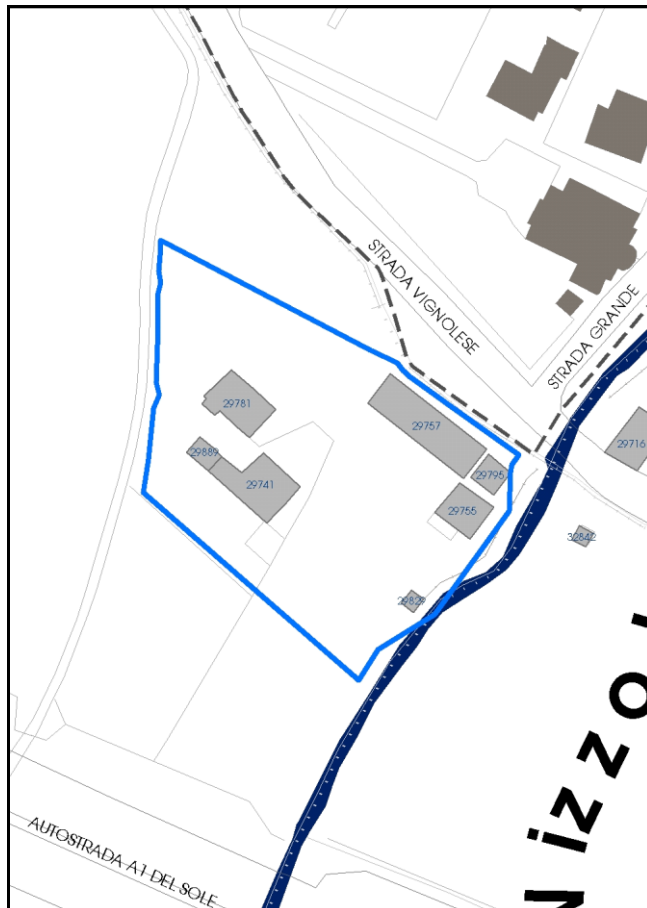
Foto aerea 2019 - C.G.R. s.p.a. Parma scala 1:5000



Foto aerea 2019 scala 1:2000



Estratto di mappa 2019 scala 1:2000



La perimetrazione del nucleo soprariportata è ai soli fini indicativi e non ha alcuna ricaduta normativa sulla base della disciplina di PUG.

Comune di Modena

Codice nucleo: 266_148dr

nucleo recuperato

LOCALIZZAZIONE

Indirizzo: STRADA VIGNOLESE

Numero civico: 1526

Riferimenti catastali: Foglio: 266

Mappale: 148

FUNZIONI

- | | | | |
|--|---|---|---|
| <input checked="" type="checkbox"/> Residenza | <input type="checkbox"/> Deposito | <input type="checkbox"/> Allevamento | <input type="checkbox"/> Centro Aziendale |
| <input type="checkbox"/> Serra/vivaio | <input type="checkbox"/> Agriturismo | <input type="checkbox"/> Maneggio | <input type="checkbox"/> Impianto di trasformazione |
| <input checked="" type="checkbox"/> Altre attività econom. | <input type="checkbox"/> Fattoria didattica | <input type="checkbox"/> Imp. tecnologico | <input type="checkbox"/> Attività agricola residua |

Note: spaccio aziendale

DESCRIZIONE DELL'IMPIANTO INSEDIATIVO

Impianto storico

Numero edifici: 7

Numero edifici oggetto di indagine: 5

- ☐ Vincolo Monumentale D.Lgs. 42/2004
- ☐ Vincolo Giardino di notevole interesse
- ☐ Presenza di edifici estranei all'impianto -

Assetto morfologico: corte aperta

Elementi componenti presenti:

- | | | | |
|--|--|---|--|
| <input checked="" type="checkbox"/> recinzione | <input checked="" type="checkbox"/> manufatto funzionale | <input type="checkbox"/> albero singolo | <input checked="" type="checkbox"/> alberatura a macchia |
| <input checked="" type="checkbox"/> pavimentazione | <input checked="" type="checkbox"/> siepe | <input checked="" type="checkbox"/> alberatura a filare | <input type="checkbox"/> altro |

Note elementi:

RELAZIONI CON IL CONTESTO TERRITORIALE

Tipo di accesso: ☐ accesso indiretto ☒ accesso diretto da viabilità ☐ accesso tramite stradello

Contesto paesaggistico:

- | | |
|--|--|
| <input checked="" type="checkbox"/> appartenenza ad agglomerato rurale | <input type="checkbox"/> prossimità a territorio urbanizzato |
| <input type="checkbox"/> insediamento isolato | <input checked="" type="checkbox"/> prossimità ad infrastrutture |
| <input type="checkbox"/> prossimità ad area produttiva | <input checked="" type="checkbox"/> prossimità a corso d'acqua |

Criticità ambientali: assenti

NOTE

Comune di Modena

CENSIMENTO PATRIMONIO EDILIZIO TERRITORIO RURALE

SCHEDA ANALITICA EDIFICIO

N. 4444

Codice nucleo: 266_148dr

Codice edificio: 29795

LOCALIZZAZIONE

Indirizzo: STRADA VIGNOLESE

civico: 1526

Riferimenti catastali 2019

Foglio: 266 Mappale: 151

Quartiere: 3 - BUON PASTORE - S.AGNESE - S.DAMASO

FUNZIONE

Funzione principale: ristorante

Funzione secondaria ---

Stato di utilizzazione: in uso

☐ Edificio produttivo agricolo dismesso



CARATTERISTICHE DELL'EDIFICIO

Numero di piani: 1

Numero di alloggi: 0

Superficie abitazione (mq): 0

Superficie altre funzioni (mq): 57

Epoca di costruzione: dal 1901 al 1945

Tipologia edilizia storica: **caseificio**

☒ Coerenza con l'impianto storico originario

Integrità tipologica: alterata

Tipo di alterazione: finiture

Stato di conservazione: buono

Vincolo Monumentale D.Lgs. 42/2004: non presente

VALUTAZIONE

☐ Valore Storico Architettonico

☒ Valore Storico Culturale Testimoniale

☐ Valore Storico Culturale Testimoniale - Edilizia Minore

NOTE

DOCUMENTAZIONE FOTOGRAFICA

Foto censimento 1985/1987



Foto censimento 2017/2020



CENSIMENTO PATRIMONIO EDILIZIO 2021 TERRITORIO RURALE

N° IDENTIFICATIVO SCHEDA: 4445

Codice nucleo: 266_148dr

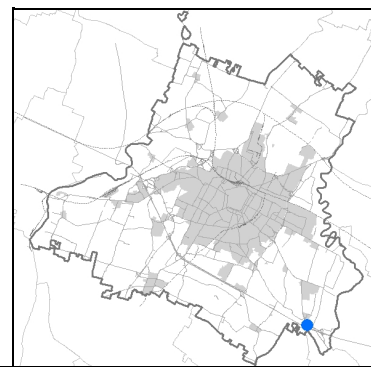


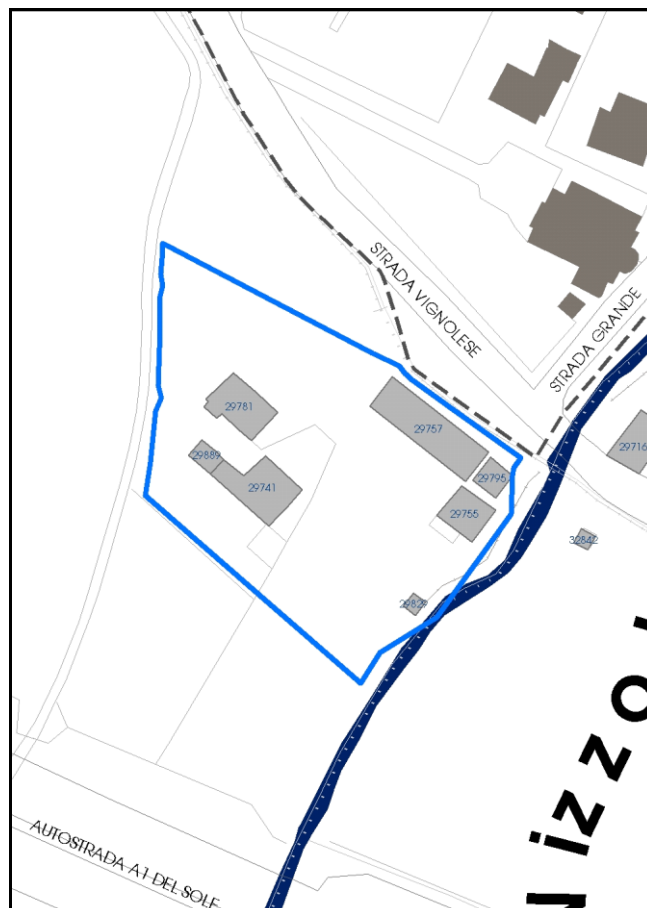
Foto aerea 2019 - C.G.R. s.p.a. Parma scala 1:5000



Foto aerea 2019 scala 1:2000



Estratto di mappa 2019 scala 1:2000



La perimetrazione del nucleo soprariportata è ai soli fini indicativi e non ha alcuna ricaduta normativa sulla base della disciplina di PUG.

Comune di Modena

Codice nucleo: 266_148dr

nucleo recuperato

LOCALIZZAZIONE

Indirizzo: STRADA VIGNOLESE

Numero civico: 1526

Riferimenti catastali: Foglio: 266

Mappale: 148

FUNZIONI

- | | | | |
|--|---|---|---|
| <input checked="" type="checkbox"/> Residenza | <input type="checkbox"/> Deposito | <input type="checkbox"/> Allevamento | <input type="checkbox"/> Centro Aziendale |
| <input type="checkbox"/> Serra/vivaio | <input type="checkbox"/> Agriturismo | <input type="checkbox"/> Maneggio | <input type="checkbox"/> Impianto di trasformazione |
| <input checked="" type="checkbox"/> Altre attività econom. | <input type="checkbox"/> Fattoria didattica | <input type="checkbox"/> Imp. tecnologico | <input type="checkbox"/> Attività agricola residua |

Note: spaccio aziendale

DESCRIZIONE DELL'IMPIANTO INSEDIATIVO

Impianto storico

Numero edifici: 7

Numero edifici oggetto di indagine: 5

- ☐ Vincolo Monumentale D.Lgs. 42/2004
- ☐ Vincolo Giardino di notevole interesse
- ☐ Presenza di edifici estranei all'impianto -

Assetto morfologico: corte aperta

Elementi componenti presenti:

- | | | | |
|--|--|---|--|
| <input checked="" type="checkbox"/> recinzione | <input checked="" type="checkbox"/> manufatto funzionale | <input type="checkbox"/> albero singolo | <input checked="" type="checkbox"/> alberatura a macchia |
| <input checked="" type="checkbox"/> pavimentazione | <input checked="" type="checkbox"/> siepe | <input checked="" type="checkbox"/> alberatura a filare | <input type="checkbox"/> altro |

Note elementi:

RELAZIONI CON IL CONTESTO TERRITORIALE

Tipo di accesso: ☐ accesso indiretto ☒ accesso diretto da viabilità ☐ accesso tramite stradello

Contesto paesaggistico:

- | | |
|--|--|
| <input checked="" type="checkbox"/> appartenenza ad agglomerato rurale | <input type="checkbox"/> prossimità a territorio urbanizzato |
| <input type="checkbox"/> insediamento isolato | <input checked="" type="checkbox"/> prossimità ad infrastrutture |
| <input type="checkbox"/> prossimità ad area produttiva | <input checked="" type="checkbox"/> prossimità a corso d'acqua |

Criticità ambientali: assenti

NOTE

SCHEDA ANALITICA EDIFICIO

N. 4445

Codice nucleo: 266_148dr

Codice edificio: 29755

LOCALIZZAZIONE

Indirizzo: STRADA VIGNOLESE

civico: 1526

Riferimenti catastali 2019

Foglio: 266 Mappale: 152

Quartiere: 3 - BUON PASTORE - S.AGNESE - S.DAMASO

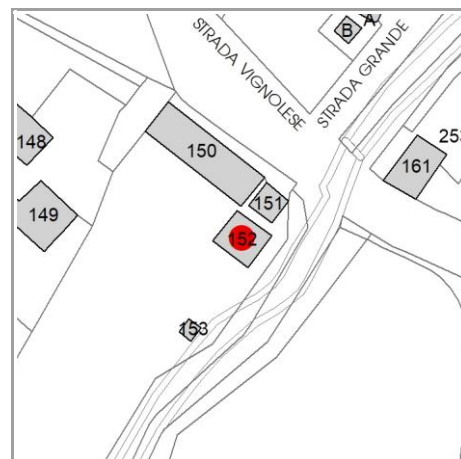
FUNZIONE

Funzione principale: residenza

Funzione secondaria ---

Stato di utilizzazione: in uso

☐ Edificio produttivo agricolo dismesso



CARATTERISTICHE DELL'EDIFICIO

Numero di piani: 2

Numero di alloggi: 0

Superficie abitazione (mq): 119

Superficie altre funzioni (mq): 0

Epoca di costruzione: dal 1801 al 1900

Tipologia edilizia storica: **stalla e fienile**

☒ Coerenza con l'impianto storico originario

Integrità tipologica: alterata

Tipo di alterazione: finiture

Stato di conservazione: buono

Vincolo Monumentale D.Lgs. 42/2004: non presente

VALUTAZIONE

☐ Valore Storico Architettonico

☒ Valore Storico Culturale Testimoniale

☐ Valore Storico Culturale Testimoniale - Edilizia Minore

NOTE

DOCUMENTAZIONE FOTOGRAFICA

Foto censimento 1985/1987



Foto censimento 2017/2020



CENSIMENTO PATRIMONIO EDILIZIO 2021

TERRITORIO RURALE

N° IDENTIFICATIVO SCHEDA: 4446

Codice nucleo: 266_167dr

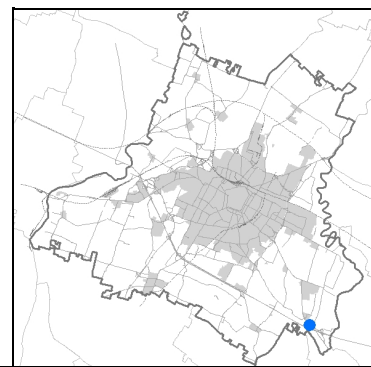


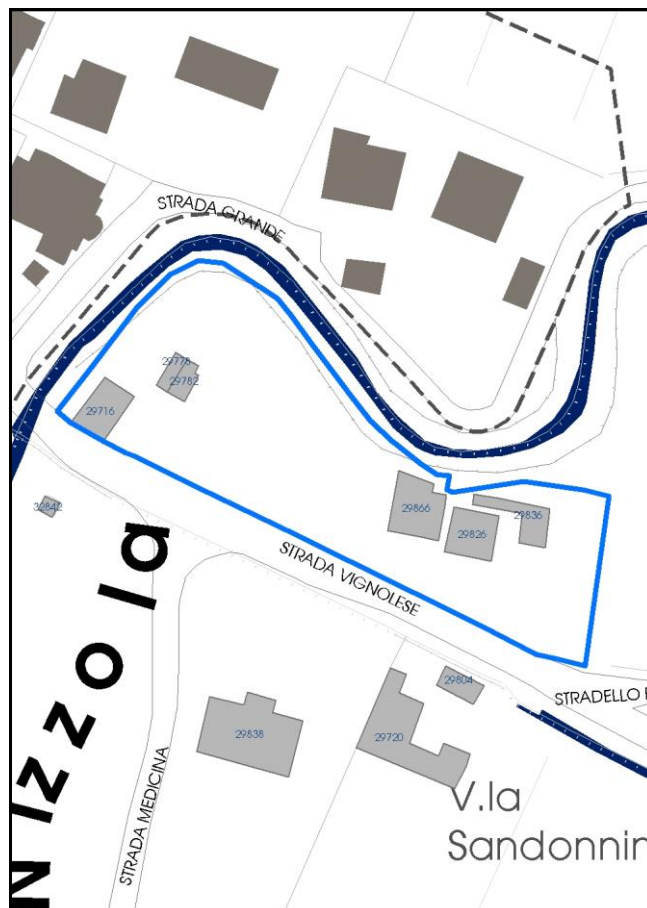
Foto aerea 2019 - C.G.R. s.p.a. Parma scala 1:5000



Foto aerea 2019 scala 1:2000



Estratto di mappa 2019 scala 1:2000



La perimetrazione del nucleo soprariportata è ai soli fini indicativi e non ha alcuna ricaduta normativa sulla base della disciplina di PUG.

Comune di Modena

Codice nucleo: 266_167dr

nucleo recuperato

LOCALIZZAZIONE

Indirizzo: STRADA VIGNOLESE

Numero civico: 1553

Riferimenti catastali: Foglio: 266

Mappale: 167

FUNZIONI

- | | | | |
|--|---|---|---|
| <input checked="" type="checkbox"/> Residenza | <input type="checkbox"/> Deposito | <input type="checkbox"/> Allevamento | <input type="checkbox"/> Centro Aziendale |
| <input type="checkbox"/> Serra/vivaio | <input type="checkbox"/> Agriturismo | <input type="checkbox"/> Maneggio | <input type="checkbox"/> Impianto di trasformazione |
| <input checked="" type="checkbox"/> Altre attività econom. | <input type="checkbox"/> Fattoria didattica | <input type="checkbox"/> Imp. tecnologico | <input type="checkbox"/> Attività agricola residua |

Note: officina

DESCRIZIONE DELL'IMPIANTO INSEDIATIVO

Impianto storico

Numero edifici: 6

Numero edifici oggetto di indagine: 3

- ☐ Vincolo Monumentale D.Lgs. 42/2004
- ☐ Vincolo Giardino di notevole interesse
- ☐ Presenza di edifici estranei all'impianto -

Assetto morfologico: disposizione libera

Elementi componenti presenti:

- | | | | |
|--|--|--|--|
| <input checked="" type="checkbox"/> recinzione | <input checked="" type="checkbox"/> manufatto funzionale | <input type="checkbox"/> albero singolo | <input checked="" type="checkbox"/> alberatura a macchia |
| <input checked="" type="checkbox"/> pavimentazione | <input checked="" type="checkbox"/> siepe | <input type="checkbox"/> alberatura a filare | <input type="checkbox"/> altro |

Note elementi:

RELAZIONI CON IL CONTESTO TERRITORIALE

Tipo di accesso: ☐ accesso indiretto ☒ accesso diretto da viabilità ☐ accesso tramite stradello

Contesto paesaggistico:

- | | |
|--|--|
| <input checked="" type="checkbox"/> appartenenza ad agglomerato rurale | <input type="checkbox"/> prossimità a territorio urbanizzato |
| <input type="checkbox"/> insediamento isolato | <input type="checkbox"/> prossimità ad infrastrutture |
| <input type="checkbox"/> prossimità ad area produttiva | <input checked="" type="checkbox"/> prossimità a corso d'acqua |

Criticità ambientali: assenti

NOTE

SCHEDA ANALITICA EDIFICIO

N. 4446

Codice nucleo: 266_167dr

Codice edificio: 29716

LOCALIZZAZIONE

Indirizzo: STRADA VIGNOLESE

civico: 1553

Riferimenti catastali 2019

Foglio: 266 Mappale: 161

Quartiere: 3 - BUON PASTORE - S.AGNESE - S.DAMASO

FUNZIONE

Funzione principale: residenza

Funzione secondaria ---

Stato di utilizzazione: in uso

☐ Edificio produttivo agricolo dismesso



CARATTERISTICHE DELL'EDIFICIO

Numero di piani: 2

Numero di alloggi: 1

Superficie abitazione (mq): 140

Superficie altre funzioni (mq): 0

Epoca di costruzione: dal 1801 al 1900

Tipologia edilizia storica: **edificio a blocco**

☒ Coerenza con l'impianto storico originario

Integrità tipologica: alterata

Tipo di alterazione: alterazione dell'involucro

Stato di conservazione: medio

Vincolo Monumentale D.Lgs. 42/2004: non presente

VALUTAZIONE

☐ Valore Storico Architettonico

☒ Valore Storico Culturale Testimoniale

☐ Valore Storico Culturale Testimoniale - Edilizia Minore

NOTE

DOCUMENTAZIONE FOTOGRAFICA

Foto censimento 1985/1987



Foto censimento 2017/2020



CENSIMENTO PATRIMONIO EDILIZIO 2021 TERRITORIO RURALE

N° IDENTIFICATIVO SCHEDA: 4447

Codice nucleo: 266_167dr

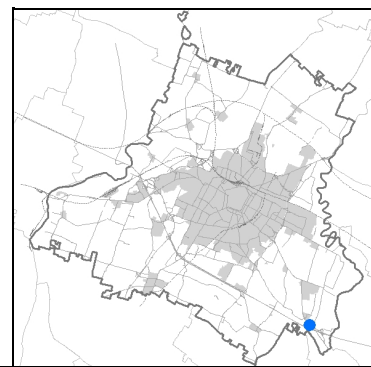


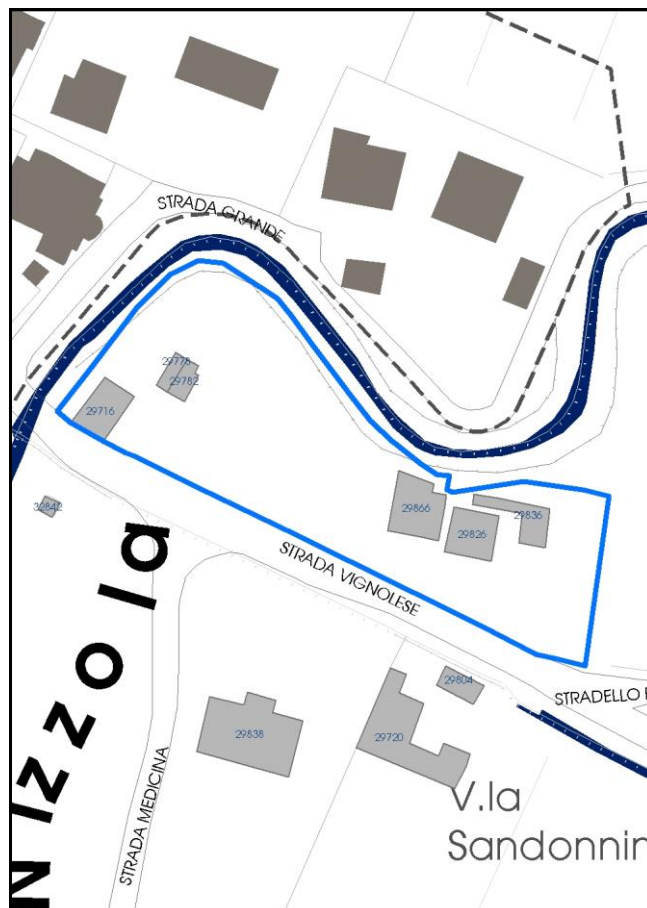
Foto aerea 2019 - C.G.R. s.p.a. Parma scala 1:5000



Foto aerea 2019 scala 1:2000



Estratto di mappa 2019 scala 1:2000



La perimetrazione del nucleo soprariportata è ai soli fini indicativi e non ha alcuna ricaduta normativa sulla base della disciplina di PUG.

Comune di Modena

Codice nucleo: 266_167dr

nucleo recuperato

LOCALIZZAZIONE

Indirizzo: STRADA VIGNOLESE

Numero civico: 1553

Riferimenti catastali: Foglio: 266

Mappale: 167

FUNZIONI

- | | | | |
|--|---|---|---|
| <input checked="" type="checkbox"/> Residenza | <input type="checkbox"/> Deposito | <input type="checkbox"/> Allevamento | <input type="checkbox"/> Centro Aziendale |
| <input type="checkbox"/> Serra/vivaio | <input type="checkbox"/> Agriturismo | <input type="checkbox"/> Maneggio | <input type="checkbox"/> Impianto di trasformazione |
| <input checked="" type="checkbox"/> Altre attività econom. | <input type="checkbox"/> Fattoria didattica | <input type="checkbox"/> Imp. tecnologico | <input type="checkbox"/> Attività agricola residua |

Note: officina

DESCRIZIONE DELL'IMPIANTO INSEDIATIVO

Impianto storico

Numero edifici: 6

Numero edifici oggetto di indagine: 3

- ☐ Vincolo Monumentale D.Lgs. 42/2004
- ☐ Vincolo Giardino di notevole interesse
- ☐ Presenza di edifici estranei all'impianto -

Assetto morfologico: disposizione libera

Elementi componenti presenti:

- | | | | |
|--|--|--|--|
| <input checked="" type="checkbox"/> recinzione | <input checked="" type="checkbox"/> manufatto funzionale | <input type="checkbox"/> albero singolo | <input checked="" type="checkbox"/> alberatura a macchia |
| <input checked="" type="checkbox"/> pavimentazione | <input checked="" type="checkbox"/> siepe | <input type="checkbox"/> alberatura a filare | <input type="checkbox"/> altro |

Note elementi:

RELAZIONI CON IL CONTESTO TERRITORIALE

Tipo di accesso: ☐ accesso indiretto ☒ accesso diretto da viabilità ☐ accesso tramite stradello

Contesto paesaggistico:

- | | |
|--|--|
| <input checked="" type="checkbox"/> appartenenza ad agglomerato rurale | <input type="checkbox"/> prossimità a territorio urbanizzato |
| <input type="checkbox"/> insediamento isolato | <input type="checkbox"/> prossimità ad infrastrutture |
| <input type="checkbox"/> prossimità ad area produttiva | <input checked="" type="checkbox"/> prossimità a corso d'acqua |

Criticità ambientali: assenti

NOTE

SCHEDA ANALITICA EDIFICIO

N. 4447

Codice nucleo: 266_167dr

Codice edificio: 29826

LOCALIZZAZIONE

Indirizzo: STRADA VIGNOLESE

civico: 1553

Riferimenti catastali 2019

Foglio: 266 Mappale: 167

Quartiere: 3 - BUON PASTORE - S.AGNESE - S.DAMASO

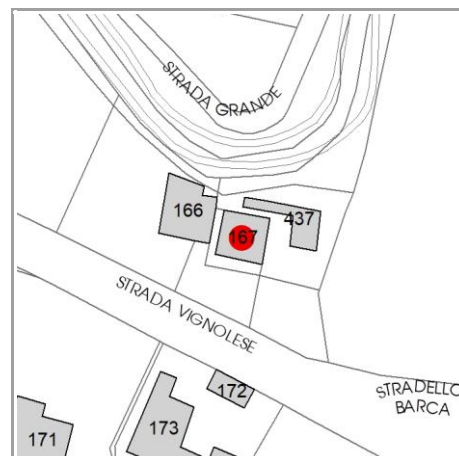
FUNZIONE

Funzione principale: residenza

Funzione secondaria ---

Stato di utilizzazione: in uso

☐ Edificio produttivo agricolo dismesso



CARATTERISTICHE DELL'EDIFICIO

Numero di piani: 2

Numero di alloggi: 2

Superficie abitazione (mq): 151

Superficie altre funzioni (mq): 0

Epoca di costruzione: dal 1801 al 1900

Tipologia edilizia storica: **casa colonica**

☒ Coerenza con l'impianto storico originario

Integrità tipologica: alterata

Tipo di alterazione: alterazione dell'involucro

Stato di conservazione: buono

Vincolo Monumentale D.Lgs. 42/2004: non presente

VALUTAZIONE

☐ Valore Storico Architettonico

☒ Valore Storico Culturale Testimoniale

☐ Valore Storico Culturale Testimoniale - Edilizia Minore

NOTE

DOCUMENTAZIONE FOTOGRAFICA

Foto censimento 1985/1987



Foto censimento 2017/2020



CENSIMENTO PATRIMONIO EDILIZIO 2021 TERRITORIO RURALE

N° IDENTIFICATIVO SCHEDA: 4448

Codice nucleo: 266_167dr

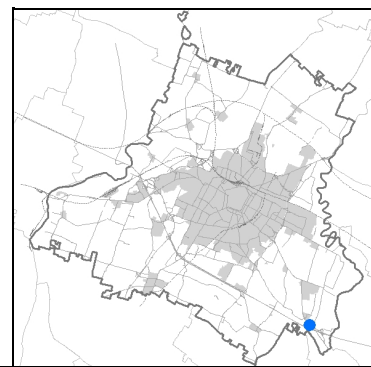


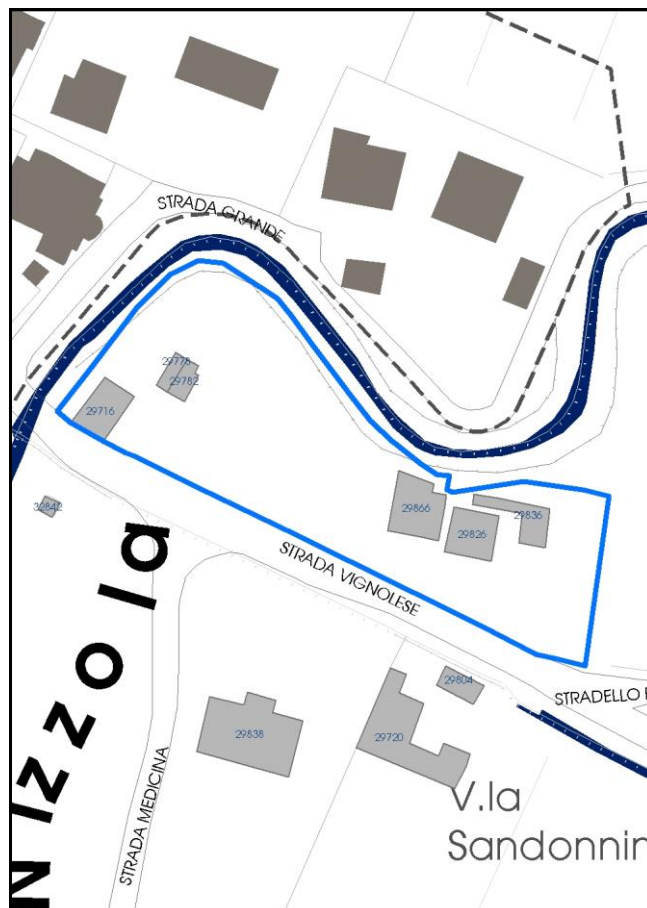
Foto aerea 2019 - C.G.R. s.p.a. Parma scala 1:5000



Foto aerea 2019 scala 1:2000



Estratto di mappa 2019 scala 1:2000



La perimetrazione del nucleo soprariportata è ai soli fini indicativi e non ha alcuna ricaduta normativa sulla base della disciplina di PUG.

Comune di Modena

Codice nucleo: 266_167dr

nucleo recuperato

LOCALIZZAZIONE

Indirizzo: STRADA VIGNOLESE

Numero civico: 1553

Riferimenti catastali: Foglio: 266

Mappale: 167

FUNZIONI

- | | | | |
|--|---|---|---|
| <input checked="" type="checkbox"/> Residenza | <input type="checkbox"/> Deposito | <input type="checkbox"/> Allevamento | <input type="checkbox"/> Centro Aziendale |
| <input type="checkbox"/> Serra/vivaio | <input type="checkbox"/> Agriturismo | <input type="checkbox"/> Maneggio | <input type="checkbox"/> Impianto di trasformazione |
| <input checked="" type="checkbox"/> Altre attività econom. | <input type="checkbox"/> Fattoria didattica | <input type="checkbox"/> Imp. tecnologico | <input type="checkbox"/> Attività agricola residua |

Note: officina

DESCRIZIONE DELL'IMPIANTO INSEDIATIVO

Impianto storico

Numero edifici: 6

Numero edifici oggetto di indagine: 3

- ☐ Vincolo Monumentale D.Lgs. 42/2004
- ☐ Vincolo Giardino di notevole interesse
- ☐ Presenza di edifici estranei all'impianto -

Assetto morfologico: disposizione libera

Elementi componenti presenti:

- | | | | |
|--|--|--|--|
| <input checked="" type="checkbox"/> recinzione | <input checked="" type="checkbox"/> manufatto funzionale | <input type="checkbox"/> albero singolo | <input checked="" type="checkbox"/> alberatura a macchia |
| <input checked="" type="checkbox"/> pavimentazione | <input checked="" type="checkbox"/> siepe | <input type="checkbox"/> alberatura a filare | <input type="checkbox"/> altro |

Note elementi:

RELAZIONI CON IL CONTESTO TERRITORIALE

Tipo di accesso: ☐ accesso indiretto ☒ accesso diretto da viabilità ☐ accesso tramite stradello

Contesto paesaggistico:

- | | |
|--|--|
| <input checked="" type="checkbox"/> appartenenza ad agglomerato rurale | <input type="checkbox"/> prossimità a territorio urbanizzato |
| <input type="checkbox"/> insediamento isolato | <input type="checkbox"/> prossimità ad infrastrutture |
| <input type="checkbox"/> prossimità ad area produttiva | <input checked="" type="checkbox"/> prossimità a corso d'acqua |

Criticità ambientali: assenti

NOTE

SCHEDA ANALITICA EDIFICIO

N. 4448

Codice nucleo: 266_167dr

Codice edificio: 29836

LOCALIZZAZIONE

Indirizzo: STRADA VIGNOLESE

civico: 1553

Riferimenti catastali 2019

Foglio: 266 Mappale: 437

Quartiere: 3 - BUON PASTORE - S.AGNESE - S.DAMASO

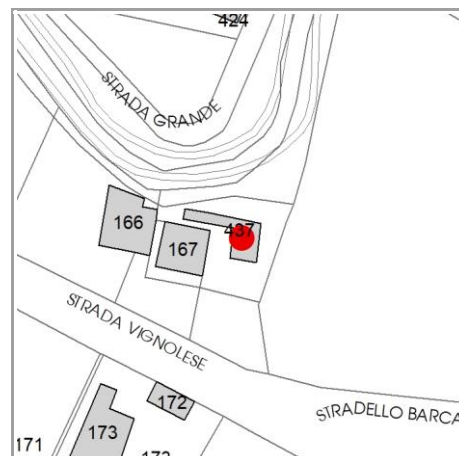
FUNZIONE

Funzione principale: deposito

Funzione secondaria ---

Stato di utilizzazione: in uso

☐ Edificio produttivo agricolo dismesso



CARATTERISTICHE DELL'EDIFICIO

Numero di piani: 1

Numero di alloggi: 0

Superficie abitazione (mq): 0

Superficie altre funzioni (mq): 111

Epoca di costruzione: dal 1801 al 1900

Tipologia edilizia storica: **fienile**

☒ Coerenza con l'impianto storico originario

Integrità tipologica: alterata

Tipo di alterazione: corpo annesso precario

Stato di conservazione: buono

Vincolo Monumentale D.Lgs. 42/2004: non presente

VALUTAZIONE

☐ Valore Storico Architettonico

☒ Valore Storico Culturale Testimoniale

☐ Valore Storico Culturale Testimoniale - Edilizia Minore

NOTE

DOCUMENTAZIONE FOTOGRAFICA

Foto censimento 1985/1987



Foto censimento 2017/2020



CENSIMENTO PATRIMONIO EDILIZIO 2021 TERRITORIO RURALE

N° IDENTIFICATIVO SCHEDA: 4449

Codice nucleo: 266_171dr

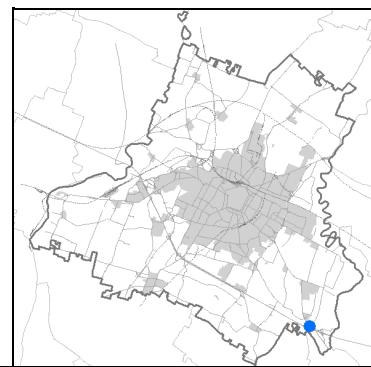
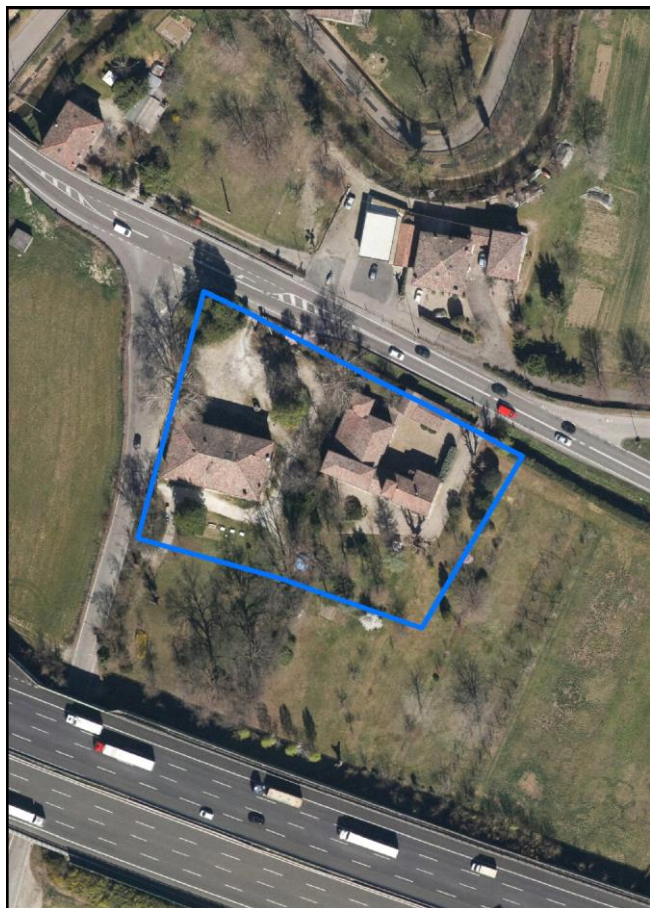


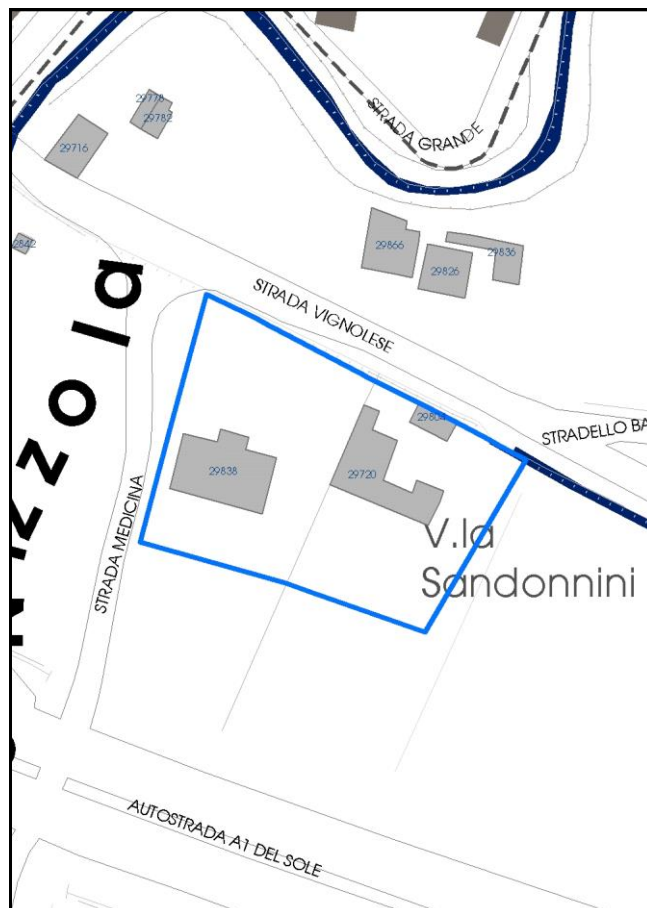
Foto aerea 2019 - C.G.R. s.p.a. Parma scala 1:5000



Foto aerea 2019 scala 1:2000



Estratto di mappa 2019 scala 1:2000



La perimetrazione del nucleo soprariportata è ai soli fini indicativi e non ha alcuna ricaduta normativa sulla base della disciplina di PUG.

Comune di Modena

Codice nucleo: 266_171dr

nucleo recuperato

LOCALIZZAZIONE

Indirizzo: STRADA MEDICINA

Numero civico: 1582

Riferimenti catastali: Foglio: 266

Mappale: 171

FUNZIONI

- | | | | |
|--|---|---|---|
| <input checked="" type="checkbox"/> Residenza | <input type="checkbox"/> Deposito | <input type="checkbox"/> Allevamento | <input type="checkbox"/> Centro Aziendale |
| <input type="checkbox"/> Serra/vivaio | <input type="checkbox"/> Agriturismo | <input type="checkbox"/> Maneggio | <input type="checkbox"/> Impianto di trasformazione |
| <input checked="" type="checkbox"/> Altre attività econom. | <input type="checkbox"/> Fattoria didattica | <input type="checkbox"/> Imp. tecnologico | <input type="checkbox"/> Attività agricola residua |

Note: osteria

DESCRIZIONE DELL'IMPIANTO INSEDIATIVO

Impianto storico

Numero edifici: 3

Numero edifici oggetto di indagine: 3

- ☐ Vincolo Monumentale D.Lgs. 42/2004
- ☒ Vincolo Giardino di notevole interesse **ALB139**
- ☐ Presenza di edifici estranei all'impianto -

Assetto morfologico: disposizione libera

Elementi componenti presenti:

- | | | | |
|--|---|--|---|
| <input checked="" type="checkbox"/> recinzione | <input type="checkbox"/> manufatto funzionale | <input type="checkbox"/> albero singolo | <input type="checkbox"/> alberatura a macchia |
| <input type="checkbox"/> pavimentazione | <input checked="" type="checkbox"/> siepe | <input type="checkbox"/> alberatura a filare | <input type="checkbox"/> altro |

Note elementi:

RELAZIONI CON IL CONTESTO TERRITORIALE

Tipo di accesso: ☐ accesso indiretto ☒ accesso diretto da viabilità ☐ accesso tramite stradello

Contesto paesaggistico:

- | | |
|--|--|
| <input checked="" type="checkbox"/> appartenenza ad agglomerato rurale | <input type="checkbox"/> prossimità a territorio urbanizzato |
| <input type="checkbox"/> insediamento isolato | <input checked="" type="checkbox"/> prossimità ad infrastrutture |
| <input type="checkbox"/> prossimità ad area produttiva | <input type="checkbox"/> prossimità a corso d'acqua |

Criticità ambientali: assenti

NOTE

Il giardino di notevole interesse occupa solo una parte del nucleo.

Comune di Modena

CENSIMENTO PATRIMONIO EDILIZIO TERRITORIO RURALE

SCHEDA ANALITICA EDIFICIO

N. 4449

Codice nucleo: 266_171dr

Codice edificio: 29838

Villa Sandonnini e pertinenze

LOCALIZZAZIONE

Indirizzo: STRADA MEDICINA

civico: 1582

Riferimenti catastali 2019

Foglio: 266 Mappale: 171

Quartiere: 3 - BUON PASTORE - S.AGNESE - S.DAMASO

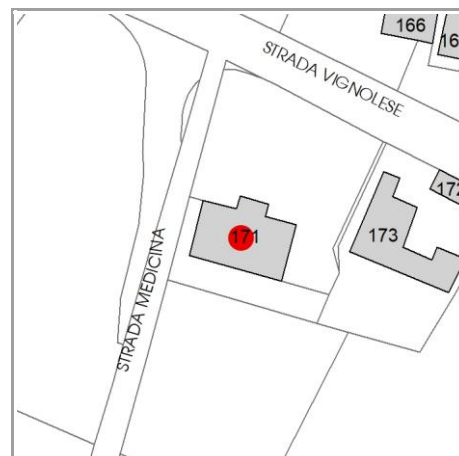
FUNZIONE

Funzione principale: ristorante

Funzione secondaria ---

Stato di utilizzazione: in uso

☐ Edificio produttivo agricolo dismesso



CARATTERISTICHE DELL'EDIFICIO

Numero di piani: 3

Numero di alloggi: 1

Superficie abitazione (mq): 0

Superficie altre funzioni (mq): 411

Epoca di costruzione: fino al 1800

Tipologia edilizia storica: **casa padronale**

☒ Coerenza con l'impianto storico originario

Integrità tipologica: alterata

Tipo di alterazione: finiture

Stato di conservazione: buono

Vincolo Monumentale D.Lgs. 42/2004: non presente

VALUTAZIONE

☒ Valore Storico Architettonico

☐ Valore Storico Culturale Testimoniale

☐ Valore Storico Culturale Testimoniale - Edilizia Minore

NOTE

DOCUMENTAZIONE FOTOGRAFICA

Foto censimento 1985/1987



Foto censimento 2017/2020



CENSIMENTO PATRIMONIO EDILIZIO 2021 TERRITORIO RURALE

N° IDENTIFICATIVO SCHEDA: 4450

Codice nucleo: 266_171dr

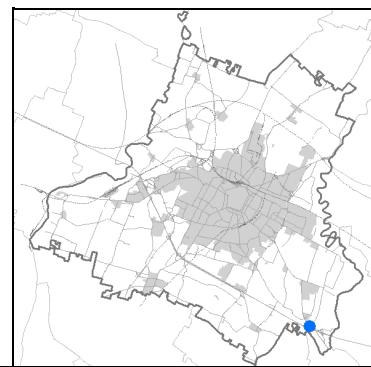
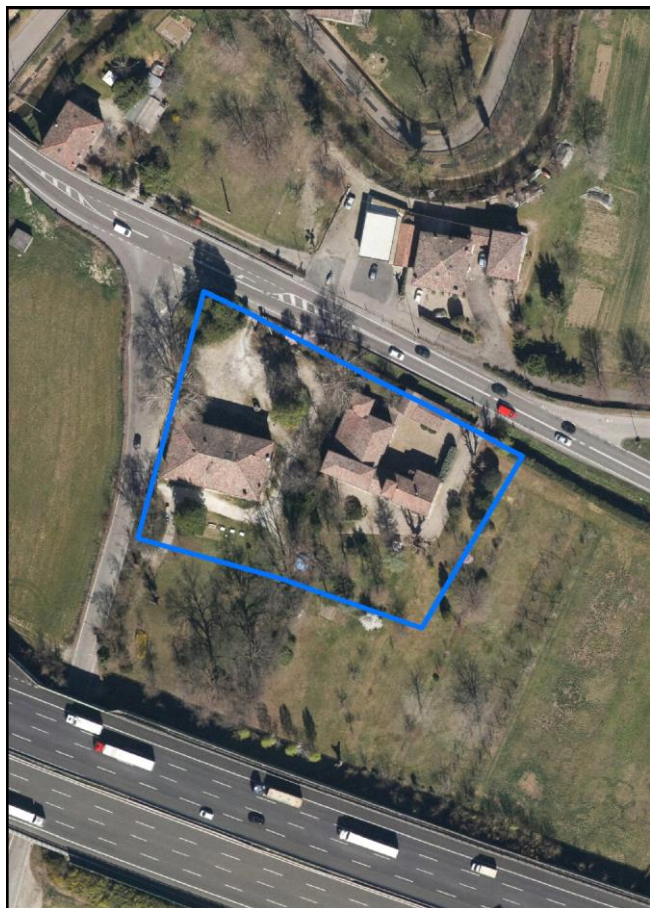


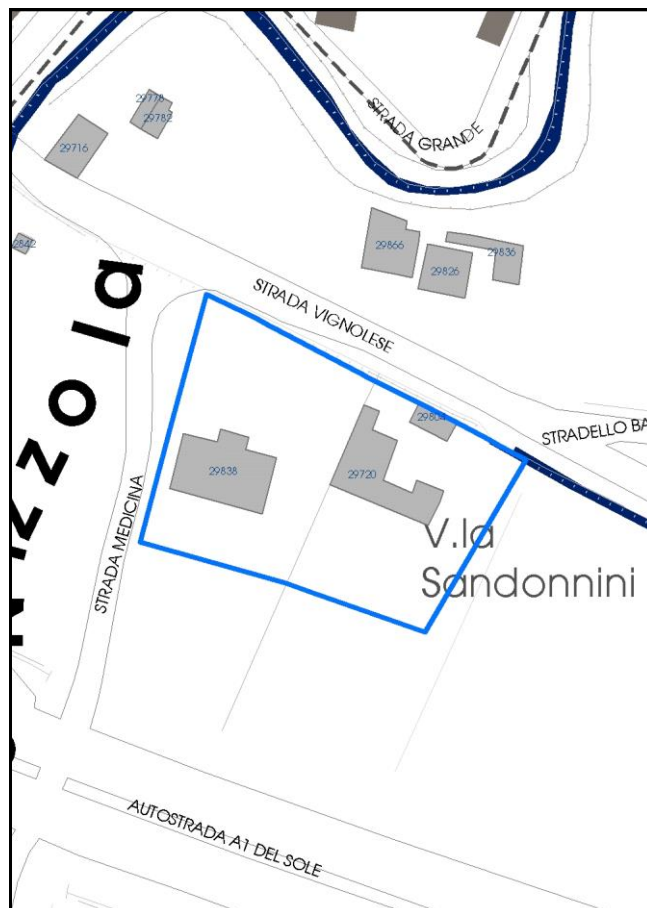
Foto aerea 2019 - C.G.R. s.p.a. Parma scala 1:5000



Foto aerea 2019 scala 1:2000



Estratto di mappa 2019 scala 1:2000



La perimetrazione del nucleo soprariportata è ai soli fini indicativi e non ha alcuna ricaduta normativa sulla base della disciplina di PUG.

Comune di Modena

Codice nucleo: 266_171dr

nucleo recuperato

LOCALIZZAZIONE

Indirizzo: STRADA MEDICINA

Numero civico: 1582

Riferimenti catastali: Foglio: 266

Mappale: 171

FUNZIONI

- | | | | |
|--|---|---|---|
| <input checked="" type="checkbox"/> Residenza | <input type="checkbox"/> Deposito | <input type="checkbox"/> Allevamento | <input type="checkbox"/> Centro Aziendale |
| <input type="checkbox"/> Serra/vivaio | <input type="checkbox"/> Agriturismo | <input type="checkbox"/> Maneggio | <input type="checkbox"/> Impianto di trasformazione |
| <input checked="" type="checkbox"/> Altre attività econom. | <input type="checkbox"/> Fattoria didattica | <input type="checkbox"/> Imp. tecnologico | <input type="checkbox"/> Attività agricola residua |

Note: osteria

DESCRIZIONE DELL'IMPIANTO INSEDIATIVO

Impianto storico

Numero edifici: 3

Numero edifici oggetto di indagine: 3

- ☐ Vincolo Monumentale D.Lgs. 42/2004
- ☒ Vincolo Giardino di notevole interesse **ALB139**
- ☐ Presenza di edifici estranei all'impianto -

Assetto morfologico: disposizione libera

Elementi componenti presenti:

- | | | | |
|--|---|--|---|
| <input checked="" type="checkbox"/> recinzione | <input type="checkbox"/> manufatto funzionale | <input type="checkbox"/> albero singolo | <input type="checkbox"/> alberatura a macchia |
| <input type="checkbox"/> pavimentazione | <input checked="" type="checkbox"/> siepe | <input type="checkbox"/> alberatura a filare | <input type="checkbox"/> altro |

Note elementi:

RELAZIONI CON IL CONTESTO TERRITORIALE

Tipo di accesso: ☐ accesso indiretto ☒ accesso diretto da viabilità ☐ accesso tramite stradello

Contesto paesaggistico:

- | | |
|--|--|
| <input checked="" type="checkbox"/> appartenenza ad agglomerato rurale | <input type="checkbox"/> prossimità a territorio urbanizzato |
| <input type="checkbox"/> insediamento isolato | <input checked="" type="checkbox"/> prossimità ad infrastrutture |
| <input type="checkbox"/> prossimità ad area produttiva | <input type="checkbox"/> prossimità a corso d'acqua |

Criticità ambientali: assenti

NOTE

Il giardino di notevole interesse occupa solo una parte del nucleo.

SCHEDA ANALITICA EDIFICIO

N. 4450

Codice nucleo: 266_171dr

Codice edificio: 29804

Villa Sandonnini e pertinenze

LOCALIZZAZIONE

Indirizzo: STRADA VIGNOLESE

civico: 1582

Riferimenti catastali 2019

Foglio: 266 Mappale: 172

Quartiere: 3 - BUON PASTORE - S.AGNESE - S.DAMASO

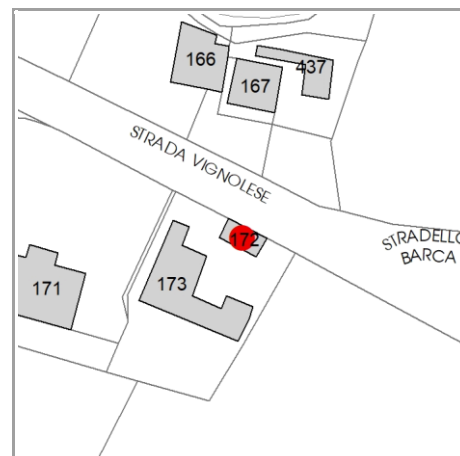
FUNZIONE

Funzione principale: deposito

Funzione secondaria ---

Stato di utilizzazione: in uso

☐ Edificio produttivo agricolo dismesso



CARATTERISTICHE DELL'EDIFICIO

Numero di piani: 1

Numero di alloggi: 0

Superficie abitazione (mq): 0

Superficie altre funzioni (mq): 63

Epoca di costruzione: dal 1801 al 1900

Tipologia edilizia storica: **manufatto funzionale**

☒ Coerenza con l'impianto storico originario

Integrità tipologica: alterata

Tipo di alterazione: finiture

Stato di conservazione: buono

Vincolo Monumentale D.Lgs. 42/2004: non presente

VALUTAZIONE

☐ Valore Storico Architettonico

☒ Valore Storico Culturale Testimoniale

☐ Valore Storico Culturale Testimoniale - Edilizia Minore

NOTE

DOCUMENTAZIONE FOTOGRAFICA

Foto censimento 1985/1987



Foto censimento 2017/2020



CENSIMENTO PATRIMONIO EDILIZIO 2021 TERRITORIO RURALE

N° IDENTIFICATIVO SCHEDA: 4451

Codice nucleo: 266_171dr

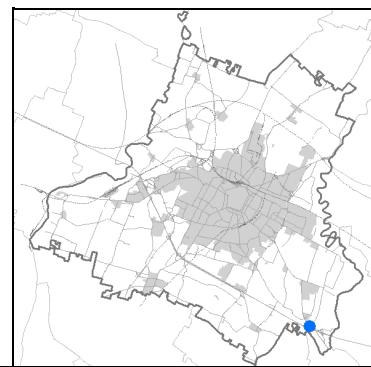
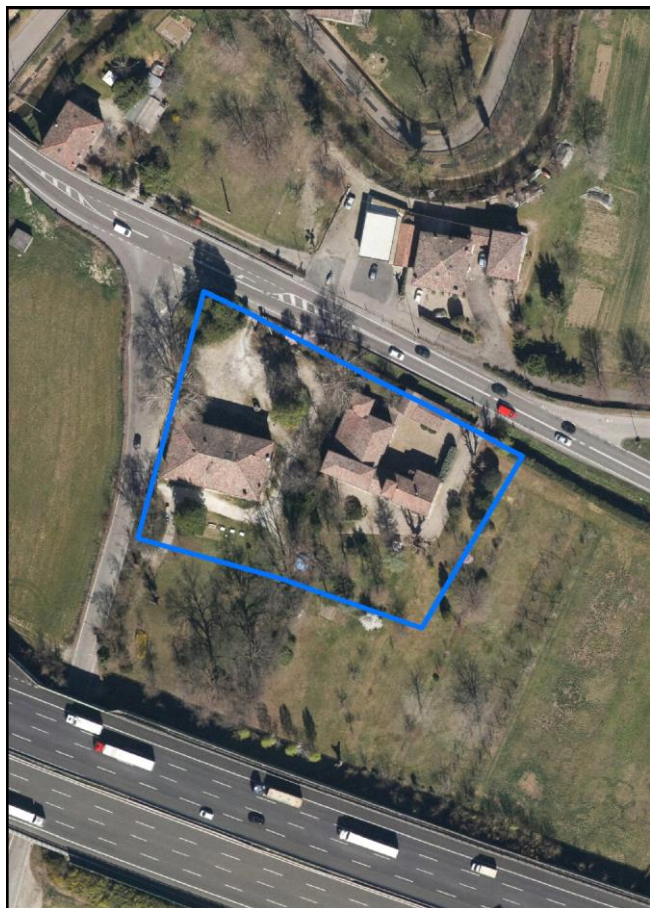


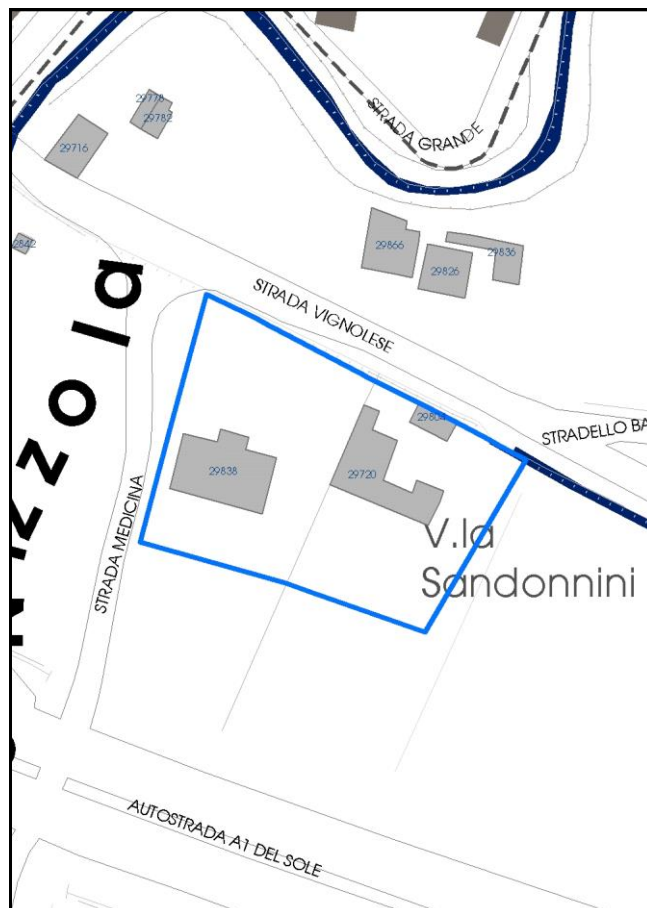
Foto aerea 2019 - C.G.R. s.p.a. Parma scala 1:5000



Foto aerea 2019 scala 1:2000



Estratto di mappa 2019 scala 1:2000



La perimetrazione del nucleo soprariportata è ai soli fini indicativi e non ha alcuna ricaduta normativa sulla base della disciplina di PUG.

Comune di Modena

Codice nucleo: 266_171dr

nucleo recuperato

LOCALIZZAZIONE

Indirizzo: STRADA MEDICINA

Numero civico: 1582

Riferimenti catastali: Foglio: 266

Mappale: 171

FUNZIONI

- | | | | |
|--|---|---|---|
| <input checked="" type="checkbox"/> Residenza | <input type="checkbox"/> Deposito | <input type="checkbox"/> Allevamento | <input type="checkbox"/> Centro Aziendale |
| <input type="checkbox"/> Serra/vivaio | <input type="checkbox"/> Agriturismo | <input type="checkbox"/> Maneggio | <input type="checkbox"/> Impianto di trasformazione |
| <input checked="" type="checkbox"/> Altre attività econom. | <input type="checkbox"/> Fattoria didattica | <input type="checkbox"/> Imp. tecnologico | <input type="checkbox"/> Attività agricola residua |

Note: osteria

DESCRIZIONE DELL'IMPIANTO INSEDIATIVO

Impianto storico

Numero edifici: 3

Numero edifici oggetto di indagine: 3

- ☐ Vincolo Monumentale D.Lgs. 42/2004
- ☒ Vincolo Giardino di notevole interesse **ALB139**
- ☐ Presenza di edifici estranei all'impianto -

Assetto morfologico: disposizione libera

Elementi componenti presenti:

- | | | | |
|--|---|--|---|
| <input checked="" type="checkbox"/> recinzione | <input type="checkbox"/> manufatto funzionale | <input type="checkbox"/> albero singolo | <input type="checkbox"/> alberatura a macchia |
| <input type="checkbox"/> pavimentazione | <input checked="" type="checkbox"/> siepe | <input type="checkbox"/> alberatura a filare | <input type="checkbox"/> altro |

Note elementi:

RELAZIONI CON IL CONTESTO TERRITORIALE

Tipo di accesso: ☐ accesso indiretto ☒ accesso diretto da viabilità ☐ accesso tramite stradello

Contesto paesaggistico:

- | | |
|--|--|
| <input checked="" type="checkbox"/> appartenenza ad agglomerato rurale | <input type="checkbox"/> prossimità a territorio urbanizzato |
| <input type="checkbox"/> insediamento isolato | <input checked="" type="checkbox"/> prossimità ad infrastrutture |
| <input type="checkbox"/> prossimità ad area produttiva | <input type="checkbox"/> prossimità a corso d'acqua |

Criticità ambientali: assenti

NOTE

Il giardino di notevole interesse occupa sooo una parte del nucleo.

Comune di Modena

CENSIMENTO PATRIMONIO EDILIZIO TERRITORIO RURALE

SCHEDA ANALITICA EDIFICIO

N. 4451

Codice nucleo: 266_171dr

Codice edificio: 29720

Villa Sandonnini e pertinenze

LOCALIZZAZIONE

Indirizzo: STRADA VIGNOLESE

civico: 1582

Riferimenti catastali 2019

Foglio: 266 Mappale: 173

Quartiere: 3 - BUON PASTORE - S.AGNESE - S.DAMASO

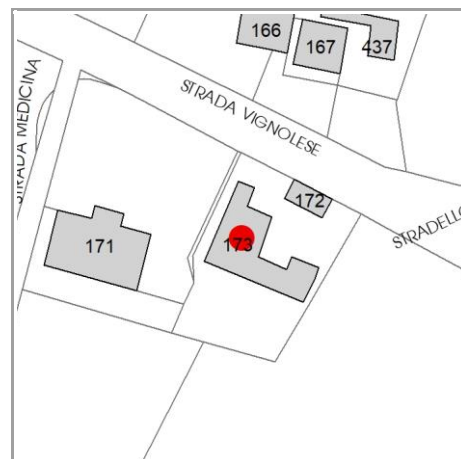
FUNZIONE

Funzione principale: residenza

Funzione secondaria ---

Stato di utilizzazione: in uso

☐ Edificio produttivo agricolo dismesso



CARATTERISTICHE DELL'EDIFICIO

Numero di piani: 2

Numero di alloggi: 2

Superficie abitazione (mq): 371

Superficie altre funzioni (mq): 0

Epoca di costruzione: fino al 1800

Tipologia edilizia storica: **casa padronale**

☒ Coerenza con l'impianto storico originario

Integrità tipologica: alterata

Tipo di alterazione: finiture

Stato di conservazione: buono

Vincolo Monumentale D.Lgs. 42/2004: non presente

VALUTAZIONE

☒ Valore Storico Architettonico

☐ Valore Storico Culturale Testimoniale

☐ Valore Storico Culturale Testimoniale - Edilizia Minore

NOTE

DOCUMENTAZIONE FOTOGRAFICA

Foto censimento 1985/1987



Foto censimento 2017/2020



CENSIMENTO PATRIMONIO EDILIZIO 2021 TERRITORIO RURALE

N° IDENTIFICATIVO SCHEDA: 4452

Codice nucleo: 266_178dr

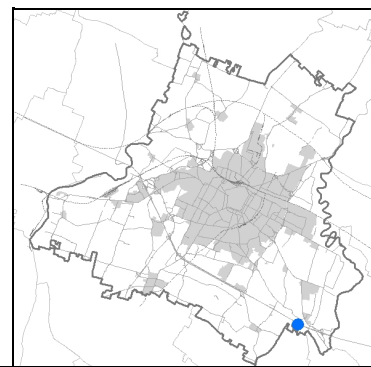


Foto aerea 2019 - C.G.R. s.p.a. Parma scala 1:5000



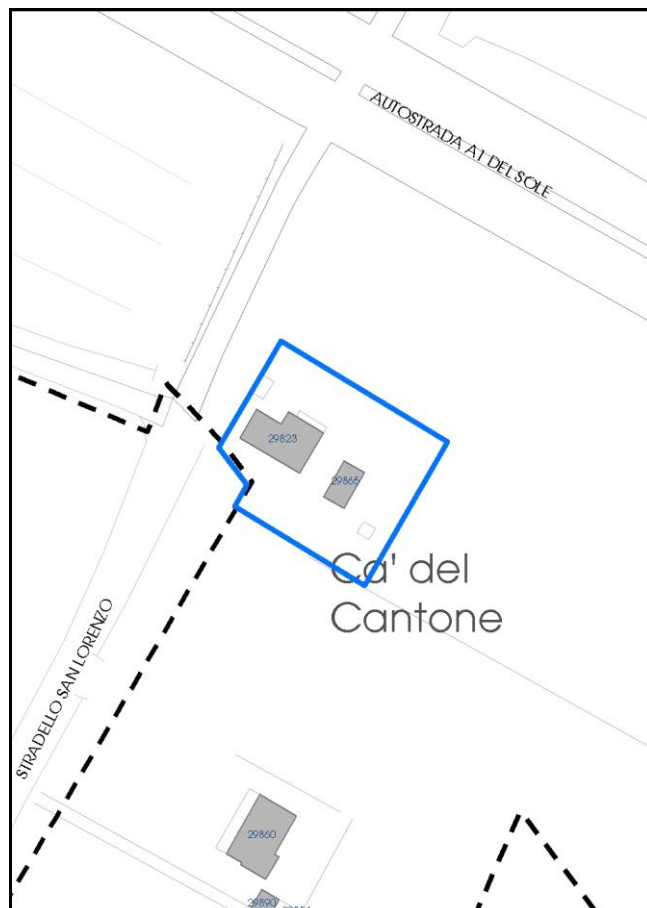


Foto aerea 2019 scala 1:2000



Estratto di mappa 2019 scala 1:2000



La perimetrazione del nucleo soprariportata è ai soli fini indicativi e non ha alcuna ricaduta normativa sulla base della disciplina di PUG.

Comune di Modena

Codice nucleo: 266_178dr

nucleo recuperato

LOCALIZZAZIONE

Indirizzo: STRADELLO SAN LORENZO

Numero civico:

Riferimenti catastali: Foglio: 266

Mappale: 178

FUNZIONI

- | | | | |
|---|--|---|---|
| <input checked="" type="checkbox"/> Residenza | <input checked="" type="checkbox"/> Deposito | <input type="checkbox"/> Allevamento | <input type="checkbox"/> Centro Aziendale |
| <input type="checkbox"/> Serra/vivaio | <input type="checkbox"/> Agriturismo | <input type="checkbox"/> Maneggio | <input type="checkbox"/> Impianto di trasformazione |
| <input type="checkbox"/> Altre attività econom. | <input type="checkbox"/> Fattoria didattica | <input type="checkbox"/> Imp. tecnologico | <input type="checkbox"/> Attività agricola residua |

Note:

DESCRIZIONE DELL'IMPIANTO INSEDIATIVO

Impianto storico

Numero edifici: 2

Numero edifici oggetto di indagine: 1

- ☐ Vincolo Monumentale D.Lgs. 42/2004
- ☐ Vincolo Giardino di notevole interesse
- ☐ Presenza di edifici estranei all'impianto -

Assetto morfologico: corte aperta

Elementi componenti presenti:

- | | | | |
|--|--|--|--|
| <input checked="" type="checkbox"/> recinzione | <input checked="" type="checkbox"/> manufatto funzionale | <input type="checkbox"/> albero singolo | <input checked="" type="checkbox"/> alberatura a macchia |
| <input checked="" type="checkbox"/> pavimentazione | <input checked="" type="checkbox"/> siepe | <input type="checkbox"/> alberatura a filare | <input type="checkbox"/> altro |

Note elementi:

RELAZIONI CON IL CONTESTO TERRITORIALE

Tipo di accesso: ☐ accesso indiretto ☐ accesso diretto da viabilità ☒ accesso tramite stradello

Contesto paesaggistico:

- | | |
|---|--|
| <input type="checkbox"/> appartenenza ad agglomerato rurale | <input type="checkbox"/> prossimità a territorio urbanizzato |
| <input checked="" type="checkbox"/> insediamento isolato | <input type="checkbox"/> prossimità ad infrastrutture |
| <input type="checkbox"/> prossimità ad area produttiva | <input type="checkbox"/> prossimità a corso d'acqua |

Criticità ambientali: fonti esterne
(autostrada 80 m)

NOTE

SCHEDA ANALITICA EDIFICIO

N. 4452

Codice nucleo: 266_178dr

Codice edificio: 29865

LOCALIZZAZIONE

Indirizzo: STRADELLO SAN LORENZO

civico:

Riferimenti catastali 2019

Foglio: 266 Mappale: 178

Quartiere: 3 - BUON PASTORE - S.AGNESE - S.DAMASO

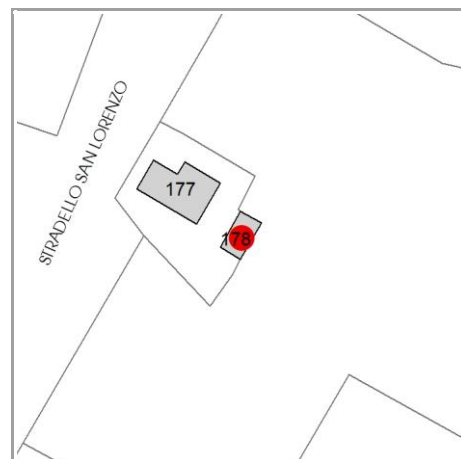
FUNZIONE

Funzione principale: residenza

Funzione secondaria ---

Stato di utilizzazione: in uso

☐ Edificio produttivo agricolo dismesso



CARATTERISTICHE DELL'EDIFICIO

Numero di piani: 2

Numero di alloggi: 2

Superficie abitazione (mq): 68

Superficie altre funzioni (mq): 0

Epoca di costruzione: dal 1801 al 1900

Tipologia edilizia storica: **stalla e fienile**

☒ Coerenza con l'impianto storico originario

Integrità tipologica: alterata

Tipo di alterazione: corpo annesso precario

Stato di conservazione: buono

Vincolo Monumentale D.Lgs. 42/2004: non presente

VALUTAZIONE

☐ Valore Storico Architettonico

☒ Valore Storico Culturale Testimoniale

☐ Valore Storico Culturale Testimoniale - Edilizia Minore

NOTE

DOCUMENTAZIONE FOTOGRAFICA

Foto censimento 1985/1987



Foto censimento 2017/2020



CENSIMENTO PATRIMONIO EDILIZIO 2021

TERRITORIO RURALE

N° IDENTIFICATIVO SCHEDA: 4453

Codice nucleo: 266_196dr

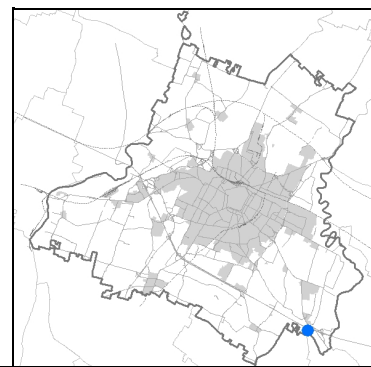
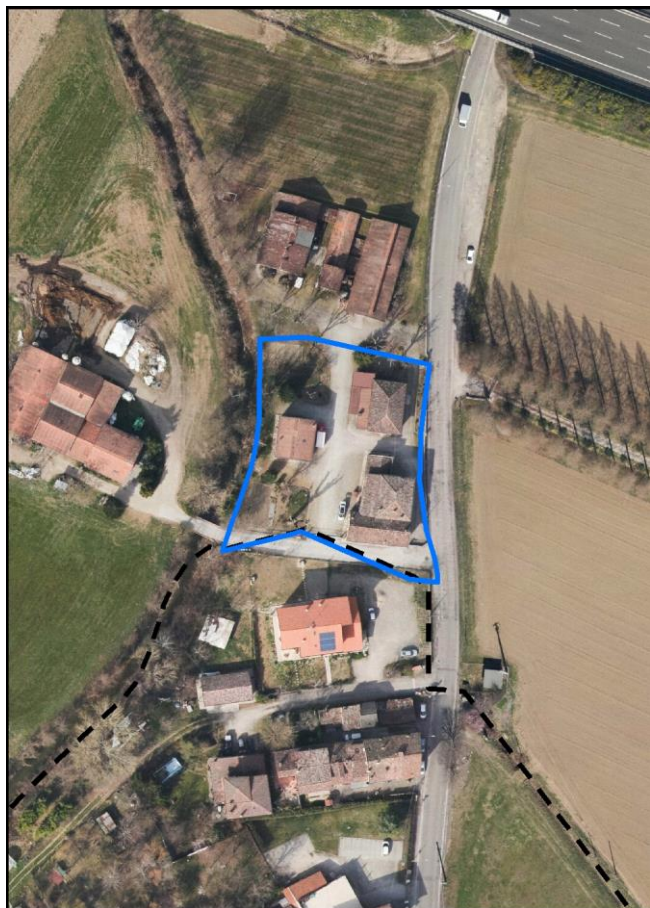


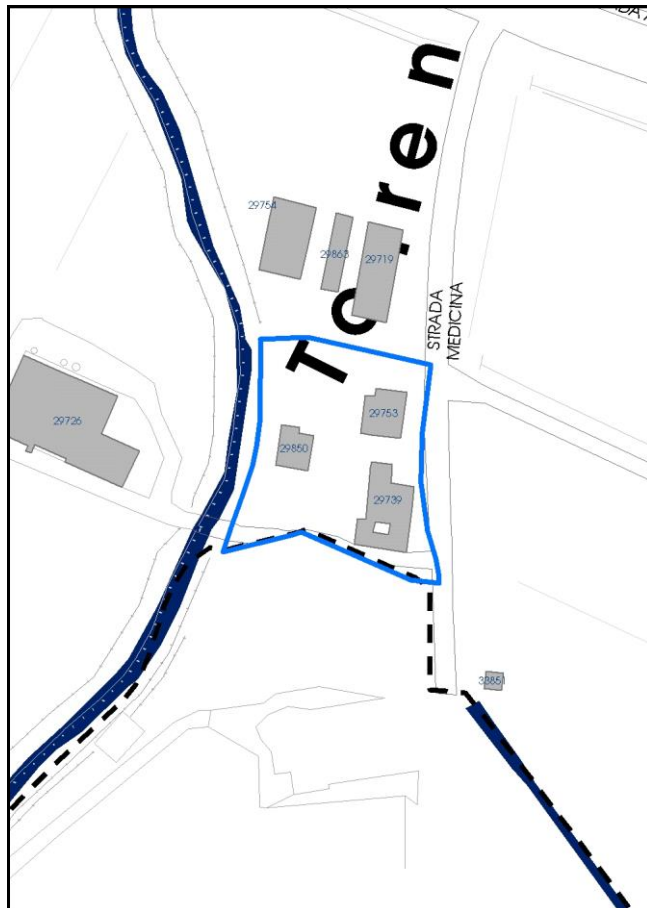
Foto aerea 2019 - C.G.R. s.p.a. Parma scala 1:5000



Foto aerea 2019 scala 1:2000



Estratto di mappa 2019 scala 1:2000



La perimetrazione del nucleo soprariportata è ai soli fini indicativi e non ha alcuna ricaduta normativa sulla base della disciplina di PUG.

Comune di Modena

Codice nucleo: 266_196dr

nucleo recuperato

LOCALIZZAZIONE

Indirizzo: STRADA MEDICINA

Numero civico: 4

Riferimenti catastali: Foglio: 266

Mappale: 196

FUNZIONI

- | | | | |
|---|--|---|---|
| <input checked="" type="checkbox"/> Residenza | <input checked="" type="checkbox"/> Deposito | <input type="checkbox"/> Allevamento | <input type="checkbox"/> Centro Aziendale |
| <input type="checkbox"/> Serra/vivaio | <input type="checkbox"/> Agriturismo | <input type="checkbox"/> Maneggio | <input type="checkbox"/> Impianto di trasformazione |
| <input type="checkbox"/> Altre attività econom. | <input type="checkbox"/> Fattoria didattica | <input type="checkbox"/> Imp. tecnologico | <input type="checkbox"/> Attività agricola residua |

Note:

DESCRIZIONE DELL'IMPIANTO INSEDIATIVO

Impianto storico

Numero edifici: 3

Numero edifici oggetto di indagine: 1

- ☐ Vincolo Monumentale D.Lgs. 42/2004
- ☐ Vincolo Giardino di notevole interesse
- ☐ Presenza di edifici estranei all'impianto -

Assetto morfologico: corte aperta

Elementi componenti presenti:

- | | | | |
|--|---|---|---|
| <input checked="" type="checkbox"/> recinzione | <input type="checkbox"/> manufatto funzionale | <input checked="" type="checkbox"/> albero singolo | <input type="checkbox"/> alberatura a macchia |
| <input checked="" type="checkbox"/> pavimentazione | <input type="checkbox"/> siepe | <input checked="" type="checkbox"/> alberatura a filare | <input type="checkbox"/> altro |

Note elementi:

RELAZIONI CON IL CONTESTO TERRITORIALE

Tipo di accesso: ☐ accesso indiretto ☒ accesso diretto da viabilità ☐ accesso tramite stradello

Contesto paesaggistico:

- | | |
|--|---|
| <input checked="" type="checkbox"/> appartenenza ad agglomerato rurale | <input checked="" type="checkbox"/> prossimità a territorio urbanizzato |
| <input type="checkbox"/> insediamento isolato | <input type="checkbox"/> prossimità ad infrastrutture |
| <input type="checkbox"/> prossimità ad area produttiva | <input type="checkbox"/> prossimità a corso d'acqua |

Criticità ambientali: fonti esterne
(autostrada 120 m)

NOTE

SCHEDA ANALITICA EDIFICIO

N. 4453

Codice nucleo: 266_196dr

Codice edificio: 29753

LOCALIZZAZIONE

Indirizzo: STRADA MEDICINA

civico: 4

Riferimenti catastali 2019

Foglio: 266 Mappale: 196

Quartiere: 3 - BUON PASTORE - S.AGNESE - S.DAMASO

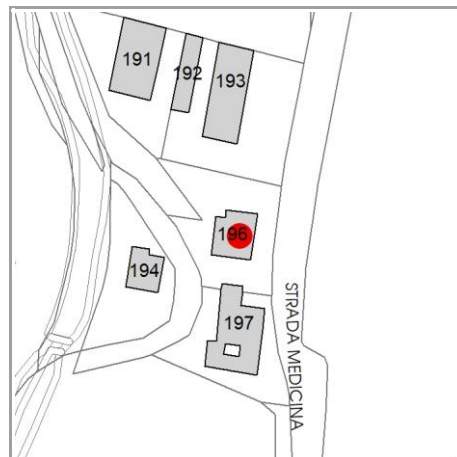
FUNZIONE

Funzione principale: deposito

Funzione secondaria ---

Stato di utilizzazione: in uso

☐ Edificio produttivo agricolo dismesso



CARATTERISTICHE DELL'EDIFICIO

Numero di piani: 1

Numero di alloggi: 0

Superficie abitazione (mq): 0

Superficie altre funzioni (mq): 126

Epoca di costruzione: dal 1801 al 1900

Tipologia edilizia storica: **caseificio**

☒ Coerenza con l'impianto storico originario

Integrità tipologica: alterata

Tipo di alterazione: ampliamento

Stato di conservazione: buono

Vincolo Monumentale D.Lgs. 42/2004: non presente

VALUTAZIONE

☐ Valore Storico Architettonico

☒ Valore Storico Culturale Testimoniale

☐ Valore Storico Culturale Testimoniale - Edilizia Minore

NOTE

DOCUMENTAZIONE FOTOGRAFICA

Foto censimento 1985/1987



Foto censimento 2017/2020



CENSIMENTO PATRIMONIO EDILIZIO 2021 TERRITORIO RURALE

N° IDENTIFICATIVO SCHEDA: 4454

Codice nucleo: 266_202dr

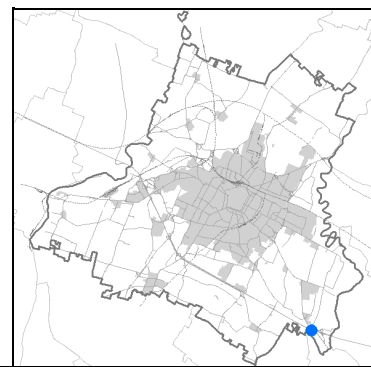



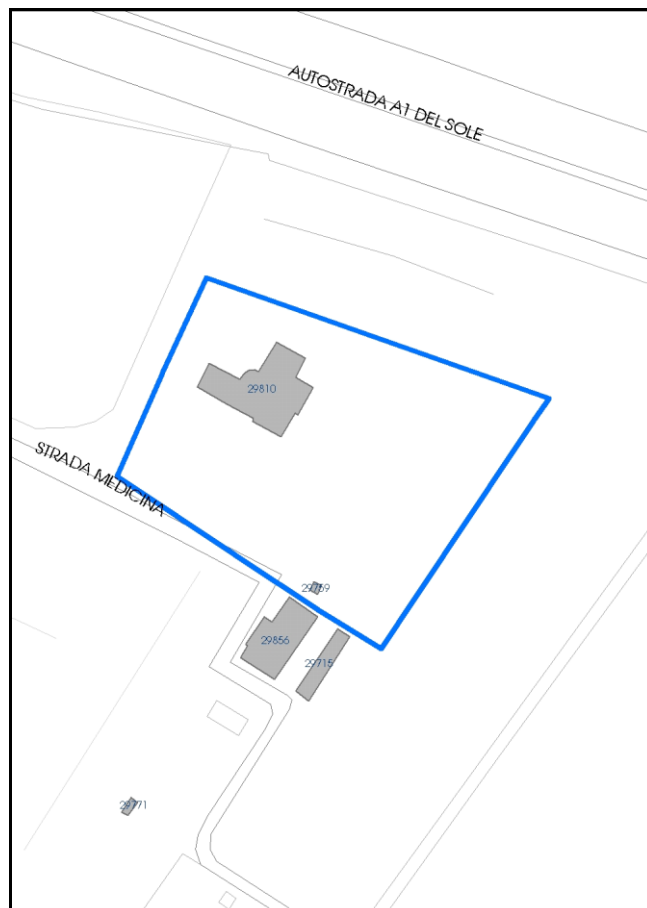
Foto aerea 2019 - C.G.R. s.p.a. Parma scala 1:5000



Foto aerea 2019 scala 1:2000



Estratto di mappa 2019 scala 1:2000



La perimetrazione del nucleo soprariportata è ai soli fini indicativi e non ha alcuna ricaduta normativa sulla base della disciplina di PUG.

Comune di Modena

Codice nucleo: 266_202dr

nucleo recuperato

LOCALIZZAZIONE

Indirizzo: STRADA MEDICINA

Numero civico: 25

Riferimenti catastali: Foglio: 266

Mappale: 202

FUNZIONI

- | | | | |
|---|---|---|--|
| <input checked="" type="checkbox"/> Residenza | <input checked="" type="checkbox"/> Deposito | <input type="checkbox"/> Allevamento | <input checked="" type="checkbox"/> Centro Aziendale |
| <input type="checkbox"/> Serra/vivaio | <input checked="" type="checkbox"/> Agriturismo | <input type="checkbox"/> Maneggio | <input type="checkbox"/> Impianto di trasformazione |
| <input type="checkbox"/> Altre attività econom. | <input type="checkbox"/> Fattoria didattica | <input type="checkbox"/> Imp. tecnologico | <input type="checkbox"/> Attività agricola residua |

Note:

DESCRIZIONE DELL'IMPIANTO INSEDIATIVO

Impianto storico

Numero edifici: 2

Numero edifici oggetto di indagine: 1

- ☒ Vincolo Monumentale D.Lgs. 42/2004 **S122**
- ☒ Vincolo Giardino di notevole interesse **ALB140**
- ☐ Presenza di edifici estranei all'impianto -

Assetto morfologico: cortile

Elementi componenti presenti:

- | | | | |
|--|---|---|--|
| <input checked="" type="checkbox"/> recinzione | <input type="checkbox"/> manufatto funzionale | <input type="checkbox"/> albero singolo | <input checked="" type="checkbox"/> alberatura a macchia |
| <input type="checkbox"/> pavimentazione | <input checked="" type="checkbox"/> siepe | <input checked="" type="checkbox"/> alberatura a filare | <input type="checkbox"/> altro |

Note elementi:

RELAZIONI CON IL CONTESTO TERRITORIALE

Tipo di accesso: ☐ accesso indiretto ☐ accesso diretto da viabilità ☒ accesso tramite stradello

Contesto paesaggistico:

- | | |
|---|--|
| <input type="checkbox"/> appartenenza ad agglomerato rurale | <input type="checkbox"/> prossimità a territorio urbanizzato |
| <input type="checkbox"/> insediamento isolato | <input checked="" type="checkbox"/> prossimità ad infrastrutture |
| <input type="checkbox"/> prossimità ad area produttiva | <input type="checkbox"/> prossimità a corso d'acqua |

Criticità ambientali: fonti esterne
(autostrada 50 m)

NOTE

Vincolo Monumentale S122 "Villa San Donnino".

SCHEDA ANALITICA EDIFICIO

N. 4454

Codice nucleo: 266_202dr

Codice edificio: 29810

Villa San Donnino

LOCALIZZAZIONE

Indirizzo: STRADA MEDICINA

civico: 25

Riferimenti catastali 2019

Foglio: 266 Mappale: 202

Quartiere: 3 - BUON PASTORE - S.AGNESE - S.DAMASO

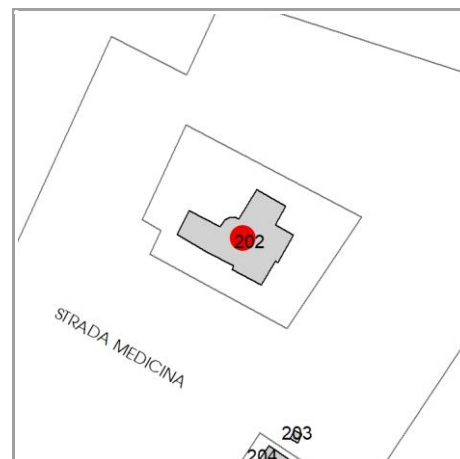
FUNZIONE

Funzione principale: residenza

Funzione secondaria: agriturismo o B&B

Stato di utilizzazione: in uso

☐ Edificio produttivo agricolo dismesso



CARATTERISTICHE DELL'EDIFICIO

Numero di piani: 3

Numero di alloggi: 2

Superficie abitazione (mq): 371

Superficie altre funzioni (mq): 0

Epoca di costruzione: dal 1901 al 1945

Tipologia edilizia storica: **casa padronale**

☒ Coerenza con l'impianto storico originario

Integrità tipologica: originaria

Tipo di alterazione: ---

Stato di conservazione: buono

Vincolo Monumentale D.Lgs. 42/2004: S122

VALUTAZIONE

☒ Valore Storico Architettonico

☐ Valore Storico Culturale Testimoniale

☐ Valore Storico Culturale Testimoniale - Edilizia Minore

NOTE

DOCUMENTAZIONE FOTOGRAFICA

Foto censimento 1985/1987



Foto censimento 2017/2020



CENSIMENTO PATRIMONIO EDILIZIO 2021

TERRITORIO RURALE

N° IDENTIFICATIVO SCHEDA: 4455

Codice nucleo: 266_211dr

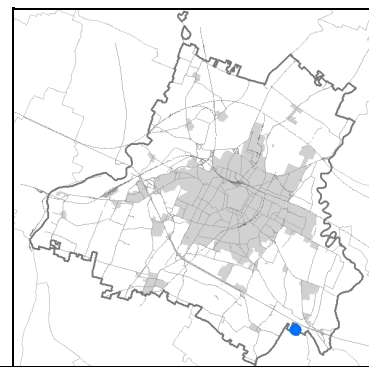


Foto aerea 2019 - C.G.R. s.p.a. Parma scala 1:5000



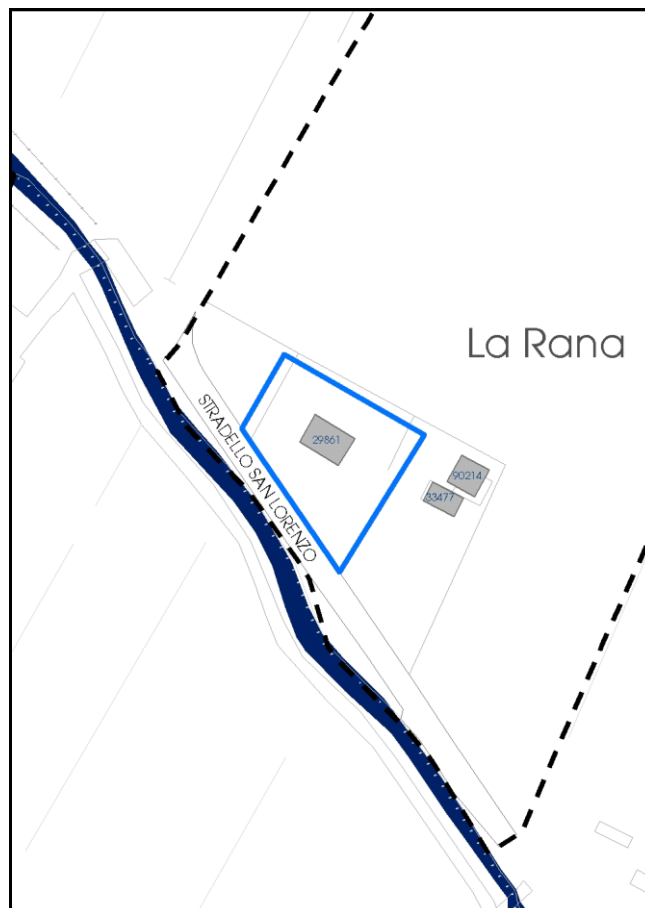


Foto aerea 2019 scala 1:2000



Estratto di mappa 2019 scala 1:2000



La perimetrazione del nucleo soprariportata è ai soli fini indicativi e non ha alcuna ricaduta normativa sulla base della disciplina di PUG.

Comune di Modena

Codice nucleo: 266_211dr

nucleo recuperato

LOCALIZZAZIONE

Indirizzo: STRADELLO SAN LORENZO

Numero civico: 29

Riferimenti catastali: Foglio: 266

Mappale: 211

FUNZIONI

- | | | | |
|---|---|---|---|
| <input checked="" type="checkbox"/> Residenza | <input type="checkbox"/> Deposito | <input type="checkbox"/> Allevamento | <input type="checkbox"/> Centro Aziendale |
| <input type="checkbox"/> Serra/vivaio | <input type="checkbox"/> Agriturismo | <input type="checkbox"/> Maneggio | <input type="checkbox"/> Impianto di trasformazione |
| <input type="checkbox"/> Altre attività econom. | <input type="checkbox"/> Fattoria didattica | <input type="checkbox"/> Imp. tecnologico | <input type="checkbox"/> Attività agricola residua |

Note:

DESCRIZIONE DELL'IMPIANTO INSEDIATIVO

Impianto storico

Numero edifici: 1

Numero edifici oggetto di indagine: 1

- ☐ Vincolo Monumentale D.Lgs. 42/2004
- ☐ Vincolo Giardino di notevole interesse
- ☐ Presenza di edifici estranei all'impianto -

Assetto morfologico: cortile

Elementi componenti presenti:

- | | | | |
|--|--|---|---|
| <input type="checkbox"/> recinzione | <input checked="" type="checkbox"/> manufatto funzionale | <input type="checkbox"/> albero singolo | <input type="checkbox"/> alberatura a macchia |
| <input checked="" type="checkbox"/> pavimentazione | <input checked="" type="checkbox"/> siepe | <input checked="" type="checkbox"/> alberatura a filare | <input type="checkbox"/> altro |

Note elementi:

RELAZIONI CON IL CONTESTO TERRITORIALE

Tipo di accesso: ☐ accesso indiretto ☒ accesso diretto da viabilità ☐ accesso tramite stradello

Contesto paesaggistico:

- | | |
|--|--|
| <input checked="" type="checkbox"/> appartenenza ad agglomerato rurale | <input type="checkbox"/> prossimità a territorio urbanizzato |
| <input type="checkbox"/> insediamento isolato | <input type="checkbox"/> prossimità ad infrastrutture |
| <input type="checkbox"/> prossimità ad area produttiva | <input checked="" type="checkbox"/> prossimità a corso d'acqua |

Criticità ambientali: assenti

NOTE

SCHEDA ANALITICA EDIFICIO

N. 4455

Codice nucleo: 266_211dr

Codice edificio: 29861

LOCALIZZAZIONE

Indirizzo: STRADELLO SAN LORENZO

civico: 29

Riferimenti catastali 2019

Foglio: 266 *Mappale:* 211

Quartiere: 3 - BUON PASTORE - S.AGNESE - S.DAMASO

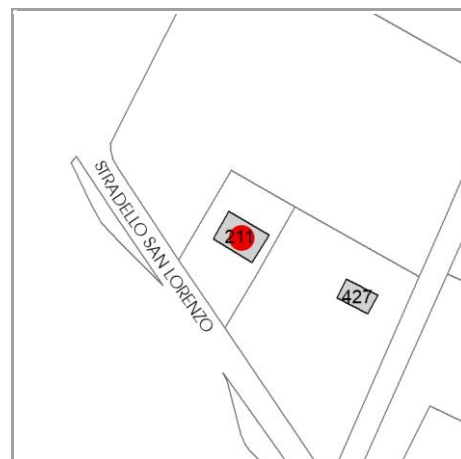
FUNZIONE

Funzione principale: residenza

Funzione secondaria ---

Stato di utilizzazione: in uso

☐ *Edificio produttivo agricolo dismesso*



CARATTERISTICHE DELL'EDIFICIO

Numero di piani: 2

Numero di alloggi: 2

Superficie abitazione (mq): 101

Superficie altre funzioni (mq): 0

Epoca di costruzione: fino al 1800

Tipologia edilizia storica: **casa colonica**

☒ *Coerenza con l'impianto storico originario*

Integrità tipologica: alterata

Tipo di alterazione: finiture

Stato di conservazione: buono

Vincolo Monumentale D.Lgs. 42/2004: non presente

VALUTAZIONE

☐ Valore Storico Architettonico

☒ Valore Storico Culturale Testimoniale

☐ Valore Storico Culturale Testimoniale - Edilizia Minore

NOTE

DOCUMENTAZIONE FOTOGRAFICA

Foto censimento 1985/1987



Foto censimento 2017/2020



CENSIMENTO PATRIMONIO EDILIZIO 2021

TERRITORIO RURALE

N° IDENTIFICATIVO SCHEDA: 4456

Codice nucleo: 266_221dr

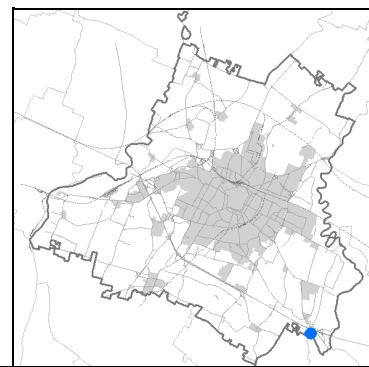



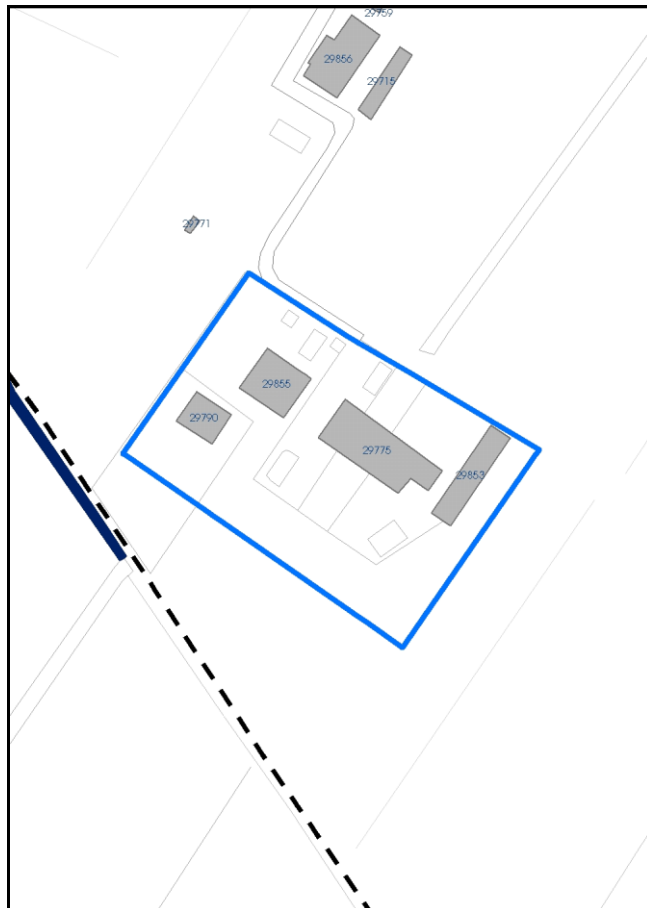
Foto aerea 2019 - C.G.R. s.p.a. Parma scala 1:5000



Foto aerea 2019 scala 1:2000



Estratto di mappa 2019 scala 1:2000



La perimetrazione del nucleo soprariportata è ai soli fini indicativi e non ha alcuna ricaduta normativa sulla base della disciplina di PUG.

Comune di Modena

Codice nucleo: 266_221dr

nucleo recuperato

LOCALIZZAZIONE

Indirizzo: STRADA MEDICINA

Numero civico: 41

Riferimenti catastali: Foglio: 266

Mappale: 221

FUNZIONI

- | | | | |
|---|--|---|---|
| <input checked="" type="checkbox"/> Residenza | <input checked="" type="checkbox"/> Deposito | <input type="checkbox"/> Allevamento | <input type="checkbox"/> Centro Aziendale |
| <input type="checkbox"/> Serra/vivaio | <input type="checkbox"/> Agriturismo | <input type="checkbox"/> Maneggio | <input type="checkbox"/> Impianto di trasformazione |
| <input type="checkbox"/> Altre attività econom. | <input type="checkbox"/> Fattoria didattica | <input type="checkbox"/> Imp. tecnologico | <input type="checkbox"/> Attività agricola residua |

Note:

DESCRIZIONE DELL'IMPIANTO INSEDIATIVO

Impianto storico

Numero edifici: 4

Numero edifici oggetto di indagine: 3

- ☐ Vincolo Monumentale D.Lgs. 42/2004
- ☐ Vincolo Giardino di notevole interesse
- ☐ Presenza di edifici estranei all'impianto -

Assetto morfologico: corte aperta

Elementi componenti presenti:

- | | | | |
|--|--|---|---|
| <input checked="" type="checkbox"/> recinzione | <input checked="" type="checkbox"/> manufatto funzionale | <input type="checkbox"/> albero singolo | <input type="checkbox"/> alberatura a macchia |
| <input checked="" type="checkbox"/> pavimentazione | <input checked="" type="checkbox"/> siepe | <input checked="" type="checkbox"/> alberatura a filare | <input type="checkbox"/> altro |

Note elementi:

RELAZIONI CON IL CONTESTO TERRITORIALE

Tipo di accesso: ☐ accesso indiretto ☐ accesso diretto da viabilità ☒ accesso tramite stradello

Contesto paesaggistico:

- | | |
|---|--|
| <input type="checkbox"/> appartenenza ad agglomerato rurale | <input type="checkbox"/> prossimità a territorio urbanizzato |
| <input checked="" type="checkbox"/> insediamento isolato | <input type="checkbox"/> prossimità ad infrastrutture |
| <input type="checkbox"/> prossimità ad area produttiva | <input type="checkbox"/> prossimità a corso d'acqua |

Criticità ambientali: fonti esterne
(centro logistico 170 m)

NOTE

SCHEDA ANALITICA EDIFICIO

N. 4456

Codice nucleo: 266_221dr

Codice edificio: 29790

LOCALIZZAZIONE

Indirizzo: STRADA MEDICINA

civico: 41

Riferimenti catastali 2019

Foglio: 266 Mappale: 220

Quartiere: 3 - BUON PASTORE - S.AGNESE - S.DAMASO

FUNZIONE

Funzione principale: residenza

Funzione secondaria ---

Stato di utilizzazione: in uso

☐ Edificio produttivo agricolo dismesso



CARATTERISTICHE DELL'EDIFICIO

Numero di piani: 2

Numero di alloggi: 1

Superficie abitazione (mq): 105

Superficie altre funzioni (mq): 0

Epoca di costruzione: dal 1801 al 1900

Tipologia edilizia storica: **stalla e fienile**

☒ Coerenza con l'impianto storico originario

Integrità tipologica: alterata

Tipo di alterazione: corpo annesso precario

Stato di conservazione: buono

Vincolo Monumentale D.Lgs. 42/2004: non presente

VALUTAZIONE

☐ Valore Storico Architettonico

☒ Valore Storico Culturale Testimoniale

☐ Valore Storico Culturale Testimoniale - Edilizia Minore

NOTE

DOCUMENTAZIONE FOTOGRAFICA

Foto censimento 1985/1987



Foto censimento 2017/2020



CENSIMENTO PATRIMONIO EDILIZIO 2021

TERRITORIO RURALE

N° IDENTIFICATIVO SCHEDA: 4457

Codice nucleo: 266_221dr

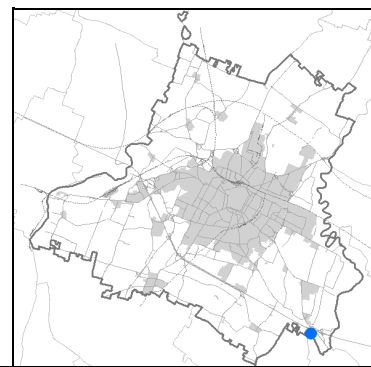



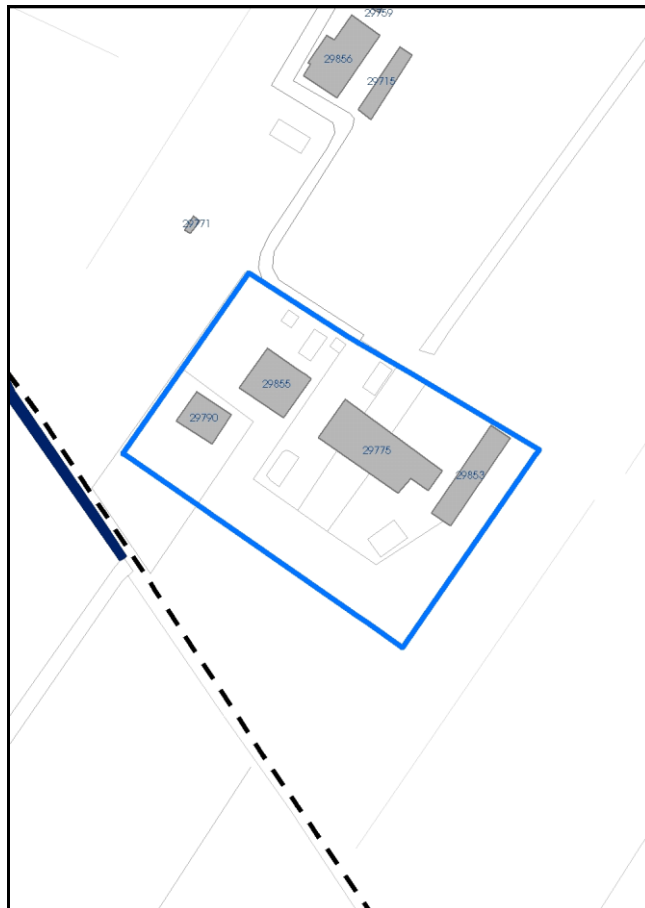
Foto aerea 2019 - C.G.R. s.p.a. Parma scala 1:5000



Foto aerea 2019 scala 1:2000



Estratto di mappa 2019 scala 1:2000



La perimetrazione del nucleo soprariportata è ai soli fini indicativi e non ha alcuna ricaduta normativa sulla base della disciplina di PUG.

Comune di Modena

Codice nucleo: 266_221dr

nucleo recuperato

LOCALIZZAZIONE

Indirizzo: STRADA MEDICINA

Numero civico: 41

Riferimenti catastali: Foglio: 266

Mappale: 221

FUNZIONI

- | | | | |
|---|--|---|---|
| <input checked="" type="checkbox"/> Residenza | <input checked="" type="checkbox"/> Deposito | <input type="checkbox"/> Allevamento | <input type="checkbox"/> Centro Aziendale |
| <input type="checkbox"/> Serra/vivaio | <input type="checkbox"/> Agriturismo | <input type="checkbox"/> Maneggio | <input type="checkbox"/> Impianto di trasformazione |
| <input type="checkbox"/> Altre attività econom. | <input type="checkbox"/> Fattoria didattica | <input type="checkbox"/> Imp. tecnologico | <input type="checkbox"/> Attività agricola residua |

Note:

DESCRIZIONE DELL'IMPIANTO INSEDIATIVO

Impianto storico

Numero edifici: 4

Numero edifici oggetto di indagine: 3

- ☐ Vincolo Monumentale D.Lgs. 42/2004
- ☐ Vincolo Giardino di notevole interesse
- ☐ Presenza di edifici estranei all'impianto -

Assetto morfologico: corte aperta

Elementi componenti presenti:

- | | | | |
|--|--|---|---|
| <input checked="" type="checkbox"/> recinzione | <input checked="" type="checkbox"/> manufatto funzionale | <input type="checkbox"/> albero singolo | <input type="checkbox"/> alberatura a macchia |
| <input checked="" type="checkbox"/> pavimentazione | <input checked="" type="checkbox"/> siepe | <input checked="" type="checkbox"/> alberatura a filare | <input type="checkbox"/> altro |

Note elementi:

RELAZIONI CON IL CONTESTO TERRITORIALE

Tipo di accesso: ☐ accesso indiretto ☐ accesso diretto da viabilità ☒ accesso tramite stradello

Contesto paesaggistico:

- | | |
|---|--|
| <input type="checkbox"/> appartenenza ad agglomerato rurale | <input type="checkbox"/> prossimità a territorio urbanizzato |
| <input checked="" type="checkbox"/> insediamento isolato | <input type="checkbox"/> prossimità ad infrastrutture |
| <input type="checkbox"/> prossimità ad area produttiva | <input type="checkbox"/> prossimità a corso d'acqua |

Criticità ambientali: fonti esterne
(centro logistico 170 m)

NOTE

SCHEDA ANALITICA EDIFICIO

N. 4457

Codice nucleo: 266_221dr

Codice edificio: 29855

LOCALIZZAZIONE

Indirizzo: STRADA MEDICINA

civico: 41

Riferimenti catastali 2019

Foglio: 266 Mappale: 221

Quartiere: 3 - BUON PASTORE - S.AGNESE - S.DAMASO

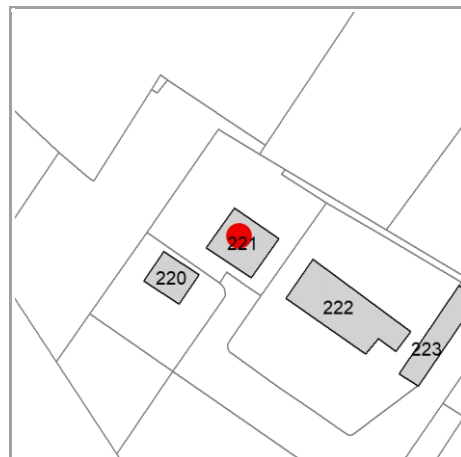
FUNZIONE

Funzione principale: residenza

Funzione secondaria ---

Stato di utilizzazione: in uso

☐ Edificio produttivo agricolo dismesso



CARATTERISTICHE DELL'EDIFICIO

Numero di piani: 2

Numero di alloggi: 2

Superficie abitazione (mq): 181

Superficie altre funzioni (mq): 0

Epoca di costruzione: dal 1801 al 1900

Tipologia edilizia storica: **stalla e fienile**

☒ Coerenza con l'impianto storico originario

Integrità tipologica: alterata

Tipo di alterazione: alterazione dell'involucro

Stato di conservazione: buono

Vincolo Monumentale D.Lgs. 42/2004: non presente

VALUTAZIONE

☐ Valore Storico Architettonico

☒ Valore Storico Culturale Testimoniale

☐ Valore Storico Culturale Testimoniale - Edilizia Minore

NOTE

pannelli solari integrati nella copertura

DOCUMENTAZIONE FOTOGRAFICA

Foto censimento 1985/1987



Foto censimento 2017/2020



CENSIMENTO PATRIMONIO EDILIZIO 2021

TERRITORIO RURALE

N° IDENTIFICATIVO SCHEDA: 4458

Codice nucleo: 266_221dr

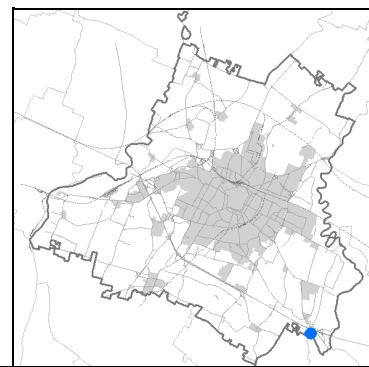



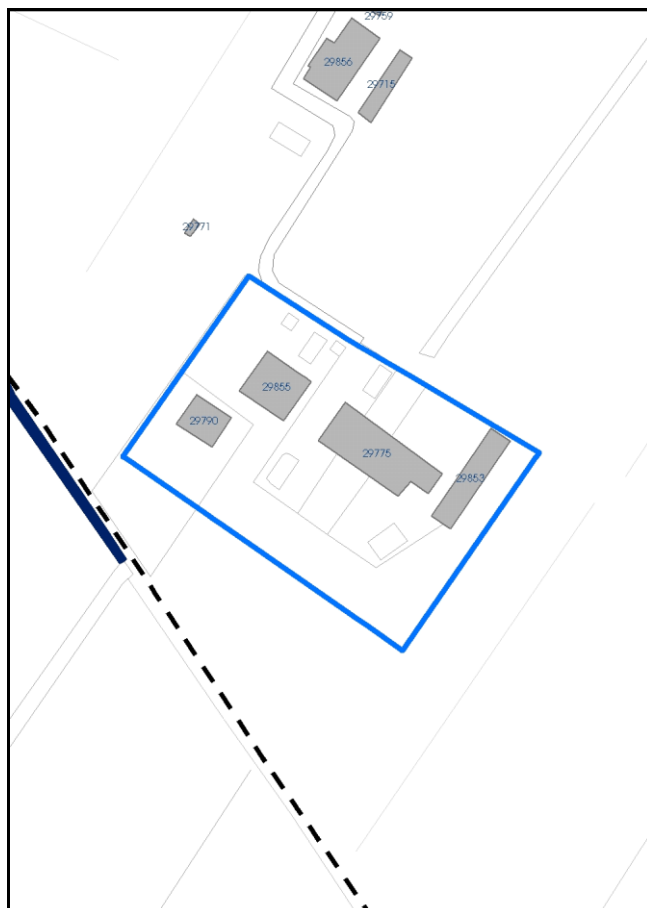
Foto aerea 2019 - C.G.R. s.p.a. Parma scala 1:5000



Foto aerea 2019 scala 1:2000



Estratto di mappa 2019 scala 1:2000



La perimetrazione del nucleo soprariportata è ai soli fini indicativi e non ha alcuna ricaduta normativa sulla base della disciplina di PUG.

Comune di Modena

Codice nucleo: 266_221dr

nucleo recuperato

LOCALIZZAZIONE

Indirizzo: STRADA MEDICINA

Numero civico: 41

Riferimenti catastali: Foglio: 266

Mappale: 221

FUNZIONI

- | | | | |
|---|--|---|---|
| <input checked="" type="checkbox"/> Residenza | <input checked="" type="checkbox"/> Deposito | <input type="checkbox"/> Allevamento | <input type="checkbox"/> Centro Aziendale |
| <input type="checkbox"/> Serra/vivaio | <input type="checkbox"/> Agriturismo | <input type="checkbox"/> Maneggio | <input type="checkbox"/> Impianto di trasformazione |
| <input type="checkbox"/> Altre attività econom. | <input type="checkbox"/> Fattoria didattica | <input type="checkbox"/> Imp. tecnologico | <input type="checkbox"/> Attività agricola residua |

Note:

DESCRIZIONE DELL'IMPIANTO INSEDIATIVO

Impianto storico

Numero edifici: 4

Numero edifici oggetto di indagine: 3

- ☐ Vincolo Monumentale D.Lgs. 42/2004
- ☐ Vincolo Giardino di notevole interesse
- ☐ Presenza di edifici estranei all'impianto -

Assetto morfologico: corte aperta

Elementi componenti presenti:

- | | | | |
|--|--|---|---|
| <input checked="" type="checkbox"/> recinzione | <input checked="" type="checkbox"/> manufatto funzionale | <input type="checkbox"/> albero singolo | <input type="checkbox"/> alberatura a macchia |
| <input checked="" type="checkbox"/> pavimentazione | <input checked="" type="checkbox"/> siepe | <input checked="" type="checkbox"/> alberatura a filare | <input type="checkbox"/> altro |

Note elementi:

RELAZIONI CON IL CONTESTO TERRITORIALE

Tipo di accesso: ☐ accesso indiretto ☐ accesso diretto da viabilità ☒ accesso tramite stradello

Contesto paesaggistico:

- | | |
|---|--|
| <input type="checkbox"/> appartenenza ad agglomerato rurale | <input type="checkbox"/> prossimità a territorio urbanizzato |
| <input checked="" type="checkbox"/> insediamento isolato | <input type="checkbox"/> prossimità ad infrastrutture |
| <input type="checkbox"/> prossimità ad area produttiva | <input type="checkbox"/> prossimità a corso d'acqua |

Criticità ambientali: fonti esterne
(centro logistico 170 m)

NOTE

SCHEDA ANALITICA EDIFICIO

N. 4458

Codice nucleo: 266_221dr

Codice edificio: 29775

LOCALIZZAZIONE

Indirizzo: STRADA MEDICINA

civico: 41

Riferimenti catastali 2019

Foglio: 266 Mappale: 222

Quartiere: 3 - BUON PASTORE - S.AGNESE - S.DAMASO

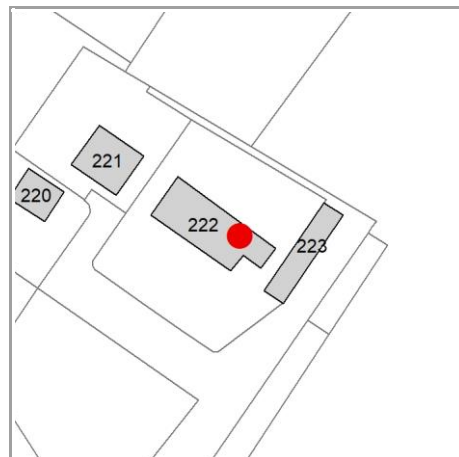
FUNZIONE

Funzione principale: residenza

Funzione secondaria ---

Stato di utilizzazione: in uso

☐ Edificio produttivo agricolo dismesso



CARATTERISTICHE DELL'EDIFICIO

Numero di piani: 2

Numero di alloggi: 3

Superficie abitazione (mq): 352

Superficie altre funzioni (mq): 0

Epoca di costruzione: dal 1801 al 1900

Tipologia edilizia storica: **casa padronale**

☒ Coerenza con l'impianto storico originario

Integrità tipologica: alterata

Tipo di alterazione: corpo annesso precario

Stato di conservazione: buono

Vincolo Monumentale D.Lgs. 42/2004: non presente

VALUTAZIONE

☐ Valore Storico Architettonico

☒ Valore Storico Culturale Testimoniale

☐ Valore Storico Culturale Testimoniale - Edilizia Minore

NOTE

DOCUMENTAZIONE FOTOGRAFICA

Foto censimento 1985/1987



Foto censimento 2017/2020



CENSIMENTO PATRIMONIO EDILIZIO 2021 TERRITORIO RURALE

N° IDENTIFICATIVO SCHEDA: 4459

Codice nucleo: 267_7dr

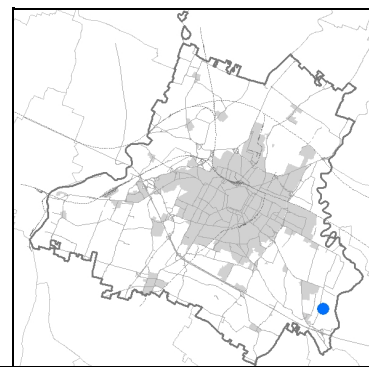


Foto aerea 2019 - C.G.R. s.p.a. Parma scala 1:5000

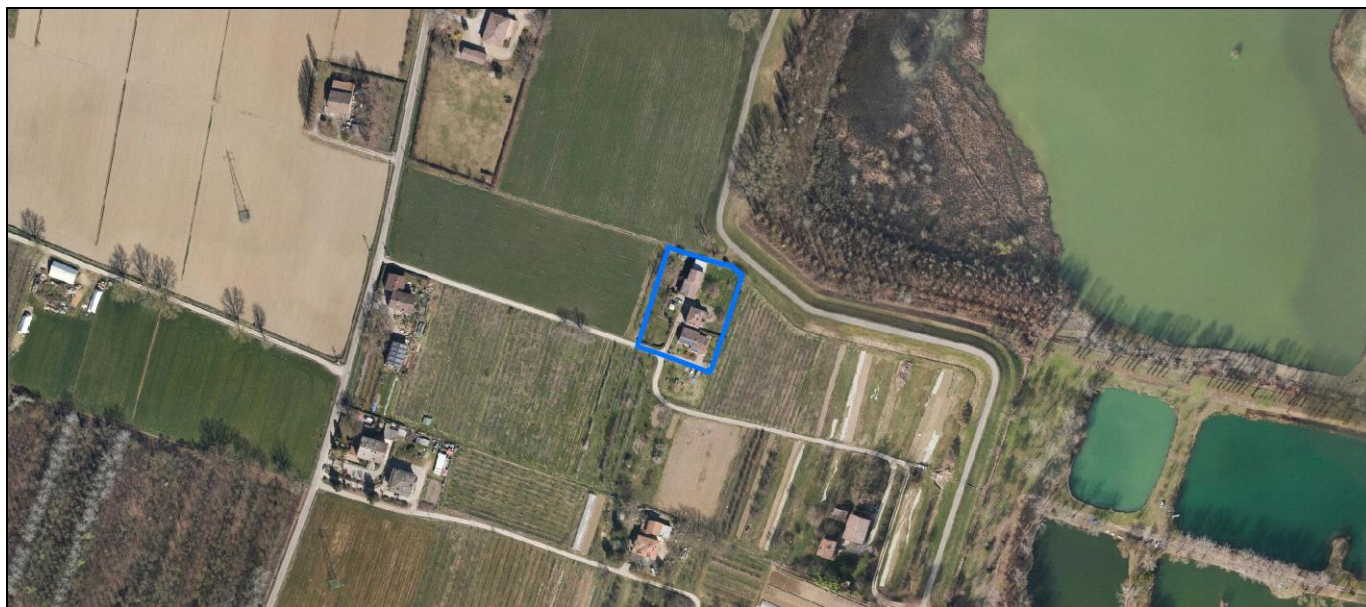
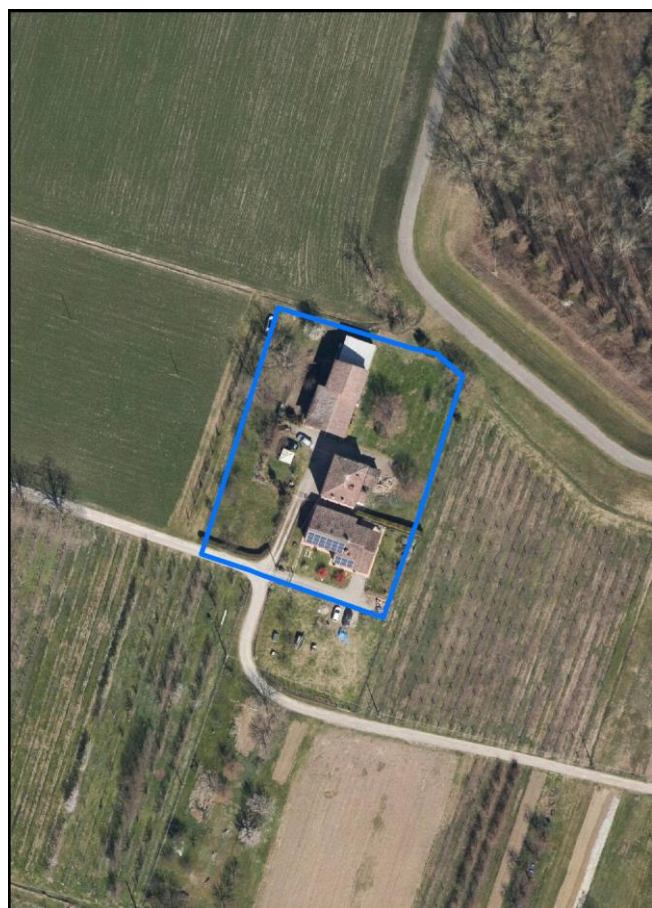
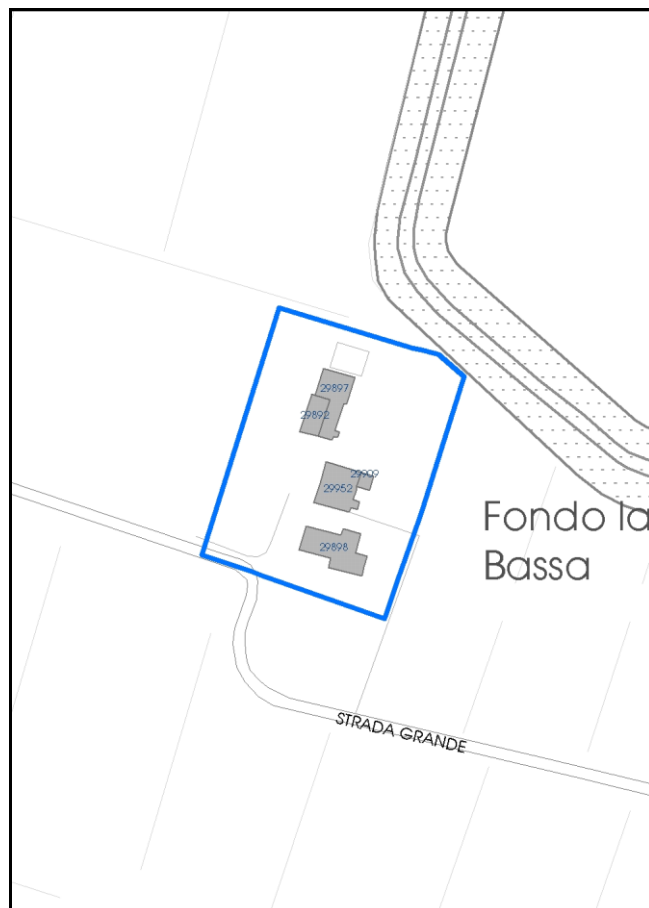


Foto aerea 2019 scala 1:2000



Estratto di mappa 2019 scala 1:2000



La perimetrazione del nucleo soprariportata è ai soli fini indicativi e non ha alcuna ricaduta normativa sulla base della disciplina di PUG.

Comune di Modena

Codice nucleo: 267_7dr

nucleo recuperato

LOCALIZZAZIONE

Indirizzo: STRADA GRANDE

Numero civico: 325

Riferimenti catastali: Foglio: 267

Mappale: 7

FUNZIONI

- | | | | |
|---|--|---|---|
| <input checked="" type="checkbox"/> Residenza | <input checked="" type="checkbox"/> Deposito | <input type="checkbox"/> Allevamento | <input type="checkbox"/> Centro Aziendale |
| <input type="checkbox"/> Serra/vivaio | <input type="checkbox"/> Agriturismo | <input type="checkbox"/> Maneggio | <input type="checkbox"/> Impianto di trasformazione |
| <input type="checkbox"/> Altre attività econom. | <input type="checkbox"/> Fattoria didattica | <input type="checkbox"/> Imp. tecnologico | <input type="checkbox"/> Attività agricola residua |

Note:

DESCRIZIONE DELL'IMPIANTO INSEDIATIVO

Impianto storico

Numero edifici: 5

Numero edifici oggetto di indagine: 3

- ☐ Vincolo Monumentale D.Lgs. 42/2004
- ☐ Vincolo Giardino di notevole interesse
- ☐ Presenza di edifici estranei all'impianto -

Assetto morfologico: disposizione libera

Elementi componenti presenti:

- | | | | |
|--|--|--|--|
| <input checked="" type="checkbox"/> recinzione | <input checked="" type="checkbox"/> manufatto funzionale | <input checked="" type="checkbox"/> albero singolo | <input checked="" type="checkbox"/> alberatura a macchia |
| <input type="checkbox"/> pavimentazione | <input checked="" type="checkbox"/> siepe | <input type="checkbox"/> alberatura a filare | <input type="checkbox"/> altro |

Note elementi:

RELAZIONI CON IL CONTESTO TERRITORIALE

Tipo di accesso: ☐ accesso indiretto ☐ accesso diretto da viabilità ☒ accesso tramite stradello

Contesto paesaggistico:

- | | |
|---|--|
| <input type="checkbox"/> appartenenza ad agglomerato rurale | <input type="checkbox"/> prossimità a territorio urbanizzato |
| <input checked="" type="checkbox"/> insediamento isolato | <input type="checkbox"/> prossimità ad infrastrutture |
| <input type="checkbox"/> prossimità ad area produttiva | <input type="checkbox"/> prossimità a corso d'acqua |

Criticità ambientali: assenti

NOTE

SCHEDA ANALITICA EDIFICIO

N. 4459

Codice nucleo: 267_7dr

Codice edificio: 29892

LOCALIZZAZIONE

Indirizzo: STRADA GRANDE

civico: 325

Riferimenti catastali 2019

Foglio: 267 Mappale: 4

Quartiere: 3 - BUON PASTORE - S.AGNESE - S.DAMASO

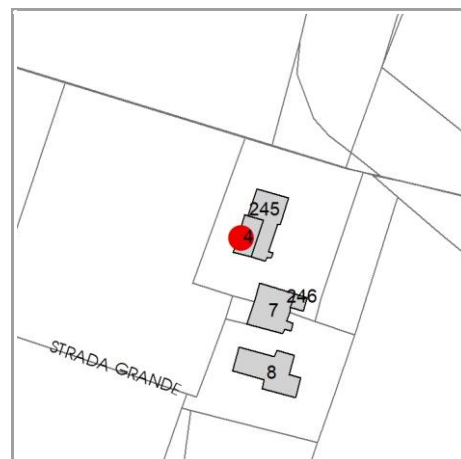
FUNZIONE

Funzione principale: residenza

Funzione secondaria ---

Stato di utilizzazione: in uso

☐ Edificio produttivo agricolo dismesso



CARATTERISTICHE DELL'EDIFICIO

Numero di piani: 2

Numero di alloggi: 0

Superficie abitazione (mq): 52

Superficie altre funzioni (mq): 0

Epoca di costruzione: dal 1801 al 1900

Tipologia edilizia storica: **stalla e fienile**

☒ Coerenza con l'impianto storico originario

Integrità tipologica: alterata

Tipo di alterazione: alterazione dell'involucro

Stato di conservazione: medio

Vincolo Monumentale D.Lgs. 42/2004: non presente

VALUTAZIONE

☐ Valore Storico Architettonico

☒ Valore Storico Culturale Testimoniale

☐ Valore Storico Culturale Testimoniale - Edilizia Minore

NOTE

DOCUMENTAZIONE FOTOGRAFICA

Foto censimento 1985/1987



Foto censimento 2017/2020



CENSIMENTO PATRIMONIO EDILIZIO 2021

TERRITORIO RURALE

N° IDENTIFICATIVO SCHEDA: 4460

Codice nucleo: 267_7dr

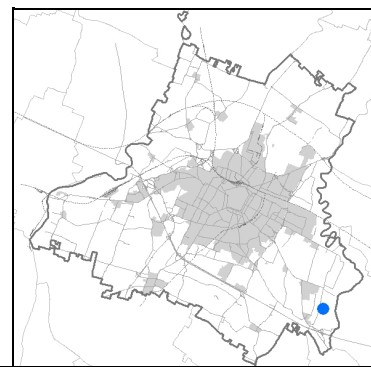


Foto aerea 2019 - C.G.R. s.p.a. Parma scala 1:5000

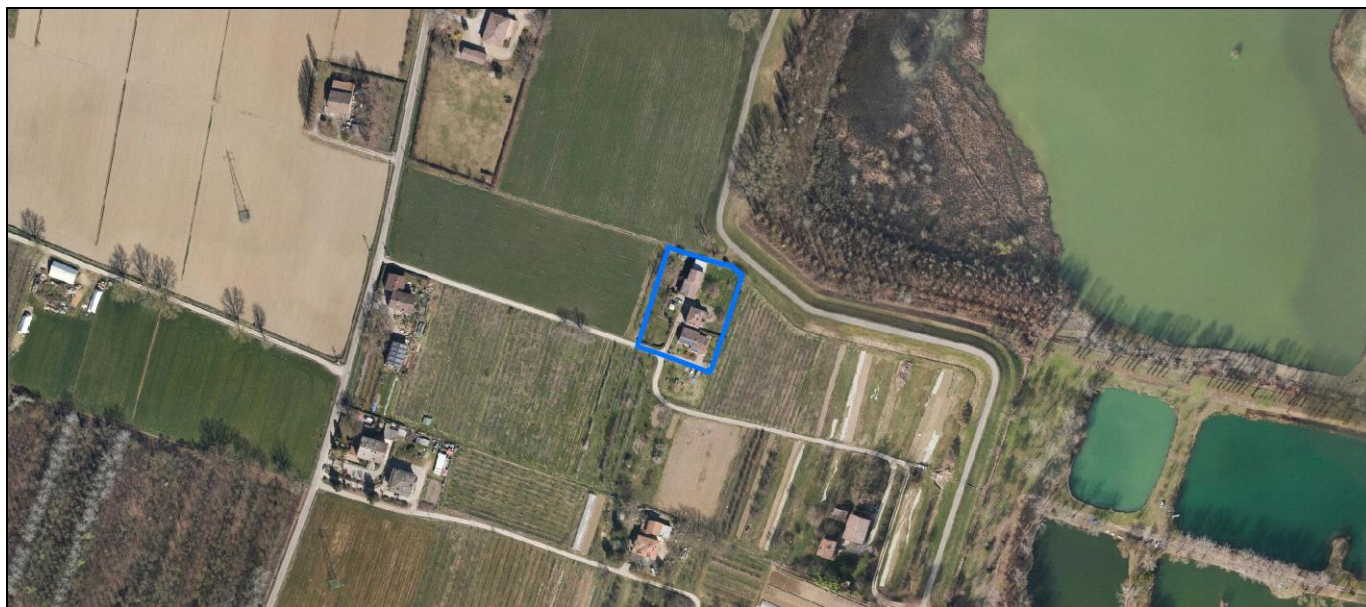
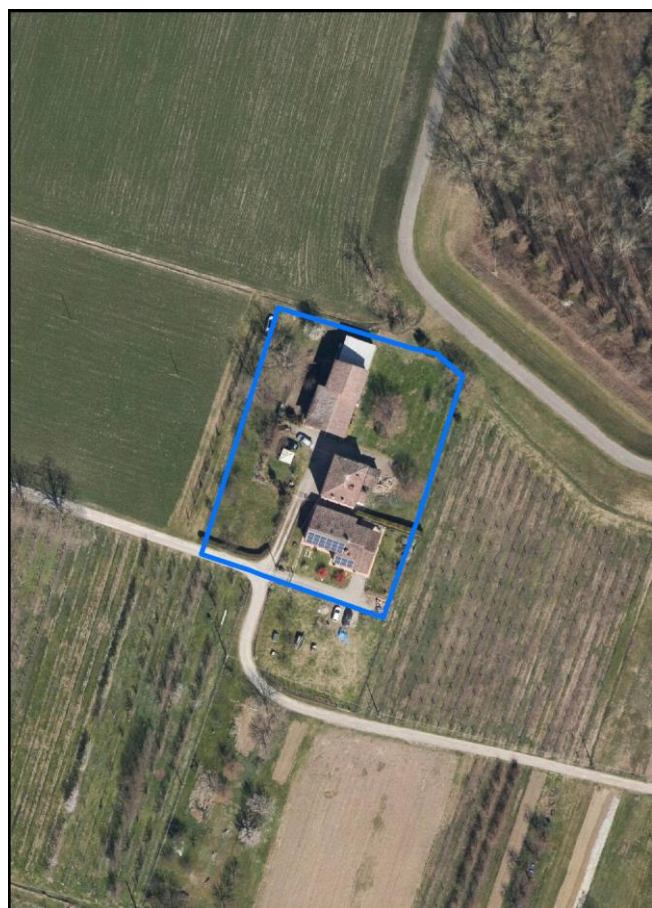
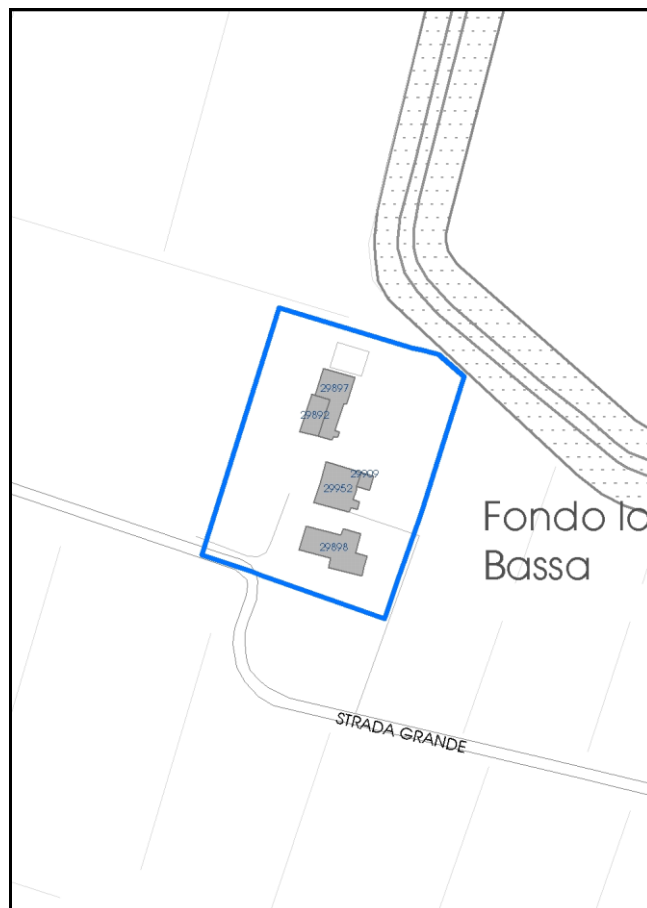


Foto aerea 2019 scala 1:2000



Estratto di mappa 2019 scala 1:2000



La perimetrazione del nucleo soprariportata è ai soli fini indicativi e non ha alcuna ricaduta normativa sulla base della disciplina di PUG.

Comune di Modena

Codice nucleo: 267_7dr

nucleo recuperato

LOCALIZZAZIONE

Indirizzo: STRADA GRANDE

Numero civico: 325

Riferimenti catastali: Foglio: 267

Mappale: 7

FUNZIONI

- | | | | |
|---|--|---|---|
| <input checked="" type="checkbox"/> Residenza | <input checked="" type="checkbox"/> Deposito | <input type="checkbox"/> Allevamento | <input type="checkbox"/> Centro Aziendale |
| <input type="checkbox"/> Serra/vivaio | <input type="checkbox"/> Agriturismo | <input type="checkbox"/> Maneggio | <input type="checkbox"/> Impianto di trasformazione |
| <input type="checkbox"/> Altre attività econom. | <input type="checkbox"/> Fattoria didattica | <input type="checkbox"/> Imp. tecnologico | <input type="checkbox"/> Attività agricola residua |

Note:

DESCRIZIONE DELL'IMPIANTO INSEDIATIVO

Impianto storico

Numero edifici: 5

Numero edifici oggetto di indagine: 3

- ☐ Vincolo Monumentale D.Lgs. 42/2004
- ☐ Vincolo Giardino di notevole interesse
- ☐ Presenza di edifici estranei all'impianto -

Assetto morfologico: disposizione libera

Elementi componenti presenti:

- | | | | |
|--|--|--|--|
| <input checked="" type="checkbox"/> recinzione | <input checked="" type="checkbox"/> manufatto funzionale | <input checked="" type="checkbox"/> albero singolo | <input checked="" type="checkbox"/> alberatura a macchia |
| <input type="checkbox"/> pavimentazione | <input checked="" type="checkbox"/> siepe | <input type="checkbox"/> alberatura a filare | <input type="checkbox"/> altro |

Note elementi:

RELAZIONI CON IL CONTESTO TERRITORIALE

Tipo di accesso: ☐ accesso indiretto ☐ accesso diretto da viabilità ☒ accesso tramite stradello

Contesto paesaggistico:

- | | |
|---|--|
| <input type="checkbox"/> appartenenza ad agglomerato rurale | <input type="checkbox"/> prossimità a territorio urbanizzato |
| <input checked="" type="checkbox"/> insediamento isolato | <input type="checkbox"/> prossimità ad infrastrutture |
| <input type="checkbox"/> prossimità ad area produttiva | <input type="checkbox"/> prossimità a corso d'acqua |

Criticità ambientali: assenti

NOTE

SCHEDA ANALITICA EDIFICIO

N. 4460

Codice nucleo: 267_7dr

Codice edificio: 29897

LOCALIZZAZIONE

Indirizzo: STRADA GRANDE

civico: 325

Riferimenti catastali 2019

Foglio: 267 Mappale: 245

Quartiere: 3 - BUON PASTORE - S.AGNESE - S.DAMASO

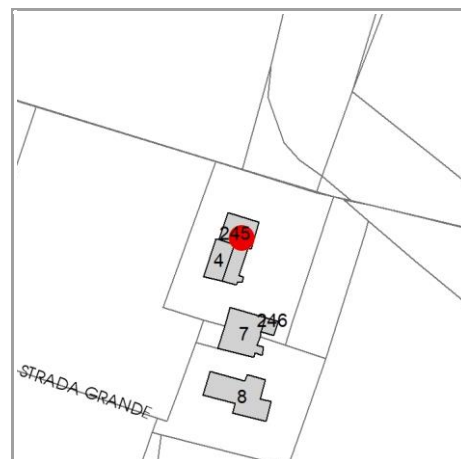
FUNZIONE

Funzione principale: deposito

Funzione secondaria ---

Stato di utilizzazione: in uso

☐ Edificio produttivo agricolo dismesso



CARATTERISTICHE DELL'EDIFICIO

Numero di piani: 1

Numero di alloggi: 0

Superficie abitazione (mq): 0

Superficie altre funzioni (mq): 106

Epoca di costruzione: dal 1801 al 1900

Tipologia edilizia storica: **stalla e fienile**

☒ Coerenza con l'impianto storico originario

Integrità tipologica: alterata

Tipo di alterazione: corpo annesso precario

Stato di conservazione: medio

Vincolo Monumentale D.Lgs. 42/2004: non presente

VALUTAZIONE

☐ Valore Storico Architettonico

☒ Valore Storico Culturale Testimoniale

☐ Valore Storico Culturale Testimoniale - Edilizia Minore

NOTE

DOCUMENTAZIONE FOTOGRAFICA

Foto censimento 1985/1987



Foto censimento 2017/2020



CENSIMENTO PATRIMONIO EDILIZIO 2021

TERRITORIO RURALE

N° IDENTIFICATIVO SCHEDA: 4461

Codice nucleo: 267_7dr

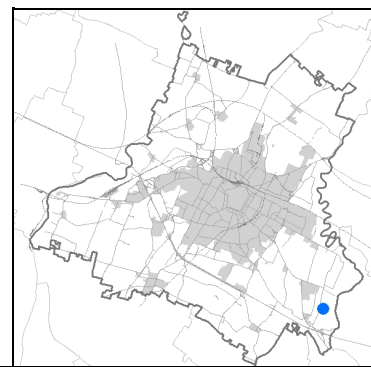


Foto aerea 2019 - C.G.R. s.p.a. Parma scala 1:5000

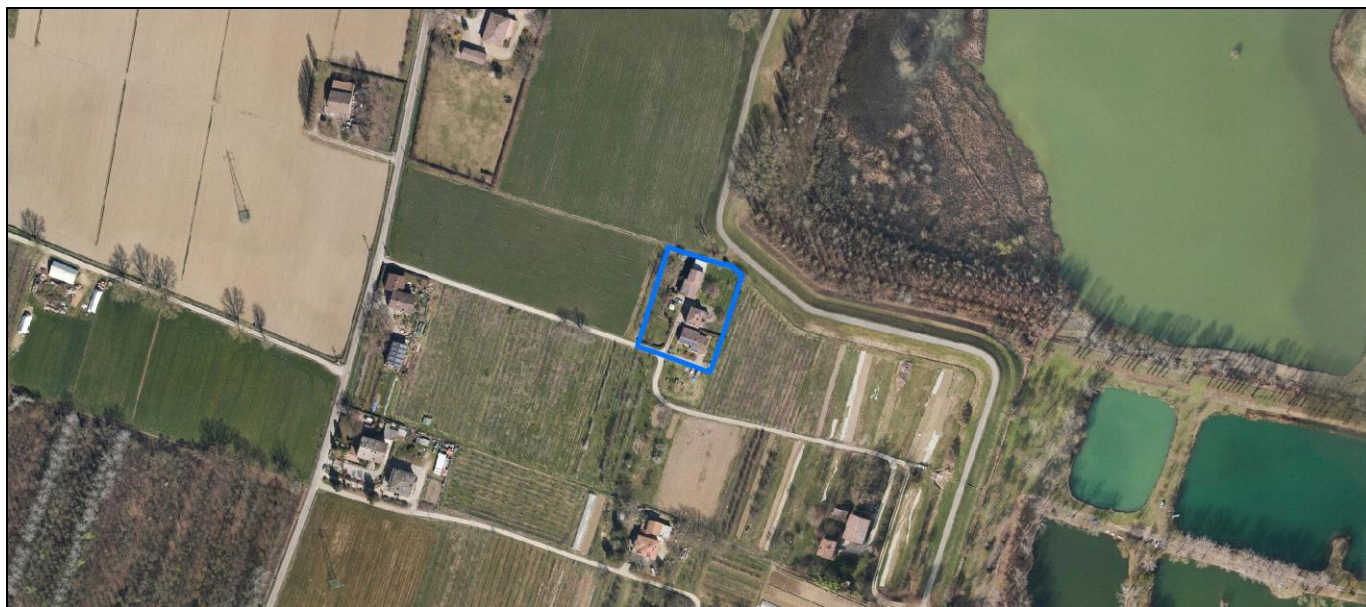
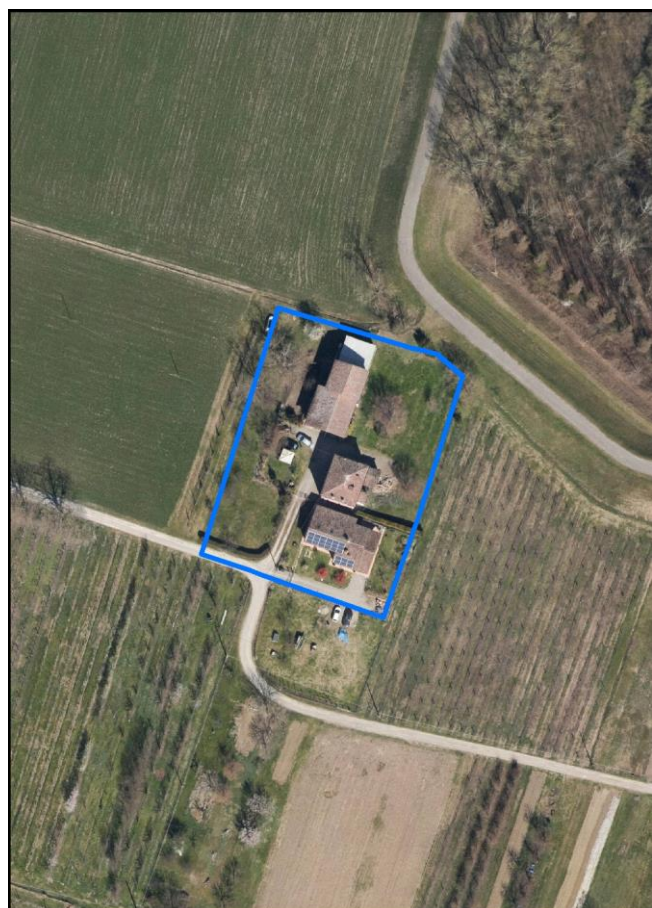
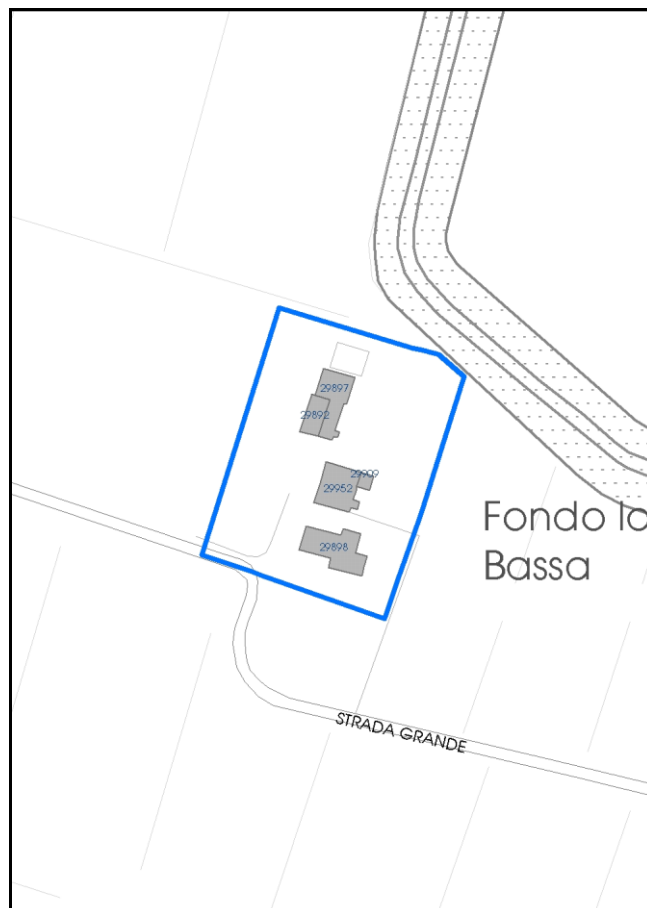


Foto aerea 2019 scala 1:2000



Estratto di mappa 2019 scala 1:2000



La perimetrazione del nucleo soprariportata è ai soli fini indicativi e non ha alcuna ricaduta normativa sulla base della disciplina di PUG.

Comune di Modena

Codice nucleo: 267_7dr

nucleo recuperato

LOCALIZZAZIONE

Indirizzo: STRADA GRANDE

Numero civico: 325

Riferimenti catastali: Foglio: 267

Mappale: 7

FUNZIONI

- | | | | |
|---|--|---|---|
| <input checked="" type="checkbox"/> Residenza | <input checked="" type="checkbox"/> Deposito | <input type="checkbox"/> Allevamento | <input type="checkbox"/> Centro Aziendale |
| <input type="checkbox"/> Serra/vivaio | <input type="checkbox"/> Agriturismo | <input type="checkbox"/> Maneggio | <input type="checkbox"/> Impianto di trasformazione |
| <input type="checkbox"/> Altre attività econom. | <input type="checkbox"/> Fattoria didattica | <input type="checkbox"/> Imp. tecnologico | <input type="checkbox"/> Attività agricola residua |

Note:

DESCRIZIONE DELL'IMPIANTO INSEDIATIVO

Impianto storico

Numero edifici: 5

Numero edifici oggetto di indagine: 3

- ☐ Vincolo Monumentale D.Lgs. 42/2004
- ☐ Vincolo Giardino di notevole interesse
- ☐ Presenza di edifici estranei all'impianto -

Assetto morfologico: disposizione libera

Elementi componenti presenti:

- | | | | |
|--|--|--|--|
| <input checked="" type="checkbox"/> recinzione | <input checked="" type="checkbox"/> manufatto funzionale | <input checked="" type="checkbox"/> albero singolo | <input checked="" type="checkbox"/> alberatura a macchia |
| <input type="checkbox"/> pavimentazione | <input checked="" type="checkbox"/> siepe | <input type="checkbox"/> alberatura a filare | <input type="checkbox"/> altro |

Note elementi:

RELAZIONI CON IL CONTESTO TERRITORIALE

Tipo di accesso: ☐ accesso indiretto ☐ accesso diretto da viabilità ☒ accesso tramite stradello

Contesto paesaggistico:

- | | |
|---|--|
| <input type="checkbox"/> appartenenza ad agglomerato rurale | <input type="checkbox"/> prossimità a territorio urbanizzato |
| <input checked="" type="checkbox"/> insediamento isolato | <input type="checkbox"/> prossimità ad infrastrutture |
| <input type="checkbox"/> prossimità ad area produttiva | <input type="checkbox"/> prossimità a corso d'acqua |

Criticità ambientali: assenti

NOTE

SCHEDA ANALITICA EDIFICIO

N. 4461

Codice nucleo: 267_7dr

Codice edificio: 29952

LOCALIZZAZIONE

Indirizzo: STRADA GRANDE

civico: 325

Riferimenti catastali 2019

Foglio: 267 Mappale: 7

Quartiere: 3 - BUON PASTORE - S.AGNESE - S.DAMASO

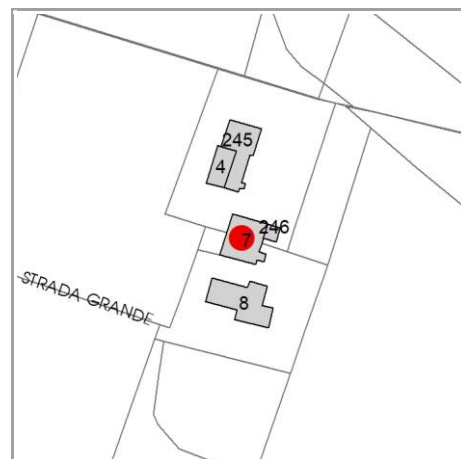
FUNZIONE

Funzione principale: residenza

Funzione secondaria ---

Stato di utilizzazione: in uso

☐ Edificio produttivo agricolo dismesso



CARATTERISTICHE DELL'EDIFICIO

Numero di piani: 2

Numero di alloggi: 1

Superficie abitazione (mq): 112

Superficie altre funzioni (mq): 0

Epoca di costruzione: fino al 1800

Tipologia edilizia storica: **casa padronale**

☒ Coerenza con l'impianto storico originario

Integrità tipologica: originaria

Tipo di alterazione: ---

Stato di conservazione: buono

Vincolo Monumentale D.Lgs. 42/2004: non presente

VALUTAZIONE

☐ Valore Storico Architettonico

☒ Valore Storico Culturale Testimoniale

☐ Valore Storico Culturale Testimoniale - Edilizia Minore

NOTE

DOCUMENTAZIONE FOTOGRAFICA

Foto censimento 1985/1987



Foto censimento 2017/2020



CENSIMENTO PATRIMONIO EDILIZIO 2021

TERRITORIO RURALE

N° IDENTIFICATIVO SCHEDA: 4462

Codice nucleo: 267_312

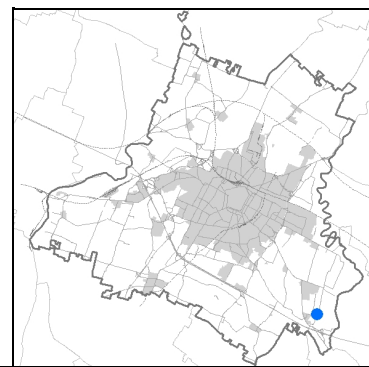


Foto aerea 2019 - C.G.R. s.p.a. Parma scala 1:5000

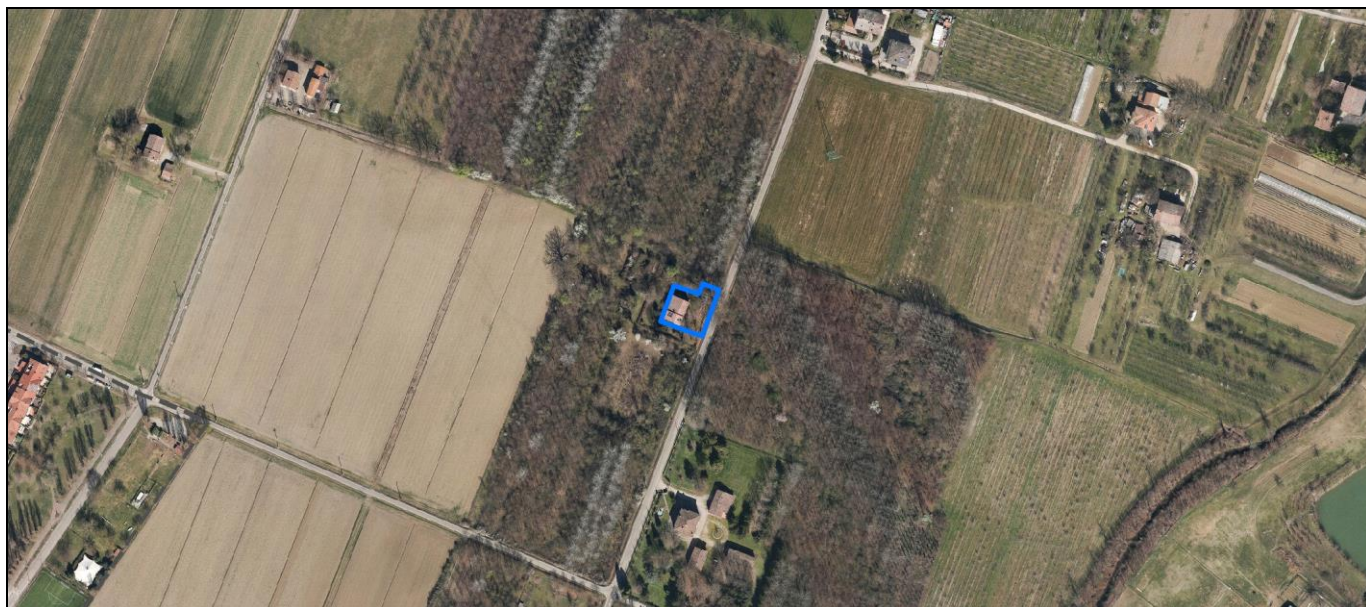

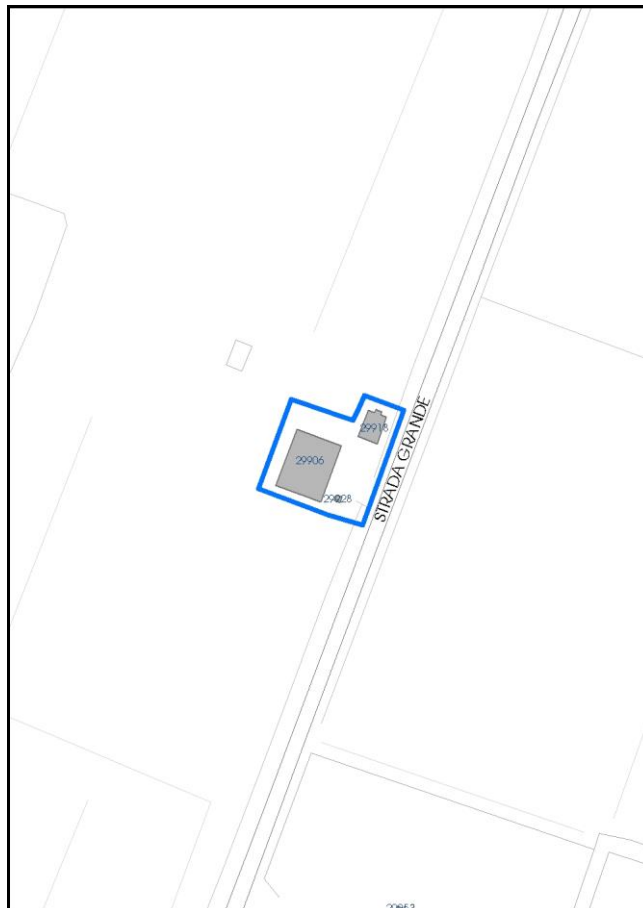


Foto aerea 2019 scala 1:2000



Estratto di mappa 2019 scala 1:2000



La perimetrazione del nucleo soprariportata è ai soli fini indicativi e non ha alcuna ricaduta normativa sulla base della disciplina di PUG.

Comune di Modena

Codice nucleo: 267_312

LOCALIZZAZIONE

Indirizzo: STRADA GRANDE

Numero civico: 234

Riferimenti catastali: Foglio: 267

Mappale: 32

FUNZIONI

- | | | | |
|---|--|---|---|
| <input checked="" type="checkbox"/> Residenza | <input checked="" type="checkbox"/> Deposito | <input type="checkbox"/> Allevamento | <input type="checkbox"/> Centro Aziendale |
| <input type="checkbox"/> Serra/vivaio | <input type="checkbox"/> Agriturismo | <input type="checkbox"/> Maneggio | <input type="checkbox"/> Impianto di trasformazione |
| <input type="checkbox"/> Altre attività econom. | <input type="checkbox"/> Fattoria didattica | <input type="checkbox"/> Imp. tecnologico | <input type="checkbox"/> Attività agricola residua |

Note:

DESCRIZIONE DELL'IMPIANTO INSEDIATIVO

Impianto storico

Numero edifici: 3

Numero edifici oggetto di indagine: 2

- ☐ Vincolo Monumentale D.Lgs. 42/2004
- ☐ Vincolo Giardino di notevole interesse
- ☐ Presenza di edifici estranei all'impianto -

Assetto morfologico: corte aperta

Elementi componenti presenti:

- | | | | |
|--|--|--|--|
| <input checked="" type="checkbox"/> recinzione | <input checked="" type="checkbox"/> manufatto funzionale | <input type="checkbox"/> albero singolo | <input checked="" type="checkbox"/> alberatura a macchia |
| <input type="checkbox"/> pavimentazione | <input checked="" type="checkbox"/> siepe | <input type="checkbox"/> alberatura a filare | <input type="checkbox"/> altro |

Note elementi:

RELAZIONI CON IL CONTESTO TERRITORIALE

Tipo di accesso: ☐ accesso indiretto ☒ accesso diretto da viabilità ☐ accesso tramite stradello

Contesto paesaggistico:

- | | |
|---|--|
| <input type="checkbox"/> appartenenza ad agglomerato rurale | <input type="checkbox"/> prossimità a territorio urbanizzato |
| <input checked="" type="checkbox"/> insediamento isolato | <input type="checkbox"/> prossimità ad infrastrutture |
| <input type="checkbox"/> prossimità ad area produttiva | <input type="checkbox"/> prossimità a corso d'acqua |

Criticità ambientali: assenti

NOTE

SCHEDA ANALITICA EDIFICIO

N. 4462

Codice nucleo: 267_312

Codice edificio: 29906

LOCALIZZAZIONE

Indirizzo: STRADA GRANDE

civico: 234

Riferimenti catastali 2019

Foglio: 267 Mappale: 32

Quartiere: 3 - BUON PASTORE - S.AGNESE - S.DAMASO

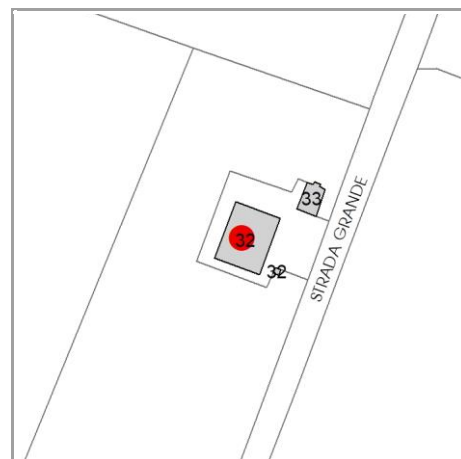
FUNZIONE

Funzione principale: residenza

Funzione secondaria deposito

Stato di utilizzazione: in uso

☐ Edificio produttivo agricolo dismesso



CARATTERISTICHE DELL'EDIFICIO

Numero di piani: 2

Numero di alloggi: 1

Superficie abitazione (mq): 100

Superficie altre funzioni (mq): 200

Epoca di costruzione: dal 1801 al 1900

Tipologia edilizia storica: **edificio a porta morta**

☒ Coerenza con l'impianto storico originario

Integrità tipologica: alterata

Tipo di alterazione: alterazione dell'involucro

Stato di conservazione: buono

Vincolo Monumentale D.Lgs. 42/2004: non presente

VALUTAZIONE

☐ Valore Storico Architettonico

☒ Valore Storico Culturale Testimoniale

☐ Valore Storico Culturale Testimoniale - Edilizia Minore

NOTE

DOCUMENTAZIONE FOTOGRAFICA

Foto censimento 1985/1987



Foto censimento 2017/2020

CENSIMENTO PATRIMONIO EDILIZIO 2021

TERRITORIO RURALE

N° IDENTIFICATIVO SCHEDA: 4463

Codice nucleo: 267_312

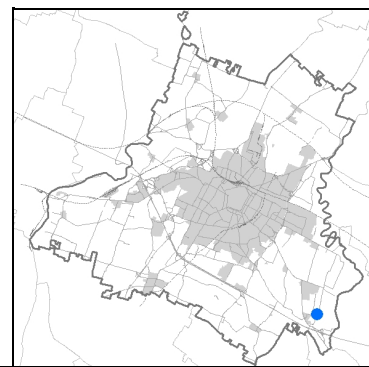


Foto aerea 2019 - C.G.R. s.p.a. Parma scala 1:5000

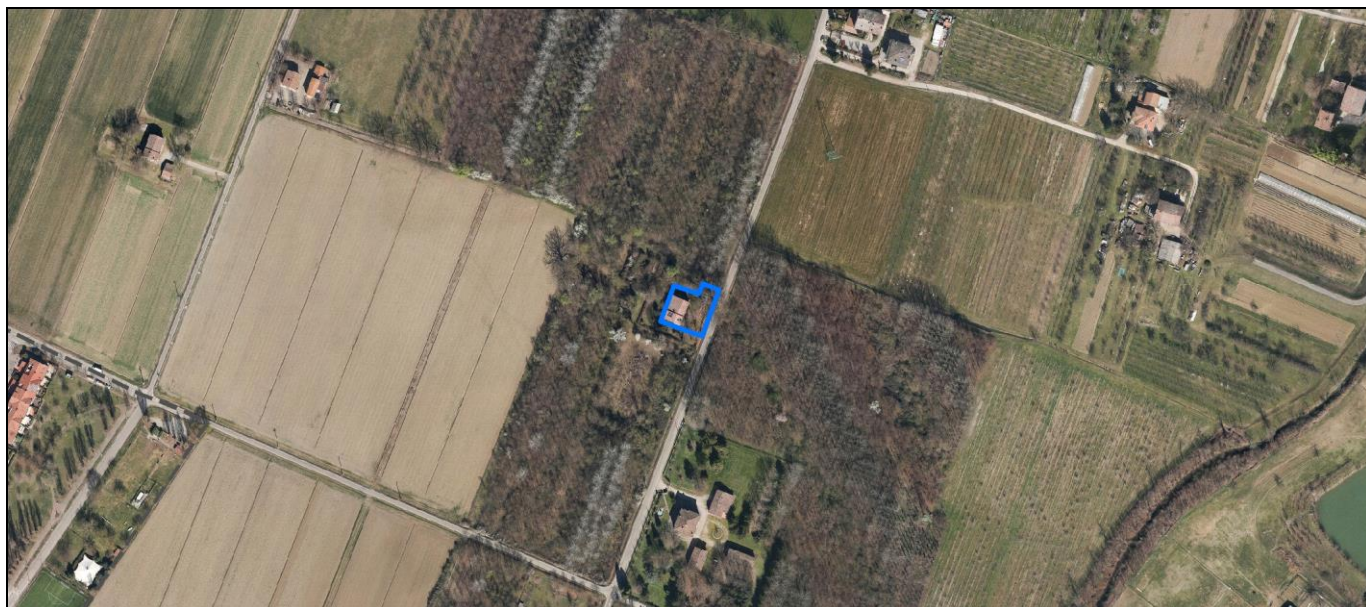
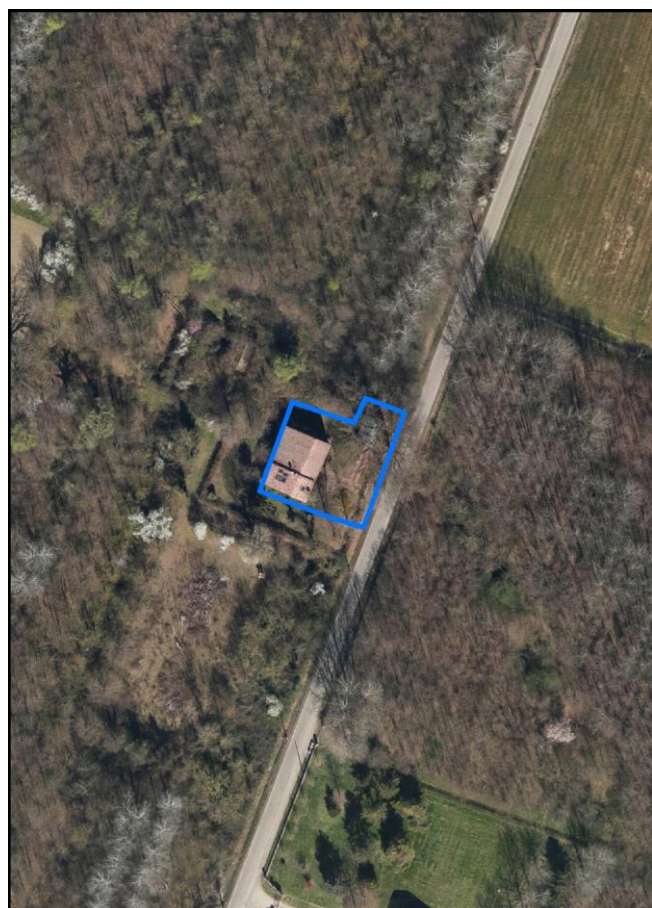
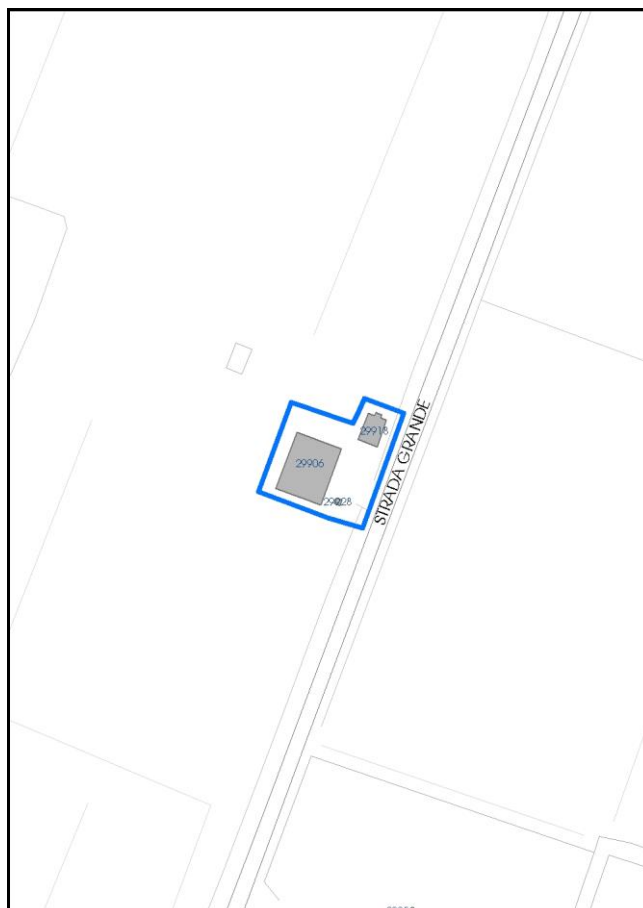


Foto aerea 2019 scala 1:2000



Estratto di mappa 2019 scala 1:2000



La perimetrazione del nucleo soprariportata è ai soli fini indicativi e non ha alcuna ricaduta normativa sulla base della disciplina di PUG.

Comune di Modena

Codice nucleo: 267_312

LOCALIZZAZIONE

Indirizzo: STRADA GRANDE

Numero civico: 234

Riferimenti catastali: Foglio: 267

Mappale: 32

FUNZIONI

- | | | | |
|---|--|---|---|
| <input checked="" type="checkbox"/> Residenza | <input checked="" type="checkbox"/> Deposito | <input type="checkbox"/> Allevamento | <input type="checkbox"/> Centro Aziendale |
| <input type="checkbox"/> Serra/vivaio | <input type="checkbox"/> Agriturismo | <input type="checkbox"/> Maneggio | <input type="checkbox"/> Impianto di trasformazione |
| <input type="checkbox"/> Altre attività econom. | <input type="checkbox"/> Fattoria didattica | <input type="checkbox"/> Imp. tecnologico | <input type="checkbox"/> Attività agricola residua |

Note:

DESCRIZIONE DELL'IMPIANTO INSEDIATIVO

Impianto storico

Numero edifici: 3

Numero edifici oggetto di indagine: 2

- ☐ Vincolo Monumentale D.Lgs. 42/2004
- ☐ Vincolo Giardino di notevole interesse
- ☐ Presenza di edifici estranei all'impianto -

Assetto morfologico: corte aperta

Elementi componenti presenti:

- | | | | |
|--|--|--|--|
| <input checked="" type="checkbox"/> recinzione | <input checked="" type="checkbox"/> manufatto funzionale | <input type="checkbox"/> albero singolo | <input checked="" type="checkbox"/> alberatura a macchia |
| <input type="checkbox"/> pavimentazione | <input checked="" type="checkbox"/> siepe | <input type="checkbox"/> alberatura a filare | <input type="checkbox"/> altro |

Note elementi:

RELAZIONI CON IL CONTESTO TERRITORIALE

Tipo di accesso: ☐ accesso indiretto ☒ accesso diretto da viabilità ☐ accesso tramite stradello

Contesto paesaggistico:

- | | |
|---|--|
| <input type="checkbox"/> appartenenza ad agglomerato rurale | <input type="checkbox"/> prossimità a territorio urbanizzato |
| <input checked="" type="checkbox"/> insediamento isolato | <input type="checkbox"/> prossimità ad infrastrutture |
| <input type="checkbox"/> prossimità ad area produttiva | <input type="checkbox"/> prossimità a corso d'acqua |

Criticità ambientali: assenti

NOTE

SCHEDA ANALITICA EDIFICIO

N. 4463

Codice nucleo: 267_312

Codice edificio: 29918

LOCALIZZAZIONE

Indirizzo: STRADA GRANDE

civico: 234

Riferimenti catastali 2019

Foglio: 267 Mappale: 33

Quartiere: 3 - BUON PASTORE - S.AGNESE - S.DAMASO

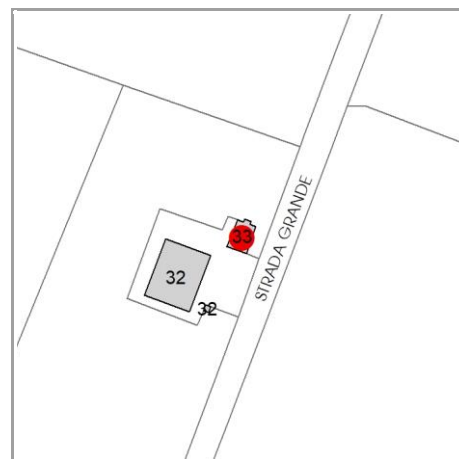
FUNZIONE

Funzione principale: deposito

Funzione secondaria ---

Stato di utilizzazione: uso non rilevabile

☐ Edificio produttivo agricolo dismesso



CARATTERISTICHE DELL'EDIFICIO

Numero di piani: 2

Numero di alloggi: 0

Superficie abitazione (mq): 0

Superficie altre funzioni (mq): 80

Epoca di costruzione: dal 1801 al 1900

Tipologia edilizia storica: **stalla e fienile**

☒ Coerenza con l'impianto storico originario

Integrità tipologica: originaria

Tipo di alterazione: ---

Stato di conservazione: medio

Vincolo Monumentale D.Lgs. 42/2004: non presente

VALUTAZIONE

☐ Valore Storico Architettonico

☒ Valore Storico Culturale Testimoniale

☐ Valore Storico Culturale Testimoniale - Edilizia Minore

NOTE

DOCUMENTAZIONE FOTOGRAFICA

Foto censimento 1985/1987



Foto censimento 2017/2020

CENSIMENTO PATRIMONIO EDILIZIO 2021

TERRITORIO RURALE

N° IDENTIFICATIVO SCHEDA: 4464

Codice nucleo: 267_317

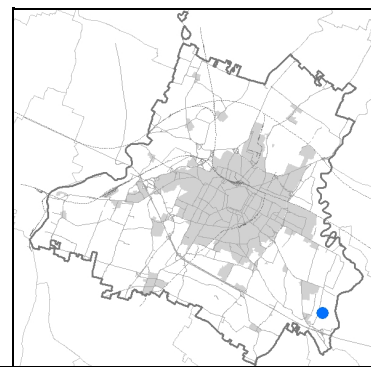


Foto aerea 2019 - C.G.R. s.p.a. Parma scala 1:5000


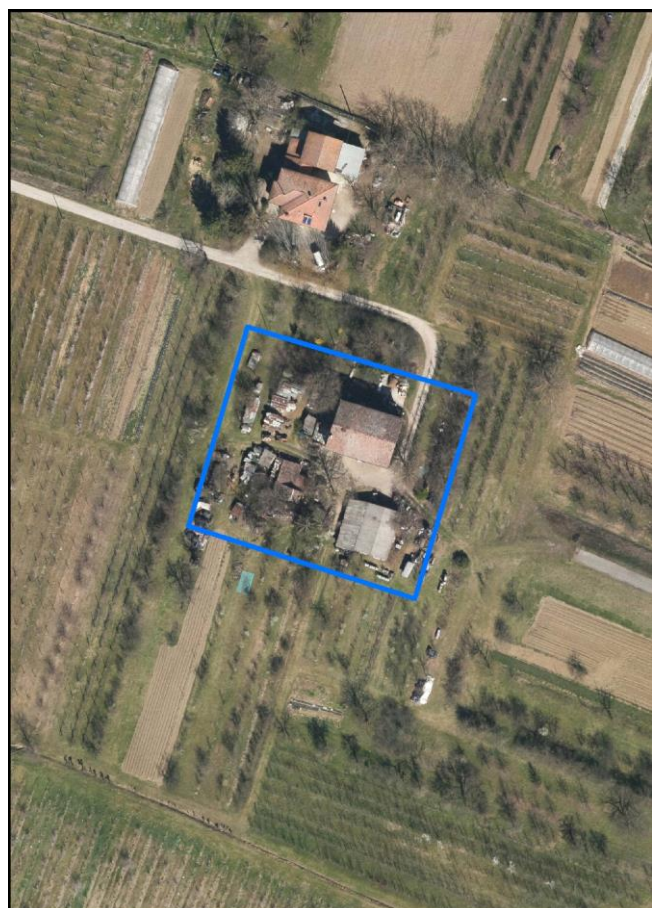
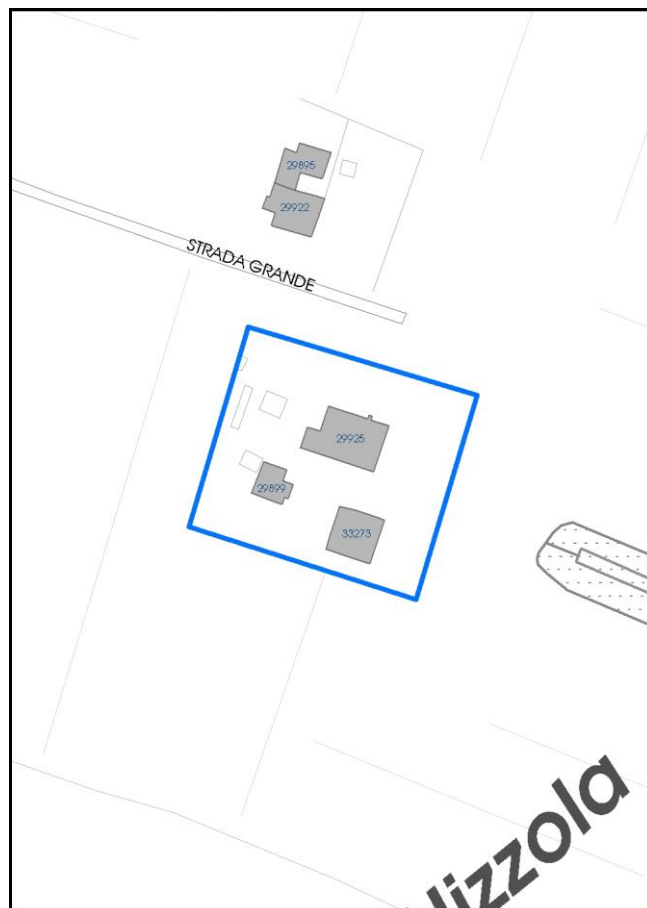


Foto aerea 2019 scala 1:2000



Estratto di mappa 2019 scala 1:2000



La perimetrazione del nucleo soprariportata è ai soli fini indicativi e non ha alcuna ricaduta normativa sulla base della disciplina di PUG.

Comune di Modena

Codice nucleo: 267_317

LOCALIZZAZIONE

Indirizzo: STRADA GRANDE

Numero civico: 349

Riferimenti catastali: Foglio: 267

Mappale: 268

FUNZIONI

- | | | | |
|---|--|---|---|
| <input checked="" type="checkbox"/> Residenza | <input checked="" type="checkbox"/> Deposito | <input checked="" type="checkbox"/> Allevamento | <input type="checkbox"/> Centro Aziendale |
| <input type="checkbox"/> Serra/vivaio | <input type="checkbox"/> Agriturismo | <input type="checkbox"/> Maneggio | <input type="checkbox"/> Impianto di trasformazione |
| <input type="checkbox"/> Altre attività econom. | <input type="checkbox"/> Fattoria didattica | <input type="checkbox"/> Imp. tecnologico | <input type="checkbox"/> Attività agricola residua |

Note: allevamento bovini, con concimaia - il nucleo e' sede legale di az. agr.

DESCRIZIONE DELL'IMPIANTO INSEDIATIVO

Impianto storico

Numero edifici: 3

Numero edifici oggetto di indagine: 1

- ☐ Vincolo Monumentale D.Lgs. 42/2004
- ☐ Vincolo Giardino di notevole interesse
- ☒ Presenza di edifici estranei all'impianto - strutture precarie non censite

Assetto morfologico: cortile

Elementi componenti presenti:

- | | | | |
|---|---|--|--|
| <input type="checkbox"/> recinzione | <input type="checkbox"/> manufatto funzionale | <input type="checkbox"/> albero singolo | <input checked="" type="checkbox"/> alberatura a macchia |
| <input type="checkbox"/> pavimentazione | <input type="checkbox"/> siepe | <input type="checkbox"/> alberatura a filare | <input type="checkbox"/> altro |

Note elementi:

RELAZIONI CON IL CONTESTO TERRITORIALE

Tipo di accesso: ☐ accesso indiretto ☐ accesso diretto da viabilità ☒ accesso tramite stradello

Contesto paesaggistico:

- | | |
|--|--|
| <input checked="" type="checkbox"/> appartenenza ad agglomerato rurale | <input type="checkbox"/> prossimità a territorio urbanizzato |
| <input type="checkbox"/> insediamento isolato | <input type="checkbox"/> prossimità ad infrastrutture |
| <input type="checkbox"/> prossimità ad area produttiva | <input checked="" type="checkbox"/> prossimità a corso d'acqua |

Criticità ambientali: attività interne
(allevamento di bovini)

NOTE

SCHEDA ANALITICA EDIFICIO

N. 4464

Codice nucleo: 267_317

Codice edificio: 29925

LOCALIZZAZIONE

Indirizzo: STRADA GRANDE

civico: 349

Riferimenti catastali 2019

Foglio: 267 Mappale: 268

Quartiere: 3 - BUON PASTORE - S.AGNESE - S.DAMASO

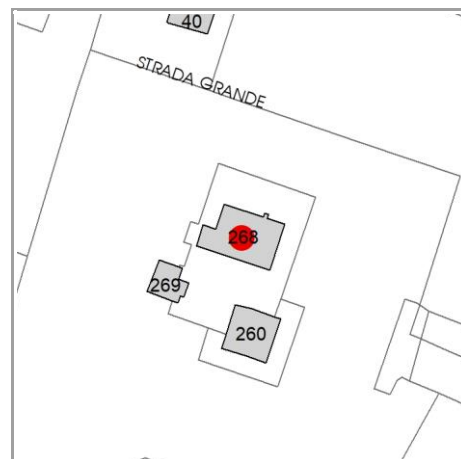
FUNZIONE

Funzione principale: residenza

Funzione secondaria: stalla

Stato di utilizzazione: in uso

☐ Edificio produttivo agricolo dismesso



CARATTERISTICHE DELL'EDIFICIO

Numero di piani: 2

Numero di alloggi: 1

Superficie abitazione (mq): 140

Superficie altre funzioni (mq): 450

Epoca di costruzione: dal 1901 al 1945

Tipologia edilizia storica: **edificio a blocco**

☒ Coerenza con l'impianto storico originario

Integrità tipologica: alterata

Tipo di alterazione: ampliamento

Stato di conservazione: medio

Vincolo Monumentale D.Lgs. 42/2004: non presente

VALUTAZIONE

☐ Valore Storico Architettonico

☒ Valore Storico Culturale Testimoniale

☐ Valore Storico Culturale Testimoniale - Edilizia Minore

NOTE

DOCUMENTAZIONE FOTOGRAFICA

Foto censimento 1985/1987



Foto censimento 2017/2020

CENSIMENTO PATRIMONIO EDILIZIO 2021

TERRITORIO RURALE

N° IDENTIFICATIVO SCHEDA: 4465

Codice nucleo: 267_55dr

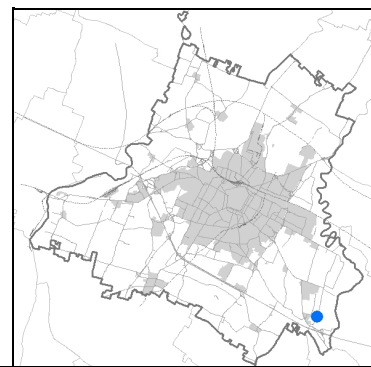


Foto aerea 2019 - C.G.R. s.p.a. Parma scala 1:5000

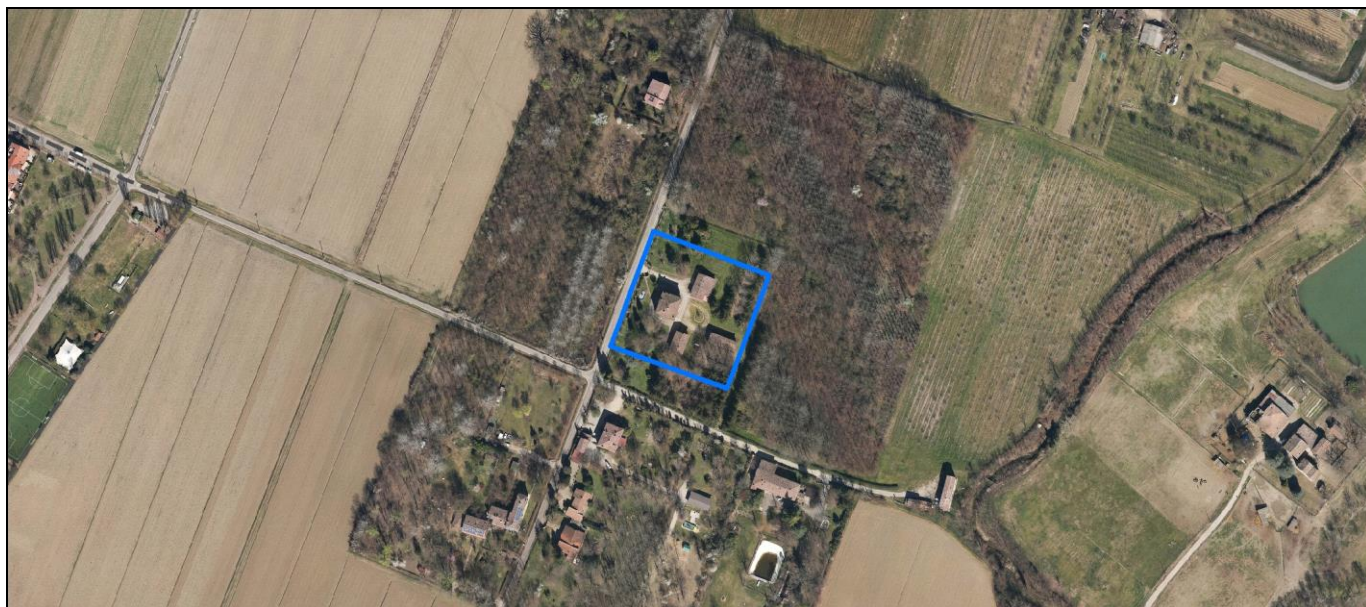
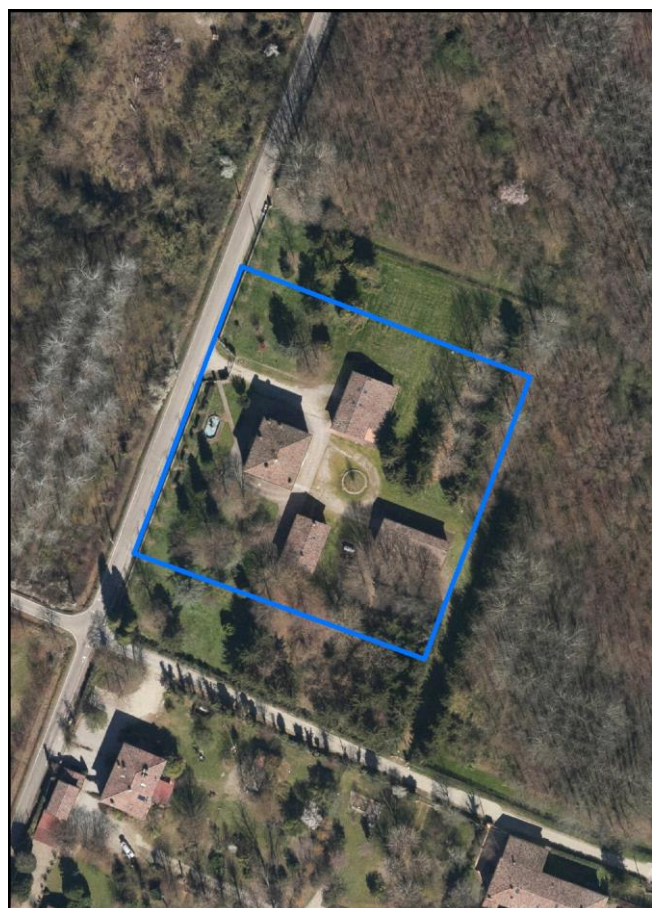


Foto aerea 2019 scala 1:2000



Estratto di mappa 2019 scala 1:2000



La perimetrazione del nucleo soprariportata è ai soli fini indicativi e non ha alcuna ricaduta normativa sulla base della disciplina di PUG.

Comune di Modena

Codice nucleo: 267_55dr

nucleo recuperato

LOCALIZZAZIONE

Indirizzo: STRADA GRANDE

Numero civico: 387

Riferimenti catastali: Foglio: 267

Mappale: 55

FUNZIONI

- | | | | |
|---|---|---|---|
| <input checked="" type="checkbox"/> Residenza | <input type="checkbox"/> Deposito | <input type="checkbox"/> Allevamento | <input type="checkbox"/> Centro Aziendale |
| <input type="checkbox"/> Serra/vivaio | <input type="checkbox"/> Agriturismo | <input type="checkbox"/> Maneggio | <input type="checkbox"/> Impianto di trasformazione |
| <input type="checkbox"/> Altre attività econom. | <input type="checkbox"/> Fattoria didattica | <input type="checkbox"/> Imp. tecnologico | <input type="checkbox"/> Attività agricola residua |

Note:

DESCRIZIONE DELL'IMPIANTO INSEDIATIVO

Impianto storico

Numero edifici: 4

Numero edifici oggetto di indagine: 1

- ☐ Vincolo Monumentale D.Lgs. 42/2004
- ☒ Vincolo Giardino di notevole interesse **ALB155**
- ☐ Presenza di edifici estranei all'impianto -

Assetto morfologico: corte chiusa

Elementi componenti presenti:

- | | | | |
|--|---|---|--|
| <input checked="" type="checkbox"/> recinzione | <input type="checkbox"/> manufatto funzionale | <input checked="" type="checkbox"/> albero singolo | <input checked="" type="checkbox"/> alberatura a macchia |
| <input checked="" type="checkbox"/> pavimentazione | <input checked="" type="checkbox"/> siepe | <input checked="" type="checkbox"/> alberatura a filare | <input type="checkbox"/> altro |

Note elementi:

RELAZIONI CON IL CONTESTO TERRITORIALE

Tipo di accesso: ☐ accesso indiretto ☒ accesso diretto da viabilità ☐ accesso tramite stradello

Contesto paesaggistico:

- | | |
|--|--|
| <input checked="" type="checkbox"/> appartenenza ad agglomerato rurale | <input type="checkbox"/> prossimità a territorio urbanizzato |
| <input type="checkbox"/> insediamento isolato | <input type="checkbox"/> prossimità ad infrastrutture |
| <input type="checkbox"/> prossimità ad area produttiva | <input type="checkbox"/> prossimità a corso d'acqua |

Criticità ambientali: assenti

NOTE

SCHEDA ANALITICA EDIFICIO

N. 4465

Codice nucleo: 267_55dr

Codice edificio: 29931

LOCALIZZAZIONE

Indirizzo: STRADA GRANDE

civico: 387

Riferimenti catastali 2019

Foglio: 267 Mappale: 55

Quartiere: 3 - BUON PASTORE - S.AGNESE - S.DAMASO

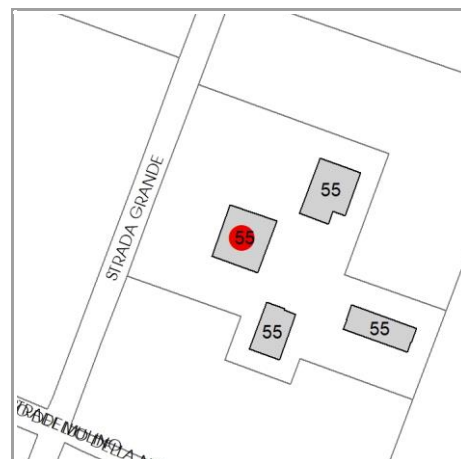
FUNZIONE

Funzione principale: residenza

Funzione secondaria ---

Stato di utilizzazione: in uso

☐ Edificio produttivo agricolo dismesso



CARATTERISTICHE DELL'EDIFICIO

Numero di piani: 3

Numero di alloggi: 2

Superficie abitazione (mq): 187

Superficie altre funzioni (mq): 0

Epoca di costruzione: dal 1801 al 1900

Tipologia edilizia storica: **casa padronale**

☒ Coerenza con l'impianto storico originario

Integrità tipologica: alterata

Tipo di alterazione: finiture

Stato di conservazione: medio

Vincolo Monumentale D.Lgs. 42/2004: non presente

VALUTAZIONE

☐ Valore Storico Architettonico

☒ Valore Storico Culturale Testimoniale

☐ Valore Storico Culturale Testimoniale - Edilizia Minore

NOTE

DOCUMENTAZIONE FOTOGRAFICA

Foto censimento 1985/1987



Foto censimento 2017/2020



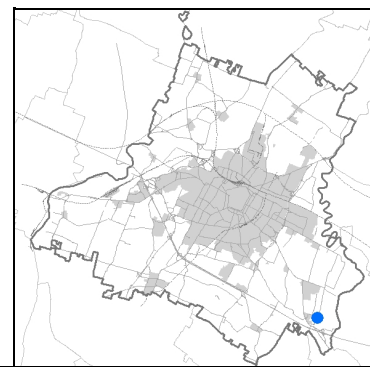


Foto aerea 2019 - C.G.R. s.p.a. Parma scala 1:5000

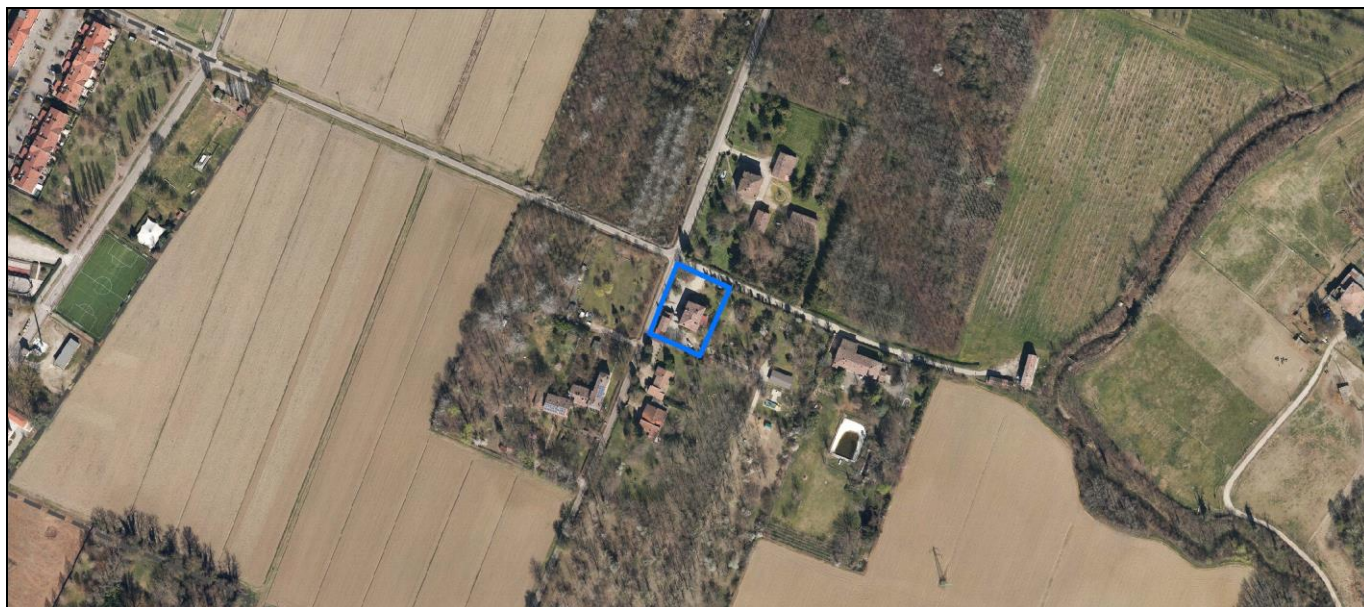
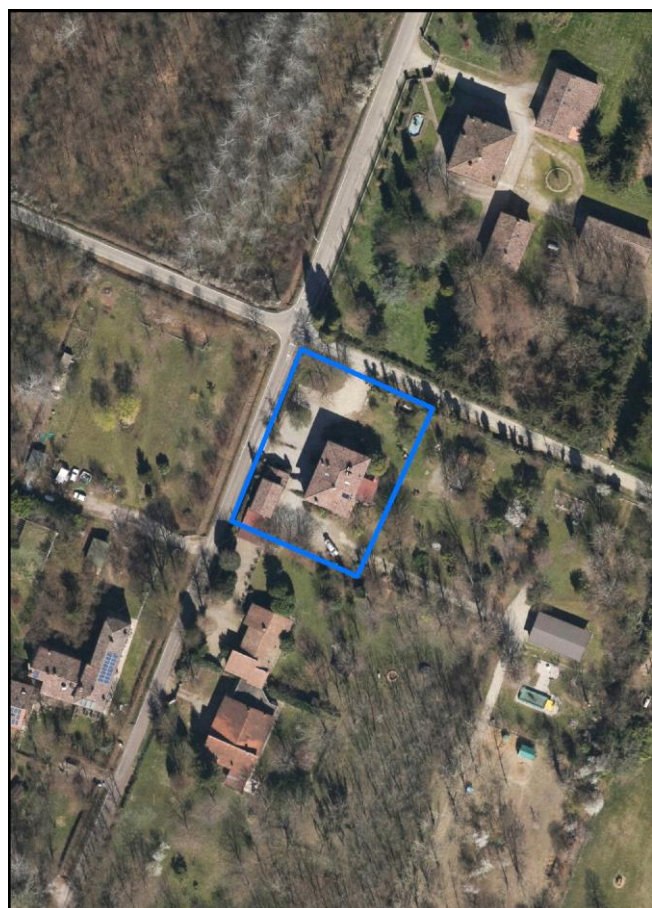
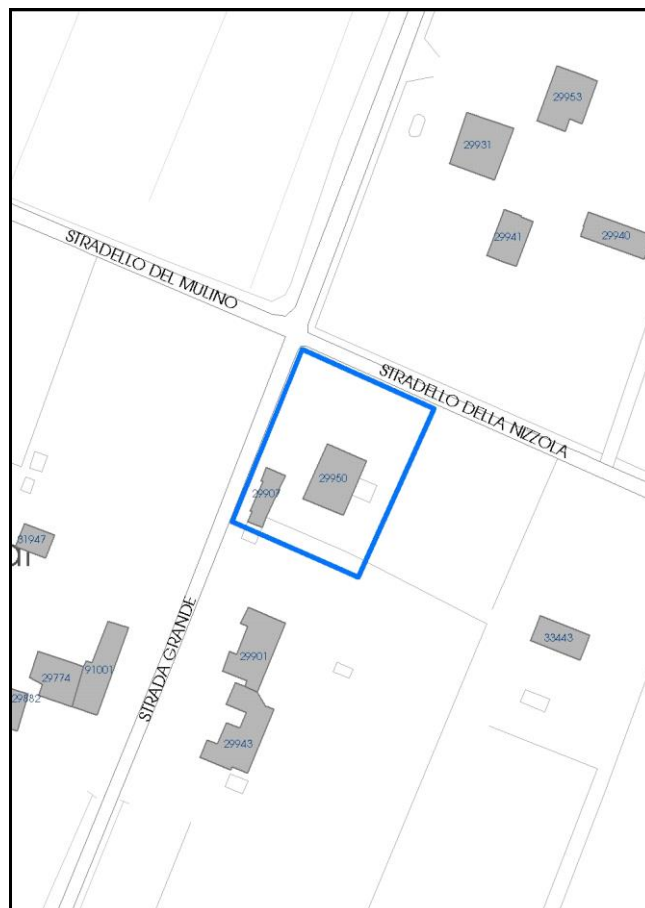


Foto aerea 2019 scala 1: 2000



Estratto di mappa 2019 scala 1:2000



La perimetrazione del nucleo soprariportata è ai soli fini indicativi e non ha alcuna ricaduta normativa sulla base della disciplina di PUG.

Comune di Modena

Codice nucleo: 267_304

LOCALIZZAZIONE

Indirizzo: STRADA GRANDE

Numero civico: 427

Riferimenti catastali: Foglio: 267

Mappale: 93

FUNZIONI

- | | | | |
|---|--|---|---|
| <input checked="" type="checkbox"/> Residenza | <input checked="" type="checkbox"/> Deposito | <input type="checkbox"/> Allevamento | <input type="checkbox"/> Centro Aziendale |
| <input type="checkbox"/> Serra/vivaio | <input type="checkbox"/> Agriturismo | <input type="checkbox"/> Maneggio | <input type="checkbox"/> Impianto di trasformazione |
| <input type="checkbox"/> Altre attività econom. | <input type="checkbox"/> Fattoria didattica | <input type="checkbox"/> Imp. tecnologico | <input type="checkbox"/> Attività agricola residua |

Note:

DESCRIZIONE DELL'IMPIANTO INSEDIATIVO

Impianto storico

Numero edifici: 2

Numero edifici oggetto di indagine: 1

- ☐ Vincolo Monumentale D.Lgs. 42/2004
- ☐ Vincolo Giardino di notevole interesse
- ☐ Presenza di edifici estranei all'impianto -

Assetto morfologico: corte aperta

Elementi componenti presenti:

- | | | | |
|--|---|--|--|
| <input checked="" type="checkbox"/> recinzione | <input type="checkbox"/> manufatto funzionale | <input checked="" type="checkbox"/> albero singolo | <input checked="" type="checkbox"/> alberatura a macchia |
| <input type="checkbox"/> pavimentazione | <input checked="" type="checkbox"/> siepe | <input type="checkbox"/> alberatura a filare | <input type="checkbox"/> altro |

Note elementi:

RELAZIONI CON IL CONTESTO TERRITORIALE

Tipo di accesso: ☐ accesso indiretto ☒ accesso diretto da viabilità ☐ accesso tramite stradello

Contesto paesaggistico:

- | | |
|--|--|
| <input checked="" type="checkbox"/> appartenenza ad agglomerato rurale | <input type="checkbox"/> prossimità a territorio urbanizzato |
| <input type="checkbox"/> insediamento isolato | <input type="checkbox"/> prossimità ad infrastrutture |
| <input type="checkbox"/> prossimità ad area produttiva | <input type="checkbox"/> prossimità a corso d'acqua |

Criticità ambientali: assenti

NOTE

Comune di Modena

CENSIMENTO PATRIMONIO EDILIZIO TERRITORIO RURALE

SCHEDA ANALITICA EDIFICIO

N. 4466

Codice nucleo: 267_304

Codice edificio: 29950

LOCALIZZAZIONE

Indirizzo: STRADA GRANDE

civico: 427

Riferimenti catastali 2019

Foglio: 267 Mappale: 93

Quartiere: 3 - BUON PASTORE - S.AGNESE - S.DAMASO

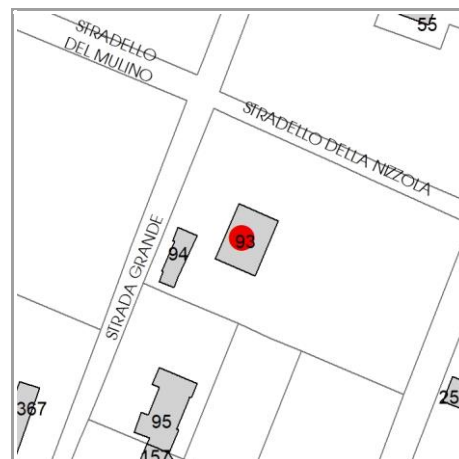
FUNZIONE

Funzione principale: residenza

Funzione secondaria ---

Stato di utilizzazione: in uso

☐ Edificio produttivo agricolo dismesso



CARATTERISTICHE DELL'EDIFICIO

Numero di piani: 2

Numero di alloggi: 2

Superficie abitazione (mq): 340

Superficie altre funzioni (mq): 0

Epoca di costruzione: dal 1901 al 1945

Tipologia edilizia storica: **edificio a porta morta**

☒ Coerenza con l'impianto storico originario

Integrità tipologica: alterata

Tipo di alterazione: alterazione dell'involucro

Stato di conservazione: buono

Vincolo Monumentale D.Lgs. 42/2004: non presente

VALUTAZIONE

☐ Valore Storico Architettonico

☒ Valore Storico Culturale Testimoniale

☐ Valore Storico Culturale Testimoniale - Edilizia Minore

NOTE

DOCUMENTAZIONE FOTOGRAFICA

Foto censimento 1985/1987



Foto censimento 2017/2020

CENSIMENTO PATRIMONIO EDILIZIO 2021

TERRITORIO RURALE

N° IDENTIFICATIVO SCHEDA: 4467

Codice nucleo: 267_97dr

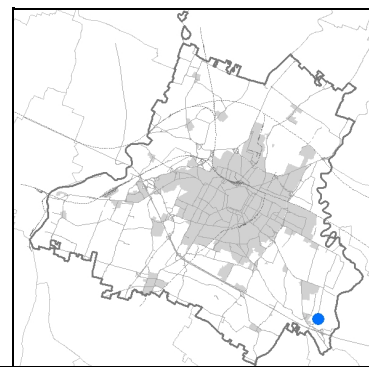


Foto aerea 2019 - C.G.R. s.p.a. Parma scala 1:5000



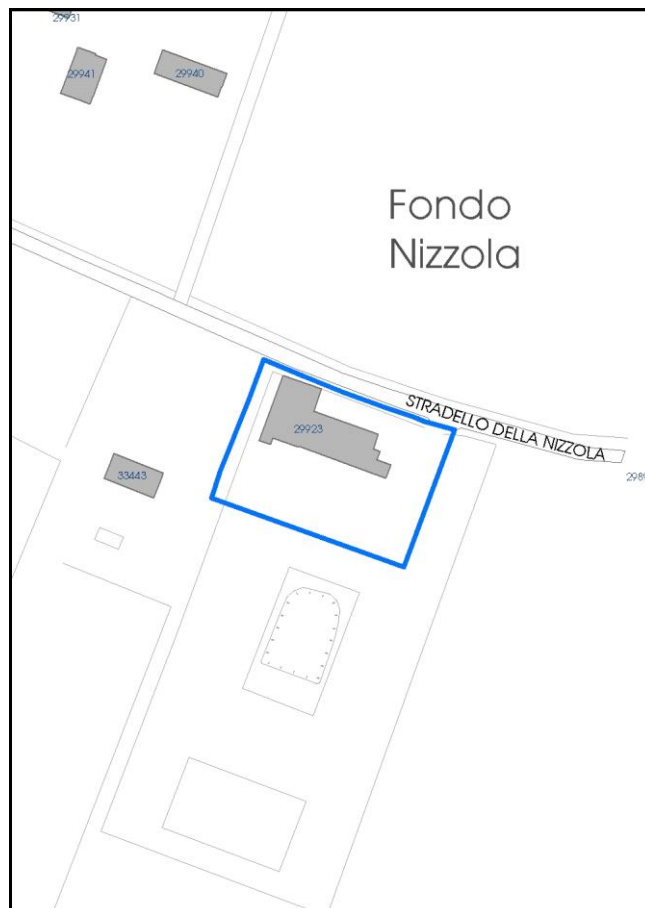


Foto aerea 2019 scala 1:2000



Estratto di mappa 2019 scala 1:2000



La perimetrazione del nucleo soprariportata è ai soli fini indicativi e non ha alcuna ricaduta normativa sulla base della disciplina di PUG.

Comune di Modena

Codice nucleo: 267_97dr

nucleo recuperato

LOCALIZZAZIONE

Indirizzo: STRADELLO DELLA NIZZOLA

Numero civico: 8

Riferimenti catastali: Foglio: 267

Mappale: 97

FUNZIONI

- | | | | |
|---|---|---|---|
| <input checked="" type="checkbox"/> Residenza | <input type="checkbox"/> Deposito | <input type="checkbox"/> Allevamento | <input type="checkbox"/> Centro Aziendale |
| <input type="checkbox"/> Serra/vivaio | <input type="checkbox"/> Agriturismo | <input type="checkbox"/> Maneggio | <input type="checkbox"/> Impianto di trasformazione |
| <input type="checkbox"/> Altre attività econom. | <input type="checkbox"/> Fattoria didattica | <input type="checkbox"/> Imp. tecnologico | <input type="checkbox"/> Attività agricola residua |

Note:

DESCRIZIONE DELL'IMPIANTO INSEDIATIVO

Impianto storico

Numero edifici: 1

Numero edifici oggetto di indagine: 1

- ☐ Vincolo Monumentale D.Lgs. 42/2004
- ☐ Vincolo Giardino di notevole interesse
- ☐ Presenza di edifici estranei all'impianto -

Assetto morfologico: cortile

Elementi componenti presenti:

- | | | | |
|--|--|--|--|
| <input checked="" type="checkbox"/> recinzione | <input checked="" type="checkbox"/> manufatto funzionale | <input type="checkbox"/> albero singolo | <input checked="" type="checkbox"/> alberatura a macchia |
| <input checked="" type="checkbox"/> pavimentazione | <input checked="" type="checkbox"/> siepe | <input type="checkbox"/> alberatura a filare | <input type="checkbox"/> altro |

Note elementi:

RELAZIONI CON IL CONTESTO TERRITORIALE

Tipo di accesso: ☐ accesso indiretto ☒ accesso diretto da viabilità ☐ accesso tramite stradello

Contesto paesaggistico:

- | | |
|--|--|
| <input checked="" type="checkbox"/> appartenenza ad agglomerato rurale | <input type="checkbox"/> prossimità a territorio urbanizzato |
| <input type="checkbox"/> insediamento isolato | <input type="checkbox"/> prossimità ad infrastrutture |
| <input type="checkbox"/> prossimità ad area produttiva | <input type="checkbox"/> prossimità a corso d'acqua |

Criticità ambientali: assenti

NOTE

SCHEDA ANALITICA EDIFICIO

N. 4467

Codice nucleo: 267_97dr

Codice edificio: 29923

LOCALIZZAZIONE

Indirizzo: STRADELLO DELLA NIZZOLA

civico: 8

Riferimenti catastali 2019

Foglio: 267 Mappale: 97

Quartiere: 3 - BUON PASTORE - S.AGNESE - S.DAMASO

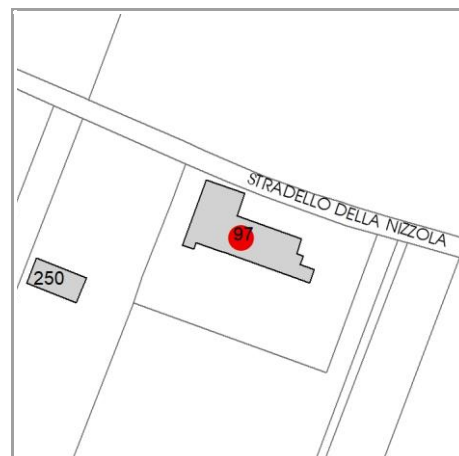
FUNZIONE

Funzione principale: residenza

Funzione secondaria ---

Stato di utilizzazione: in uso

☐ Edificio produttivo agricolo dismesso



CARATTERISTICHE DELL'EDIFICIO

Numero di piani: 2

Numero di alloggi: 4

Superficie abitazione (mq): 395

Superficie altre funzioni (mq): 0

Epoca di costruzione: dal 1801 al 1900

Tipologia edilizia storica: **edificio a porta morta**

☒ Coerenza con l'impianto storico originario

Integrità tipologica: alterata

Tipo di alterazione: finiture

Stato di conservazione: buono

Vincolo Monumentale D.Lgs. 42/2004: non presente

VALUTAZIONE

☐ Valore Storico Architettonico

☒ Valore Storico Culturale Testimoniale

☐ Valore Storico Culturale Testimoniale - Edilizia Minore

NOTE

DOCUMENTAZIONE FOTOGRAFICA

Foto censimento 1985/1987



Foto censimento 2017/2020



CENSIMENTO PATRIMONIO EDILIZIO 2021

TERRITORIO RURALE

N° IDENTIFICATIVO SCHEDA: 4468

Codice nucleo: 267_316

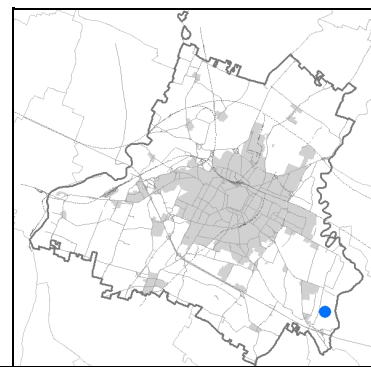
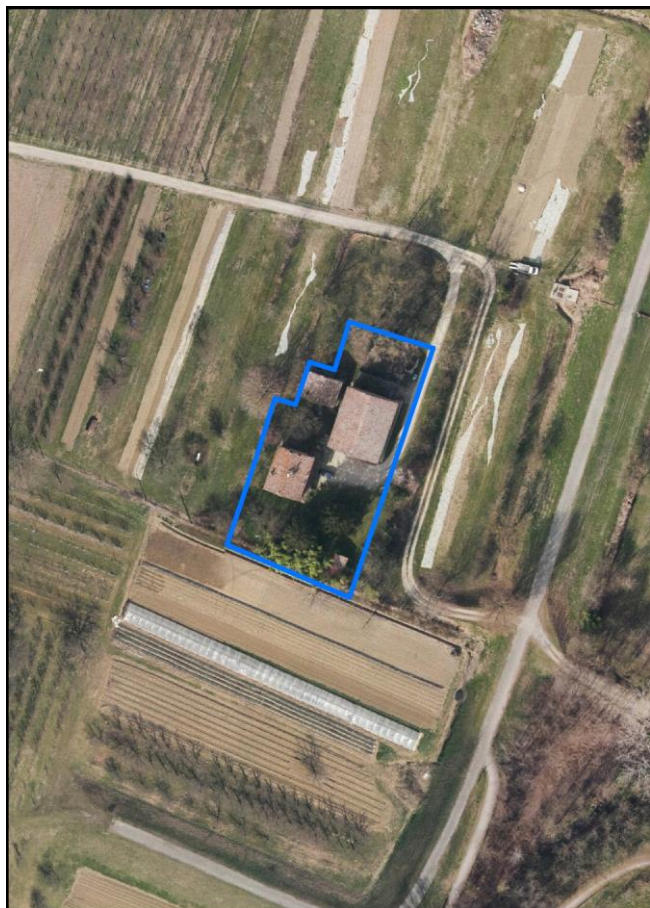


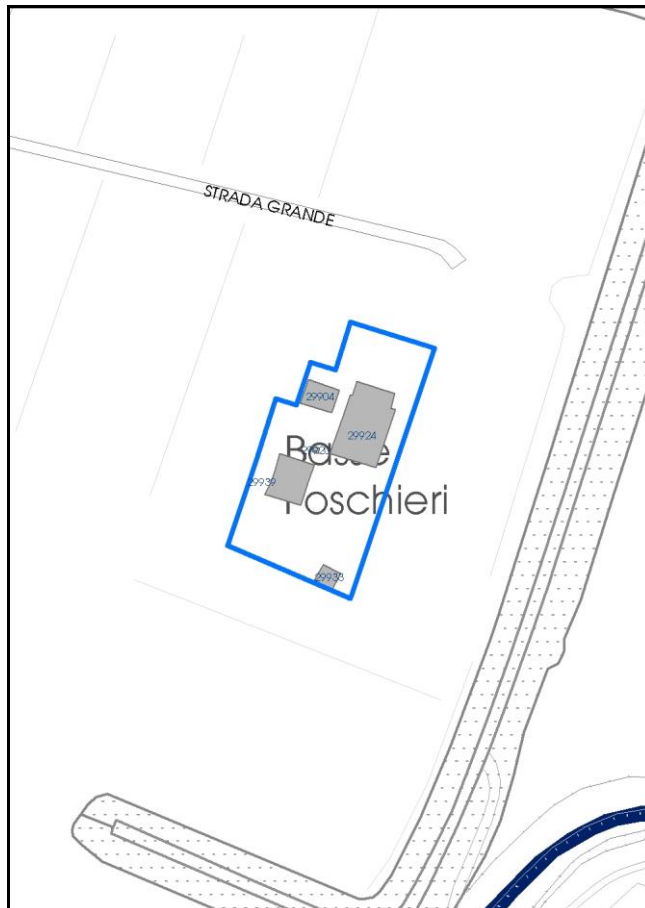
Foto aerea 2019 - C.G.R. s.p.a. Parma scala 1:5000



Foto aerea 2019 scala 1:2000



Estratto di mappa 2019 scala 1:2000



La perimetrazione del nucleo soprariportata è ai soli fini indicativi e non ha alcuna ricaduta normativa sulla base della disciplina di PUG.

Comune di Modena

Codice nucleo: 267_316

LOCALIZZAZIONE

Indirizzo: STRADA GRANDE

Numero civico: 325

Riferimenti catastali: Foglio: 267

Mappale: 270

FUNZIONI

- | | | | |
|---|--|---|---|
| <input checked="" type="checkbox"/> Residenza | <input checked="" type="checkbox"/> Deposito | <input type="checkbox"/> Allevamento | <input type="checkbox"/> Centro Aziendale |
| <input type="checkbox"/> Serra/vivaio | <input type="checkbox"/> Agriturismo | <input type="checkbox"/> Maneggio | <input type="checkbox"/> Impianto di trasformazione |
| <input type="checkbox"/> Altre attività econom. | <input type="checkbox"/> Fattoria didattica | <input type="checkbox"/> Imp. tecnologico | <input type="checkbox"/> Attività agricola residua |

Note: il nucleo e' sede legale di azienda agricola

DESCRIZIONE DELL'IMPIANTO INSEDIATIVO

Impianto storico

Numero edifici: 5

Numero edifici oggetto di indagine: 2

- ☐ Vincolo Monumentale D.Lgs. 42/2004
- ☐ Vincolo Giardino di notevole interesse
- ☒ Presenza di edifici estranei all'impianto -

Assetto morfologico: corte aperta

Elementi componenti presenti:

- | | | | |
|---|--|--|--|
| <input type="checkbox"/> recinzione | <input checked="" type="checkbox"/> manufatto funzionale | <input type="checkbox"/> albero singolo | <input checked="" type="checkbox"/> alberatura a macchia |
| <input type="checkbox"/> pavimentazione | <input checked="" type="checkbox"/> siepe | <input type="checkbox"/> alberatura a filare | <input type="checkbox"/> altro |

Note elementi:

RELAZIONI CON IL CONTESTO TERRITORIALE

Tipo di accesso: ☐ accesso indiretto ☐ accesso diretto da viabilità ☒ accesso tramite stradello

Contesto paesaggistico:

- | | |
|---|--|
| <input type="checkbox"/> appartenenza ad agglomerato rurale | <input type="checkbox"/> prossimità a territorio urbanizzato |
| <input checked="" type="checkbox"/> insediamento isolato | <input type="checkbox"/> prossimità ad infrastrutture |
| <input type="checkbox"/> prossimità ad area produttiva | <input checked="" type="checkbox"/> prossimità a corso d'acqua |

Criticità ambientali: assenti

NOTE

SCHEDA ANALITICA EDIFICIO

N. 4468

Codice nucleo: 267_316

Codice edificio: 29924

LOCALIZZAZIONE

Indirizzo: STRADA GRANDE

civico: 325

Riferimenti catastali 2019

Foglio: 267 Mappale: 270

Quartiere: 3 - BUON PASTORE - S.AGNESE - S.DAMASO

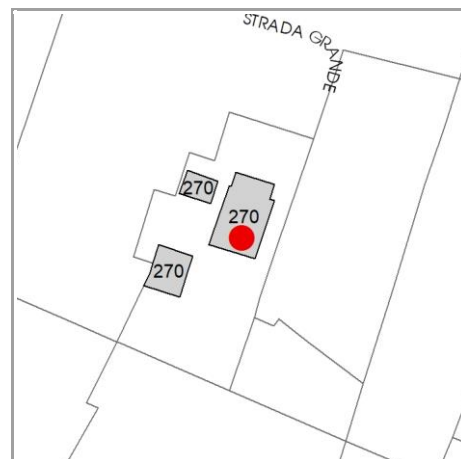
FUNZIONE

Funzione principale: deposito

Funzione secondaria ---

Stato di utilizzazione: in uso

☐ Edificio produttivo agricolo dismesso



CARATTERISTICHE DELL'EDIFICIO

Numero di piani: 2

Numero di alloggi: 0

Superficie abitazione (mq): 0

Superficie altre funzioni (mq): 450

Epoca di costruzione: dal 1801 al 1900

Tipologia edilizia storica: **stalla e fienile**

☒ Coerenza con l'impianto storico originario

Integrità tipologica: alterata

Tipo di alterazione: corpo annesso precario

Stato di conservazione: medio

Vincolo Monumentale D.Lgs. 42/2004: non presente

VALUTAZIONE

☐ Valore Storico Architettonico

☒ Valore Storico Culturale Testimoniale

☐ Valore Storico Culturale Testimoniale - Edilizia Minore

NOTE

edificio con mpp. originali 19 e 131, ora unico mp. 270. Tutti gli edifici sono graffiati al mp. 270

DOCUMENTAZIONE FOTOGRAFICA

Foto censimento 1985/1987



Foto censimento 2017/2020

CENSIMENTO PATRIMONIO EDILIZIO 2021

TERRITORIO RURALE

N° IDENTIFICATIVO SCHEDA: 4469

Codice nucleo: 267_316

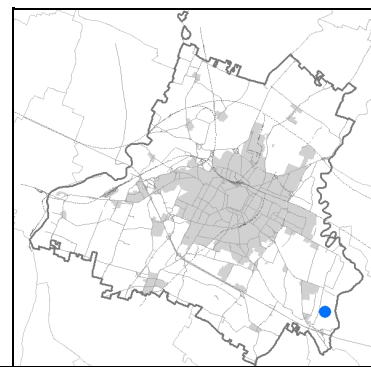
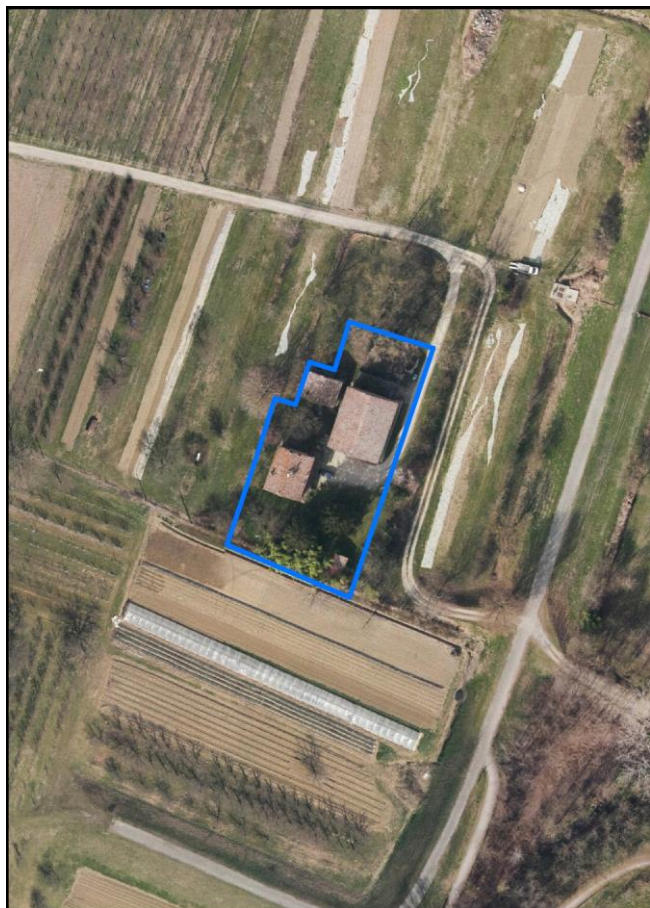


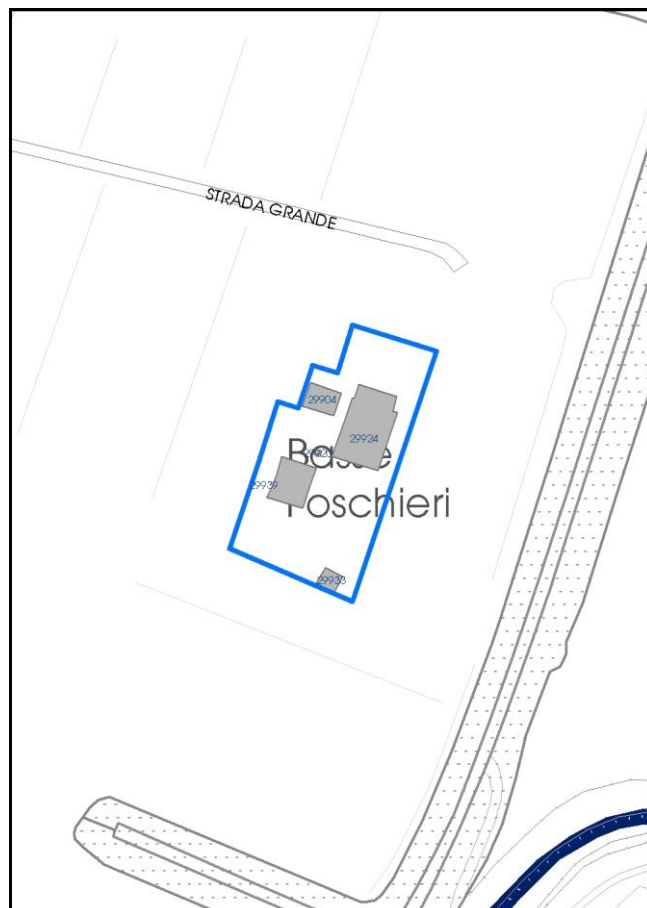
Foto aerea 2019 - C.G.R. s.p.a. Parma scala 1:5000



Foto aerea 2019 scala 1:2000



Estratto di mappa 2019 scala 1:2000



La perimetrazione del nucleo soprariportata è ai soli fini indicativi e non ha alcuna ricaduta normativa sulla base della disciplina di PUG.

Comune di Modena

Codice nucleo: 267_316

LOCALIZZAZIONE

Indirizzo: STRADA GRANDE

Numero civico: 325

Riferimenti catastali: Foglio: 267

Mappale: 270

FUNZIONI

- | | | | |
|---|--|---|---|
| <input checked="" type="checkbox"/> Residenza | <input checked="" type="checkbox"/> Deposito | <input type="checkbox"/> Allevamento | <input type="checkbox"/> Centro Aziendale |
| <input type="checkbox"/> Serra/vivaio | <input type="checkbox"/> Agriturismo | <input type="checkbox"/> Maneggio | <input type="checkbox"/> Impianto di trasformazione |
| <input type="checkbox"/> Altre attività econom. | <input type="checkbox"/> Fattoria didattica | <input type="checkbox"/> Imp. tecnologico | <input type="checkbox"/> Attività agricola residua |

Note: il nucleo e' sede legale di azienda agricola

DESCRIZIONE DELL'IMPIANTO INSEDIATIVO

Impianto storico

Numero edifici: 5

Numero edifici oggetto di indagine: 2

- ☐ Vincolo Monumentale D.Lgs. 42/2004
- ☐ Vincolo Giardino di notevole interesse
- ☒ Presenza di edifici estranei all'impianto -

Assetto morfologico: corte aperta

Elementi componenti presenti:

- | | | | |
|---|--|--|--|
| <input type="checkbox"/> recinzione | <input checked="" type="checkbox"/> manufatto funzionale | <input type="checkbox"/> albero singolo | <input checked="" type="checkbox"/> alberatura a macchia |
| <input type="checkbox"/> pavimentazione | <input checked="" type="checkbox"/> siepe | <input type="checkbox"/> alberatura a filare | <input type="checkbox"/> altro |

Note elementi:

RELAZIONI CON IL CONTESTO TERRITORIALE

Tipo di accesso: ☐ accesso indiretto ☐ accesso diretto da viabilità ☒ accesso tramite stradello

Contesto paesaggistico:

- | | |
|---|--|
| <input type="checkbox"/> appartenenza ad agglomerato rurale | <input type="checkbox"/> prossimità a territorio urbanizzato |
| <input checked="" type="checkbox"/> insediamento isolato | <input type="checkbox"/> prossimità ad infrastrutture |
| <input type="checkbox"/> prossimità ad area produttiva | <input checked="" type="checkbox"/> prossimità a corso d'acqua |

Criticità ambientali: assenti

NOTE

SCHEDA ANALITICA EDIFICIO

N. 4469

Codice nucleo: 267_316

Codice edificio: 29939

LOCALIZZAZIONE

Indirizzo: STRADA GRANDE

civico: 325

Riferimenti catastali 2019

Foglio: 267 Mappale: 270

Quartiere: 3 - BUON PASTORE - S.AGNESE - S.DAMASO

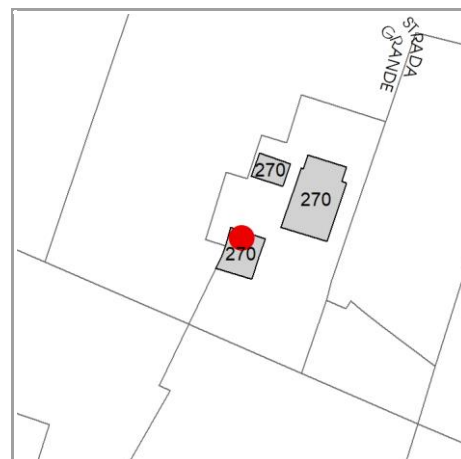
FUNZIONE

Funzione principale: residenza

Funzione secondaria ---

Stato di utilizzazione: in uso

☐ Edificio produttivo agricolo dismesso



CARATTERISTICHE DELL'EDIFICIO

Numero di piani: 2

Numero di alloggi: 2

Superficie abitazione (mq): 220

Superficie altre funzioni (mq): 0

Epoca di costruzione: dal 1801 al 1900

Tipologia edilizia storica: **casa colonica**

☒ Coerenza con l'impianto storico originario

Integrità tipologica: alterata

Tipo di alterazione: finiture

Stato di conservazione: buono

Vincolo Monumentale D.Lgs. 42/2004: non presente

VALUTAZIONE

☐ Valore Storico Architettonico

☒ Valore Storico Culturale Testimoniale

☐ Valore Storico Culturale Testimoniale - Edilizia Minore

NOTE

edificio con mpp. originali 21 e 132, ora unico mp. 270. Tutti gli edifici sono graffiati al mp. 270

DOCUMENTAZIONE FOTOGRAFICA

Foto censimento 1985/1987



Foto censimento 2017/2020

CENSIMENTO PATRIMONIO EDILIZIO 2021

TERRITORIO RURALE

N° IDENTIFICATIVO SCHEDA: 4470

Codice nucleo: 268_242

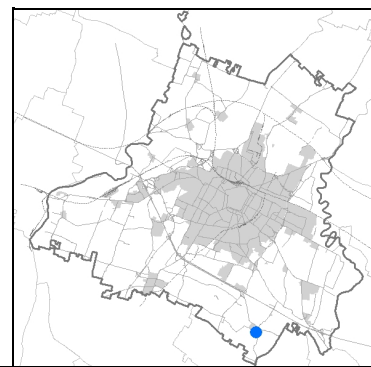


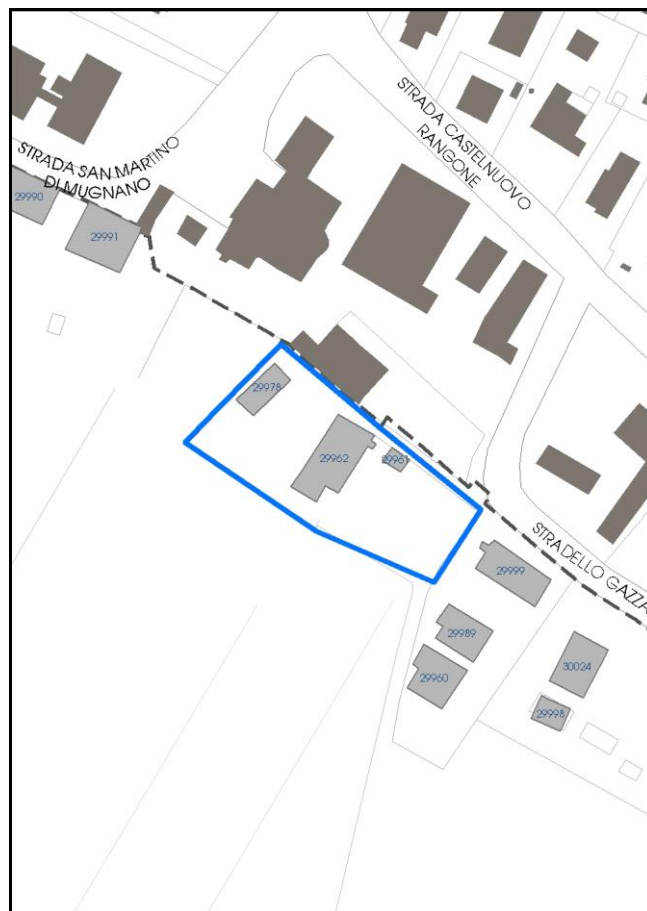
Foto aerea 2019 - C.G.R. s.p.a. Parma scala 1:5000



Foto aerea 2019 scala 1:2000



Estratto di mappa 2019 scala 1:2000



La perimetrazione del nucleo soprariportata è ai soli fini indicativi e non ha alcuna ricaduta normativa sulla base della disciplina di PUG.

Comune di Modena

Codice nucleo: 268_242

LOCALIZZAZIONE

Indirizzo: STRADELLO GAZZA

Numero civico: 18

Riferimenti catastali: Foglio: 268

Mappale: 180

FUNZIONI

- | | | | |
|---|--|---|---|
| <input type="checkbox"/> Residenza | <input checked="" type="checkbox"/> Deposito | <input type="checkbox"/> Allevamento | <input type="checkbox"/> Centro Aziendale |
| <input type="checkbox"/> Serra/vivaio | <input type="checkbox"/> Agriturismo | <input type="checkbox"/> Maneggio | <input type="checkbox"/> Impianto di trasformazione |
| <input type="checkbox"/> Altre attività econom. | <input type="checkbox"/> Fattoria didattica | <input type="checkbox"/> Imp. tecnologico | <input type="checkbox"/> Attività agricola residua |

Note:

DESCRIZIONE DELL'IMPIANTO INSEDIATIVO

Impianto storico

Numero edifici: 3

Numero edifici oggetto di indagine: 2

- ☐ Vincolo Monumentale D.Lgs. 42/2004
- ☐ Vincolo Giardino di notevole interesse
- ☐ Presenza di edifici estranei all'impianto -

Assetto morfologico: cortile

Elementi componenti presenti:

- | | | | |
|--|---|--|--|
| <input checked="" type="checkbox"/> recinzione | <input type="checkbox"/> manufatto funzionale | <input checked="" type="checkbox"/> albero singolo | <input checked="" type="checkbox"/> alberatura a macchia |
| <input type="checkbox"/> pavimentazione | <input checked="" type="checkbox"/> siepe | <input type="checkbox"/> alberatura a filare | <input type="checkbox"/> altro |

Note elementi:

RELAZIONI CON IL CONTESTO TERRITORIALE

Tipo di accesso: ☐ accesso indiretto ☒ accesso diretto da viabilità ☐ accesso tramite stradello

Contesto paesaggistico:

- | | |
|--|---|
| <input checked="" type="checkbox"/> appartenenza ad agglomerato rurale | <input checked="" type="checkbox"/> prossimità a territorio urbanizzato |
| <input type="checkbox"/> insediamento isolato | <input type="checkbox"/> prossimità ad infrastrutture |
| <input type="checkbox"/> prossimità ad area produttiva | <input type="checkbox"/> prossimità a corso d'acqua |

Criticità ambientali: assenti

NOTE

SCHEDA ANALITICA EDIFICIO

N. 4470

Codice nucleo: 268_242

Codice edificio: 29961

LOCALIZZAZIONE

Indirizzo: STRADELLO GAZZA

civico: 18

Riferimenti catastali 2019

Foglio: 268 Mappale: 13

Quartiere: 3 - BUON PASTORE - S.AGNESE - S.DAMASO

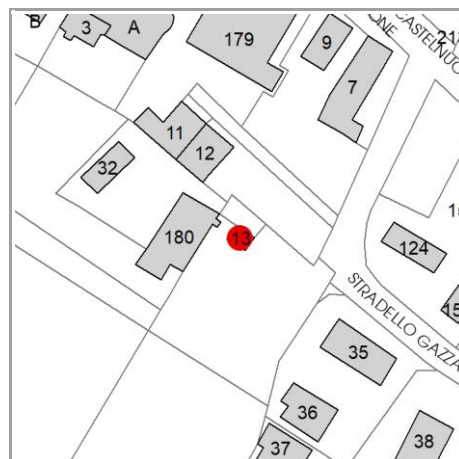
FUNZIONE

Funzione principale: autorimessa

Funzione secondaria ---

Stato di utilizzazione: in uso

☐ Edificio produttivo agricolo dismesso



CARATTERISTICHE DELL'EDIFICIO

Numero di piani: 1

Numero di alloggi: 0

Superficie abitazione (mq): 0

Superficie altre funzioni (mq): 20

Epoca di costruzione: dal 1801 al 1900

Tipologia edilizia storica: **bassocomodo**

☒ Coerenza con l'impianto storico originario

Integrità tipologica: alterata

Tipo di alterazione: alterazione dell'involucro

Stato di conservazione: medio

Vincolo Monumentale D.Lgs. 42/2004: non presente

VALUTAZIONE

☐ Valore Storico Architettonico

☒ Valore Storico Culturale Testimoniale

☐ Valore Storico Culturale Testimoniale - Edilizia Minore

NOTE

DOCUMENTAZIONE FOTOGRAFICA

Foto censimento 1985/1987



Foto censimento 2017/2020

CENSIMENTO PATRIMONIO EDILIZIO 2021

TERRITORIO RURALE

N° IDENTIFICATIVO SCHEDA: 4471

Codice nucleo: 268_245

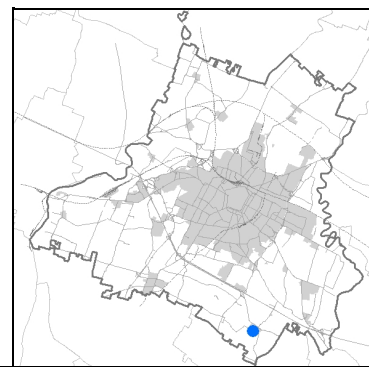
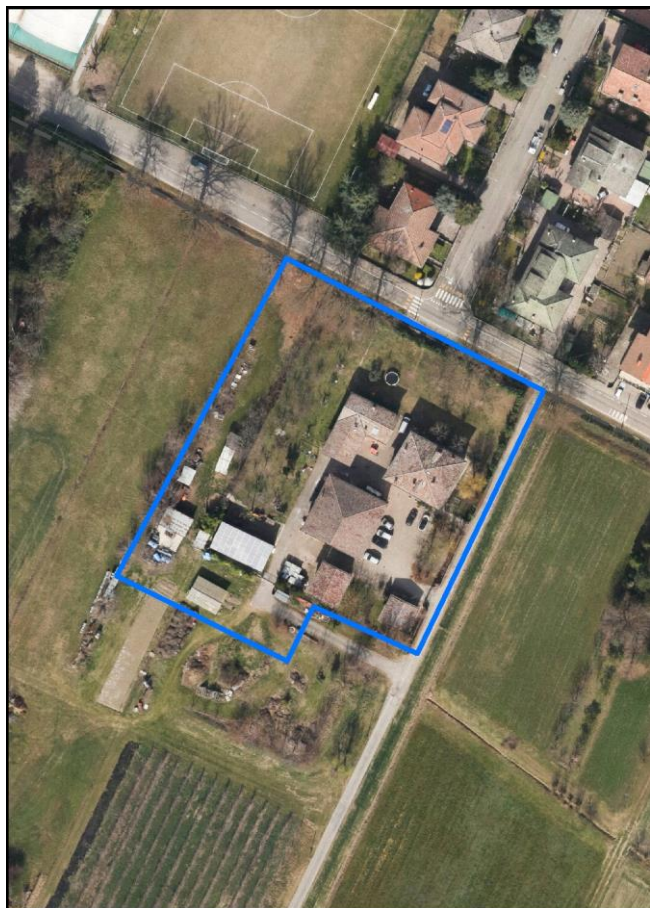


Foto aerea 2019 - C.G.R. s.p.a. Parma scala 1:5000



Foto aerea 2019 scala 1:2000



Estratto di mappa 2019 scala 1:2000



La perimetrazione del nucleo soprariportata è ai soli fini indicativi e non ha alcuna ricaduta normativa sulla base della disciplina di PUG.

Comune di Modena

Codice nucleo: 268_245

LOCALIZZAZIONE

Indirizzo: STRADA SAN MARTINO MUGNANO

Numero civico: 174

Riferimenti catastali: Foglio: 268

Mappale: 22

FUNZIONI

- | | | | |
|--|--|---|--|
| <input checked="" type="checkbox"/> Residenza | <input checked="" type="checkbox"/> Deposito | <input type="checkbox"/> Allevamento | <input checked="" type="checkbox"/> Centro Aziendale |
| <input checked="" type="checkbox"/> Serra/vivaio | <input type="checkbox"/> Agriturismo | <input type="checkbox"/> Maneggio | <input type="checkbox"/> Impianto di trasformazione |
| <input type="checkbox"/> Altre attività econom. | <input type="checkbox"/> Fattoria didattica | <input type="checkbox"/> Imp. tecnologico | <input type="checkbox"/> Attività agricola residua |

Note:

DESCRIZIONE DELL'IMPIANTO INSEDIATIVO

Impianto storico

Numero edifici: 10

Numero edifici oggetto di indagine: 3

- ☐ Vincolo Monumentale D.Lgs. 42/2004
- ☐ Vincolo Giardino di notevole interesse
- ☒ Presenza di edifici estranei all'impianto - strutture precarie non censite

Assetto morfologico: corte chiusa

Elementi componenti presenti:

- | | | | |
|--|---|--|---|
| <input checked="" type="checkbox"/> recinzione | <input type="checkbox"/> manufatto funzionale | <input checked="" type="checkbox"/> albero singolo | <input type="checkbox"/> alberatura a macchia |
| <input type="checkbox"/> pavimentazione | <input checked="" type="checkbox"/> siepe | <input type="checkbox"/> alberatura a filare | <input type="checkbox"/> altro |

Note elementi:

albero di pregio

RELAZIONI CON IL CONTESTO TERRITORIALE

Tipo di accesso: ☐ accesso indiretto ☒ accesso diretto da viabilità ☐ accesso tramite stradello

Contesto paesaggistico:

- | | |
|--|---|
| <input checked="" type="checkbox"/> appartenenza ad agglomerato rurale | <input checked="" type="checkbox"/> prossimità a territorio urbanizzato |
| <input type="checkbox"/> insediamento isolato | <input type="checkbox"/> prossimità ad infrastrutture |
| <input type="checkbox"/> prossimità ad area produttiva | <input type="checkbox"/> prossimità a corso d'acqua |

Criticità ambientali: assenti

NOTE

SCHEDA ANALITICA EDIFICIO

N. 4471

Codice nucleo: 268_245

Codice edificio: 29976

LOCALIZZAZIONE

Indirizzo: STRADA SAN MARTINO MUGNANO

civico: 174

Riferimenti catastali 2019

Foglio: 268 Mappale: 178

Quartiere: 3 - BUON PASTORE - S.AGNESE - S.DAMASO

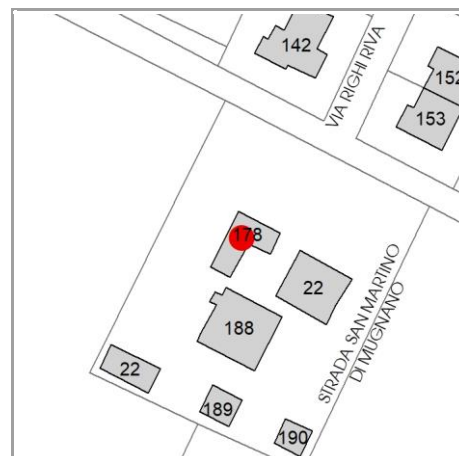
FUNZIONE

Funzione principale: residenza

Funzione secondaria deposito

Stato di utilizzazione: in uso

☐ Edificio produttivo agricolo dismesso



CARATTERISTICHE DELL'EDIFICIO

Numero di piani: 2

Numero di alloggi: 1

Superficie abitazione (mq): 70

Superficie altre funzioni (mq): 200

Epoca di costruzione: dal 1801 al 1900

Tipologia edilizia storica: **edificio a blocco**

☒ Coerenza con l'impianto storico originario

Integrità tipologica: alterata

Tipo di alterazione: finiture

Stato di conservazione: buono

Vincolo Monumentale D.Lgs. 42/2004: non presente

VALUTAZIONE

☐ Valore Storico Architettonico

☒ Valore Storico Culturale Testimoniale

☐ Valore Storico Culturale Testimoniale - Edilizia Minore

NOTE

DOCUMENTAZIONE FOTOGRAFICA

Foto censimento 1985/1987



Foto censimento 2017/2020

CENSIMENTO PATRIMONIO EDILIZIO 2021

TERRITORIO RURALE

N° IDENTIFICATIVO SCHEDA: 4472

Codice nucleo: 268_245

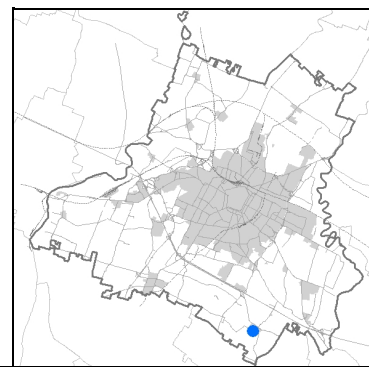
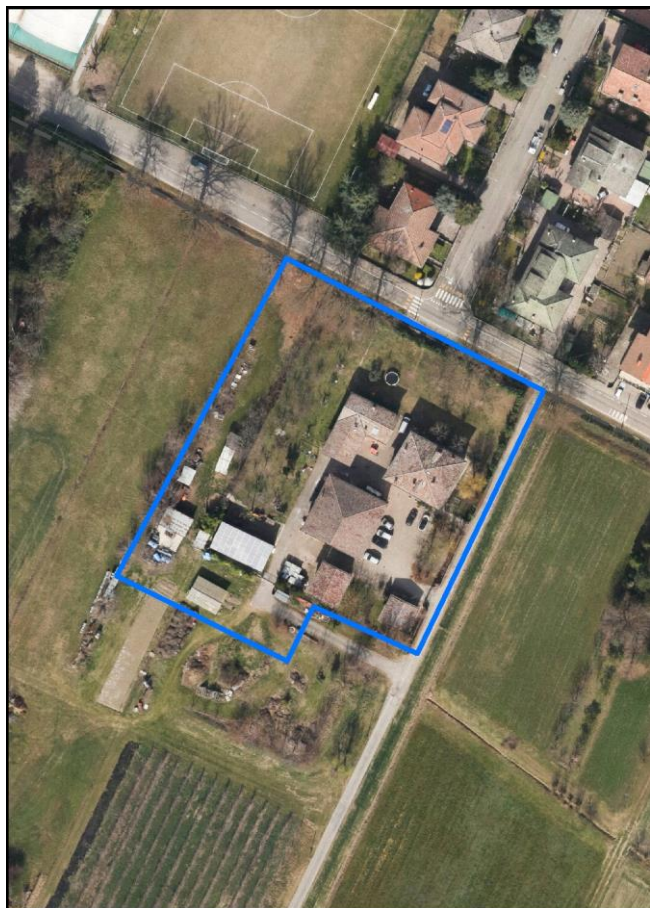


Foto aerea 2019 - C.G.R. s.p.a. Parma scala 1:5000



Foto aerea 2019 scala 1:2000



Estratto di mappa 2019 scala 1:2000



La perimetrazione del nucleo soprariportata è ai soli fini indicativi e non ha alcuna ricaduta normativa sulla base della disciplina di PUG.

Comune di Modena

Codice nucleo: 268_245

LOCALIZZAZIONE

Indirizzo: STRADA SAN MARTINO MUGNANO

Numero civico: 174

Riferimenti catastali: Foglio: 268

Mappale: 22

FUNZIONI

- | | | | |
|--|--|---|--|
| <input checked="" type="checkbox"/> Residenza | <input checked="" type="checkbox"/> Deposito | <input type="checkbox"/> Allevamento | <input checked="" type="checkbox"/> Centro Aziendale |
| <input checked="" type="checkbox"/> Serra/vivaio | <input type="checkbox"/> Agriturismo | <input type="checkbox"/> Maneggio | <input type="checkbox"/> Impianto di trasformazione |
| <input type="checkbox"/> Altre attività econom. | <input type="checkbox"/> Fattoria didattica | <input type="checkbox"/> Imp. tecnologico | <input type="checkbox"/> Attività agricola residua |

Note:

DESCRIZIONE DELL'IMPIANTO INSEDIATIVO

Impianto storico

Numero edifici: 10

Numero edifici oggetto di indagine: 3

- ☐ Vincolo Monumentale D.Lgs. 42/2004
- ☐ Vincolo Giardino di notevole interesse
- ☒ Presenza di edifici estranei all'impianto - strutture precarie non censite

Assetto morfologico: corte chiusa

Elementi componenti presenti:

- | | | | |
|--|---|--|---|
| <input checked="" type="checkbox"/> recinzione | <input type="checkbox"/> manufatto funzionale | <input checked="" type="checkbox"/> albero singolo | <input type="checkbox"/> alberatura a macchia |
| <input type="checkbox"/> pavimentazione | <input checked="" type="checkbox"/> siepe | <input type="checkbox"/> alberatura a filare | <input type="checkbox"/> altro |

Note elementi:

albero di pregio

RELAZIONI CON IL CONTESTO TERRITORIALE

Tipo di accesso: ☐ accesso indiretto ☒ accesso diretto da viabilità ☐ accesso tramite stradello

Contesto paesaggistico:

- | | |
|--|---|
| <input checked="" type="checkbox"/> appartenenza ad agglomerato rurale | <input checked="" type="checkbox"/> prossimità a territorio urbanizzato |
| <input type="checkbox"/> insediamento isolato | <input type="checkbox"/> prossimità ad infrastrutture |
| <input type="checkbox"/> prossimità ad area produttiva | <input type="checkbox"/> prossimità a corso d'acqua |

Criticità ambientali: assenti

NOTE

Comune di Modena

CENSIMENTO PATRIMONIO EDILIZIO TERRITORIO RURALE

SCHEDA ANALITICA EDIFICIO

N. 4472

Codice nucleo: 268_245

Codice edificio: 30006

LOCALIZZAZIONE

Indirizzo: STRADA SAN MARTINO MUGNANO

civico: 174

Riferimenti catastali 2019

Foglio: 268 Mappale: 22

Quartiere: 3 - BUON PASTORE - S.AGNESE - S.DAMASO

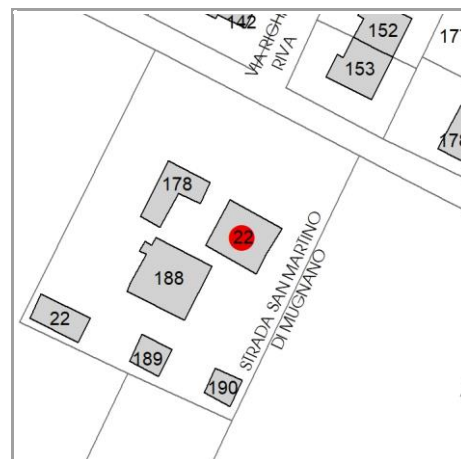
FUNZIONE

Funzione principale: residenza

Funzione secondaria ---

Stato di utilizzazione: in uso

☐ Edificio produttivo agricolo dismesso



CARATTERISTICHE DELL'EDIFICIO

Numero di piani: 2

Numero di alloggi: 2

Superficie abitazione (mq): 400

Superficie altre funzioni (mq): 0

Epoca di costruzione: dal 1801 al 1900

Tipologia edilizia storica: **casa padronale**

☒ Coerenza con l'impianto storico originario

Integrità tipologica: alterata

Tipo di alterazione: finiture

Stato di conservazione: buono

Vincolo Monumentale D.Lgs. 42/2004: non presente

VALUTAZIONE

☐ Valore Storico Architettonico

☒ Valore Storico Culturale Testimoniale

☐ Valore Storico Culturale Testimoniale - Edilizia Minore

NOTE

DOCUMENTAZIONE FOTOGRAFICA

Foto censimento 1985/1987



Foto censimento 2017/2020

CENSIMENTO PATRIMONIO EDILIZIO 2021

TERRITORIO RURALE

N° IDENTIFICATIVO SCHEDA: 4473

Codice nucleo: 268_245

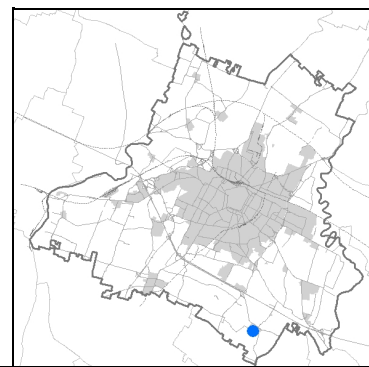
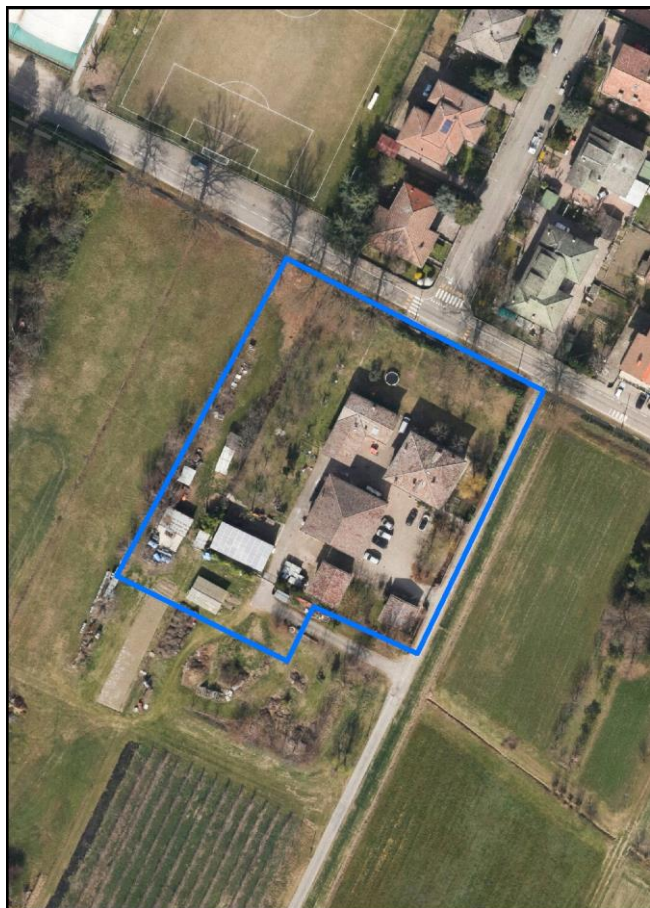


Foto aerea 2019 - C.G.R. s.p.a. Parma scala 1:5000



Foto aerea 2019 scala 1:2000



Estratto di mappa 2019 scala 1:2000



La perimetrazione del nucleo soprariportata è ai soli fini indicativi e non ha alcuna ricaduta normativa sulla base della disciplina di PUG.

Comune di Modena

Codice nucleo: 268_245

LOCALIZZAZIONE

Indirizzo: STRADA SAN MARTINO MUGNANO

Numero civico: 174

Riferimenti catastali: Foglio: 268

Mappale: 22

FUNZIONI

- | | | | |
|--|--|---|--|
| <input checked="" type="checkbox"/> Residenza | <input checked="" type="checkbox"/> Deposito | <input type="checkbox"/> Allevamento | <input checked="" type="checkbox"/> Centro Aziendale |
| <input checked="" type="checkbox"/> Serra/vivaio | <input type="checkbox"/> Agriturismo | <input type="checkbox"/> Maneggio | <input type="checkbox"/> Impianto di trasformazione |
| <input type="checkbox"/> Altre attività econom. | <input type="checkbox"/> Fattoria didattica | <input type="checkbox"/> Imp. tecnologico | <input type="checkbox"/> Attività agricola residua |

Note:

DESCRIZIONE DELL'IMPIANTO INSEDIATIVO

Impianto storico

Numero edifici: 10

Numero edifici oggetto di indagine: 3

- ☐ Vincolo Monumentale D.Lgs. 42/2004
- ☐ Vincolo Giardino di notevole interesse
- ☒ Presenza di edifici estranei all'impianto - strutture precarie non censite

Assetto morfologico: corte chiusa

Elementi componenti presenti:

- | | | | |
|--|---|--|---|
| <input checked="" type="checkbox"/> recinzione | <input type="checkbox"/> manufatto funzionale | <input checked="" type="checkbox"/> albero singolo | <input type="checkbox"/> alberatura a macchia |
| <input type="checkbox"/> pavimentazione | <input checked="" type="checkbox"/> siepe | <input type="checkbox"/> alberatura a filare | <input type="checkbox"/> altro |

Note elementi:

albero di pregio

RELAZIONI CON IL CONTESTO TERRITORIALE

Tipo di accesso: ☐ accesso indiretto ☒ accesso diretto da viabilità ☐ accesso tramite stradello

Contesto paesaggistico:

- | | |
|--|---|
| <input checked="" type="checkbox"/> appartenenza ad agglomerato rurale | <input checked="" type="checkbox"/> prossimità a territorio urbanizzato |
| <input type="checkbox"/> insediamento isolato | <input type="checkbox"/> prossimità ad infrastrutture |
| <input type="checkbox"/> prossimità ad area produttiva | <input type="checkbox"/> prossimità a corso d'acqua |

Criticità ambientali: assenti

NOTE

SCHEDA ANALITICA EDIFICIO

N. 4473

Codice nucleo: 268_245

Codice edificio: 29984

LOCALIZZAZIONE

Indirizzo: STRADA SAN MARTINO MUGNANO

civico: 174

Riferimenti catastali 2019

Foglio: 268 Mappale: 188

Quartiere: 3 - BUON PASTORE - S.AGNESE - S.DAMASO

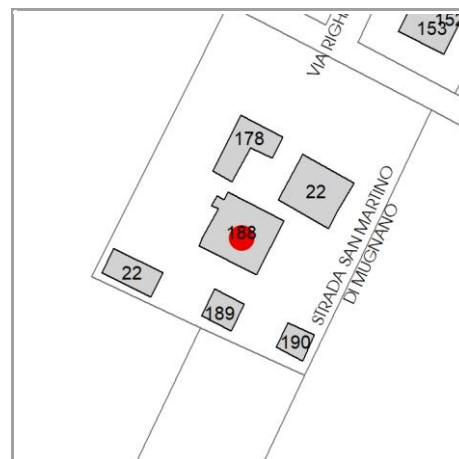
FUNZIONE

Funzione principale: deposito

Funzione secondaria ---

Stato di utilizzazione: in uso

☐ Edificio produttivo agricolo dismesso



CARATTERISTICHE DELL'EDIFICIO

Numero di piani: 2

Numero di alloggi: 0

Superficie abitazione (mq): 0

Superficie altre funzioni (mq): 600

Epoca di costruzione: dal 1801 al 1900

Tipologia edilizia storica: **stalla e fienile**

☒ Coerenza con l'impianto storico originario

Integrità tipologica: originaria

Tipo di alterazione: ---

Stato di conservazione: scarso

Vincolo Monumentale D.Lgs. 42/2004: non presente

VALUTAZIONE

☐ Valore Storico Architettonico

☒ Valore Storico Culturale Testimoniale

☐ Valore Storico Culturale Testimoniale - Edilizia Minore

NOTE

DOCUMENTAZIONE FOTOGRAFICA

Foto censimento 1985/1987



Foto censimento 2017/2020

CENSIMENTO PATRIMONIO EDILIZIO 2021

TERRITORIO RURALE

N° IDENTIFICATIVO SCHEDA: 4474

Codice nucleo: 268_243

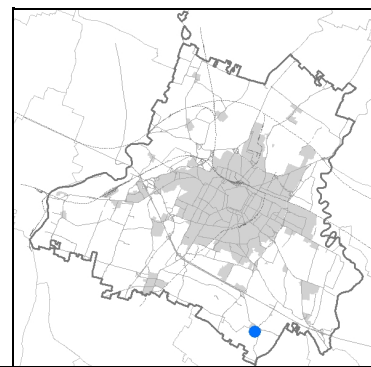


Foto aerea 2019 - C.G.R. s.p.a. Parma scala 1:5000



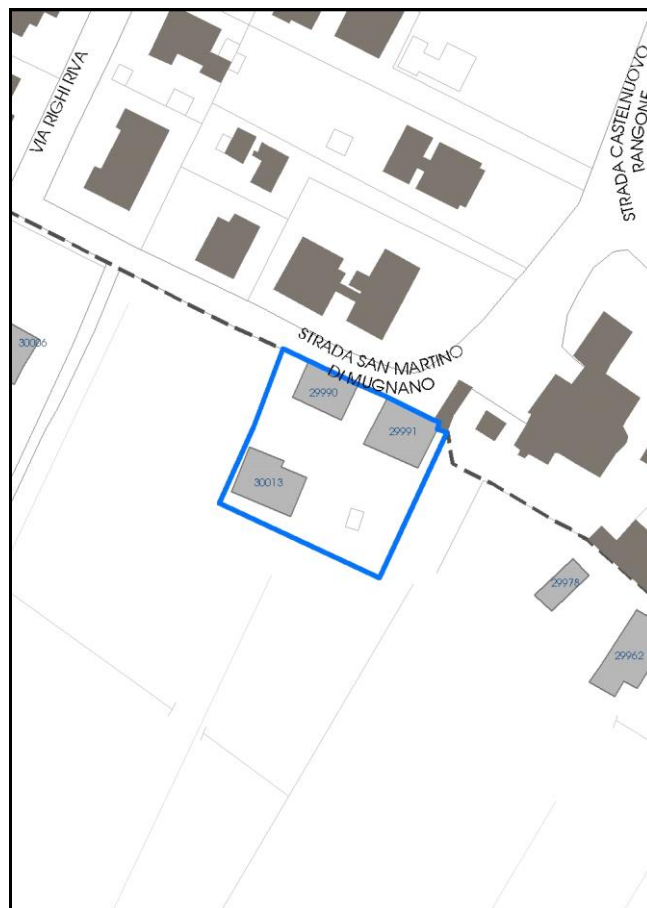


Foto aerea 2019 scala 1:2000



Estratto di mappa 2019 scala 1:2000



La perimetrazione del nucleo soprariportata è ai soli fini indicativi e non ha alcuna ricaduta normativa sulla base della disciplina di PUG.

Comune di Modena

Codice nucleo: 268_243

LOCALIZZAZIONE

Indirizzo: STRADA SAN MARTINO MUGNANO

Numero civico: 192

Riferimenti catastali: Foglio: 268

Mappale: 185

FUNZIONI

- | | | | |
|---|--|---|---|
| <input checked="" type="checkbox"/> Residenza | <input checked="" type="checkbox"/> Deposito | <input type="checkbox"/> Allevamento | <input type="checkbox"/> Centro Aziendale |
| <input type="checkbox"/> Serra/vivaio | <input type="checkbox"/> Agriturismo | <input type="checkbox"/> Maneggio | <input type="checkbox"/> Impianto di trasformazione |
| <input type="checkbox"/> Altre attività econom. | <input type="checkbox"/> Fattoria didattica | <input type="checkbox"/> Imp. tecnologico | <input type="checkbox"/> Attività agricola residua |

Note: il nucleo e' sede legale di azienda agricola

DESCRIZIONE DELL'IMPIANTO INSEDIATIVO

Impianto storico

Numero edifici: 3

Numero edifici oggetto di indagine: 2

- ☐ Vincolo Monumentale D.Lgs. 42/2004
- ☐ Vincolo Giardino di notevole interesse
- ☒ Presenza di edifici estranei all'impianto - strutture precarie non censite

Assetto morfologico: corte aperta

Elementi componenti presenti:

- | | | | |
|---|---|--|--|
| <input type="checkbox"/> recinzione | <input type="checkbox"/> manufatto funzionale | <input type="checkbox"/> albero singolo | <input checked="" type="checkbox"/> alberatura a macchia |
| <input type="checkbox"/> pavimentazione | <input type="checkbox"/> siepe | <input type="checkbox"/> alberatura a filare | <input type="checkbox"/> altro |

Note elementi:

RELAZIONI CON IL CONTESTO TERRITORIALE

Tipo di accesso: ☐ accesso indiretto ☒ accesso diretto da viabilità ☐ accesso tramite stradello

Contesto paesaggistico:

- | | |
|--|---|
| <input checked="" type="checkbox"/> appartenenza ad agglomerato rurale | <input checked="" type="checkbox"/> prossimità a territorio urbanizzato |
| <input type="checkbox"/> insediamento isolato | <input type="checkbox"/> prossimità ad infrastrutture |
| <input type="checkbox"/> prossimità ad area produttiva | <input type="checkbox"/> prossimità a corso d'acqua |

Criticità ambientali: assenti

NOTE

SCHEDA ANALITICA EDIFICIO

N. 4474

Codice nucleo: 268_243

Codice edificio: 29990

LOCALIZZAZIONE

Indirizzo: STRADA SAN MARTINO MUGNANO

civico: 192

Riferimenti catastali 2019

Foglio: 268 Mappale: 183

Quartiere: 3 - BUON PASTORE - S.AGNESE - S.DAMASO

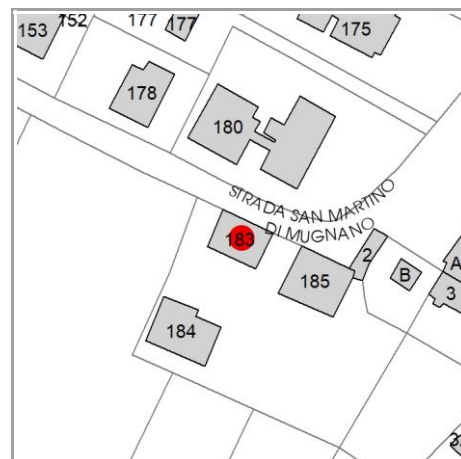
FUNZIONE

Funzione principale: deposito

Funzione secondaria ---

Stato di utilizzazione: in uso

☐ Edificio produttivo agricolo dismesso



CARATTERISTICHE DELL'EDIFICIO

Numero di piani: 2

Numero di alloggi: 0

Superficie abitazione (mq): 0

Superficie altre funzioni (mq): 280

Epoca di costruzione: fino al 1800

Tipologia edilizia storica: **casa colonica**

☒ Coerenza con l'impianto storico originario

Integrità tipologica: originaria

Tipo di alterazione: ---

Stato di conservazione: scarso

Vincolo Monumentale D.Lgs. 42/2004: non presente

VALUTAZIONE

☐ Valore Storico Architettonico

☒ Valore Storico Culturale Testimoniale

☐ Valore Storico Culturale Testimoniale - Edilizia Minore

NOTE

DOCUMENTAZIONE FOTOGRAFICA

Foto censimento 1985/1987



Foto censimento 2017/2020

CENSIMENTO PATRIMONIO EDILIZIO 2021

TERRITORIO RURALE

N° IDENTIFICATIVO SCHEDA: 4475

Codice nucleo: 268_243

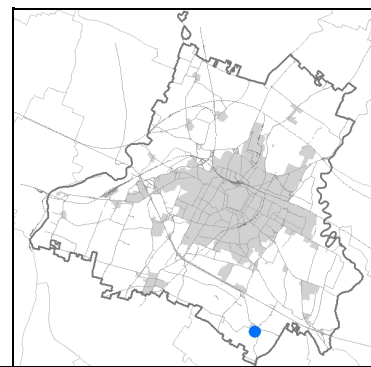


Foto aerea 2019 - C.G.R. s.p.a. Parma scala 1:5000



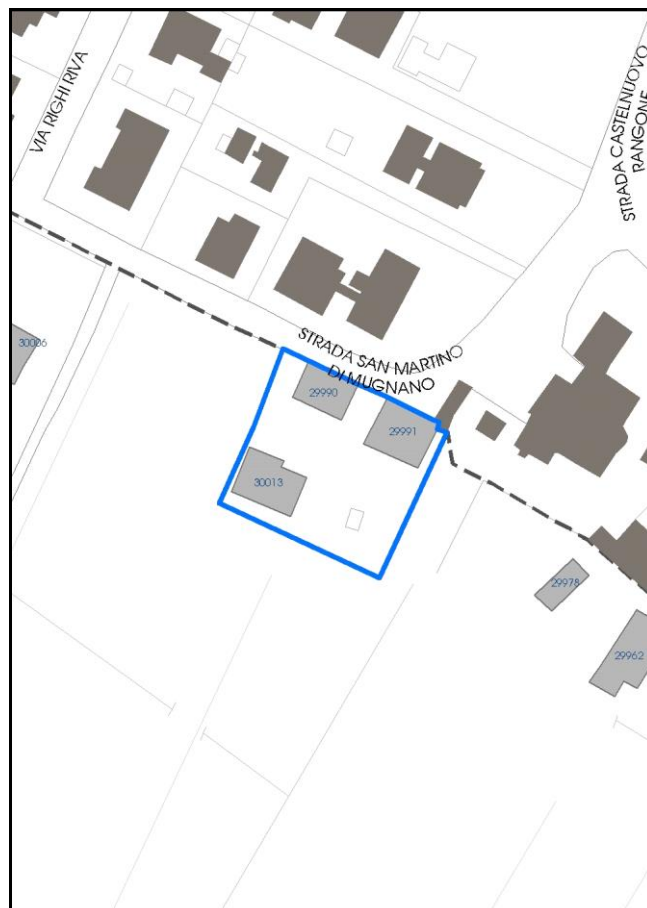


Foto aerea 2019 scala 1:2000



Estratto di mappa 2019 scala 1:2000



La perimetrazione del nucleo soprariportata è ai soli fini indicativi e non ha alcuna ricaduta normativa sulla base della disciplina di PUG.

Comune di Modena

Codice nucleo: 268_243

LOCALIZZAZIONE

Indirizzo: STRADA SAN MARTINO MUGNANO

Numero civico: 192

Riferimenti catastali: Foglio: 268

Mappale: 185

FUNZIONI

- | | | | |
|---|--|---|---|
| <input checked="" type="checkbox"/> Residenza | <input checked="" type="checkbox"/> Deposito | <input type="checkbox"/> Allevamento | <input type="checkbox"/> Centro Aziendale |
| <input type="checkbox"/> Serra/vivaio | <input type="checkbox"/> Agriturismo | <input type="checkbox"/> Maneggio | <input type="checkbox"/> Impianto di trasformazione |
| <input type="checkbox"/> Altre attività econom. | <input type="checkbox"/> Fattoria didattica | <input type="checkbox"/> Imp. tecnologico | <input type="checkbox"/> Attività agricola residua |

Note: il nucleo e' sede legale di azienda agricola

DESCRIZIONE DELL'IMPIANTO INSEDIATIVO

Impianto storico

Numero edifici: 3

Numero edifici oggetto di indagine: 2

- ☐ Vincolo Monumentale D.Lgs. 42/2004
- ☐ Vincolo Giardino di notevole interesse
- ☒ Presenza di edifici estranei all'impianto - strutture precarie non censite

Assetto morfologico: corte aperta

Elementi componenti presenti:

- | | | | |
|---|---|--|--|
| <input type="checkbox"/> recinzione | <input type="checkbox"/> manufatto funzionale | <input type="checkbox"/> albero singolo | <input checked="" type="checkbox"/> alberatura a macchia |
| <input type="checkbox"/> pavimentazione | <input type="checkbox"/> siepe | <input type="checkbox"/> alberatura a filare | <input type="checkbox"/> altro |

Note elementi:

RELAZIONI CON IL CONTESTO TERRITORIALE

Tipo di accesso: ☐ accesso indiretto ☒ accesso diretto da viabilità ☐ accesso tramite stradello

Contesto paesaggistico:

- | | |
|--|---|
| <input checked="" type="checkbox"/> appartenenza ad agglomerato rurale | <input checked="" type="checkbox"/> prossimità a territorio urbanizzato |
| <input type="checkbox"/> insediamento isolato | <input type="checkbox"/> prossimità ad infrastrutture |
| <input type="checkbox"/> prossimità ad area produttiva | <input type="checkbox"/> prossimità a corso d'acqua |

Criticità ambientali: assenti

NOTE

SCHEDA ANALITICA EDIFICIO

N. 4475

Codice nucleo: 268_243

Codice edificio: 29991

LOCALIZZAZIONE

Indirizzo: STRADA SAN MARTINO MUGNANO

civico: 192

Riferimenti catastali 2019

Foglio: 268 Mappale: 185

Quartiere: 3 - BUON PASTORE - S.AGNESE - S.DAMASO

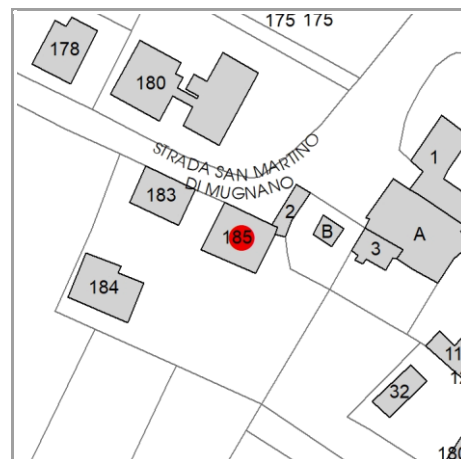
FUNZIONE

Funzione principale: deposito

Funzione secondaria ---

Stato di utilizzazione: in uso

☐ Edificio produttivo agricolo dismesso



CARATTERISTICHE DELL'EDIFICIO

Numero di piani: 2

Numero di alloggi: 0

Superficie abitazione (mq): 0

Superficie altre funzioni (mq): 400

Epoca di costruzione: fino al 1800

Tipologia edilizia storica: **stalla e fienile**

☒ Coerenza con l'impianto storico originario

Integrità tipologica: alterata

Tipo di alterazione: alterazione dell'involucro

Stato di conservazione: scarso

Vincolo Monumentale D.Lgs. 42/2004: non presente

VALUTAZIONE

☐ Valore Storico Architettonico

☒ Valore Storico Culturale Testimoniale

☐ Valore Storico Culturale Testimoniale - Edilizia Minore

NOTE

DOCUMENTAZIONE FOTOGRAFICA

Foto censimento 1985/1987



Foto censimento 2017/2020

CENSIMENTO PATRIMONIO EDILIZIO 2021

TERRITORIO RURALE

N° IDENTIFICATIVO SCHEDA: 4476

Codice nucleo: 268_242

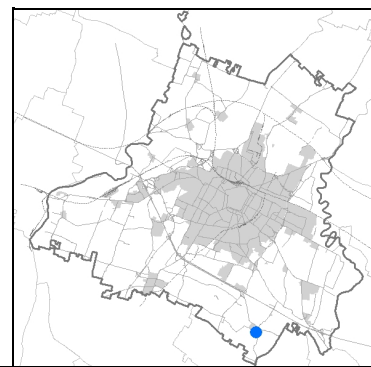


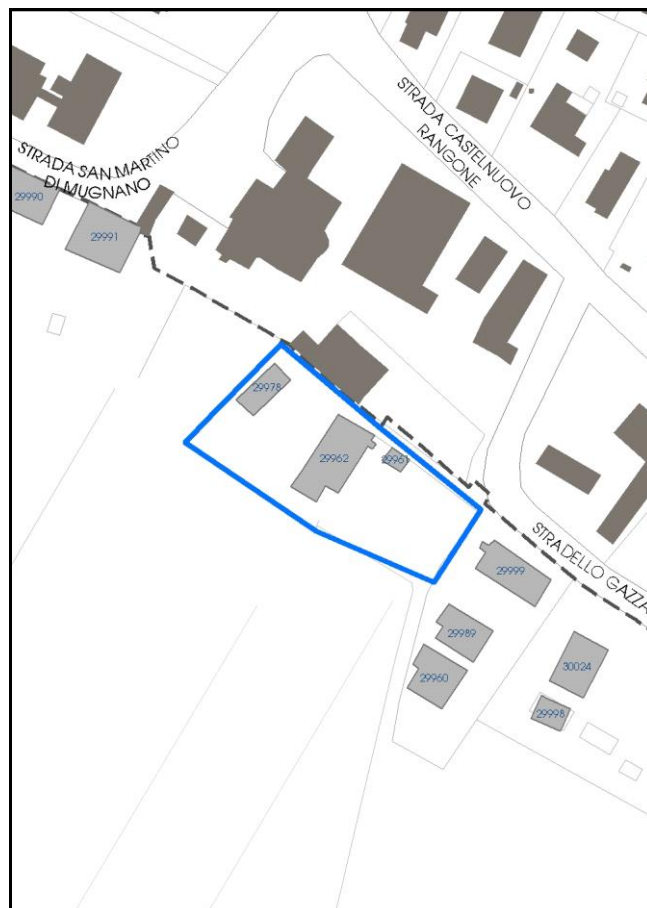
Foto aerea 2019 - C.G.R. s.p.a. Parma scala 1:5000



Foto aerea 2019 scala 1:2000



Estratto di mappa 2019 scala 1:2000



La perimetrazione del nucleo soprariportata è ai soli fini indicativi e non ha alcuna ricaduta normativa sulla base della disciplina di PUG.

Comune di Modena

Codice nucleo: 268_242

LOCALIZZAZIONE

Indirizzo: STRADELLO GAZZA

Numero civico: 18

Riferimenti catastali: Foglio: 268

Mappale: 180

FUNZIONI

- | | | | |
|---|--|---|---|
| <input type="checkbox"/> Residenza | <input checked="" type="checkbox"/> Deposito | <input type="checkbox"/> Allevamento | <input type="checkbox"/> Centro Aziendale |
| <input type="checkbox"/> Serra/vivaio | <input type="checkbox"/> Agriturismo | <input type="checkbox"/> Maneggio | <input type="checkbox"/> Impianto di trasformazione |
| <input type="checkbox"/> Altre attività econom. | <input type="checkbox"/> Fattoria didattica | <input type="checkbox"/> Imp. tecnologico | <input type="checkbox"/> Attività agricola residua |

Note:

DESCRIZIONE DELL'IMPIANTO INSEDIATIVO

Impianto storico

Numero edifici: 3

Numero edifici oggetto di indagine: 2

- ☐ Vincolo Monumentale D.Lgs. 42/2004
- ☐ Vincolo Giardino di notevole interesse
- ☐ Presenza di edifici estranei all'impianto -

Assetto morfologico: cortile

Elementi componenti presenti:

- | | | | |
|--|---|--|--|
| <input checked="" type="checkbox"/> recinzione | <input type="checkbox"/> manufatto funzionale | <input checked="" type="checkbox"/> albero singolo | <input checked="" type="checkbox"/> alberatura a macchia |
| <input type="checkbox"/> pavimentazione | <input checked="" type="checkbox"/> siepe | <input type="checkbox"/> alberatura a filare | <input type="checkbox"/> altro |

Note elementi:

RELAZIONI CON IL CONTESTO TERRITORIALE

Tipo di accesso: ☐ accesso indiretto ☒ accesso diretto da viabilità ☐ accesso tramite stradello

Contesto paesaggistico:

- | | |
|--|---|
| <input checked="" type="checkbox"/> appartenenza ad agglomerato rurale | <input checked="" type="checkbox"/> prossimità a territorio urbanizzato |
| <input type="checkbox"/> insediamento isolato | <input type="checkbox"/> prossimità ad infrastrutture |
| <input type="checkbox"/> prossimità ad area produttiva | <input type="checkbox"/> prossimità a corso d'acqua |

Criticità ambientali: assenti

NOTE

SCHEDA ANALITICA EDIFICIO

N. 4476

Codice nucleo: 268_242

Codice edificio: 29962

LOCALIZZAZIONE

Indirizzo: STRADELLO GAZZA

civico: 18

Riferimenti catastali 2019

Foglio: 268 Mappale: 180

Quartiere: 3 - BUON PASTORE - S.AGNESE - S.DAMASO

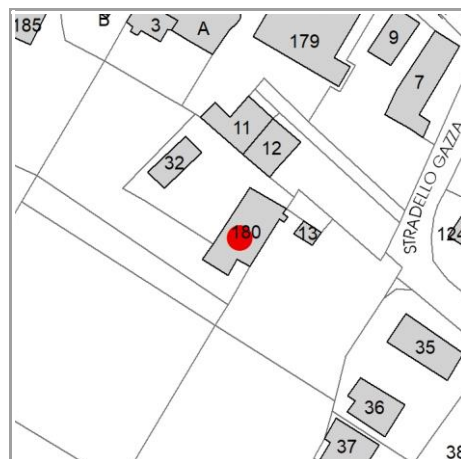
FUNZIONE

Funzione principale: deposito

Funzione secondaria ---

Stato di utilizzazione: uso non rilevabile

☐ Edificio produttivo agricolo dismesso



CARATTERISTICHE DELL'EDIFICIO

Numero di piani: 2

Numero di alloggi: 0

Superficie abitazione (mq): 0

Superficie altre funzioni (mq): 300

Epoca di costruzione: fino al 1800

Tipologia edilizia storica: **stalla e fienile**

☒ Coerenza con l'impianto storico originario

Integrità tipologica: alterata

Tipo di alterazione: ampliamento

Stato di conservazione: scarso

Vincolo Monumentale D.Lgs. 42/2004: non presente

VALUTAZIONE

☐ Valore Storico Architettonico

☒ Valore Storico Culturale Testimoniale

☐ Valore Storico Culturale Testimoniale - Edilizia Minore

NOTE

DOCUMENTAZIONE FOTOGRAFICA

Foto censimento 1985/1987



Foto censimento 2017/2020

CENSIMENTO PATRIMONIO EDILIZIO 2021

TERRITORIO RURALE

N° IDENTIFICATIVO SCHEDA: 4477

Codice nucleo: 268_38dr

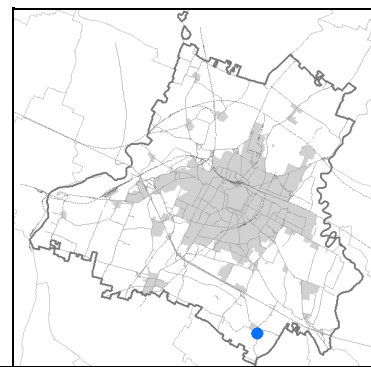


Foto aerea 2019 - C.G.R. s.p.a. Parma scala 1:5000



Foto aerea 2019 scala 1:2000



Estratto di mappa 2019 scala 1:2000



La perimetrazione del nucleo soprariportata è ai soli fini indicativi e non ha alcuna ricaduta normativa sulla base della disciplina di PUG.

Comune di Modena

Codice nucleo: 268_38dr

nucleo recuperato

LOCALIZZAZIONE

Indirizzo: STRADELLO GAZZA

Numero civico: 48

Riferimenti catastali: Foglio: 268

Mappale: 38

FUNZIONI

- | | | | |
|---|---|---|---|
| <input checked="" type="checkbox"/> Residenza | <input type="checkbox"/> Deposito | <input type="checkbox"/> Allevamento | <input type="checkbox"/> Centro Aziendale |
| <input type="checkbox"/> Serra/vivaio | <input type="checkbox"/> Agriturismo | <input type="checkbox"/> Maneggio | <input type="checkbox"/> Impianto di trasformazione |
| <input type="checkbox"/> Altre attività econom. | <input type="checkbox"/> Fattoria didattica | <input type="checkbox"/> Imp. tecnologico | <input type="checkbox"/> Attività agricola residua |

Note:

DESCRIZIONE DELL'IMPIANTO INSEDIATIVO

Impianto storico

Numero edifici: 5

Numero edifici oggetto di indagine: 3

- ☐ Vincolo Monumentale D.Lgs. 42/2004
- ☒ Vincolo Giardino di notevole interesse **ALB141**
- ☐ Presenza di edifici estranei all'impianto -

Assetto morfologico: corte aperta

Elementi componenti presenti:

- | | | | |
|--|--|--|--|
| <input checked="" type="checkbox"/> recinzione | <input checked="" type="checkbox"/> manufatto funzionale | <input type="checkbox"/> albero singolo | <input checked="" type="checkbox"/> alberatura a macchia |
| <input checked="" type="checkbox"/> pavimentazione | <input checked="" type="checkbox"/> siepe | <input type="checkbox"/> alberatura a filare | <input type="checkbox"/> altro |

Note elementi:

RELAZIONI CON IL CONTESTO TERRITORIALE

Tipo di accesso: ☐ accesso indiretto ☒ accesso diretto da viabilità ☒ accesso tramite stradello

Contesto paesaggistico:

- | | |
|--|---|
| <input checked="" type="checkbox"/> appartenenza ad agglomerato rurale | <input checked="" type="checkbox"/> prossimità a territorio urbanizzato |
| <input type="checkbox"/> insediamento isolato | <input type="checkbox"/> prossimità ad infrastrutture |
| <input type="checkbox"/> prossimità ad area produttiva | <input type="checkbox"/> prossimità a corso d'acqua |

Criticità ambientali: fonti esterne
(traliccio alta tensione 180 m)

NOTE

Il giardino di notevole interesse occupa solo una parte del nucleo.

Comune di Modena

CENSIMENTO PATRIMONIO EDILIZIO TERRITORIO RURALE

SCHEDA ANALITICA EDIFICIO

N. 4477

Codice nucleo: 268_38dr

Codice edificio: 29999

LOCALIZZAZIONE

Indirizzo: STRADELLO GAZZA

civico: 48

Riferimenti catastali 2019

Foglio: 268 Mappale: 35

Quartiere: 3 - BUON PASTORE - S.AGNESE - S.DAMASO

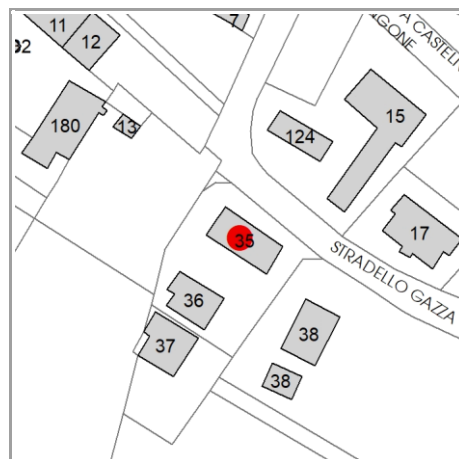
FUNZIONE

Funzione principale: residenza

Funzione secondaria ---

Stato di utilizzazione: in uso

☐ Edificio produttivo agricolo dismesso



CARATTERISTICHE DELL'EDIFICIO

Numero di piani: 2

Numero di alloggi: 0

Superficie abitazione (mq): 165

Superficie altre funzioni (mq): 0

Epoca di costruzione: dal 1801 al 1900

Tipologia edilizia storica: **edificio a porta morta**

☒ Coerenza con l'impianto storico originario

Integrità tipologica: originaria

Tipo di alterazione: ---

Stato di conservazione: buono

Vincolo Monumentale D.Lgs. 42/2004: non presente

VALUTAZIONE

☐ Valore Storico Architettonico

☒ Valore Storico Culturale Testimoniale

☐ Valore Storico Culturale Testimoniale - Edilizia Minore

NOTE


pannelli solari integrati nella copertura

DOCUMENTAZIONE FOTOGRAFICA

Foto censimento 1985/1987



Foto censimento 2017/2020



CENSIMENTO PATRIMONIO EDILIZIO 2021

TERRITORIO RURALE

N° IDENTIFICATIVO SCHEDA: 4478

Codice nucleo: 268_38dr

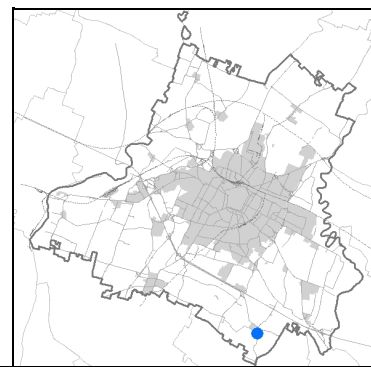


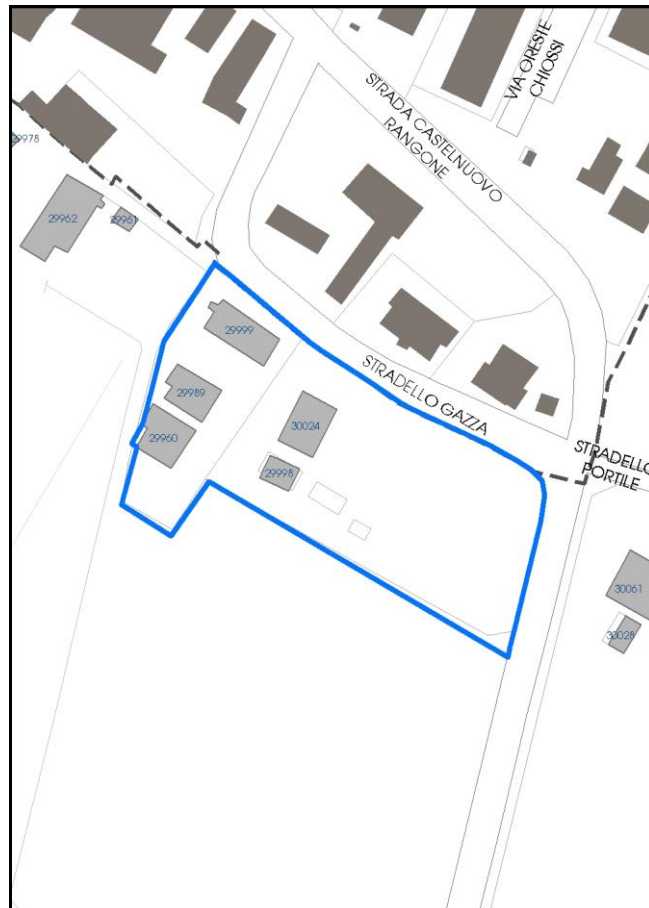
Foto aerea 2019 - C.G.R. s.p.a. Parma scala 1:5000



Foto aerea 2019 scala 1:2000



Estratto di mappa 2019 scala 1:2000



La perimetrazione del nucleo soprariportata è ai soli fini indicativi e non ha alcuna ricaduta normativa sulla base della disciplina di PUG.

Comune di Modena

Codice nucleo: 268_38dr

nucleo recuperato

LOCALIZZAZIONE

Indirizzo: STRADELLO GAZZA

Numero civico: 48

Riferimenti catastali: Foglio: 268

Mappale: 38

FUNZIONI

- | | | | |
|---|---|---|---|
| <input checked="" type="checkbox"/> Residenza | <input type="checkbox"/> Deposito | <input type="checkbox"/> Allevamento | <input type="checkbox"/> Centro Aziendale |
| <input type="checkbox"/> Serra/vivaio | <input type="checkbox"/> Agriturismo | <input type="checkbox"/> Maneggio | <input type="checkbox"/> Impianto di trasformazione |
| <input type="checkbox"/> Altre attività econom. | <input type="checkbox"/> Fattoria didattica | <input type="checkbox"/> Imp. tecnologico | <input type="checkbox"/> Attività agricola residua |

Note:

DESCRIZIONE DELL'IMPIANTO INSEDIATIVO

Impianto storico

Numero edifici: 5

Numero edifici oggetto di indagine: 3

- ☐ Vincolo Monumentale D.Lgs. 42/2004
- ☒ Vincolo Giardino di notevole interesse **ALB141**
- ☐ Presenza di edifici estranei all'impianto -

Assetto morfologico: corte aperta

Elementi componenti presenti:

- | | | | |
|--|--|--|--|
| <input checked="" type="checkbox"/> recinzione | <input checked="" type="checkbox"/> manufatto funzionale | <input type="checkbox"/> albero singolo | <input checked="" type="checkbox"/> alberatura a macchia |
| <input checked="" type="checkbox"/> pavimentazione | <input checked="" type="checkbox"/> siepe | <input type="checkbox"/> alberatura a filare | <input type="checkbox"/> altro |

Note elementi:

RELAZIONI CON IL CONTESTO TERRITORIALE

Tipo di accesso: ☐ accesso indiretto ☒ accesso diretto da viabilità ☒ accesso tramite stradello

Contesto paesaggistico:

- | | |
|--|---|
| <input checked="" type="checkbox"/> appartenenza ad agglomerato rurale | <input checked="" type="checkbox"/> prossimità a territorio urbanizzato |
| <input type="checkbox"/> insediamento isolato | <input type="checkbox"/> prossimità ad infrastrutture |
| <input type="checkbox"/> prossimità ad area produttiva | <input type="checkbox"/> prossimità a corso d'acqua |

Criticità ambientali: fonti esterne
(traliccio alta tensione 180 m)

NOTE

Il giardino di notevole interesse occupa solo una parte del nucleo.

SCHEDA ANALITICA EDIFICIO

N. 4478

Codice nucleo: 268_38dr

Codice edificio: 29989

LOCALIZZAZIONE

Indirizzo: STRADELLO GAZZA

civico: 48

Riferimenti catastali 2019

Foglio: 268 Mappale: 36

Quartiere: 3 - BUON PASTORE - S.AGNESE - S.DAMASO

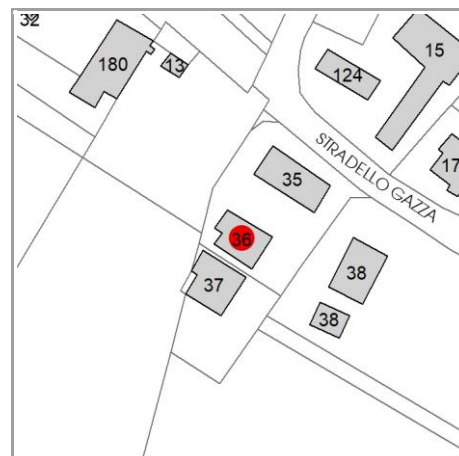
FUNZIONE

Funzione principale: residenza

Funzione secondaria ---

Stato di utilizzazione: in uso

☐ Edificio produttivo agricolo dismesso



CARATTERISTICHE DELL'EDIFICIO

Numero di piani: 2

Numero di alloggi: 1

Superficie abitazione (mq): 126

Superficie altre funzioni (mq): 0

Epoca di costruzione: dal 1801 al 1900

Tipologia edilizia storica: **stalla e fienile**

☒ Coerenza con l'impianto storico originario

Integrità tipologica: alterata

Tipo di alterazione: alterazione dell'involucro

Stato di conservazione: buono

Vincolo Monumentale D.Lgs. 42/2004: non presente

VALUTAZIONE

☐ Valore Storico Architettonico

☒ Valore Storico Culturale Testimoniale

☐ Valore Storico Culturale Testimoniale - Edilizia Minore

NOTE

DOCUMENTAZIONE FOTOGRAFICA

Foto censimento 1985/1987



Foto censimento 2017/2020



CENSIMENTO PATRIMONIO EDILIZIO 2021

TERRITORIO RURALE

N° IDENTIFICATIVO SCHEDA: 4479

Codice nucleo: 268_38dr

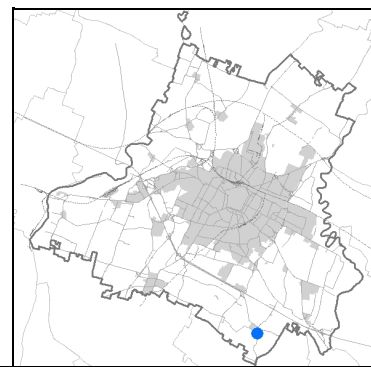


Foto aerea 2019 - C.G.R. s.p.a. Parma scala 1:5000



Foto aerea 2019 scala 1:2000



Estratto di mappa 2019 scala 1:2000



La perimetrazione del nucleo soprariportata è ai soli fini indicativi e non ha alcuna ricaduta normativa sulla base della disciplina di PUG.

Comune di Modena

Codice nucleo: 268_38dr

nucleo recuperato

LOCALIZZAZIONE

Indirizzo: STRADELLO GAZZA

Numero civico: 48

Riferimenti catastali: Foglio: 268

Mappale: 38

FUNZIONI

- | | | | |
|---|---|---|---|
| <input checked="" type="checkbox"/> Residenza | <input type="checkbox"/> Deposito | <input type="checkbox"/> Allevamento | <input type="checkbox"/> Centro Aziendale |
| <input type="checkbox"/> Serra/vivaio | <input type="checkbox"/> Agriturismo | <input type="checkbox"/> Maneggio | <input type="checkbox"/> Impianto di trasformazione |
| <input type="checkbox"/> Altre attività econom. | <input type="checkbox"/> Fattoria didattica | <input type="checkbox"/> Imp. tecnologico | <input type="checkbox"/> Attività agricola residua |

Note:

DESCRIZIONE DELL'IMPIANTO INSEDIATIVO

Impianto storico

Numero edifici: 5

Numero edifici oggetto di indagine: 3

- ☐ Vincolo Monumentale D.Lgs. 42/2004
- ☒ Vincolo Giardino di notevole interesse **ALB141**
- ☐ Presenza di edifici estranei all'impianto -

Assetto morfologico: corte aperta

Elementi componenti presenti:

- | | | | |
|--|--|--|--|
| <input checked="" type="checkbox"/> recinzione | <input checked="" type="checkbox"/> manufatto funzionale | <input type="checkbox"/> albero singolo | <input checked="" type="checkbox"/> alberatura a macchia |
| <input checked="" type="checkbox"/> pavimentazione | <input checked="" type="checkbox"/> siepe | <input type="checkbox"/> alberatura a filare | <input type="checkbox"/> altro |

Note elementi:

RELAZIONI CON IL CONTESTO TERRITORIALE

Tipo di accesso: ☐ accesso indiretto ☒ accesso diretto da viabilità ☒ accesso tramite stradello

Contesto paesaggistico:

- | | |
|--|---|
| <input checked="" type="checkbox"/> appartenenza ad agglomerato rurale | <input checked="" type="checkbox"/> prossimità a territorio urbanizzato |
| <input type="checkbox"/> insediamento isolato | <input type="checkbox"/> prossimità ad infrastrutture |
| <input type="checkbox"/> prossimità ad area produttiva | <input type="checkbox"/> prossimità a corso d'acqua |

Criticità ambientali: fonti esterne
(traliccio alta tensione 180 m)

NOTE

Il giardino di notevole interesse occupa solo una parte del nucleo.

SCHEDA ANALITICA EDIFICIO

N. 4479

Codice nucleo: 268_38dr

Codice edificio: 30024

LOCALIZZAZIONE

Indirizzo: STRADELLO GAZZA

civico: 48

Riferimenti catastali 2019

Foglio: 268 Mappale: 38

Quartiere: 3 - BUON PASTORE - S.AGNESE - S.DAMASO

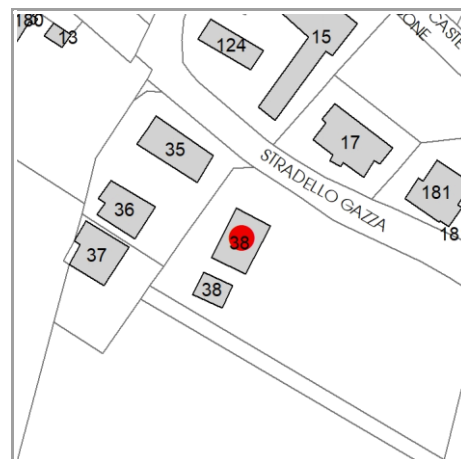
FUNZIONE

Funzione principale: residenza

Funzione secondaria ---

Stato di utilizzazione: in uso

☐ Edificio produttivo agricolo dismesso



CARATTERISTICHE DELL'EDIFICIO

Numero di piani: 2

Numero di alloggi: 1

Superficie abitazione (mq): 146

Superficie altre funzioni (mq): 0

Epoca di costruzione: dal 1801 al 1900

Tipologia edilizia storica: **casa padronale**

☒ Coerenza con l'impianto storico originario

Integrità tipologica: originaria

Tipo di alterazione: ---

Stato di conservazione: buono

Vincolo Monumentale D.Lgs. 42/2004: non presente

VALUTAZIONE

☐ Valore Storico Architettonico

☒ Valore Storico Culturale Testimoniale

☐ Valore Storico Culturale Testimoniale - Edilizia Minore


NOTE

DOCUMENTAZIONE FOTOGRAFICA

Foto censimento 1985/1987



Foto censimento 2017/2020



CENSIMENTO PATRIMONIO EDILIZIO 2021

TERRITORIO RURALE

N° IDENTIFICATIVO SCHEDA: 4480

Codice nucleo: 268_240

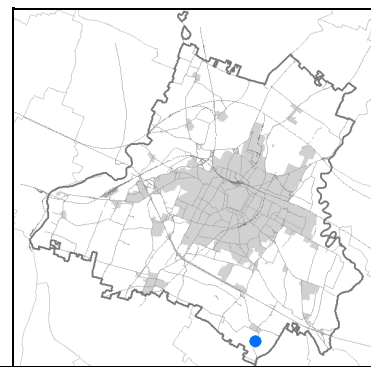


Foto aerea 2019 - C.G.R. s.p.a. Parma scala 1:5000


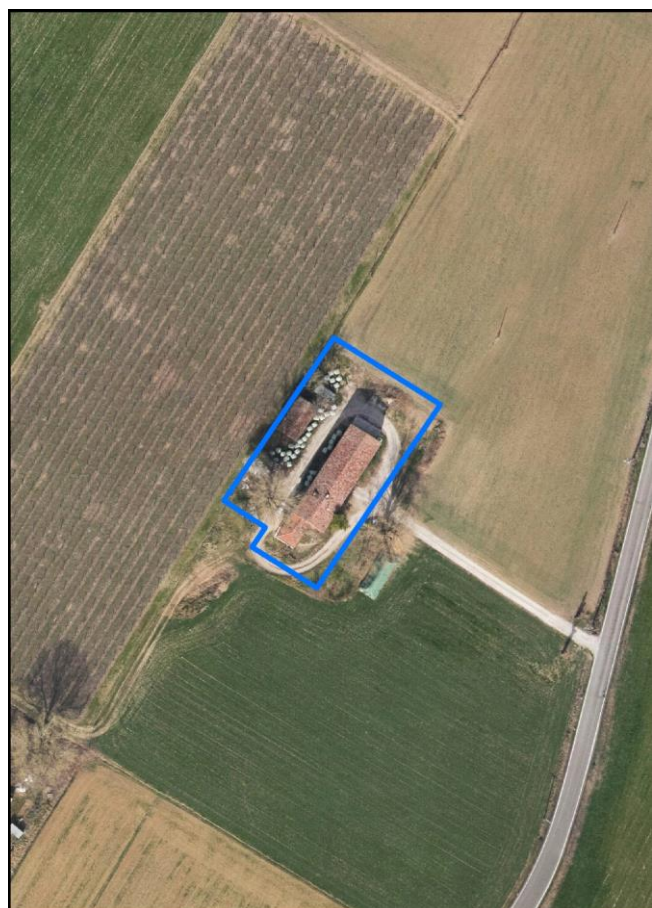
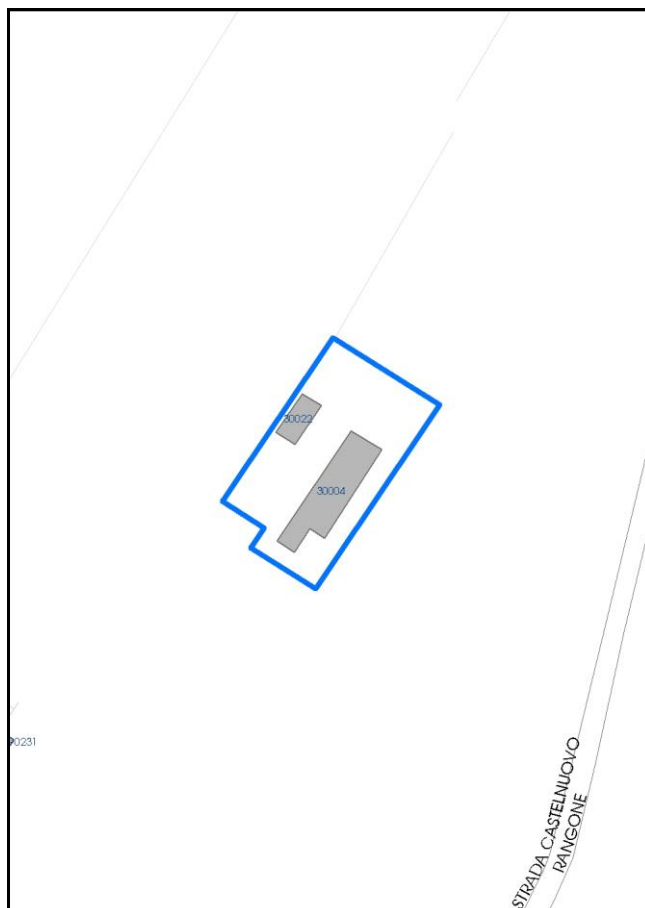


Foto aerea 2019 scala 1:2000



Estratto di mappa 2019 scala 1:2000



La perimetrazione del nucleo soprariportata è ai soli fini indicativi e non ha alcuna ricaduta normativa sulla base della disciplina di PUG.

Comune di Modena

Codice nucleo: 268_240

LOCALIZZAZIONE

Indirizzo: STRADA CASTELNUOVO RANGONE

Numero civico: 374

Riferimenti catastali: Foglio: 268

Mappale: 50

FUNZIONI

- | | | | |
|---|--|---|---|
| <input checked="" type="checkbox"/> Residenza | <input checked="" type="checkbox"/> Deposito | <input type="checkbox"/> Allevamento | <input type="checkbox"/> Centro Aziendale |
| <input type="checkbox"/> Serra/vivaio | <input type="checkbox"/> Agriturismo | <input type="checkbox"/> Maneggio | <input type="checkbox"/> Impianto di trasformazione |
| <input type="checkbox"/> Altre attività econom. | <input type="checkbox"/> Fattoria didattica | <input type="checkbox"/> Imp. tecnologico | <input type="checkbox"/> Attività agricola residua |

Note:

DESCRIZIONE DELL'IMPIANTO INSEDIATIVO

Impianto storico

Numero edifici: 2

Numero edifici oggetto di indagine: 1

- ☐ Vincolo Monumentale D.Lgs. 42/2004
- ☐ Vincolo Giardino di notevole interesse
- ☐ Presenza di edifici estranei all'impianto -

Assetto morfologico: corte aperta

Elementi componenti presenti:

- | | | | |
|---|---|--|---|
| <input type="checkbox"/> recinzione | <input type="checkbox"/> manufatto funzionale | <input checked="" type="checkbox"/> albero singolo | <input type="checkbox"/> alberatura a macchia |
| <input type="checkbox"/> pavimentazione | <input type="checkbox"/> siepe | <input type="checkbox"/> alberatura a filare | <input type="checkbox"/> altro |

Note elementi:

presenza di due pioppi monumentali

RELAZIONI CON IL CONTESTO TERRITORIALE

Tipo di accesso: ☐ accesso indiretto ☐ accesso diretto da viabilità ☒ accesso tramite stradello

Contesto paesaggistico:

- | | |
|---|---|
| <input type="checkbox"/> appartenenza ad agglomerato rurale | <input checked="" type="checkbox"/> prossimità a territorio urbanizzato |
| <input checked="" type="checkbox"/> insediamento isolato | <input type="checkbox"/> prossimità ad infrastrutture |
| <input type="checkbox"/> prossimità ad area produttiva | <input type="checkbox"/> prossimità a corso d'acqua |

Criticità ambientali: assenti

NOTE

SCHEDA ANALITICA EDIFICIO

N. 4480

Codice nucleo: 268_240

Codice edificio: 30004

LOCALIZZAZIONE

Indirizzo: STRADA CASTELNUOVO RANGONE

civico: 374

Riferimenti catastali 2019

Foglio: 268

Mappale: 50

Quartiere: 3 - BUON PASTORE - S.AGNESE - S.DAMASO

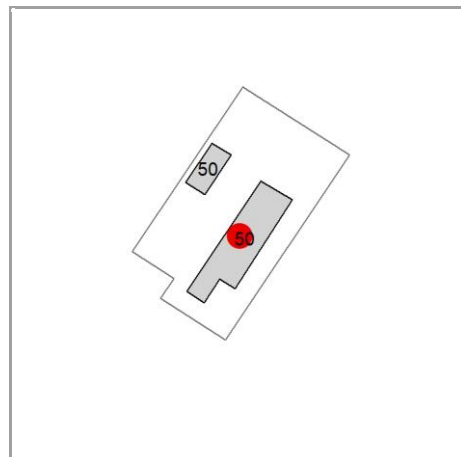
FUNZIONE

Funzione principale: residenza

Funzione secondaria: deposito

Stato di utilizzazione: in uso

☐ *Edificio produttivo agricolo dismesso*



CARATTERISTICHE DELL'EDIFICIO

Numero di piani: 2

Numero di alloggi: 2

Superficie abitazione (mq): 330

Superficie altre funzioni (mq): 300

Epoca di costruzione: dal 1901 al 1945

Tipologia edilizia storica: **edificio a porta morta**

☒ *Coerenza con l'impianto storico originario*

Integrità tipologica: alterata

Tipo di alterazione: ampliamento

Stato di conservazione: medio

Vincolo Monumentale D.Lgs. 42/2004: non presente

VALUTAZIONE

☐ Valore Storico Architettonico

☒ Valore Storico Culturale Testimoniale

☐ Valore Storico Culturale Testimoniale - Edilizia Minore

NOTE

DOCUMENTAZIONE FOTOGRAFICA

Foto censimento 1985/1987



Foto censimento 2017/2020

CENSIMENTO PATRIMONIO EDILIZIO 2021 TERRITORIO RURALE

N° IDENTIFICATIVO SCHEDA: 4481

Codice nucleo: 268_239

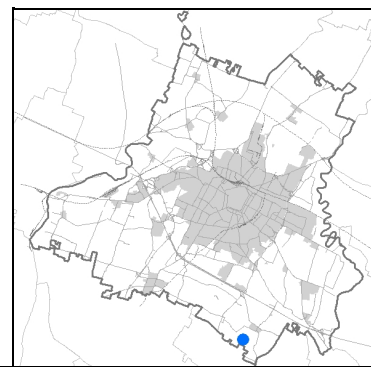


Foto aerea 2019 - C.G.R. s.p.a. Parma scala 1:5000


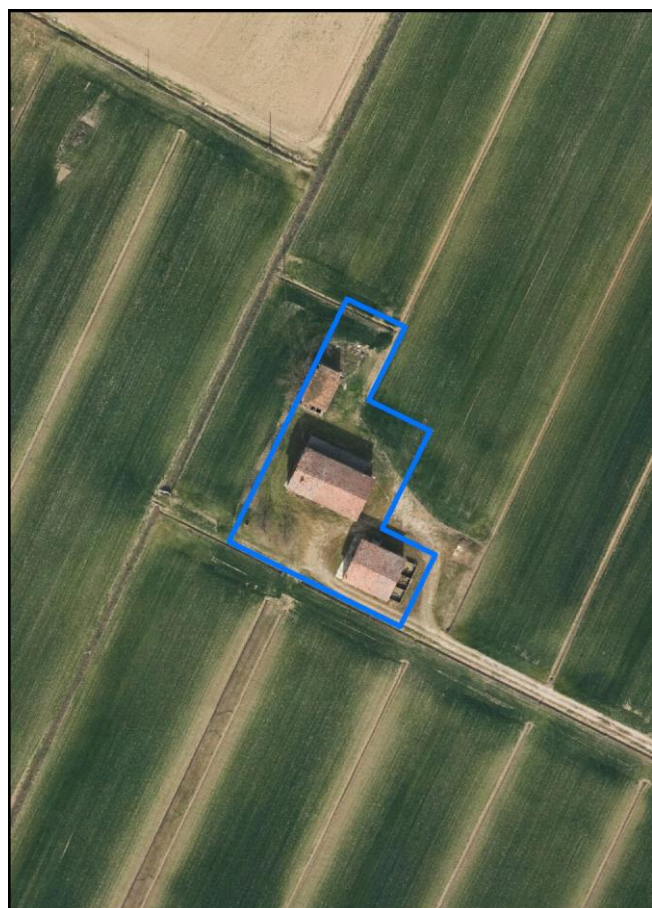
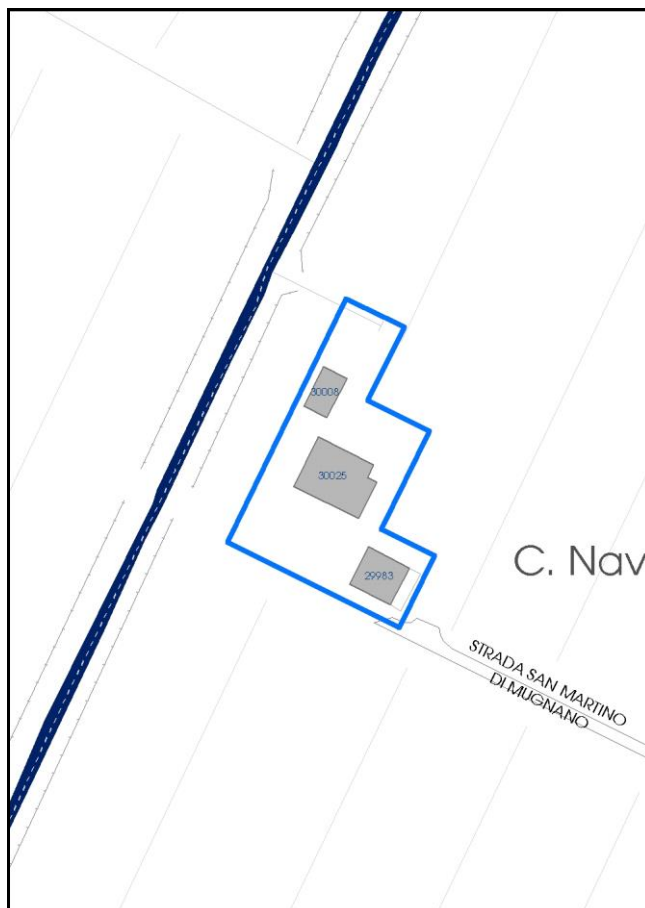


Foto aerea 2019 scala 1:2000



Estratto di mappa 2019 scala 1:2000



La perimetrazione del nucleo soprariportata è ai soli fini indicativi e non ha alcuna ricaduta normativa sulla base della disciplina di PUG.

Comune di Modena

Codice nucleo: 268_239

nucleo dismesso

LOCALIZZAZIONE

Indirizzo: STRADA SAN MARTINO MUGNANO

Numero civico: 174

Riferimenti catastali: Foglio: 268

Mappale: 177

FUNZIONI

- | | | | |
|---|--|---|---|
| <input checked="" type="checkbox"/> Residenza | <input checked="" type="checkbox"/> Deposito | <input type="checkbox"/> Allevamento | <input type="checkbox"/> Centro Aziendale |
| <input type="checkbox"/> Serra/vivaio | <input type="checkbox"/> Agriturismo | <input type="checkbox"/> Maneggio | <input type="checkbox"/> Impianto di trasformazione |
| <input type="checkbox"/> Altre attività econom. | <input type="checkbox"/> Fattoria didattica | <input type="checkbox"/> Imp. tecnologico | <input type="checkbox"/> Attività agricola residua |

Note:

DESCRIZIONE DELL'IMPIANTO INSEDIATIVO

Impianto storico

Numero edifici: 3

Numero edifici oggetto di indagine: 1

- ☐ Vincolo Monumentale D.Lgs. 42/2004
- ☐ Vincolo Giardino di notevole interesse
- ☒ Presenza di edifici estranei all'impianto -

Assetto morfologico: corte aperta

Elementi componenti presenti:

- | | | | |
|---|---|--|---|
| <input type="checkbox"/> recinzione | <input type="checkbox"/> manufatto funzionale | <input checked="" type="checkbox"/> albero singolo | <input type="checkbox"/> alberatura a macchia |
| <input type="checkbox"/> pavimentazione | <input type="checkbox"/> siepe | <input type="checkbox"/> alberatura a filare | <input type="checkbox"/> altro |

Note elementi:

RELAZIONI CON IL CONTESTO TERRITORIALE

Tipo di accesso: ☐ accesso indiretto ☐ accesso diretto da viabilità ☒ accesso tramite stradello

Contesto paesaggistico:

- | | |
|---|--|
| <input type="checkbox"/> appartenenza ad agglomerato rurale | <input type="checkbox"/> prossimità a territorio urbanizzato |
| <input checked="" type="checkbox"/> insediamento isolato | <input type="checkbox"/> prossimità ad infrastrutture |
| <input type="checkbox"/> prossimità ad area produttiva | <input type="checkbox"/> prossimità a corso d'acqua |

Criticità ambientali: assenti

NOTE

SCHEDA ANALITICA EDIFICIO

N. 4481

Codice nucleo: 268_239

Codice edificio: 30025

LOCALIZZAZIONE

Indirizzo: STRADA SAN MARTINO MUGNANO

civico: 174

Riferimenti catastali 2019

Foglio: 268 Mappale: 177

Quartiere: 3 - BUON PASTORE - S.AGNESE - S.DAMASO

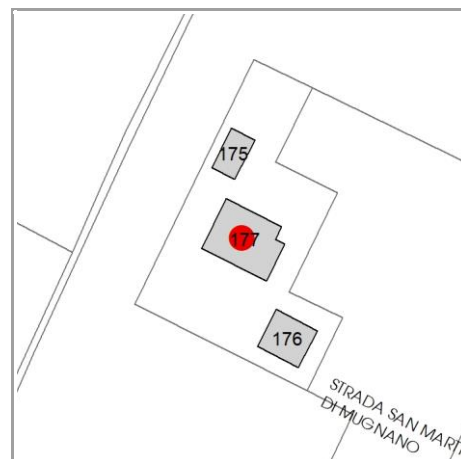
FUNZIONE

Funzione principale: residenza

Funzione secondaria deposito

Stato di utilizzazione: non in uso

☐ Edificio produttivo agricolo dismesso



CARATTERISTICHE DELL'EDIFICIO

Numero di piani: 2

Numero di alloggi: 1

Superficie abitazione (mq): 150

Superficie altre funzioni (mq): 450

Epoca di costruzione: dal 1901 al 1945

Tipologia edilizia storica: **edificio a porta morta**

☒ Coerenza con l'impianto storico originario

Integrità tipologica: alterata

Tipo di alterazione: ampliamento

Stato di conservazione: medio

Vincolo Monumentale D.Lgs. 42/2004: non presente

VALUTAZIONE

☐ Valore Storico Architettonico

☒ Valore Storico Culturale Testimoniale

☐ Valore Storico Culturale Testimoniale - Edilizia Minore

NOTE

DOCUMENTAZIONE FOTOGRAFICA

Foto censimento 1985/1987



Foto censimento 2017/2020

CENSIMENTO PATRIMONIO EDILIZIO 2021

TERRITORIO RURALE

N° IDENTIFICATIVO SCHEDA: 4482

Codice nucleo: 268_367d

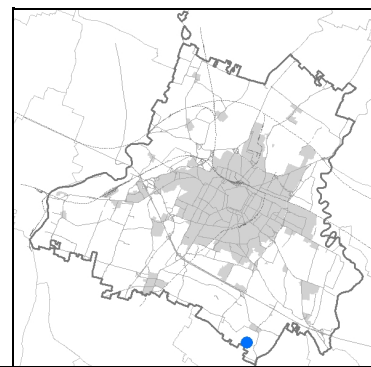


Foto aerea 2019 - C.G.R. s.p.a. Parma scala 1:5000


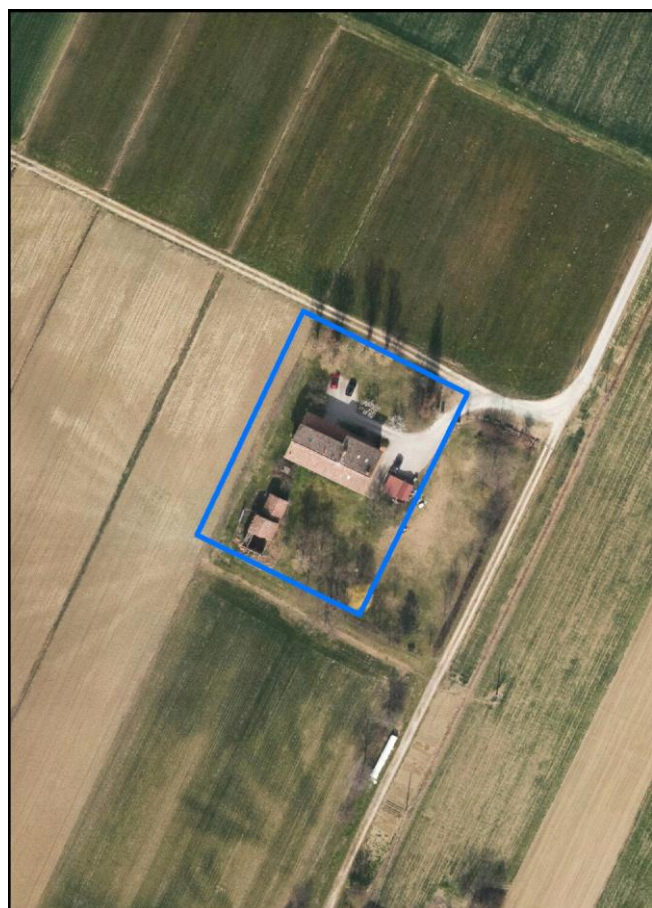
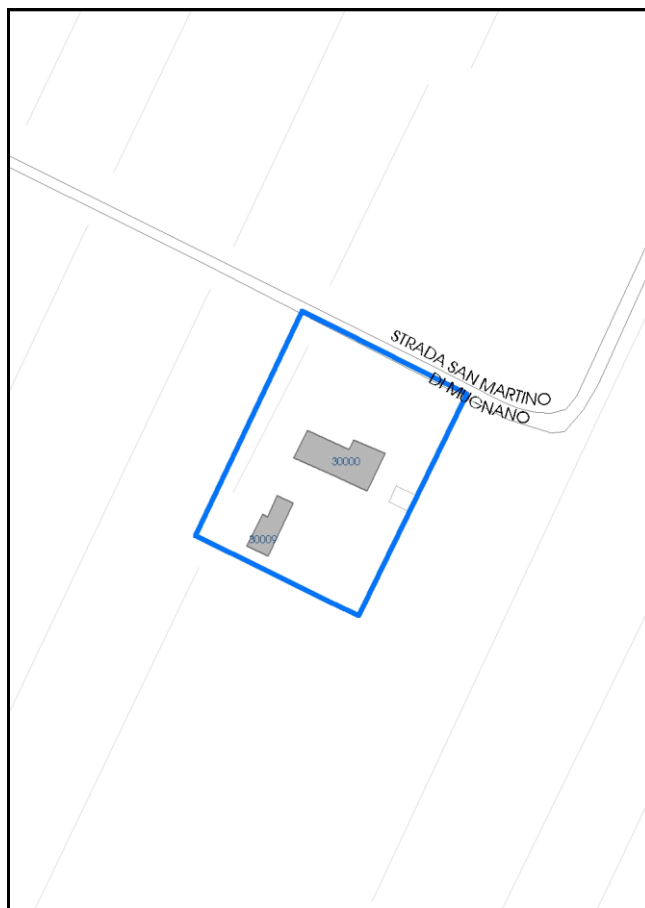


Foto aerea 2019 scala 1:2000



Estratto di mappa 2019 scala 1:2000



La perimetrazione del nucleo soprariportata è ai soli fini indicativi e non ha alcuna ricaduta normativa sulla base della disciplina di PUG.

Comune di Modena

Codice nucleo: 268_367d

nucleo non recuperato

LOCALIZZAZIONE

Indirizzo: STRADA SAN MARTINO MUGNANO

Numero civico: 174

Riferimenti catastali: Foglio: 268

Mappale: 62

FUNZIONI

- | | | | |
|---|---|---|---|
| <input checked="" type="checkbox"/> Residenza | <input type="checkbox"/> Deposito | <input type="checkbox"/> Allevamento | <input type="checkbox"/> Centro Aziendale |
| <input type="checkbox"/> Serra/vivaio | <input type="checkbox"/> Agriturismo | <input type="checkbox"/> Maneggio | <input type="checkbox"/> Impianto di trasformazione |
| <input type="checkbox"/> Altre attività econom. | <input type="checkbox"/> Fattoria didattica | <input type="checkbox"/> Imp. tecnologico | <input type="checkbox"/> Attività agricola residua |

Note:

DESCRIZIONE DELL'IMPIANTO INSEDIATIVO

Impianto storico

Numero edifici: 2

Numero edifici oggetto di indagine: 2

- ☐ Vincolo Monumentale D.Lgs. 42/2004
- ☐ Vincolo Giardino di notevole interesse
- ☒ Presenza di edifici estranei all'impianto - presenza di strutture non censite

Assetto morfologico: corte aperta

Elementi componenti presenti:

- | | | | |
|--|---|--|--|
| <input checked="" type="checkbox"/> recinzione | <input type="checkbox"/> manufatto funzionale | <input type="checkbox"/> albero singolo | <input checked="" type="checkbox"/> alberatura a macchia |
| <input type="checkbox"/> pavimentazione | <input checked="" type="checkbox"/> siepe | <input type="checkbox"/> alberatura a filare | <input type="checkbox"/> altro |

Note elementi:

RELAZIONI CON IL CONTESTO TERRITORIALE

Tipo di accesso: ☐ accesso indiretto ☐ accesso diretto da viabilità ☐ accesso tramite stradello

Contesto paesaggistico:

- | | |
|---|--|
| <input type="checkbox"/> appartenenza ad agglomerato rurale | <input type="checkbox"/> prossimità a territorio urbanizzato |
| <input checked="" type="checkbox"/> insediamento isolato | <input type="checkbox"/> prossimità ad infrastrutture |
| <input type="checkbox"/> prossimità ad area produttiva | <input type="checkbox"/> prossimità a corso d'acqua |

Criticità ambientali: assenti

NOTE

SCHEDA ANALITICA EDIFICIO

N. 4482

Codice nucleo: 268_367d

Codice edificio: 30000

LOCALIZZAZIONE

Indirizzo: STRADA SAN MARTINO MUGNANO

civico: 174

Riferimenti catastali 2019

Foglio: 268 Mappale: 62

Quartiere: 3 - BUON PASTORE - S.AGNESE - S.DAMASO

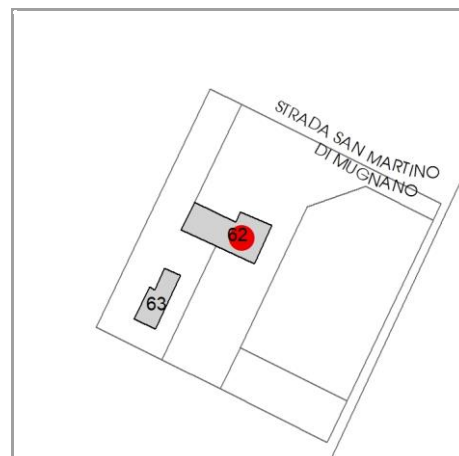
FUNZIONE

Funzione principale: residenza

Funzione secondaria deposito

Stato di utilizzazione: in uso

☐ Edificio produttivo agricolo dismesso



CARATTERISTICHE DELL'EDIFICIO

Numero di piani:

Numero di alloggi: 2

Superficie abitazione (mq): 0

Superficie altre funzioni (mq): 0

Epoca di costruzione: dal 1901 al 1945

Tipologia edilizia storica: **edificio a porta morta**

☒ Coerenza con l'impianto storico originario

Integrità tipologica:

Tipo di alterazione: ---

Stato di conservazione: buono

Vincolo Monumentale D.Lgs. 42/2004: non presente

VALUTAZIONE

☐ Valore Storico Architettonico

☒ Valore Storico Culturale Testimoniale

☐ Valore Storico Culturale Testimoniale - Edilizia Minore

NOTE

DOCUMENTAZIONE FOTOGRAFICA

Foto censimento 1985/1987



Foto censimento 2017/2020

CENSIMENTO PATRIMONIO EDILIZIO 2021

TERRITORIO RURALE

N° IDENTIFICATIVO SCHEDA: 4483

Codice nucleo: 268_367d

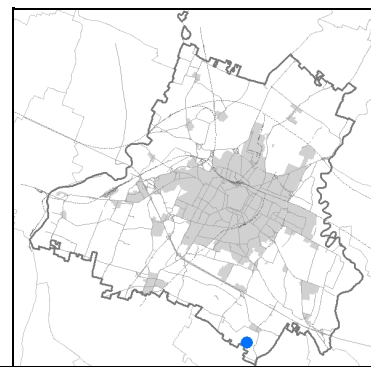


Foto aerea 2019 - C.G.R. s.p.a. Parma scala 1:5000


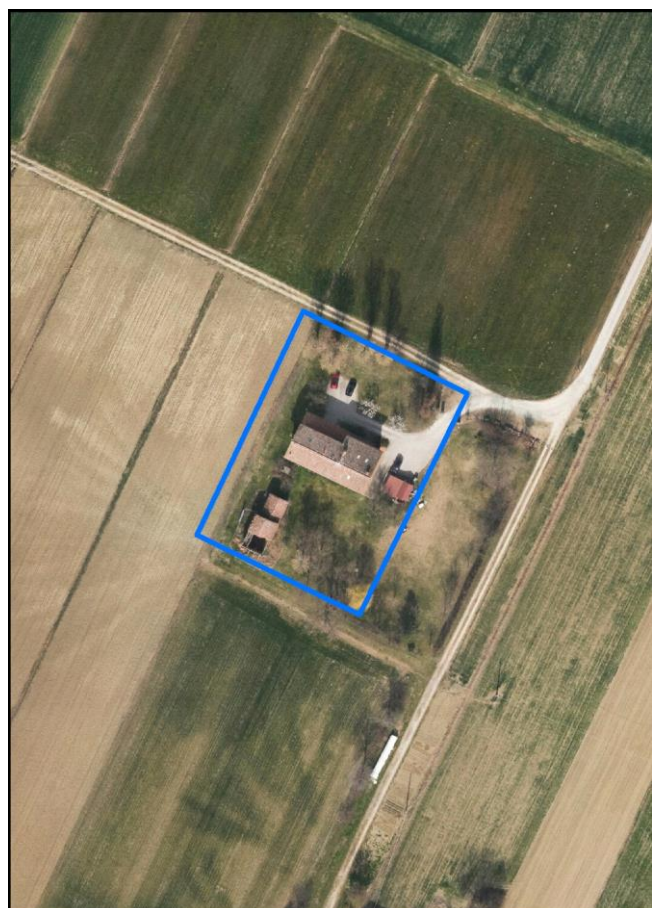
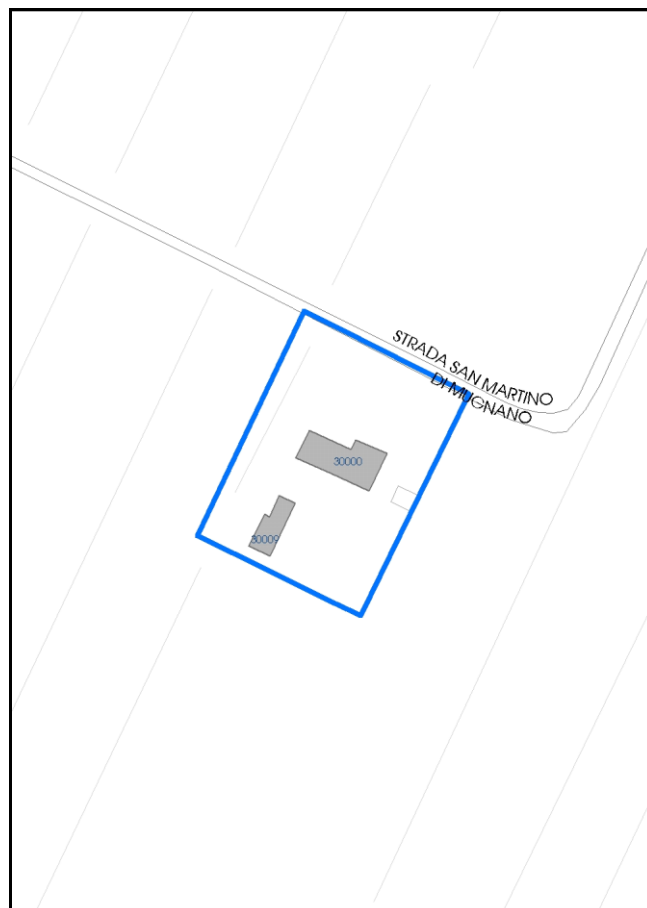


Foto aerea 2019 scala 1:2000



Estratto di mappa 2019 scala 1:2000



La perimetrazione del nucleo soprariportata è ai soli fini indicativi e non ha alcuna ricaduta normativa sulla base della disciplina di PUG.

Comune di Modena

Codice nucleo: 268_367d

nucleo non recuperato

LOCALIZZAZIONE

Indirizzo: STRADA SAN MARTINO MUGNANO

Numero civico: 174

Riferimenti catastali: Foglio: 268

Mappale: 62

FUNZIONI

- | | | | |
|---|---|---|---|
| <input checked="" type="checkbox"/> Residenza | <input type="checkbox"/> Deposito | <input type="checkbox"/> Allevamento | <input type="checkbox"/> Centro Aziendale |
| <input type="checkbox"/> Serra/vivaio | <input type="checkbox"/> Agriturismo | <input type="checkbox"/> Maneggio | <input type="checkbox"/> Impianto di trasformazione |
| <input type="checkbox"/> Altre attività econom. | <input type="checkbox"/> Fattoria didattica | <input type="checkbox"/> Imp. tecnologico | <input type="checkbox"/> Attività agricola residua |

Note:

DESCRIZIONE DELL'IMPIANTO INSEDIATIVO

Impianto storico

Numero edifici: 2

Numero edifici oggetto di indagine: 2

- ☐ Vincolo Monumentale D.Lgs. 42/2004
- ☐ Vincolo Giardino di notevole interesse
- ☒ Presenza di edifici estranei all'impianto - presenza di strutture non censite

Assetto morfologico: corte aperta

Elementi componenti presenti:

- | | | | |
|--|---|--|--|
| <input checked="" type="checkbox"/> recinzione | <input type="checkbox"/> manufatto funzionale | <input type="checkbox"/> albero singolo | <input checked="" type="checkbox"/> alberatura a macchia |
| <input type="checkbox"/> pavimentazione | <input checked="" type="checkbox"/> siepe | <input type="checkbox"/> alberatura a filare | <input type="checkbox"/> altro |

Note elementi:

RELAZIONI CON IL CONTESTO TERRITORIALE

Tipo di accesso: ☐ accesso indiretto ☐ accesso diretto da viabilità ☐ accesso tramite stradello

Contesto paesaggistico:

- | | |
|---|--|
| <input type="checkbox"/> appartenenza ad agglomerato rurale | <input type="checkbox"/> prossimità a territorio urbanizzato |
| <input checked="" type="checkbox"/> insediamento isolato | <input type="checkbox"/> prossimità ad infrastrutture |
| <input type="checkbox"/> prossimità ad area produttiva | <input type="checkbox"/> prossimità a corso d'acqua |

Criticità ambientali: assenti

NOTE

Comune di Modena

CENSIMENTO PATRIMONIO EDILIZIO TERRITORIO RURALE

SCHEDA ANALITICA EDIFICIO

N. 4483

Codice nucleo: 268_367d

Codice edificio: 30009

LOCALIZZAZIONE

Indirizzo: STRADA SAN MARTINO MUGNANO

civico: 174

Riferimenti catastali 2019

Foglio: 268 Mappale: 63

Quartiere: 3 - BUON PASTORE - S.AGNESE - S.DAMASO

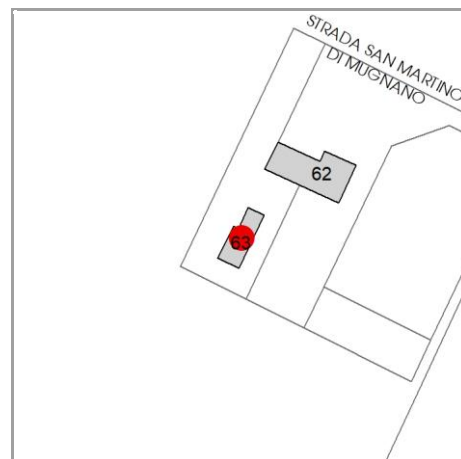
FUNZIONE

Funzione principale: deposito

Funzione secondaria ---

Stato di utilizzazione: uso non rilevabile

☐ Edificio produttivo agricolo dismesso



CARATTERISTICHE DELL'EDIFICIO

Numero di piani:

Numero di alloggi: 0

Superficie abitazione (mq): 0

Superficie altre funzioni (mq): 0

Epoca di costruzione: dal 1801 al 1900

Tipologia edilizia storica: fienile

☒ Coerenza con l'impianto storico originario

Integrità tipologica:

Tipo di alterazione: ---

Stato di conservazione: rudere

Vincolo Monumentale D.Lgs. 42/2004: non presente

VALUTAZIONE

☐ Valore Storico Architettonico

☒ Valore Storico Culturale Testimoniale

☐ Valore Storico Culturale Testimoniale - Edilizia Minore

NOTE

DOCUMENTAZIONE FOTOGRAFICA

Foto censimento 1985/1987



Foto censimento 2017/2020

CENSIMENTO PATRIMONIO EDILIZIO 2021

TERRITORIO RURALE

N° IDENTIFICATIVO SCHEDA: 4484

Codice nucleo: 268_366d

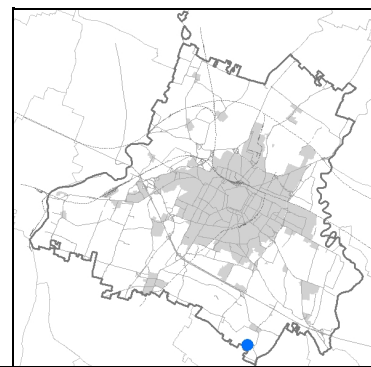


Foto aerea 2019 - C.G.R. s.p.a. Parma scala 1:5000



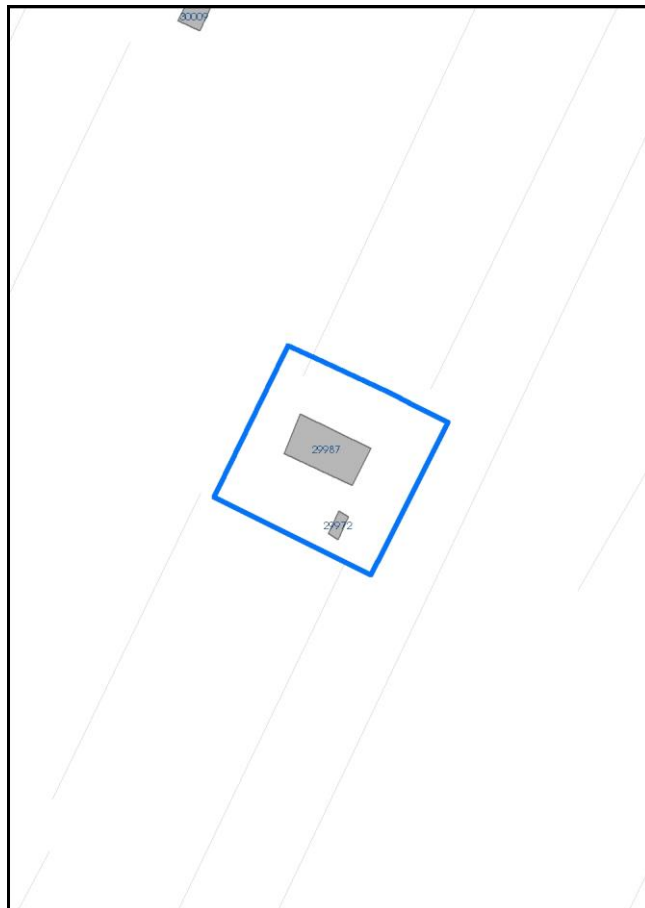


Foto aerea 2019 scala 1:2000



Estratto di mappa 2019 scala 1:2000



La perimetrazione del nucleo soprariportata è ai soli fini indicativi e non ha alcuna ricaduta normativa sulla base della disciplina di PUG.

Comune di Modena

Codice nucleo: 268_366d

nucleo dismesso

LOCALIZZAZIONE

Indirizzo: STRADA SAN MARTINO MUGNANO

Numero civico: 174

Riferimenti catastali: Foglio: 268

Mappale: 187

FUNZIONI

- | | | | |
|---|---|---|---|
| <input checked="" type="checkbox"/> Residenza | <input type="checkbox"/> Deposito | <input type="checkbox"/> Allevamento | <input type="checkbox"/> Centro Aziendale |
| <input type="checkbox"/> Serra/vivaio | <input type="checkbox"/> Agriturismo | <input type="checkbox"/> Maneggio | <input type="checkbox"/> Impianto di trasformazione |
| <input type="checkbox"/> Altre attività econom. | <input type="checkbox"/> Fattoria didattica | <input type="checkbox"/> Imp. tecnologico | <input type="checkbox"/> Attività agricola residua |

Note:

DESCRIZIONE DELL'IMPIANTO INSEDIATIVO

Impianto storico

Numero edifici: 2

Numero edifici oggetto di indagine: 2

- ☐ Vincolo Monumentale D.Lgs. 42/2004
- ☐ Vincolo Giardino di notevole interesse
- ☐ Presenza di edifici estranei all'impianto -

Assetto morfologico: corte aperta

Elementi componenti presenti:

- | | | | |
|---|---|--|--|
| <input type="checkbox"/> recinzione | <input type="checkbox"/> manufatto funzionale | <input type="checkbox"/> albero singolo | <input checked="" type="checkbox"/> alberatura a macchia |
| <input type="checkbox"/> pavimentazione | <input type="checkbox"/> siepe | <input type="checkbox"/> alberatura a filare | <input type="checkbox"/> altro |

Note elementi:

RELAZIONI CON IL CONTESTO TERRITORIALE

Tipo di accesso: ☐ accesso indiretto ☐ accesso diretto da viabilità ☐ accesso tramite stradello

Contesto paesaggistico:

- | | |
|---|--|
| <input type="checkbox"/> appartenenza ad agglomerato rurale | <input type="checkbox"/> prossimità a territorio urbanizzato |
| <input checked="" type="checkbox"/> insediamento isolato | <input type="checkbox"/> prossimità ad infrastrutture |
| <input type="checkbox"/> prossimità ad area produttiva | <input type="checkbox"/> prossimità a corso d'acqua |

Criticità ambientali: assenti

NOTE

SCHEDA ANALITICA EDIFICIO

N. 4484

Codice nucleo: 268_366d

Codice edificio: 29987

LOCALIZZAZIONE

Indirizzo: STRADA SAN MARTINO MUGNANO

civico: 174

Riferimenti catastali 2019

Foglio: 268 Mappale: 186

Quartiere: 3 - BUON PASTORE - S.AGNESE - S.DAMASO

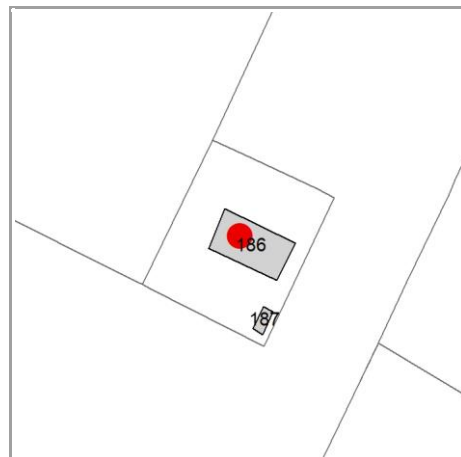
FUNZIONE

Funzione principale: residenza

Funzione secondaria deposito

Stato di utilizzazione: non in uso

☐ Edificio produttivo agricolo dismesso



CARATTERISTICHE DELL'EDIFICIO

Numero di piani:

Numero di alloggi: 1

Superficie abitazione (mq): 0

Superficie altre funzioni (mq): 0

Epoca di costruzione: dal 1901 al 1945

Tipologia edilizia storica: **edificio a porta morta**

☒ Coerenza con l'impianto storico originario

Integrità tipologica:

Tipo di alterazione: ---

Stato di conservazione: medio

Vincolo Monumentale D.Lgs. 42/2004: non presente

VALUTAZIONE

☐ Valore Storico Architettonico

☒ Valore Storico Culturale Testimoniale

☐ Valore Storico Culturale Testimoniale - Edilizia Minore

NOTE

DOCUMENTAZIONE FOTOGRAFICA

Foto censimento 1985/1987



Foto censimento 2017/2020

CENSIMENTO PATRIMONIO EDILIZIO 2021

TERRITORIO RURALE

N° IDENTIFICATIVO SCHEDA: 4485

Codice nucleo: 268_366d

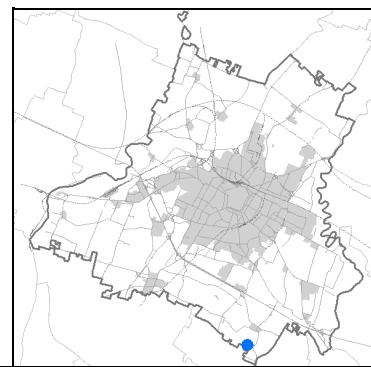


Foto aerea 2019 - C.G.R. s.p.a. Parma scala 1:5000



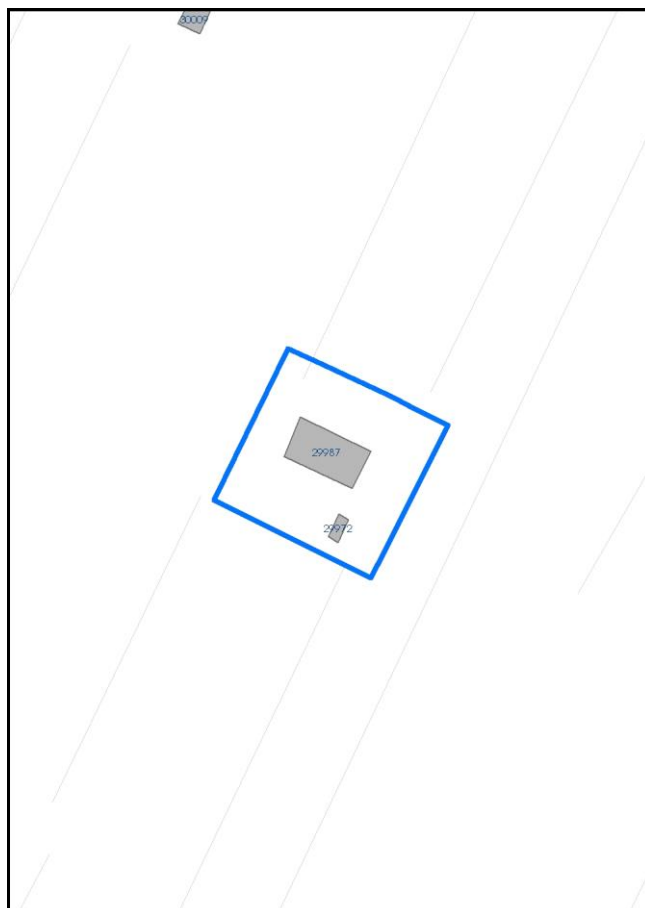


Foto aerea 2019 scala 1:2000



Estratto di mappa 2019 scala 1:2000



La perimetrazione del nucleo soprariportata è ai soli fini indicativi e non ha alcuna ricaduta normativa sulla base della disciplina di PUG.

Comune di Modena

Codice nucleo: 268_366d

nucleo dismesso

LOCALIZZAZIONE

Indirizzo: STRADA SAN MARTINO MUGNANO

Numero civico: 174

Riferimenti catastali: Foglio: 268

Mappale: 187

FUNZIONI

- | | | | |
|---|---|---|---|
| <input checked="" type="checkbox"/> Residenza | <input type="checkbox"/> Deposito | <input type="checkbox"/> Allevamento | <input type="checkbox"/> Centro Aziendale |
| <input type="checkbox"/> Serra/vivaio | <input type="checkbox"/> Agriturismo | <input type="checkbox"/> Maneggio | <input type="checkbox"/> Impianto di trasformazione |
| <input type="checkbox"/> Altre attività econom. | <input type="checkbox"/> Fattoria didattica | <input type="checkbox"/> Imp. tecnologico | <input type="checkbox"/> Attività agricola residua |

Note:

DESCRIZIONE DELL'IMPIANTO INSEDIATIVO

Impianto storico

Numero edifici: 2

Numero edifici oggetto di indagine: 2

- ☐ Vincolo Monumentale D.Lgs. 42/2004
- ☐ Vincolo Giardino di notevole interesse
- ☐ Presenza di edifici estranei all'impianto -

Assetto morfologico: corte aperta

Elementi componenti presenti:

- | | | | |
|---|---|--|--|
| <input type="checkbox"/> recinzione | <input type="checkbox"/> manufatto funzionale | <input type="checkbox"/> albero singolo | <input checked="" type="checkbox"/> alberatura a macchia |
| <input type="checkbox"/> pavimentazione | <input type="checkbox"/> siepe | <input type="checkbox"/> alberatura a filare | <input type="checkbox"/> altro |

Note elementi:

RELAZIONI CON IL CONTESTO TERRITORIALE

Tipo di accesso: ☐ accesso indiretto ☐ accesso diretto da viabilità ☐ accesso tramite stradello

Contesto paesaggistico:

- | | |
|---|--|
| <input type="checkbox"/> appartenenza ad agglomerato rurale | <input type="checkbox"/> prossimità a territorio urbanizzato |
| <input checked="" type="checkbox"/> insediamento isolato | <input type="checkbox"/> prossimità ad infrastrutture |
| <input type="checkbox"/> prossimità ad area produttiva | <input type="checkbox"/> prossimità a corso d'acqua |

Criticità ambientali: assenti

NOTE

Comune di Modena

CENSIMENTO PATRIMONIO EDILIZIO TERRITORIO RURALE

SCHEDA ANALITICA EDIFICIO

N. 4485

Codice nucleo: 268_366d

Codice edificio: 29972

LOCALIZZAZIONE

Indirizzo: STRADA SAN MARTINO MUGNANO

civico: 174

Riferimenti catastali 2019

Foglio: 268 Mappale: 187

Quartiere: 3 - BUON PASTORE - S.AGNESE - S.DAMASO

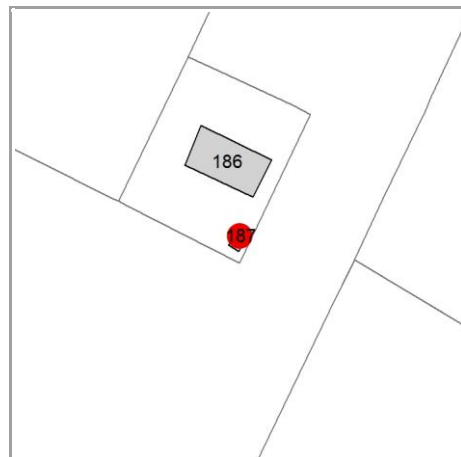
FUNZIONE

Funzione principale: deposito

Funzione secondaria ---

Stato di utilizzazione: non in uso

☐ Edificio produttivo agricolo dismesso



CARATTERISTICHE DELL'EDIFICIO

Numero di piani:

Numero di alloggi: 0

Superficie abitazione (mq): 0

Superficie altre funzioni (mq): 0

Epoca di costruzione: dal 1801 al 1900

Tipologia edilizia storica: **bassocomodo**

☒ Coerenza con l'impianto storico originario

Integrità tipologica:

Tipo di alterazione: ---

Stato di conservazione: medio

Vincolo Monumentale D.Lgs. 42/2004: non presente

VALUTAZIONE

☐ Valore Storico Architettonico

☒ Valore Storico Culturale Testimoniale

☐ Valore Storico Culturale Testimoniale - Edilizia Minore

NOTE

DOCUMENTAZIONE FOTOGRAFICA

Foto censimento 1985/1987



Foto censimento 2017/2020

CENSIMENTO PATRIMONIO EDILIZIO 2021

TERRITORIO RURALE

N° IDENTIFICATIVO SCHEDA: 4487

Codice nucleo: 268_171dr

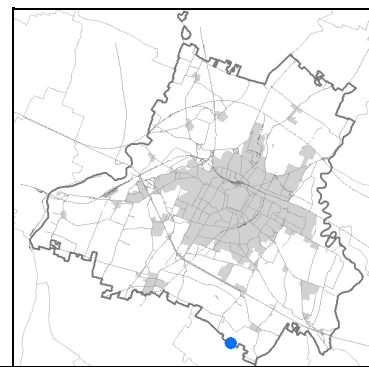


Foto aerea 2019 - C.G.R. s.p.a. Parma scala 1:5000



Foto aerea 2019 scala 1:2000



Estratto di mappa 2019 scala 1:2000



La perimetrazione del nucleo soprariportata è ai soli fini indicativi e non ha alcuna ricaduta normativa sulla base della disciplina di PUG.

Comune di Modena

Codice nucleo: 268_171dr

nucleo recuperato

LOCALIZZAZIONE

Indirizzo: STRADA SANTA LUCIA

Numero civico: 75

Riferimenti catastali: Foglio: 268

Mappale: 171

FUNZIONI

- | | | | |
|--|--|---|--|
| <input checked="" type="checkbox"/> Residenza | <input checked="" type="checkbox"/> Deposito | <input type="checkbox"/> Allevamento | <input checked="" type="checkbox"/> Centro Aziendale |
| <input type="checkbox"/> Serra/vivaio | <input type="checkbox"/> Agriturismo | <input type="checkbox"/> Maneggio | <input type="checkbox"/> Impianto di trasformazione |
| <input checked="" type="checkbox"/> Altre attività econom. | <input type="checkbox"/> Fattoria didattica | <input type="checkbox"/> Imp. tecnologico | <input type="checkbox"/> Attività agricola residua |

Note:

DESCRIZIONE DELL'IMPIANTO INSEDIATIVO

Impianto storico

Numero edifici: 6

Numero edifici oggetto di indagine: 2

- ☐ Vincolo Monumentale D.Lgs. 42/2004
- ☐ Vincolo Giardino di notevole interesse
- ☒ Presenza di edifici estranei all'impianto -

Assetto morfologico: disposizione libera

Elementi componenti presenti:

- | | | | |
|--|--|--|---|
| <input checked="" type="checkbox"/> recinzione | <input checked="" type="checkbox"/> manufatto funzionale | <input checked="" type="checkbox"/> albero singolo | <input type="checkbox"/> alberatura a macchia |
| <input checked="" type="checkbox"/> pavimentazione | <input checked="" type="checkbox"/> siepe | <input type="checkbox"/> alberatura a filare | <input type="checkbox"/> altro |

Note elementi:

RELAZIONI CON IL CONTESTO TERRITORIALE

Tipo di accesso: ☐ accesso indiretto ☒ accesso diretto da viabilità ☐ accesso tramite stradello

Contesto paesaggistico:

- | | |
|--|--|
| <input checked="" type="checkbox"/> appartenenza ad agglomerato rurale | <input type="checkbox"/> prossimità a territorio urbanizzato |
| <input type="checkbox"/> insediamento isolato | <input type="checkbox"/> prossimità ad infrastrutture |
| <input checked="" type="checkbox"/> prossimità ad area produttiva | <input type="checkbox"/> prossimità a corso d'acqua |

Criticità ambientali: fonti esterne
(quartiere artigianale logistico 0 m)

NOTE

SCHEDA ANALITICA EDIFICIO

N. 4487

Codice nucleo: 268_171dr

Codice edificio: 29963

LOCALIZZAZIONE

Indirizzo: STRADA SANTA LUCIA

civico: 75

Riferimenti catastali 2019

Foglio: 268 Mappale: 172

Quartiere: 3 - BUON PASTORE - S.AGNESE - S.DAMASO

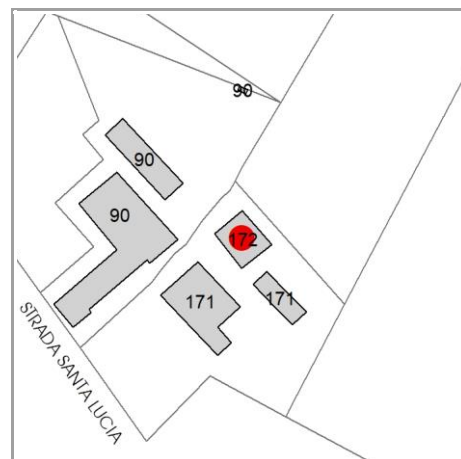
FUNZIONE

Funzione principale: residenza

Funzione secondaria ---

Stato di utilizzazione: in uso

☐ Edificio produttivo agricolo dismesso



CARATTERISTICHE DELL'EDIFICIO

Numero di piani: 2

Numero di alloggi: 1

Superficie abitazione (mq): 115

Superficie altre funzioni (mq): 0

Epoca di costruzione: dal 1801 al 1900

Tipologia edilizia storica: **casa colonica**

☒ Coerenza con l'impianto storico originario

Integrità tipologica: alterata

Tipo di alterazione: finiture

Stato di conservazione: buono

Vincolo Monumentale D.Lgs. 42/2004: non presente

VALUTAZIONE

☐ Valore Storico Architettonico

☒ Valore Storico Culturale Testimoniale

☐ Valore Storico Culturale Testimoniale - Edilizia Minore

NOTE

DOCUMENTAZIONE FOTOGRAFICA

Foto censimento 1985/1987



Foto censimento 2017/2020



CENSIMENTO PATRIMONIO EDILIZIO 2021

TERRITORIO RURALE

N° IDENTIFICATIVO SCHEDA: 4488

Codice nucleo: 268_171dr

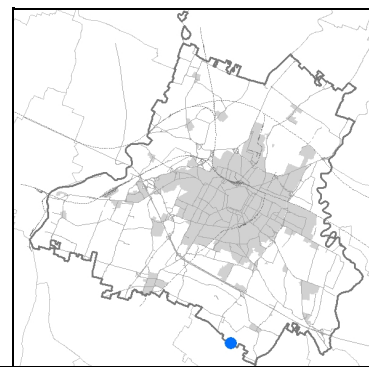


Foto aerea 2019 - C.G.R. s.p.a. Parma scala 1:5000



Foto aerea 2019 scala 1:2000



Estratto di mappa 2019 scala 1:2000



La perimetrazione del nucleo soprariportata è ai soli fini indicativi e non ha alcuna ricaduta normativa sulla base della disciplina di PUG.

Comune di Modena

Codice nucleo: 268_171dr

nucleo recuperato

LOCALIZZAZIONE

Indirizzo: STRADA SANTA LUCIA

Numero civico: 75

Riferimenti catastali: Foglio: 268

Mappale: 171

FUNZIONI

- | | | | |
|--|--|---|--|
| <input checked="" type="checkbox"/> Residenza | <input checked="" type="checkbox"/> Deposito | <input type="checkbox"/> Allevamento | <input checked="" type="checkbox"/> Centro Aziendale |
| <input type="checkbox"/> Serra/vivaio | <input type="checkbox"/> Agriturismo | <input type="checkbox"/> Maneggio | <input type="checkbox"/> Impianto di trasformazione |
| <input checked="" type="checkbox"/> Altre attività econom. | <input type="checkbox"/> Fattoria didattica | <input type="checkbox"/> Imp. tecnologico | <input type="checkbox"/> Attività agricola residua |

Note:

DESCRIZIONE DELL'IMPIANTO INSEDIATIVO

Impianto storico

Numero edifici: 6

Numero edifici oggetto di indagine: 2

- ☐ Vincolo Monumentale D.Lgs. 42/2004
- ☐ Vincolo Giardino di notevole interesse
- ☒ Presenza di edifici estranei all'impianto -

Assetto morfologico: disposizione libera

Elementi componenti presenti:

- | | | | |
|--|--|--|---|
| <input checked="" type="checkbox"/> recinzione | <input checked="" type="checkbox"/> manufatto funzionale | <input checked="" type="checkbox"/> albero singolo | <input type="checkbox"/> alberatura a macchia |
| <input checked="" type="checkbox"/> pavimentazione | <input checked="" type="checkbox"/> siepe | <input type="checkbox"/> alberatura a filare | <input type="checkbox"/> altro |

Note elementi:

RELAZIONI CON IL CONTESTO TERRITORIALE

Tipo di accesso: ☐ accesso indiretto ☒ accesso diretto da viabilità ☐ accesso tramite stradello

Contesto paesaggistico:

- | | |
|--|--|
| <input checked="" type="checkbox"/> appartenenza ad agglomerato rurale | <input type="checkbox"/> prossimità a territorio urbanizzato |
| <input type="checkbox"/> insediamento isolato | <input type="checkbox"/> prossimità ad infrastrutture |
| <input checked="" type="checkbox"/> prossimità ad area produttiva | <input type="checkbox"/> prossimità a corso d'acqua |

Criticità ambientali: fonti esterne
(quartiere artigianale logistico 0 m)

NOTE

Comune di Modena

CENSIMENTO PATRIMONIO EDILIZIO TERRITORIO RURALE

SCHEDA ANALITICA EDIFICIO

N. 4488

Codice nucleo: 268_171dr

Codice edificio: 30019

LOCALIZZAZIONE

Indirizzo: STRADA SANTA LUCIA

civico: 75

Riferimenti catastali 2019

Foglio: 268 Mappale: 171

Quartiere: 3 - BUON PASTORE - S.AGNESE - S.DAMASO

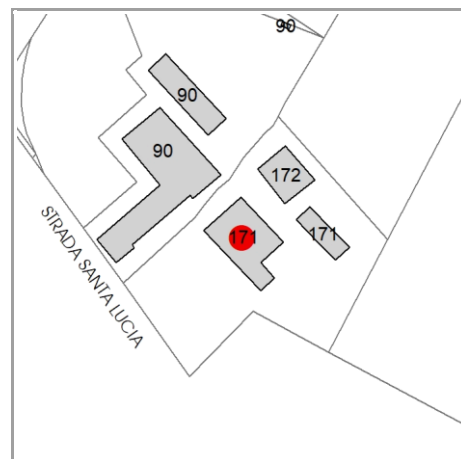
FUNZIONE

Funzione principale: residenza

Funzione secondaria ---

Stato di utilizzazione: in uso

☐ Edificio produttivo agricolo dismesso



CARATTERISTICHE DELL'EDIFICIO

Numero di piani: 2

Numero di alloggi: 2

Superficie abitazione (mq): 241

Superficie altre funzioni (mq): 0

Epoca di costruzione: dal 1801 al 1900

Tipologia edilizia storica: **stalla e fienile**

☒ Coerenza con l'impianto storico originario

Integrità tipologica: alterata

Tipo di alterazione: alterazione dell'involucro

Stato di conservazione: buono

Vincolo Monumentale D.Lgs. 42/2004: non presente

VALUTAZIONE

☐ Valore Storico Architettonico

☒ Valore Storico Culturale Testimoniale

☐ Valore Storico Culturale Testimoniale - Edilizia Minore

NOTE

DOCUMENTAZIONE FOTOGRAFICA

Foto censimento 1985/1987



Foto censimento 2017/2020



CENSIMENTO PATRIMONIO EDILIZIO 2021

TERRITORIO RURALE

N° IDENTIFICATIVO SCHEDA: 4489

Codice nucleo: 268_74dr

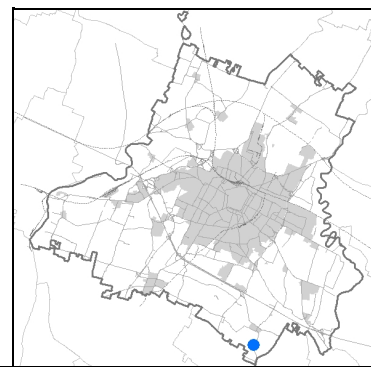


Foto aerea 2019 - C.G.R. s.p.a. Parma scala 1:5000

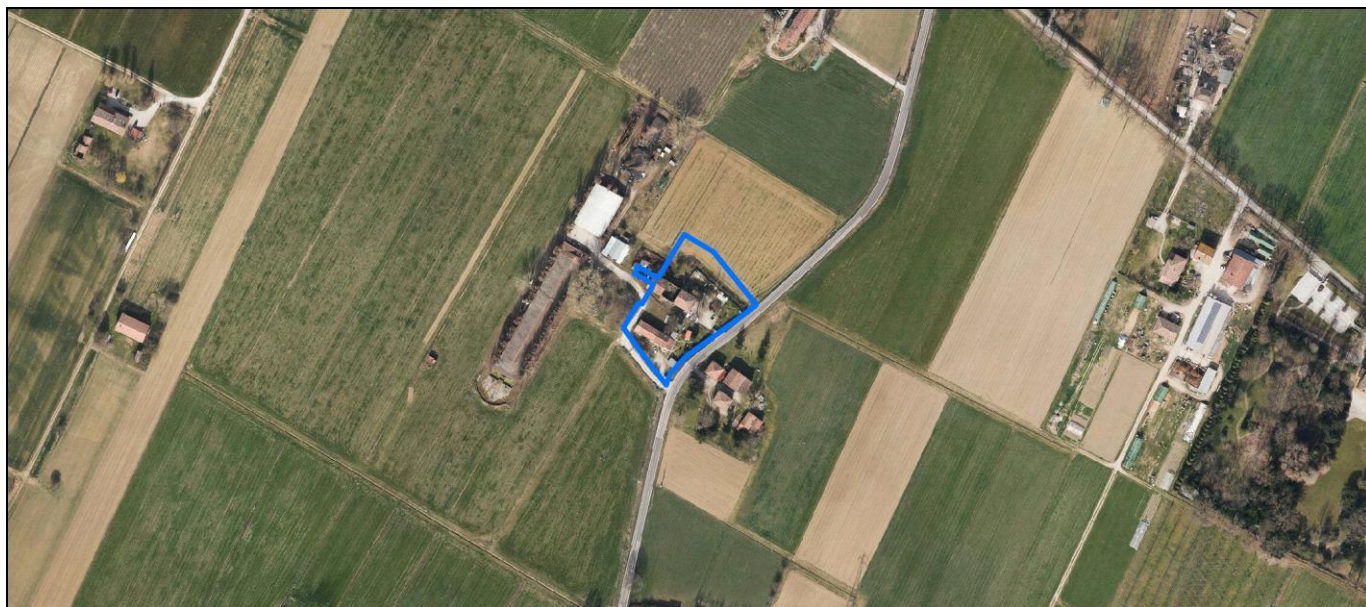
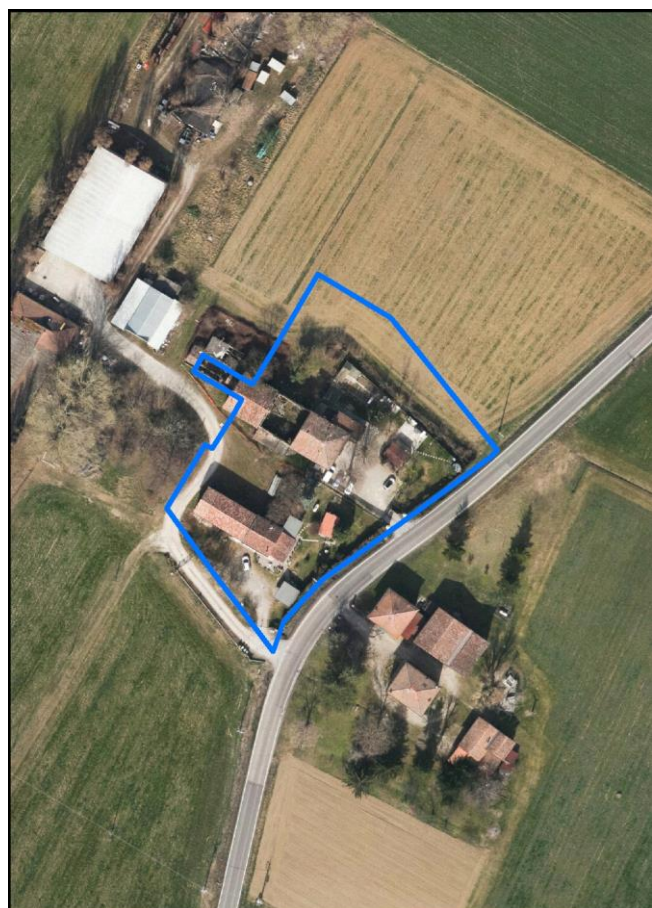


Foto aerea 2019 scala 1:2000



Estratto di mappa 2019 scala 1:2000



La perimetrazione del nucleo soprariportata è ai soli fini indicativi e non ha alcuna ricaduta normativa sulla base della disciplina di PUG.

Comune di Modena

Codice nucleo: 268_74dr

nucleo recuperato

LOCALIZZAZIONE

Indirizzo: STRADA CASTELNUOVO RANGONE

Numero civico: 388

Riferimenti catastali: Foglio: 268

Mappale: 74

FUNZIONI

- | | | | |
|---|--|---|---|
| <input checked="" type="checkbox"/> Residenza | <input checked="" type="checkbox"/> Deposito | <input type="checkbox"/> Allevamento | <input type="checkbox"/> Centro Aziendale |
| <input type="checkbox"/> Serra/vivaio | <input type="checkbox"/> Agriturismo | <input type="checkbox"/> Maneggio | <input type="checkbox"/> Impianto di trasformazione |
| <input type="checkbox"/> Altre attività econom. | <input type="checkbox"/> Fattoria didattica | <input type="checkbox"/> Imp. tecnologico | <input type="checkbox"/> Attività agricola residua |

Note:

DESCRIZIONE DELL'IMPIANTO INSEDIATIVO

Impianto storico

Numero edifici: 5

Numero edifici oggetto di indagine: 2

- ☐ Vincolo Monumentale D.Lgs. 42/2004
- ☐ Vincolo Giardino di notevole interesse
- ☐ Presenza di edifici estranei all'impianto -

Assetto morfologico: corte aperta

Elementi componenti presenti:

- | | | | |
|--|--|--|--|
| <input checked="" type="checkbox"/> recinzione | <input checked="" type="checkbox"/> manufatto funzionale | <input type="checkbox"/> albero singolo | <input checked="" type="checkbox"/> alberatura a macchia |
| <input checked="" type="checkbox"/> pavimentazione | <input checked="" type="checkbox"/> siepe | <input type="checkbox"/> alberatura a filare | <input type="checkbox"/> altro |

Note elementi:

RELAZIONI CON IL CONTESTO TERRITORIALE

Tipo di accesso: ☐ accesso indiretto ☒ accesso diretto da viabilità ☐ accesso tramite stradello

Contesto paesaggistico:

- | | |
|--|--|
| <input checked="" type="checkbox"/> appartenenza ad agglomerato rurale | <input type="checkbox"/> prossimità a territorio urbanizzato |
| <input type="checkbox"/> insediamento isolato | <input type="checkbox"/> prossimità ad infrastrutture |
| <input checked="" type="checkbox"/> prossimità ad area produttiva | <input type="checkbox"/> prossimità a corso d'acqua |

Criticità ambientali: fonti esterne
(allevamento bovini 20 m)

NOTE

SCHEDA ANALITICA EDIFICIO

N. 4489

Codice nucleo: 268_74dr

Codice edificio: 29995

LOCALIZZAZIONE

Indirizzo: STRADA CASTELNUOVO RANGONE

civico: 388

Riferimenti catastali 2019

Foglio: 268 Mappale: 106

Quartiere: 3 - BUON PASTORE - S.AGNESE - S.DAMASO

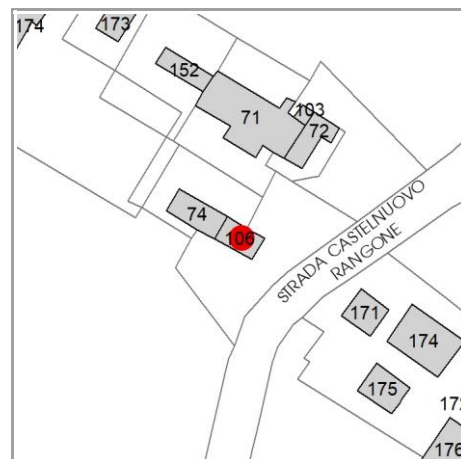
FUNZIONE

Funzione principale: residenza

Funzione secondaria ---

Stato di utilizzazione: in uso

☐ Edificio produttivo agricolo dismesso



CARATTERISTICHE DELL'EDIFICIO

Numero di piani: 2

Numero di alloggi: 1

Superficie abitazione (mq): 73

Superficie altre funzioni (mq): 0

Epoca di costruzione: dal 1801 al 1900

Tipologia edilizia storica: **stalla e fienile**

☒ Coerenza con l'impianto storico originario

Integrità tipologica: alterata

Tipo di alterazione: ampliamento

Stato di conservazione: buono

Vincolo Monumentale D.Lgs. 42/2004: non presente

VALUTAZIONE

☐ Valore Storico Architettonico

☒ Valore Storico Culturale Testimoniale

☐ Valore Storico Culturale Testimoniale - Edilizia Minore

NOTE

DOCUMENTAZIONE FOTOGRAFICA

Foto censimento 1985/1987



Foto censimento 2017/2020



CENSIMENTO PATRIMONIO EDILIZIO 2021

TERRITORIO RURALE

N° IDENTIFICATIVO SCHEDA: 4490

Codice nucleo: 269_296

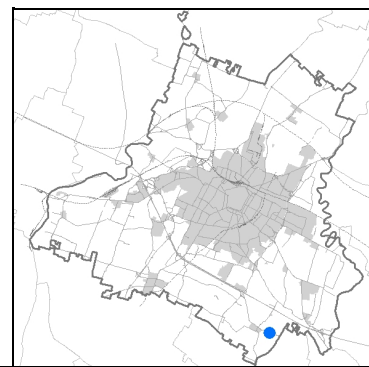


Foto aerea 2019 - C.G.R. s.p.a. Parma scala 1:5000



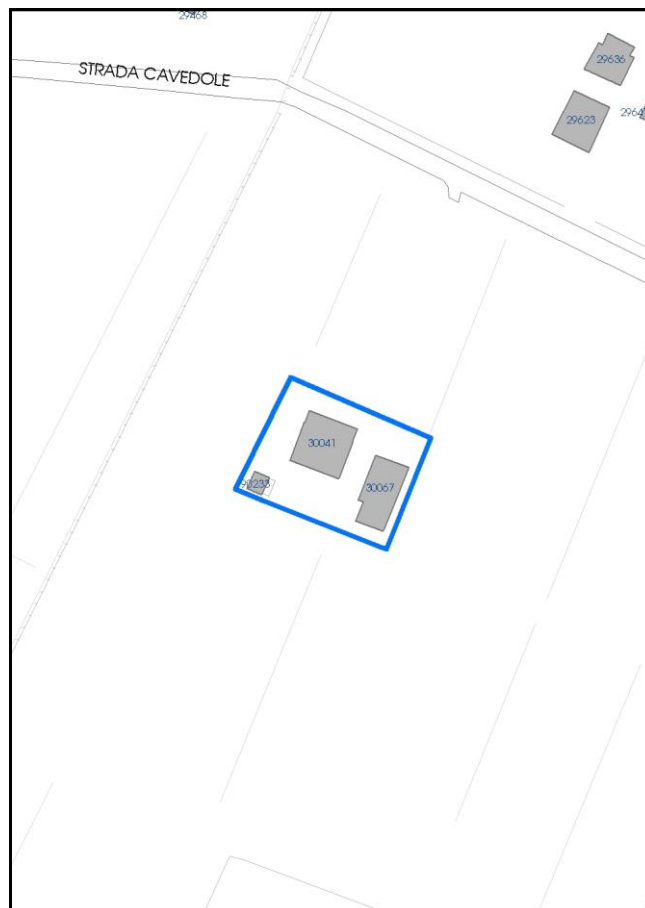


Foto aerea 2019 scala 1:2000



Estratto di mappa 2019 scala 1:2000



La perimetrazione del nucleo soprariportata è ai soli fini indicativi e non ha alcuna ricaduta normativa sulla base della disciplina di PUG.

Comune di Modena

Codice nucleo: 269_296

LOCALIZZAZIONE

Indirizzo: STRADA CAVEDOLE

Numero civico: 54

Riferimenti catastali: Foglio: 269

Mappale: 8

FUNZIONI

- | | | | |
|---|--|---|---|
| <input checked="" type="checkbox"/> Residenza | <input checked="" type="checkbox"/> Deposito | <input type="checkbox"/> Allevamento | <input type="checkbox"/> Centro Aziendale |
| <input type="checkbox"/> Serra/vivaio | <input type="checkbox"/> Agriturismo | <input type="checkbox"/> Maneggio | <input type="checkbox"/> Impianto di trasformazione |
| <input type="checkbox"/> Altre attività econom. | <input type="checkbox"/> Fattoria didattica | <input type="checkbox"/> Imp. tecnologico | <input type="checkbox"/> Attività agricola residua |

Note:

DESCRIZIONE DELL'IMPIANTO INSEDIATIVO

Impianto storico

Numero edifici: 3

Numero edifici oggetto di indagine: 1

- ☐ Vincolo Monumentale D.Lgs. 42/2004
- ☐ Vincolo Giardino di notevole interesse
- ☒ Presenza di edifici estranei all'impianto -

Assetto morfologico: cortile

Elementi componenti presenti:

- | | | | |
|---|---|--|---|
| <input type="checkbox"/> recinzione | <input type="checkbox"/> manufatto funzionale | <input checked="" type="checkbox"/> albero singolo | <input type="checkbox"/> alberatura a macchia |
| <input type="checkbox"/> pavimentazione | <input type="checkbox"/> siepe | <input type="checkbox"/> alberatura a filare | <input type="checkbox"/> altro |

Note elementi:

RELAZIONI CON IL CONTESTO TERRITORIALE

Tipo di accesso: ☐ accesso indiretto ☐ accesso diretto da viabilità ☒ accesso tramite stradello

Contesto paesaggistico:

- | | |
|---|--|
| <input type="checkbox"/> appartenenza ad agglomerato rurale | <input type="checkbox"/> prossimità a territorio urbanizzato |
| <input checked="" type="checkbox"/> insediamento isolato | <input type="checkbox"/> prossimità ad infrastrutture |
| <input type="checkbox"/> prossimità ad area produttiva | <input type="checkbox"/> prossimità a corso d'acqua |

Criticità ambientali: assenti

NOTE

SCHEDA ANALITICA EDIFICIO

N. 4490

Codice nucleo: 269_296

Codice edificio: 30041

LOCALIZZAZIONE

Indirizzo: STRADA CAVEDOLE

civico: 54

Riferimenti catastali 2019

Foglio: 269 Mappale: 8

Quartiere: 3 - BUON PASTORE - S.AGNESE - S.DAMASO

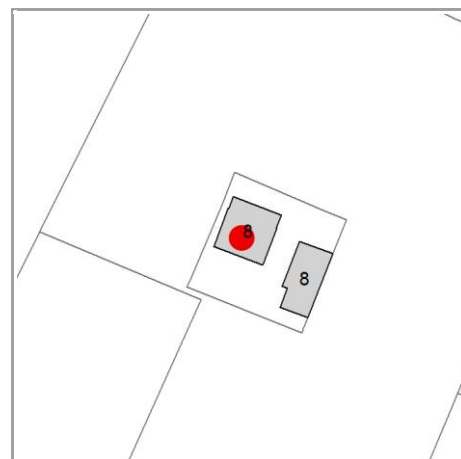
FUNZIONE

Funzione principale: residenza

Funzione secondaria ---

Stato di utilizzazione: in uso

☐ Edificio produttivo agricolo dismesso



CARATTERISTICHE DELL'EDIFICIO

Numero di piani: 2

Numero di alloggi: 2

Superficie abitazione (mq): 280

Superficie altre funzioni (mq): 0

Epoca di costruzione: dal 1901 al 1945

Tipologia edilizia storica: **edificio a porta morta**

☒ Coerenza con l'impianto storico originario

Integrità tipologica: alterata

Tipo di alterazione: alterazione dell'involucro

Stato di conservazione: buono

Vincolo Monumentale D.Lgs. 42/2004: non presente

VALUTAZIONE

☐ Valore Storico Architettonico

☒ Valore Storico Culturale Testimoniale

☐ Valore Storico Culturale Testimoniale - Edilizia Minore

NOTE

DOCUMENTAZIONE FOTOGRAFICA

Foto censimento 1985/1987



Foto censimento 2017/2020

CENSIMENTO PATRIMONIO EDILIZIO 2021

TERRITORIO RURALE

N° IDENTIFICATIVO SCHEDA: 4491

Codice nucleo: 269_301

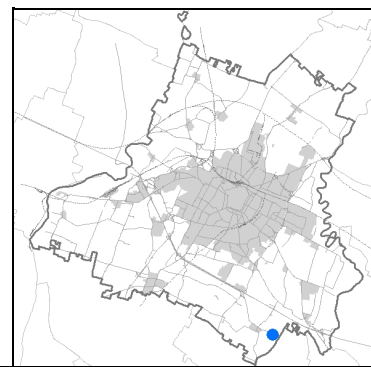



Foto aerea 2019 - C.G.R. s.p.a. Parma scala 1:5000



Foto aerea 2019 scala 1:2000



Estratto di mappa 2019 scala 1:2000



La perimetrazione del nucleo soprariportata è ai soli fini indicativi e non ha alcuna ricaduta normativa sulla base della disciplina di PUG.

Comune di Modena

Codice nucleo: 269_301

LOCALIZZAZIONE

Indirizzo: STRADA CAVEDOLE

Numero civico: 82

Riferimenti catastali: Foglio: 269

Mappale: 14

FUNZIONI

- | | | | |
|---|--|---|---|
| <input checked="" type="checkbox"/> Residenza | <input checked="" type="checkbox"/> Deposito | <input type="checkbox"/> Allevamento | <input type="checkbox"/> Centro Aziendale |
| <input type="checkbox"/> Serra/vivaio | <input type="checkbox"/> Agriturismo | <input type="checkbox"/> Maneggio | <input type="checkbox"/> Impianto di trasformazione |
| <input type="checkbox"/> Altre attività econom. | <input type="checkbox"/> Fattoria didattica | <input type="checkbox"/> Imp. tecnologico | <input type="checkbox"/> Attività agricola residua |

Note:

DESCRIZIONE DELL'IMPIANTO INSEDIATIVO

Impianto storico

Numero edifici: 6

Numero edifici oggetto di indagine: 2

- ☐ Vincolo Monumentale D.Lgs. 42/2004
- ☐ Vincolo Giardino di notevole interesse
- ☒ Presenza di edifici estranei all'impianto - strutture precarie non censite

Assetto morfologico: corte aperta

Elementi componenti presenti:

- | | | | |
|---|---|---|--|
| <input type="checkbox"/> recinzione | <input type="checkbox"/> manufatto funzionale | <input checked="" type="checkbox"/> albero singolo | <input checked="" type="checkbox"/> alberatura a macchia |
| <input type="checkbox"/> pavimentazione | <input type="checkbox"/> siepe | <input checked="" type="checkbox"/> alberatura a filare | <input type="checkbox"/> altro |

Note elementi:

RELAZIONI CON IL CONTESTO TERRITORIALE

Tipo di accesso: ☐ accesso indiretto ☐ accesso diretto da viabilità ☒ accesso tramite stradello

Contesto paesaggistico:

- | | |
|---|--|
| <input type="checkbox"/> appartenenza ad agglomerato rurale | <input type="checkbox"/> prossimità a territorio urbanizzato |
| <input checked="" type="checkbox"/> insediamento isolato | <input type="checkbox"/> prossimità ad infrastrutture |
| <input type="checkbox"/> prossimità ad area produttiva | <input type="checkbox"/> prossimità a corso d'acqua |

Criticità ambientali: assenti

NOTE

SCHEDA ANALITICA EDIFICIO

N. 4491

Codice nucleo: 269_301

Codice edificio: 30037

LOCALIZZAZIONE

Indirizzo: STRADA CAVEDOLE

civico: 82

Riferimenti catastali 2019

Foglio: 269 Mappale: 188

Quartiere: 3 - BUON PASTORE - S.AGNESE - S.DAMASO

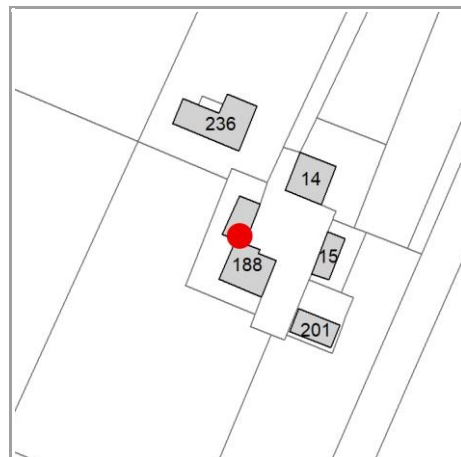
FUNZIONE

Funzione principale: residenza

Funzione secondaria ---

Stato di utilizzazione: in uso

☐ Edificio produttivo agricolo dismesso



CARATTERISTICHE DELL'EDIFICIO

Numero di piani: 2

Numero di alloggi: 2

Superficie abitazione (mq): 380

Superficie altre funzioni (mq): 0

Epoca di costruzione: dal 1801 al 1900

Tipologia edilizia storica: **edificio a blocco**

☒ Coerenza con l'impianto storico originario

Integrità tipologica: alterata

Tipo di alterazione: ampliamento

Stato di conservazione: buono

Vincolo Monumentale D.Lgs. 42/2004: non presente

VALUTAZIONE

☐ Valore Storico Architettonico

☒ Valore Storico Culturale Testimoniale

☐ Valore Storico Culturale Testimoniale - Edilizia Minore

NOTE

DOCUMENTAZIONE FOTOGRAFICA

Foto censimento 1985/1987



Foto censimento 2017/2020



CENSIMENTO PATRIMONIO EDILIZIO 2021

TERRITORIO RURALE

N° IDENTIFICATIVO SCHEDA: 4492

Codice nucleo: 269_301

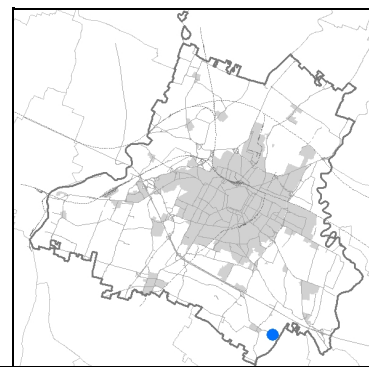


Foto aerea 2019 - C.G.R. s.p.a. Parma scala 1:5000





Foto aerea 2019 scala 1:2000



Estratto di mappa 2019 scala 1:2000



La perimetrazione del nucleo soprariportata è ai soli fini indicativi e non ha alcuna ricaduta normativa sulla base della disciplina di PUG.

Comune di Modena

Codice nucleo: 269_301

LOCALIZZAZIONE

Indirizzo: STRADA CAVEDOLE

Numero civico: 82

Riferimenti catastali: Foglio: 269

Mappale: 14

FUNZIONI

- | | | | |
|---|--|---|---|
| <input checked="" type="checkbox"/> Residenza | <input checked="" type="checkbox"/> Deposito | <input type="checkbox"/> Allevamento | <input type="checkbox"/> Centro Aziendale |
| <input type="checkbox"/> Serra/vivaio | <input type="checkbox"/> Agriturismo | <input type="checkbox"/> Maneggio | <input type="checkbox"/> Impianto di trasformazione |
| <input type="checkbox"/> Altre attività econom. | <input type="checkbox"/> Fattoria didattica | <input type="checkbox"/> Imp. tecnologico | <input type="checkbox"/> Attività agricola residua |

Note:

DESCRIZIONE DELL'IMPIANTO INSEDIATIVO

Impianto storico

Numero edifici: 6

Numero edifici oggetto di indagine: 2

- ☐ Vincolo Monumentale D.Lgs. 42/2004
- ☐ Vincolo Giardino di notevole interesse
- ☒ Presenza di edifici estranei all'impianto - strutture precarie non censite

Assetto morfologico: corte aperta

Elementi componenti presenti:

- | | | | |
|---|---|---|--|
| <input type="checkbox"/> recinzione | <input type="checkbox"/> manufatto funzionale | <input checked="" type="checkbox"/> albero singolo | <input checked="" type="checkbox"/> alberatura a macchia |
| <input type="checkbox"/> pavimentazione | <input type="checkbox"/> siepe | <input checked="" type="checkbox"/> alberatura a filare | <input type="checkbox"/> altro |

Note elementi:

RELAZIONI CON IL CONTESTO TERRITORIALE

Tipo di accesso: ☐ accesso indiretto ☐ accesso diretto da viabilità ☒ accesso tramite stradello

Contesto paesaggistico:

- | | |
|---|--|
| <input type="checkbox"/> appartenenza ad agglomerato rurale | <input type="checkbox"/> prossimità a territorio urbanizzato |
| <input checked="" type="checkbox"/> insediamento isolato | <input type="checkbox"/> prossimità ad infrastrutture |
| <input type="checkbox"/> prossimità ad area produttiva | <input type="checkbox"/> prossimità a corso d'acqua |

Criticità ambientali: assenti

NOTE

SCHEDA ANALITICA EDIFICIO

N. 4492

Codice nucleo: 269_301

Codice edificio: 30048

LOCALIZZAZIONE

Indirizzo: STRADA CAVEDOLE

civico: 82

Riferimenti catastali 2019

Foglio: 269 Mappale: 14

Quartiere: 3 - BUON PASTORE - S.AGNESE - S.DAMASO

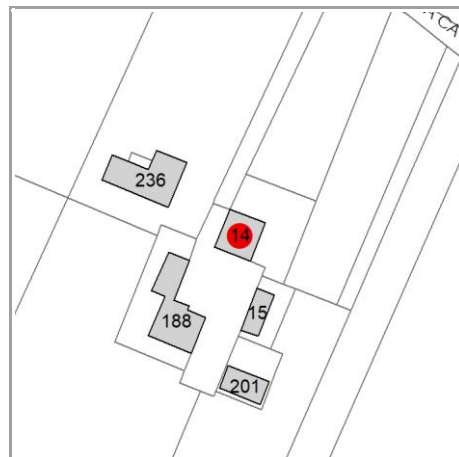
FUNZIONE

Funzione principale: residenza

Funzione secondaria ---

Stato di utilizzazione: in uso

☐ Edificio produttivo agricolo dismesso



CARATTERISTICHE DELL'EDIFICIO

Numero di piani: 2

Numero di alloggi: 2

Superficie abitazione (mq): 200

Superficie altre funzioni (mq): 0

Epoca di costruzione: dal 1801 al 1900

Tipologia edilizia storica: **casa colonica**

☒ Coerenza con l'impianto storico originario

Integrità tipologica: originaria

Tipo di alterazione: ---

Stato di conservazione: buono

Vincolo Monumentale D.Lgs. 42/2004: non presente

VALUTAZIONE

☐ Valore Storico Architettonico

☒ Valore Storico Culturale Testimoniale

☐ Valore Storico Culturale Testimoniale - Edilizia Minore


NOTE

DOCUMENTAZIONE FOTOGRAFICA

Foto censimento 1985/1987



Foto censimento 2017/2020



CENSIMENTO PATRIMONIO EDILIZIO 2021

TERRITORIO RURALE

N° IDENTIFICATIVO SCHEDA: 4493

Codice nucleo: 269_300

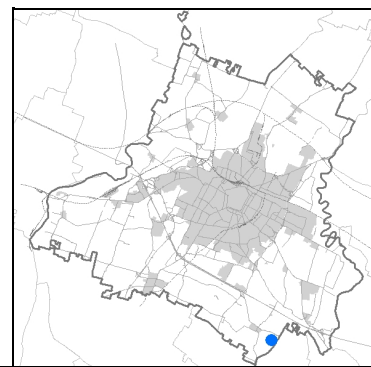


Foto aerea 2019 - C.G.R. s.p.a. Parma scala 1:5000


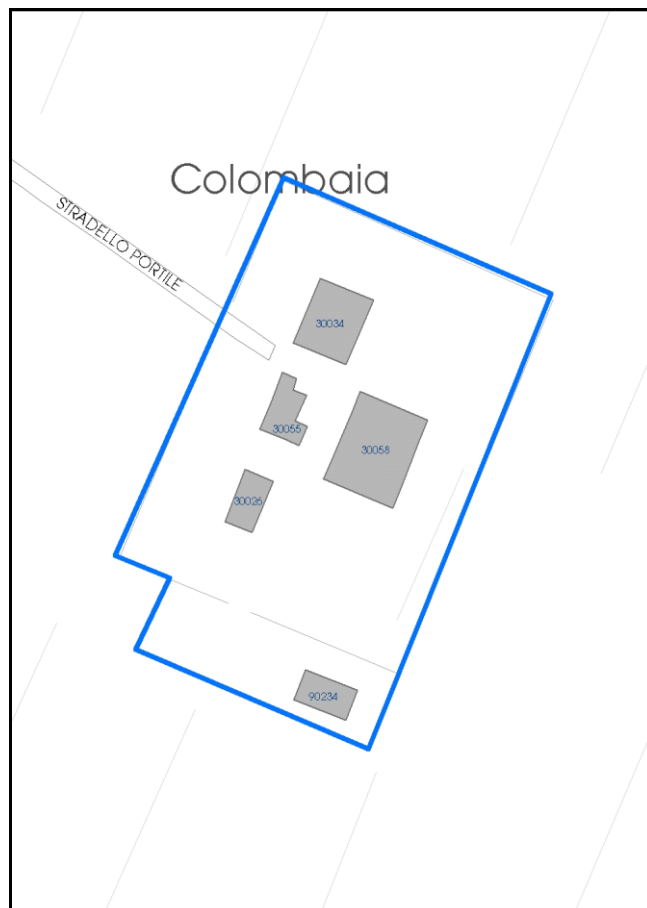


Foto aerea 2019 scala 1:2000



Estratto di mappa 2019 scala 1:2000



La perimetrazione del nucleo soprariportata è ai soli fini indicativi e non ha alcuna ricaduta normativa sulla base della disciplina di PUG.

Comune di Modena

Codice nucleo: 269_300

LOCALIZZAZIONE

Indirizzo: STRADELLO PORTILE

Numero civico: 68

Riferimenti catastali: Foglio: 269

Mappale: 31

FUNZIONI

- | | | | |
|---|--|---|--|
| <input checked="" type="checkbox"/> Residenza | <input checked="" type="checkbox"/> Deposito | <input type="checkbox"/> Allevamento | <input checked="" type="checkbox"/> Centro Aziendale |
| <input type="checkbox"/> Serra/vivaio | <input type="checkbox"/> Agriturismo | <input type="checkbox"/> Maneggio | <input type="checkbox"/> Impianto di trasformazione |
| <input type="checkbox"/> Altre attività econom. | <input type="checkbox"/> Fattoria didattica | <input type="checkbox"/> Imp. tecnologico | <input type="checkbox"/> Attività agricola residua |

Note:

DESCRIZIONE DELL'IMPIANTO INSEDIATIVO

Impianto storico

Numero edifici: 4

Numero edifici oggetto di indagine: 3

- ☐ Vincolo Monumentale D.Lgs. 42/2004
- ☐ Vincolo Giardino di notevole interesse
- ☒ Presenza di edifici estranei all'impianto -

Assetto morfologico: cortile

Elementi componenti presenti:

- | | | | |
|---|---|---|---|
| <input type="checkbox"/> recinzione | <input type="checkbox"/> manufatto funzionale | <input checked="" type="checkbox"/> albero singolo | <input type="checkbox"/> alberatura a macchia |
| <input type="checkbox"/> pavimentazione | <input checked="" type="checkbox"/> siepe | <input checked="" type="checkbox"/> alberatura a filare | <input type="checkbox"/> altro |

Note elementi:

RELAZIONI CON IL CONTESTO TERRITORIALE

Tipo di accesso: ☐ accesso indiretto ☐ accesso diretto da viabilità ☒ accesso tramite stradello

Contesto paesaggistico:

- | | |
|---|--|
| <input type="checkbox"/> appartenenza ad agglomerato rurale | <input type="checkbox"/> prossimità a territorio urbanizzato |
| <input checked="" type="checkbox"/> insediamento isolato | <input type="checkbox"/> prossimità ad infrastrutture |
| <input type="checkbox"/> prossimità ad area produttiva | <input type="checkbox"/> prossimità a corso d'acqua |

Criticità ambientali: assenti

NOTE

SCHEDA ANALITICA EDIFICIO

N. 4493

Codice nucleo: 269_300

Codice edificio: 30034

LOCALIZZAZIONE

Indirizzo: STRADELLO PORTILE

civico: 68

Riferimenti catastali 2019

Foglio: 269 Mappale: 31

Quartiere: 3 - BUON PASTORE - S.AGNESE - S.DAMASO

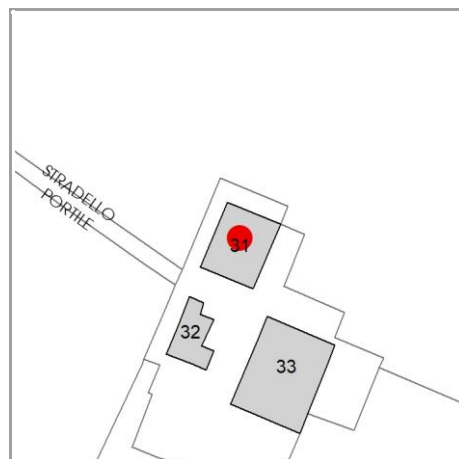
FUNZIONE

Funzione principale: residenza

Funzione secondaria ---

Stato di utilizzazione: in uso

☐ Edificio produttivo agricolo dismesso



CARATTERISTICHE DELL'EDIFICIO

Numero di piani: 2

Numero di alloggi: 2

Superficie abitazione (mq): 500

Superficie altre funzioni (mq): 0

Epoca di costruzione: fino al 1800

Tipologia edilizia storica: **casa colonica**

☒ Coerenza con l'impianto storico originario

Integrità tipologica: alterata

Tipo di alterazione: alterazione dell'involucro

Stato di conservazione: buono

Vincolo Monumentale D.Lgs. 42/2004: non presente

VALUTAZIONE

☐ Valore Storico Architettonico

☒ Valore Storico Culturale Testimoniale

☐ Valore Storico Culturale Testimoniale - Edilizia Minore

NOTE

DOCUMENTAZIONE FOTOGRAFICA

Foto censimento 1985/1987



Foto censimento 2017/2020

CENSIMENTO PATRIMONIO EDILIZIO 2021

TERRITORIO RURALE

N° IDENTIFICATIVO SCHEDA: 4494

Codice nucleo: 269_300

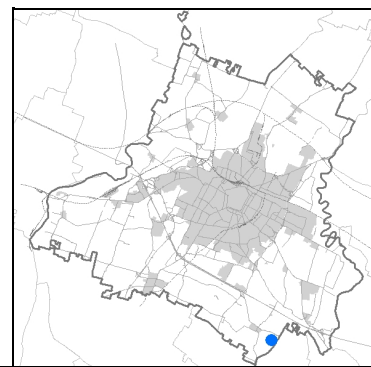


Foto aerea 2019 - C.G.R. s.p.a. Parma scala 1:5000


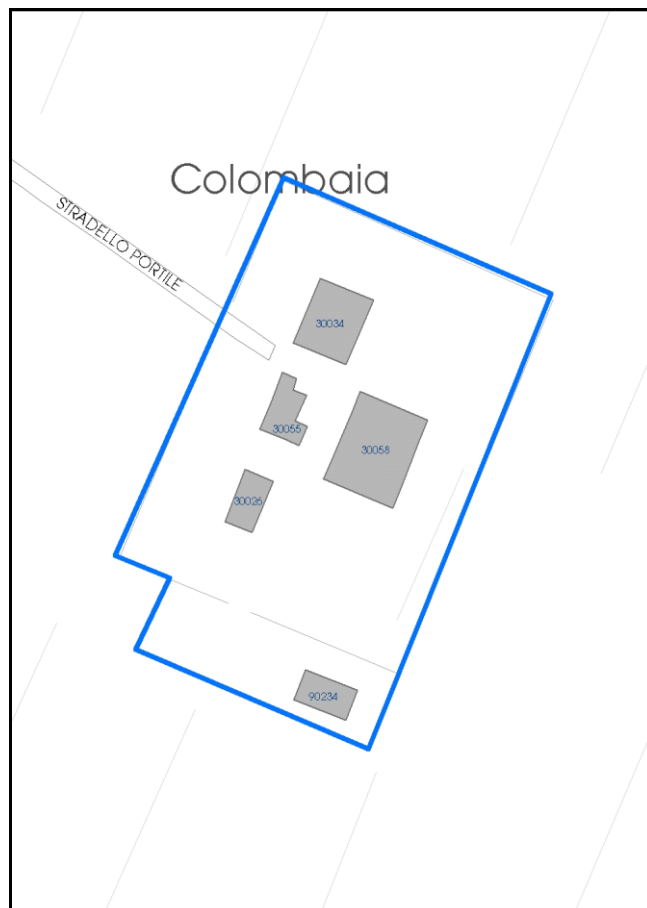


Foto aerea 2019 scala 1: 2000



Estratto di mappa 2019 scala 1: 2000



La perimetrazione del nucleo soprariportata è ai soli fini indicativi e non ha alcuna ricaduta normativa sulla base della disciplina di PUG.

Comune di Modena

Codice nucleo: 269_300

LOCALIZZAZIONE

Indirizzo: STRADELLO PORTILE

Numero civico: 68

Riferimenti catastali: Foglio: 269

Mappale: 31

FUNZIONI

- | | | | |
|---|--|---|--|
| <input checked="" type="checkbox"/> Residenza | <input checked="" type="checkbox"/> Deposito | <input type="checkbox"/> Allevamento | <input checked="" type="checkbox"/> Centro Aziendale |
| <input type="checkbox"/> Serra/vivaio | <input type="checkbox"/> Agriturismo | <input type="checkbox"/> Maneggio | <input type="checkbox"/> Impianto di trasformazione |
| <input type="checkbox"/> Altre attività econom. | <input type="checkbox"/> Fattoria didattica | <input type="checkbox"/> Imp. tecnologico | <input type="checkbox"/> Attività agricola residua |

Note:

DESCRIZIONE DELL'IMPIANTO INSEDIATIVO

Impianto storico

Numero edifici: 4

Numero edifici oggetto di indagine: 3

- ☐ Vincolo Monumentale D.Lgs. 42/2004
- ☐ Vincolo Giardino di notevole interesse
- ☒ Presenza di edifici estranei all'impianto -

Assetto morfologico: cortile

Elementi componenti presenti:

- | | | | |
|---|---|---|---|
| <input type="checkbox"/> recinzione | <input type="checkbox"/> manufatto funzionale | <input checked="" type="checkbox"/> albero singolo | <input type="checkbox"/> alberatura a macchia |
| <input type="checkbox"/> pavimentazione | <input checked="" type="checkbox"/> siepe | <input checked="" type="checkbox"/> alberatura a filare | <input type="checkbox"/> altro |

Note elementi:

RELAZIONI CON IL CONTESTO TERRITORIALE

Tipo di accesso: ☐ accesso indiretto ☐ accesso diretto da viabilità ☒ accesso tramite stradello

Contesto paesaggistico:

- | | |
|---|--|
| <input type="checkbox"/> appartenenza ad agglomerato rurale | <input type="checkbox"/> prossimità a territorio urbanizzato |
| <input checked="" type="checkbox"/> insediamento isolato | <input type="checkbox"/> prossimità ad infrastrutture |
| <input type="checkbox"/> prossimità ad area produttiva | <input type="checkbox"/> prossimità a corso d'acqua |

Criticità ambientali: assenti

NOTE

SCHEDA ANALITICA EDIFICIO

N. 4494

Codice nucleo: 269_300

Codice edificio: 30055

LOCALIZZAZIONE

Indirizzo: STRADELLO PORTILE

civico: 68

Riferimenti catastali 2019

Foglio: 269

Mappale: 32

Quartiere: 3 - BUON PASTORE - S.AGNESE - S.DAMASO

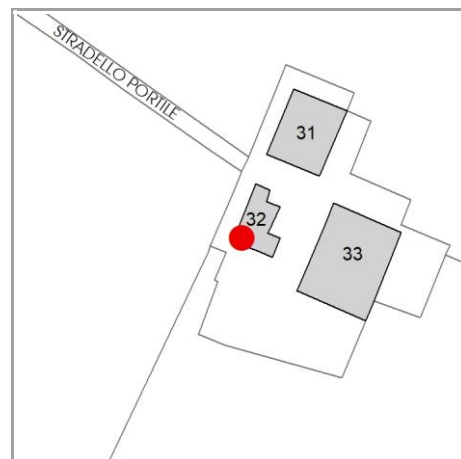
FUNZIONE

Funzione principale: deposito

Funzione secondaria: autorimessa

Stato di utilizzazione: in uso

☐ *Edificio produttivo agricolo dismesso*



CARATTERISTICHE DELL'EDIFICIO

Numero di piani: 2

Numero di alloggi: 0

Superficie abitazione (mq): 0

Superficie altre funzioni (mq): 240

Epoca di costruzione: fino al 1800

Tipologia edilizia storica: **bassocomodo**

☒ *Coerenza con l'impianto storico originario*

Integrità tipologica: alterata

Tipo di alterazione: alterazione dell'involucro

Stato di conservazione: buono

Vincolo Monumentale D.Lgs. 42/2004: non presente

VALUTAZIONE

☐ Valore Storico Architettonico

☒ Valore Storico Culturale Testimoniale

☐ Valore Storico Culturale Testimoniale - Edilizia Minore

NOTE

DOCUMENTAZIONE FOTOGRAFICA

Foto censimento 1985/1987



Foto censimento 2017/2020

CENSIMENTO PATRIMONIO EDILIZIO 2021

TERRITORIO RURALE

N° IDENTIFICATIVO SCHEDA: 4495

Codice nucleo: 269_300

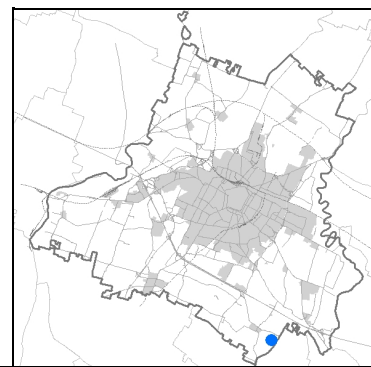


Foto aerea 2019 - C.G.R. s.p.a. Parma scala 1:5000


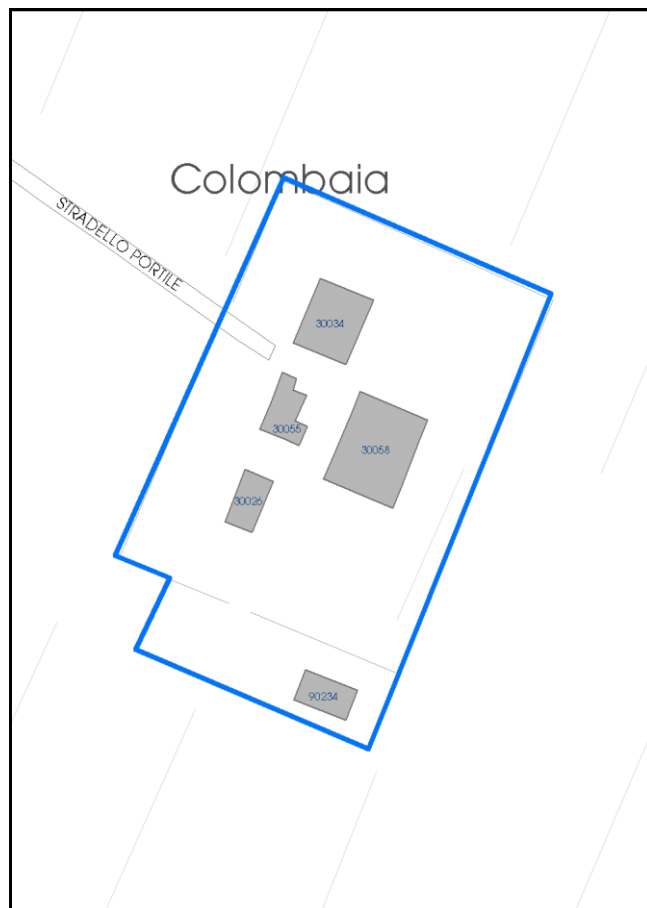


Foto aerea 2019 scala 1: 2000



Estratto di mappa 2019 scala 1: 2000



La perimetrazione del nucleo soprariportata è ai soli fini indicativi e non ha alcuna ricaduta normativa sulla base della disciplina di PUG.

Comune di Modena

Codice nucleo: 269_300

LOCALIZZAZIONE

Indirizzo: STRADELLO PORTILE

Numero civico: 68

Riferimenti catastali: Foglio: 269

Mappale: 31

FUNZIONI

- | | | | |
|---|--|---|--|
| <input checked="" type="checkbox"/> Residenza | <input checked="" type="checkbox"/> Deposito | <input type="checkbox"/> Allevamento | <input checked="" type="checkbox"/> Centro Aziendale |
| <input type="checkbox"/> Serra/vivaio | <input type="checkbox"/> Agriturismo | <input type="checkbox"/> Maneggio | <input type="checkbox"/> Impianto di trasformazione |
| <input type="checkbox"/> Altre attività econom. | <input type="checkbox"/> Fattoria didattica | <input type="checkbox"/> Imp. tecnologico | <input type="checkbox"/> Attività agricola residua |

Note:

DESCRIZIONE DELL'IMPIANTO INSEDIATIVO

Impianto storico

Numero edifici: 4

Numero edifici oggetto di indagine: 3

- ☐ Vincolo Monumentale D.Lgs. 42/2004
- ☐ Vincolo Giardino di notevole interesse
- ☒ Presenza di edifici estranei all'impianto -

Assetto morfologico: cortile

Elementi componenti presenti:

- | | | | |
|---|---|---|---|
| <input type="checkbox"/> recinzione | <input type="checkbox"/> manufatto funzionale | <input checked="" type="checkbox"/> albero singolo | <input type="checkbox"/> alberatura a macchia |
| <input type="checkbox"/> pavimentazione | <input checked="" type="checkbox"/> siepe | <input checked="" type="checkbox"/> alberatura a filare | <input type="checkbox"/> altro |

Note elementi:

RELAZIONI CON IL CONTESTO TERRITORIALE

Tipo di accesso: ☐ accesso indiretto ☐ accesso diretto da viabilità ☒ accesso tramite stradello

Contesto paesaggistico:

- | | |
|---|--|
| <input type="checkbox"/> appartenenza ad agglomerato rurale | <input type="checkbox"/> prossimità a territorio urbanizzato |
| <input checked="" type="checkbox"/> insediamento isolato | <input type="checkbox"/> prossimità ad infrastrutture |
| <input type="checkbox"/> prossimità ad area produttiva | <input type="checkbox"/> prossimità a corso d'acqua |

Criticità ambientali: assenti

NOTE

SCHEDA ANALITICA EDIFICIO

N. 4495

Codice nucleo: 269_300

Codice edificio: 30058

LOCALIZZAZIONE

Indirizzo: STRADELLO PORTILE

civico: 68

Riferimenti catastali 2019

Foglio: 269 *Mappale:* 33

Quartiere: 3 - BUON PASTORE - S.AGNESE - S.DAMASO

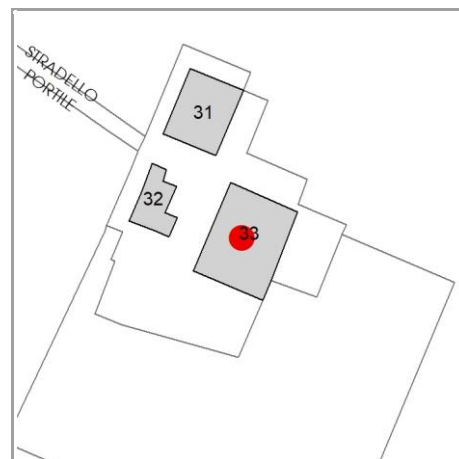
FUNZIONE

Funzione principale: deposito

Funzione secondaria ---

Stato di utilizzazione: in uso

☐ *Edificio produttivo agricolo dismesso*



CARATTERISTICHE DELL'EDIFICIO

Numero di piani: 2

Numero di alloggi: 0

Superficie abitazione (mq): 0

Superficie altre funzioni (mq): 680

Epoca di costruzione: fino al 1800

Tipologia edilizia storica: **stalla e fienile**

☒ *Coerenza con l'impianto storico originario*

Integrità tipologica: alterata

Tipo di alterazione: ampliamento

Stato di conservazione: buono

Vincolo Monumentale D.Lgs. 42/2004: non presente

VALUTAZIONE

☐ Valore Storico Architettonico

☒ Valore Storico Culturale Testimoniale

☐ Valore Storico Culturale Testimoniale - Edilizia Minore

NOTE

DOCUMENTAZIONE FOTOGRAFICA

Foto censimento 1985/1987



Foto censimento 2017/2020

CENSIMENTO PATRIMONIO EDILIZIO 2021 TERRITORIO RURALE

N° IDENTIFICATIVO SCHEDA: 4496

Codice nucleo: 269_41dr

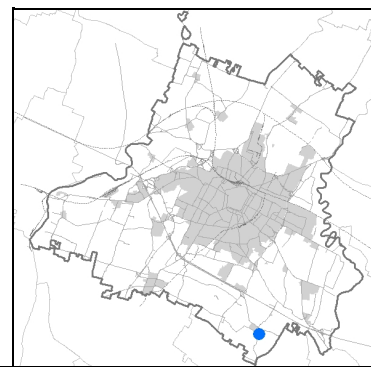


Foto aerea 2019 - C.G.R. s.p.a. Parma scala 1:5000

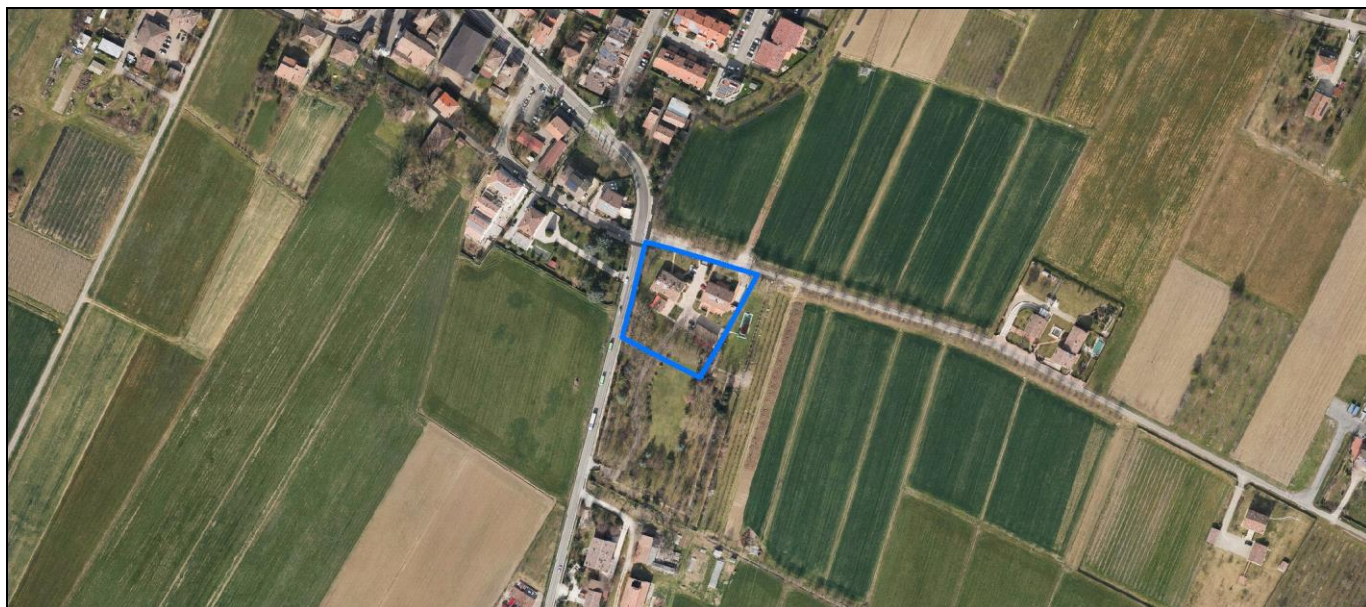
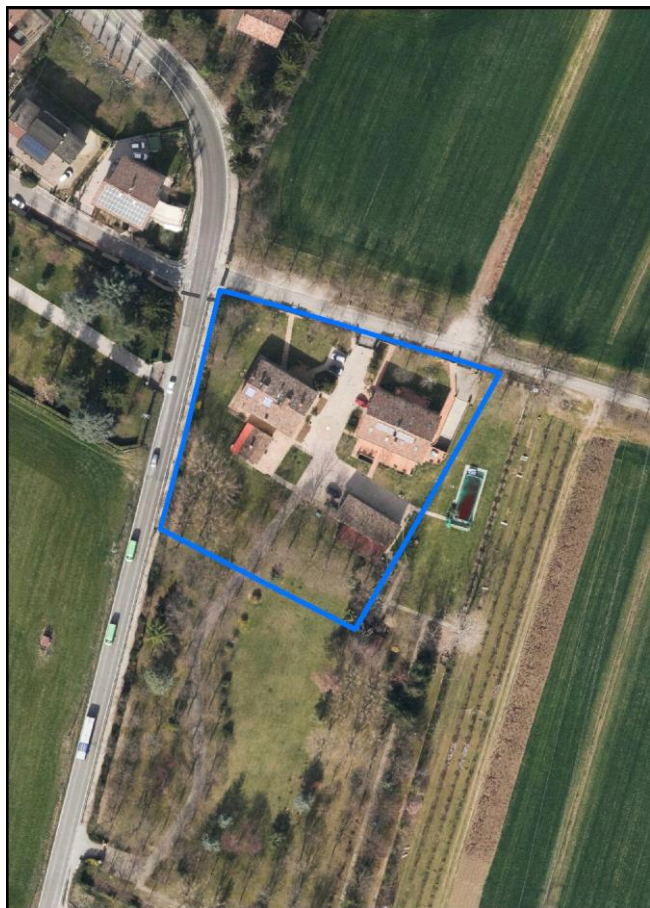
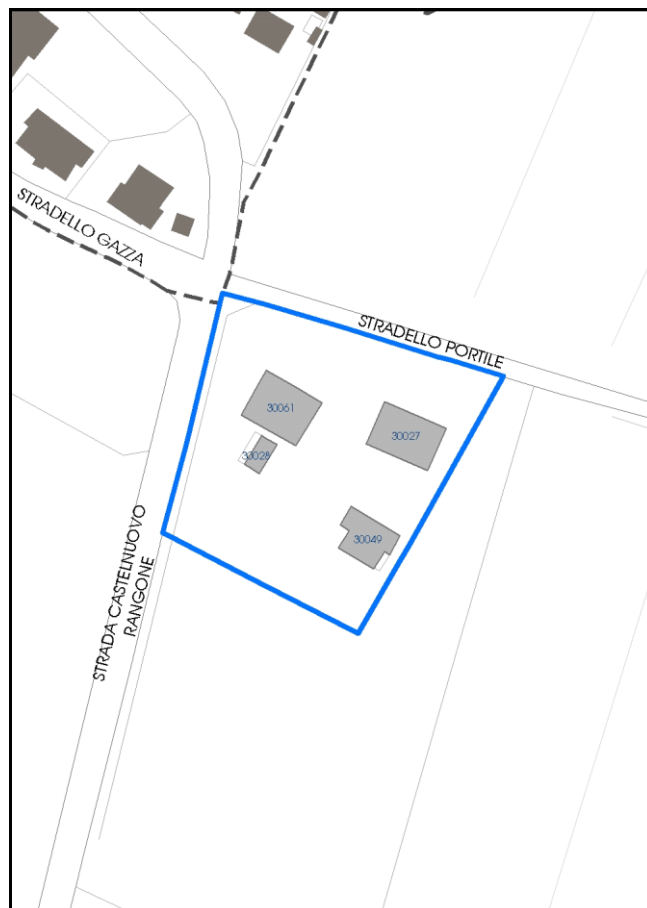


Foto aerea 2019 scala 1:2000



Estratto di mappa 2019 scala 1:2000



La perimetrazione del nucleo soprariportata è ai soli fini indicativi e non ha alcuna ricaduta normativa sulla base della disciplina di PUG.

Comune di Modena

Codice nucleo: 269_41dr

nucleo recuperato

LOCALIZZAZIONE

Indirizzo: STRADELLO PORTILE

Numero civico: 4

Riferimenti catastali: Foglio: 269

Mappale: 41

FUNZIONI

- | | | | |
|---|--|---|---|
| <input checked="" type="checkbox"/> Residenza | <input checked="" type="checkbox"/> Deposito | <input type="checkbox"/> Allevamento | <input type="checkbox"/> Centro Aziendale |
| <input type="checkbox"/> Serra/vivaio | <input type="checkbox"/> Agriturismo | <input type="checkbox"/> Maneggio | <input type="checkbox"/> Impianto di trasformazione |
| <input type="checkbox"/> Altre attività econom. | <input type="checkbox"/> Fattoria didattica | <input type="checkbox"/> Imp. tecnologico | <input type="checkbox"/> Attività agricola residua |

Note:

DESCRIZIONE DELL'IMPIANTO INSEDIATIVO

Impianto storico

Numero edifici: 4

Numero edifici oggetto di indagine: 3

- ☐ Vincolo Monumentale D.Lgs. 42/2004
- ☐ Vincolo Giardino di notevole interesse
- ☐ Presenza di edifici estranei all'impianto -

Assetto morfologico: corte aperta

Elementi componenti presenti:

- | | | | |
|--|---|---|---|
| <input checked="" type="checkbox"/> recinzione | <input type="checkbox"/> manufatto funzionale | <input type="checkbox"/> albero singolo | <input type="checkbox"/> alberatura a macchia |
| <input checked="" type="checkbox"/> pavimentazione | <input checked="" type="checkbox"/> siepe | <input checked="" type="checkbox"/> alberatura a filare | <input type="checkbox"/> altro |

Note elementi:

RELAZIONI CON IL CONTESTO TERRITORIALE

Tipo di accesso: ☐ accesso indiretto ☒ accesso diretto da viabilità ☒ accesso tramite stradello

Contesto paesaggistico:

- | | |
|--|---|
| <input checked="" type="checkbox"/> appartenenza ad agglomerato rurale | <input checked="" type="checkbox"/> prossimità a territorio urbanizzato |
| <input type="checkbox"/> insediamento isolato | <input type="checkbox"/> prossimità ad infrastrutture |
| <input type="checkbox"/> prossimità ad area produttiva | <input type="checkbox"/> prossimità a corso d'acqua |

Criticità ambientali: fonti esterne
(traliccio alta tensione 90 m)

NOTE

SCHEDA ANALITICA EDIFICIO

N. 4496

Codice nucleo: 269_41dr

Codice edificio: 30061

LOCALIZZAZIONE

Indirizzo: STRADELLO PORTILE

civico: 4

Riferimenti catastali 2019

Foglio: 269 Mappale: 41

Quartiere: 3 - BUON PASTORE - S.AGNESE - S.DAMASO

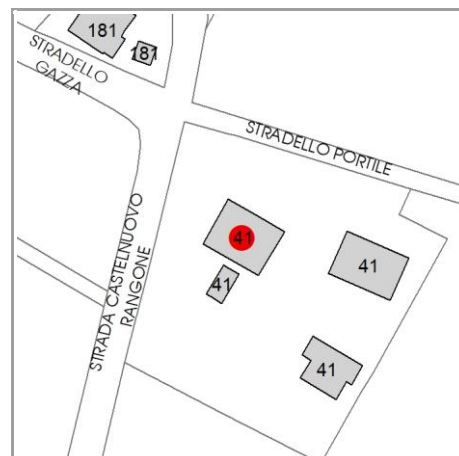
FUNZIONE

Funzione principale: residenza

Funzione secondaria ---

Stato di utilizzazione: in uso

☐ Edificio produttivo agricolo dismesso



CARATTERISTICHE DELL'EDIFICIO

Numero di piani: 2

Numero di alloggi: 2

Superficie abitazione (mq): 228

Superficie altre funzioni (mq): 0

Epoca di costruzione: dal 1801 al 1900

Tipologia edilizia storica: **casa colonica**

☒ Coerenza con l'impianto storico originario

Integrità tipologica: alterata

Tipo di alterazione: alterazione dell'involucro

Stato di conservazione: buono

Vincolo Monumentale D.Lgs. 42/2004: non presente

VALUTAZIONE

☐ Valore Storico Architettonico

☒ Valore Storico Culturale Testimoniale

☐ Valore Storico Culturale Testimoniale - Edilizia Minore

NOTE

pannelli solari integrati nella copertura

DOCUMENTAZIONE FOTOGRAFICA

Foto censimento 1985/1987



Foto censimento 2017/2020



CENSIMENTO PATRIMONIO EDILIZIO 2021 TERRITORIO RURALE

N° IDENTIFICATIVO SCHEDA: 4497

Codice nucleo: 269_41dr

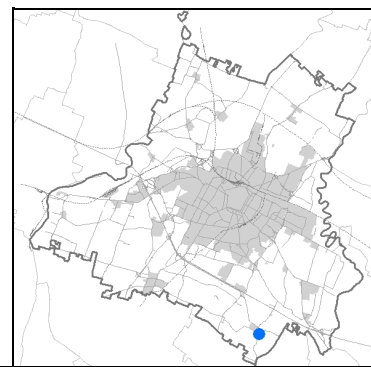


Foto aerea 2019 - C.G.R. s.p.a. Parma scala 1:5000

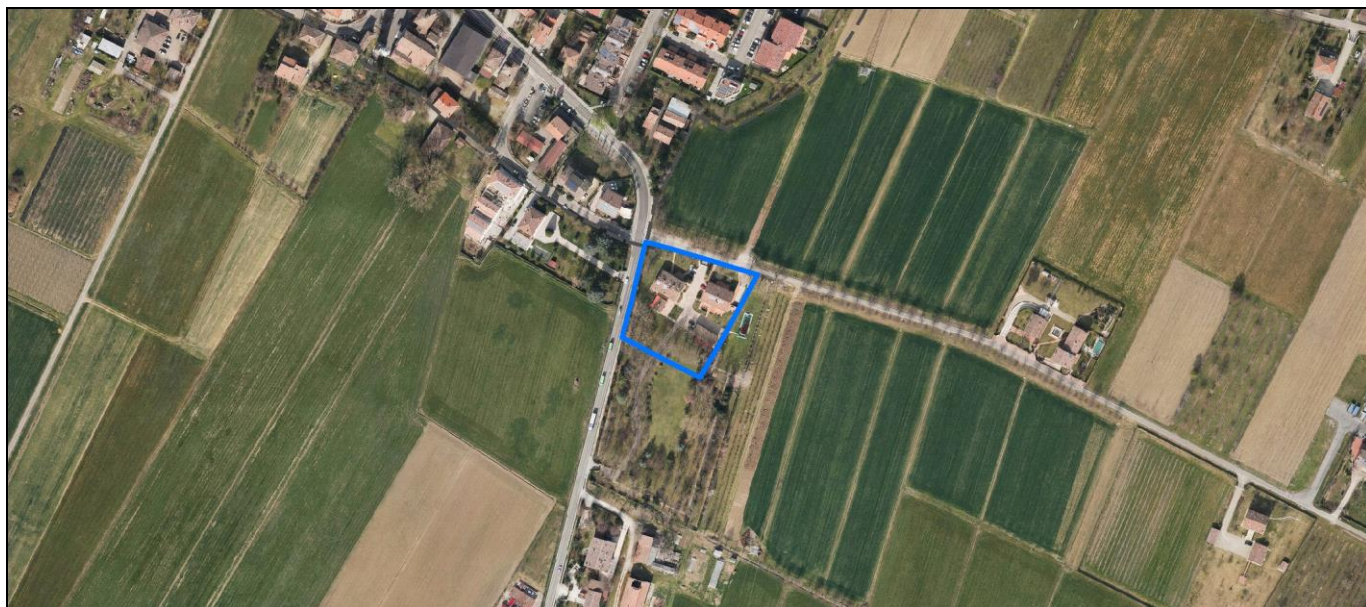
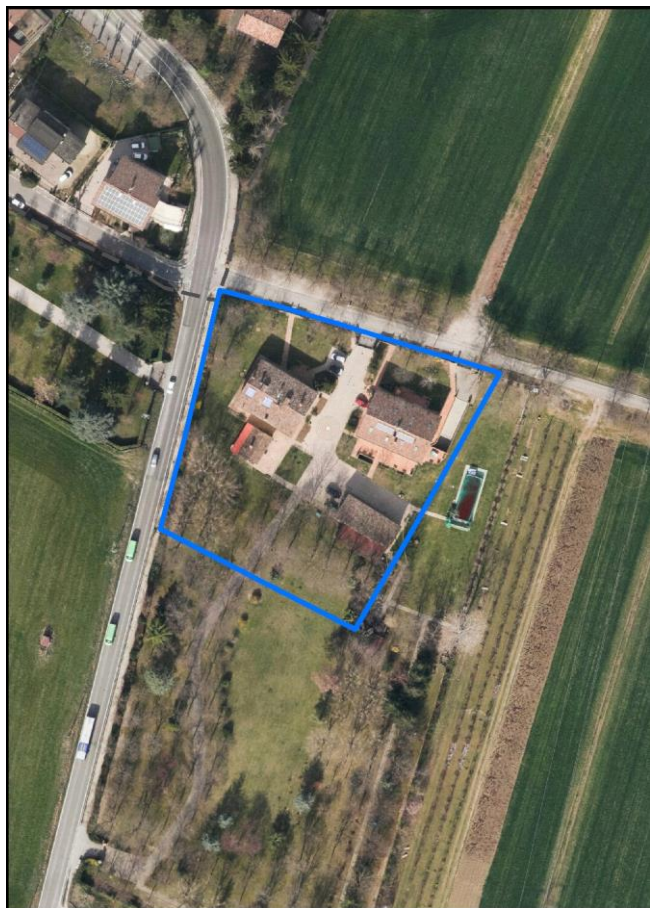
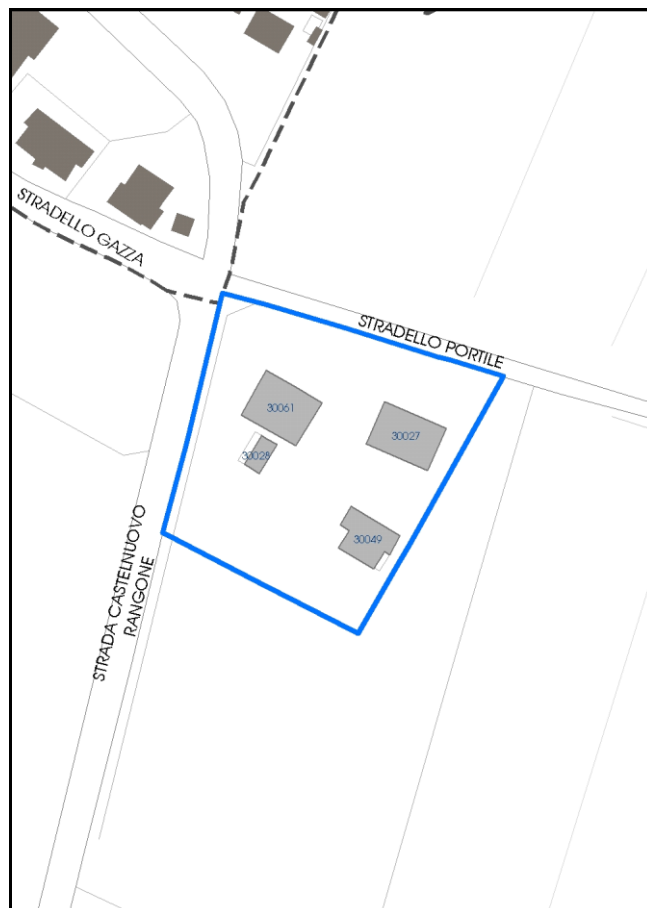


Foto aerea 2019 scala 1:2000



Estratto di mappa 2019 scala 1:2000



La perimetrazione del nucleo soprariportata è ai soli fini indicativi e non ha alcuna ricaduta normativa sulla base della disciplina di PUG.

Comune di Modena

Codice nucleo: 269_41dr

nucleo recuperato

LOCALIZZAZIONE

Indirizzo: STRADELLO PORTILE

Numero civico: 4

Riferimenti catastali: Foglio: 269

Mappale: 41

FUNZIONI

- | | | | |
|---|--|---|---|
| <input checked="" type="checkbox"/> Residenza | <input checked="" type="checkbox"/> Deposito | <input type="checkbox"/> Allevamento | <input type="checkbox"/> Centro Aziendale |
| <input type="checkbox"/> Serra/vivaio | <input type="checkbox"/> Agriturismo | <input type="checkbox"/> Maneggio | <input type="checkbox"/> Impianto di trasformazione |
| <input type="checkbox"/> Altre attività econom. | <input type="checkbox"/> Fattoria didattica | <input type="checkbox"/> Imp. tecnologico | <input type="checkbox"/> Attività agricola residua |

Note:

DESCRIZIONE DELL'IMPIANTO INSEDIATIVO

Impianto storico

Numero edifici: 4

Numero edifici oggetto di indagine: 3

- ☐ Vincolo Monumentale D.Lgs. 42/2004
- ☐ Vincolo Giardino di notevole interesse
- ☐ Presenza di edifici estranei all'impianto -

Assetto morfologico: corte aperta

Elementi componenti presenti:

- | | | | |
|--|---|---|---|
| <input checked="" type="checkbox"/> recinzione | <input type="checkbox"/> manufatto funzionale | <input type="checkbox"/> albero singolo | <input type="checkbox"/> alberatura a macchia |
| <input checked="" type="checkbox"/> pavimentazione | <input checked="" type="checkbox"/> siepe | <input checked="" type="checkbox"/> alberatura a filare | <input type="checkbox"/> altro |

Note elementi:

RELAZIONI CON IL CONTESTO TERRITORIALE

Tipo di accesso: ☐ accesso indiretto ☒ accesso diretto da viabilità ☒ accesso tramite stradello

Contesto paesaggistico:

- | | |
|--|---|
| <input checked="" type="checkbox"/> appartenenza ad agglomerato rurale | <input checked="" type="checkbox"/> prossimità a territorio urbanizzato |
| <input type="checkbox"/> insediamento isolato | <input type="checkbox"/> prossimità ad infrastrutture |
| <input type="checkbox"/> prossimità ad area produttiva | <input type="checkbox"/> prossimità a corso d'acqua |

Criticità ambientali: fonti esterne
(traliccio alta tensione 90 m)

NOTE

SCHEDA ANALITICA EDIFICIO

N. 4497

Codice nucleo: 269_41dr

Codice edificio: 30028

LOCALIZZAZIONE

Indirizzo: STRADELLO PORTILE

civico: 4

Riferimenti catastali 2019

Foglio: 269 Mappale: 41

Quartiere: 3 - BUON PASTORE - S.AGNESE - S.DAMASO

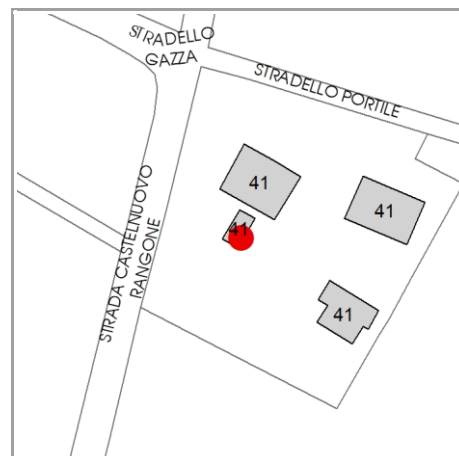
FUNZIONE

Funzione principale: deposito

Funzione secondaria ---

Stato di utilizzazione: in uso

☐ Edificio produttivo agricolo dismesso



CARATTERISTICHE DELL'EDIFICIO

Numero di piani: 1

Numero di alloggi: 0

Superficie abitazione (mq): 0

Superficie altre funzioni (mq): 42

Epoca di costruzione: dal 1801 al 1900

Tipologia edilizia storica: **stalla e fienile**

☒ Coerenza con l'impianto storico originario

Integrità tipologica: alterata

Tipo di alterazione: ampliamento

Stato di conservazione: buono

Vincolo Monumentale D.Lgs. 42/2004: non presente

VALUTAZIONE

☐ Valore Storico Architettonico

☒ Valore Storico Culturale Testimoniale

☐ Valore Storico Culturale Testimoniale - Edilizia Minore

NOTE

DOCUMENTAZIONE FOTOGRAFICA

Foto censimento 1985/1987



Foto censimento 2017/2020



CENSIMENTO PATRIMONIO EDILIZIO 2021

TERRITORIO RURALE

N° IDENTIFICATIVO SCHEDA: 4498

Codice nucleo: 269_41dr

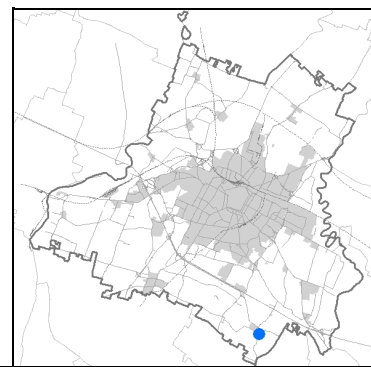


Foto aerea 2019 - C.G.R. s.p.a. Parma scala 1:5000

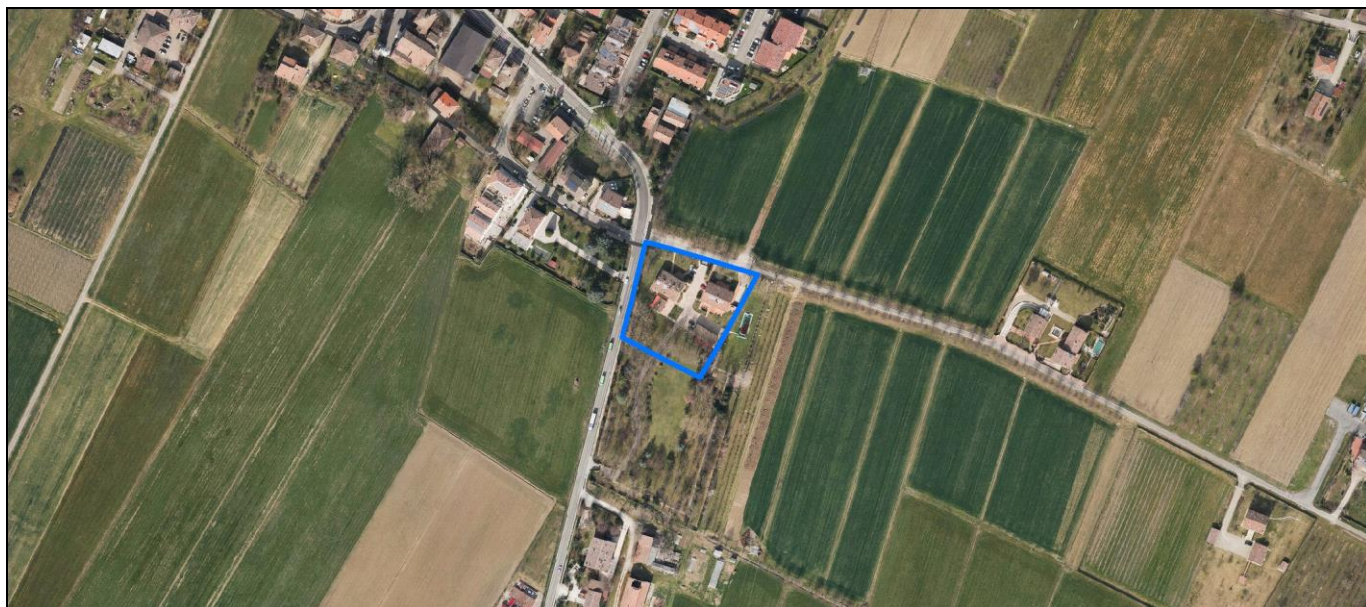
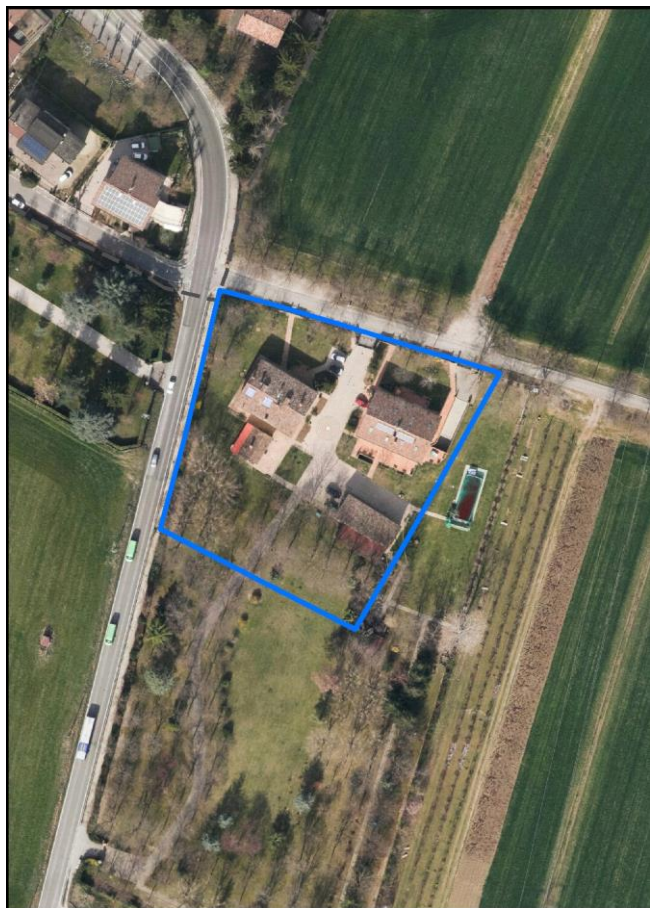
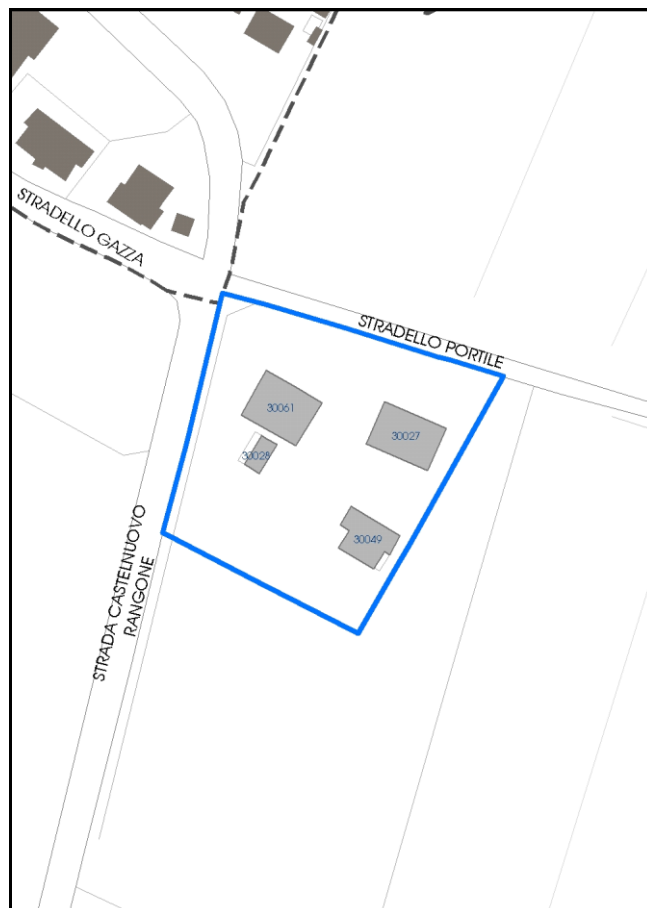


Foto aerea 2019 scala 1:2000



Estratto di mappa 2019 scala 1:2000



La perimetrazione del nucleo soprariportata è ai soli fini indicativi e non ha alcuna ricaduta normativa sulla base della disciplina di PUG.

Comune di Modena

Codice nucleo: 269_41dr

nucleo recuperato

LOCALIZZAZIONE

Indirizzo: STRADELLO PORTILE

Numero civico: 4

Riferimenti catastali: Foglio: 269

Mappale: 41

FUNZIONI

- | | | | |
|---|--|---|---|
| <input checked="" type="checkbox"/> Residenza | <input checked="" type="checkbox"/> Deposito | <input type="checkbox"/> Allevamento | <input type="checkbox"/> Centro Aziendale |
| <input type="checkbox"/> Serra/vivaio | <input type="checkbox"/> Agriturismo | <input type="checkbox"/> Maneggio | <input type="checkbox"/> Impianto di trasformazione |
| <input type="checkbox"/> Altre attività econom. | <input type="checkbox"/> Fattoria didattica | <input type="checkbox"/> Imp. tecnologico | <input type="checkbox"/> Attività agricola residua |

Note:

DESCRIZIONE DELL'IMPIANTO INSEDIATIVO

Impianto storico

Numero edifici: 4

Numero edifici oggetto di indagine: 3

- ☐ Vincolo Monumentale D.Lgs. 42/2004
- ☐ Vincolo Giardino di notevole interesse
- ☐ Presenza di edifici estranei all'impianto -

Assetto morfologico: corte aperta

Elementi componenti presenti:

- | | | | |
|--|---|---|---|
| <input checked="" type="checkbox"/> recinzione | <input type="checkbox"/> manufatto funzionale | <input type="checkbox"/> albero singolo | <input type="checkbox"/> alberatura a macchia |
| <input checked="" type="checkbox"/> pavimentazione | <input checked="" type="checkbox"/> siepe | <input checked="" type="checkbox"/> alberatura a filare | <input type="checkbox"/> altro |

Note elementi:

RELAZIONI CON IL CONTESTO TERRITORIALE

Tipo di accesso: ☐ accesso indiretto ☒ accesso diretto da viabilità ☒ accesso tramite stradello

Contesto paesaggistico:

- | | |
|--|---|
| <input checked="" type="checkbox"/> appartenenza ad agglomerato rurale | <input checked="" type="checkbox"/> prossimità a territorio urbanizzato |
| <input type="checkbox"/> insediamento isolato | <input type="checkbox"/> prossimità ad infrastrutture |
| <input type="checkbox"/> prossimità ad area produttiva | <input type="checkbox"/> prossimità a corso d'acqua |

Criticità ambientali: fonti esterne
(traliccio alta tensione 90 m)

NOTE

SCHEDA ANALITICA EDIFICIO

N. 4498

Codice nucleo: 269_41dr

Codice edificio: 30027

LOCALIZZAZIONE

Indirizzo: STRADELLO PORTILE

civico: 4

Riferimenti catastali 2019

Foglio: 269 Mappale: 41

Quartiere: 3 - BUON PASTORE - S.AGNESE - S.DAMASO

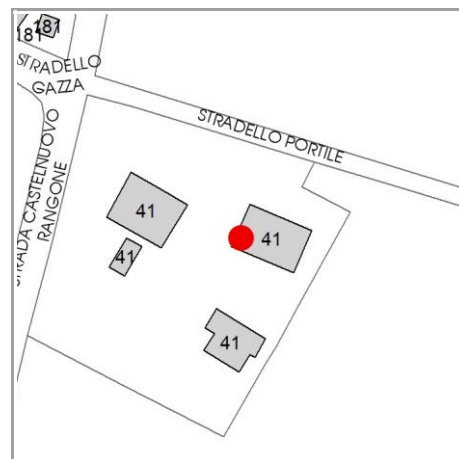
FUNZIONE

Funzione principale: residenza

Funzione secondaria ---

Stato di utilizzazione: in uso

☐ Edificio produttivo agricolo dismesso



CARATTERISTICHE DELL'EDIFICIO

Numero di piani: 2

Numero di alloggi: 2

Superficie abitazione (mq): 216

Superficie altre funzioni (mq): 0

Epoca di costruzione: dal 1801 al 1900

Tipologia edilizia storica: **stalla e fienile**

☒ Coerenza con l'impianto storico originario

Integrità tipologica: alterata

Tipo di alterazione: alterazione dell'involucro

Stato di conservazione: buono

Vincolo Monumentale D.Lgs. 42/2004: non presente

VALUTAZIONE

☐ Valore Storico Architettonico

☒ Valore Storico Culturale Testimoniale

☐ Valore Storico Culturale Testimoniale - Edilizia Minore

NOTE

pannelli solari integrati nella copertura

DOCUMENTAZIONE FOTOGRAFICA

Foto censimento 1985/1987



Foto censimento 2017/2020



CENSIMENTO PATRIMONIO EDILIZIO 2021

TERRITORIO RURALE

N° IDENTIFICATIVO SCHEDA: 4500

Codice nucleo: 269_55dr

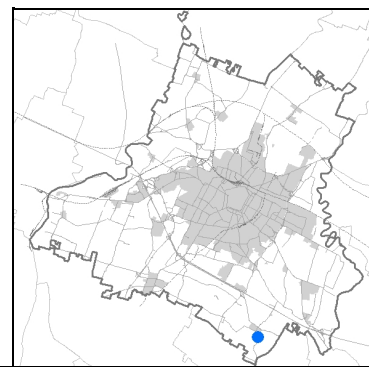


Foto aerea 2019 - C.G.R. s.p.a. Parma scala 1:5000


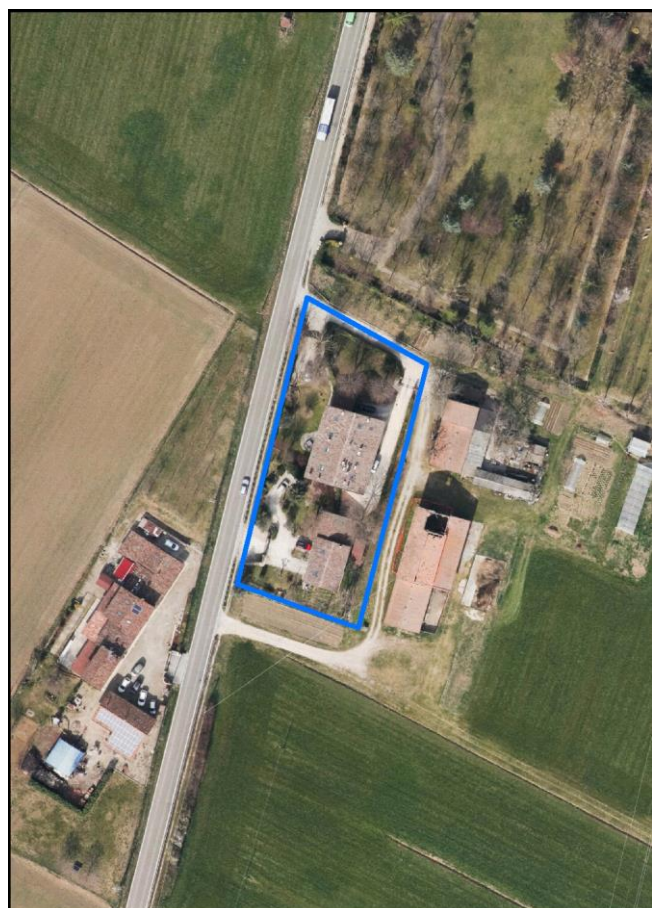
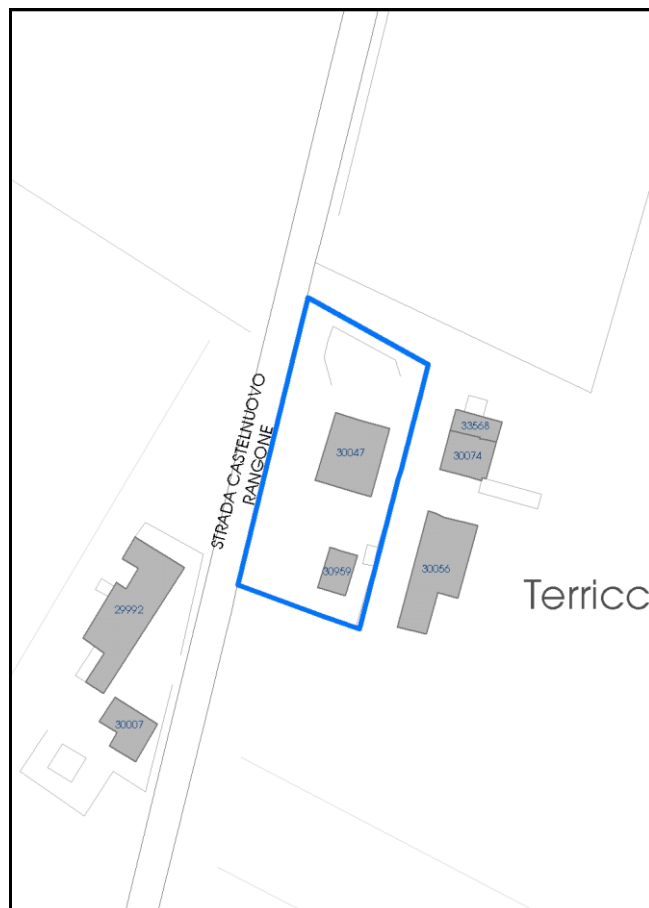


Foto aerea 2019 scala 1:2000



Estratto di mappa 2019 scala 1:2000



La perimetrazione del nucleo soprariportata è ai soli fini indicativi e non ha alcuna ricaduta normativa sulla base della disciplina di PUG.

Comune di Modena

Codice nucleo: 269_55dr

nucleo recuperato

LOCALIZZAZIONE

Indirizzo: STRADA CASTELNUOVO RANGONE

Numero civico: 345

Riferimenti catastali: Foglio: 269

Mappale: 55

FUNZIONI

- | | | | |
|---|--|---|---|
| <input checked="" type="checkbox"/> Residenza | <input checked="" type="checkbox"/> Deposito | <input type="checkbox"/> Allevamento | <input type="checkbox"/> Centro Aziendale |
| <input type="checkbox"/> Serra/vivaio | <input type="checkbox"/> Agriturismo | <input type="checkbox"/> Maneggio | <input type="checkbox"/> Impianto di trasformazione |
| <input type="checkbox"/> Altre attività econom. | <input type="checkbox"/> Fattoria didattica | <input type="checkbox"/> Imp. tecnologico | <input type="checkbox"/> Attività agricola residua |

Note:

DESCRIZIONE DELL'IMPIANTO INSEDIATIVO

Impianto storico

Numero edifici: 2

Numero edifici oggetto di indagine: 1

- ☐ Vincolo Monumentale D.Lgs. 42/2004
- ☐ Vincolo Giardino di notevole interesse
- ☐ Presenza di edifici estranei all'impianto -

Assetto morfologico: corte aperta

Elementi componenti presenti:

- | | | | |
|--|--|--|--|
| <input checked="" type="checkbox"/> recinzione | <input checked="" type="checkbox"/> manufatto funzionale | <input type="checkbox"/> albero singolo | <input checked="" type="checkbox"/> alberatura a macchia |
| <input checked="" type="checkbox"/> pavimentazione | <input checked="" type="checkbox"/> siepe | <input type="checkbox"/> alberatura a filare | <input type="checkbox"/> altro |

Note elementi:

RELAZIONI CON IL CONTESTO TERRITORIALE

Tipo di accesso: ☐ accesso indiretto ☒ accesso diretto da viabilità ☐ accesso tramite stradello

Contesto paesaggistico:

- | | |
|--|--|
| <input checked="" type="checkbox"/> appartenenza ad agglomerato rurale | <input type="checkbox"/> prossimità a territorio urbanizzato |
| <input type="checkbox"/> insediamento isolato | <input type="checkbox"/> prossimità ad infrastrutture |
| <input type="checkbox"/> prossimità ad area produttiva | <input type="checkbox"/> prossimità a corso d'acqua |

Criticità ambientali: fonti esterne
(traliccio alta tensione 110 m)

NOTE

SCHEDA ANALITICA EDIFICIO

N. 4500

Codice nucleo: 269_55dr

Codice edificio: 30047

LOCALIZZAZIONE

Indirizzo: STRADA CASTELNUOVO RANGONE

civico: 345

Riferimenti catastali 2019

Foglio: 269 Mappale: 55

Quartiere: 3 - BUON PASTORE - S.AGNESE - S.DAMASO

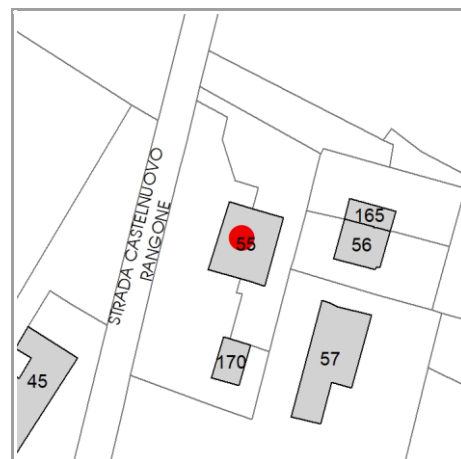
FUNZIONE

Funzione principale: residenza

Funzione secondaria ---

Stato di utilizzazione: in uso

☐ Edificio produttivo agricolo dismesso



CARATTERISTICHE DELL'EDIFICIO

Numero di piani: 2

Numero di alloggi: 3

Superficie abitazione (mq): 282

Superficie altre funzioni (mq): 0

Epoca di costruzione: dal 1801 al 1900

Tipologia edilizia storica: **casa colonica**

☒ Coerenza con l'impianto storico originario

Integrità tipologica: alterata

Tipo di alterazione: alterazione dell'involucro

Stato di conservazione: buono

Vincolo Monumentale D.Lgs. 42/2004: non presente

VALUTAZIONE

☐ Valore Storico Architettonico

☒ Valore Storico Culturale Testimoniale

☐ Valore Storico Culturale Testimoniale - Edilizia Minore

NOTE

DOCUMENTAZIONE FOTOGRAFICA

Foto censimento 1985/1987



Foto censimento 2017/2020



CENSIMENTO PATRIMONIO EDILIZIO 2021

TERRITORIO RURALE

N° IDENTIFICATIVO SCHEDA: 4501

Codice nucleo: 269_734

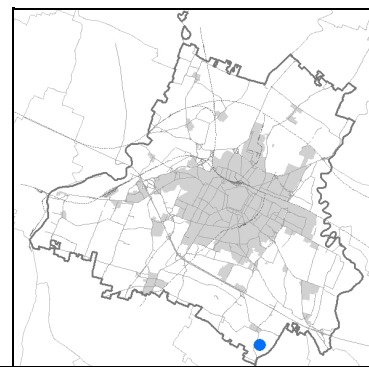
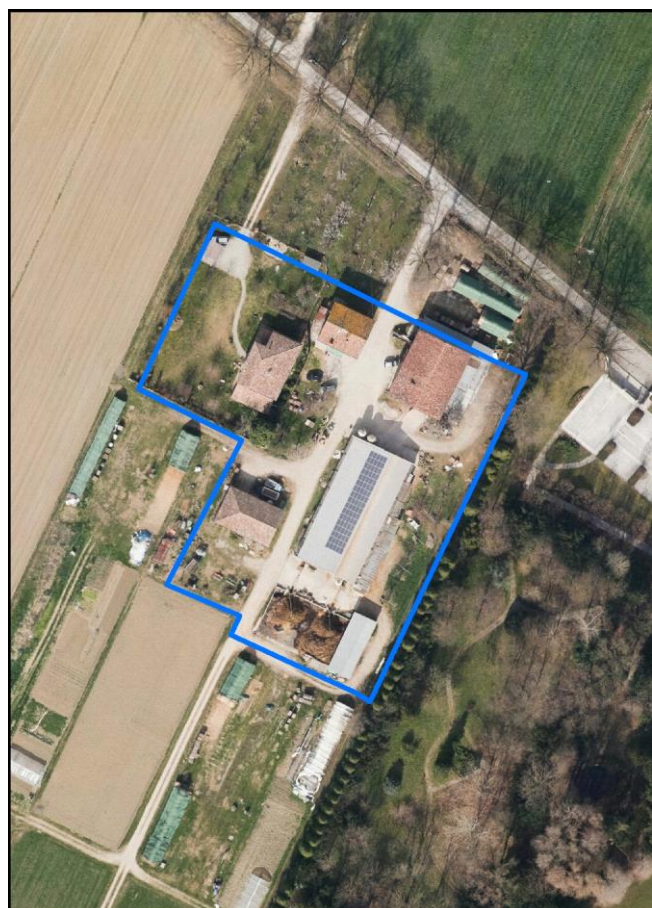


Foto aerea 2019 - C.G.R. s.p.a. Parma scala 1:5000



Foto aerea 2019 scala 1:2000



Estratto di mappa 2019 scala 1:2000



La perimetrazione del nucleo soprariportata è ai soli fini indicativi e non ha alcuna ricaduta normativa sulla base della disciplina di PUG.

Comune di Modena

Codice nucleo: 269_734

LOCALIZZAZIONE

Indirizzo: STRADA CAVE PAOLUCCI

Numero civico: 20

Riferimenti catastali: Foglio: 269

Mappale: 225

FUNZIONI

- | | | | |
|---|--|---|--|
| <input checked="" type="checkbox"/> Residenza | <input checked="" type="checkbox"/> Deposito | <input checked="" type="checkbox"/> Allevamento | <input checked="" type="checkbox"/> Centro Aziendale |
| <input type="checkbox"/> Serra/vivaio | <input type="checkbox"/> Agriturismo | <input type="checkbox"/> Maneggio | <input type="checkbox"/> Impianto di trasformazione |
| <input type="checkbox"/> Altre attività econom. | <input type="checkbox"/> Fattoria didattica | <input type="checkbox"/> Imp. tecnologico | <input type="checkbox"/> Attività agricola residua |

Note: allevamento bovini e equidi, concimaia

DESCRIZIONE DELL'IMPIANTO INSEDIATIVO

Impianto storico

Numero edifici: 6

Numero edifici oggetto di indagine: 3

- ☐ Vincolo Monumentale D.Lgs. 42/2004
- ☐ Vincolo Giardino di notevole interesse
- ☒ Presenza di edifici estranei all'impianto -

Assetto morfologico: cortile

Elementi componenti presenti:

- | | | | |
|---|---|---|--|
| <input type="checkbox"/> recinzione | <input type="checkbox"/> manufatto funzionale | <input type="checkbox"/> albero singolo | <input checked="" type="checkbox"/> alberatura a macchia |
| <input type="checkbox"/> pavimentazione | <input checked="" type="checkbox"/> siepe | <input checked="" type="checkbox"/> alberatura a filare | <input type="checkbox"/> altro |

Note elementi:

RELAZIONI CON IL CONTESTO TERRITORIALE

Tipo di accesso: ☐ accesso indiretto ☒ accesso diretto da viabilità ☐ accesso tramite stradello

Contesto paesaggistico:

- | | |
|--|--|
| <input checked="" type="checkbox"/> appartenenza ad agglomerato rurale | <input type="checkbox"/> prossimità a territorio urbanizzato |
| <input type="checkbox"/> insediamento isolato | <input type="checkbox"/> prossimità ad infrastrutture |
| <input type="checkbox"/> prossimità ad area produttiva | <input type="checkbox"/> prossimità a corso d'acqua |

Criticità ambientali: attività interne
(allevamento di bovini)

NOTE

SCHEDA ANALITICA EDIFICIO

N. 4501

Codice nucleo: 269_734

Codice edificio: 30073

LOCALIZZAZIONE

Indirizzo: STRADA CAVE PAOLUCCI

civico: 20

Riferimenti catastali 2019

Foglio: 269 Mappale: 198

Quartiere: 3 - BUON PASTORE - S.AGNESE - S.DAMASO

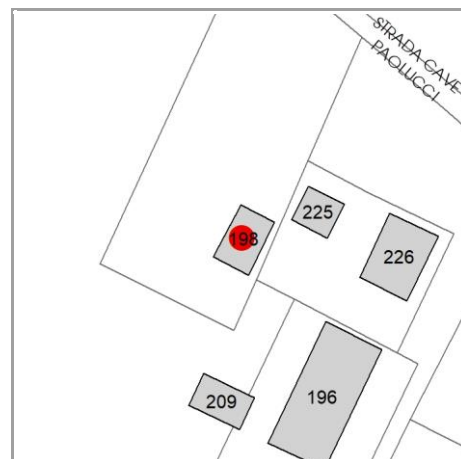
FUNZIONE

Funzione principale: residenza

Funzione secondaria ---

Stato di utilizzazione: in uso

☐ Edificio produttivo agricolo dismesso



CARATTERISTICHE DELL'EDIFICIO

Numero di piani: 2

Numero di alloggi: 1

Superficie abitazione (mq): 300

Superficie altre funzioni (mq): 0

Epoca di costruzione: fino al 1800

Tipologia edilizia storica: **stalla e fienile**

☒ Coerenza con l'impianto storico originario

Integrità tipologica: alterata

Tipo di alterazione: ampliamento

Stato di conservazione: buono

Vincolo Monumentale D.Lgs. 42/2004: non presente

VALUTAZIONE

☐ Valore Storico Architettonico

☒ Valore Storico Culturale Testimoniale

☐ Valore Storico Culturale Testimoniale - Edilizia Minore

NOTE

DOCUMENTAZIONE FOTOGRAFICA

Foto censimento 1985/1987



Foto censimento 2017/2020

CENSIMENTO PATRIMONIO EDILIZIO 2021 TERRITORIO RURALE

N° IDENTIFICATIVO SCHEDA: 4502

Codice nucleo: 269_734

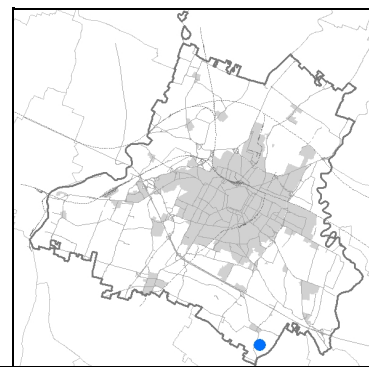
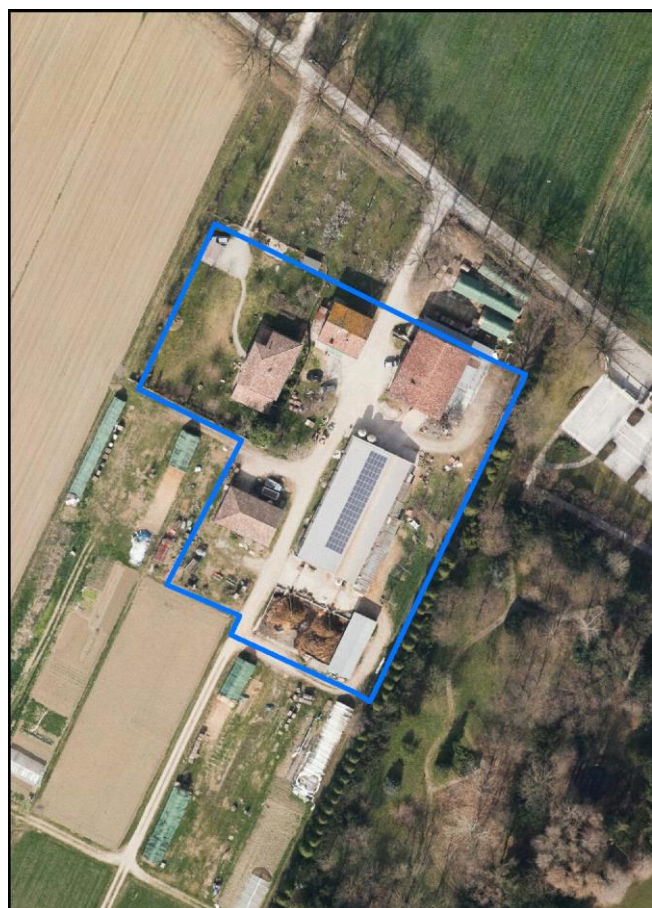


Foto aerea 2019 - C.G.R. s.p.a. Parma scala 1:5000



Foto aerea 2019 scala 1:2000



Estratto di mappa 2019 scala 1:2000



La perimetrazione del nucleo soprariportata è ai soli fini indicativi e non ha alcuna ricaduta normativa sulla base della disciplina di PUG.

Comune di Modena

Codice nucleo: 269_734

LOCALIZZAZIONE

Indirizzo: STRADA CAVE PAOLUCCI

Numero civico: 20

Riferimenti catastali: Foglio: 269

Mappale: 225

FUNZIONI

- | | | | |
|---|--|---|--|
| <input checked="" type="checkbox"/> Residenza | <input checked="" type="checkbox"/> Deposito | <input checked="" type="checkbox"/> Allevamento | <input checked="" type="checkbox"/> Centro Aziendale |
| <input type="checkbox"/> Serra/vivaio | <input type="checkbox"/> Agriturismo | <input type="checkbox"/> Maneggio | <input type="checkbox"/> Impianto di trasformazione |
| <input type="checkbox"/> Altre attività econom. | <input type="checkbox"/> Fattoria didattica | <input type="checkbox"/> Imp. tecnologico | <input type="checkbox"/> Attività agricola residua |

Note: allevamento bovini e equidi, concimaia

DESCRIZIONE DELL'IMPIANTO INSEDIATIVO

Impianto storico

Numero edifici: 6

Numero edifici oggetto di indagine: 3

- ☐ Vincolo Monumentale D.Lgs. 42/2004
- ☐ Vincolo Giardino di notevole interesse
- ☒ Presenza di edifici estranei all'impianto -

Assetto morfologico: cortile

Elementi componenti presenti:

- | | | | |
|---|---|---|--|
| <input type="checkbox"/> recinzione | <input type="checkbox"/> manufatto funzionale | <input type="checkbox"/> albero singolo | <input checked="" type="checkbox"/> alberatura a macchia |
| <input type="checkbox"/> pavimentazione | <input checked="" type="checkbox"/> siepe | <input checked="" type="checkbox"/> alberatura a filare | <input type="checkbox"/> altro |

Note elementi:

RELAZIONI CON IL CONTESTO TERRITORIALE

Tipo di accesso: ☐ accesso indiretto ☒ accesso diretto da viabilità ☐ accesso tramite stradello

Contesto paesaggistico:

- | | |
|--|--|
| <input checked="" type="checkbox"/> appartenenza ad agglomerato rurale | <input type="checkbox"/> prossimità a territorio urbanizzato |
| <input type="checkbox"/> insediamento isolato | <input type="checkbox"/> prossimità ad infrastrutture |
| <input type="checkbox"/> prossimità ad area produttiva | <input type="checkbox"/> prossimità a corso d'acqua |

Criticità ambientali: attività interne
(allevamento di bovini)

NOTE

SCHEDA ANALITICA EDIFICIO

N. 4502

Codice nucleo: 269_734

Codice edificio: 30068

LOCALIZZAZIONE

Indirizzo: STRADA CAVE PAOLUCCI

civico: 20

Riferimenti catastali 2019

Foglio: 269 Mappale: 225

Quartiere: 3 - BUON PASTORE - S.AGNESE - S.DAMASO

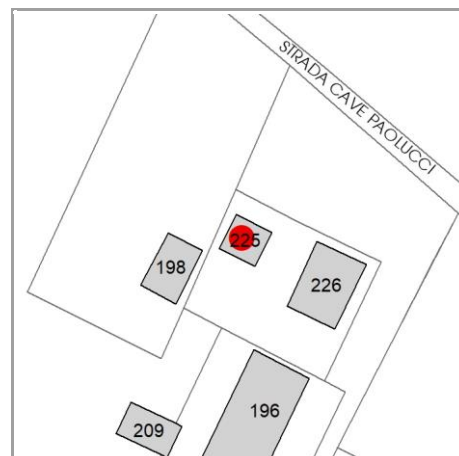
FUNZIONE

Funzione principale: residenza

Funzione secondaria ---

Stato di utilizzazione: in uso

☐ Edificio produttivo agricolo dismesso



CARATTERISTICHE DELL'EDIFICIO

Numero di piani: 2

Numero di alloggi: 1

Superficie abitazione (mq): 200

Superficie altre funzioni (mq): 0

Epoca di costruzione: fino al 1800

Tipologia edilizia storica: **casa colonica**

☒ Coerenza con l'impianto storico originario

Integrità tipologica: originaria

Tipo di alterazione: ---

Stato di conservazione: scarso

Vincolo Monumentale D.Lgs. 42/2004: non presente

VALUTAZIONE

☐ Valore Storico Architettonico

☒ Valore Storico Culturale Testimoniale

☐ Valore Storico Culturale Testimoniale - Edilizia Minore

NOTE

DOCUMENTAZIONE FOTOGRAFICA

Foto censimento 1985/1987



Foto censimento 2017/2020

CENSIMENTO PATRIMONIO EDILIZIO 2021

TERRITORIO RURALE

N° IDENTIFICATIVO SCHEDA: 4503

Codice nucleo: 269_734

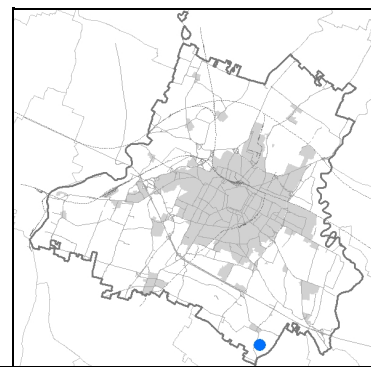
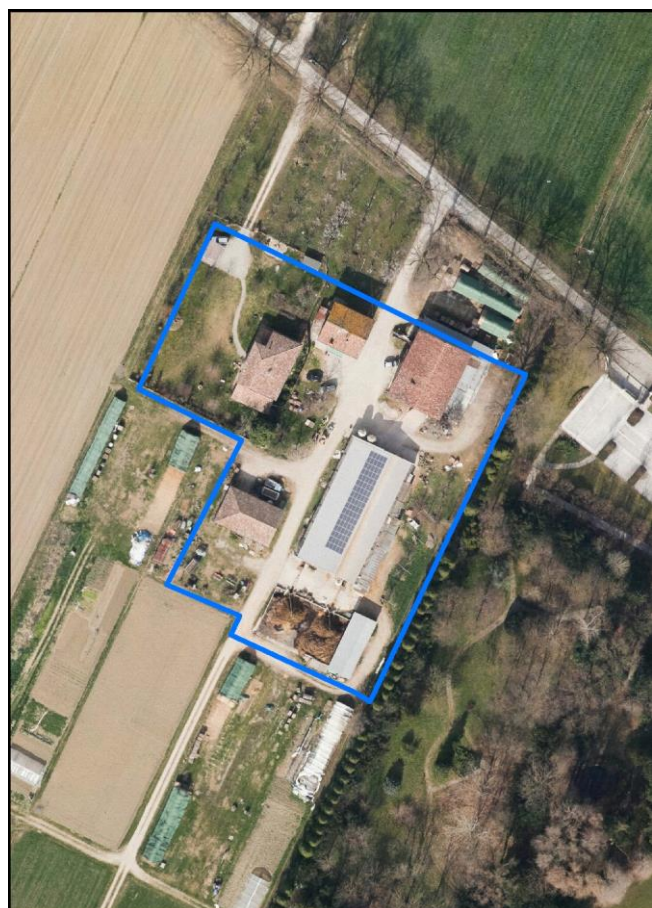


Foto aerea 2019 - C.G.R. s.p.a. Parma scala 1:5000



Foto aerea 2019 scala 1:2000



Estratto di mappa 2019 scala 1:2000



La perimetrazione del nucleo soprariportata è ai soli fini indicativi e non ha alcuna ricaduta normativa sulla base della disciplina di PUG.

Comune di Modena

Codice nucleo: 269_734

LOCALIZZAZIONE

Indirizzo: STRADA CAVE PAOLUCCI

Numero civico: 20

Riferimenti catastali: Foglio: 269

Mappale: 225

FUNZIONI

- | | | | |
|---|--|---|--|
| <input checked="" type="checkbox"/> Residenza | <input checked="" type="checkbox"/> Deposito | <input checked="" type="checkbox"/> Allevamento | <input checked="" type="checkbox"/> Centro Aziendale |
| <input type="checkbox"/> Serra/vivaio | <input type="checkbox"/> Agriturismo | <input type="checkbox"/> Maneggio | <input type="checkbox"/> Impianto di trasformazione |
| <input type="checkbox"/> Altre attività econom. | <input type="checkbox"/> Fattoria didattica | <input type="checkbox"/> Imp. tecnologico | <input type="checkbox"/> Attività agricola residua |

Note: allevamento bovini e equidi, concimaia

DESCRIZIONE DELL'IMPIANTO INSEDIATIVO

Impianto storico

Numero edifici: 6

Numero edifici oggetto di indagine: 3

- ☐ Vincolo Monumentale D.Lgs. 42/2004
- ☐ Vincolo Giardino di notevole interesse
- ☒ Presenza di edifici estranei all'impianto -

Assetto morfologico: cortile

Elementi componenti presenti:

- | | | | |
|---|---|---|--|
| <input type="checkbox"/> recinzione | <input type="checkbox"/> manufatto funzionale | <input type="checkbox"/> albero singolo | <input checked="" type="checkbox"/> alberatura a macchia |
| <input type="checkbox"/> pavimentazione | <input checked="" type="checkbox"/> siepe | <input checked="" type="checkbox"/> alberatura a filare | <input type="checkbox"/> altro |

Note elementi:

RELAZIONI CON IL CONTESTO TERRITORIALE

Tipo di accesso: ☐ accesso indiretto ☒ accesso diretto da viabilità ☐ accesso tramite stradello

Contesto paesaggistico:

- | | |
|--|--|
| <input checked="" type="checkbox"/> appartenenza ad agglomerato rurale | <input type="checkbox"/> prossimità a territorio urbanizzato |
| <input type="checkbox"/> insediamento isolato | <input type="checkbox"/> prossimità ad infrastrutture |
| <input type="checkbox"/> prossimità ad area produttiva | <input type="checkbox"/> prossimità a corso d'acqua |

Criticità ambientali: attività interne
(allevamento di bovini)

NOTE

SCHEDA ANALITICA EDIFICIO

N. 4503

Codice nucleo: 269_734

Codice edificio: 30045

LOCALIZZAZIONE

Indirizzo: STRADA CAVE PAOLUCCI

civico: 20

Riferimenti catastali 2019

Foglio: 269 Mappale: 226

Quartiere: 3 - BUON PASTORE - S.AGNESE - S.DAMASO

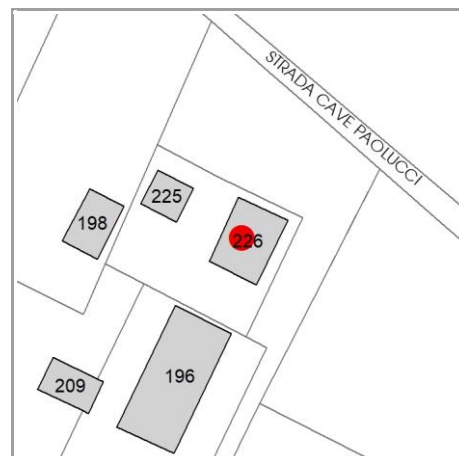
FUNZIONE

Funzione principale: deposito

Funzione secondaria ---

Stato di utilizzazione: in uso

☐ Edificio produttivo agricolo dismesso



CARATTERISTICHE DELL'EDIFICIO

Numero di piani: 2

Numero di alloggi: 0

Superficie abitazione (mq): 0

Superficie altre funzioni (mq): 470

Epoca di costruzione: dal 1801 al 1900

Tipologia edilizia storica: **stalla e fienile**

☒ Coerenza con l'impianto storico originario

Integrità tipologica: alterata

Tipo di alterazione: ampliamento

Stato di conservazione: medio

Vincolo Monumentale D.Lgs. 42/2004: non presente

VALUTAZIONE

☐ Valore Storico Architettonico

☒ Valore Storico Culturale Testimoniale

☐ Valore Storico Culturale Testimoniale - Edilizia Minore

NOTE

DOCUMENTAZIONE FOTOGRAFICA

Foto censimento 1985/1987



Foto censimento 2017/2020

CENSIMENTO PATRIMONIO EDILIZIO 2021

TERRITORIO RURALE

N° IDENTIFICATIVO SCHEDA: 4504

Codice nucleo: 269_772

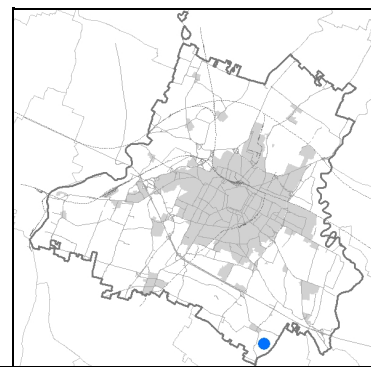


Foto aerea 2019 - C.G.R. s.p.a. Parma scala 1:5000



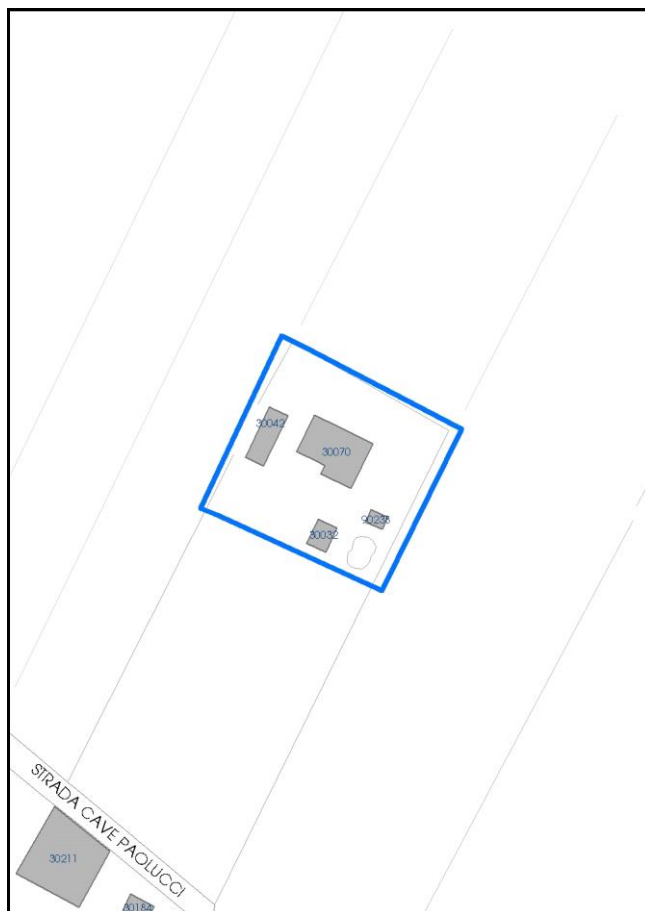


Foto aerea 2019 scala 1:2000



Estratto di mappa 2019 scala 1:2000



La perimetrazione del nucleo soprariportata è ai soli fini indicativi e non ha alcuna ricaduta normativa sulla base della disciplina di PUG.

Comune di Modena

Codice nucleo: 269_772

LOCALIZZAZIONE

Indirizzo: STRADA CAVE PAOLUCCI

Numero civico: 49

Riferimenti catastali: Foglio: 269

Mappale: 78

FUNZIONI

- | | | | |
|---|--|---|---|
| <input checked="" type="checkbox"/> Residenza | <input checked="" type="checkbox"/> Deposito | <input type="checkbox"/> Allevamento | <input type="checkbox"/> Centro Aziendale |
| <input type="checkbox"/> Serra/vivaio | <input type="checkbox"/> Agriturismo | <input type="checkbox"/> Maneggio | <input type="checkbox"/> Impianto di trasformazione |
| <input type="checkbox"/> Altre attività econom. | <input type="checkbox"/> Fattoria didattica | <input type="checkbox"/> Imp. tecnologico | <input type="checkbox"/> Attività agricola residua |

Note:

DESCRIZIONE DELL'IMPIANTO INSEDIATIVO

Impianto storico

Numero edifici: 4

Numero edifici oggetto di indagine: 1

- ☐ Vincolo Monumentale D.Lgs. 42/2004
- ☐ Vincolo Giardino di notevole interesse
- ☒ Presenza di edifici estranei all'impianto -

Assetto morfologico: corte aperta

Elementi componenti presenti:

- | | | | |
|--|---|--|---|
| <input checked="" type="checkbox"/> recinzione | <input type="checkbox"/> manufatto funzionale | <input checked="" type="checkbox"/> albero singolo | <input type="checkbox"/> alberatura a macchia |
| <input type="checkbox"/> pavimentazione | <input checked="" type="checkbox"/> siepe | <input type="checkbox"/> alberatura a filare | <input type="checkbox"/> altro |

Note elementi:

RELAZIONI CON IL CONTESTO TERRITORIALE

Tipo di accesso: ☐ accesso indiretto ☐ accesso diretto da viabilità ☒ accesso tramite stradello

Contesto paesaggistico:

- | | |
|--|--|
| <input checked="" type="checkbox"/> appartenenza ad agglomerato rurale | <input type="checkbox"/> prossimità a territorio urbanizzato |
| <input type="checkbox"/> insediamento isolato | <input type="checkbox"/> prossimità ad infrastrutture |
| <input type="checkbox"/> prossimità ad area produttiva | <input type="checkbox"/> prossimità a corso d'acqua |

Criticità ambientali: fonti esterne
(allevamento di bovini)

NOTE

SCHEDA ANALITICA EDIFICIO

N. 4504

Codice nucleo: 269_772

Codice edificio: 30070

LOCALIZZAZIONE

Indirizzo: STRADA CAVE PAOLUCCI

civico: 49

Riferimenti catastali 2019

Foglio: 269 Mappale: 78

Quartiere: 3 - BUON PASTORE - S.AGNESE - S.DAMASO

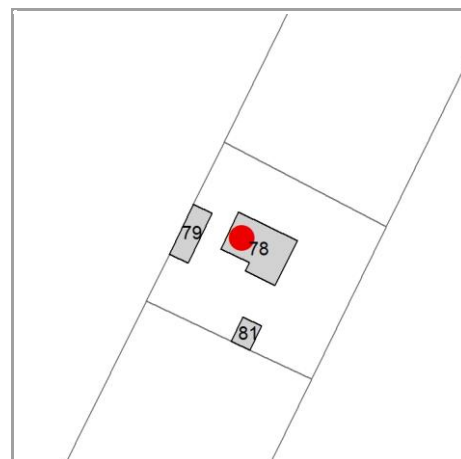
FUNZIONE

Funzione principale: residenza

Funzione secondaria deposito

Stato di utilizzazione: in uso

☐ Edificio produttivo agricolo dismesso



CARATTERISTICHE DELL'EDIFICIO

Numero di piani: 2

Numero di alloggi: 1

Superficie abitazione (mq): 170

Superficie altre funzioni (mq): 300

Epoca di costruzione: dal 1801 al 1900

Tipologia edilizia storica: **edificio a blocco**

☒ Coerenza con l'impianto storico originario

Integrità tipologica: alterata

Tipo di alterazione: ampliamento

Stato di conservazione: buono

Vincolo Monumentale D.Lgs. 42/2004: non presente

VALUTAZIONE

☐ Valore Storico Architettonico

☒ Valore Storico Culturale Testimoniale

☐ Valore Storico Culturale Testimoniale - Edilizia Minore

NOTE

DOCUMENTAZIONE FOTOGRAFICA

Foto censimento 1985/1987



Foto censimento 2017/2020

CENSIMENTO PATRIMONIO EDILIZIO 2021

TERRITORIO RURALE

N° IDENTIFICATIVO SCHEDA: 4506

Codice nucleo: 269_96dr

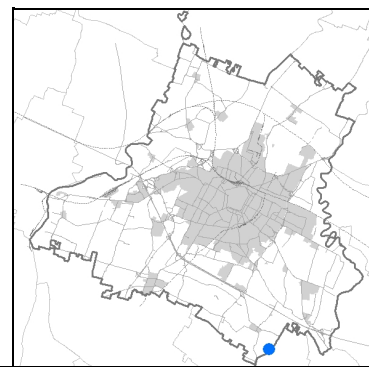


Foto aerea 2019 - C.G.R. s.p.a. Parma scala 1:5000

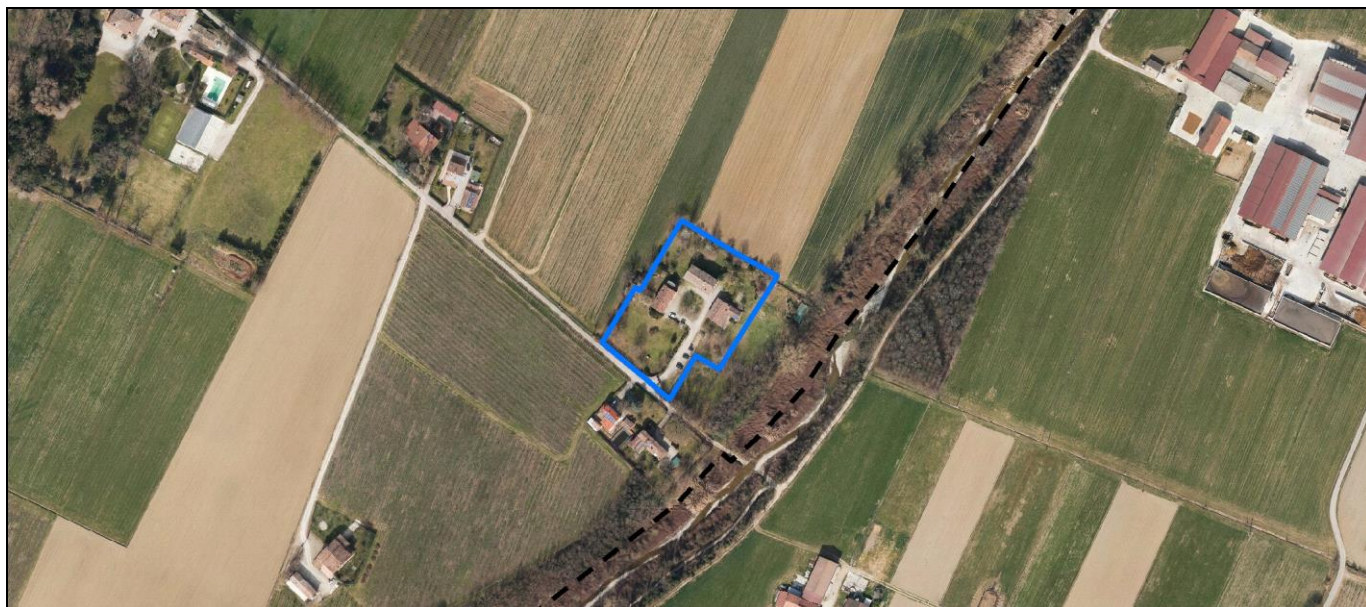
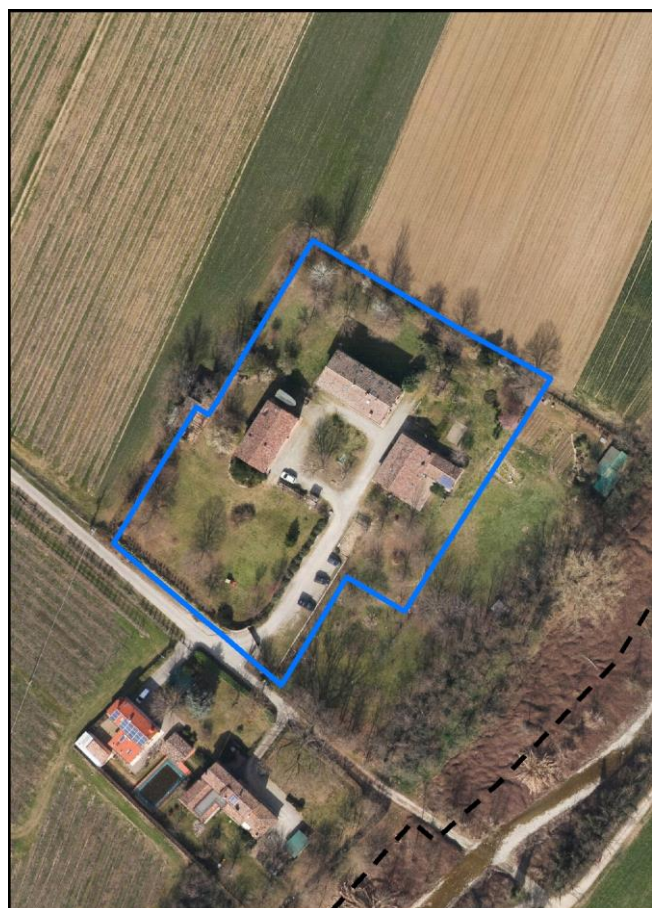


Foto aerea 2019 scala 1:2000



Estratto di mappa 2019 scala 1:2000



La perimetrazione del nucleo soprariportata è ai soli fini indicativi e non ha alcuna ricaduta normativa sulla base della disciplina di PUG.

Comune di Modena

Codice nucleo: 269_96dr

nucleo recuperato

LOCALIZZAZIONE

Indirizzo: STRADA CAVE PAOLUCCI

Numero civico: 71

Riferimenti catastali: Foglio: 269

Mappale: 96

FUNZIONI

- | | | | |
|---|--|---|---|
| <input checked="" type="checkbox"/> Residenza | <input checked="" type="checkbox"/> Deposito | <input type="checkbox"/> Allevamento | <input type="checkbox"/> Centro Aziendale |
| <input type="checkbox"/> Serra/vivaio | <input type="checkbox"/> Agriturismo | <input type="checkbox"/> Maneggio | <input type="checkbox"/> Impianto di trasformazione |
| <input type="checkbox"/> Altre attività econom. | <input type="checkbox"/> Fattoria didattica | <input type="checkbox"/> Imp. tecnologico | <input type="checkbox"/> Attività agricola residua |

Note:

DESCRIZIONE DELL'IMPIANTO INSEDIATIVO

Impianto storico

Numero edifici: 4

Numero edifici oggetto di indagine: 2

- ☐ Vincolo Monumentale D.Lgs. 42/2004
- ☐ Vincolo Giardino di notevole interesse
- ☐ Presenza di edifici estranei all'impianto -

Assetto morfologico: corte aperta

Elementi componenti presenti:

- | | | | |
|--|--|--|--|
| <input checked="" type="checkbox"/> recinzione | <input checked="" type="checkbox"/> manufatto funzionale | <input checked="" type="checkbox"/> albero singolo | <input checked="" type="checkbox"/> alberatura a macchia |
| <input checked="" type="checkbox"/> pavimentazione | <input checked="" type="checkbox"/> siepe | <input type="checkbox"/> alberatura a filare | <input type="checkbox"/> altro |

Note elementi:

RELAZIONI CON IL CONTESTO TERRITORIALE

Tipo di accesso: ☐ accesso indiretto ☐ accesso diretto da viabilità ☒ accesso tramite stradello

Contesto paesaggistico:

- | | |
|--|--|
| <input checked="" type="checkbox"/> appartenenza ad agglomerato rurale | <input type="checkbox"/> prossimità a territorio urbanizzato |
| <input type="checkbox"/> insediamento isolato | <input type="checkbox"/> prossimità ad infrastrutture |
| <input type="checkbox"/> prossimità ad area produttiva | <input checked="" type="checkbox"/> prossimità a corso d'acqua |

Criticità ambientali: assenti

NOTE

SCHEDA ANALITICA EDIFICIO

N. 4506

Codice nucleo: 269_96dr

Codice edificio: 30035

LOCALIZZAZIONE

Indirizzo: STRADA CAVE PAOLUCCI

civico: 71

Riferimenti catastali 2019

Foglio: 269 Mappale: 96

Quartiere: 3 - BUON PASTORE - S.AGNESE - S.DAMASO

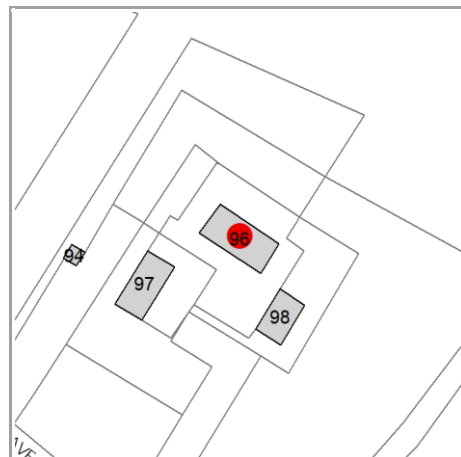
FUNZIONE

Funzione principale: residenza

Funzione secondaria ---

Stato di utilizzazione: in uso

☐ Edificio produttivo agricolo dismesso



CARATTERISTICHE DELL'EDIFICIO

Numero di piani: 2

Numero di alloggi: 3

Superficie abitazione (mq): 175

Superficie altre funzioni (mq): 0

Epoca di costruzione: dal 1801 al 1900

Tipologia edilizia storica: **casa colonica**

☒ Coerenza con l'impianto storico originario

Integrità tipologica: alterata

Tipo di alterazione: finiture

Stato di conservazione: buono

Vincolo Monumentale D.Lgs. 42/2004: non presente

VALUTAZIONE

☐ Valore Storico Architettonico

☒ Valore Storico Culturale Testimoniale

☐ Valore Storico Culturale Testimoniale - Edilizia Minore

NOTE

DOCUMENTAZIONE FOTOGRAFICA

Foto censimento 1985/1987



Foto censimento 2017/2020



CENSIMENTO PATRIMONIO EDILIZIO 2021

TERRITORIO RURALE

N° IDENTIFICATIVO SCHEDA: 4508

Codice nucleo: 270_291

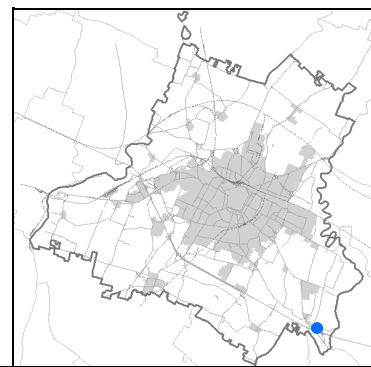


Foto aerea 2019 - C.G.R. s.p.a. Parma scala 1:5000

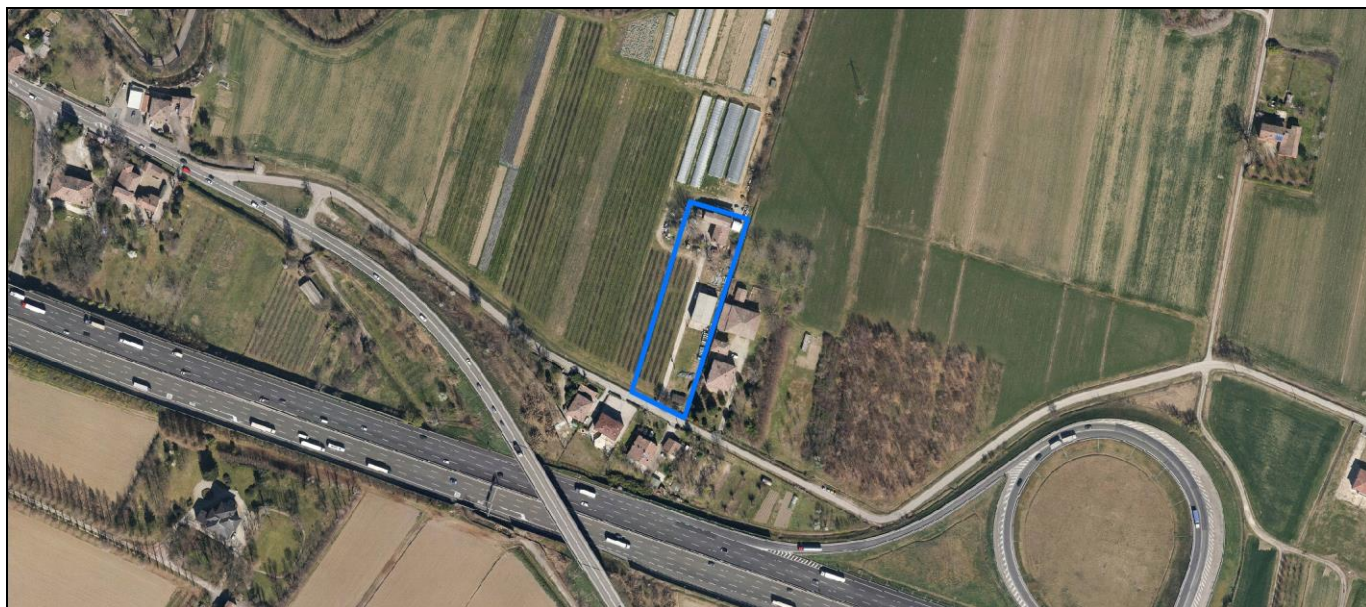
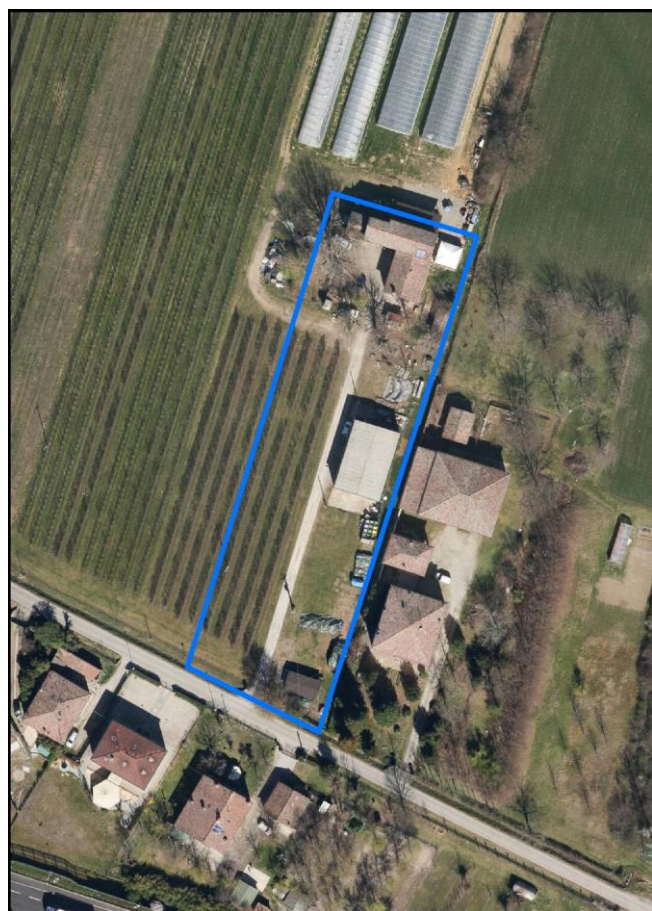
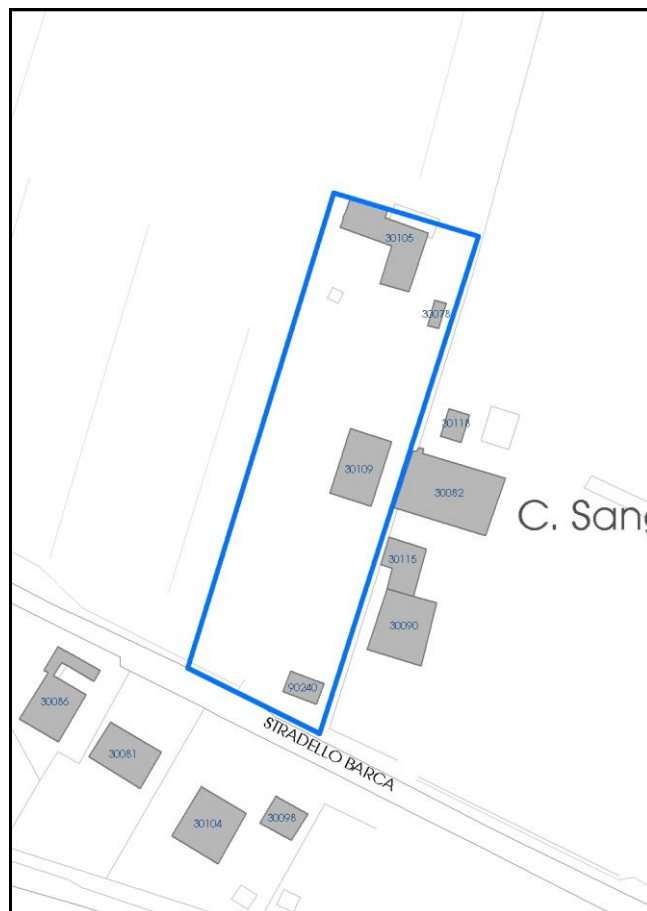


Foto aerea 2019 scala 1:2000



Estratto di mappa 2019 scala 1:2000



La perimetrazione del nucleo soprariportata è ai soli fini indicativi e non ha alcuna ricaduta normativa sulla base della disciplina di PUG.

Comune di Modena

Codice nucleo: 270_291

LOCALIZZAZIONE

Indirizzo: STRADELLO BARCA

Numero civico: 25

Riferimenti catastali: Foglio: 270

Mappale: 194

FUNZIONI

- | | | | |
|---|--|---|--|
| <input checked="" type="checkbox"/> Residenza | <input checked="" type="checkbox"/> Deposito | <input type="checkbox"/> Allevamento | <input checked="" type="checkbox"/> Centro Aziendale |
| <input type="checkbox"/> Serra/vivaio | <input type="checkbox"/> Agriturismo | <input type="checkbox"/> Maneggio | <input type="checkbox"/> Impianto di trasformazione |
| <input type="checkbox"/> Altre attività econom. | <input type="checkbox"/> Fattoria didattica | <input type="checkbox"/> Imp. tecnologico | <input type="checkbox"/> Attività agricola residua |

Note:

DESCRIZIONE DELL'IMPIANTO INSEDIATIVO

Impianto storico

Numero edifici: 4

Numero edifici oggetto di indagine: 1

- ☐ Vincolo Monumentale D.Lgs. 42/2004
- ☐ Vincolo Giardino di notevole interesse
- ☒ Presenza di edifici estranei all'impianto - strutture precarie non censite

Assetto morfologico: disposizione libera

Elementi componenti presenti:

- | | | | |
|--|--|--|--|
| <input checked="" type="checkbox"/> recinzione | <input checked="" type="checkbox"/> manufatto funzionale | <input type="checkbox"/> albero singolo | <input checked="" type="checkbox"/> alberatura a macchia |
| <input type="checkbox"/> pavimentazione | <input type="checkbox"/> siepe | <input type="checkbox"/> alberatura a filare | <input type="checkbox"/> altro |

Note elementi:

RELAZIONI CON IL CONTESTO TERRITORIALE

Tipo di accesso: ☐ accesso indiretto ☐ accesso diretto da viabilità ☒ accesso tramite stradello

Contesto paesaggistico:

- | | |
|--|--|
| <input checked="" type="checkbox"/> appartenenza ad agglomerato rurale | <input type="checkbox"/> prossimità a territorio urbanizzato |
| <input type="checkbox"/> insediamento isolato | <input type="checkbox"/> prossimità ad infrastrutture |
| <input type="checkbox"/> prossimità ad area produttiva | <input checked="" type="checkbox"/> prossimità a corso d'acqua |

Criticità ambientali: fonti esterne
(autostrada 120 m)

NOTE

SCHEDA ANALITICA EDIFICIO

N. 4508

Codice nucleo: 270_291

Codice edificio: 30105

LOCALIZZAZIONE

Indirizzo: STRADELLO BARCA

civico: 25

Riferimenti catastali 2019

Foglio: 270 Mappale: 194

Quartiere: 3 - BUON PASTORE - S.AGNESE - S.DAMASO

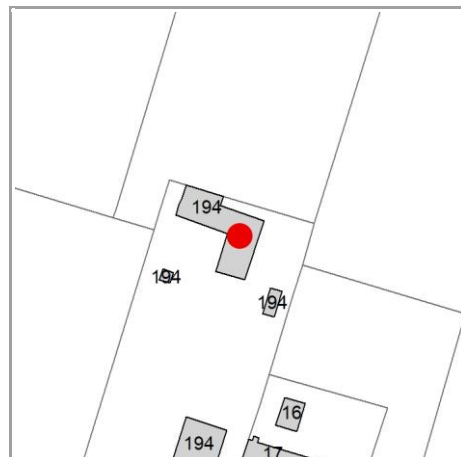
FUNZIONE

Funzione principale: residenza

Funzione secondaria deposito

Stato di utilizzazione: in uso

☐ Edificio produttivo agricolo dismesso



CARATTERISTICHE DELL'EDIFICIO

Numero di piani: 2

Numero di alloggi: 1

Superficie abitazione (mq): 160

Superficie altre funzioni (mq): 450

Epoca di costruzione: dal 1801 al 1900

Tipologia edilizia storica: **edificio a blocco**

☒ Coerenza con l'impianto storico originario

Integrità tipologica: alterata

Tipo di alterazione: finiture

Stato di conservazione: buono

Vincolo Monumentale D.Lgs. 42/2004: non presente

VALUTAZIONE

☐ Valore Storico Architettonico

☒ Valore Storico Culturale Testimoniale

☐ Valore Storico Culturale Testimoniale - Edilizia Minore

NOTE

DOCUMENTAZIONE FOTOGRAFICA

Foto censimento 1985/1987



Foto censimento 2017/2020

CENSIMENTO PATRIMONIO EDILIZIO 2021

TERRITORIO RURALE

N° IDENTIFICATIVO SCHEDA: 4509

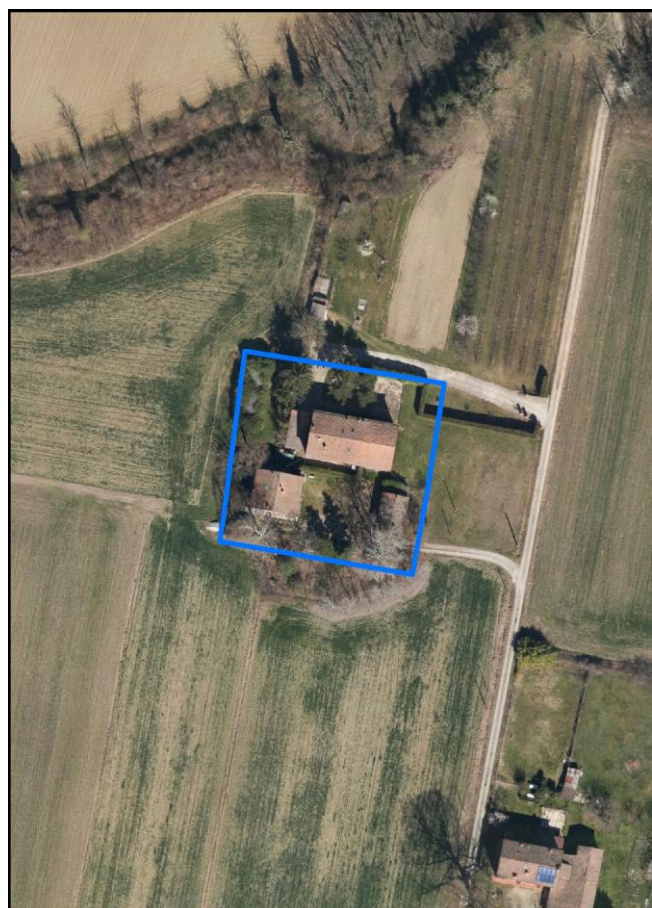
Codice nucleo: 270_12dr



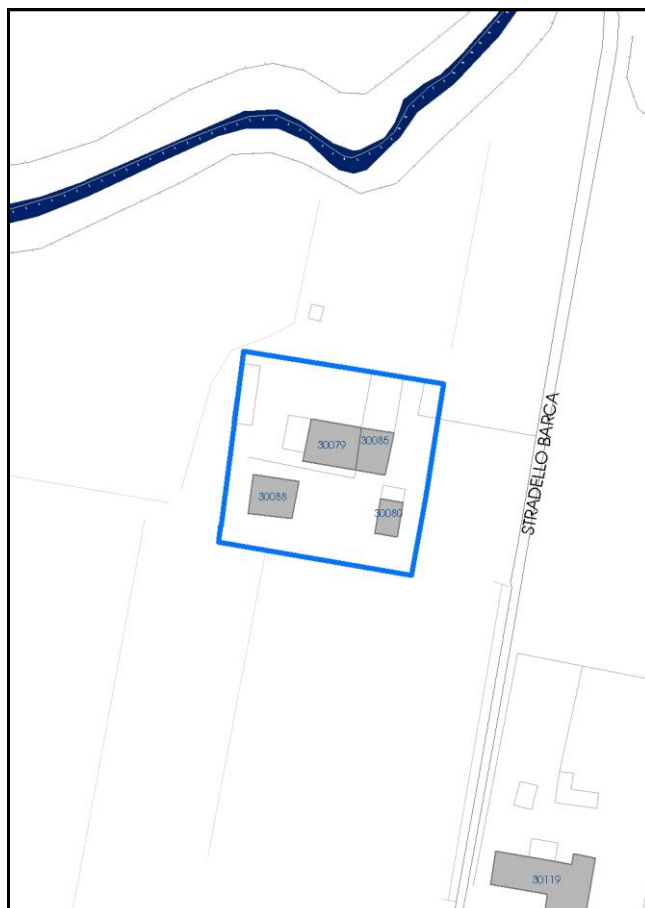
Foto aerea 2019 - C.G.R. s.p.a. Parma scala 1:5000



Foto aerea 2019 scala 1:2000



Estratto di mappa 2019 scala 1:2000



La perimetrazione del nucleo soprariportata è ai soli fini indicativi e non ha alcuna ricaduta normativa sulla base della disciplina di PUG.

Comune di Modena

Codice nucleo: 270_12dr

nucleo recuperato

LOCALIZZAZIONE

Indirizzo: STRADELLO BARCA

Numero civico: 101

Riferimenti catastali: Foglio: 270

Mappale: 12

FUNZIONI

- | | | | |
|--|---|---|---|
| <input checked="" type="checkbox"/> Residenza | <input type="checkbox"/> Deposito | <input type="checkbox"/> Allevamento | <input type="checkbox"/> Centro Aziendale |
| <input type="checkbox"/> Serra/vivaio | <input type="checkbox"/> Agriturismo | <input type="checkbox"/> Maneggio | <input type="checkbox"/> Impianto di trasformazione |
| <input checked="" type="checkbox"/> Altre attività econom. | <input type="checkbox"/> Fattoria didattica | <input type="checkbox"/> Imp. tecnologico | <input type="checkbox"/> Attività agricola residua |

Note: stalla, fienile

DESCRIZIONE DELL'IMPIANTO INSEDIATIVO

Impianto storico

Numero edifici: 4

Numero edifici oggetto di indagine: 3

- ☐ Vincolo Monumentale D.Lgs. 42/2004
- ☐ Vincolo Giardino di notevole interesse
- ☐ Presenza di edifici estranei all'impianto -

Assetto morfologico: corte aperta

Elementi componenti presenti:

- | | | | |
|--|--|--|--|
| <input checked="" type="checkbox"/> recinzione | <input checked="" type="checkbox"/> manufatto funzionale | <input type="checkbox"/> albero singolo | <input checked="" type="checkbox"/> alberatura a macchia |
| <input checked="" type="checkbox"/> pavimentazione | <input checked="" type="checkbox"/> siepe | <input type="checkbox"/> alberatura a filare | <input type="checkbox"/> altro |

Note elementi:

RELAZIONI CON IL CONTESTO TERRITORIALE

Tipo di accesso: ☐ accesso indiretto ☐ accesso diretto da viabilità ☒ accesso tramite stradello

Contesto paesaggistico:

- | | |
|---|--|
| <input type="checkbox"/> appartenenza ad agglomerato rurale | <input type="checkbox"/> prossimità a territorio urbanizzato |
| <input checked="" type="checkbox"/> insediamento isolato | <input type="checkbox"/> prossimità ad infrastrutture |
| <input type="checkbox"/> prossimità ad area produttiva | <input type="checkbox"/> prossimità a corso d'acqua |

Criticità ambientali: assenti

NOTE

SCHEDA ANALITICA EDIFICIO

N. 4509

Codice nucleo: 270_12dr

Codice edificio: 30079

LOCALIZZAZIONE

Indirizzo: STRADELLO BARCA

civico: 101

Riferimenti catastali 2019

Foglio: 270 Mappale: 12

Quartiere: 3 - BUON PASTORE - S.AGNESE - S.DAMASO

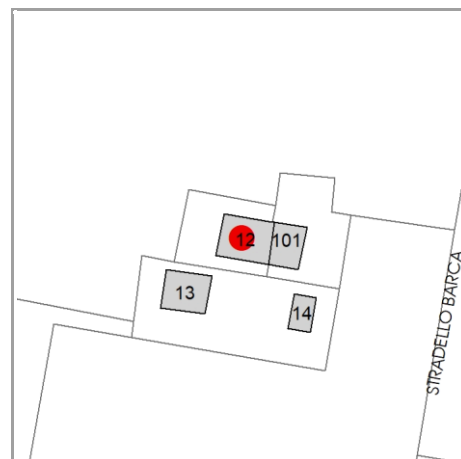
FUNZIONE

Funzione principale: residenza

Funzione secondaria ---

Stato di utilizzazione: in uso

☐ Edificio produttivo agricolo dismesso



CARATTERISTICHE DELL'EDIFICIO

Numero di piani: 3

Numero di alloggi: 2

Superficie abitazione (mq): 155

Superficie altre funzioni (mq): 0

Epoca di costruzione: dal 1901 al 1945

Tipologia edilizia storica: **edificio a porta morta**

☒ Coerenza con l'impianto storico originario

Integrità tipologica: originaria

Tipo di alterazione: ---

Stato di conservazione: buono

Vincolo Monumentale D.Lgs. 42/2004: non presente

VALUTAZIONE

☐ Valore Storico Architettonico

☒ Valore Storico Culturale Testimoniale

☐ Valore Storico Culturale Testimoniale - Edilizia Minore

NOTE

gli edifici cod. 30079 e cod. 30085 formano un unico immobile

DOCUMENTAZIONE FOTOGRAFICA

Foto censimento 1985/1987



Foto censimento 2017/2020



CENSIMENTO PATRIMONIO EDILIZIO 2021

TERRITORIO RURALE

N° IDENTIFICATIVO SCHEDA: 4510

Codice nucleo: 270_12dr

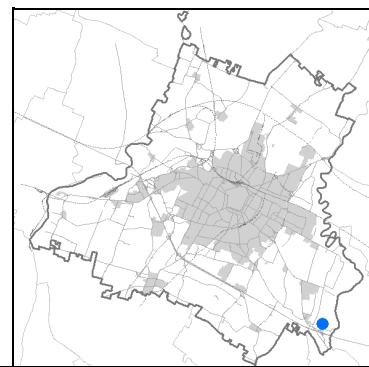
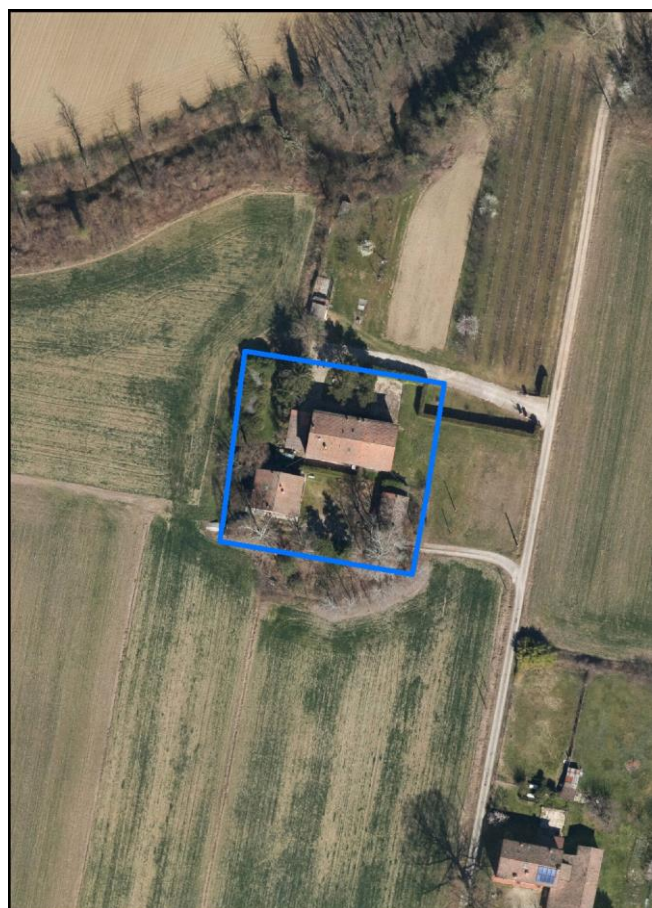


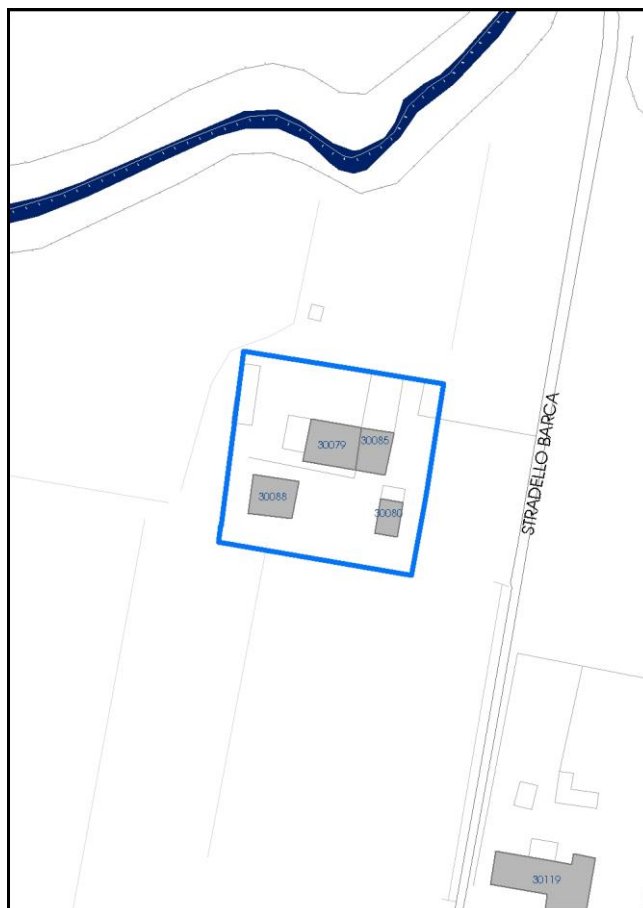
Foto aerea 2019 - C.G.R. s.p.a. Parma scala 1:5000



Foto aerea 2019 scala 1:2000



Estratto di mappa 2019 scala 1:2000



La perimetrazione del nucleo soprariportata è ai soli fini indicativi e non ha alcuna ricaduta normativa sulla base della disciplina di PUG.

Comune di Modena

Codice nucleo: 270_12dr

nucleo recuperato

LOCALIZZAZIONE

Indirizzo: STRADELLO BARCA

Numero civico: 101

Riferimenti catastali: Foglio: 270

Mappale: 12

FUNZIONI

- | | | | |
|--|---|---|---|
| <input checked="" type="checkbox"/> Residenza | <input type="checkbox"/> Deposito | <input type="checkbox"/> Allevamento | <input type="checkbox"/> Centro Aziendale |
| <input type="checkbox"/> Serra/vivaio | <input type="checkbox"/> Agriturismo | <input type="checkbox"/> Maneggio | <input type="checkbox"/> Impianto di trasformazione |
| <input checked="" type="checkbox"/> Altre attività econom. | <input type="checkbox"/> Fattoria didattica | <input type="checkbox"/> Imp. tecnologico | <input type="checkbox"/> Attività agricola residua |

Note: stalla, fienile

DESCRIZIONE DELL'IMPIANTO INSEDIATIVO

Impianto storico

Numero edifici: 4

Numero edifici oggetto di indagine: 3

- ☐ Vincolo Monumentale D.Lgs. 42/2004
- ☐ Vincolo Giardino di notevole interesse
- ☐ Presenza di edifici estranei all'impianto -

Assetto morfologico: corte aperta

Elementi componenti presenti:

- | | | | |
|--|--|--|--|
| <input checked="" type="checkbox"/> recinzione | <input checked="" type="checkbox"/> manufatto funzionale | <input type="checkbox"/> albero singolo | <input checked="" type="checkbox"/> alberatura a macchia |
| <input checked="" type="checkbox"/> pavimentazione | <input checked="" type="checkbox"/> siepe | <input type="checkbox"/> alberatura a filare | <input type="checkbox"/> altro |

Note elementi:

RELAZIONI CON IL CONTESTO TERRITORIALE

Tipo di accesso: ☐ accesso indiretto ☐ accesso diretto da viabilità ☒ accesso tramite stradello

Contesto paesaggistico:

- | | |
|---|--|
| <input type="checkbox"/> appartenenza ad agglomerato rurale | <input type="checkbox"/> prossimità a territorio urbanizzato |
| <input checked="" type="checkbox"/> insediamento isolato | <input type="checkbox"/> prossimità ad infrastrutture |
| <input type="checkbox"/> prossimità ad area produttiva | <input type="checkbox"/> prossimità a corso d'acqua |

Criticità ambientali: assenti

NOTE

SCHEDA ANALITICA EDIFICIO

N. 4510

Codice nucleo: 270_12dr

Codice edificio: 30080

LOCALIZZAZIONE

Indirizzo: STRADELLO BARCA

civico: 101

Riferimenti catastali 2019

Foglio: 270 Mappale: 14

Quartiere: 3 - BUON PASTORE - S.AGNESE - S.DAMASO

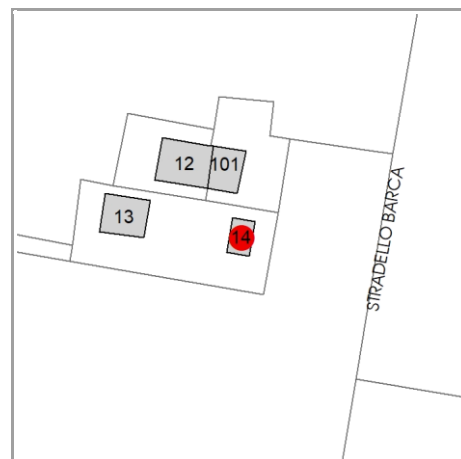
FUNZIONE

Funzione principale: stalla

Funzione secondaria ---

Stato di utilizzazione: uso non rilevabile

☐ Edificio produttivo agricolo dismesso



CARATTERISTICHE DELL'EDIFICIO

Numero di piani: 2

Numero di alloggi: 0

Superficie abitazione (mq): 0

Superficie altre funzioni (mq): 55

Epoca di costruzione: dal 1801 al 1900

Tipologia edilizia storica: **stalla e fienile**

☒ Coerenza con l'impianto storico originario

Integrità tipologica: originaria

Tipo di alterazione: ---

Stato di conservazione: medio

Vincolo Monumentale D.Lgs. 42/2004: non presente

VALUTAZIONE

☐ Valore Storico Architettonico

☒ Valore Storico Culturale Testimoniale

☐ Valore Storico Culturale Testimoniale - Edilizia Minore

NOTE

DOCUMENTAZIONE FOTOGRAFICA

Foto censimento 1985/1987



Foto censimento 2017/2020



CENSIMENTO PATRIMONIO EDILIZIO 2021 TERRITORIO RURALE

N° IDENTIFICATIVO SCHEDA: 4511

Codice nucleo: 270_17dr

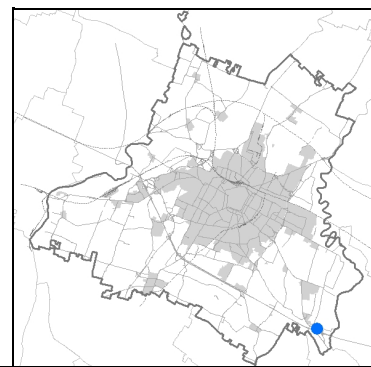
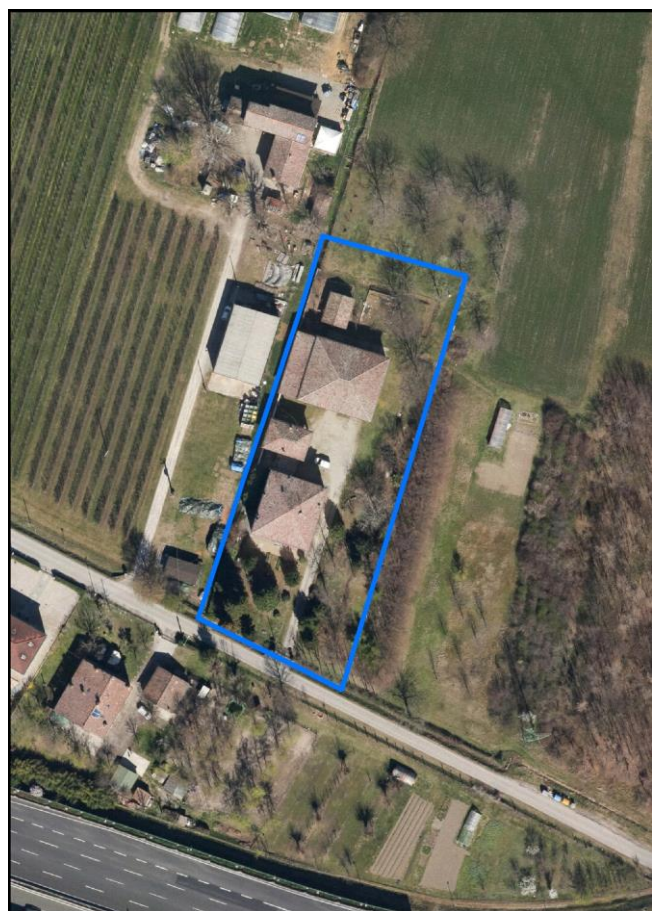


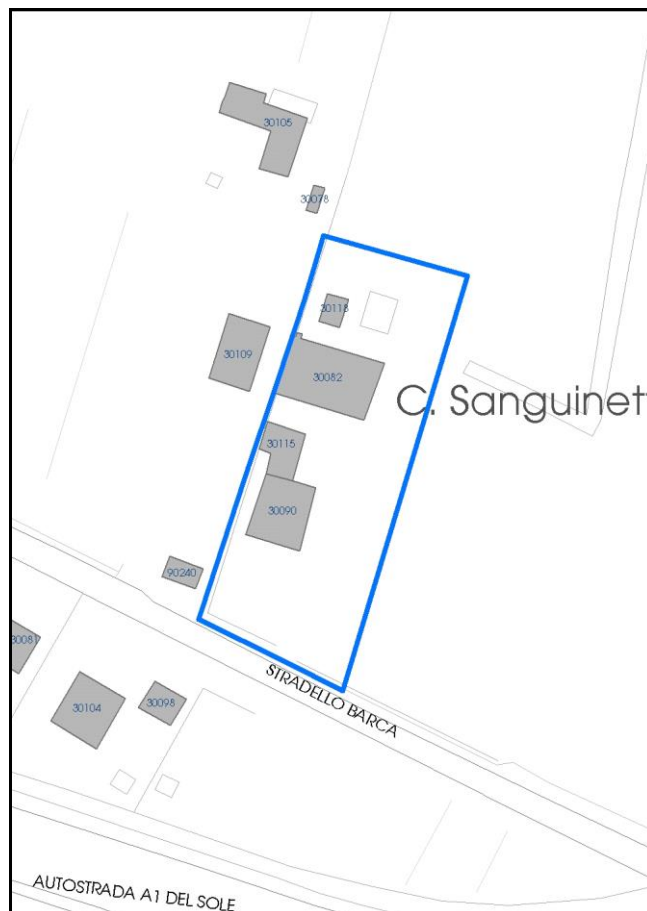
Foto aerea 2019 - C.G.R. s.p.a. Parma scala 1:5000



Foto aerea 2019 scala 1: 2000



Estratto di mappa 2019 scala 1: 2000



La perimetrazione del nucleo soprariportata è ai soli fini indicativi e non ha alcuna ricaduta normativa sulla base della disciplina di PUG.

Comune di Modena

Codice nucleo: 270_17dr

nucleo recuperato

LOCALIZZAZIONE

Indirizzo: STRADELLO BARCA

Numero civico: 35

Riferimenti catastali: Foglio: 270

Mappale: 17

FUNZIONI

- | | | | |
|--|---|---|---|
| <input checked="" type="checkbox"/> Residenza | <input type="checkbox"/> Deposito | <input type="checkbox"/> Allevamento | <input type="checkbox"/> Centro Aziendale |
| <input type="checkbox"/> Serra/vivaio | <input type="checkbox"/> Agriturismo | <input type="checkbox"/> Maneggio | <input type="checkbox"/> Impianto di trasformazione |
| <input checked="" type="checkbox"/> Altre attività econom. | <input type="checkbox"/> Fattoria didattica | <input type="checkbox"/> Imp. tecnologico | <input type="checkbox"/> Attività agricola residua |

Note: stalla, fienile

DESCRIZIONE DELL'IMPIANTO INSEDIATIVO

Impianto storico

Numero edifici: 4

Numero edifici oggetto di indagine: 4

- ☐ Vincolo Monumentale D.Lgs. 42/2004
- ☐ Vincolo Giardino di notevole interesse
- ☐ Presenza di edifici estranei all'impianto -

Assetto morfologico: disposizione libera

Elementi componenti presenti:

- | | | | |
|--|---|--|--|
| <input checked="" type="checkbox"/> recinzione | <input type="checkbox"/> manufatto funzionale | <input type="checkbox"/> albero singolo | <input checked="" type="checkbox"/> alberatura a macchia |
| <input type="checkbox"/> pavimentazione | <input checked="" type="checkbox"/> siepe | <input type="checkbox"/> alberatura a filare | <input type="checkbox"/> altro |

Note elementi:

RELAZIONI CON IL CONTESTO TERRITORIALE

Tipo di accesso: ☐ accesso indiretto ☒ accesso diretto da viabilità ☐ accesso tramite stradello

Contesto paesaggistico:

- | | |
|--|--|
| <input checked="" type="checkbox"/> appartenenza ad agglomerato rurale | <input type="checkbox"/> prossimità a territorio urbanizzato |
| <input type="checkbox"/> insediamento isolato | <input checked="" type="checkbox"/> prossimità ad infrastrutture |
| <input type="checkbox"/> prossimità ad area produttiva | <input type="checkbox"/> prossimità a corso d'acqua |

Criticità ambientali: assenti

NOTE

SCHEDA ANALITICA EDIFICIO

N. 4511

Codice nucleo: 270_17dr

Codice edificio: 30118

LOCALIZZAZIONE

Indirizzo: STRADELLO BARCA

civico: 35

Riferimenti catastali 2019

Foglio: 270 Mappale: 16

Quartiere: 3 - BUON PASTORE - S.AGNESE - S.DAMASO

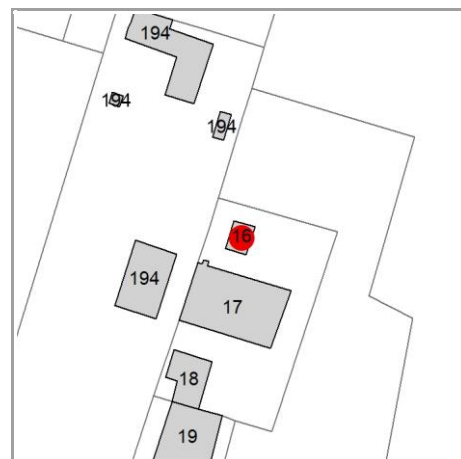
FUNZIONE

Funzione principale: deposito

Funzione secondaria ---

Stato di utilizzazione: uso non rilevabile

☒ Edificio produttivo agricolo dismesso



CARATTERISTICHE DELL'EDIFICIO

Numero di piani: 1

Numero di alloggi: 0

Superficie abitazione (mq): 0

Superficie altre funzioni (mq): 44

Epoca di costruzione: dal 1801 al 1900

Tipologia edilizia storica: **stalla e fienile**

☒ Coerenza con l'impianto storico originario

Integrità tipologica: originaria

Tipo di alterazione: ---

Stato di conservazione: medio

Vincolo Monumentale D.Lgs. 42/2004: non presente

VALUTAZIONE

☐ Valore Storico Architettonico

☒ Valore Storico Culturale Testimoniale

☐ Valore Storico Culturale Testimoniale - Edilizia Minore

NOTE

DOCUMENTAZIONE FOTOGRAFICA

Foto censimento 1985/1987



Foto censimento 2017/2020



CENSIMENTO PATRIMONIO EDILIZIO 2021

TERRITORIO RURALE

N° IDENTIFICATIVO SCHEDA: 4512

Codice nucleo: 270_17dr

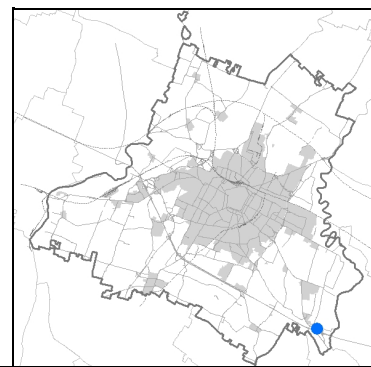
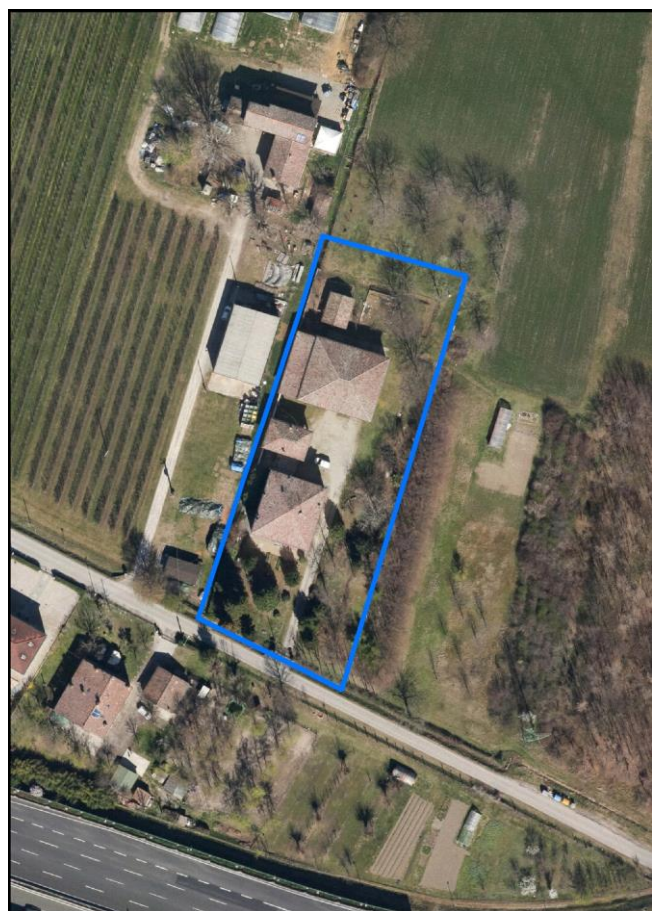


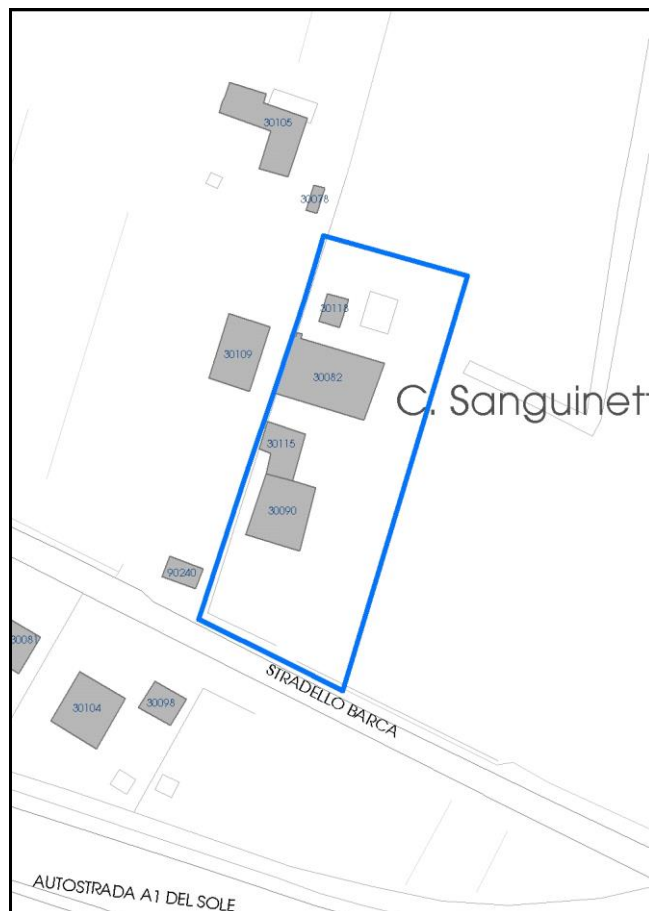
Foto aerea 2019 - C.G.R. s.p.a. Parma scala 1:5000



Foto aerea 2019 scala 1:2000



Estratto di mappa 2019 scala 1:2000



La perimetrazione del nucleo soprariportata è ai soli fini indicativi e non ha alcuna ricaduta normativa sulla base della disciplina di PUG.

Comune di Modena

Codice nucleo: 270_17dr

nucleo recuperato

LOCALIZZAZIONE

Indirizzo: STRADELLO BARCA

Numero civico: 35

Riferimenti catastali: Foglio: 270

Mappale: 17

FUNZIONI

- | | | | |
|--|---|---|---|
| <input checked="" type="checkbox"/> Residenza | <input type="checkbox"/> Deposito | <input type="checkbox"/> Allevamento | <input type="checkbox"/> Centro Aziendale |
| <input type="checkbox"/> Serra/vivaio | <input type="checkbox"/> Agriturismo | <input type="checkbox"/> Maneggio | <input type="checkbox"/> Impianto di trasformazione |
| <input checked="" type="checkbox"/> Altre attività econom. | <input type="checkbox"/> Fattoria didattica | <input type="checkbox"/> Imp. tecnologico | <input type="checkbox"/> Attività agricola residua |

Note: stalla, fienile

DESCRIZIONE DELL'IMPIANTO INSEDIATIVO

Impianto storico

Numero edifici: 4

Numero edifici oggetto di indagine: 4

- ☐ Vincolo Monumentale D.Lgs. 42/2004
- ☐ Vincolo Giardino di notevole interesse
- ☐ Presenza di edifici estranei all'impianto -

Assetto morfologico: disposizione libera

Elementi componenti presenti:

- | | | | |
|--|---|--|--|
| <input checked="" type="checkbox"/> recinzione | <input type="checkbox"/> manufatto funzionale | <input type="checkbox"/> albero singolo | <input checked="" type="checkbox"/> alberatura a macchia |
| <input type="checkbox"/> pavimentazione | <input checked="" type="checkbox"/> siepe | <input type="checkbox"/> alberatura a filare | <input type="checkbox"/> altro |

Note elementi:

RELAZIONI CON IL CONTESTO TERRITORIALE

Tipo di accesso: ☐ accesso indiretto ☒ accesso diretto da viabilità ☐ accesso tramite stradello

Contesto paesaggistico:

- | | |
|--|--|
| <input checked="" type="checkbox"/> appartenenza ad agglomerato rurale | <input type="checkbox"/> prossimità a territorio urbanizzato |
| <input type="checkbox"/> insediamento isolato | <input checked="" type="checkbox"/> prossimità ad infrastrutture |
| <input type="checkbox"/> prossimità ad area produttiva | <input type="checkbox"/> prossimità a corso d'acqua |

Criticità ambientali: assenti

NOTE

SCHEDA ANALITICA EDIFICIO

N. 4512

Codice nucleo: 270_17dr

Codice edificio: 30082

LOCALIZZAZIONE

Indirizzo: STRADELLO BARCA

civico: 35

Riferimenti catastali 2019

Foglio: 270 Mappale: 17

Quartiere: 3 - BUON PASTORE - S.AGNESE - S.DAMASO

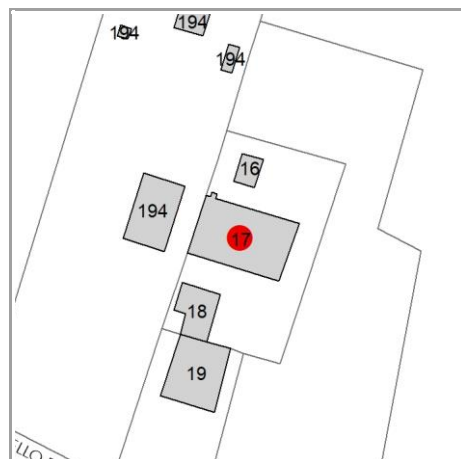
FUNZIONE

Funzione principale: residenza

Funzione secondaria ---

Stato di utilizzazione: in uso

☐ Edificio produttivo agricolo dismesso



CARATTERISTICHE DELL'EDIFICIO

Numero di piani: 1

Numero di alloggi: 2

Superficie abitazione (mq): 406

Superficie altre funzioni (mq): 0

Epoca di costruzione: fino al 1800

Tipologia edilizia storica: **stalla e fienile**

☒ Coerenza con l'impianto storico originario

Integrità tipologica: alterata

Tipo di alterazione: finiture

Stato di conservazione: buono

Vincolo Monumentale D.Lgs. 42/2004: non presente

VALUTAZIONE

☐ Valore Storico Architettonico

☒ Valore Storico Culturale Testimoniale

☐ Valore Storico Culturale Testimoniale - Edilizia Minore

NOTE

DOCUMENTAZIONE FOTOGRAFICA

Foto censimento 1985/1987



Foto censimento 2017/2020



CENSIMENTO PATRIMONIO EDILIZIO 2021 TERRITORIO RURALE

N° IDENTIFICATIVO SCHEDA: 4513

Codice nucleo: 270_17dr

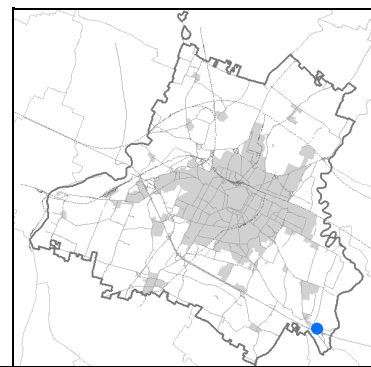
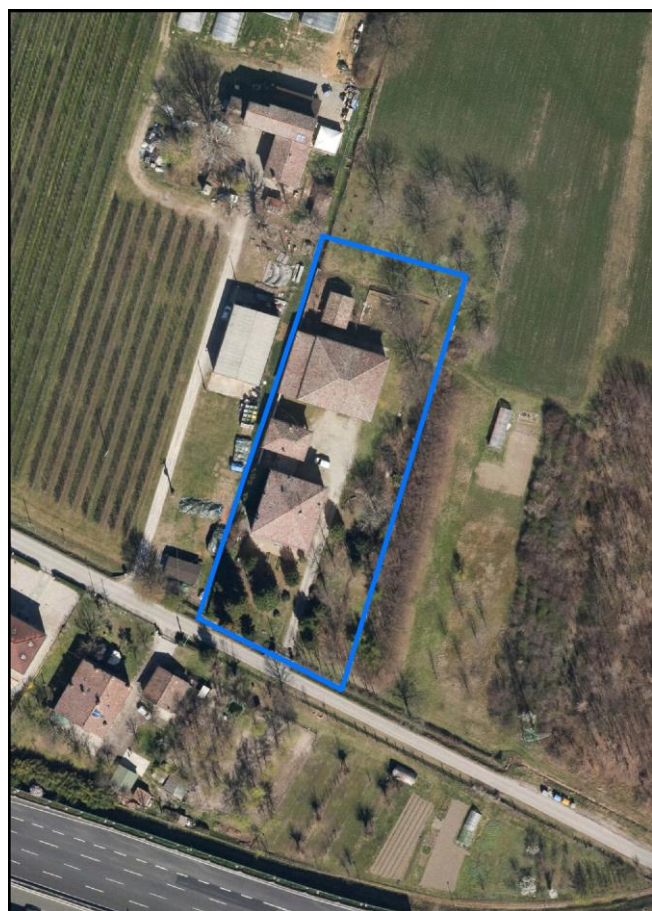


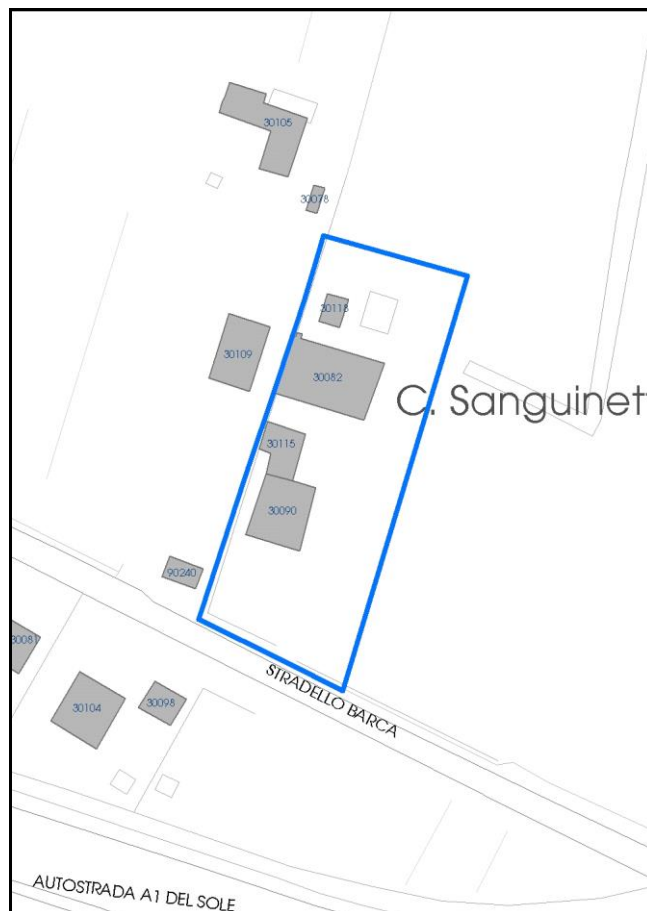
Foto aerea 2019 - C.G.R. s.p.a. Parma scala 1:5000



Foto aerea 2019 scala 1: 2000



Estratto di mappa 2019 scala 1: 2000



La perimetrazione del nucleo soprariportata è ai soli fini indicativi e non ha alcuna ricaduta normativa sulla base della disciplina di PUG.

Comune di Modena

Codice nucleo: 270_17dr

nucleo recuperato

LOCALIZZAZIONE

Indirizzo: STRADELLO BARCA

Numero civico: 35

Riferimenti catastali: Foglio: 270

Mappale: 17

FUNZIONI

- | | | | |
|--|---|---|---|
| <input checked="" type="checkbox"/> Residenza | <input type="checkbox"/> Deposito | <input type="checkbox"/> Allevamento | <input type="checkbox"/> Centro Aziendale |
| <input type="checkbox"/> Serra/vivaio | <input type="checkbox"/> Agriturismo | <input type="checkbox"/> Maneggio | <input type="checkbox"/> Impianto di trasformazione |
| <input checked="" type="checkbox"/> Altre attività econom. | <input type="checkbox"/> Fattoria didattica | <input type="checkbox"/> Imp. tecnologico | <input type="checkbox"/> Attività agricola residua |

Note: stalla, fienile

DESCRIZIONE DELL'IMPIANTO INSEDIATIVO

Impianto storico

Numero edifici: 4

Numero edifici oggetto di indagine: 4

- ☐ Vincolo Monumentale D.Lgs. 42/2004
- ☐ Vincolo Giardino di notevole interesse
- ☐ Presenza di edifici estranei all'impianto -

Assetto morfologico: disposizione libera

Elementi componenti presenti:

- | | | | |
|--|---|--|--|
| <input checked="" type="checkbox"/> recinzione | <input type="checkbox"/> manufatto funzionale | <input type="checkbox"/> albero singolo | <input checked="" type="checkbox"/> alberatura a macchia |
| <input type="checkbox"/> pavimentazione | <input checked="" type="checkbox"/> siepe | <input type="checkbox"/> alberatura a filare | <input type="checkbox"/> altro |

Note elementi:

RELAZIONI CON IL CONTESTO TERRITORIALE

Tipo di accesso: ☐ accesso indiretto ☒ accesso diretto da viabilità ☐ accesso tramite stradello

Contesto paesaggistico:

- | | |
|--|--|
| <input checked="" type="checkbox"/> appartenenza ad agglomerato rurale | <input type="checkbox"/> prossimità a territorio urbanizzato |
| <input type="checkbox"/> insediamento isolato | <input checked="" type="checkbox"/> prossimità ad infrastrutture |
| <input type="checkbox"/> prossimità ad area produttiva | <input type="checkbox"/> prossimità a corso d'acqua |

Criticità ambientali: assenti

NOTE

SCHEDA ANALITICA EDIFICIO

N. 4513

Codice nucleo: 270_17dr

Codice edificio: 30115

LOCALIZZAZIONE

Indirizzo: STRADELLO BARCA

civico: 35

Riferimenti catastali 2019

Foglio: 270 Mappale: 18

Quartiere: 3 - BUON PASTORE - S.AGNESE - S.DAMASO

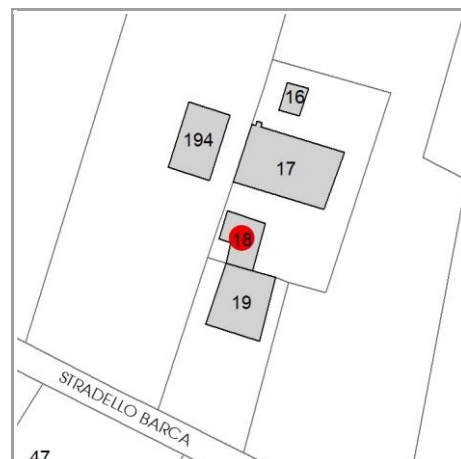
FUNZIONE

Funzione principale: residenza

Funzione secondaria ---

Stato di utilizzazione: in uso

☐ Edificio produttivo agricolo dismesso



CARATTERISTICHE DELL'EDIFICIO

Numero di piani: 2

Numero di alloggi: 1

Superficie abitazione (mq): 120

Superficie altre funzioni (mq): 0

Epoca di costruzione: fino al 1800

Tipologia edilizia storica: **stalla e fienile**

☒ Coerenza con l'impianto storico originario

Integrità tipologica: alterata

Tipo di alterazione: finiture

Stato di conservazione: buono

Vincolo Monumentale D.Lgs. 42/2004: non presente

VALUTAZIONE

☐ Valore Storico Architettonico

☒ Valore Storico Culturale Testimoniale

☐ Valore Storico Culturale Testimoniale - Edilizia Minore

NOTE

DOCUMENTAZIONE FOTOGRAFICA

Foto censimento 1985/1987



Foto censimento 2017/2020



CENSIMENTO PATRIMONIO EDILIZIO 2021

TERRITORIO RURALE

N° IDENTIFICATIVO SCHEDA: 4514

Codice nucleo: 270_17dr

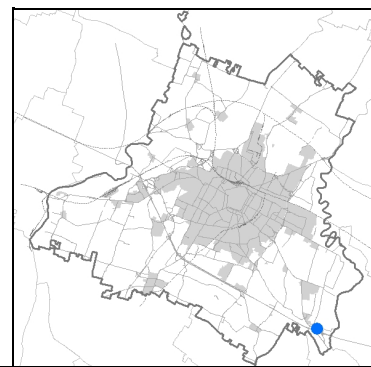
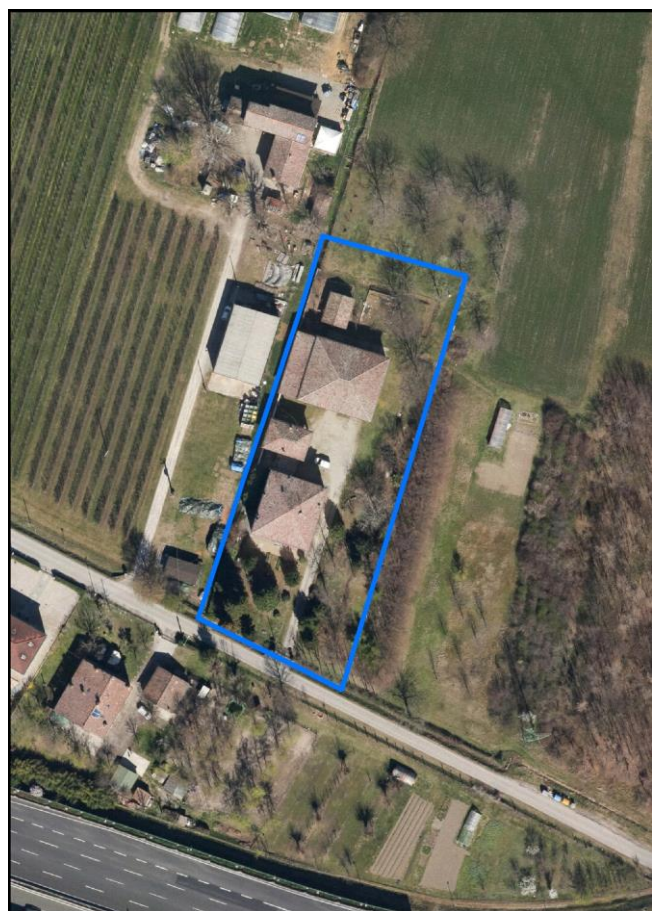


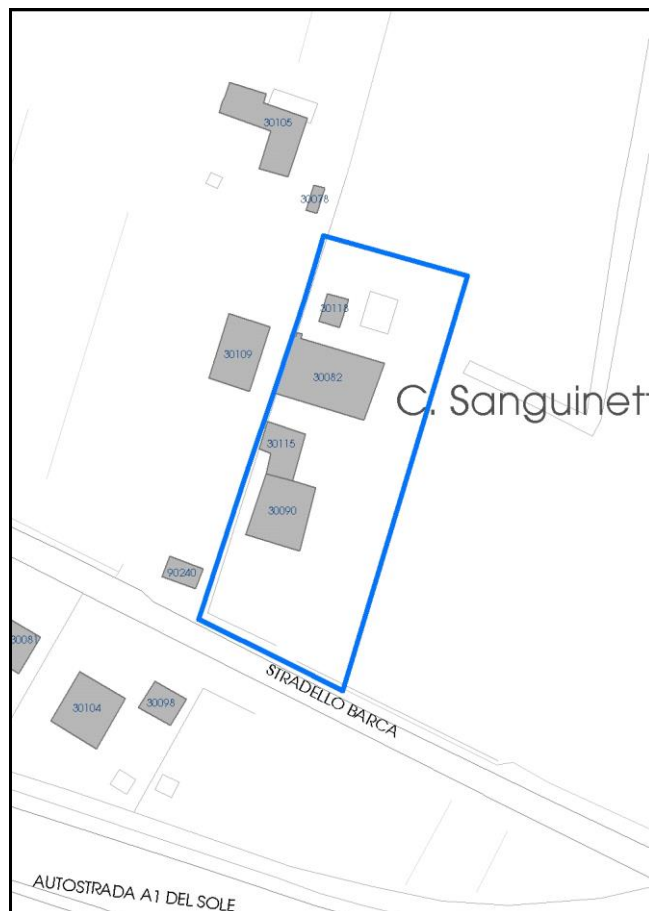
Foto aerea 2019 - C.G.R. s.p.a. Parma scala 1:5000



Foto aerea 2019 scala 1:2000



Estratto di mappa 2019 scala 1:2000



La perimetrazione del nucleo soprariportata è ai soli fini indicativi e non ha alcuna ricaduta normativa sulla base della disciplina di PUG.

Comune di Modena

Codice nucleo: 270_17dr

nucleo recuperato

LOCALIZZAZIONE

Indirizzo: STRADELLO BARCA

Numero civico: 35

Riferimenti catastali: Foglio: 270

Mappale: 17

FUNZIONI

- | | | | |
|--|---|---|---|
| <input checked="" type="checkbox"/> Residenza | <input type="checkbox"/> Deposito | <input type="checkbox"/> Allevamento | <input type="checkbox"/> Centro Aziendale |
| <input type="checkbox"/> Serra/vivaio | <input type="checkbox"/> Agriturismo | <input type="checkbox"/> Maneggio | <input type="checkbox"/> Impianto di trasformazione |
| <input checked="" type="checkbox"/> Altre attività econom. | <input type="checkbox"/> Fattoria didattica | <input type="checkbox"/> Imp. tecnologico | <input type="checkbox"/> Attività agricola residua |

Note: stalla, fienile

DESCRIZIONE DELL'IMPIANTO INSEDIATIVO

Impianto storico

Numero edifici: 4

Numero edifici oggetto di indagine: 4

- ☐ Vincolo Monumentale D.Lgs. 42/2004
- ☐ Vincolo Giardino di notevole interesse
- ☐ Presenza di edifici estranei all'impianto -

Assetto morfologico: disposizione libera

Elementi componenti presenti:

- | | | | |
|--|---|--|--|
| <input checked="" type="checkbox"/> recinzione | <input type="checkbox"/> manufatto funzionale | <input type="checkbox"/> albero singolo | <input checked="" type="checkbox"/> alberatura a macchia |
| <input type="checkbox"/> pavimentazione | <input checked="" type="checkbox"/> siepe | <input type="checkbox"/> alberatura a filare | <input type="checkbox"/> altro |

Note elementi:

RELAZIONI CON IL CONTESTO TERRITORIALE

Tipo di accesso: ☐ accesso indiretto ☒ accesso diretto da viabilità ☐ accesso tramite stradello

Contesto paesaggistico:

- | | |
|--|--|
| <input checked="" type="checkbox"/> appartenenza ad agglomerato rurale | <input type="checkbox"/> prossimità a territorio urbanizzato |
| <input type="checkbox"/> insediamento isolato | <input checked="" type="checkbox"/> prossimità ad infrastrutture |
| <input type="checkbox"/> prossimità ad area produttiva | <input type="checkbox"/> prossimità a corso d'acqua |

Criticità ambientali: assenti

NOTE

SCHEDA ANALITICA EDIFICIO

N. 4514

Codice nucleo: 270_17dr

Codice edificio: 30090

LOCALIZZAZIONE

Indirizzo: STRADELLO BARCA

civico: 35

Riferimenti catastali 2019

Foglio: 270 Mappale: 19

Quartiere: 3 - BUON PASTORE - S.AGNESE - S.DAMASO

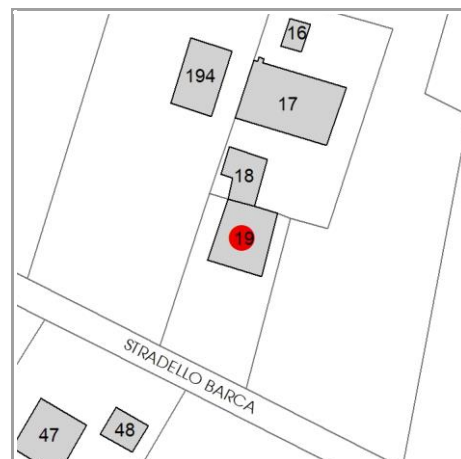
FUNZIONE

Funzione principale: residenza

Funzione secondaria ---

Stato di utilizzazione: in uso

☐ Edificio produttivo agricolo dismesso



CARATTERISTICHE DELL'EDIFICIO

Numero di piani: 3

Numero di alloggi: 1

Superficie abitazione (mq): 244

Superficie altre funzioni (mq): 0

Epoca di costruzione: dal 1801 al 1900

Tipologia edilizia storica: **casa padronale**

☒ Coerenza con l'impianto storico originario

Integrità tipologica: alterata

Tipo di alterazione: finiture

Stato di conservazione: buono

Vincolo Monumentale D.Lgs. 42/2004: non presente

VALUTAZIONE

☐ Valore Storico Architettonico

☒ Valore Storico Culturale Testimoniale

☐ Valore Storico Culturale Testimoniale - Edilizia Minore

NOTE

DOCUMENTAZIONE FOTOGRAFICA

Foto censimento 1985/1987



Foto censimento 2017/2020



CENSIMENTO PATRIMONIO EDILIZIO 2021 TERRITORIO RURALE

N° IDENTIFICATIVO SCHEDA: 4515

Codice nucleo: 270_28dr

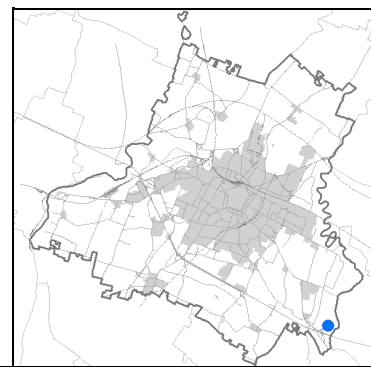


Foto aerea 2019 - C.G.R. s.p.a. Parma scala 1:5000




Foto aerea 2019 scala 1:2000



Estratto di mappa 2019 scala 1:2000



La perimetrazione del nucleo soprariportata è ai soli fini indicativi e non ha alcuna ricaduta normativa sulla base della disciplina di PUG.

Comune di Modena

Codice nucleo: 270_28dr

nucleo recuperato

LOCALIZZAZIONE

Indirizzo: STRADELLO BARCA

Numero civico:

Riferimenti catastali: Foglio: 270

Mappale: 28

FUNZIONI

- | | | | |
|--|---|---|---|
| <input checked="" type="checkbox"/> Residenza | <input type="checkbox"/> Deposito | <input type="checkbox"/> Allevamento | <input type="checkbox"/> Centro Aziendale |
| <input type="checkbox"/> Serra/vivaio | <input type="checkbox"/> Agriturismo | <input type="checkbox"/> Maneggio | <input type="checkbox"/> Impianto di trasformazione |
| <input checked="" type="checkbox"/> Altre attività econom. | <input type="checkbox"/> Fattoria didattica | <input type="checkbox"/> Imp. tecnologico | <input type="checkbox"/> Attività agricola residua |

Note: B&B

DESCRIZIONE DELL'IMPIANTO INSEDIATIVO

Impianto storico

Numero edifici: 3

Numero edifici oggetto di indagine: 3

- ☐ Vincolo Monumentale D.Lgs. 42/2004
- ☐ Vincolo Giardino di notevole interesse
- ☐ Presenza di edifici estranei all'impianto -

Assetto morfologico: disposizione libera

Elementi componenti presenti:

- | | | | |
|--|--|--|--|
| <input checked="" type="checkbox"/> recinzione | <input checked="" type="checkbox"/> manufatto funzionale | <input type="checkbox"/> albero singolo | <input checked="" type="checkbox"/> alberatura a macchia |
| <input checked="" type="checkbox"/> pavimentazione | <input checked="" type="checkbox"/> siepe | <input type="checkbox"/> alberatura a filare | <input type="checkbox"/> altro |

Note elementi:

RELAZIONI CON IL CONTESTO TERRITORIALE

Tipo di accesso: ☐ accesso indiretto ☐ accesso diretto da viabilità ☒ accesso tramite stradello

Contesto paesaggistico:

- | | |
|---|--|
| <input type="checkbox"/> appartenenza ad agglomerato rurale | <input type="checkbox"/> prossimità a territorio urbanizzato |
| <input checked="" type="checkbox"/> insediamento isolato | <input type="checkbox"/> prossimità ad infrastrutture |
| <input type="checkbox"/> prossimità ad area produttiva | <input checked="" type="checkbox"/> prossimità a corso d'acqua |

Criticità ambientali: assenti

NOTE

SCHEDA ANALITICA EDIFICIO

N. 4515

Codice nucleo: 270_28dr

Codice edificio: 30110

LOCALIZZAZIONE

Indirizzo: STRADELLO BARCA

civico:

Riferimenti catastali 2019

Foglio: 270 Mappale: 27

Quartiere: 3 - BUON PASTORE - S.AGNESE - S.DAMASO

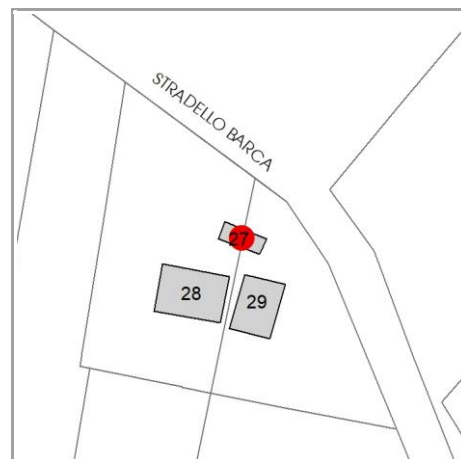
FUNZIONE

Funzione principale: agriturismo o B&B

Funzione secondaria ---

Stato di utilizzazione: in uso

☐ Edificio produttivo agricolo dismesso



CARATTERISTICHE DELL'EDIFICIO

Numero di piani: 2

Numero di alloggi: 0

Superficie abitazione (mq): 55

Superficie altre funzioni (mq): 0

Epoca di costruzione: dal 1801 al 1900

Tipologia edilizia storica: **stalla e fienile**

☒ Coerenza con l'impianto storico originario

Integrità tipologica: alterata

Tipo di alterazione: finiture

Stato di conservazione: buono

Vincolo Monumentale D.Lgs. 42/2004: non presente

VALUTAZIONE

☐ Valore Storico Architettonico

☒ Valore Storico Culturale Testimoniale

☐ Valore Storico Culturale Testimoniale - Edilizia Minore


NOTE

DOCUMENTAZIONE FOTOGRAFICA

Foto censimento 1985/1987



Foto censimento 2017/2020



CENSIMENTO PATRIMONIO EDILIZIO 2021 TERRITORIO RURALE

N° IDENTIFICATIVO SCHEDA: 4516

Codice nucleo: 270_28dr

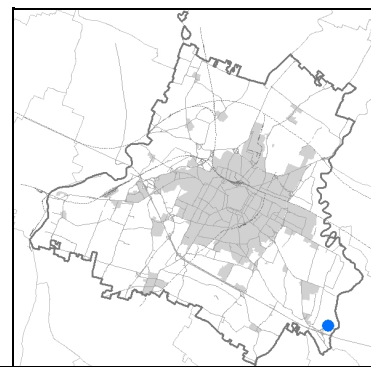


Foto aerea 2019 - C.G.R. s.p.a. Parma scala 1:5000




Foto aerea 2019 scala 1:2000



Estratto di mappa 2019 scala 1:2000



La perimetrazione del nucleo soprariportata è ai soli fini indicativi e non ha alcuna ricaduta normativa sulla base della disciplina di PUG.

Comune di Modena

Codice nucleo: 270_28dr

nucleo recuperato

LOCALIZZAZIONE

Indirizzo: STRADELLO BARCA

Numero civico:

Riferimenti catastali: Foglio: 270

Mappale: 28

FUNZIONI

- | | | | |
|--|---|---|---|
| <input checked="" type="checkbox"/> Residenza | <input type="checkbox"/> Deposito | <input type="checkbox"/> Allevamento | <input type="checkbox"/> Centro Aziendale |
| <input type="checkbox"/> Serra/vivaio | <input type="checkbox"/> Agriturismo | <input type="checkbox"/> Maneggio | <input type="checkbox"/> Impianto di trasformazione |
| <input checked="" type="checkbox"/> Altre attività econom. | <input type="checkbox"/> Fattoria didattica | <input type="checkbox"/> Imp. tecnologico | <input type="checkbox"/> Attività agricola residua |

Note: B&B

DESCRIZIONE DELL'IMPIANTO INSEDIATIVO

Impianto storico

Numero edifici: 3

Numero edifici oggetto di indagine: 3

- ☐ Vincolo Monumentale D.Lgs. 42/2004
- ☐ Vincolo Giardino di notevole interesse
- ☐ Presenza di edifici estranei all'impianto -

Assetto morfologico: disposizione libera

Elementi componenti presenti:

- | | | | |
|--|--|--|--|
| <input checked="" type="checkbox"/> recinzione | <input checked="" type="checkbox"/> manufatto funzionale | <input type="checkbox"/> albero singolo | <input checked="" type="checkbox"/> alberatura a macchia |
| <input checked="" type="checkbox"/> pavimentazione | <input checked="" type="checkbox"/> siepe | <input type="checkbox"/> alberatura a filare | <input type="checkbox"/> altro |

Note elementi:

RELAZIONI CON IL CONTESTO TERRITORIALE

Tipo di accesso: ☐ accesso indiretto ☐ accesso diretto da viabilità ☒ accesso tramite stradello

Contesto paesaggistico:

- | | |
|---|--|
| <input type="checkbox"/> appartenenza ad agglomerato rurale | <input type="checkbox"/> prossimità a territorio urbanizzato |
| <input checked="" type="checkbox"/> insediamento isolato | <input type="checkbox"/> prossimità ad infrastrutture |
| <input type="checkbox"/> prossimità ad area produttiva | <input checked="" type="checkbox"/> prossimità a corso d'acqua |

Criticità ambientali: assenti

NOTE

SCHEDA ANALITICA EDIFICIO

N. 4516

Codice nucleo: 270_28dr

Codice edificio: 30091

LOCALIZZAZIONE

Indirizzo: STRADELLO BARCA

civico:

Riferimenti catastali 2019

Foglio: 270 Mappale: 28

Quartiere: 3 - BUON PASTORE - S.AGNESE - S.DAMASO

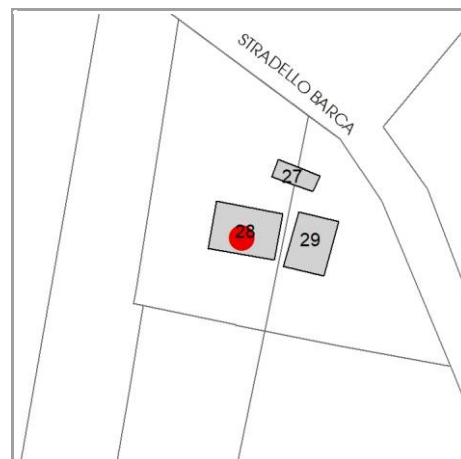
FUNZIONE

Funzione principale: residenza

Funzione secondaria ---

Stato di utilizzazione: in uso

☐ Edificio produttivo agricolo dismesso



CARATTERISTICHE DELL'EDIFICIO

Numero di piani: 2

Numero di alloggi: 2

Superficie abitazione (mq): 222

Superficie altre funzioni (mq): 0

Epoca di costruzione: dal 1801 al 1900

Tipologia edilizia storica: **stalla e fienile**

☒ Coerenza con l'impianto storico originario

Integrità tipologica: alterata

Tipo di alterazione: finiture

Stato di conservazione: buono

Vincolo Monumentale D.Lgs. 42/2004: non presente

VALUTAZIONE

☐ Valore Storico Architettonico

☒ Valore Storico Culturale Testimoniale

☐ Valore Storico Culturale Testimoniale - Edilizia Minore


NOTE

DOCUMENTAZIONE FOTOGRAFICA

Foto censimento 1985/1987



Foto censimento 2017/2020



CENSIMENTO PATRIMONIO EDILIZIO 2021 TERRITORIO RURALE

N° IDENTIFICATIVO SCHEDA: 4517

Codice nucleo: 270_28dr

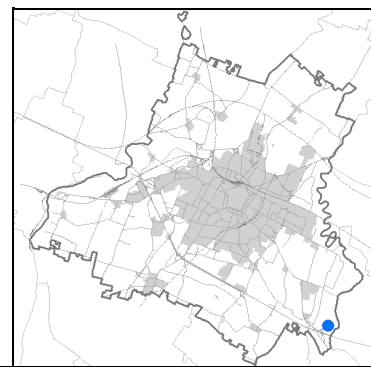


Foto aerea 2019 - C.G.R. s.p.a. Parma scala 1:5000




Foto aerea 2019 scala 1:2000



Estratto di mappa 2019 scala 1:2000



La perimetrazione del nucleo soprariportata è ai soli fini indicativi e non ha alcuna ricaduta normativa sulla base della disciplina di PUG.

Comune di Modena

Codice nucleo: 270_28dr

nucleo recuperato

LOCALIZZAZIONE

Indirizzo: STRADELLO BARCA

Numero civico:

Riferimenti catastali: Foglio: 270

Mappale: 28

FUNZIONI

- | | | | |
|--|---|---|---|
| <input checked="" type="checkbox"/> Residenza | <input type="checkbox"/> Deposito | <input type="checkbox"/> Allevamento | <input type="checkbox"/> Centro Aziendale |
| <input type="checkbox"/> Serra/vivaio | <input type="checkbox"/> Agriturismo | <input type="checkbox"/> Maneggio | <input type="checkbox"/> Impianto di trasformazione |
| <input checked="" type="checkbox"/> Altre attività econom. | <input type="checkbox"/> Fattoria didattica | <input type="checkbox"/> Imp. tecnologico | <input type="checkbox"/> Attività agricola residua |

Note: B&B

DESCRIZIONE DELL'IMPIANTO INSEDIATIVO

Impianto storico

Numero edifici: 3

Numero edifici oggetto di indagine: 3

- ☐ Vincolo Monumentale D.Lgs. 42/2004
- ☐ Vincolo Giardino di notevole interesse
- ☐ Presenza di edifici estranei all'impianto -

Assetto morfologico: disposizione libera

Elementi componenti presenti:

- | | | | |
|--|--|--|--|
| <input checked="" type="checkbox"/> recinzione | <input checked="" type="checkbox"/> manufatto funzionale | <input type="checkbox"/> albero singolo | <input checked="" type="checkbox"/> alberatura a macchia |
| <input checked="" type="checkbox"/> pavimentazione | <input checked="" type="checkbox"/> siepe | <input type="checkbox"/> alberatura a filare | <input type="checkbox"/> altro |

Note elementi:

RELAZIONI CON IL CONTESTO TERRITORIALE

Tipo di accesso: ☐ accesso indiretto ☐ accesso diretto da viabilità ☒ accesso tramite stradello

Contesto paesaggistico:

- | | |
|---|--|
| <input type="checkbox"/> appartenenza ad agglomerato rurale | <input type="checkbox"/> prossimità a territorio urbanizzato |
| <input checked="" type="checkbox"/> insediamento isolato | <input type="checkbox"/> prossimità ad infrastrutture |
| <input type="checkbox"/> prossimità ad area produttiva | <input checked="" type="checkbox"/> prossimità a corso d'acqua |

Criticità ambientali: assenti

NOTE

SCHEDA ANALITICA EDIFICIO

N. 4517

Codice nucleo: 270_28dr

Codice edificio: 30092

LOCALIZZAZIONE

Indirizzo: STRADELLO BARCA

civico:

Riferimenti catastali 2019

Foglio: 270 Mappale: 29

Quartiere: 3 - BUON PASTORE - S.AGNESE - S.DAMASO

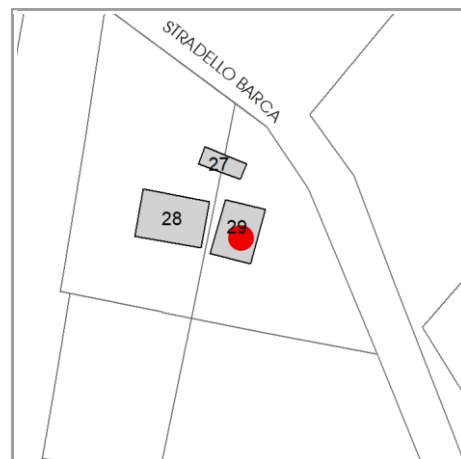
FUNZIONE

Funzione principale: residenza

Funzione secondaria ---

Stato di utilizzazione: in uso

☐ Edificio produttivo agricolo dismesso



CARATTERISTICHE DELL'EDIFICIO

Numero di piani: 2

Numero di alloggi: 1

Superficie abitazione (mq): 162

Superficie altre funzioni (mq): 0

Epoca di costruzione: fino al 1800

Tipologia edilizia storica: **casa colonica**

☒ Coerenza con l'impianto storico originario

Integrità tipologica: alterata

Tipo di alterazione: finiture

Stato di conservazione: buono

Vincolo Monumentale D.Lgs. 42/2004: non presente

VALUTAZIONE

☐ Valore Storico Architettonico

☒ Valore Storico Culturale Testimoniale

☐ Valore Storico Culturale Testimoniale - Edilizia Minore

NOTE

DOCUMENTAZIONE FOTOGRAFICA

Foto censimento 1985/1987



Foto censimento 2017/2020



CENSIMENTO PATRIMONIO EDILIZIO 2021

TERRITORIO RURALE

N° IDENTIFICATIVO SCHEDA: 4518

Codice nucleo: 270_45dr

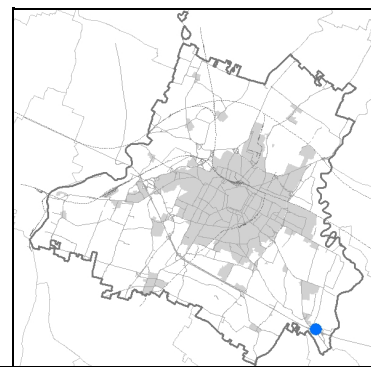


Foto aerea 2019 - C.G.R. s.p.a. Parma scala 1:5000

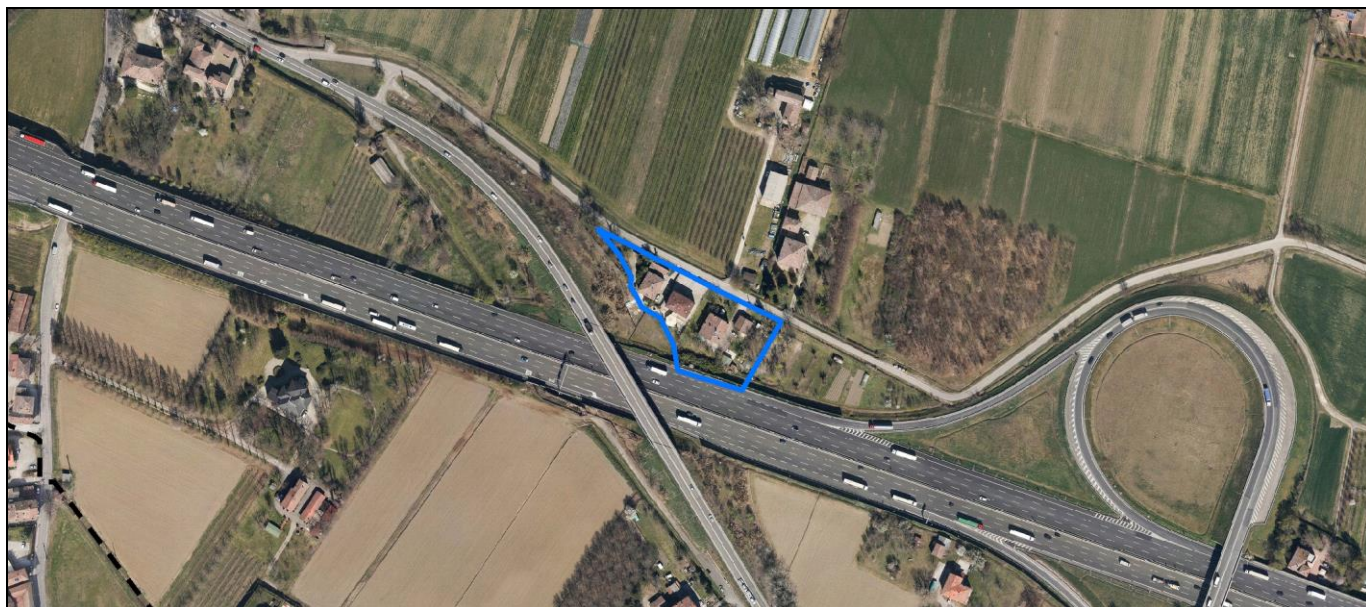
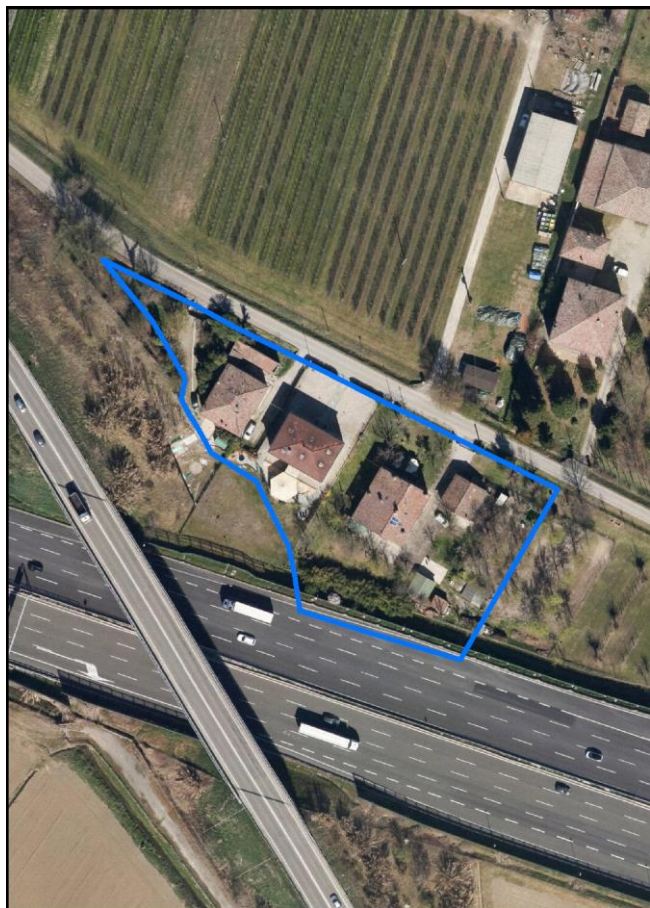
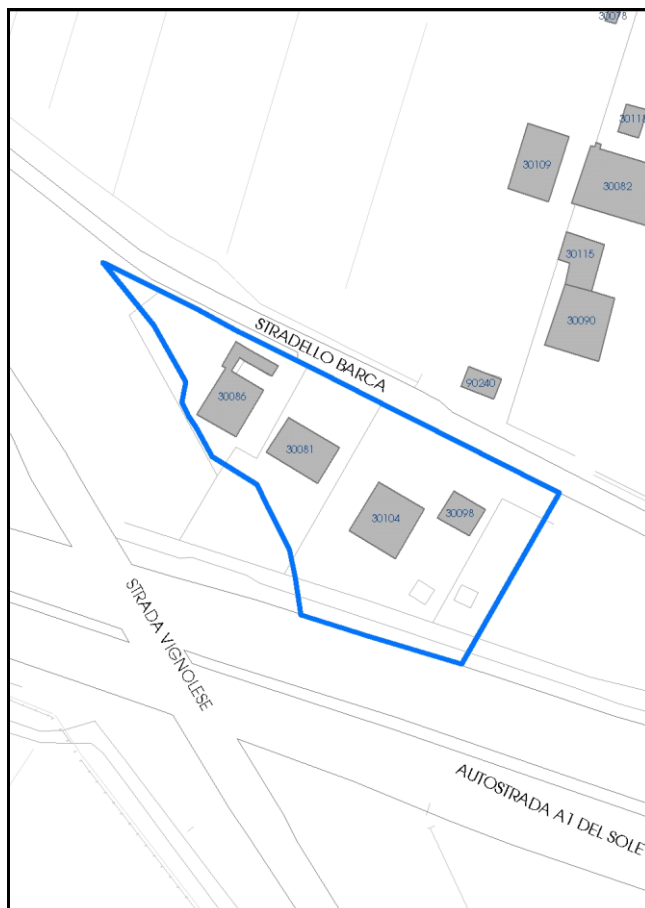


Foto aerea 2019 scala 1:2000



Estratto di mappa 2019 scala 1:2000



La perimetrazione del nucleo soprariportata è ai soli fini indicativi e non ha alcuna ricaduta normativa sulla base della disciplina di PUG.

Comune di Modena

Codice nucleo: 270_45dr

nucleo recuperato

LOCALIZZAZIONE

Indirizzo: STRADELLO BARCA

Numero civico: 8

Riferimenti catastali: Foglio: 270

Mappale: 45

FUNZIONI

- | | | | |
|---|---|---|---|
| <input checked="" type="checkbox"/> Residenza | <input type="checkbox"/> Deposito | <input type="checkbox"/> Allevamento | <input type="checkbox"/> Centro Aziendale |
| <input type="checkbox"/> Serra/vivaio | <input type="checkbox"/> Agriturismo | <input type="checkbox"/> Maneggio | <input type="checkbox"/> Impianto di trasformazione |
| <input type="checkbox"/> Altre attività econom. | <input type="checkbox"/> Fattoria didattica | <input type="checkbox"/> Imp. tecnologico | <input type="checkbox"/> Attività agricola residua |

Note:

DESCRIZIONE DELL'IMPIANTO INSEDIATIVO

Impianto storico

Numero edifici: 4

Numero edifici oggetto di indagine: 3

- ☐ Vincolo Monumentale D.Lgs. 42/2004
- ☐ Vincolo Giardino di notevole interesse
- ☐ Presenza di edifici estranei all'impianto -

Assetto morfologico: disposizione libera

Elementi componenti presenti:

- | | | | |
|--|--|--|--|
| <input checked="" type="checkbox"/> recinzione | <input checked="" type="checkbox"/> manufatto funzionale | <input type="checkbox"/> albero singolo | <input checked="" type="checkbox"/> alberatura a macchia |
| <input checked="" type="checkbox"/> pavimentazione | <input checked="" type="checkbox"/> siepe | <input type="checkbox"/> alberatura a filare | <input type="checkbox"/> altro |

Note elementi:

RELAZIONI CON IL CONTESTO TERRITORIALE

Tipo di accesso: ☐ accesso indiretto ☒ accesso diretto da viabilità ☐ accesso tramite stradello

Contesto paesaggistico:

- | | |
|--|--|
| <input checked="" type="checkbox"/> appartenenza ad agglomerato rurale | <input type="checkbox"/> prossimità a territorio urbanizzato |
| <input type="checkbox"/> insediamento isolato | <input checked="" type="checkbox"/> prossimità ad infrastrutture |
| <input type="checkbox"/> prossimità ad area produttiva | <input type="checkbox"/> prossimità a corso d'acqua |

Criticità ambientali: assenti

NOTE

SCHEDA ANALITICA EDIFICIO

N. 4518

Codice nucleo: 270_45dr

Codice edificio: 30086

LOCALIZZAZIONE

Indirizzo: STRADELLO BARCA

civico: 8

Riferimenti catastali 2019

Foglio: 270 Mappale: 45

Quartiere: 3 - BUON PASTORE - S.AGNESE - S.DAMASO

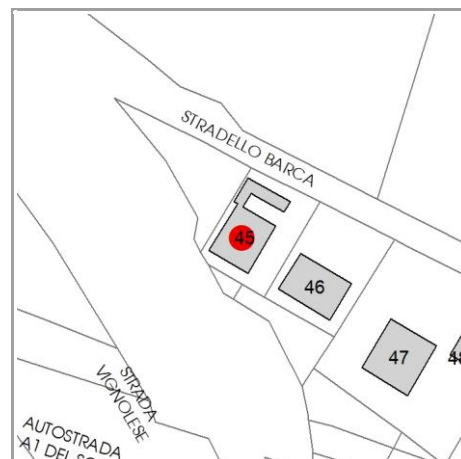
FUNZIONE

Funzione principale: residenza

Funzione secondaria ---

Stato di utilizzazione: in uso

☐ Edificio produttivo agricolo dismesso



CARATTERISTICHE DELL'EDIFICIO

Numero di piani: 2

Numero di alloggi: 5

Superficie abitazione (mq): 224

Superficie altre funzioni (mq): 0

Epoca di costruzione: fino al 1800

Tipologia edilizia storica: **casa colonica**

☒ Coerenza con l'impianto storico originario

Integrità tipologica: alterata

Tipo di alterazione: finiture

Stato di conservazione: scarso

Vincolo Monumentale D.Lgs. 42/2004: non presente

VALUTAZIONE

☐ Valore Storico Architettonico

☒ Valore Storico Culturale Testimoniale

☐ Valore Storico Culturale Testimoniale - Edilizia Minore

NOTE

DOCUMENTAZIONE FOTOGRAFICA

Foto censimento 1985/1987



Foto censimento 2017/2020



CENSIMENTO PATRIMONIO EDILIZIO 2021

TERRITORIO RURALE

N° IDENTIFICATIVO SCHEDA: 4519

Codice nucleo: 270_45dr

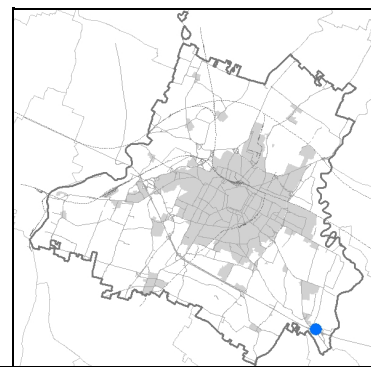


Foto aerea 2019 - C.G.R. s.p.a. Parma scala 1:5000

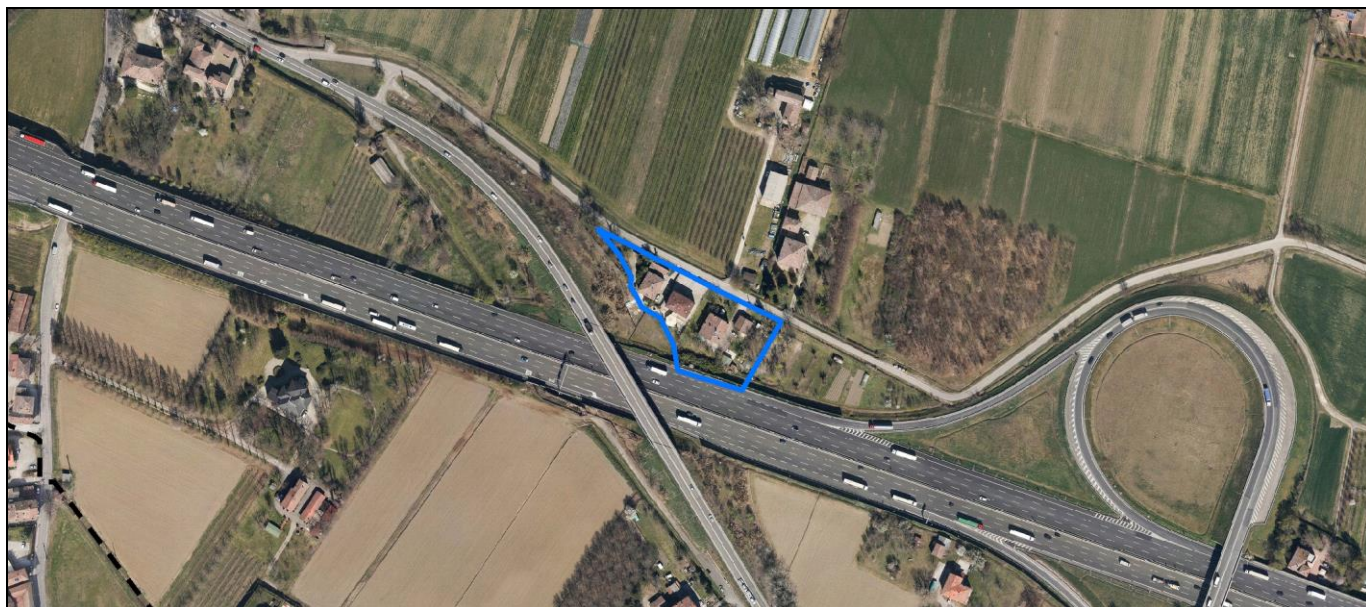
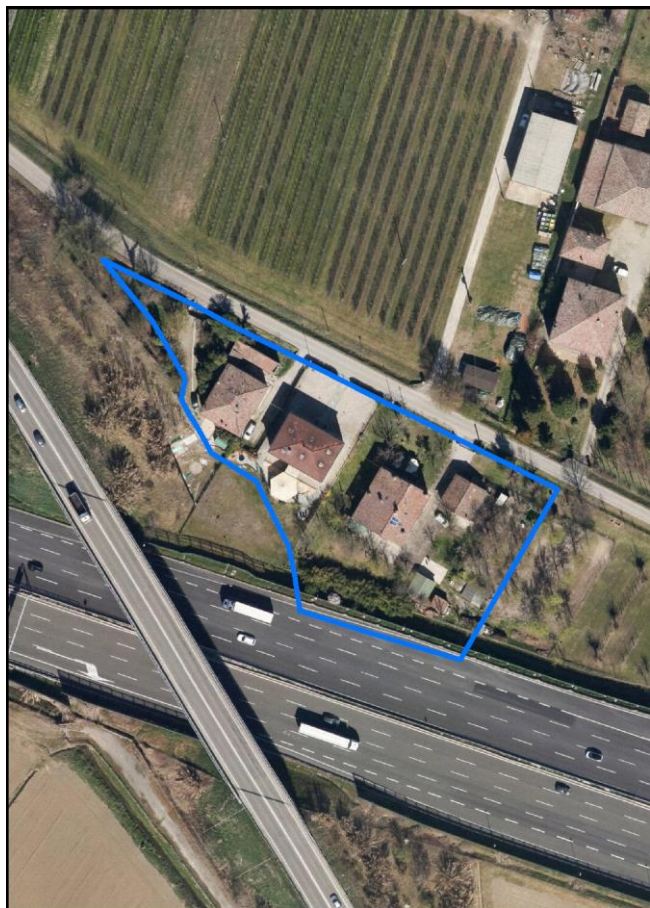
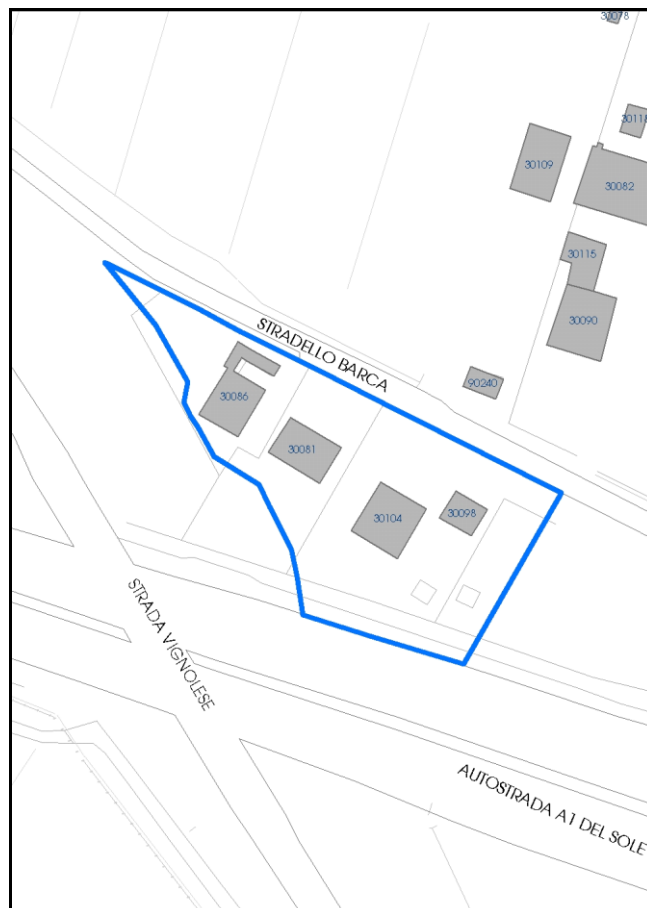


Foto aerea 2019 scala 1:2000



Estratto di mappa 2019 scala 1:2000



La perimetrazione del nucleo soprariportata è ai soli fini indicativi e non ha alcuna ricaduta normativa sulla base della disciplina di PUG.

Comune di Modena

Codice nucleo: 270_45dr

nucleo recuperato

LOCALIZZAZIONE

Indirizzo: STRADELLO BARCA

Numero civico: 8

Riferimenti catastali: Foglio: 270

Mappale: 45

FUNZIONI

- | | | | |
|---|---|---|---|
| <input checked="" type="checkbox"/> Residenza | <input type="checkbox"/> Deposito | <input type="checkbox"/> Allevamento | <input type="checkbox"/> Centro Aziendale |
| <input type="checkbox"/> Serra/vivaio | <input type="checkbox"/> Agriturismo | <input type="checkbox"/> Maneggio | <input type="checkbox"/> Impianto di trasformazione |
| <input type="checkbox"/> Altre attività econom. | <input type="checkbox"/> Fattoria didattica | <input type="checkbox"/> Imp. tecnologico | <input type="checkbox"/> Attività agricola residua |

Note:

DESCRIZIONE DELL'IMPIANTO INSEDIATIVO

Impianto storico

Numero edifici: 4

Numero edifici oggetto di indagine: 3

- ☐ Vincolo Monumentale D.Lgs. 42/2004
- ☐ Vincolo Giardino di notevole interesse
- ☐ Presenza di edifici estranei all'impianto -

Assetto morfologico: disposizione libera

Elementi componenti presenti:

- | | | | |
|--|--|--|--|
| <input checked="" type="checkbox"/> recinzione | <input checked="" type="checkbox"/> manufatto funzionale | <input type="checkbox"/> albero singolo | <input checked="" type="checkbox"/> alberatura a macchia |
| <input checked="" type="checkbox"/> pavimentazione | <input checked="" type="checkbox"/> siepe | <input type="checkbox"/> alberatura a filare | <input type="checkbox"/> altro |

Note elementi:

RELAZIONI CON IL CONTESTO TERRITORIALE

Tipo di accesso: ☐ accesso indiretto ☒ accesso diretto da viabilità ☐ accesso tramite stradello

Contesto paesaggistico:

- | | |
|--|--|
| <input checked="" type="checkbox"/> appartenenza ad agglomerato rurale | <input type="checkbox"/> prossimità a territorio urbanizzato |
| <input type="checkbox"/> insediamento isolato | <input checked="" type="checkbox"/> prossimità ad infrastrutture |
| <input type="checkbox"/> prossimità ad area produttiva | <input type="checkbox"/> prossimità a corso d'acqua |

Criticità ambientali: assenti

NOTE

SCHEDA ANALITICA EDIFICIO

N. 4519

Codice nucleo: 270_45dr

Codice edificio: 30081

LOCALIZZAZIONE

Indirizzo: STRADELLO BARCA

civico: 8

Riferimenti catastali 2019

Foglio: 270 Mappale: 46

Quartiere: 3 - BUON PASTORE - S.AGNESE - S.DAMASO

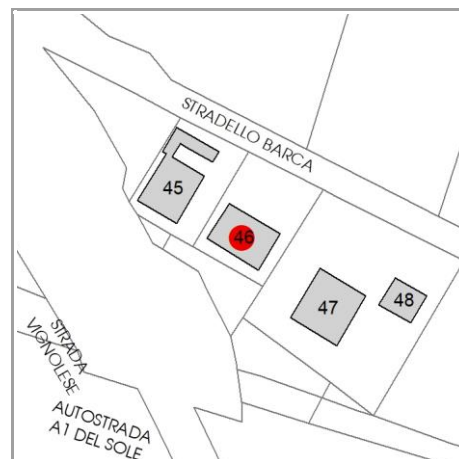
FUNZIONE

Funzione principale: spazio espositivo

Funzione secondaria ---

Stato di utilizzazione: in uso

☐ Edificio produttivo agricolo dismesso



CARATTERISTICHE DELL'EDIFICIO

Numero di piani: 2

Numero di alloggi: 1

Superficie abitazione (mq): 173

Superficie altre funzioni (mq): 0

Epoca di costruzione: fino al 1800

Tipologia edilizia storica: **casa padronale**

☒ Coerenza con l'impianto storico originario

Integrità tipologica: alterata

Tipo di alterazione: corpo annesso precario

Stato di conservazione: buono

Vincolo Monumentale D.Lgs. 42/2004: non presente

VALUTAZIONE

☐ Valore Storico Architettonico

☒ Valore Storico Culturale Testimoniale

☐ Valore Storico Culturale Testimoniale - Edilizia Minore


NOTE

DOCUMENTAZIONE FOTOGRAFICA

Foto censimento 1985/1987



Foto censimento 2017/2020



CENSIMENTO PATRIMONIO EDILIZIO 2021

TERRITORIO RURALE

N° IDENTIFICATIVO SCHEDA: 4520

Codice nucleo: 270_45dr

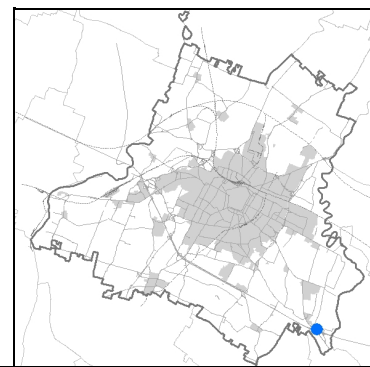


Foto aerea 2019 - C.G.R. s.p.a. Parma scala 1:5000

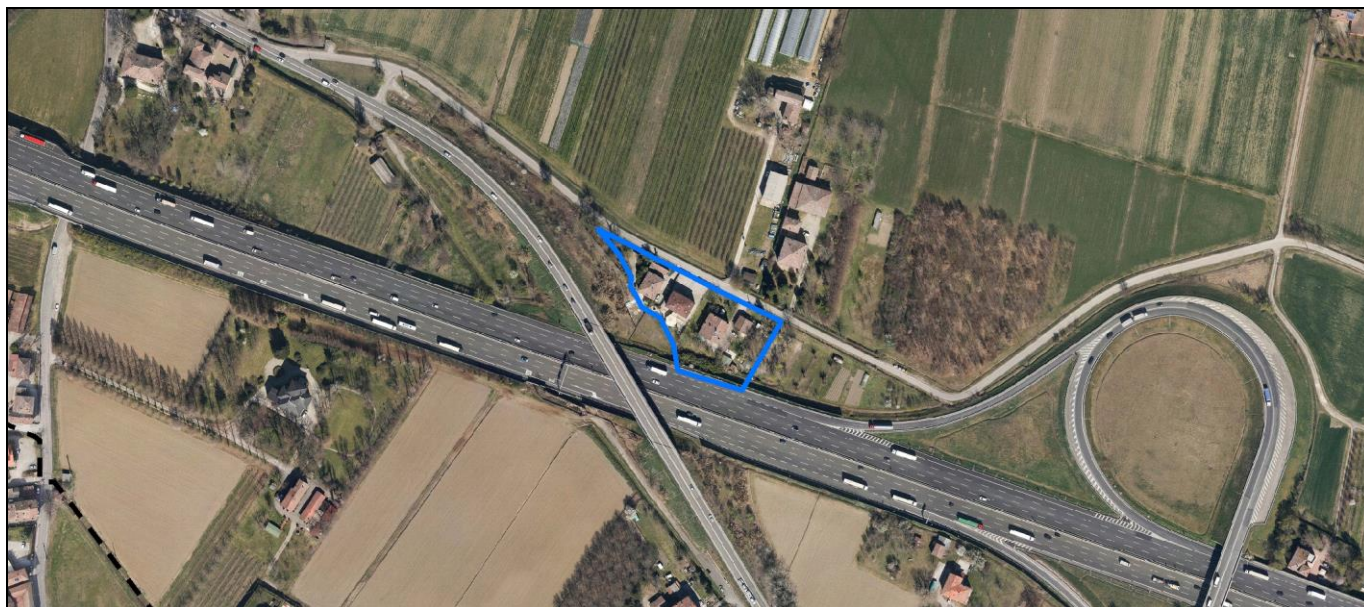
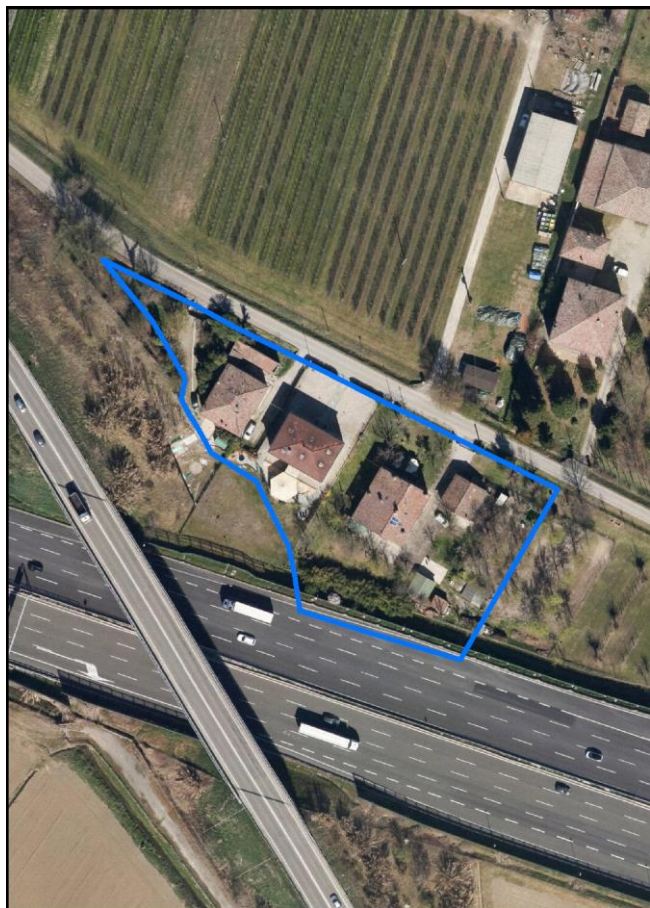
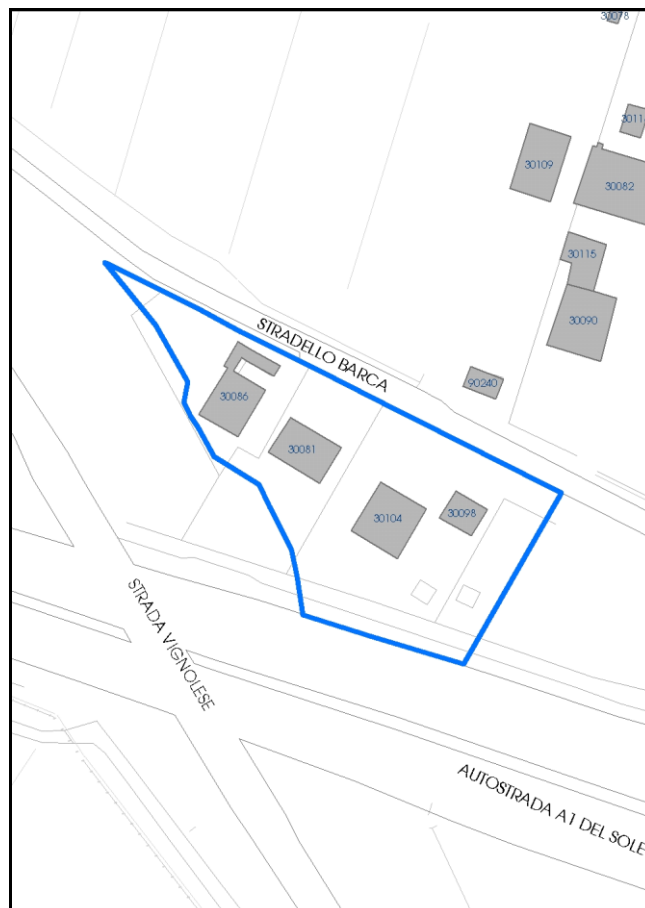


Foto aerea 2019 scala 1:2000



Estratto di mappa 2019 scala 1:2000



La perimetrazione del nucleo soprariportata è ai soli fini indicativi e non ha alcuna ricaduta normativa sulla base della disciplina di PUG.

Comune di Modena

Codice nucleo: 270_45dr

nucleo recuperato

LOCALIZZAZIONE

Indirizzo: STRADELLO BARCA

Numero civico: 8

Riferimenti catastali: Foglio: 270

Mappale: 45

FUNZIONI

- | | | | |
|---|---|---|---|
| <input checked="" type="checkbox"/> Residenza | <input type="checkbox"/> Deposito | <input type="checkbox"/> Allevamento | <input type="checkbox"/> Centro Aziendale |
| <input type="checkbox"/> Serra/vivaio | <input type="checkbox"/> Agriturismo | <input type="checkbox"/> Maneggio | <input type="checkbox"/> Impianto di trasformazione |
| <input type="checkbox"/> Altre attività econom. | <input type="checkbox"/> Fattoria didattica | <input type="checkbox"/> Imp. tecnologico | <input type="checkbox"/> Attività agricola residua |

Note:

DESCRIZIONE DELL'IMPIANTO INSEDIATIVO

Impianto storico

Numero edifici: 4

Numero edifici oggetto di indagine: 3

- ☐ Vincolo Monumentale D.Lgs. 42/2004
- ☐ Vincolo Giardino di notevole interesse
- ☐ Presenza di edifici estranei all'impianto -

Assetto morfologico: disposizione libera

Elementi componenti presenti:

- | | | | |
|--|--|--|--|
| <input checked="" type="checkbox"/> recinzione | <input checked="" type="checkbox"/> manufatto funzionale | <input type="checkbox"/> albero singolo | <input checked="" type="checkbox"/> alberatura a macchia |
| <input checked="" type="checkbox"/> pavimentazione | <input checked="" type="checkbox"/> siepe | <input type="checkbox"/> alberatura a filare | <input type="checkbox"/> altro |

Note elementi:

RELAZIONI CON IL CONTESTO TERRITORIALE

Tipo di accesso: ☐ accesso indiretto ☒ accesso diretto da viabilità ☐ accesso tramite stradello

Contesto paesaggistico:

- | | |
|--|--|
| <input checked="" type="checkbox"/> appartenenza ad agglomerato rurale | <input type="checkbox"/> prossimità a territorio urbanizzato |
| <input type="checkbox"/> insediamento isolato | <input checked="" type="checkbox"/> prossimità ad infrastrutture |
| <input type="checkbox"/> prossimità ad area produttiva | <input type="checkbox"/> prossimità a corso d'acqua |

Criticità ambientali: assenti

NOTE

SCHEDA ANALITICA EDIFICIO

N. 4520

Codice nucleo: 270_45dr

Codice edificio: 30104

LOCALIZZAZIONE

Indirizzo: STRADELLO BARCA

civico: 8

Riferimenti catastali 2019

Foglio: 270 Mappale: 47

Quartiere: 3 - BUON PASTORE - S.AGNESE - S.DAMASO

FUNZIONE

Funzione principale: residenza

Funzione secondaria ---

Stato di utilizzazione: in uso

☐ Edificio produttivo agricolo dismesso



CARATTERISTICHE DELL'EDIFICIO

Numero di piani: 2

Numero di alloggi: 2

Superficie abitazione (mq): 214

Superficie altre funzioni (mq): 0

Epoca di costruzione: dal 1801 al 1900

Tipologia edilizia storica: **stalla e fienile**

☒ Coerenza con l'impianto storico originario

Integrità tipologica: alterata

Tipo di alterazione: alterazione dell'involucro

Stato di conservazione: buono

Vincolo Monumentale D.Lgs. 42/2004: non presente

VALUTAZIONE

☐ Valore Storico Architettonico

☒ Valore Storico Culturale Testimoniale

☐ Valore Storico Culturale Testimoniale - Edilizia Minore

NOTE

DOCUMENTAZIONE FOTOGRAFICA

Foto censimento 1985/1987



Foto censimento 2017/2020



CENSIMENTO PATRIMONIO EDILIZIO 2021

TERRITORIO RURALE

N° IDENTIFICATIVO SCHEDA: 4521

Codice nucleo: 270_217d

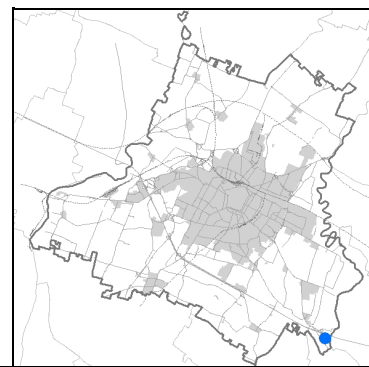


Foto aerea 2019 - C.G.R. s.p.a. Parma scala 1:5000

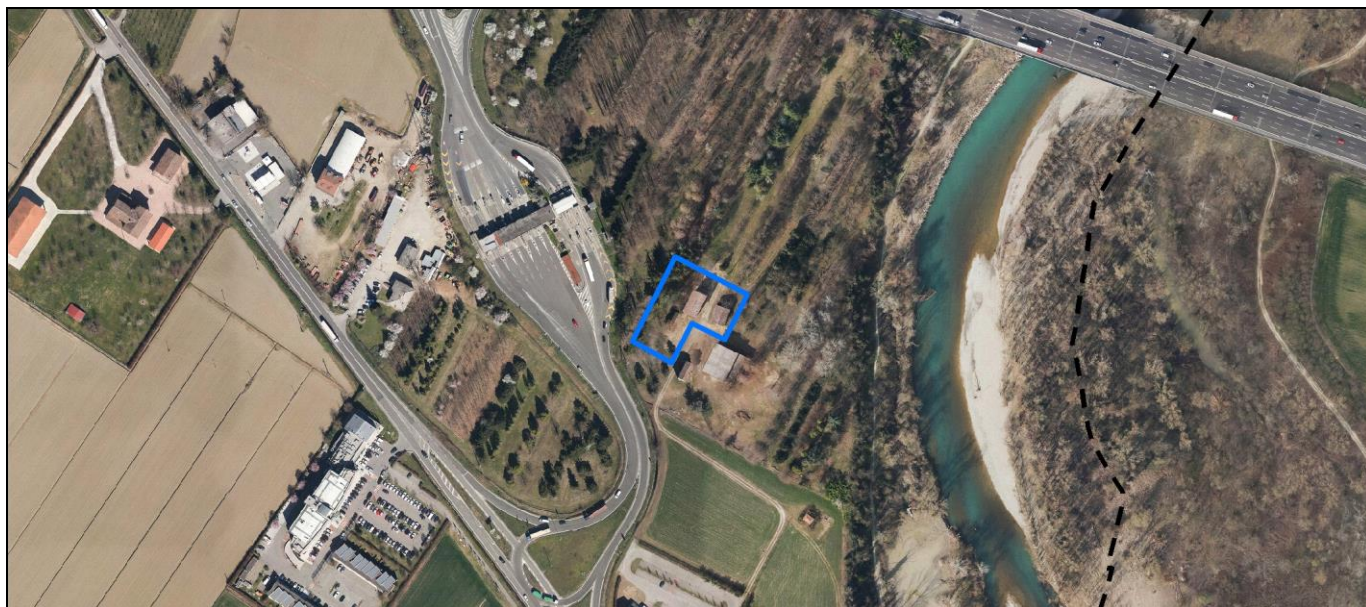
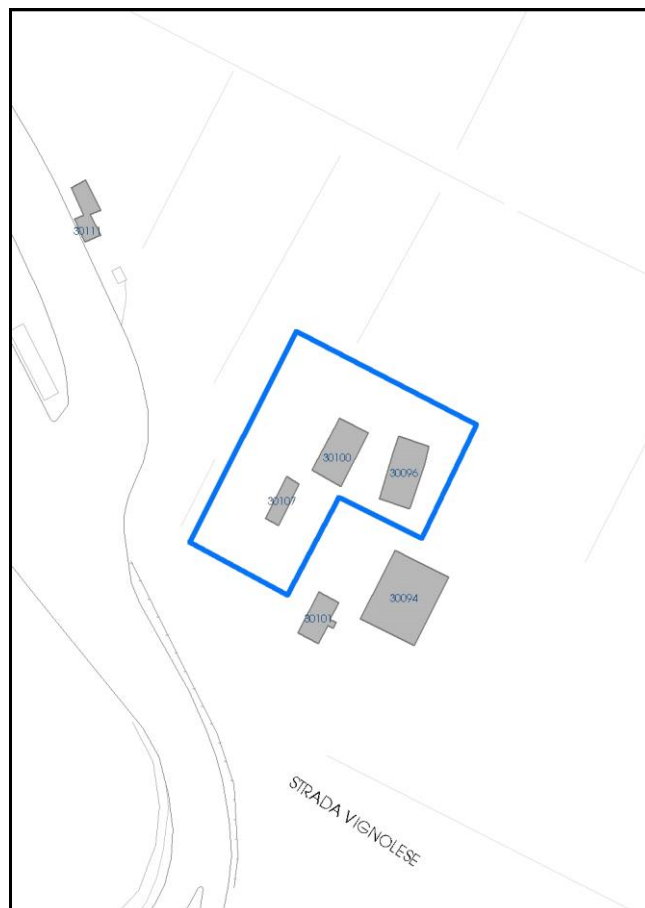


Foto aerea 2019 scala 1:2000



Estratto di mappa 2019 scala 1:2000



La perimetrazione del nucleo soprariportata è ai soli fini indicativi e non ha alcuna ricaduta normativa sulla base della disciplina di PUG.

Comune di Modena

Codice nucleo: 270_217d

nucleo dismesso

LOCALIZZAZIONE

Indirizzo: STRADA VIGNOLESE

Numero civico: 1653

Riferimenti catastali: Foglio: 270

Mappale: 90

FUNZIONI

- | | | | |
|---|---|---|---|
| <input checked="" type="checkbox"/> Residenza | <input type="checkbox"/> Deposito | <input type="checkbox"/> Allevamento | <input type="checkbox"/> Centro Aziendale |
| <input type="checkbox"/> Serra/vivaio | <input type="checkbox"/> Agriturismo | <input type="checkbox"/> Maneggio | <input type="checkbox"/> Impianto di trasformazione |
| <input type="checkbox"/> Altre attività econom. | <input type="checkbox"/> Fattoria didattica | <input type="checkbox"/> Imp. tecnologico | <input type="checkbox"/> Attività agricola residua |

Note:

DESCRIZIONE DELL'IMPIANTO INSEDIATIVO

Impianto storico

Numero edifici: 3

Numero edifici oggetto di indagine: 3

- ☐ Vincolo Monumentale D.Lgs. 42/2004
- ☐ Vincolo Giardino di notevole interesse
- ☐ Presenza di edifici estranei all'impianto -

Assetto morfologico: cortile

Elementi componenti presenti:

- | | | | |
|---|---|--|--|
| <input type="checkbox"/> recinzione | <input type="checkbox"/> manufatto funzionale | <input type="checkbox"/> albero singolo | <input checked="" type="checkbox"/> alberatura a macchia |
| <input type="checkbox"/> pavimentazione | <input type="checkbox"/> siepe | <input type="checkbox"/> alberatura a filare | <input type="checkbox"/> altro |

Note elementi:

RELAZIONI CON IL CONTESTO TERRITORIALE

Tipo di accesso: ☐ accesso indiretto ☐ accesso diretto da viabilità ☐ accesso tramite stradello

Contesto paesaggistico:

- | | |
|--|--|
| <input checked="" type="checkbox"/> appartenenza ad agglomerato rurale | <input type="checkbox"/> prossimità a territorio urbanizzato |
| <input type="checkbox"/> insediamento isolato | <input checked="" type="checkbox"/> prossimità ad infrastrutture |
| <input type="checkbox"/> prossimità ad area produttiva | <input checked="" type="checkbox"/> prossimità a corso d'acqua |

Criticità ambientali: fonti esterne
(autostrada 100 m)

NOTE

SCHEDA ANALITICA EDIFICIO

N. 4521

Codice nucleo: 270_217d

Codice edificio: 30100

LOCALIZZAZIONE

Indirizzo: STRADA VIGNOLESE

civico: 1653

Riferimenti catastali 2019

Foglio: 270 Mappale: 190

Quartiere: 3 - BUON PASTORE - S.AGNESE - S.DAMASO

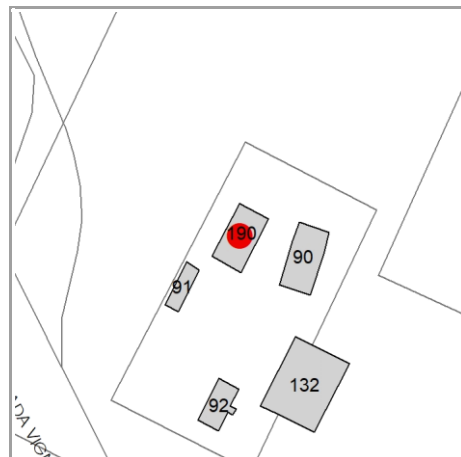
FUNZIONE

Funzione principale: deposito

Funzione secondaria ---

Stato di utilizzazione: non in uso

☐ Edificio produttivo agricolo dismesso



CARATTERISTICHE DELL'EDIFICIO

Numero di piani:

Numero di alloggi: 0

Superficie abitazione (mq): 0

Superficie altre funzioni (mq): 0

Epoca di costruzione: dal 1801 al 1900

Tipologia edilizia storica: **stalla e fienile**

☒ Coerenza con l'impianto storico originario

Integrità tipologica:

Tipo di alterazione: ---

Stato di conservazione: scarso

Vincolo Monumentale D.Lgs. 42/2004: non presente

VALUTAZIONE

☐ Valore Storico Architettonico

☒ Valore Storico Culturale Testimoniale

☐ Valore Storico Culturale Testimoniale - Edilizia Minore

NOTE

DOCUMENTAZIONE FOTOGRAFICA

Foto censimento 1985/1987



Foto censimento 2017/2020

CENSIMENTO PATRIMONIO EDILIZIO 2021

TERRITORIO RURALE

N° IDENTIFICATIVO SCHEDA: 4522

Codice nucleo: 270_217d

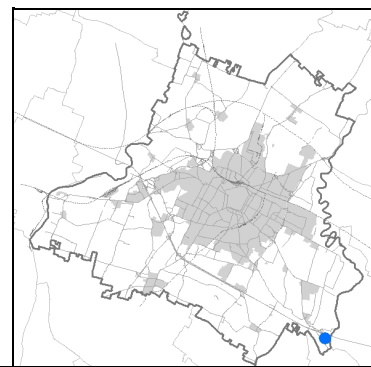


Foto aerea 2019 - C.G.R. s.p.a. Parma scala 1:5000

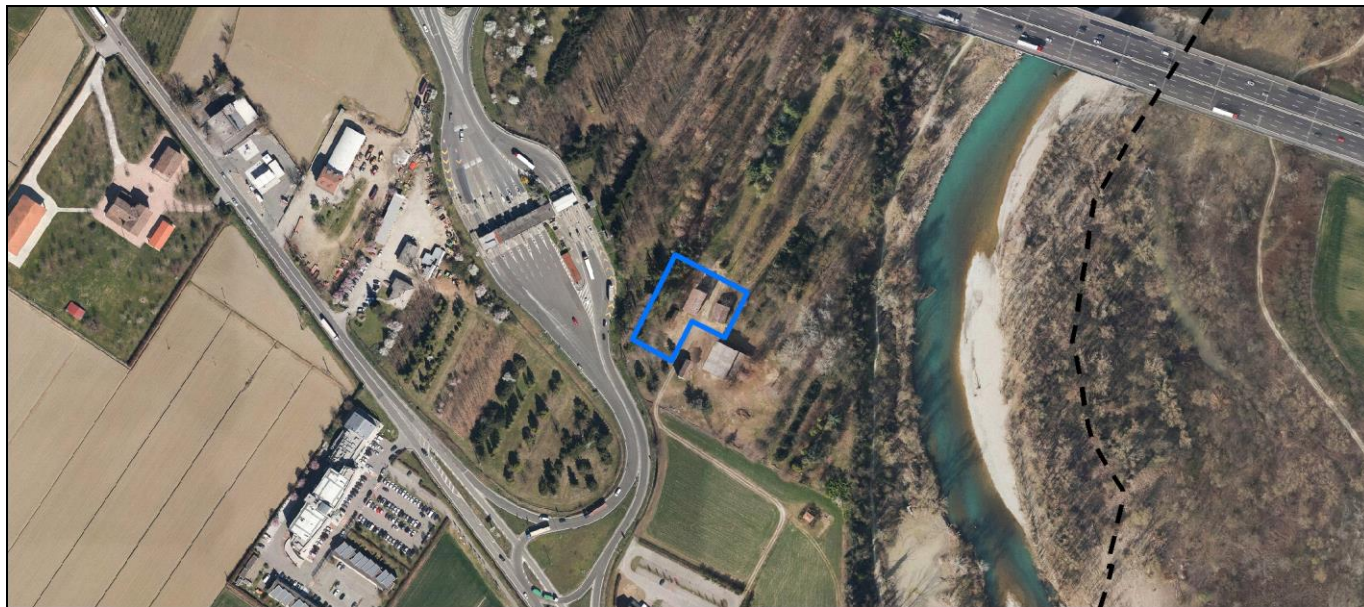


Foto aerea 2019 scala 1:2000



Estratto di mappa 2019 scala 1:2000



La perimetrazione del nucleo soprariportata è ai soli fini indicativi e non ha alcuna ricaduta normativa sulla base della disciplina di PUG.

Comune di Modena

Codice nucleo: 270_217d

nucleo dismesso

LOCALIZZAZIONE

Indirizzo: STRADA VIGNOLESE

Numero civico: 1653

Riferimenti catastali: Foglio: 270

Mappale: 90

FUNZIONI

- | | | | |
|---|---|---|---|
| <input checked="" type="checkbox"/> Residenza | <input type="checkbox"/> Deposito | <input type="checkbox"/> Allevamento | <input type="checkbox"/> Centro Aziendale |
| <input type="checkbox"/> Serra/vivaio | <input type="checkbox"/> Agriturismo | <input type="checkbox"/> Maneggio | <input type="checkbox"/> Impianto di trasformazione |
| <input type="checkbox"/> Altre attività econom. | <input type="checkbox"/> Fattoria didattica | <input type="checkbox"/> Imp. tecnologico | <input type="checkbox"/> Attività agricola residua |

Note:

DESCRIZIONE DELL'IMPIANTO INSEDIATIVO

Impianto storico

Numero edifici: 3

Numero edifici oggetto di indagine: 3

- ☐ Vincolo Monumentale D.Lgs. 42/2004
- ☐ Vincolo Giardino di notevole interesse
- ☐ Presenza di edifici estranei all'impianto -

Assetto morfologico: cortile

Elementi componenti presenti:

- | | | | |
|---|---|--|--|
| <input type="checkbox"/> recinzione | <input type="checkbox"/> manufatto funzionale | <input type="checkbox"/> albero singolo | <input checked="" type="checkbox"/> alberatura a macchia |
| <input type="checkbox"/> pavimentazione | <input type="checkbox"/> siepe | <input type="checkbox"/> alberatura a filare | <input type="checkbox"/> altro |

Note elementi:

RELAZIONI CON IL CONTESTO TERRITORIALE

Tipo di accesso: ☐ accesso indiretto ☐ accesso diretto da viabilità ☐ accesso tramite stradello

Contesto paesaggistico:

- | | |
|--|--|
| <input checked="" type="checkbox"/> appartenenza ad agglomerato rurale | <input type="checkbox"/> prossimità a territorio urbanizzato |
| <input type="checkbox"/> insediamento isolato | <input checked="" type="checkbox"/> prossimità ad infrastrutture |
| <input type="checkbox"/> prossimità ad area produttiva | <input checked="" type="checkbox"/> prossimità a corso d'acqua |

Criticità ambientali: fonti esterne
(autostrada 100 m)

NOTE

SCHEDA ANALITICA EDIFICIO

N. 4522

Codice nucleo: 270_217d

Codice edificio: 30096

LOCALIZZAZIONE

Indirizzo: STRADA VIGNOLESE

civico: 1653

Riferimenti catastali 2019

Foglio: 270 Mappale: 90

Quartiere: 3 - BUON PASTORE - S.AGNESE - S.DAMASO

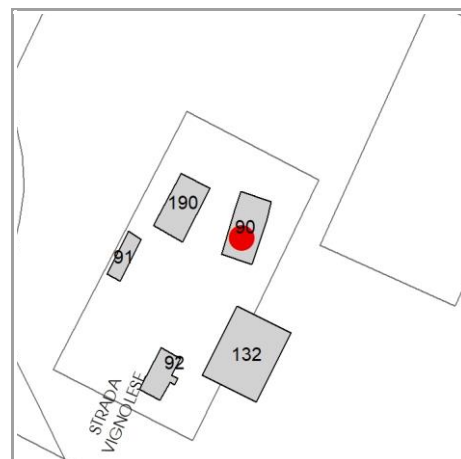
FUNZIONE

Funzione principale: residenza

Funzione secondaria ---

Stato di utilizzazione: non in uso

☐ Edificio produttivo agricolo dismesso



CARATTERISTICHE DELL'EDIFICIO

Numero di piani:

Numero di alloggi: 0

Superficie abitazione (mq): 0

Superficie altre funzioni (mq): 0

Epoca di costruzione: dal 1801 al 1900

Tipologia edilizia storica: **casa colonica**

☒ Coerenza con l'impianto storico originario

Integrità tipologica:

Tipo di alterazione: ---

Stato di conservazione: rudere

Vincolo Monumentale D.Lgs. 42/2004: non presente

VALUTAZIONE

☐ Valore Storico Architettonico

☒ Valore Storico Culturale Testimoniale

☐ Valore Storico Culturale Testimoniale - Edilizia Minore

NOTE

DOCUMENTAZIONE FOTOGRAFICA

Foto censimento 1985/1987



Foto censimento 2017/2020

CENSIMENTO PATRIMONIO EDILIZIO 2021

TERRITORIO RURALE

N° IDENTIFICATIVO SCHEDA: 4523

Codice nucleo: 270_217d

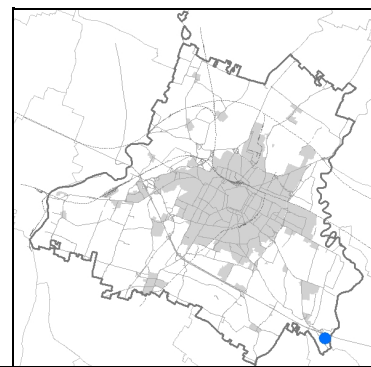


Foto aerea 2019 - C.G.R. s.p.a. Parma scala 1:5000

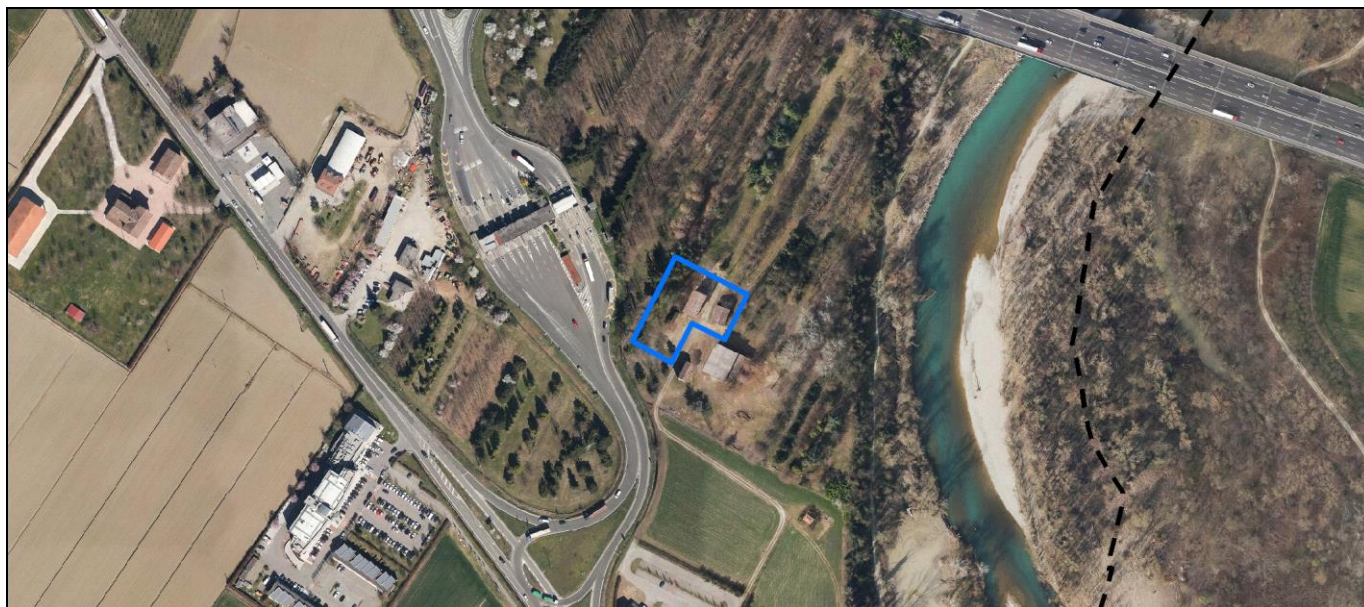


Foto aerea 2019 scala 1:2000



Estratto di mappa 2019 scala 1:2000



La perimetrazione del nucleo soprariportata è ai soli fini indicativi e non ha alcuna ricaduta normativa sulla base della disciplina di PUG.

Comune di Modena

Codice nucleo: 270_217d

nucleo dismesso

LOCALIZZAZIONE

Indirizzo: STRADA VIGNOLESE

Numero civico: 1653

Riferimenti catastali: Foglio: 270

Mappale: 90

FUNZIONI

- | | | | |
|---|---|---|---|
| <input checked="" type="checkbox"/> Residenza | <input type="checkbox"/> Deposito | <input type="checkbox"/> Allevamento | <input type="checkbox"/> Centro Aziendale |
| <input type="checkbox"/> Serra/vivaio | <input type="checkbox"/> Agriturismo | <input type="checkbox"/> Maneggio | <input type="checkbox"/> Impianto di trasformazione |
| <input type="checkbox"/> Altre attività econom. | <input type="checkbox"/> Fattoria didattica | <input type="checkbox"/> Imp. tecnologico | <input type="checkbox"/> Attività agricola residua |

Note:

DESCRIZIONE DELL'IMPIANTO INSEDIATIVO

Impianto storico

Numero edifici: 3

Numero edifici oggetto di indagine: 3

- ☐ Vincolo Monumentale D.Lgs. 42/2004
- ☐ Vincolo Giardino di notevole interesse
- ☐ Presenza di edifici estranei all'impianto -

Assetto morfologico: cortile

Elementi componenti presenti:

- | | | | |
|---|---|--|--|
| <input type="checkbox"/> recinzione | <input type="checkbox"/> manufatto funzionale | <input type="checkbox"/> albero singolo | <input checked="" type="checkbox"/> alberatura a macchia |
| <input type="checkbox"/> pavimentazione | <input type="checkbox"/> siepe | <input type="checkbox"/> alberatura a filare | <input type="checkbox"/> altro |

Note elementi:

RELAZIONI CON IL CONTESTO TERRITORIALE

Tipo di accesso: ☐ accesso indiretto ☐ accesso diretto da viabilità ☐ accesso tramite stradello

Contesto paesaggistico:

- | | |
|--|--|
| <input checked="" type="checkbox"/> appartenenza ad agglomerato rurale | <input type="checkbox"/> prossimità a territorio urbanizzato |
| <input type="checkbox"/> insediamento isolato | <input checked="" type="checkbox"/> prossimità ad infrastrutture |
| <input type="checkbox"/> prossimità ad area produttiva | <input checked="" type="checkbox"/> prossimità a corso d'acqua |

Criticità ambientali: fonti esterne
(autostrada 100 m)

NOTE

SCHEDA ANALITICA EDIFICIO

N. 4523

Codice nucleo: 270_217d

Codice edificio: 30107

LOCALIZZAZIONE

Indirizzo: STRADA VIGNOLESE

civico: 1653

Riferimenti catastali 2019

Foglio: 270 Mappale: 91

Quartiere: 3 - BUON PASTORE - S.AGNESE - S.DAMASO

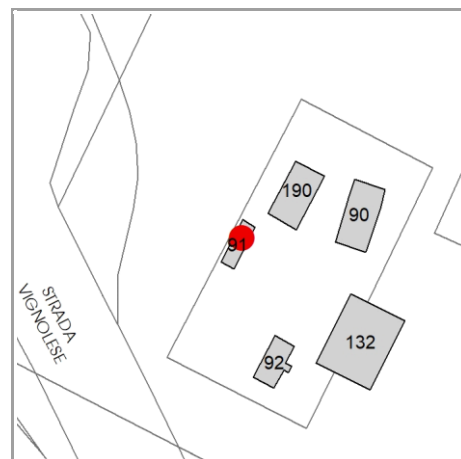
FUNZIONE

Funzione principale: deposito

Funzione secondaria ---

Stato di utilizzazione: non in uso

☐ Edificio produttivo agricolo dismesso



CARATTERISTICHE DELL'EDIFICIO

Numero di piani:

Numero di alloggi: 0

Superficie abitazione (mq): 0

Superficie altre funzioni (mq): 0

Epoca di costruzione: dal 1801 al 1900

Tipologia edilizia storica: **bassocomodo**

☒ Coerenza con l'impianto storico originario

Integrità tipologica:

Tipo di alterazione: ---

Stato di conservazione: pessimo

Vincolo Monumentale D.Lgs. 42/2004: non presente

VALUTAZIONE

☐ Valore Storico Architettonico

☒ Valore Storico Culturale Testimoniale

☐ Valore Storico Culturale Testimoniale - Edilizia Minore

NOTE

DOCUMENTAZIONE FOTOGRAFICA

Foto censimento 1985/1987



Foto censimento 2017/2020

CENSIMENTO PATRIMONIO EDILIZIO 2021

TERRITORIO RURALE

N° IDENTIFICATIVO SCHEDA: 4524

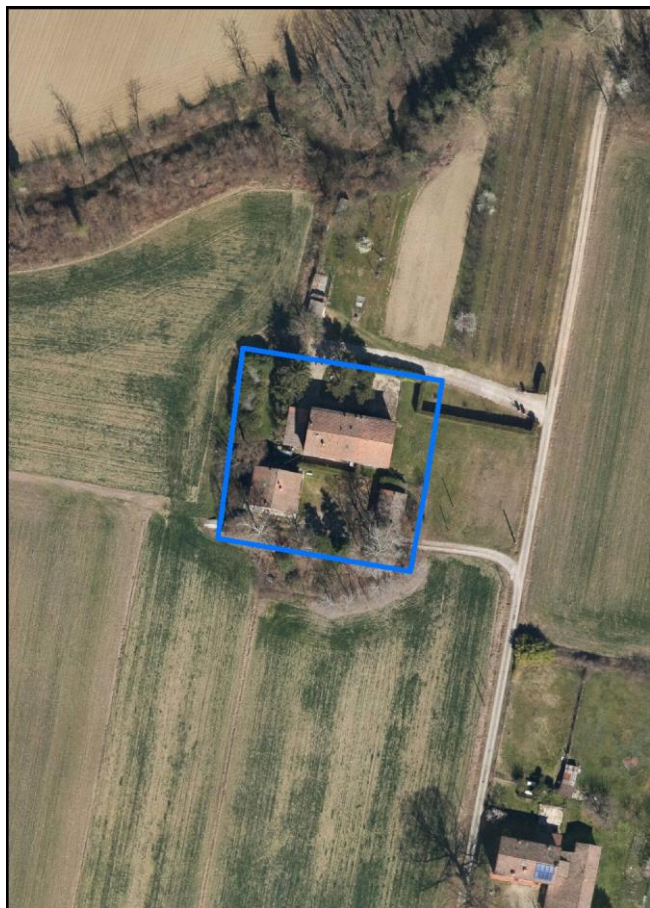
Codice nucleo: 270_12dr



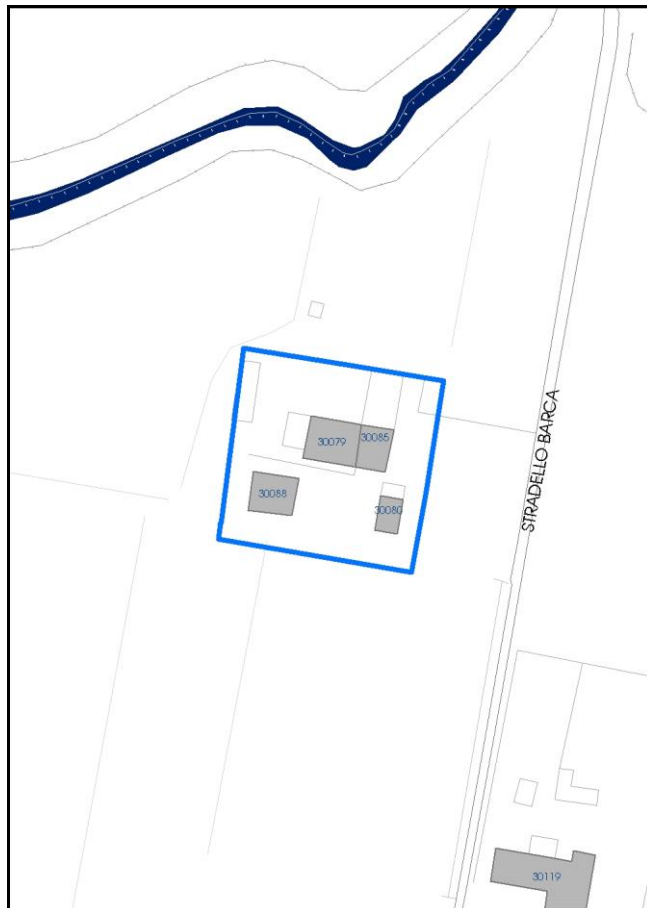
Foto aerea 2019 - C.G.R. s.p.a. Parma scala 1:5000



Foto aerea 2019 scala 1:2000



Estratto di mappa 2019 scala 1:2000



La perimetrazione del nucleo soprariportata è ai soli fini indicativi e non ha alcuna ricaduta normativa sulla base della disciplina di PUG.

Comune di Modena

Codice nucleo: 270_12dr

nucleo recuperato

LOCALIZZAZIONE

Indirizzo: STRADELLO BARCA

Numero civico: 101

Riferimenti catastali: Foglio: 270

Mappale: 12

FUNZIONI

- | | | | |
|--|---|---|---|
| <input checked="" type="checkbox"/> Residenza | <input type="checkbox"/> Deposito | <input type="checkbox"/> Allevamento | <input type="checkbox"/> Centro Aziendale |
| <input type="checkbox"/> Serra/vivaio | <input type="checkbox"/> Agriturismo | <input type="checkbox"/> Maneggio | <input type="checkbox"/> Impianto di trasformazione |
| <input checked="" type="checkbox"/> Altre attività econom. | <input type="checkbox"/> Fattoria didattica | <input type="checkbox"/> Imp. tecnologico | <input type="checkbox"/> Attività agricola residua |

Note: stalla, fienile

DESCRIZIONE DELL'IMPIANTO INSEDIATIVO

Impianto storico

Numero edifici: 4

Numero edifici oggetto di indagine: 3

- ☐ Vincolo Monumentale D.Lgs. 42/2004
- ☐ Vincolo Giardino di notevole interesse
- ☐ Presenza di edifici estranei all'impianto -

Assetto morfologico: corte aperta

Elementi componenti presenti:

- | | | | |
|--|--|--|--|
| <input checked="" type="checkbox"/> recinzione | <input checked="" type="checkbox"/> manufatto funzionale | <input type="checkbox"/> albero singolo | <input checked="" type="checkbox"/> alberatura a macchia |
| <input checked="" type="checkbox"/> pavimentazione | <input checked="" type="checkbox"/> siepe | <input type="checkbox"/> alberatura a filare | <input type="checkbox"/> altro |

Note elementi:

RELAZIONI CON IL CONTESTO TERRITORIALE

Tipo di accesso: ☐ accesso indiretto ☐ accesso diretto da viabilità ☒ accesso tramite stradello

Contesto paesaggistico:

- | | |
|---|--|
| <input type="checkbox"/> appartenenza ad agglomerato rurale | <input type="checkbox"/> prossimità a territorio urbanizzato |
| <input checked="" type="checkbox"/> insediamento isolato | <input type="checkbox"/> prossimità ad infrastrutture |
| <input type="checkbox"/> prossimità ad area produttiva | <input type="checkbox"/> prossimità a corso d'acqua |

Criticità ambientali: assenti

NOTE

SCHEDA ANALITICA EDIFICIO

N. 4524

Codice nucleo: 270_12dr

Codice edificio: 30085

LOCALIZZAZIONE

Indirizzo: STRADELLO BARCA

civico: 101

Riferimenti catastali 2019

Foglio: 270

Mappale: 101

Quartiere: 3 - BUON PASTORE - S.AGNESE - S.DAMASO

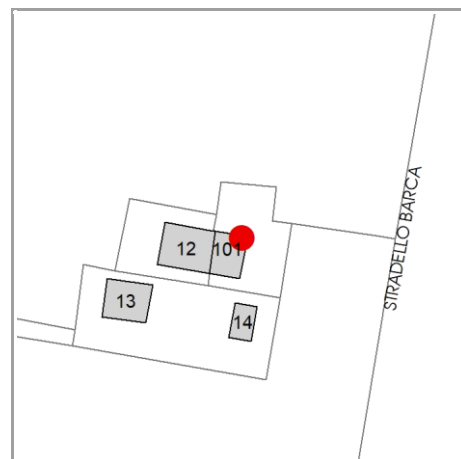
FUNZIONE

Funzione principale: deposito

Funzione secondaria ---

Stato di utilizzazione: in uso

☐ Edificio produttivo agricolo dismesso



CARATTERISTICHE DELL'EDIFICIO

Numero di piani: 3

Numero di alloggi: 0

Superficie abitazione (mq): 0

Superficie altre funzioni (mq): 94

Epoca di costruzione: dal 1801 al 1900

Tipologia edilizia storica: **stalla e fienile**

☒ Coerenza con l'impianto storico originario

Integrità tipologica: originaria

Tipo di alterazione: ---

Stato di conservazione: buono

Vincolo Monumentale D.Lgs. 42/2004: non presente

VALUTAZIONE

☐ Valore Storico Architettonico

☒ Valore Storico Culturale Testimoniale

☐ Valore Storico Culturale Testimoniale - Edilizia Minore

NOTE

gli edifici cod. 30079 e cod. 30085 formano un unico immobile

DOCUMENTAZIONE FOTOGRAFICA

Foto censimento 1985/1987



Foto censimento 2017/2020



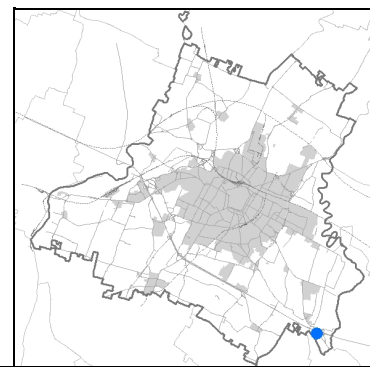


Foto aerea 2019 - C.G.R. s.p.a. Parma scala 1:5000


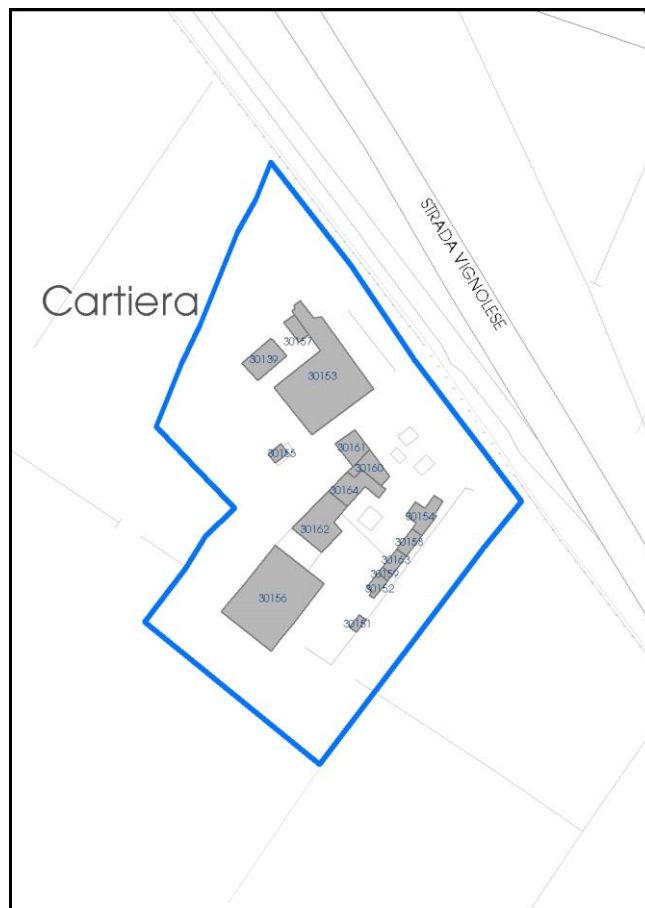


Foto aerea 2019 scala 1: 2000



Estratto di mappa 2019 scala 1:2000



La perimetrazione del nucleo soprariportata è ai soli fini indicativi e non ha alcuna ricaduta normativa sulla base della disciplina di PUG.

Comune di Modena

Codice nucleo: 271_1dr

nucleo recuperato

LOCALIZZAZIONE

Indirizzo: STRADA VIGNOLESE

Numero civico: 1626

Riferimenti catastali: Foglio: 271

Mappale: 1

FUNZIONI

- | | | | |
|---|--|---|---|
| <input checked="" type="checkbox"/> Residenza | <input checked="" type="checkbox"/> Deposito | <input type="checkbox"/> Allevamento | <input type="checkbox"/> Centro Aziendale |
| <input type="checkbox"/> Serra/vivaio | <input type="checkbox"/> Agriturismo | <input type="checkbox"/> Maneggio | <input type="checkbox"/> Impianto di trasformazione |
| <input type="checkbox"/> Altre attività econom. | <input type="checkbox"/> Fattoria didattica | <input type="checkbox"/> Imp. tecnologico | <input type="checkbox"/> Attività agricola residua |

Note:

DESCRIZIONE DELL'IMPIANTO INSEDIATIVO

Impianto storico

Numero edifici: 8

Numero edifici oggetto di indagine: 6

- ☐ Vincolo Monumentale D.Lgs. 42/2004
- ☐ Vincolo Giardino di notevole interesse
- ☐ Presenza di edifici estranei all'impianto -

Assetto morfologico: disposizione libera

Elementi componenti presenti:

- | | | | |
|--|--|--|--|
| <input checked="" type="checkbox"/> recinzione | <input checked="" type="checkbox"/> manufatto funzionale | <input type="checkbox"/> albero singolo | <input checked="" type="checkbox"/> alberatura a macchia |
| <input checked="" type="checkbox"/> pavimentazione | <input checked="" type="checkbox"/> siepe | <input type="checkbox"/> alberatura a filare | <input type="checkbox"/> altro |

Note elementi:

RELAZIONI CON IL CONTESTO TERRITORIALE

Tipo di accesso: ☐ accesso indiretto ☒ accesso diretto da viabilità ☐ accesso tramite stradello

Contesto paesaggistico:

- | | |
|---|---|
| <input type="checkbox"/> appartenenza ad agglomerato rurale | <input checked="" type="checkbox"/> prossimità a territorio urbanizzato |
| <input checked="" type="checkbox"/> insediamento isolato | <input type="checkbox"/> prossimità ad infrastrutture |
| <input type="checkbox"/> prossimità ad area produttiva | <input type="checkbox"/> prossimità a corso d'acqua |

Criticità ambientali: fonti esterne
(autostrada 90 m)

NOTE

SCHEDA ANALITICA EDIFICIO

N. 4525

Codice nucleo: 271_1dr

Codice edificio: 30153

LOCALIZZAZIONE

Indirizzo: STRADA VIGNOLESE

civico: 1626

Riferimenti catastali 2019

Foglio: 271 Mappale: 1

Quartiere: 3 - BUON PASTORE - S.AGNESE - S.DAMASO

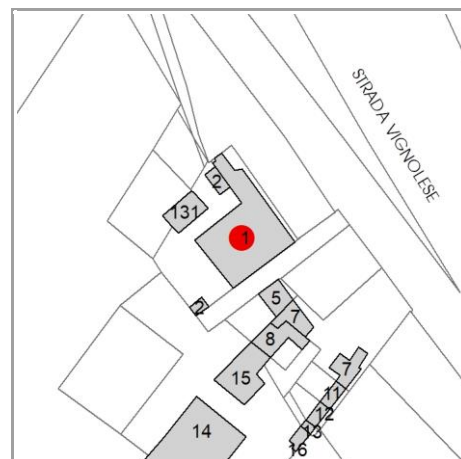
FUNZIONE

Funzione principale: residenza

Funzione secondaria ---

Stato di utilizzazione: in uso

☐ Edificio produttivo agricolo dismesso



CARATTERISTICHE DELL'EDIFICIO

Numero di piani: 3

Numero di alloggi: 8

Superficie abitazione (mq): 401

Superficie altre funzioni (mq): 0

Epoca di costruzione: dal 1801 al 1900

Tipologia edilizia storica: **casa colonica**

☒ Coerenza con l'impianto storico originario

Integrità tipologica: alterata

Tipo di alterazione: alterazione dell'involucro

Stato di conservazione: buono

Vincolo Monumentale D.Lgs. 42/2004: non presente

VALUTAZIONE

☐ Valore Storico Architettonico

☒ Valore Storico Culturale Testimoniale

☐ Valore Storico Culturale Testimoniale - Edilizia Minore

NOTE

DOCUMENTAZIONE FOTOGRAFICA

Foto censimento 1985/1987



Foto censimento 2017/2020



CENSIMENTO PATRIMONIO EDILIZIO 2021

TERRITORIO RURALE

N° IDENTIFICATIVO SCHEDA: 4526

Codice nucleo: 271_1dr

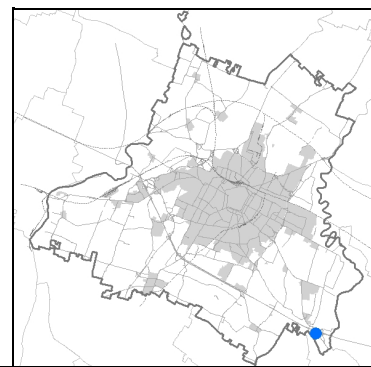


Foto aerea 2019 - C.G.R. s.p.a. Parma scala 1:5000




Foto aerea 2019 scala 1:2000



Estratto di mappa 2019 scala 1:2000



La perimetrazione del nucleo soprariportata è ai soli fini indicativi e non ha alcuna ricaduta normativa sulla base della disciplina di PUG.

Comune di Modena

Codice nucleo: 271_1dr

nucleo recuperato

LOCALIZZAZIONE

Indirizzo: STRADA VIGNOLESE

Numero civico: 1626

Riferimenti catastali: Foglio: 271

Mappale: 1

FUNZIONI

- | | | | |
|---|--|---|---|
| <input checked="" type="checkbox"/> Residenza | <input checked="" type="checkbox"/> Deposito | <input type="checkbox"/> Allevamento | <input type="checkbox"/> Centro Aziendale |
| <input type="checkbox"/> Serra/vivaio | <input type="checkbox"/> Agriturismo | <input type="checkbox"/> Maneggio | <input type="checkbox"/> Impianto di trasformazione |
| <input type="checkbox"/> Altre attività econom. | <input type="checkbox"/> Fattoria didattica | <input type="checkbox"/> Imp. tecnologico | <input type="checkbox"/> Attività agricola residua |

Note:

DESCRIZIONE DELL'IMPIANTO INSEDIATIVO

Impianto storico

Numero edifici: 8

Numero edifici oggetto di indagine: 6

- ☐ Vincolo Monumentale D.Lgs. 42/2004
- ☐ Vincolo Giardino di notevole interesse
- ☐ Presenza di edifici estranei all'impianto -

Assetto morfologico: disposizione libera

Elementi componenti presenti:

- | | | | |
|--|--|--|--|
| <input checked="" type="checkbox"/> recinzione | <input checked="" type="checkbox"/> manufatto funzionale | <input type="checkbox"/> albero singolo | <input checked="" type="checkbox"/> alberatura a macchia |
| <input checked="" type="checkbox"/> pavimentazione | <input checked="" type="checkbox"/> siepe | <input type="checkbox"/> alberatura a filare | <input type="checkbox"/> altro |

Note elementi:

RELAZIONI CON IL CONTESTO TERRITORIALE

Tipo di accesso: ☐ accesso indiretto ☒ accesso diretto da viabilità ☐ accesso tramite stradello

Contesto paesaggistico:

- | | |
|---|---|
| <input type="checkbox"/> appartenenza ad agglomerato rurale | <input checked="" type="checkbox"/> prossimità a territorio urbanizzato |
| <input checked="" type="checkbox"/> insediamento isolato | <input type="checkbox"/> prossimità ad infrastrutture |
| <input type="checkbox"/> prossimità ad area produttiva | <input type="checkbox"/> prossimità a corso d'acqua |

Criticità ambientali: fonti esterne
(autostrada 90 m)

NOTE

SCHEDA ANALITICA EDIFICIO

N. 4526

Codice nucleo: 271_1dr

Codice edificio: 30161

LOCALIZZAZIONE

Indirizzo: STRADA VIGNOLESE

civico: 1626

Riferimenti catastali 2019

Foglio: 271 *Mappale:* 5

Quartiere: 3 - BUON PASTORE - S.AGNESE - S.DAMASO

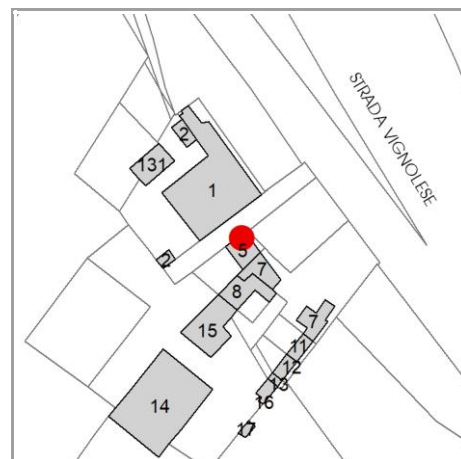
FUNZIONE

Funzione principale: residenza

Funzione secondaria ---

Stato di utilizzazione: in uso

☐ *Edificio produttivo agricolo dismesso*



CARATTERISTICHE DELL'EDIFICIO

Numero di piani: 2

Numero di alloggi: 1

Superficie abitazione (mq): 45

Superficie altre funzioni (mq): 0

Epoca di costruzione: dal 1801 al 1900

Tipologia edilizia storica: **casa colonica**

☒ *Coerenza con l'impianto storico originario*

Integrità tipologica: alterata

Tipo di alterazione: corpo annesso precario

Stato di conservazione: buono

Vincolo Monumentale D.Lgs. 42/2004: non presente

VALUTAZIONE

☐ Valore Storico Architettonico

☒ Valore Storico Culturale Testimoniale

☐ Valore Storico Culturale Testimoniale - Edilizia Minore

NOTE

gli edifici cod. 30161, cod. 30160, cod. 30164 e cod. 30162 formano un unico immobile

DOCUMENTAZIONE FOTOGRAFICA

Foto censimento 1985/1987



Foto censimento 2017/2020



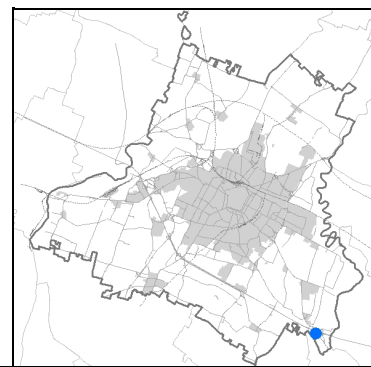


Foto aerea 2019 - C.G.R. s.p.a. Parma scala 1:5000




Foto aerea 2019 scala 1: 2000



Estratto di mappa 2019 scala 1:2000



La perimetrazione del nucleo soprariportata è ai soli fini indicativi e non ha alcuna ricaduta normativa sulla base della disciplina di PUG.

Comune di Modena

Codice nucleo: 271_1dr

nucleo recuperato

LOCALIZZAZIONE

Indirizzo: STRADA VIGNOLESE

Numero civico: 1626

Riferimenti catastali: Foglio: 271

Mappale: 1

FUNZIONI

- | | | | |
|---|--|---|---|
| <input checked="" type="checkbox"/> Residenza | <input checked="" type="checkbox"/> Deposito | <input type="checkbox"/> Allevamento | <input type="checkbox"/> Centro Aziendale |
| <input type="checkbox"/> Serra/vivaio | <input type="checkbox"/> Agriturismo | <input type="checkbox"/> Maneggio | <input type="checkbox"/> Impianto di trasformazione |
| <input type="checkbox"/> Altre attività econom. | <input type="checkbox"/> Fattoria didattica | <input type="checkbox"/> Imp. tecnologico | <input type="checkbox"/> Attività agricola residua |

Note:

DESCRIZIONE DELL'IMPIANTO INSEDIATIVO

Impianto storico

Numero edifici: 8

Numero edifici oggetto di indagine: 6

- ☐ Vincolo Monumentale D.Lgs. 42/2004
- ☐ Vincolo Giardino di notevole interesse
- ☐ Presenza di edifici estranei all'impianto -

Assetto morfologico: disposizione libera

Elementi componenti presenti:

- | | | | |
|--|--|--|--|
| <input checked="" type="checkbox"/> recinzione | <input checked="" type="checkbox"/> manufatto funzionale | <input type="checkbox"/> albero singolo | <input checked="" type="checkbox"/> alberatura a macchia |
| <input checked="" type="checkbox"/> pavimentazione | <input checked="" type="checkbox"/> siepe | <input type="checkbox"/> alberatura a filare | <input type="checkbox"/> altro |

Note elementi:

RELAZIONI CON IL CONTESTO TERRITORIALE

Tipo di accesso: ☐ accesso indiretto ☒ accesso diretto da viabilità ☐ accesso tramite stradello

Contesto paesaggistico:

- | | |
|---|---|
| <input type="checkbox"/> appartenenza ad agglomerato rurale | <input checked="" type="checkbox"/> prossimità a territorio urbanizzato |
| <input checked="" type="checkbox"/> insediamento isolato | <input type="checkbox"/> prossimità ad infrastrutture |
| <input type="checkbox"/> prossimità ad area produttiva | <input type="checkbox"/> prossimità a corso d'acqua |

Criticità ambientali: fonti esterne
(autostrada 90 m)

NOTE

SCHEDA ANALITICA EDIFICIO

N. 4527

Codice nucleo: 271_1dr

Codice edificio: 30160

LOCALIZZAZIONE

Indirizzo: STRADA VIGNOLESE

civico: 1626

Riferimenti catastali 2019

Foglio: 271 *Mappale:* 7

Quartiere: 3 - BUON PASTORE - S.AGNESE - S.DAMASO

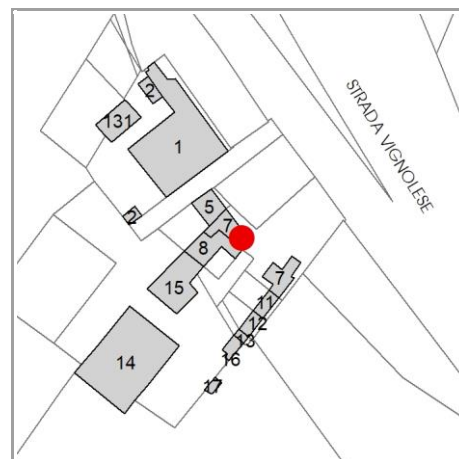
FUNZIONE

Funzione principale: residenza

Funzione secondaria ---

Stato di utilizzazione: in uso

☐ *Edificio produttivo agricolo dismesso*



CARATTERISTICHE DELL'EDIFICIO

Numero di piani: 2

Numero di alloggi: 1

Superficie abitazione (mq): 46

Superficie altre funzioni (mq): 0

Epoca di costruzione: dal 1801 al 1900

Tipologia edilizia storica: **casa colonica**

☒ *Coerenza con l'impianto storico originario*

Integrità tipologica: alterata

Tipo di alterazione: corpo annesso precario

Stato di conservazione: buono

Vincolo Monumentale D.Lgs. 42/2004: non presente

VALUTAZIONE

☐ Valore Storico Architettonico

☒ Valore Storico Culturale Testimoniale

☐ Valore Storico Culturale Testimoniale - Edilizia Minore

NOTE

gli edifici cod. 30161, cod. 30160, cod. 30164 e cod. 30162 formano un unico immobile

DOCUMENTAZIONE FOTOGRAFICA

Foto censimento 1985/1987



Foto censimento 2017/2020



CENSIMENTO PATRIMONIO EDILIZIO 2021

TERRITORIO RURALE

N° IDENTIFICATIVO SCHEDA: 4528

Codice nucleo: 271_1dr

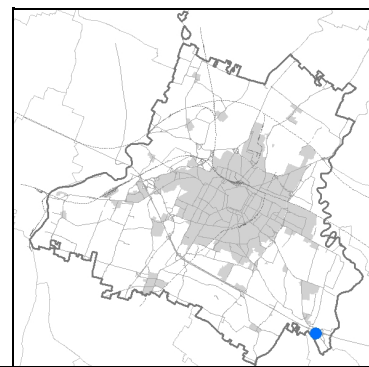


Foto aerea 2019 - C.G.R. s.p.a. Parma scala 1:5000




Foto aerea 2019 scala 1:2000



Estratto di mappa 2019 scala 1:2000



La perimetrazione del nucleo soprariportata è ai soli fini indicativi e non ha alcuna ricaduta normativa sulla base della disciplina di PUG.

Comune di Modena

Codice nucleo: 271_1dr

nucleo recuperato

LOCALIZZAZIONE

Indirizzo: STRADA VIGNOLESE

Numero civico: 1626

Riferimenti catastali: Foglio: 271

Mappale: 1

FUNZIONI

- | | | | |
|---|--|---|---|
| <input checked="" type="checkbox"/> Residenza | <input checked="" type="checkbox"/> Deposito | <input type="checkbox"/> Allevamento | <input type="checkbox"/> Centro Aziendale |
| <input type="checkbox"/> Serra/vivaio | <input type="checkbox"/> Agriturismo | <input type="checkbox"/> Maneggio | <input type="checkbox"/> Impianto di trasformazione |
| <input type="checkbox"/> Altre attività econom. | <input type="checkbox"/> Fattoria didattica | <input type="checkbox"/> Imp. tecnologico | <input type="checkbox"/> Attività agricola residua |

Note:

DESCRIZIONE DELL'IMPIANTO INSEDIATIVO

Impianto storico

Numero edifici: 8

Numero edifici oggetto di indagine: 6

- ☐ Vincolo Monumentale D.Lgs. 42/2004
- ☐ Vincolo Giardino di notevole interesse
- ☐ Presenza di edifici estranei all'impianto -

Assetto morfologico: disposizione libera

Elementi componenti presenti:

- | | | | |
|--|--|--|--|
| <input checked="" type="checkbox"/> recinzione | <input checked="" type="checkbox"/> manufatto funzionale | <input type="checkbox"/> albero singolo | <input checked="" type="checkbox"/> alberatura a macchia |
| <input checked="" type="checkbox"/> pavimentazione | <input checked="" type="checkbox"/> siepe | <input type="checkbox"/> alberatura a filare | <input type="checkbox"/> altro |

Note elementi:

RELAZIONI CON IL CONTESTO TERRITORIALE

Tipo di accesso: ☐ accesso indiretto ☒ accesso diretto da viabilità ☐ accesso tramite stradello

Contesto paesaggistico:

- | | |
|---|---|
| <input type="checkbox"/> appartenenza ad agglomerato rurale | <input checked="" type="checkbox"/> prossimità a territorio urbanizzato |
| <input checked="" type="checkbox"/> insediamento isolato | <input type="checkbox"/> prossimità ad infrastrutture |
| <input type="checkbox"/> prossimità ad area produttiva | <input type="checkbox"/> prossimità a corso d'acqua |

Criticità ambientali: fonti esterne
(autostrada 90 m)

NOTE

SCHEDA ANALITICA EDIFICIO

N. 4528

Codice nucleo: 271_1dr

Codice edificio: 30164

LOCALIZZAZIONE

Indirizzo: STRADA VIGNOLESE

civico: 1626

Riferimenti catastali 2019

Foglio: 271 *Mappale:* 8

Quartiere: 3 - BUON PASTORE - S.AGNESE - S.DAMASO

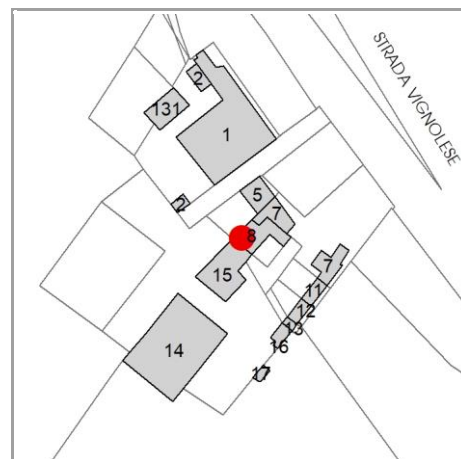
FUNZIONE

Funzione principale: residenza

Funzione secondaria ---

Stato di utilizzazione: in uso

☐ *Edificio produttivo agricolo dismesso*



CARATTERISTICHE DELL'EDIFICIO

Numero di piani: 2

Numero di alloggi: 0

Superficie abitazione (mq): 68

Superficie altre funzioni (mq): 0

Epoca di costruzione: dal 1801 al 1900

Tipologia edilizia storica: **casa colonica**

☒ *Coerenza con l'impianto storico originario*

Integrità tipologica: alterata

Tipo di alterazione: corpo annesso precario

Stato di conservazione: buono

Vincolo Monumentale D.Lgs. 42/2004: non presente

VALUTAZIONE

☐ Valore Storico Architettonico

☒ Valore Storico Culturale Testimoniale

☐ Valore Storico Culturale Testimoniale - Edilizia Minore

NOTE

gli edifici cod. 30161, cod. 30160, cod. 30164 e cod. 30162 formano un unico immobile

DOCUMENTAZIONE FOTOGRAFICA

Foto censimento 1985/1987



Foto censimento 2017/2020



CENSIMENTO PATRIMONIO EDILIZIO 2021

TERRITORIO RURALE

N° IDENTIFICATIVO SCHEDA: 4530

Codice nucleo: 271_1dr

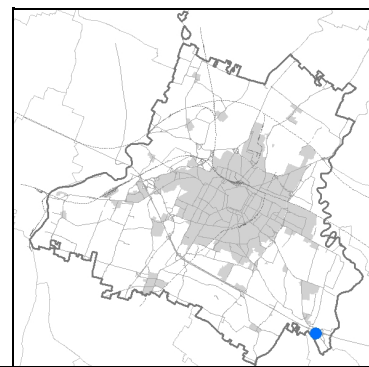


Foto aerea 2019 - C.G.R. s.p.a. Parma scala 1:5000




Foto aerea 2019 scala 1:2000



Estratto di mappa 2019 scala 1:2000



La perimetrazione del nucleo soprariportata è ai soli fini indicativi e non ha alcuna ricaduta normativa sulla base della disciplina di PUG.

Comune di Modena

Codice nucleo: 271_1dr

nucleo recuperato

LOCALIZZAZIONE

Indirizzo: STRADA VIGNOLESE

Numero civico: 1626

Riferimenti catastali: Foglio: 271

Mappale: 1

FUNZIONI

- | | | | |
|---|--|---|---|
| <input checked="" type="checkbox"/> Residenza | <input checked="" type="checkbox"/> Deposito | <input type="checkbox"/> Allevamento | <input type="checkbox"/> Centro Aziendale |
| <input type="checkbox"/> Serra/vivaio | <input type="checkbox"/> Agriturismo | <input type="checkbox"/> Maneggio | <input type="checkbox"/> Impianto di trasformazione |
| <input type="checkbox"/> Altre attività econom. | <input type="checkbox"/> Fattoria didattica | <input type="checkbox"/> Imp. tecnologico | <input type="checkbox"/> Attività agricola residua |

Note:

DESCRIZIONE DELL'IMPIANTO INSEDIATIVO

Impianto storico

Numero edifici: 8

Numero edifici oggetto di indagine: 6

- ☐ Vincolo Monumentale D.Lgs. 42/2004
- ☐ Vincolo Giardino di notevole interesse
- ☐ Presenza di edifici estranei all'impianto -

Assetto morfologico: disposizione libera

Elementi componenti presenti:

- | | | | |
|--|--|--|--|
| <input checked="" type="checkbox"/> recinzione | <input checked="" type="checkbox"/> manufatto funzionale | <input type="checkbox"/> albero singolo | <input checked="" type="checkbox"/> alberatura a macchia |
| <input checked="" type="checkbox"/> pavimentazione | <input checked="" type="checkbox"/> siepe | <input type="checkbox"/> alberatura a filare | <input type="checkbox"/> altro |

Note elementi:

RELAZIONI CON IL CONTESTO TERRITORIALE

Tipo di accesso: ☐ accesso indiretto ☒ accesso diretto da viabilità ☐ accesso tramite stradello

Contesto paesaggistico:

- | | |
|---|---|
| <input type="checkbox"/> appartenenza ad agglomerato rurale | <input checked="" type="checkbox"/> prossimità a territorio urbanizzato |
| <input checked="" type="checkbox"/> insediamento isolato | <input type="checkbox"/> prossimità ad infrastrutture |
| <input type="checkbox"/> prossimità ad area produttiva | <input type="checkbox"/> prossimità a corso d'acqua |

Criticità ambientali: fonti esterne
(autostrada 90 m)

NOTE

SCHEDA ANALITICA EDIFICIO

N. 4530

Codice nucleo: 271_1dr

Codice edificio: 30162

LOCALIZZAZIONE

Indirizzo: STRADA VIGNOLESE

civico: 1626

Riferimenti catastali 2019

Foglio: 271 *Mappale:* 15

Quartiere: 3 - BUON PASTORE - S.AGNESE - S.DAMASO

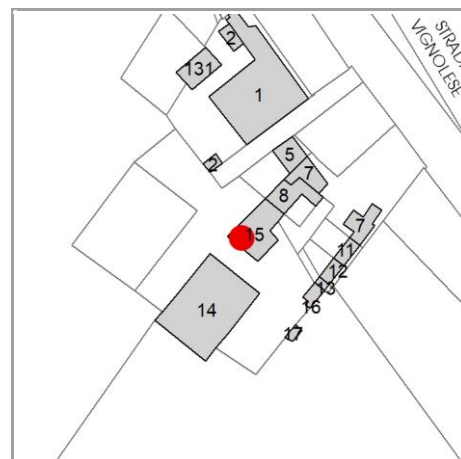
FUNZIONE

Funzione principale: residenza

Funzione secondaria ---

Stato di utilizzazione: in uso

☐ *Edificio produttivo agricolo dismesso*



CARATTERISTICHE DELL'EDIFICIO

Numero di piani: 3

Numero di alloggi: 2

Superficie abitazione (mq): 119

Superficie altre funzioni (mq): 0

Epoca di costruzione: dal 1801 al 1900

Tipologia edilizia storica: **casa colonica**

☒ *Coerenza con l'impianto storico originario*

Integrità tipologica: alterata

Tipo di alterazione: corpo annesso precario

Stato di conservazione: buono

Vincolo Monumentale D.Lgs. 42/2004: non presente

VALUTAZIONE

☐ Valore Storico Architettonico

☒ Valore Storico Culturale Testimoniale

☐ Valore Storico Culturale Testimoniale - Edilizia Minore

NOTE

gli edifici cod. 30161, cod. 30160, cod. 30164 e cod. 30162 formano un unico immobile

DOCUMENTAZIONE FOTOGRAFICA

Foto censimento 1985/1987



Foto censimento 2017/2020



CENSIMENTO PATRIMONIO EDILIZIO 2021

TERRITORIO RURALE

N° IDENTIFICATIVO SCHEDA: 4531

Codice nucleo: 271_25dr

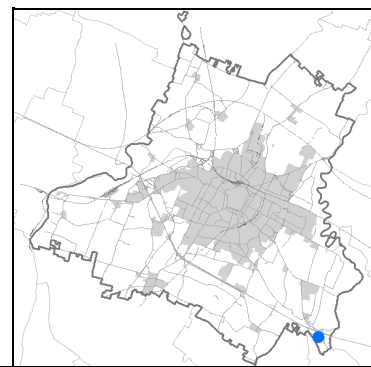


Foto aerea 2019 - C.G.R. s.p.a. Parma scala 1:5000


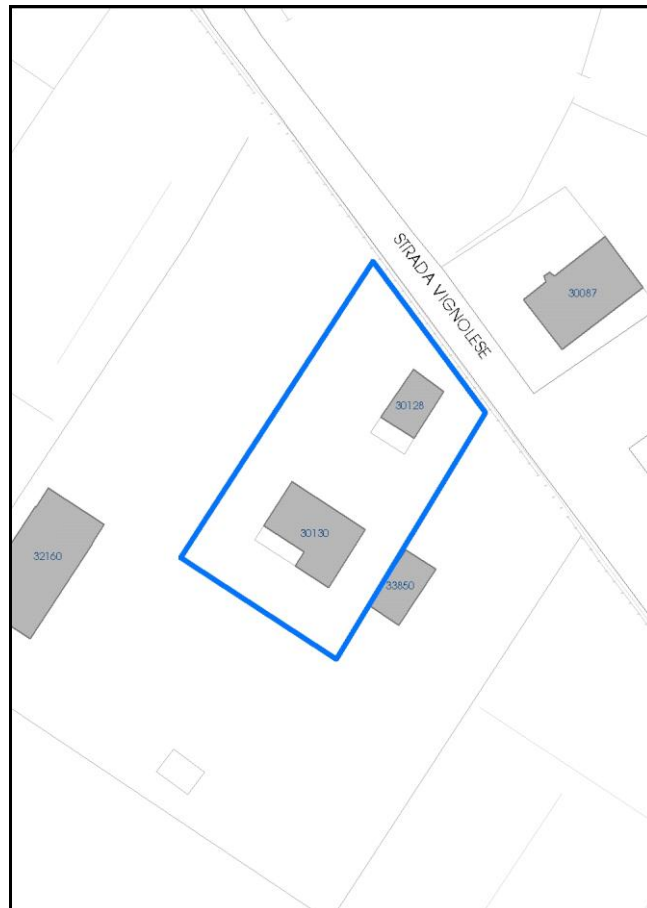


Foto aerea 2019 scala 1:2000



Estratto di mappa 2019 scala 1:2000



La perimetrazione del nucleo soprariportata è ai soli fini indicativi e non ha alcuna ricaduta normativa sulla base della disciplina di PUG.

Comune di Modena

Codice nucleo: 271_25dr

nucleo recuperato

LOCALIZZAZIONE

Indirizzo: STRADA VIGNOLESE

Numero civico: 1666

Riferimenti catastali: Foglio: 271

Mappale: 25

FUNZIONI

- | | | | |
|---|--|---|---|
| <input checked="" type="checkbox"/> Residenza | <input checked="" type="checkbox"/> Deposito | <input type="checkbox"/> Allevamento | <input type="checkbox"/> Centro Aziendale |
| <input type="checkbox"/> Serra/vivaio | <input type="checkbox"/> Agriturismo | <input type="checkbox"/> Maneggio | <input type="checkbox"/> Impianto di trasformazione |
| <input type="checkbox"/> Altre attività econom. | <input type="checkbox"/> Fattoria didattica | <input type="checkbox"/> Imp. tecnologico | <input type="checkbox"/> Attività agricola residua |

Note:

DESCRIZIONE DELL'IMPIANTO INSEDIATIVO

Impianto storico

Numero edifici: 2

Numero edifici oggetto di indagine: 2

- ☐ Vincolo Monumentale D.Lgs. 42/2004
- ☐ Vincolo Giardino di notevole interesse
- ☐ Presenza di edifici estranei all'impianto -

Assetto morfologico: corte aperta

Elementi componenti presenti:

- | | | | |
|--|---|---|---|
| <input checked="" type="checkbox"/> recinzione | <input type="checkbox"/> manufatto funzionale | <input type="checkbox"/> albero singolo | <input type="checkbox"/> alberatura a macchia |
| <input checked="" type="checkbox"/> pavimentazione | <input type="checkbox"/> siepe | <input checked="" type="checkbox"/> alberatura a filare | <input type="checkbox"/> altro |

Note elementi:

RELAZIONI CON IL CONTESTO TERRITORIALE

Tipo di accesso: ☐ accesso indiretto ☐ accesso diretto da viabilità ☒ accesso tramite stradello

Contesto paesaggistico:

- | | |
|--|--|
| <input checked="" type="checkbox"/> appartenenza ad agglomerato rurale | <input type="checkbox"/> prossimità a territorio urbanizzato |
| <input type="checkbox"/> insediamento isolato | <input type="checkbox"/> prossimità ad infrastrutture |
| <input type="checkbox"/> prossimità ad area produttiva | <input type="checkbox"/> prossimità a corso d'acqua |

Criticità ambientali: fonti esterne
(deposito materiali edili 100 m)

NOTE

SCHEDA ANALITICA EDIFICIO

N. 4531

Codice nucleo: 271_25dr

Codice edificio: 30128

LOCALIZZAZIONE

Indirizzo: STRADA VIGNOLESE

civico: 1666

Riferimenti catastali 2019

Foglio: 271 Mappale: 24

Quartiere: 3 - BUON PASTORE - S.AGNESE - S.DAMASO

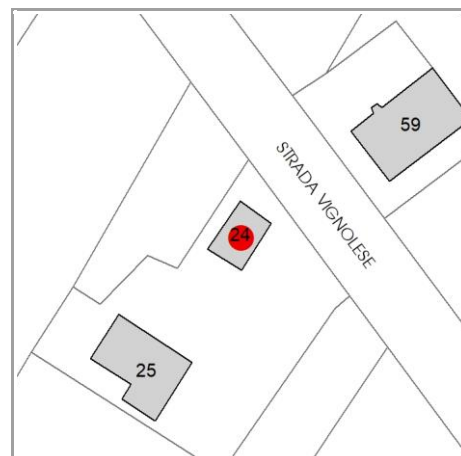
FUNZIONE

Funzione principale: residenza

Funzione secondaria ---

Stato di utilizzazione: in uso

☐ Edificio produttivo agricolo dismesso



CARATTERISTICHE DELL'EDIFICIO

Numero di piani: 2

Numero di alloggi: 1

Superficie abitazione (mq): 153

Superficie altre funzioni (mq): 0

Epoca di costruzione: dal 1801 al 1900

Tipologia edilizia storica: **casa colonica**

☒ Coerenza con l'impianto storico originario

Integrità tipologica: alterata

Tipo di alterazione: alterazione dell'involucro

Stato di conservazione: buono

Vincolo Monumentale D.Lgs. 42/2004: non presente

VALUTAZIONE

☐ Valore Storico Architettonico

☒ Valore Storico Culturale Testimoniale

☐ Valore Storico Culturale Testimoniale - Edilizia Minore

NOTE

DOCUMENTAZIONE FOTOGRAFICA

Foto censimento 1985/1987



Foto censimento 2017/2020



CENSIMENTO PATRIMONIO EDILIZIO 2021

TERRITORIO RURALE

N° IDENTIFICATIVO SCHEDA: 4532

Codice nucleo: 271_25dr

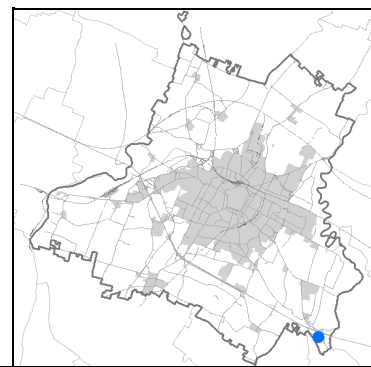


Foto aerea 2019 - C.G.R. s.p.a. Parma scala 1:5000


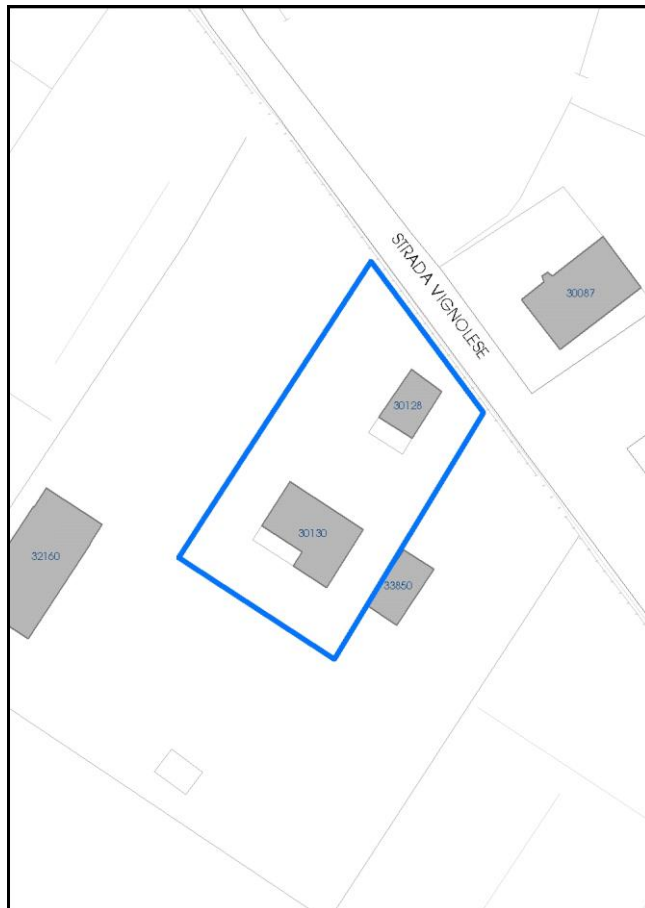


Foto aerea 2019 scala 1:2000



Estratto di mappa 2019 scala 1:2000



La perimetrazione del nucleo soprariportata è ai soli fini indicativi e non ha alcuna ricaduta normativa sulla base della disciplina di PUG.

Comune di Modena

Codice nucleo: 271_25dr

nucleo recuperato

LOCALIZZAZIONE

Indirizzo: STRADA VIGNOLESE

Numero civico: 1666

Riferimenti catastali: Foglio: 271

Mappale: 25

FUNZIONI

- | | | | |
|---|--|---|---|
| <input checked="" type="checkbox"/> Residenza | <input checked="" type="checkbox"/> Deposito | <input type="checkbox"/> Allevamento | <input type="checkbox"/> Centro Aziendale |
| <input type="checkbox"/> Serra/vivaio | <input type="checkbox"/> Agriturismo | <input type="checkbox"/> Maneggio | <input type="checkbox"/> Impianto di trasformazione |
| <input type="checkbox"/> Altre attività econom. | <input type="checkbox"/> Fattoria didattica | <input type="checkbox"/> Imp. tecnologico | <input type="checkbox"/> Attività agricola residua |

Note:

DESCRIZIONE DELL'IMPIANTO INSEDIATIVO

Impianto storico

Numero edifici: 2

Numero edifici oggetto di indagine: 2

- ☐ Vincolo Monumentale D.Lgs. 42/2004
- ☐ Vincolo Giardino di notevole interesse
- ☐ Presenza di edifici estranei all'impianto -

Assetto morfologico: corte aperta

Elementi componenti presenti:

- | | | | |
|--|---|---|---|
| <input checked="" type="checkbox"/> recinzione | <input type="checkbox"/> manufatto funzionale | <input type="checkbox"/> albero singolo | <input type="checkbox"/> alberatura a macchia |
| <input checked="" type="checkbox"/> pavimentazione | <input type="checkbox"/> siepe | <input checked="" type="checkbox"/> alberatura a filare | <input type="checkbox"/> altro |

Note elementi:

RELAZIONI CON IL CONTESTO TERRITORIALE

Tipo di accesso: ☐ accesso indiretto ☐ accesso diretto da viabilità ☒ accesso tramite stradello

Contesto paesaggistico:

- | | |
|--|--|
| <input checked="" type="checkbox"/> appartenenza ad agglomerato rurale | <input type="checkbox"/> prossimità a territorio urbanizzato |
| <input type="checkbox"/> insediamento isolato | <input type="checkbox"/> prossimità ad infrastrutture |
| <input type="checkbox"/> prossimità ad area produttiva | <input type="checkbox"/> prossimità a corso d'acqua |

Criticità ambientali: fonti esterne
(deposito materiali edili 100 m)

NOTE

SCHEDA ANALITICA EDIFICIO

N. 4532

Codice nucleo: 271_25dr

Codice edificio: 30130

LOCALIZZAZIONE

Indirizzo: STRADA VIGNOLESE

civico: 1666

Riferimenti catastali 2019

Foglio: 271 Mappale: 25

Quartiere: 3 - BUON PASTORE - S.AGNESE - S.DAMASO

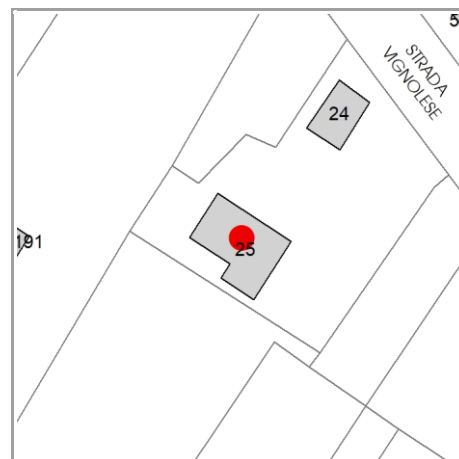
FUNZIONE

Funzione principale: residenza

Funzione secondaria ---

Stato di utilizzazione: in uso

☐ Edificio produttivo agricolo dismesso



CARATTERISTICHE DELL'EDIFICIO

Numero di piani: 2

Numero di alloggi: 2

Superficie abitazione (mq): 365

Superficie altre funzioni (mq): 0

Epoca di costruzione: dal 1801 al 1900

Tipologia edilizia storica: **stalla e fienile**

☒ Coerenza con l'impianto storico originario

Integrità tipologica: alterata

Tipo di alterazione: alterazione dell'involucro

Stato di conservazione: buono

Vincolo Monumentale D.Lgs. 42/2004: non presente

VALUTAZIONE

☐ Valore Storico Architettonico

☒ Valore Storico Culturale Testimoniale

☐ Valore Storico Culturale Testimoniale - Edilizia Minore

NOTE

DOCUMENTAZIONE FOTOGRAFICA

Foto censimento 1985/1987



Foto censimento 2017/2020



CENSIMENTO PATRIMONIO EDILIZIO 2021 TERRITORIO RURALE

N° IDENTIFICATIVO SCHEDA: 4533

Codice nucleo: 271_35dr

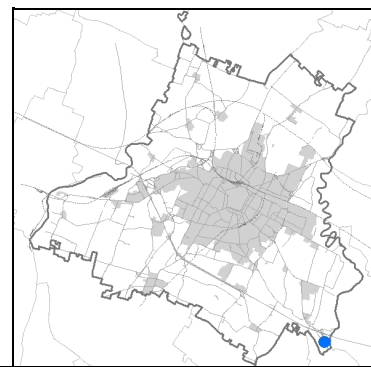


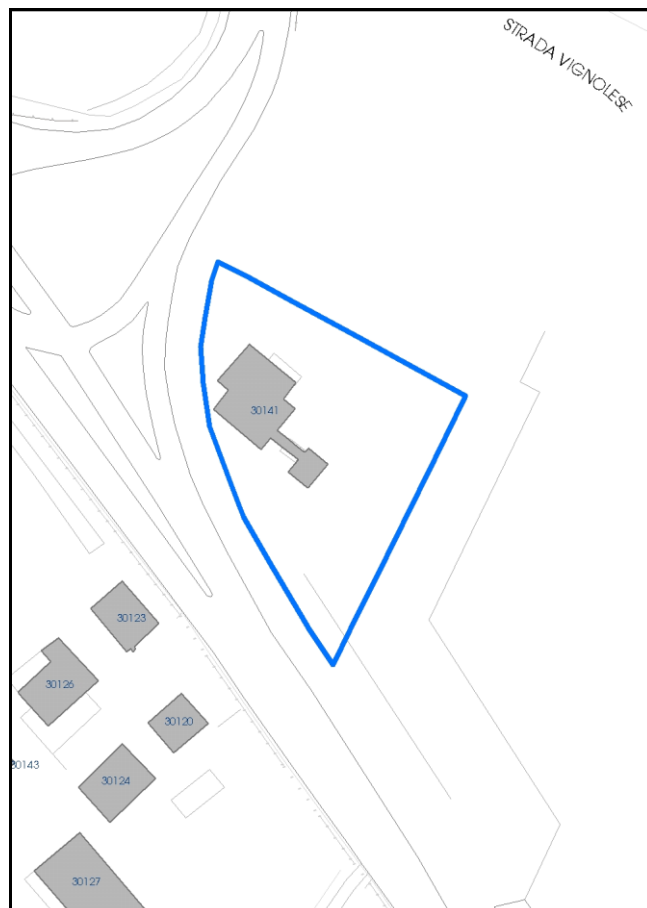
Foto aerea 2019 - C.G.R. s.p.a. Parma scala 1:5000



Foto aerea 2019 scala 1:2000



Estratto di mappa 2019 scala 1:2000



La perimetrazione del nucleo soprariportata è ai soli fini indicativi e non ha alcuna ricaduta normativa sulla base della disciplina di PUG.

Comune di Modena

Codice nucleo: 271_35dr

nucleo recuperato

LOCALIZZAZIONE

Indirizzo: STRADA VIGNOLESE

Numero civico: 1653

Riferimenti catastali: Foglio: 271

Mappale: 35

FUNZIONI

- | | | | |
|--|---|---|---|
| <input type="checkbox"/> Residenza | <input type="checkbox"/> Deposito | <input type="checkbox"/> Allevamento | <input type="checkbox"/> Centro Aziendale |
| <input type="checkbox"/> Serra/vivaio | <input type="checkbox"/> Agriturismo | <input type="checkbox"/> Maneggio | <input type="checkbox"/> Impianto di trasformazione |
| <input checked="" type="checkbox"/> Altre attività econom. | <input type="checkbox"/> Fattoria didattica | <input type="checkbox"/> Imp. tecnologico | <input type="checkbox"/> Attività agricola residua |

Note:

DESCRIZIONE DELL'IMPIANTO INSEDIATIVO

Impianto non storico

Numero edifici: 1

Numero edifici oggetto di indagine: 1

- ☐ Vincolo Monumentale D.Lgs. 42/2004
- ☐ Vincolo Giardino di notevole interesse
- ☐ Presenza di edifici estranei all'impianto -

Assetto morfologico: cortile

Elementi componenti presenti:

- | | | | |
|--|---|---|---|
| <input checked="" type="checkbox"/> recinzione | <input type="checkbox"/> manufatto funzionale | <input type="checkbox"/> albero singolo | <input type="checkbox"/> alberatura a macchia |
| <input checked="" type="checkbox"/> pavimentazione | <input checked="" type="checkbox"/> siepe | <input checked="" type="checkbox"/> alberatura a filare | <input type="checkbox"/> altro |

Note elementi:

RELAZIONI CON IL CONTESTO TERRITORIALE

Tipo di accesso: ☐ accesso indiretto ☐ accesso diretto da viabilità ☒ accesso tramite stradello

Contesto paesaggistico:

- | | |
|--|--|
| <input checked="" type="checkbox"/> appartenenza ad agglomerato rurale | <input type="checkbox"/> prossimità a territorio urbanizzato |
| <input type="checkbox"/> insediamento isolato | <input checked="" type="checkbox"/> prossimità ad infrastrutture |
| <input type="checkbox"/> prossimità ad area produttiva | <input type="checkbox"/> prossimità a corso d'acqua |

Criticità ambientali: fonti esterne
(traliccio alta tensione 0 m)

NOTE

SCHEDA ANALITICA EDIFICIO

N. 4533

Codice nucleo: 271_35dr

Codice edificio: 30141

LOCALIZZAZIONE

Indirizzo: STRADA VIGNOLESE

civico: 1653

Riferimenti catastali 2019

Foglio: 271 *Mappale:* 35

Quartiere: 3 - BUON PASTORE - S.AGNESE - S.DAMASO

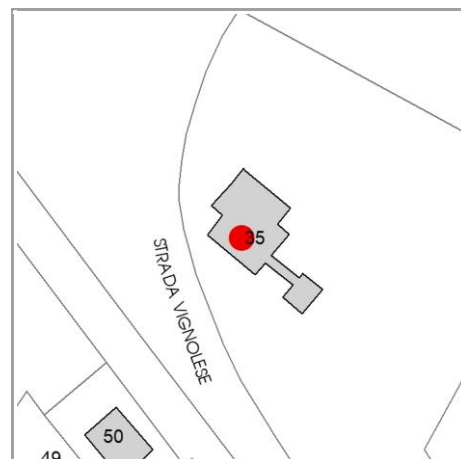
FUNZIONE

Funzione principale: ristorante

Funzione secondaria ---

Stato di utilizzazione: in uso

☐ *Edificio produttivo agricolo dismesso*



CARATTERISTICHE DELL'EDIFICIO

Numero di piani: 2

Numero di alloggi: 0

Superficie abitazione (mq): 0

Superficie altre funzioni (mq): 426

Epoca di costruzione: dal 1801 al 1900

Tipologia edilizia storica: **casa colonica**

☒ *Coerenza con l'impianto storico originario*

Integrità tipologica: alterata

Tipo di alterazione: ampliamento

Stato di conservazione: buono

Vincolo Monumentale D.Lgs. 42/2004: non presente

VALUTAZIONE

☐ Valore Storico Architettonico

☒ Valore Storico Culturale Testimoniale

☐ Valore Storico Culturale Testimoniale - Edilizia Minore

NOTE

pannelli solari integrati nella copertura

DOCUMENTAZIONE FOTOGRAFICA

Foto censimento 1985/1987



Foto censimento 2017/2020



CENSIMENTO PATRIMONIO EDILIZIO 2021

TERRITORIO RURALE

N° IDENTIFICATIVO SCHEDA: 4534

Codice nucleo: 271_44dr

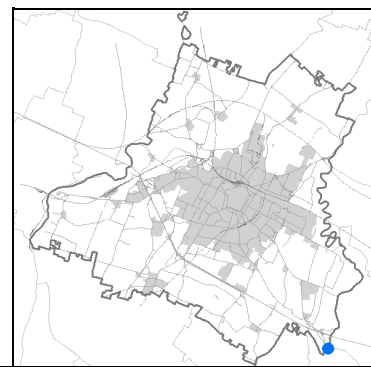


Foto aerea 2019 - C.G.R. s.p.a. Parma scala 1:5000




Foto aerea 2019 scala 1:2000



Estratto di mappa 2019 scala 1:2000



La perimetrazione del nucleo soprariportata è ai soli fini indicativi e non ha alcuna ricaduta normativa sulla base della disciplina di PUG.

Comune di Modena

Codice nucleo: 271_44dr

nucleo recuperato

LOCALIZZAZIONE

Indirizzo: STRADA VIGNOLESE

Numero civico: 1729

Riferimenti catastali: Foglio: 271

Mappale: 44

FUNZIONI

- | | | | |
|--|--|---|---|
| <input type="checkbox"/> Residenza | <input checked="" type="checkbox"/> Deposito | <input type="checkbox"/> Allevamento | <input type="checkbox"/> Centro Aziendale |
| <input type="checkbox"/> Serra/vivaio | <input type="checkbox"/> Agriturismo | <input type="checkbox"/> Maneggio | <input type="checkbox"/> Impianto di trasformazione |
| <input checked="" type="checkbox"/> Altre attività econom. | <input type="checkbox"/> Fattoria didattica | <input type="checkbox"/> Imp. tecnologico | <input type="checkbox"/> Attività agricola residua |

Note:

DESCRIZIONE DELL'IMPIANTO INSEDIATIVO

Impianto storico

Numero edifici: 2

Numero edifici oggetto di indagine: 2

- ☐ Vincolo Monumentale D.Lgs. 42/2004
- ☐ Vincolo Giardino di notevole interesse
- ☐ Presenza di edifici estranei all'impianto -

Assetto morfologico: corte aperta

Elementi componenti presenti:

- | | | | |
|--|---|--|--|
| <input checked="" type="checkbox"/> recinzione | <input type="checkbox"/> manufatto funzionale | <input type="checkbox"/> albero singolo | <input checked="" type="checkbox"/> alberatura a macchia |
| <input checked="" type="checkbox"/> pavimentazione | <input checked="" type="checkbox"/> siepe | <input type="checkbox"/> alberatura a filare | <input type="checkbox"/> altro |

Note elementi:

RELAZIONI CON IL CONTESTO TERRITORIALE

Tipo di accesso: ☐ accesso indiretto ☒ accesso diretto da viabilità ☐ accesso tramite stradello

Contesto paesaggistico:

- | | |
|--|--|
| <input checked="" type="checkbox"/> appartenenza ad agglomerato rurale | <input type="checkbox"/> prossimità a territorio urbanizzato |
| <input type="checkbox"/> insediamento isolato | <input type="checkbox"/> prossimità ad infrastrutture |
| <input type="checkbox"/> prossimità ad area produttiva | <input checked="" type="checkbox"/> prossimità a corso d'acqua |

Criticità ambientali: fonti esterne
(traliccio alta tensione 0 m)

NOTE

SCHEDA ANALITICA EDIFICIO

N. 4534

Codice nucleo: 271_44dr

Codice edificio: 30131

LOCALIZZAZIONE

Indirizzo: STRADA VIGNOLESE

civico: 1729

Riferimenti catastali 2019

Foglio: 271 Mappale: 44

Quartiere: 3 - BUON PASTORE - S.AGNESE - S.DAMASO

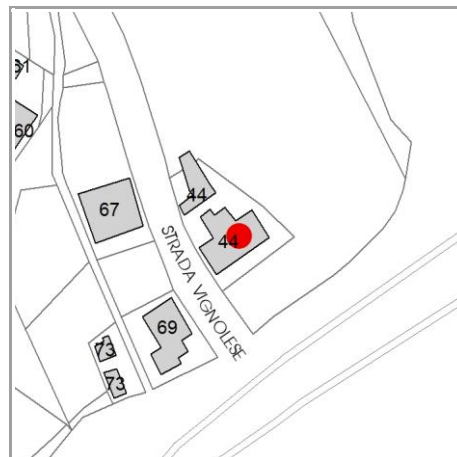
FUNZIONE

Funzione principale: residenza

Funzione secondaria: casa di cura

Stato di utilizzazione: in uso

☐ Edificio produttivo agricolo dismesso



CARATTERISTICHE DELL'EDIFICIO

Numero di piani: 2

Numero di alloggi: 2

Superficie abitazione (mq): 184

Superficie altre funzioni (mq): 0

Epoca di costruzione: dal 1801 al 1900

Tipologia edilizia storica: **casa colonica**

☒ Coerenza con l'impianto storico originario

Integrità tipologica: alterata

Tipo di alterazione: finiture

Stato di conservazione: buono

Vincolo Monumentale D.Lgs. 42/2004: non presente

VALUTAZIONE

☐ Valore Storico Architettonico

☒ Valore Storico Culturale Testimoniale

☐ Valore Storico Culturale Testimoniale - Edilizia Minore

NOTE

DOCUMENTAZIONE FOTOGRAFICA

Foto censimento 1985/1987



Foto censimento 2017/2020



CENSIMENTO PATRIMONIO EDILIZIO 2021 TERRITORIO RURALE

N° IDENTIFICATIVO SCHEDA: 4535

Codice nucleo: 271_44dr

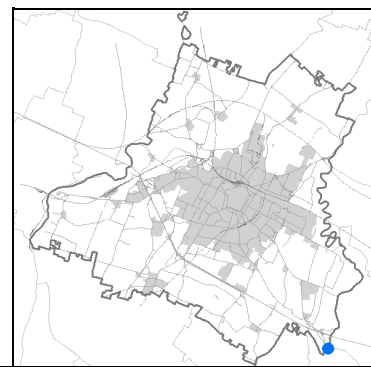


Foto aerea 2019 - C.G.R. s.p.a. Parma scala 1:5000




Foto aerea 2019 scala 1:2000



Estratto di mappa 2019 scala 1:2000



La perimetrazione del nucleo soprariportata è ai soli fini indicativi e non ha alcuna ricaduta normativa sulla base della disciplina di PUG.

Comune di Modena

Codice nucleo: 271_44dr

nucleo recuperato

LOCALIZZAZIONE

Indirizzo: STRADA VIGNOLESE

Numero civico: 1729

Riferimenti catastali: Foglio: 271

Mappale: 44

FUNZIONI

- | | | | |
|--|--|---|---|
| <input type="checkbox"/> Residenza | <input checked="" type="checkbox"/> Deposito | <input type="checkbox"/> Allevamento | <input type="checkbox"/> Centro Aziendale |
| <input type="checkbox"/> Serra/vivaio | <input type="checkbox"/> Agriturismo | <input type="checkbox"/> Maneggio | <input type="checkbox"/> Impianto di trasformazione |
| <input checked="" type="checkbox"/> Altre attività econom. | <input type="checkbox"/> Fattoria didattica | <input type="checkbox"/> Imp. tecnologico | <input type="checkbox"/> Attività agricola residua |

Note:

DESCRIZIONE DELL'IMPIANTO INSEDIATIVO

Impianto storico

Numero edifici: 2

Numero edifici oggetto di indagine: 2

- ☐ Vincolo Monumentale D.Lgs. 42/2004
- ☐ Vincolo Giardino di notevole interesse
- ☐ Presenza di edifici estranei all'impianto -

Assetto morfologico: corte aperta

Elementi componenti presenti:

- | | | | |
|--|---|--|--|
| <input checked="" type="checkbox"/> recinzione | <input type="checkbox"/> manufatto funzionale | <input type="checkbox"/> albero singolo | <input checked="" type="checkbox"/> alberatura a macchia |
| <input checked="" type="checkbox"/> pavimentazione | <input checked="" type="checkbox"/> siepe | <input type="checkbox"/> alberatura a filare | <input type="checkbox"/> altro |

Note elementi:

RELAZIONI CON IL CONTESTO TERRITORIALE

Tipo di accesso: ☐ accesso indiretto ☒ accesso diretto da viabilità ☐ accesso tramite stradello

Contesto paesaggistico:

- | | |
|--|--|
| <input checked="" type="checkbox"/> appartenenza ad agglomerato rurale | <input type="checkbox"/> prossimità a territorio urbanizzato |
| <input type="checkbox"/> insediamento isolato | <input type="checkbox"/> prossimità ad infrastrutture |
| <input type="checkbox"/> prossimità ad area produttiva | <input checked="" type="checkbox"/> prossimità a corso d'acqua |

Criticità ambientali: fonti esterne
(traliccio alta tensione 0 m)

NOTE

SCHEDA ANALITICA EDIFICIO

N. 4535

Codice nucleo: 271_44dr

Codice edificio: 30137

LOCALIZZAZIONE

Indirizzo: STRADA VIGNOLESE

civico: 1729

Riferimenti catastali 2019

Foglio: 271 Mappale: 44

Quartiere: 3 - BUON PASTORE - S.AGNESE - S.DAMASO

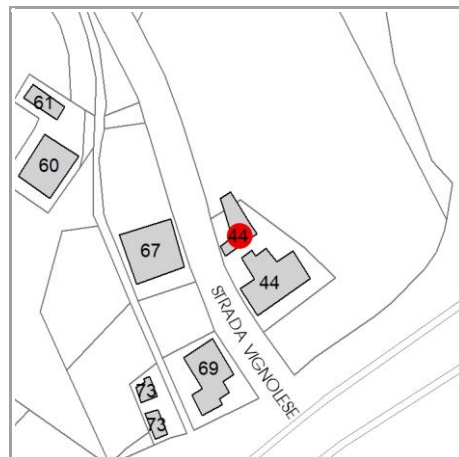
FUNZIONE

Funzione principale: deposito

Funzione secondaria: autorimessa

Stato di utilizzazione: in uso

☐ Edificio produttivo agricolo dismesso



CARATTERISTICHE DELL'EDIFICIO

Numero di piani: 2

Numero di alloggi: 0

Superficie abitazione (mq): 0

Superficie altre funzioni (mq): 75

Epoca di costruzione: dal 1801 al 1900

Tipologia edilizia storica: **stalla e fienile**

☒ Coerenza con l'impianto storico originario

Integrità tipologica: originaria

Tipo di alterazione: ---

Stato di conservazione: buono

Vincolo Monumentale D.Lgs. 42/2004: non presente

VALUTAZIONE

☐ Valore Storico Architettonico

☒ Valore Storico Culturale Testimoniale

☐ Valore Storico Culturale Testimoniale - Edilizia Minore


NOTE

DOCUMENTAZIONE FOTOGRAFICA

Foto censimento 1985/1987



Foto censimento 2017/2020



CENSIMENTO PATRIMONIO EDILIZIO 2021 TERRITORIO RURALE

N° IDENTIFICATIVO SCHEDA: 4536

Codice nucleo: 271_49dr

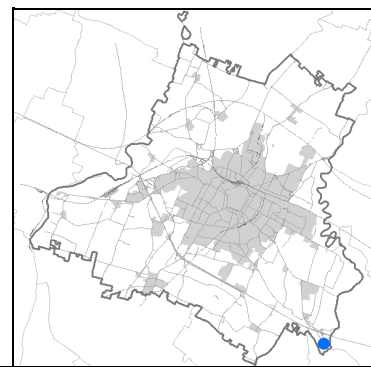


Foto aerea 2019 - C.G.R. s.p.a. Parma scala 1:5000


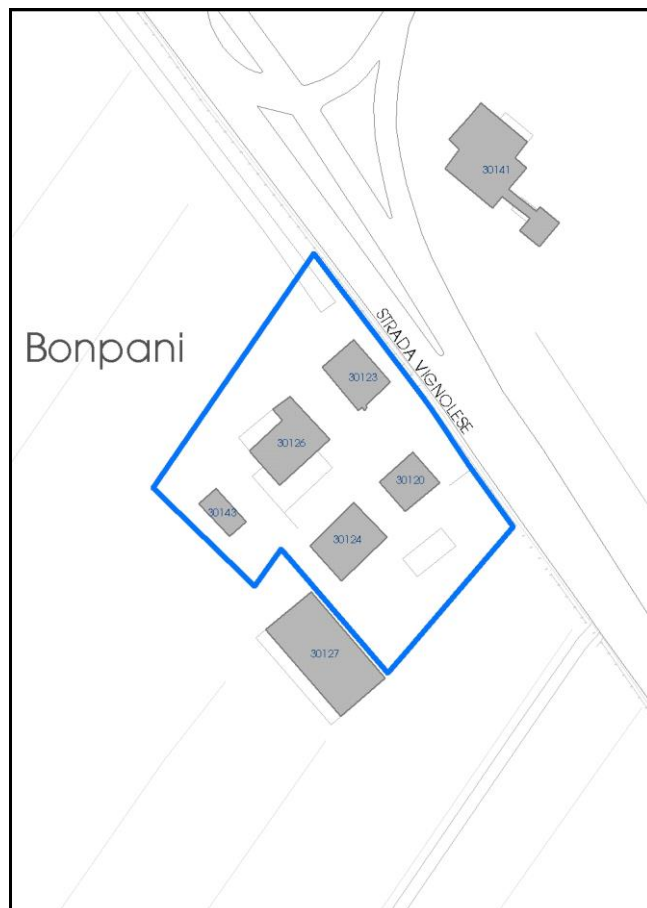


Foto aerea 2019 scala 1:2000



Estratto di mappa 2019 scala 1:2000



La perimetrazione del nucleo soprariportata è ai soli fini indicativi e non ha alcuna ricaduta normativa sulla base della disciplina di PUG.

Comune di Modena

Codice nucleo: 271_49dr

nucleo recuperato

LOCALIZZAZIONE

Indirizzo: STRADA VIGNOLESE

Numero civico: 1704

Riferimenti catastali: Foglio: 271

Mappale: 49

FUNZIONI

- | | | | |
|--|--|---|---|
| <input checked="" type="checkbox"/> Residenza | <input checked="" type="checkbox"/> Deposito | <input type="checkbox"/> Allevamento | <input type="checkbox"/> Centro Aziendale |
| <input type="checkbox"/> Serra/vivaio | <input type="checkbox"/> Agriturismo | <input type="checkbox"/> Maneggio | <input type="checkbox"/> Impianto di trasformazione |
| <input checked="" type="checkbox"/> Altre attività econom. | <input type="checkbox"/> Fattoria didattica | <input type="checkbox"/> Imp. tecnologico | <input type="checkbox"/> Attività agricola residua |

Note:

DESCRIZIONE DELL'IMPIANTO INSEDIATIVO

Impianto storico

Numero edifici: 5

Numero edifici oggetto di indagine: 1

- ☐ Vincolo Monumentale D.Lgs. 42/2004
- ☐ Vincolo Giardino di notevole interesse
- ☐ Presenza di edifici estranei all'impianto -

Assetto morfologico: corte aperta

Elementi componenti presenti:

- | | | | |
|--|--|--|---|
| <input checked="" type="checkbox"/> recinzione | <input checked="" type="checkbox"/> manufatto funzionale | <input checked="" type="checkbox"/> albero singolo | <input type="checkbox"/> alberatura a macchia |
| <input checked="" type="checkbox"/> pavimentazione | <input checked="" type="checkbox"/> siepe | <input type="checkbox"/> alberatura a filare | <input type="checkbox"/> altro |

Note elementi:

RELAZIONI CON IL CONTESTO TERRITORIALE

Tipo di accesso: ☐ accesso indiretto ☒ accesso diretto da viabilità ☐ accesso tramite stradello

Contesto paesaggistico:

- | | |
|--|--|
| <input checked="" type="checkbox"/> appartenenza ad agglomerato rurale | <input type="checkbox"/> prossimità a territorio urbanizzato |
| <input type="checkbox"/> insediamento isolato | <input type="checkbox"/> prossimità ad infrastrutture |
| <input type="checkbox"/> prossimità ad area produttiva | <input type="checkbox"/> prossimità a corso d'acqua |

Criticità ambientali: fonti esterne
(traliccio alta tensione 90 m)

NOTE

SCHEDA ANALITICA EDIFICIO

N. 4536

Codice nucleo: 271_49dr

Codice edificio: 30126

LOCALIZZAZIONE

Indirizzo: STRADA VIGNOLESE

civico: 1704

Riferimenti catastali 2019

Foglio: 271 Mappale: 49

Quartiere: 3 - BUON PASTORE - S.AGNESE - S.DAMASO

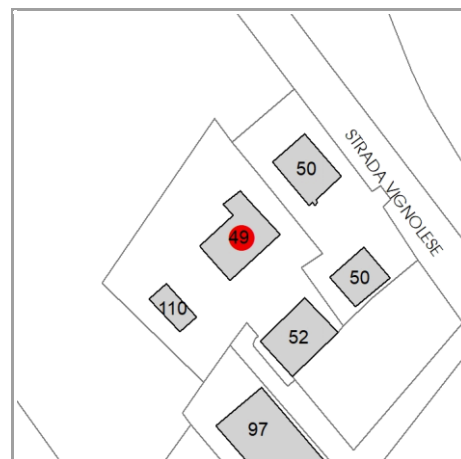
FUNZIONE

Funzione principale: residenza

Funzione secondaria ---

Stato di utilizzazione: in uso

☐ Edificio produttivo agricolo dismesso



CARATTERISTICHE DELL'EDIFICIO

Numero di piani: 2

Numero di alloggi: 3

Superficie abitazione (mq): 237

Superficie altre funzioni (mq): 0

Epoca di costruzione: dal 1801 al 1900

Tipologia edilizia storica: **stalla e fienile**

☒ Coerenza con l'impianto storico originario

Integrità tipologica: alterata

Tipo di alterazione: alterazione dell'involucro

Stato di conservazione: buono

Vincolo Monumentale D.Lgs. 42/2004: non presente

VALUTAZIONE

☐ Valore Storico Architettonico

☒ Valore Storico Culturale Testimoniale

☐ Valore Storico Culturale Testimoniale - Edilizia Minore

NOTE

DOCUMENTAZIONE FOTOGRAFICA

Foto censimento 1985/1987



Foto censimento 2017/2020



CENSIMENTO PATRIMONIO EDILIZIO 2021

TERRITORIO RURALE

N° IDENTIFICATIVO SCHEDA: 4537

Codice nucleo: 271_60dr

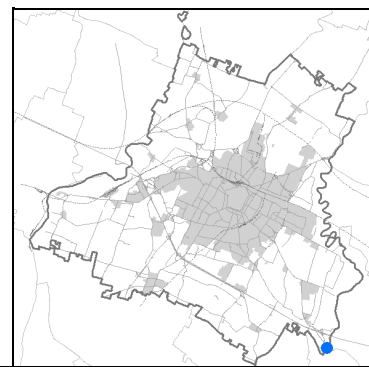



Foto aerea 2019 - C.G.R. s.p.a. Parma scala 1:5000



Foto aerea 2019 scala 1:2000



Estratto di mappa 2019 scala 1:2000



La perimetrazione del nucleo soprariportata è ai soli fini indicativi e non ha alcuna ricaduta normativa sulla base della disciplina di PUG.

Comune di Modena

Codice nucleo: 271_60dr

nucleo recuperato

LOCALIZZAZIONE

Indirizzo: STRADA VIGNOLESE

Numero civico:

Riferimenti catastali: Foglio: 271

Mappale: 60

FUNZIONI

- | | | | |
|--|--|---|---|
| <input checked="" type="checkbox"/> Residenza | <input checked="" type="checkbox"/> Deposito | <input type="checkbox"/> Allevamento | <input type="checkbox"/> Centro Aziendale |
| <input type="checkbox"/> Serra/vivaio | <input type="checkbox"/> Agriturismo | <input type="checkbox"/> Maneggio | <input type="checkbox"/> Impianto di trasformazione |
| <input checked="" type="checkbox"/> Altre attività econom. | <input type="checkbox"/> Fattoria didattica | <input type="checkbox"/> Imp. tecnologico | <input type="checkbox"/> Attività agricola residua |

Note:

DESCRIZIONE DELL'IMPIANTO INSEDIATIVO

Impianto storico

Numero edifici: 5

Numero edifici oggetto di indagine: 4

- ☐ Vincolo Monumentale D.Lgs. 42/2004
- ☐ Vincolo Giardino di notevole interesse
- ☐ Presenza di edifici estranei all'impianto -

Assetto morfologico: disposizione libera

Elementi componenti presenti:

- | | | | |
|--|---|--|--|
| <input checked="" type="checkbox"/> recinzione | <input type="checkbox"/> manufatto funzionale | <input type="checkbox"/> albero singolo | <input checked="" type="checkbox"/> alberatura a macchia |
| <input checked="" type="checkbox"/> pavimentazione | <input checked="" type="checkbox"/> siepe | <input type="checkbox"/> alberatura a filare | <input type="checkbox"/> altro |

Note elementi:

RELAZIONI CON IL CONTESTO TERRITORIALE

Tipo di accesso: ☐ accesso indiretto ☒ accesso diretto da viabilità ☐ accesso tramite stradello

Contesto paesaggistico:

- | | |
|--|---|
| <input checked="" type="checkbox"/> appartenenza ad agglomerato rurale | <input checked="" type="checkbox"/> prossimità a territorio urbanizzato |
| <input type="checkbox"/> insediamento isolato | <input type="checkbox"/> prossimità ad infrastrutture |
| <input type="checkbox"/> prossimità ad area produttiva | <input checked="" type="checkbox"/> prossimità a corso d'acqua |

Criticità ambientali: fonti esterne
(traliccio alta tensione 60 m)

NOTE

SCHEDA ANALITICA EDIFICIO

N. 4537

Codice nucleo: 271_60dr

Codice edificio: 30134

LOCALIZZAZIONE

Indirizzo: STRADA VIGNOLESE

civico:

Riferimenti catastali 2019

Foglio: 271 Mappale: 60

Quartiere: 3 - BUON PASTORE - S.AGNESE - S.DAMASO

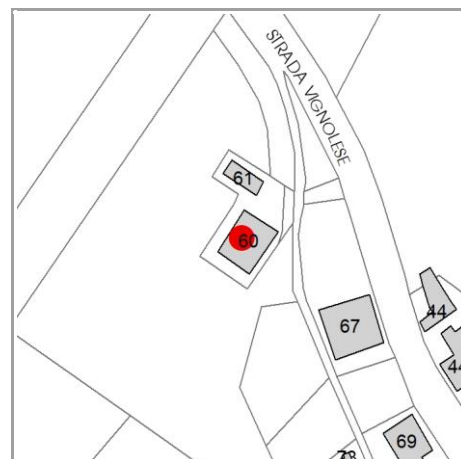
FUNZIONE

Funzione principale: stalla e fienile

Funzione secondaria ---

Stato di utilizzazione: non in uso

☐ Edificio produttivo agricolo dismesso



CARATTERISTICHE DELL'EDIFICIO

Numero di piani: 2

Numero di alloggi: 0

Superficie abitazione (mq): 0

Superficie altre funzioni (mq): 138

Epoca di costruzione: dal 1801 al 1900

Tipologia edilizia storica: **stalla e fienile**

☒ Coerenza con l'impianto storico originario

Integrità tipologica: originaria

Tipo di alterazione: ---

Stato di conservazione: rudere

Vincolo Monumentale D.Lgs. 42/2004: non presente

VALUTAZIONE

☐ Valore Storico Architettonico

☒ Valore Storico Culturale Testimoniale

☐ Valore Storico Culturale Testimoniale - Edilizia Minore

NOTE

DOCUMENTAZIONE FOTOGRAFICA

Foto censimento 1985/1987



Foto censimento 2017/2020



CENSIMENTO PATRIMONIO EDILIZIO 2021 TERRITORIO RURALE

N° IDENTIFICATIVO SCHEDA: 4538

Codice nucleo: 271_60dr

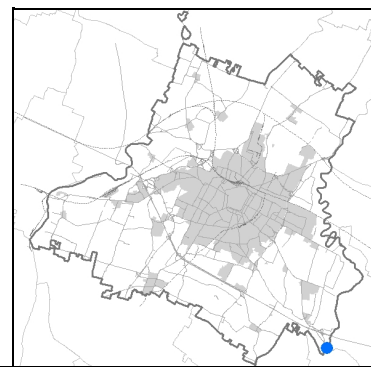



Foto aerea 2019 - C.G.R. s.p.a. Parma scala 1:5000



Foto aerea 2019 scala 1:2000



Estratto di mappa 2019 scala 1:2000



La perimetrazione del nucleo soprariportata è ai soli fini indicativi e non ha alcuna ricaduta normativa sulla base della disciplina di PUG.

Comune di Modena

Codice nucleo: 271_60dr

nucleo recuperato

LOCALIZZAZIONE

Indirizzo: STRADA VIGNOLESE

Numero civico:

Riferimenti catastali: Foglio: 271

Mappale: 60

FUNZIONI

- | | | | |
|--|--|---|---|
| <input checked="" type="checkbox"/> Residenza | <input checked="" type="checkbox"/> Deposito | <input type="checkbox"/> Allevamento | <input type="checkbox"/> Centro Aziendale |
| <input type="checkbox"/> Serra/vivaio | <input type="checkbox"/> Agriturismo | <input type="checkbox"/> Maneggio | <input type="checkbox"/> Impianto di trasformazione |
| <input checked="" type="checkbox"/> Altre attività econom. | <input type="checkbox"/> Fattoria didattica | <input type="checkbox"/> Imp. tecnologico | <input type="checkbox"/> Attività agricola residua |

Note:

DESCRIZIONE DELL'IMPIANTO INSEDIATIVO

Impianto storico

Numero edifici: 5

Numero edifici oggetto di indagine: 4

- ☐ Vincolo Monumentale D.Lgs. 42/2004
- ☐ Vincolo Giardino di notevole interesse
- ☐ Presenza di edifici estranei all'impianto -

Assetto morfologico: disposizione libera

Elementi componenti presenti:

- | | | | |
|--|---|--|--|
| <input checked="" type="checkbox"/> recinzione | <input type="checkbox"/> manufatto funzionale | <input type="checkbox"/> albero singolo | <input checked="" type="checkbox"/> alberatura a macchia |
| <input checked="" type="checkbox"/> pavimentazione | <input checked="" type="checkbox"/> siepe | <input type="checkbox"/> alberatura a filare | <input type="checkbox"/> altro |

Note elementi:

RELAZIONI CON IL CONTESTO TERRITORIALE

Tipo di accesso: ☐ accesso indiretto ☒ accesso diretto da viabilità ☐ accesso tramite stradello

Contesto paesaggistico:

- | | |
|--|---|
| <input checked="" type="checkbox"/> appartenenza ad agglomerato rurale | <input checked="" type="checkbox"/> prossimità a territorio urbanizzato |
| <input type="checkbox"/> insediamento isolato | <input type="checkbox"/> prossimità ad infrastrutture |
| <input type="checkbox"/> prossimità ad area produttiva | <input checked="" type="checkbox"/> prossimità a corso d'acqua |

Criticità ambientali: fonti esterne
(traliccio alta tensione 60 m)

NOTE

SCHEDA ANALITICA EDIFICIO

N. 4538

Codice nucleo: 271_60dr

Codice edificio: 30133

LOCALIZZAZIONE

Indirizzo: STRADA VIGNOLESE

civico:

Riferimenti catastali 2019

Foglio: 271 Mappale: 67

Quartiere: 3 - BUON PASTORE - S.AGNESE - S.DAMASO

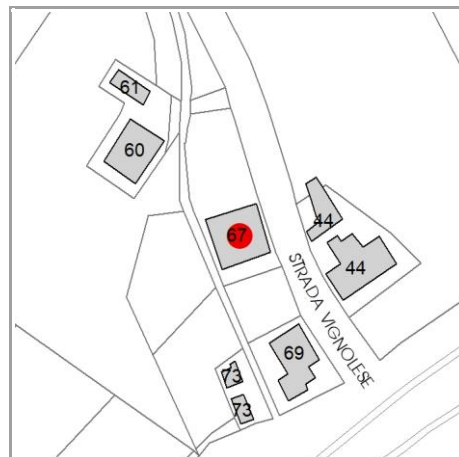
FUNZIONE

Funzione principale: residenza

Funzione secondaria ristorante

Stato di utilizzazione: in uso

☐ Edificio produttivo agricolo dismesso



CARATTERISTICHE DELL'EDIFICIO

Numero di piani: 2

Numero di alloggi: 3

Superficie abitazione (mq): 186

Superficie altre funzioni (mq): 0

Epoca di costruzione: dal 1801 al 1900

Tipologia edilizia storica: **casa colonica**

☒ Coerenza con l'impianto storico originario

Integrità tipologica: originaria

Tipo di alterazione: ---

Stato di conservazione: buono

Vincolo Monumentale D.Lgs. 42/2004: non presente

VALUTAZIONE

☐ Valore Storico Architettonico

☒ Valore Storico Culturale Testimoniale

☐ Valore Storico Culturale Testimoniale - Edilizia Minore


NOTE

DOCUMENTAZIONE FOTOGRAFICA

Foto censimento 1985/1987



Foto censimento 2017/2020



CENSIMENTO PATRIMONIO EDILIZIO 2021

TERRITORIO RURALE

N° IDENTIFICATIVO SCHEDA: 4539

Codice nucleo: 271_60dr

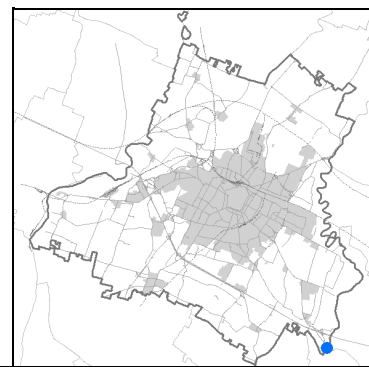



Foto aerea 2019 - C.G.R. s.p.a. Parma scala 1:5000



Foto aerea 2019 scala 1:2000



Estratto di mappa 2019 scala 1:2000



La perimetrazione del nucleo soprariportata è ai soli fini indicativi e non ha alcuna ricaduta normativa sulla base della disciplina di PUG.

Comune di Modena

Codice nucleo: 271_60dr

nucleo recuperato

LOCALIZZAZIONE

Indirizzo: STRADA VIGNOLESE

Numero civico:

Riferimenti catastali: Foglio: 271

Mappale: 60

FUNZIONI

- | | | | |
|--|--|---|---|
| <input checked="" type="checkbox"/> Residenza | <input checked="" type="checkbox"/> Deposito | <input type="checkbox"/> Allevamento | <input type="checkbox"/> Centro Aziendale |
| <input type="checkbox"/> Serra/vivaio | <input type="checkbox"/> Agriturismo | <input type="checkbox"/> Maneggio | <input type="checkbox"/> Impianto di trasformazione |
| <input checked="" type="checkbox"/> Altre attività econom. | <input type="checkbox"/> Fattoria didattica | <input type="checkbox"/> Imp. tecnologico | <input type="checkbox"/> Attività agricola residua |

Note:

DESCRIZIONE DELL'IMPIANTO INSEDIATIVO

Impianto storico

Numero edifici: 5

Numero edifici oggetto di indagine: 4

- ☐ Vincolo Monumentale D.Lgs. 42/2004
- ☐ Vincolo Giardino di notevole interesse
- ☐ Presenza di edifici estranei all'impianto -

Assetto morfologico: disposizione libera

Elementi componenti presenti:

- | | | | |
|--|---|--|--|
| <input checked="" type="checkbox"/> recinzione | <input type="checkbox"/> manufatto funzionale | <input type="checkbox"/> albero singolo | <input checked="" type="checkbox"/> alberatura a macchia |
| <input checked="" type="checkbox"/> pavimentazione | <input checked="" type="checkbox"/> siepe | <input type="checkbox"/> alberatura a filare | <input type="checkbox"/> altro |

Note elementi:

RELAZIONI CON IL CONTESTO TERRITORIALE

Tipo di accesso: ☐ accesso indiretto ☒ accesso diretto da viabilità ☐ accesso tramite stradello

Contesto paesaggistico:

- | | |
|--|---|
| <input checked="" type="checkbox"/> appartenenza ad agglomerato rurale | <input checked="" type="checkbox"/> prossimità a territorio urbanizzato |
| <input type="checkbox"/> insediamento isolato | <input type="checkbox"/> prossimità ad infrastrutture |
| <input type="checkbox"/> prossimità ad area produttiva | <input checked="" type="checkbox"/> prossimità a corso d'acqua |

Criticità ambientali: fonti esterne
(traliccio alta tensione 60 m)

NOTE

SCHEDA ANALITICA EDIFICIO

N. 4539

Codice nucleo: 271_60dr

Codice edificio: 30129

LOCALIZZAZIONE

Indirizzo: STRADA VIGNOLESE

civico:

Riferimenti catastali 2019

Foglio: 271 Mappale: 69

Quartiere: 3 - BUON PASTORE - S.AGNESE - S.DAMASO

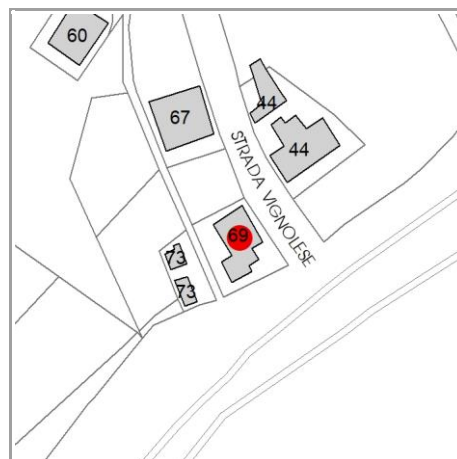
FUNZIONE

Funzione principale: residenza

Funzione secondaria ---

Stato di utilizzazione: in uso

☐ Edificio produttivo agricolo dismesso



CARATTERISTICHE DELL'EDIFICIO

Numero di piani: 3

Numero di alloggi: 3

Superficie abitazione (mq): 141

Superficie altre funzioni (mq): 0

Epoca di costruzione: dal 1801 al 1900

Tipologia edilizia storica: **edificio a blocco**

☒ Coerenza con l'impianto storico originario

Integrità tipologica: originaria

Tipo di alterazione: ---

Stato di conservazione: buono

Vincolo Monumentale D.Lgs. 42/2004: non presente

VALUTAZIONE

☐ Valore Storico Architettonico

☒ Valore Storico Culturale Testimoniale

☐ Valore Storico Culturale Testimoniale - Edilizia Minore

NOTE

DOCUMENTAZIONE FOTOGRAFICA

Foto censimento 1985/1987



Foto censimento 2017/2020



CENSIMENTO PATRIMONIO EDILIZIO 2021

TERRITORIO RURALE

N° IDENTIFICATIVO SCHEDA: 4540

Codice nucleo: 271_60dr

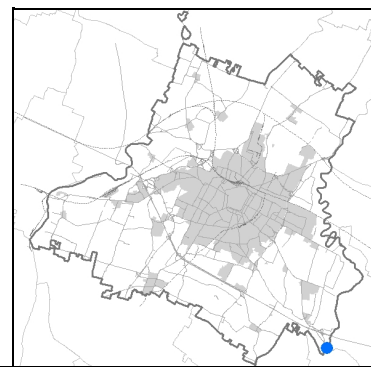



Foto aerea 2019 - C.G.R. s.p.a. Parma scala 1:5000



Foto aerea 2019 scala 1:2000



Estratto di mappa 2019 scala 1:2000



La perimetrazione del nucleo soprariportata è ai soli fini indicativi e non ha alcuna ricaduta normativa sulla base della disciplina di PUG.

Comune di Modena

Codice nucleo: 271_60dr

nucleo recuperato

LOCALIZZAZIONE

Indirizzo: STRADA VIGNOLESE

Numero civico:

Riferimenti catastali: Foglio: 271

Mappale: 60

FUNZIONI

- | | | | |
|--|--|---|---|
| <input checked="" type="checkbox"/> Residenza | <input checked="" type="checkbox"/> Deposito | <input type="checkbox"/> Allevamento | <input type="checkbox"/> Centro Aziendale |
| <input type="checkbox"/> Serra/vivaio | <input type="checkbox"/> Agriturismo | <input type="checkbox"/> Maneggio | <input type="checkbox"/> Impianto di trasformazione |
| <input checked="" type="checkbox"/> Altre attività econom. | <input type="checkbox"/> Fattoria didattica | <input type="checkbox"/> Imp. tecnologico | <input type="checkbox"/> Attività agricola residua |

Note:

DESCRIZIONE DELL'IMPIANTO INSEDIATIVO

Impianto storico

Numero edifici: 5

Numero edifici oggetto di indagine: 4

- ☐ Vincolo Monumentale D.Lgs. 42/2004
- ☐ Vincolo Giardino di notevole interesse
- ☐ Presenza di edifici estranei all'impianto -

Assetto morfologico: disposizione libera

Elementi componenti presenti:

- | | | | |
|--|---|--|--|
| <input checked="" type="checkbox"/> recinzione | <input type="checkbox"/> manufatto funzionale | <input type="checkbox"/> albero singolo | <input checked="" type="checkbox"/> alberatura a macchia |
| <input checked="" type="checkbox"/> pavimentazione | <input checked="" type="checkbox"/> siepe | <input type="checkbox"/> alberatura a filare | <input type="checkbox"/> altro |

Note elementi:

RELAZIONI CON IL CONTESTO TERRITORIALE

Tipo di accesso: ☐ accesso indiretto ☒ accesso diretto da viabilità ☐ accesso tramite stradello

Contesto paesaggistico:

- | | |
|--|---|
| <input checked="" type="checkbox"/> appartenenza ad agglomerato rurale | <input checked="" type="checkbox"/> prossimità a territorio urbanizzato |
| <input type="checkbox"/> insediamento isolato | <input type="checkbox"/> prossimità ad infrastrutture |
| <input type="checkbox"/> prossimità ad area produttiva | <input checked="" type="checkbox"/> prossimità a corso d'acqua |

Criticità ambientali: fonti esterne
(traliccio alta tensione 60 m)

NOTE

SCHEDA ANALITICA EDIFICIO

N. 4540

Codice nucleo: 271_60dr

Codice edificio: 30149

LOCALIZZAZIONE

Indirizzo: STRADA VIGNOLESE

civico:

Riferimenti catastali 2019

Foglio: 271 Mappale: 73

Quartiere: 3 - BUON PASTORE - S.AGNESE - S.DAMASO

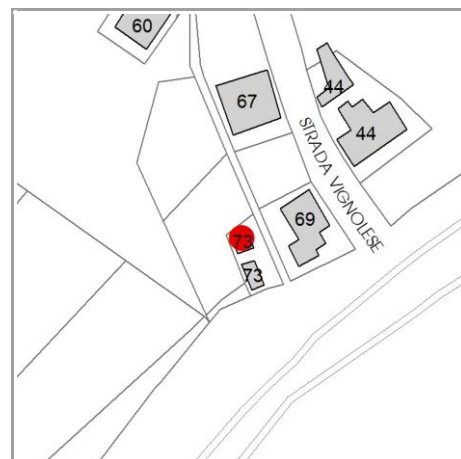
FUNZIONE

Funzione principale: deposito

Funzione secondaria ---

Stato di utilizzazione: in uso

☐ Edificio produttivo agricolo dismesso



CARATTERISTICHE DELL'EDIFICIO

Numero di piani: 1

Numero di alloggi: 0

Superficie abitazione (mq): 0

Superficie altre funzioni (mq): 22

Epoca di costruzione: dal 1801 al 1900

Tipologia edilizia storica: **stalla**

☒ Coerenza con l'impianto storico originario

Integrità tipologica: originaria

Tipo di alterazione: ---

Stato di conservazione: buono

Vincolo Monumentale D.Lgs. 42/2004: non presente

VALUTAZIONE

☐ Valore Storico Architettonico

☒ Valore Storico Culturale Testimoniale

☐ Valore Storico Culturale Testimoniale - Edilizia Minore


NOTE

DOCUMENTAZIONE FOTOGRAFICA

Foto censimento 1985/1987



Foto censimento 2017/2020



CENSIMENTO PATRIMONIO EDILIZIO 2021

TERRITORIO RURALE

N° IDENTIFICATIVO SCHEDA: 4541

Codice nucleo: 271_347d

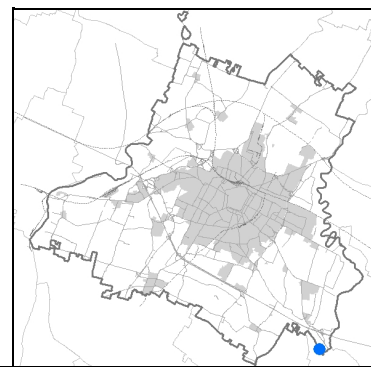



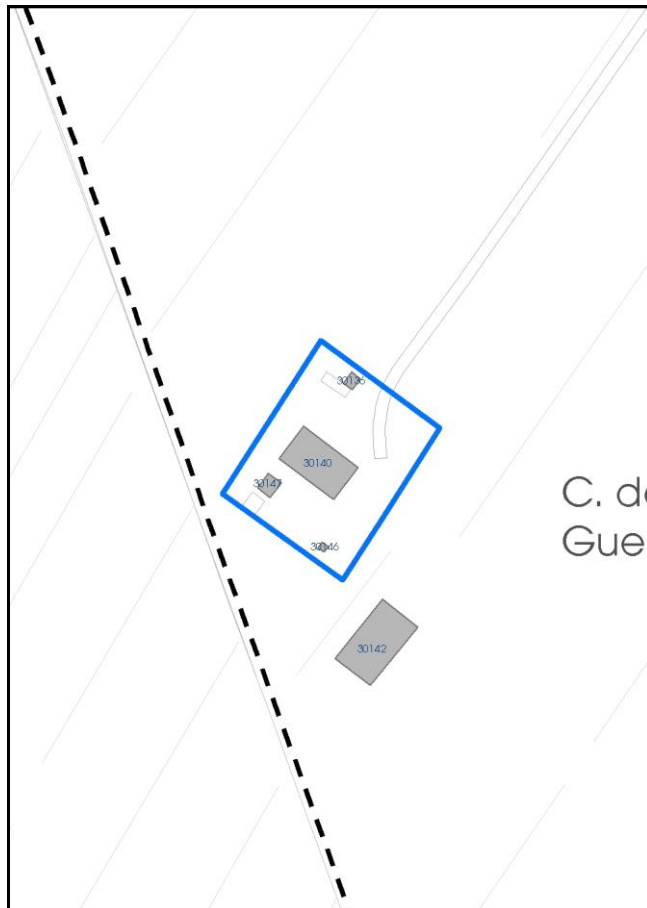
Foto aerea 2019 - C.G.R. s.p.a. Parma scala 1:5000



Foto aerea 2019 scala 1:2000



Estratto di mappa 2019 scala 1:2000



La perimetrazione del nucleo soprariportata è ai soli fini indicativi e non ha alcuna ricaduta normativa sulla base della disciplina di PUG.

Comune di Modena

Codice nucleo: 271_347d

nucleo non recuperato

LOCALIZZAZIONE

Indirizzo: STRADA VIGNOLESE

Numero civico: 1710

Riferimenti catastali: Foglio: 271

Mappale: 161

FUNZIONI

- | | | | |
|---|---|---|---|
| <input checked="" type="checkbox"/> Residenza | <input type="checkbox"/> Deposito | <input type="checkbox"/> Allevamento | <input type="checkbox"/> Centro Aziendale |
| <input type="checkbox"/> Serra/vivaio | <input type="checkbox"/> Agriturismo | <input type="checkbox"/> Maneggio | <input type="checkbox"/> Impianto di trasformazione |
| <input type="checkbox"/> Altre attività econom. | <input type="checkbox"/> Fattoria didattica | <input type="checkbox"/> Imp. tecnologico | <input checked="" type="checkbox"/> Attività agricola residua |

Note:

DESCRIZIONE DELL'IMPIANTO INSEDIATIVO

Impianto storico

Numero edifici: 4

Numero edifici oggetto di indagine: 1

- ☐ Vincolo Monumentale D.Lgs. 42/2004
- ☐ Vincolo Giardino di notevole interesse
- ☒ Presenza di edifici estranei all'impianto -

Assetto morfologico: disposizione libera

Elementi componenti presenti:

- | | | | |
|---|---|---|--|
| <input type="checkbox"/> recinzione | <input type="checkbox"/> manufatto funzionale | <input type="checkbox"/> albero singolo | <input checked="" type="checkbox"/> alberatura a macchia |
| <input type="checkbox"/> pavimentazione | <input type="checkbox"/> siepe | <input checked="" type="checkbox"/> alberatura a filare | <input type="checkbox"/> altro |

Note elementi:

RELAZIONI CON IL CONTESTO TERRITORIALE

Tipo di accesso: ☐ accesso indiretto ☐ accesso diretto da viabilità ☐ accesso tramite stradello

Contesto paesaggistico:

- | | |
|---|--|
| <input type="checkbox"/> appartenenza ad agglomerato rurale | <input type="checkbox"/> prossimità a territorio urbanizzato |
| <input checked="" type="checkbox"/> insediamento isolato | <input type="checkbox"/> prossimità ad infrastrutture |
| <input type="checkbox"/> prossimità ad area produttiva | <input checked="" type="checkbox"/> prossimità a corso d'acqua |

Criticità ambientali: assenti

NOTE

SCHEDA ANALITICA EDIFICIO

N. 4541

Codice nucleo: 271_347d

Codice edificio: 30140

LOCALIZZAZIONE

Indirizzo: STRADA VIGNOLESE

civico: 1710

Riferimenti catastali 2019

Foglio: 271 *Mappale:* 161

Quartiere: 3 - BUON PASTORE - S.AGNESE - S.DAMASO

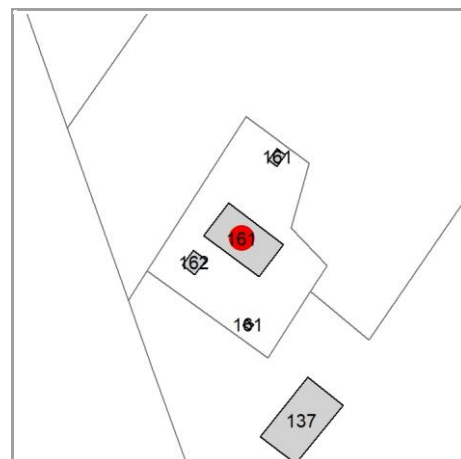
FUNZIONE

Funzione principale: residenza

Funzione secondaria: deposito

Stato di utilizzazione: in uso

☐ *Edificio produttivo agricolo dismesso*



CARATTERISTICHE DELL'EDIFICIO

Numero di piani:

Numero di alloggi: 1

Superficie abitazione (mq): 0

Superficie altre funzioni (mq): 0

Epoca di costruzione: dal 1801 al 1900

Tipologia edilizia storica: **edificio a porta morta**

☒ *Coerenza con l'impianto storico originario*

Integrità tipologica:

Tipo di alterazione: ---

Stato di conservazione: medio

Vincolo Monumentale D.Lgs. 42/2004: non presente

VALUTAZIONE

☐ Valore Storico Architettonico

☒ Valore Storico Culturale Testimoniale

☐ Valore Storico Culturale Testimoniale - Edilizia Minore

NOTE

DOCUMENTAZIONE FOTOGRAFICA

Foto censimento 1985/1987



Foto censimento 2017/2020

CENSIMENTO PATRIMONIO EDILIZIO 2021

TERRITORIO RURALE

N° IDENTIFICATIVO SCHEDA: 4542

Codice nucleo: 271_278

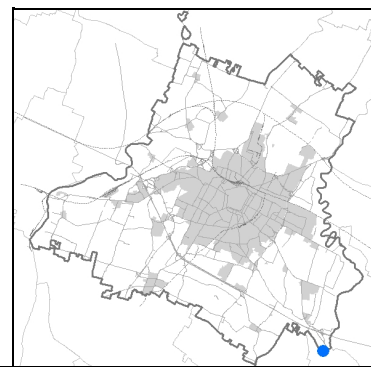


Foto aerea 2019 - C.G.R. s.p.a. Parma scala 1:5000


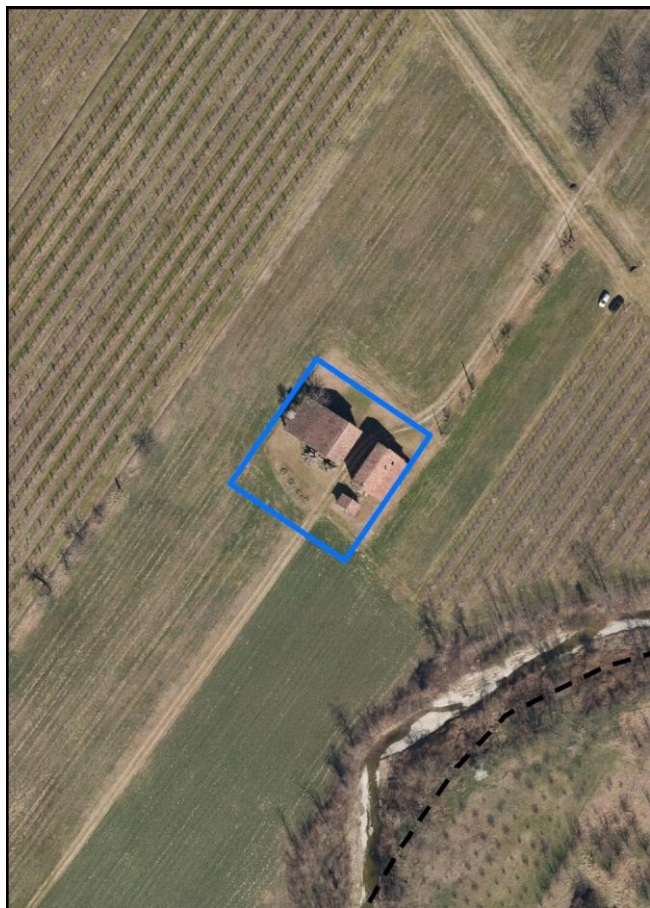
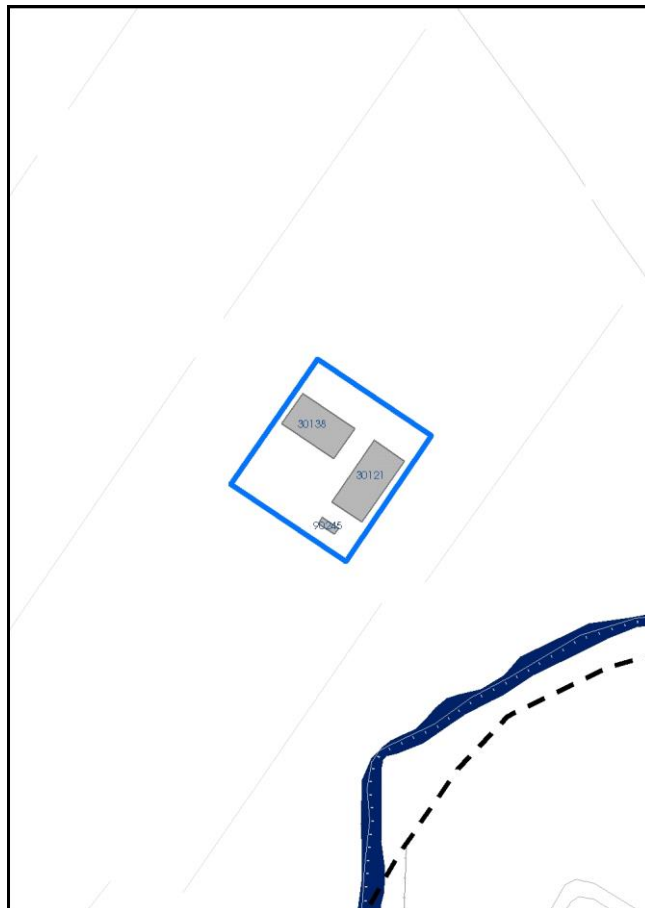


Foto aerea 2019 scala 1:2000



Estratto di mappa 2019 scala 1:2000



La perimetrazione del nucleo soprariportata è ai soli fini indicativi e non ha alcuna ricaduta normativa sulla base della disciplina di PUG.

Comune di Modena

Codice nucleo: 271_278

nucleo dismesso

LOCALIZZAZIONE

Indirizzo: STRADA VIGNOLESE

Numero civico: 1720

Riferimenti catastali: Foglio: 271

Mappale: 85

FUNZIONI

- | | | | |
|---|--|---|---|
| <input checked="" type="checkbox"/> Residenza | <input checked="" type="checkbox"/> Deposito | <input type="checkbox"/> Allevamento | <input type="checkbox"/> Centro Aziendale |
| <input type="checkbox"/> Serra/vivaio | <input type="checkbox"/> Agriturismo | <input type="checkbox"/> Maneggio | <input type="checkbox"/> Impianto di trasformazione |
| <input type="checkbox"/> Altre attività econom. | <input type="checkbox"/> Fattoria didattica | <input type="checkbox"/> Imp. tecnologico | <input type="checkbox"/> Attività agricola residua |

Note:

DESCRIZIONE DELL'IMPIANTO INSEDIATIVO

Impianto storico

Numero edifici: 3

Numero edifici oggetto di indagine: 2

- ☐ Vincolo Monumentale D.Lgs. 42/2004
- ☐ Vincolo Giardino di notevole interesse
- ☐ Presenza di edifici estranei all'impianto -

Assetto morfologico: corte aperta

Elementi componenti presenti:

- | | | | |
|---|---|---|---|
| <input type="checkbox"/> recinzione | <input type="checkbox"/> manufatto funzionale | <input type="checkbox"/> albero singolo | <input type="checkbox"/> alberatura a macchia |
| <input type="checkbox"/> pavimentazione | <input type="checkbox"/> siepe | <input checked="" type="checkbox"/> alberatura a filare | <input type="checkbox"/> altro |

Note elementi:

RELAZIONI CON IL CONTESTO TERRITORIALE

Tipo di accesso: ☐ accesso indiretto ☐ accesso diretto da viabilità ☒ accesso tramite stradello

Contesto paesaggistico:

- | | |
|---|--|
| <input type="checkbox"/> appartenenza ad agglomerato rurale | <input type="checkbox"/> prossimità a territorio urbanizzato |
| <input checked="" type="checkbox"/> insediamento isolato | <input type="checkbox"/> prossimità ad infrastrutture |
| <input type="checkbox"/> prossimità ad area produttiva | <input checked="" type="checkbox"/> prossimità a corso d'acqua |

Criticità ambientali: assenti

NOTE

SCHEDA ANALITICA EDIFICIO

N. 4542

Codice nucleo: 271_278

Codice edificio: 30121

LOCALIZZAZIONE

Indirizzo: STRADA VIGNOLESE

civico: 1720

Riferimenti catastali 2019

Foglio: 271 Mappale: 85

Quartiere: 3 - BUON PASTORE - S.AGNESE - S.DAMASO

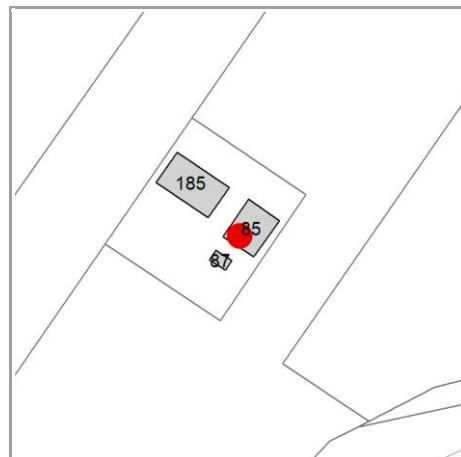
FUNZIONE

Funzione principale: residenza

Funzione secondaria ---

Stato di utilizzazione: non in uso

☐ Edificio produttivo agricolo dismesso



CARATTERISTICHE DELL'EDIFICIO

Numero di piani: 2

Numero di alloggi: 1

Superficie abitazione (mq): 200

Superficie altre funzioni (mq): 0

Epoca di costruzione: dal 1801 al 1900

Tipologia edilizia storica: **casa colonica**

☒ Coerenza con l'impianto storico originario

Integrità tipologica: alterata

Tipo di alterazione: ampliamento

Stato di conservazione: scarso

Vincolo Monumentale D.Lgs. 42/2004: non presente

VALUTAZIONE

☐ Valore Storico Architettonico

☒ Valore Storico Culturale Testimoniale

☐ Valore Storico Culturale Testimoniale - Edilizia Minore

NOTE

DOCUMENTAZIONE FOTOGRAFICA

Foto censimento 1985/1987



Foto censimento 2017/2020

CENSIMENTO PATRIMONIO EDILIZIO 2021

TERRITORIO RURALE

N° IDENTIFICATIVO SCHEDA: 4543

Codice nucleo: 271_278

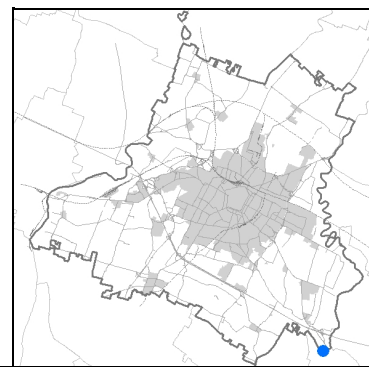


Foto aerea 2019 - C.G.R. s.p.a. Parma scala 1:5000


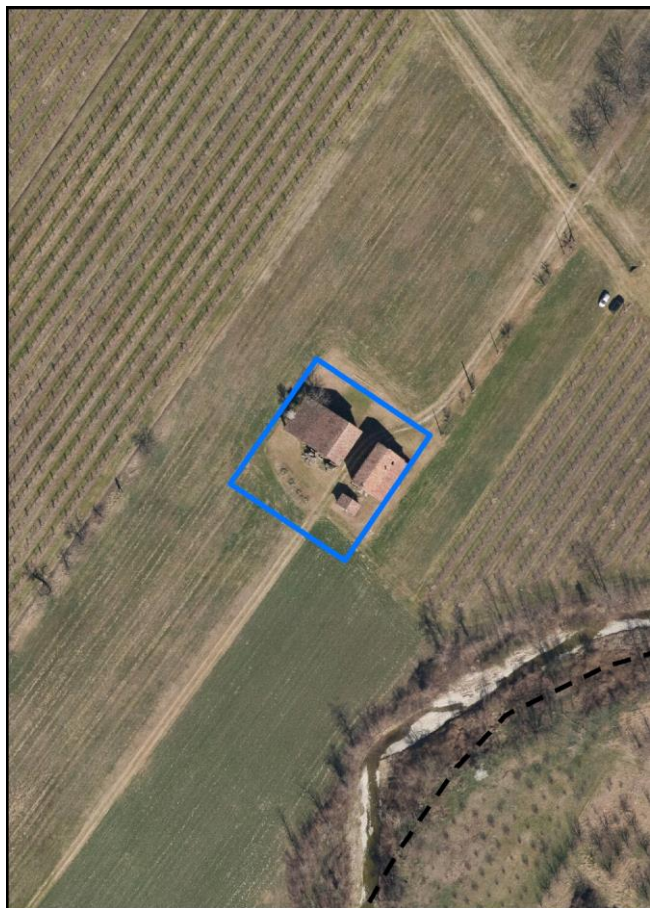
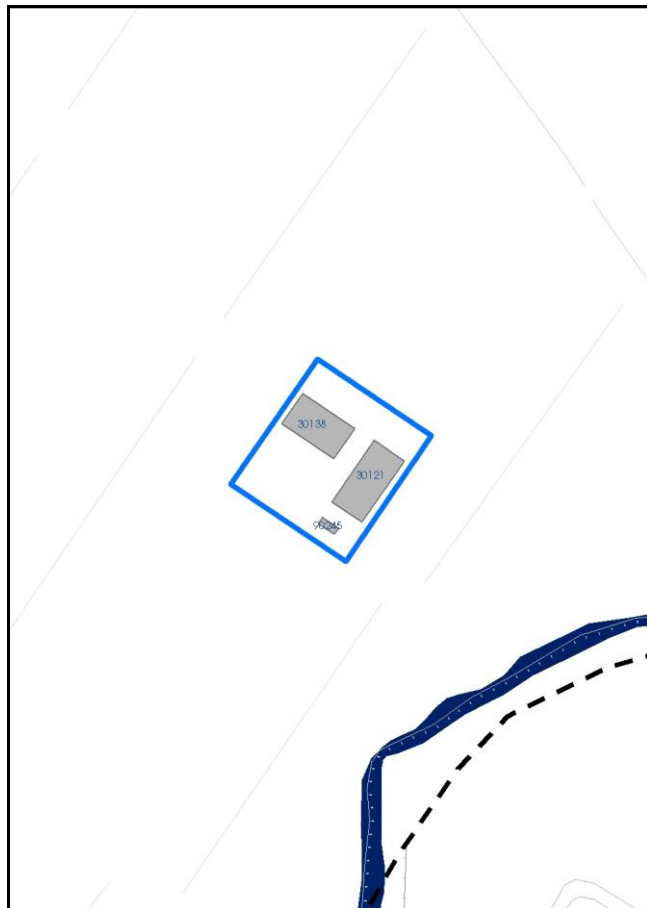


Foto aerea 2019 scala 1:2000



Estratto di mappa 2019 scala 1:2000



La perimetrazione del nucleo soprariportata è ai soli fini indicativi e non ha alcuna ricaduta normativa sulla base della disciplina di PUG.

Comune di Modena

Codice nucleo: 271_278

nucleo dismesso

LOCALIZZAZIONE

Indirizzo: STRADA VIGNOLESE

Numero civico: 1720

Riferimenti catastali: Foglio: 271

Mappale: 85

FUNZIONI

- | | | | |
|---|--|---|---|
| <input checked="" type="checkbox"/> Residenza | <input checked="" type="checkbox"/> Deposito | <input type="checkbox"/> Allevamento | <input type="checkbox"/> Centro Aziendale |
| <input type="checkbox"/> Serra/vivaio | <input type="checkbox"/> Agriturismo | <input type="checkbox"/> Maneggio | <input type="checkbox"/> Impianto di trasformazione |
| <input type="checkbox"/> Altre attività econom. | <input type="checkbox"/> Fattoria didattica | <input type="checkbox"/> Imp. tecnologico | <input type="checkbox"/> Attività agricola residua |

Note:

DESCRIZIONE DELL'IMPIANTO INSEDIATIVO

Impianto storico

Numero edifici: 3

Numero edifici oggetto di indagine: 2

- ☐ Vincolo Monumentale D.Lgs. 42/2004
- ☐ Vincolo Giardino di notevole interesse
- ☐ Presenza di edifici estranei all'impianto -

Assetto morfologico: corte aperta

Elementi componenti presenti:

- | | | | |
|---|---|---|---|
| <input type="checkbox"/> recinzione | <input type="checkbox"/> manufatto funzionale | <input type="checkbox"/> albero singolo | <input type="checkbox"/> alberatura a macchia |
| <input type="checkbox"/> pavimentazione | <input type="checkbox"/> siepe | <input checked="" type="checkbox"/> alberatura a filare | <input type="checkbox"/> altro |

Note elementi:

RELAZIONI CON IL CONTESTO TERRITORIALE

Tipo di accesso: ☐ accesso indiretto ☐ accesso diretto da viabilità ☒ accesso tramite stradello

Contesto paesaggistico:

- | | |
|---|--|
| <input type="checkbox"/> appartenenza ad agglomerato rurale | <input type="checkbox"/> prossimità a territorio urbanizzato |
| <input checked="" type="checkbox"/> insediamento isolato | <input type="checkbox"/> prossimità ad infrastrutture |
| <input type="checkbox"/> prossimità ad area produttiva | <input checked="" type="checkbox"/> prossimità a corso d'acqua |

Criticità ambientali: assenti

NOTE

SCHEDA ANALITICA EDIFICIO

N. 4543

Codice nucleo: 271_278

Codice edificio: 30138

LOCALIZZAZIONE

Indirizzo: STRADA VIGNOLESE

civico: 1720

Riferimenti catastali 2019

Foglio: 271 Mappale: 185

Quartiere: 3 - BUON PASTORE - S.AGNESE - S.DAMASO

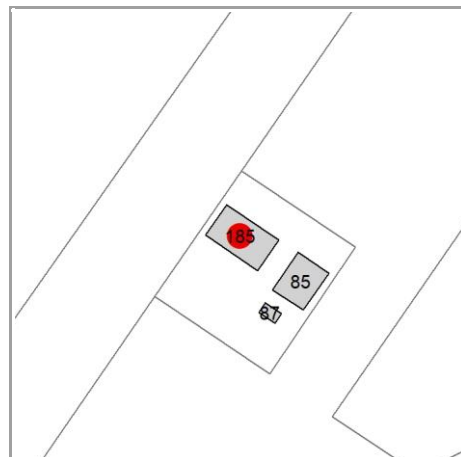
FUNZIONE

Funzione principale: deposito

Funzione secondaria ---

Stato di utilizzazione: non in uso

☐ Edificio produttivo agricolo dismesso



CARATTERISTICHE DELL'EDIFICIO

Numero di piani: 2

Numero di alloggi: 0

Superficie abitazione (mq): 0

Superficie altre funzioni (mq): 500

Epoca di costruzione: dal 1801 al 1900

Tipologia edilizia storica: **stalla e fienile**

☒ Coerenza con l'impianto storico originario

Integrità tipologica: alterata

Tipo di alterazione: ampliamento

Stato di conservazione: scarso

Vincolo Monumentale D.Lgs. 42/2004: non presente

VALUTAZIONE

☐ Valore Storico Architettonico

☒ Valore Storico Culturale Testimoniale

☐ Valore Storico Culturale Testimoniale - Edilizia Minore

NOTE

DOCUMENTAZIONE FOTOGRAFICA

Foto censimento 1985/1987



Foto censimento 2017/2020

CENSIMENTO PATRIMONIO EDILIZIO 2021

TERRITORIO RURALE

N° IDENTIFICATIVO SCHEDA: 4544

Codice nucleo: 272_6dr

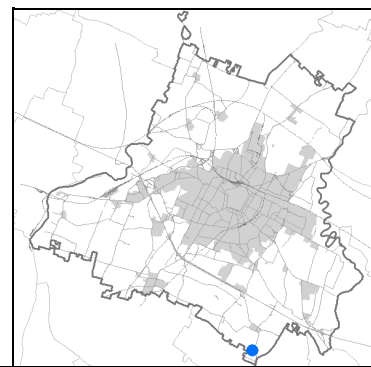


Foto aerea 2019 - C.G.R. s.p.a. Parma scala 1:5000

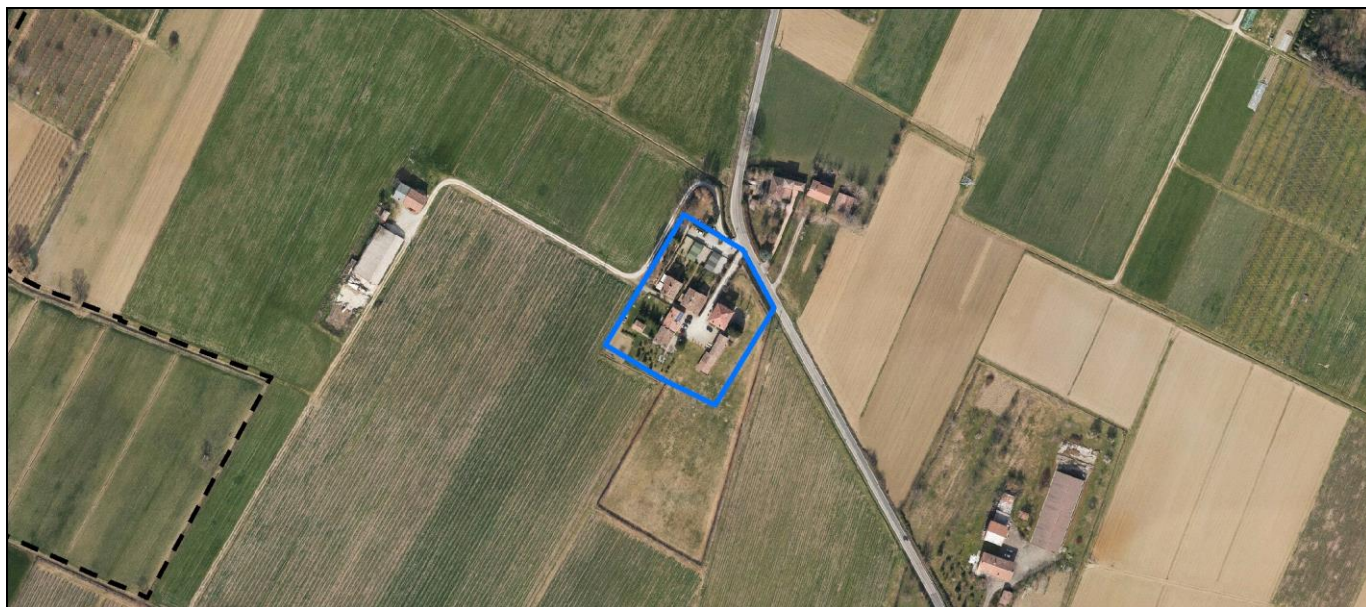
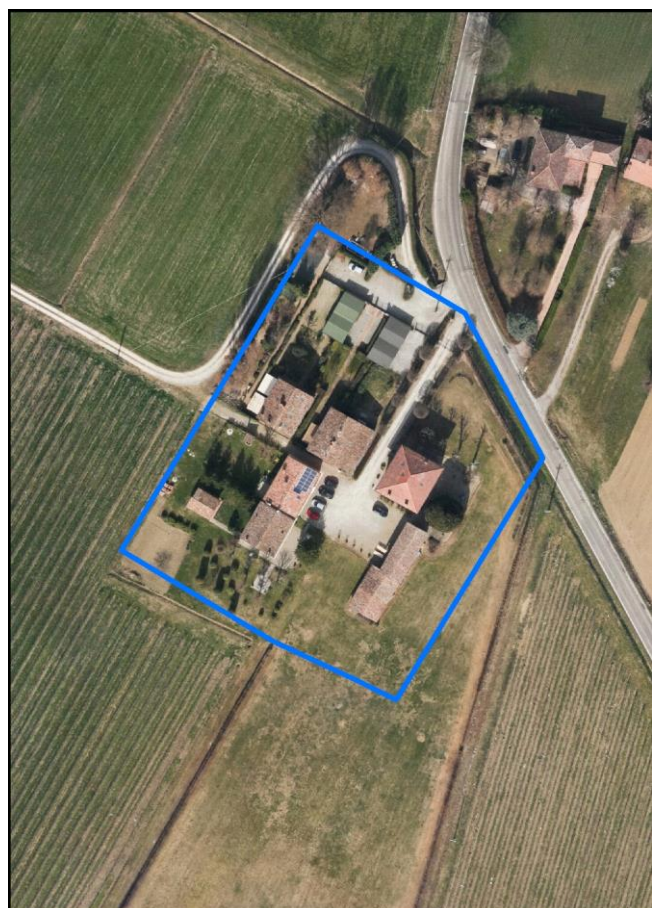
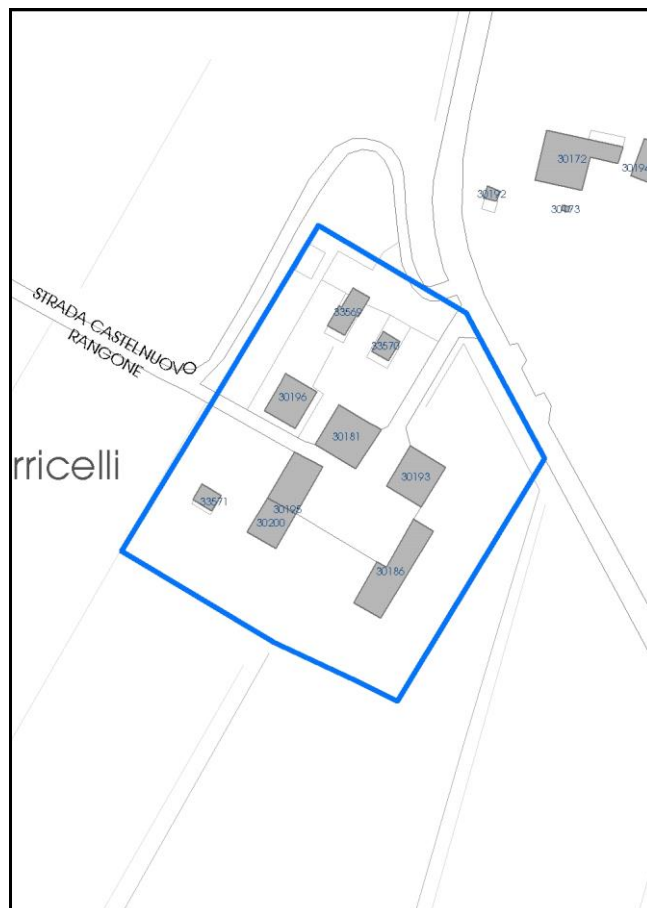


Foto aerea 2019 scala 1:2000



Estratto di mappa 2019 scala 1:2000



La perimetrazione del nucleo soprariportata è ai soli fini indicativi e non ha alcuna ricaduta normativa sulla base della disciplina di PUG.

Comune di Modena

Codice nucleo: 272_6dr

nucleo recuperato

LOCALIZZAZIONE

Indirizzo: STRADA CASTELNUOVO RANGONE

Numero civico:

Riferimenti catastali: Foglio: 272

Mappale: 6

FUNZIONI

- | | | | |
|---|--|---|---|
| <input checked="" type="checkbox"/> Residenza | <input checked="" type="checkbox"/> Deposito | <input type="checkbox"/> Allevamento | <input type="checkbox"/> Centro Aziendale |
| <input type="checkbox"/> Serra/vivaio | <input type="checkbox"/> Agriturismo | <input type="checkbox"/> Maneggio | <input type="checkbox"/> Impianto di trasformazione |
| <input type="checkbox"/> Altre attività econom. | <input type="checkbox"/> Fattoria didattica | <input type="checkbox"/> Imp. tecnologico | <input type="checkbox"/> Attività agricola residua |

Note:

DESCRIZIONE DELL'IMPIANTO INSEDIATIVO

Impianto storico

Numero edifici: 9

Numero edifici oggetto di indagine: 5

- ☐ Vincolo Monumentale D.Lgs. 42/2004
- ☐ Vincolo Giardino di notevole interesse
- ☒ Presenza di edifici estranei all'impianto -

Assetto morfologico: corte aperta

Elementi componenti presenti:

- | | | | |
|--|---|---|--|
| <input checked="" type="checkbox"/> recinzione | <input type="checkbox"/> manufatto funzionale | <input type="checkbox"/> albero singolo | <input checked="" type="checkbox"/> alberatura a macchia |
| <input checked="" type="checkbox"/> pavimentazione | <input checked="" type="checkbox"/> siepe | <input checked="" type="checkbox"/> alberatura a filare | <input type="checkbox"/> altro |

Note elementi:

RELAZIONI CON IL CONTESTO TERRITORIALE

Tipo di accesso: ☐ accesso indiretto ☒ accesso diretto da viabilità ☐ accesso tramite stradello

Contesto paesaggistico:

- | | |
|--|--|
| <input checked="" type="checkbox"/> appartenenza ad agglomerato rurale | <input type="checkbox"/> prossimità a territorio urbanizzato |
| <input type="checkbox"/> insediamento isolato | <input type="checkbox"/> prossimità ad infrastrutture |
| <input type="checkbox"/> prossimità ad area produttiva | <input type="checkbox"/> prossimità a corso d'acqua |

Criticità ambientali: fonti esterne
(allevamento bovini 200 m)

NOTE

SCHEDA ANALITICA EDIFICIO

N. 4544

Codice nucleo: 272_6dr

Codice edificio: 30196

LOCALIZZAZIONE

Indirizzo: STRADA CASTELNUOVO RANGONE

civico:

Riferimenti catastali 2019

Foglio: 272 Mappale: 6

Quartiere: 3 - BUON PASTORE - S.AGNESE - S.DAMASO

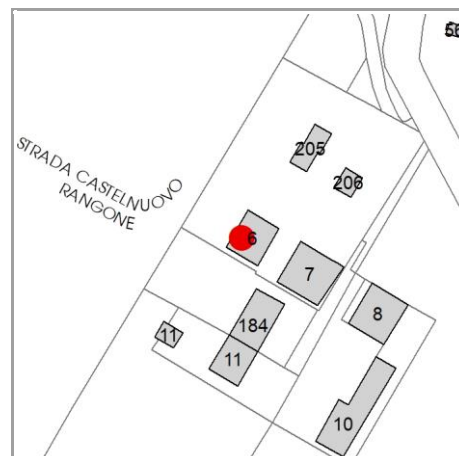
FUNZIONE

Funzione principale: residenza

Funzione secondaria ---

Stato di utilizzazione: in uso

☐ Edificio produttivo agricolo dismesso



CARATTERISTICHE DELL'EDIFICIO

Numero di piani: 2

Numero di alloggi: 2

Superficie abitazione (mq): 108

Superficie altre funzioni (mq): 0

Epoca di costruzione: dal 1801 al 1900

Tipologia edilizia storica: **stalla e fienile**

☒ Coerenza con l'impianto storico originario

Integrità tipologica: alterata

Tipo di alterazione: corpo annesso precario

Stato di conservazione: buono

Vincolo Monumentale D.Lgs. 42/2004: non presente

VALUTAZIONE

☐ Valore Storico Architettonico

☒ Valore Storico Culturale Testimoniale

☐ Valore Storico Culturale Testimoniale - Edilizia Minore

NOTE

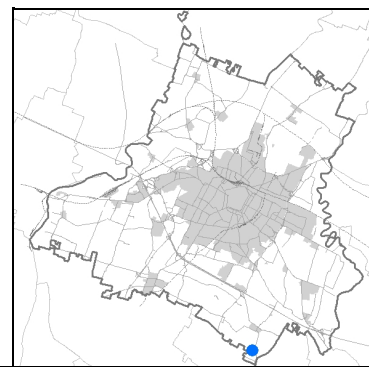
DOCUMENTAZIONE FOTOGRAFICA

Foto censimento 1985/1987



Foto censimento 2017/2020





An aerial photograph of a rural landscape. The image shows a patchwork of agricultural fields in various shades of green and brown. A small cluster of buildings, including houses and a larger structure, is highlighted by a blue rectangular outline. To the left of this cluster, a dashed black line outlines a larger area. To the right, a solid black line outlines a smaller area. The overall scene is a typical rural setting with a mix of cultivated land and some built-up areas.

An aerial photograph of a property, likely a farm or large estate, outlined in blue. The property includes several buildings with red-tiled roofs, a large swimming pool, and a tennis court. It is surrounded by green fields and a road.

maggio 2023

Comune di Modena

Codice nucleo: 272_6dr

nucleo recuperato

LOCALIZZAZIONE

Indirizzo: STRADA CASTELNUOVO RANGONE

Numero civico:

Riferimenti catastali: Foglio: 272

Mappale: 6

FUNZIONI

- | | | | |
|---|--|---|---|
| <input checked="" type="checkbox"/> Residenza | <input checked="" type="checkbox"/> Deposito | <input type="checkbox"/> Allevamento | <input type="checkbox"/> Centro Aziendale |
| <input type="checkbox"/> Serra/vivaio | <input type="checkbox"/> Agriturismo | <input type="checkbox"/> Maneggio | <input type="checkbox"/> Impianto di trasformazione |
| <input type="checkbox"/> Altre attività econom. | <input type="checkbox"/> Fattoria didattica | <input type="checkbox"/> Imp. tecnologico | <input type="checkbox"/> Attività agricola residua |

Note:

DESCRIZIONE DELL'IMPIANTO INSEDIATIVO

Impianto storico

Numero edifici: 9

Numero edifici oggetto di indagine: 5

- ☐ Vincolo Monumentale D.Lgs. 42/2004
- ☐ Vincolo Giardino di notevole interesse
- ☒ Presenza di edifici estranei all'impianto -

Assetto morfologico: corte aperta

Elementi componenti presenti:

- | | | | |
|--|---|---|--|
| <input checked="" type="checkbox"/> recinzione | <input type="checkbox"/> manufatto funzionale | <input type="checkbox"/> albero singolo | <input checked="" type="checkbox"/> alberatura a macchia |
| <input checked="" type="checkbox"/> pavimentazione | <input checked="" type="checkbox"/> siepe | <input checked="" type="checkbox"/> alberatura a filare | <input type="checkbox"/> altro |

Note elementi:

RELAZIONI CON IL CONTESTO TERRITORIALE

Tipo di accesso: ☐ accesso indiretto ☒ accesso diretto da viabilità ☐ accesso tramite stradello

Contesto paesaggistico:

- | | |
|--|--|
| <input checked="" type="checkbox"/> appartenenza ad agglomerato rurale | <input type="checkbox"/> prossimità a territorio urbanizzato |
| <input type="checkbox"/> insediamento isolato | <input type="checkbox"/> prossimità ad infrastrutture |
| <input type="checkbox"/> prossimità ad area produttiva | <input type="checkbox"/> prossimità a corso d'acqua |

Criticità ambientali: fonti esterne
(allevamento bovini 200 m)

NOTE

SCHEDA ANALITICA EDIFICIO

N. 4545

Codice nucleo: 272_6dr

Codice edificio: 30181

LOCALIZZAZIONE

Indirizzo: STRADA CASTELNUOVO RANGONE

civico:

Riferimenti catastali 2019

Foglio: 272 Mappale: 7

Quartiere: 3 - BUON PASTORE - S.AGNESE - S.DAMASO

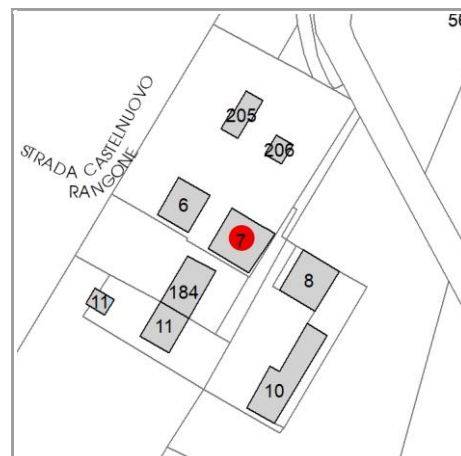
FUNZIONE

Funzione principale: residenza

Funzione secondaria ---

Stato di utilizzazione: in uso

☐ Edificio produttivo agricolo dismesso



CARATTERISTICHE DELL'EDIFICIO

Numero di piani: 2

Numero di alloggi: 2

Superficie abitazione (mq): 157

Superficie altre funzioni (mq): 0

Epoca di costruzione: dal 1801 al 1900

Tipologia edilizia storica: **stalla e fienile**

☒ Coerenza con l'impianto storico originario

Integrità tipologica: alterata

Tipo di alterazione: corpo annesso precario

Stato di conservazione: buono

Vincolo Monumentale D.Lgs. 42/2004: non presente

VALUTAZIONE

☐ Valore Storico Architettonico

☒ Valore Storico Culturale Testimoniale

☐ Valore Storico Culturale Testimoniale - Edilizia Minore


NOTE

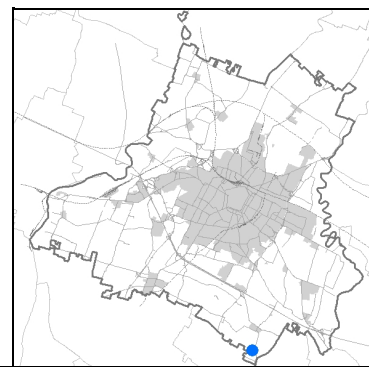
DOCUMENTAZIONE FOTOGRAFICA

Foto censimento 1985/1987



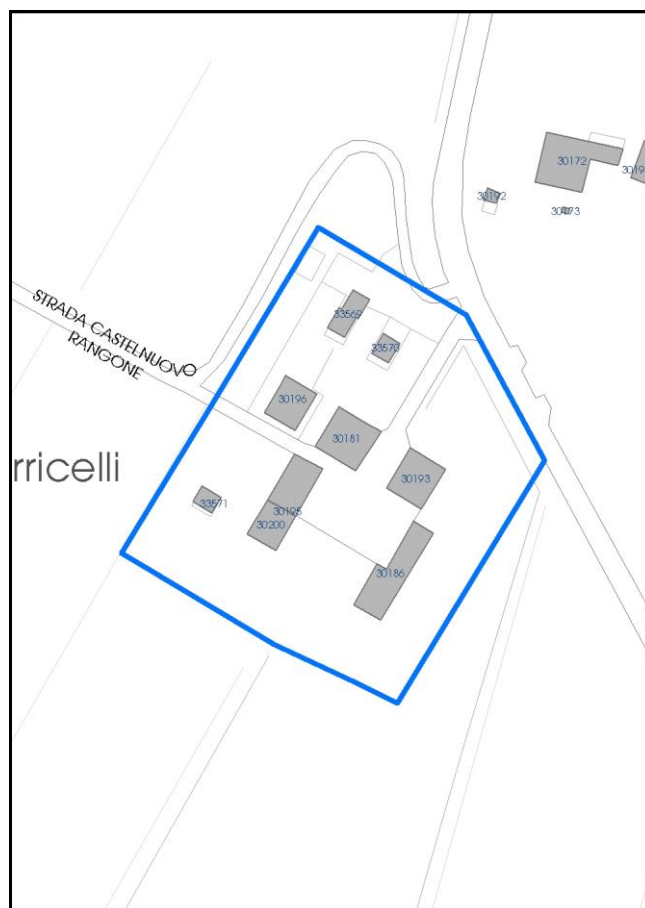
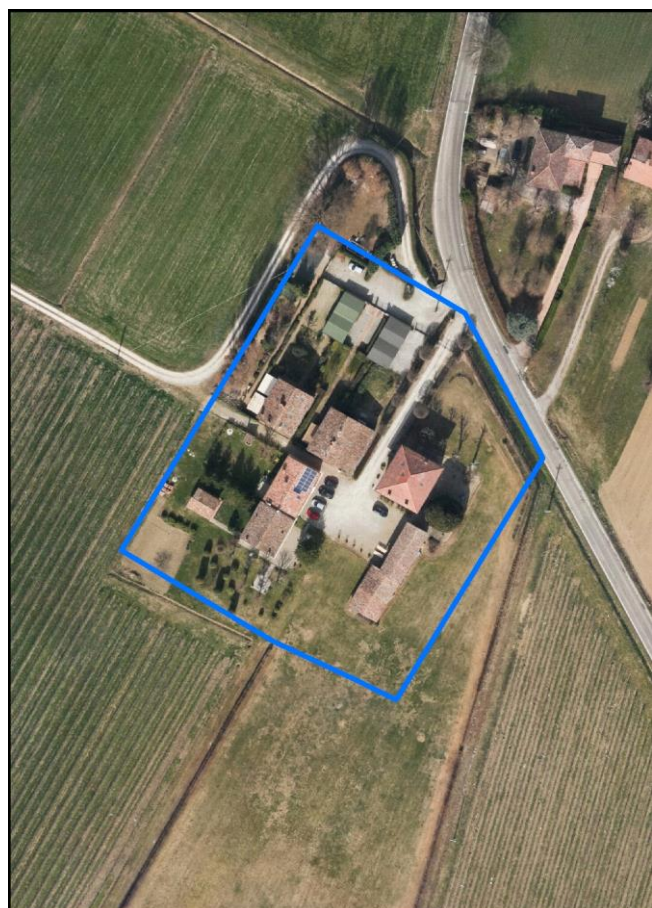
Foto censimento 2017/2020





An aerial photograph of a rural landscape. The image shows a patchwork of agricultural fields in various shades of green and brown. A small cluster of buildings, including houses and a larger structure, is highlighted by a blue rectangular outline. To the left of this cluster, a dashed black line outlines a larger area. To the right, a solid black line outlines a smaller area. The overall scene is a typical rural setting with a mix of cultivated land and some built-up areas.

Estratto di mappa 2019 scala 1:2000



maggio 2023

Comune di Modena

Codice nucleo: 272_6dr

nucleo recuperato

LOCALIZZAZIONE

Indirizzo: STRADA CASTELNUOVO RANGONE

Numero civico:

Riferimenti catastali: Foglio: 272

Mappale: 6

FUNZIONI

- | | | | |
|---|--|---|---|
| <input checked="" type="checkbox"/> Residenza | <input checked="" type="checkbox"/> Deposito | <input type="checkbox"/> Allevamento | <input type="checkbox"/> Centro Aziendale |
| <input type="checkbox"/> Serra/vivaio | <input type="checkbox"/> Agriturismo | <input type="checkbox"/> Maneggio | <input type="checkbox"/> Impianto di trasformazione |
| <input type="checkbox"/> Altre attività econom. | <input type="checkbox"/> Fattoria didattica | <input type="checkbox"/> Imp. tecnologico | <input type="checkbox"/> Attività agricola residua |

Note:

DESCRIZIONE DELL'IMPIANTO INSEDIATIVO

Impianto storico

Numero edifici: 9

Numero edifici oggetto di indagine: 5

- ☐ Vincolo Monumentale D.Lgs. 42/2004
- ☐ Vincolo Giardino di notevole interesse
- ☒ Presenza di edifici estranei all'impianto -

Assetto morfologico: corte aperta

Elementi componenti presenti:

- | | | | |
|--|---|---|--|
| <input checked="" type="checkbox"/> recinzione | <input type="checkbox"/> manufatto funzionale | <input type="checkbox"/> albero singolo | <input checked="" type="checkbox"/> alberatura a macchia |
| <input checked="" type="checkbox"/> pavimentazione | <input checked="" type="checkbox"/> siepe | <input checked="" type="checkbox"/> alberatura a filare | <input type="checkbox"/> altro |

Note elementi:

RELAZIONI CON IL CONTESTO TERRITORIALE

Tipo di accesso: ☐ accesso indiretto ☒ accesso diretto da viabilità ☐ accesso tramite stradello

Contesto paesaggistico:

- | | |
|--|--|
| <input checked="" type="checkbox"/> appartenenza ad agglomerato rurale | <input type="checkbox"/> prossimità a territorio urbanizzato |
| <input type="checkbox"/> insediamento isolato | <input type="checkbox"/> prossimità ad infrastrutture |
| <input type="checkbox"/> prossimità ad area produttiva | <input type="checkbox"/> prossimità a corso d'acqua |

Criticità ambientali: fonti esterne
(allevamento bovini 200 m)

NOTE

SCHEDA ANALITICA EDIFICIO

N. 4546

Codice nucleo: 272_6dr

Codice edificio: 30193

LOCALIZZAZIONE

Indirizzo: STRADA CASTELNUOVO RANGONE

civico:

Riferimenti catastali 2019

Foglio: 272 Mappale: 8

Quartiere: 3 - BUON PASTORE - S.AGNESE - S.DAMASO

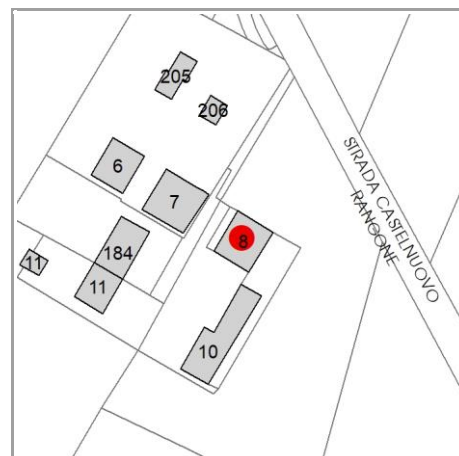
FUNZIONE

Funzione principale: residenza

Funzione secondaria ---

Stato di utilizzazione: in uso

☐ Edificio produttivo agricolo dismesso



CARATTERISTICHE DELL'EDIFICIO

Numero di piani: 3

Numero di alloggi: 1

Superficie abitazione (mq): 135

Superficie altre funzioni (mq): 0

Epoca di costruzione: dal 1801 al 1900

Tipologia edilizia storica: **casa colonica**

☒ Coerenza con l'impianto storico originario

Integrità tipologica: originaria

Tipo di alterazione: ---

Stato di conservazione: buono

Vincolo Monumentale D.Lgs. 42/2004: non presente

VALUTAZIONE

☐ Valore Storico Architettonico

☒ Valore Storico Culturale Testimoniale

☐ Valore Storico Culturale Testimoniale - Edilizia Minore

NOTE

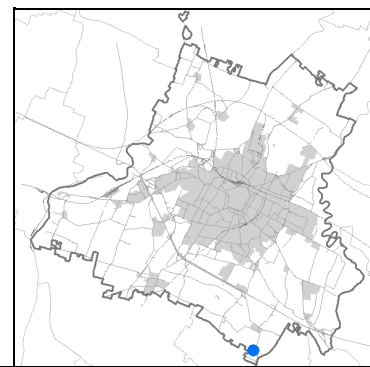
DOCUMENTAZIONE FOTOGRAFICA

Foto censimento 1985/1987



Foto censimento 2017/2020





An aerial photograph of a property, likely a farm or large estate, outlined in blue. The property includes several buildings with red-tiled roofs, a large paved area, and a swimming pool. The surrounding area consists of green fields and a road.

STRADE CASTELNUOVO RANGONE

30172
30173

30171

30195
30181
30193
30186
30196
30197
30198

30172
30173

maggio 2023

Comune di Modena

Codice nucleo: 272_6dr

nucleo recuperato

LOCALIZZAZIONE

Indirizzo: STRADA CASTELNUOVO RANGONE

Numero civico:

Riferimenti catastali: Foglio: 272

Mappale: 6

FUNZIONI

- | | | | |
|---|--|---|---|
| <input checked="" type="checkbox"/> Residenza | <input checked="" type="checkbox"/> Deposito | <input type="checkbox"/> Allevamento | <input type="checkbox"/> Centro Aziendale |
| <input type="checkbox"/> Serra/vivaio | <input type="checkbox"/> Agriturismo | <input type="checkbox"/> Maneggio | <input type="checkbox"/> Impianto di trasformazione |
| <input type="checkbox"/> Altre attività econom. | <input type="checkbox"/> Fattoria didattica | <input type="checkbox"/> Imp. tecnologico | <input type="checkbox"/> Attività agricola residua |

Note:

DESCRIZIONE DELL'IMPIANTO INSEDIATIVO

Impianto storico

Numero edifici: 9

Numero edifici oggetto di indagine: 5

- ☐ Vincolo Monumentale D.Lgs. 42/2004
- ☐ Vincolo Giardino di notevole interesse
- ☒ Presenza di edifici estranei all'impianto -

Assetto morfologico: corte aperta

Elementi componenti presenti:

- | | | | |
|--|---|---|--|
| <input checked="" type="checkbox"/> recinzione | <input type="checkbox"/> manufatto funzionale | <input type="checkbox"/> albero singolo | <input checked="" type="checkbox"/> alberatura a macchia |
| <input checked="" type="checkbox"/> pavimentazione | <input checked="" type="checkbox"/> siepe | <input checked="" type="checkbox"/> alberatura a filare | <input type="checkbox"/> altro |

Note elementi:

RELAZIONI CON IL CONTESTO TERRITORIALE

Tipo di accesso: ☐ accesso indiretto ☒ accesso diretto da viabilità ☐ accesso tramite stradello

Contesto paesaggistico:

- | | |
|--|--|
| <input checked="" type="checkbox"/> appartenenza ad agglomerato rurale | <input type="checkbox"/> prossimità a territorio urbanizzato |
| <input type="checkbox"/> insediamento isolato | <input type="checkbox"/> prossimità ad infrastrutture |
| <input type="checkbox"/> prossimità ad area produttiva | <input type="checkbox"/> prossimità a corso d'acqua |

Criticità ambientali: fonti esterne
(allevamento bovini 200 m)

NOTE

SCHEDA ANALITICA EDIFICIO

N. 4547

Codice nucleo: 272_6dr

Codice edificio: 30195

LOCALIZZAZIONE

Indirizzo: STRADA CASTELNUOVO RANGONE

civico:

Riferimenti catastali 2019

Foglio: 272 Mappale: 184

Quartiere: 3 - BUON PASTORE - S.AGNESE - S.DAMASO

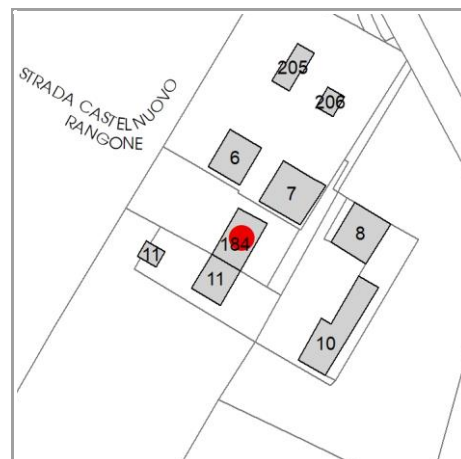
FUNZIONE

Funzione principale: residenza

Funzione secondaria ---

Stato di utilizzazione: in uso

☐ Edificio produttivo agricolo dismesso



CARATTERISTICHE DELL'EDIFICIO

Numero di piani: 2

Numero di alloggi: 1

Superficie abitazione (mq): 121

Superficie altre funzioni (mq): 0

Epoca di costruzione: dal 1801 al 1900

Tipologia edilizia storica: **stalla e fienile**

☒ Coerenza con l'impianto storico originario

Integrità tipologica: alterata

Tipo di alterazione: alterazione dell'involucro

Stato di conservazione: buono

Vincolo Monumentale D.Lgs. 42/2004: non presente

VALUTAZIONE

☐ Valore Storico Architettonico

☒ Valore Storico Culturale Testimoniale

☐ Valore Storico Culturale Testimoniale - Edilizia Minore

NOTE

pannelli solari integrati nella copertura

DOCUMENTAZIONE FOTOGRAFICA

Foto censimento 1985/1987



Foto censimento 2017/2020



CENSIMENTO PATRIMONIO EDILIZIO 2021

TERRITORIO RURALE

N° IDENTIFICATIVO SCHEDA: 4548

Codice nucleo: 272_6dr

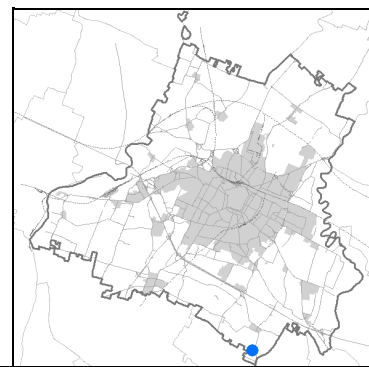


Foto aerea 2019 - C.G.R. s.p.a. Parma scala 1:5000

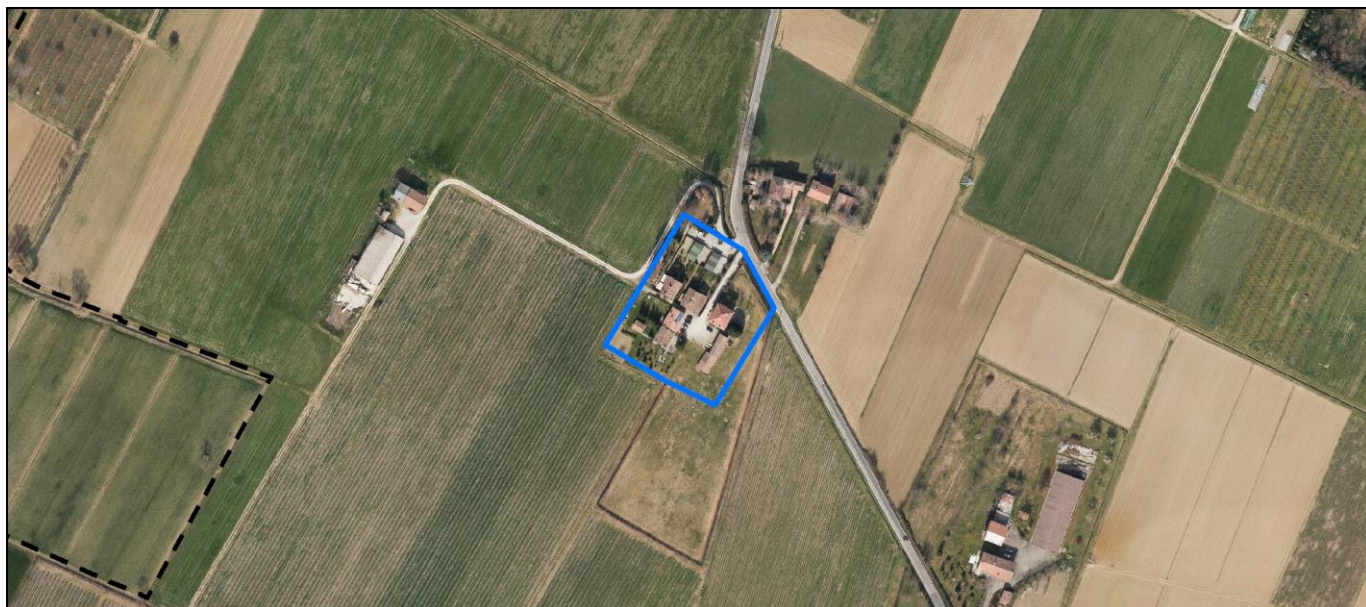
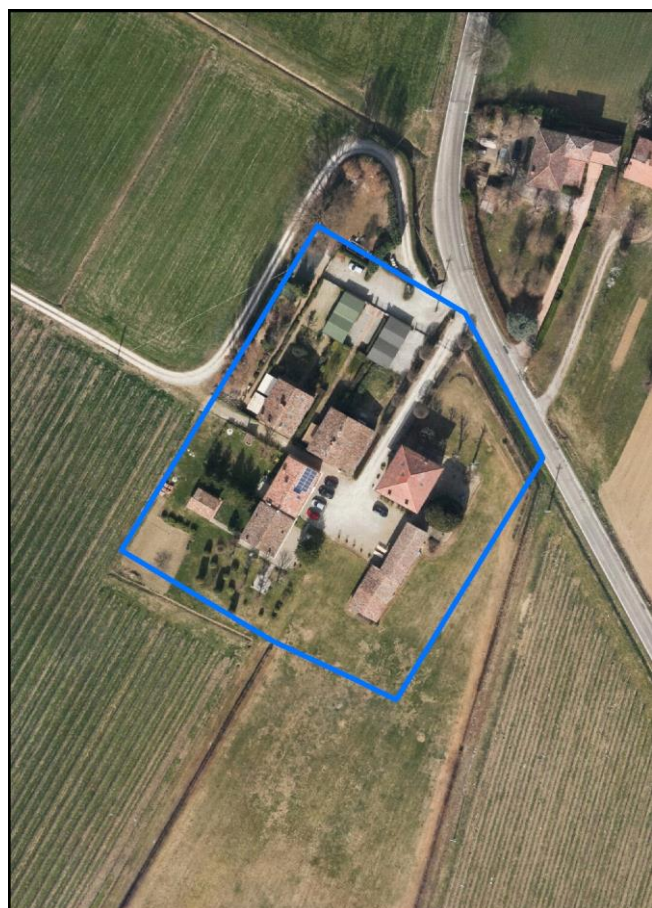
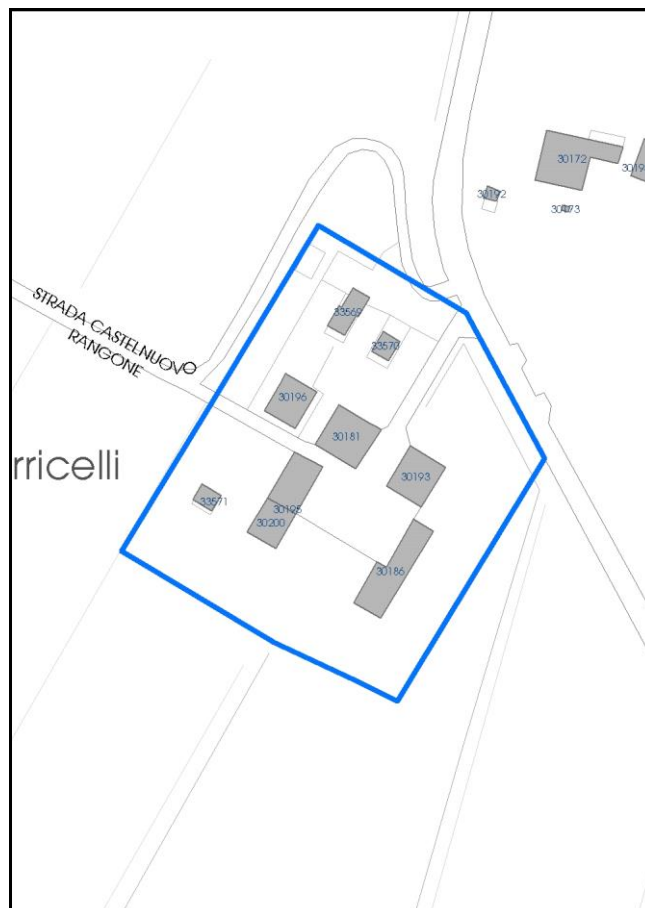


Foto aerea 2019 scala 1:2000



Estratto di mappa 2019 scala 1:2000



La perimetrazione del nucleo soprariportata è ai soli fini indicativi e non ha alcuna ricaduta normativa sulla base della disciplina di PUG.

Comune di Modena

Codice nucleo: 272_6dr

nucleo recuperato

LOCALIZZAZIONE

Indirizzo: STRADA CASTELNUOVO RANGONE

Numero civico:

Riferimenti catastali: Foglio: 272

Mappale: 6

FUNZIONI

- | | | | |
|---|--|---|---|
| <input checked="" type="checkbox"/> Residenza | <input checked="" type="checkbox"/> Deposito | <input type="checkbox"/> Allevamento | <input type="checkbox"/> Centro Aziendale |
| <input type="checkbox"/> Serra/vivaio | <input type="checkbox"/> Agriturismo | <input type="checkbox"/> Maneggio | <input type="checkbox"/> Impianto di trasformazione |
| <input type="checkbox"/> Altre attività econom. | <input type="checkbox"/> Fattoria didattica | <input type="checkbox"/> Imp. tecnologico | <input type="checkbox"/> Attività agricola residua |

Note:

DESCRIZIONE DELL'IMPIANTO INSEDIATIVO

Impianto storico

Numero edifici: 9

Numero edifici oggetto di indagine: 5

- ☐ Vincolo Monumentale D.Lgs. 42/2004
- ☐ Vincolo Giardino di notevole interesse
- ☒ Presenza di edifici estranei all'impianto -

Assetto morfologico: corte aperta

Elementi componenti presenti:

- | | | | |
|--|---|---|--|
| <input checked="" type="checkbox"/> recinzione | <input type="checkbox"/> manufatto funzionale | <input type="checkbox"/> albero singolo | <input checked="" type="checkbox"/> alberatura a macchia |
| <input checked="" type="checkbox"/> pavimentazione | <input checked="" type="checkbox"/> siepe | <input checked="" type="checkbox"/> alberatura a filare | <input type="checkbox"/> altro |

Note elementi:

RELAZIONI CON IL CONTESTO TERRITORIALE

Tipo di accesso: ☐ accesso indiretto ☒ accesso diretto da viabilità ☐ accesso tramite stradello

Contesto paesaggistico:

- | | |
|--|--|
| <input checked="" type="checkbox"/> appartenenza ad agglomerato rurale | <input type="checkbox"/> prossimità a territorio urbanizzato |
| <input type="checkbox"/> insediamento isolato | <input type="checkbox"/> prossimità ad infrastrutture |
| <input type="checkbox"/> prossimità ad area produttiva | <input type="checkbox"/> prossimità a corso d'acqua |

Criticità ambientali: fonti esterne
(allevamento bovini 200 m)

NOTE

SCHEDA ANALITICA EDIFICIO

N. 4548

Codice nucleo: 272_6dr

Codice edificio: 30186

LOCALIZZAZIONE

Indirizzo: STRADA CASTELNUOVO RANGONE

civico:

Riferimenti catastali 2019

Foglio: 272 Mappale: 10

Quartiere: 3 - BUON PASTORE - S.AGNESE - S.DAMASO

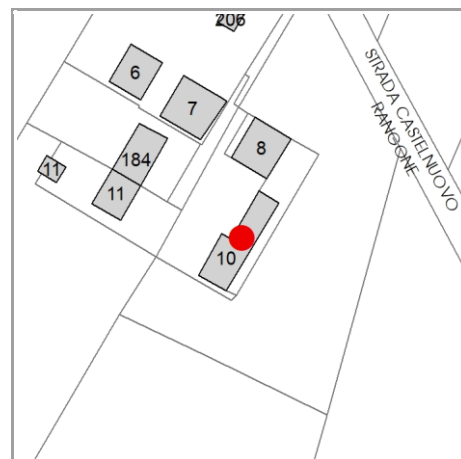
FUNZIONE

Funzione principale: deposito

Funzione secondaria ---

Stato di utilizzazione: in uso

☐ Edificio produttivo agricolo dismesso



CARATTERISTICHE DELL'EDIFICIO

Numero di piani: 2

Numero di alloggi: 0

Superficie abitazione (mq): 0

Superficie altre funzioni (mq): 193

Epoca di costruzione: dal 1801 al 1900

Tipologia edilizia storica: **stalla e fienile**

☒ Coerenza con l'impianto storico originario

Integrità tipologica: originaria

Tipo di alterazione: ---

Stato di conservazione: buono

Vincolo Monumentale D.Lgs. 42/2004: non presente

VALUTAZIONE

☐ Valore Storico Architettonico

☒ Valore Storico Culturale Testimoniale

☐ Valore Storico Culturale Testimoniale - Edilizia Minore


NOTE

DOCUMENTAZIONE FOTOGRAFICA

Foto censimento 1985/1987



Foto censimento 2017/2020



CENSIMENTO PATRIMONIO EDILIZIO 2021

TERRITORIO RURALE

N° IDENTIFICATIVO SCHEDA: 4549

Codice nucleo: 272_937

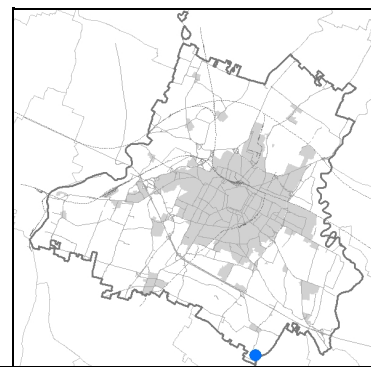


Foto aerea 2019 - C.G.R. s.p.a. Parma scala 1:5000

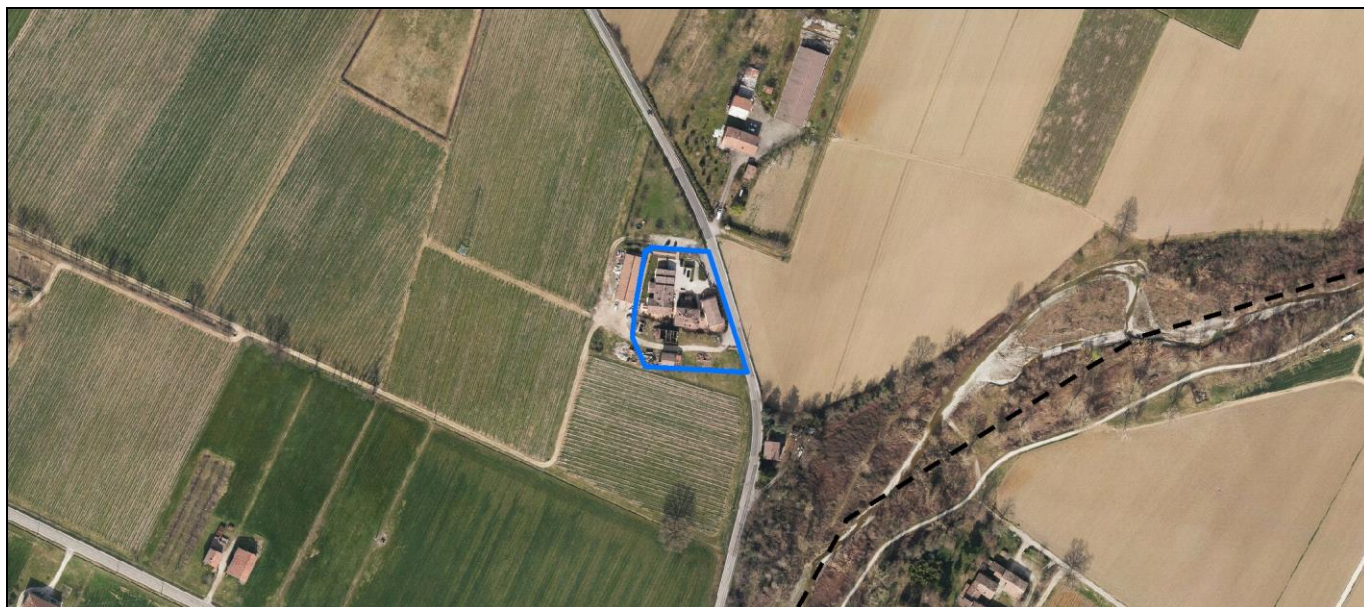
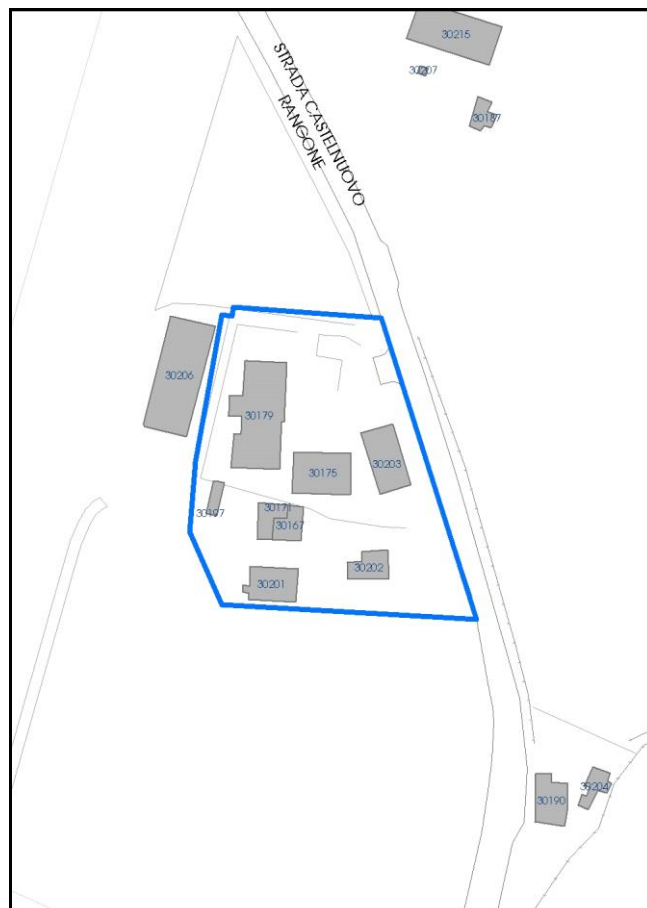


Foto aerea 2019 scala 1:2000



Estratto di mappa 2019 scala 1:2000



La perimetrazione del nucleo soprariportata è ai soli fini indicativi e non ha alcuna ricaduta normativa sulla base della disciplina di PUG.

Comune di Modena

Codice nucleo: 272_937

LOCALIZZAZIONE

Indirizzo: STRADA CASTELNUOVO RANGONE

Numero civico: 438

Riferimenti catastali: Foglio: 272

Mappale: 169

FUNZIONI

- | | | | |
|---|--|---|---|
| <input checked="" type="checkbox"/> Residenza | <input checked="" type="checkbox"/> Deposito | <input type="checkbox"/> Allevamento | <input type="checkbox"/> Centro Aziendale |
| <input type="checkbox"/> Serra/vivaio | <input type="checkbox"/> Agriturismo | <input type="checkbox"/> Maneggio | <input type="checkbox"/> Impianto di trasformazione |
| <input type="checkbox"/> Altre attività econom. | <input type="checkbox"/> Fattoria didattica | <input type="checkbox"/> Imp. tecnologico | <input type="checkbox"/> Attività agricola residua |

Note:

DESCRIZIONE DELL'IMPIANTO INSEDIATIVO

Impianto storico

Numero edifici: 8

Numero edifici oggetto di indagine: 4

- ☐ Vincolo Monumentale D.Lgs. 42/2004
- ☐ Vincolo Giardino di notevole interesse
- ☐ Presenza di edifici estranei all'impianto -

Assetto morfologico: corte aperta

Elementi componenti presenti:

- | | | | |
|--|---|--|---|
| <input checked="" type="checkbox"/> recinzione | <input type="checkbox"/> manufatto funzionale | <input checked="" type="checkbox"/> albero singolo | <input type="checkbox"/> alberatura a macchia |
| <input checked="" type="checkbox"/> pavimentazione | <input checked="" type="checkbox"/> siepe | <input type="checkbox"/> alberatura a filare | <input type="checkbox"/> altro |

Note elementi:

RELAZIONI CON IL CONTESTO TERRITORIALE

Tipo di accesso: ☐ accesso indiretto ☒ accesso diretto da viabilità ☐ accesso tramite stradello

Contesto paesaggistico:

- | | |
|---|--|
| <input type="checkbox"/> appartenenza ad agglomerato rurale | <input type="checkbox"/> prossimità a territorio urbanizzato |
| <input checked="" type="checkbox"/> insediamento isolato | <input type="checkbox"/> prossimità ad infrastrutture |
| <input type="checkbox"/> prossimità ad area produttiva | <input checked="" type="checkbox"/> prossimità a corso d'acqua |

Criticità ambientali: assenti

NOTE

SCHEDA ANALITICA EDIFICIO

N. 4549

Codice nucleo: 272_937

Codice edificio: 30175

LOCALIZZAZIONE

Indirizzo: STRADA CASTELNUOVO RANGONE

civico: 438

Riferimenti catastali 2019

Foglio: 272 Mappale: 24

Quartiere: 3 - BUON PASTORE - S.AGNESE - S.DAMASO

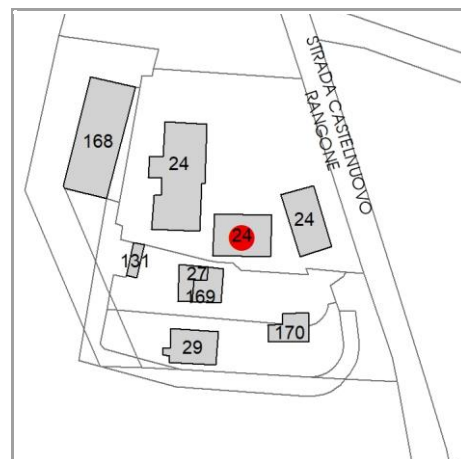
FUNZIONE

Funzione principale: residenza

Funzione secondaria ---

Stato di utilizzazione: in uso

☐ Edificio produttivo agricolo dismesso



CARATTERISTICHE DELL'EDIFICIO

Numero di piani: 3

Numero di alloggi: 3

Superficie abitazione (mq): 450

Superficie altre funzioni (mq): 0

Epoca di costruzione: dal 1801 al 1900

Tipologia edilizia storica: **casa padronale**

☒ Coerenza con l'impianto storico originario

Integrità tipologica: alterata

Tipo di alterazione: ampliamento

Stato di conservazione: buono

Vincolo Monumentale D.Lgs. 42/2004: non presente

VALUTAZIONE

☐ Valore Storico Architettonico

☒ Valore Storico Culturale Testimoniale

☐ Valore Storico Culturale Testimoniale - Edilizia Minore

NOTE

DOCUMENTAZIONE FOTOGRAFICA

Foto censimento 1985/1987



Foto censimento 2017/2020



CENSIMENTO PATRIMONIO EDILIZIO 2021

TERRITORIO RURALE

N° IDENTIFICATIVO SCHEDA: 4550

Codice nucleo: 272_937

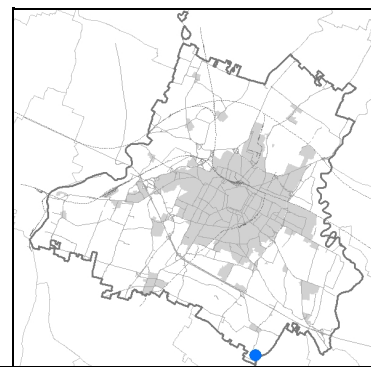


Foto aerea 2019 - C.G.R. s.p.a. Parma scala 1:5000

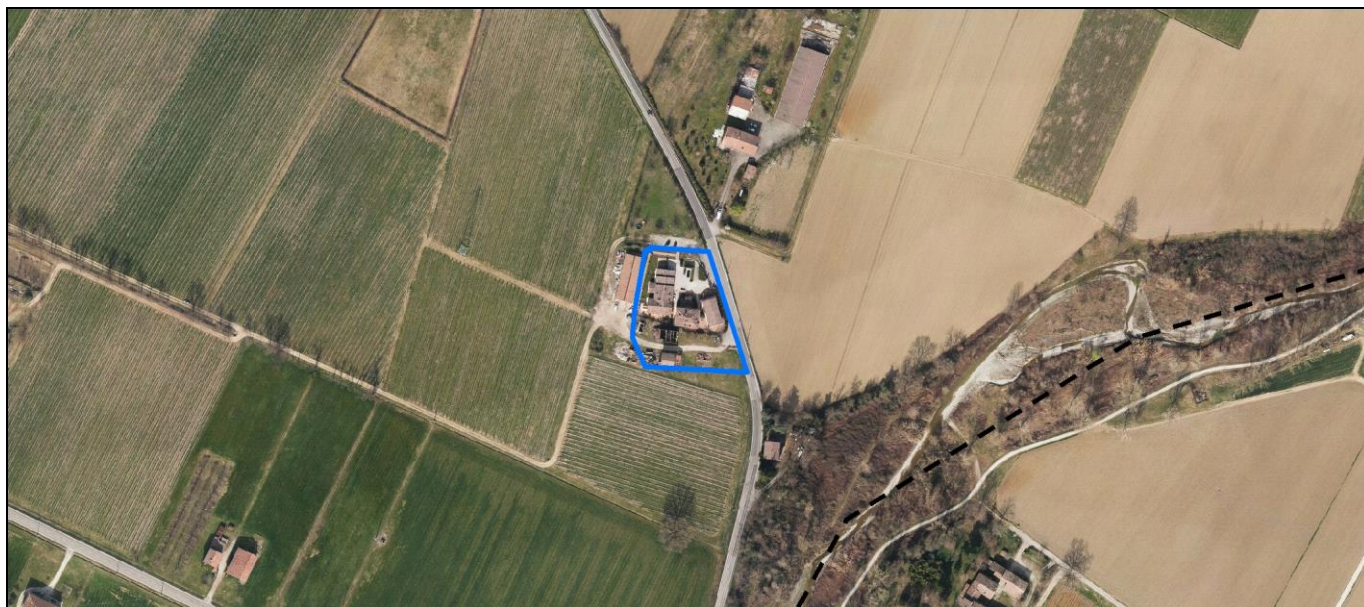


Foto aerea 2019 scala 1:2000



Estratto di mappa 2019 scala 1:2000



La perimetrazione del nucleo soprariportata è ai soli fini indicativi e non ha alcuna ricaduta normativa sulla base della disciplina di PUG.

Comune di Modena

Codice nucleo: 272_937

LOCALIZZAZIONE

Indirizzo: STRADA CASTELNUOVO RANGONE

Numero civico: 438

Riferimenti catastali: Foglio: 272

Mappale: 169

FUNZIONI

- | | | | |
|---|--|---|---|
| <input checked="" type="checkbox"/> Residenza | <input checked="" type="checkbox"/> Deposito | <input type="checkbox"/> Allevamento | <input type="checkbox"/> Centro Aziendale |
| <input type="checkbox"/> Serra/vivaio | <input type="checkbox"/> Agriturismo | <input type="checkbox"/> Maneggio | <input type="checkbox"/> Impianto di trasformazione |
| <input type="checkbox"/> Altre attività econom. | <input type="checkbox"/> Fattoria didattica | <input type="checkbox"/> Imp. tecnologico | <input type="checkbox"/> Attività agricola residua |

Note:

DESCRIZIONE DELL'IMPIANTO INSEDIATIVO

Impianto storico

Numero edifici: 8

Numero edifici oggetto di indagine: 4

- ☐ Vincolo Monumentale D.Lgs. 42/2004
- ☐ Vincolo Giardino di notevole interesse
- ☐ Presenza di edifici estranei all'impianto -

Assetto morfologico: corte aperta

Elementi componenti presenti:

- | | | | |
|--|---|--|---|
| <input checked="" type="checkbox"/> recinzione | <input type="checkbox"/> manufatto funzionale | <input checked="" type="checkbox"/> albero singolo | <input type="checkbox"/> alberatura a macchia |
| <input checked="" type="checkbox"/> pavimentazione | <input checked="" type="checkbox"/> siepe | <input type="checkbox"/> alberatura a filare | <input type="checkbox"/> altro |

Note elementi:

RELAZIONI CON IL CONTESTO TERRITORIALE

Tipo di accesso: ☐ accesso indiretto ☒ accesso diretto da viabilità ☐ accesso tramite stradello

Contesto paesaggistico:

- | | |
|---|--|
| <input type="checkbox"/> appartenenza ad agglomerato rurale | <input type="checkbox"/> prossimità a territorio urbanizzato |
| <input checked="" type="checkbox"/> insediamento isolato | <input type="checkbox"/> prossimità ad infrastrutture |
| <input type="checkbox"/> prossimità ad area produttiva | <input checked="" type="checkbox"/> prossimità a corso d'acqua |

Criticità ambientali: assenti

NOTE

SCHEDA ANALITICA EDIFICIO

N. 4550

Codice nucleo: 272_937

Codice edificio: 30171

LOCALIZZAZIONE

Indirizzo: STRADA CASTELNUOVO RANGONE

civico: 438

Riferimenti catastali 2019

Foglio: 272 Mappale: 27

Quartiere: 3 - BUON PASTORE - S.AGNESE - S.DAMASO

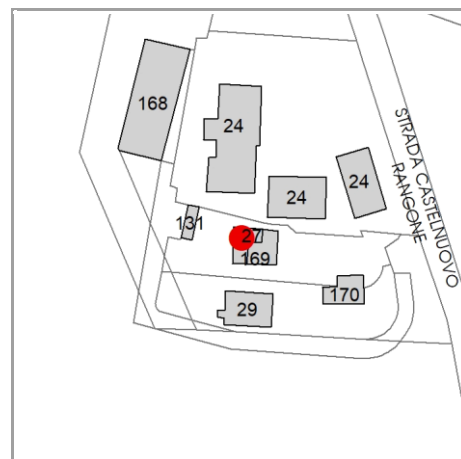
FUNZIONE

Funzione principale: residenza

Funzione secondaria ---

Stato di utilizzazione: non in uso

☐ Edificio produttivo agricolo dismesso



CARATTERISTICHE DELL'EDIFICIO

Numero di piani: 2

Numero di alloggi: 0

Superficie abitazione (mq): 100

Superficie altre funzioni (mq): 0

Epoca di costruzione: dal 1801 al 1900

Tipologia edilizia storica: **casa colonica**

☒ Coerenza con l'impianto storico originario

Integrità tipologica: originaria

Tipo di alterazione: ---

Stato di conservazione: rudere

Vincolo Monumentale D.Lgs. 42/2004: non presente

VALUTAZIONE

☐ Valore Storico Architettonico

☒ Valore Storico Culturale Testimoniale

☐ Valore Storico Culturale Testimoniale - Edilizia Minore

NOTE

gli edifici cod. 30171 e cod. 30167 costituiscono un solo immobile

DOCUMENTAZIONE FOTOGRAFICA

Foto censimento 1985/1987



Foto censimento 2017/2020



CENSIMENTO PATRIMONIO EDILIZIO 2021

TERRITORIO RURALE

N° IDENTIFICATIVO SCHEDA: 4551

Codice nucleo: 272_937

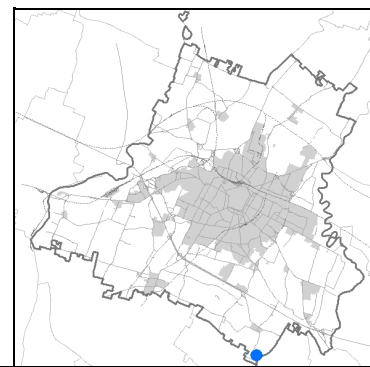


Foto aerea 2019 - C.G.R. s.p.a. Parma scala 1:5000

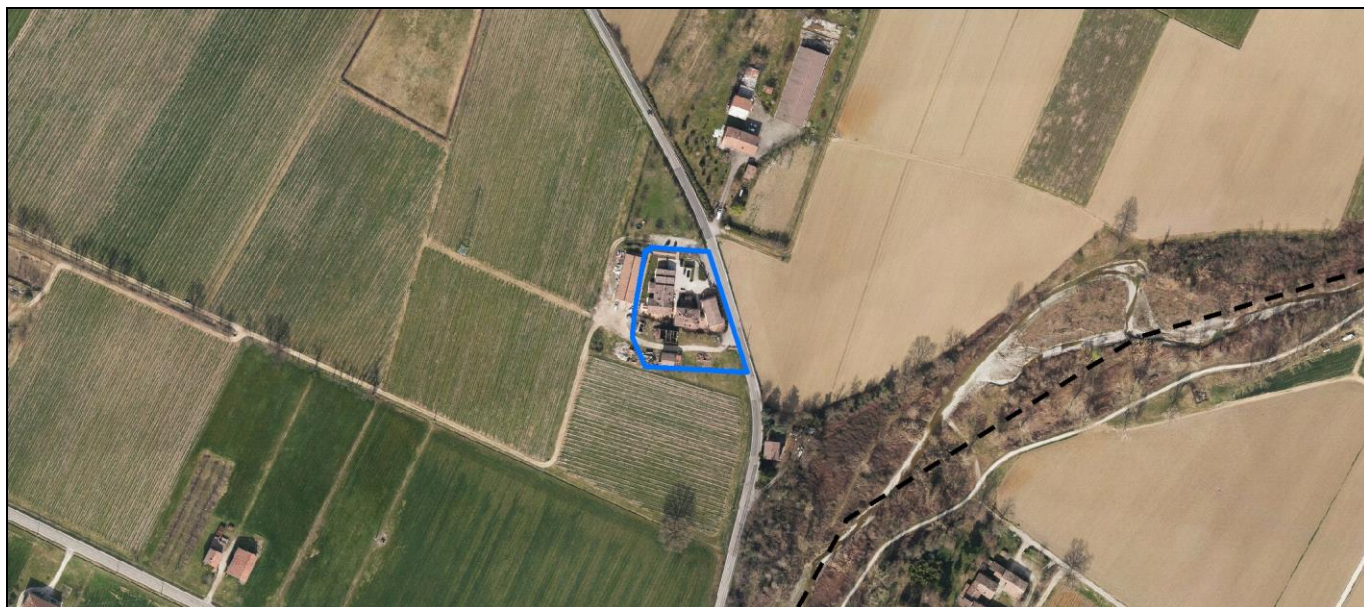


Foto aerea 2019 scala 1:2000



Estratto di mappa 2019 scala 1:2000



La perimetrazione del nucleo soprariportata è ai soli fini indicativi e non ha alcuna ricaduta normativa sulla base della disciplina di PUG.

Comune di Modena

Codice nucleo: 272_937

LOCALIZZAZIONE

Indirizzo: STRADA CASTELNUOVO RANGONE

Numero civico: 438

Riferimenti catastali: Foglio: 272

Mappale: 169

FUNZIONI

- | | | | |
|---|--|---|---|
| <input checked="" type="checkbox"/> Residenza | <input checked="" type="checkbox"/> Deposito | <input type="checkbox"/> Allevamento | <input type="checkbox"/> Centro Aziendale |
| <input type="checkbox"/> Serra/vivaio | <input type="checkbox"/> Agriturismo | <input type="checkbox"/> Maneggio | <input type="checkbox"/> Impianto di trasformazione |
| <input type="checkbox"/> Altre attività econom. | <input type="checkbox"/> Fattoria didattica | <input type="checkbox"/> Imp. tecnologico | <input type="checkbox"/> Attività agricola residua |

Note:

DESCRIZIONE DELL'IMPIANTO INSEDIATIVO

Impianto storico

Numero edifici: 8

Numero edifici oggetto di indagine: 4

- ☐ Vincolo Monumentale D.Lgs. 42/2004
- ☐ Vincolo Giardino di notevole interesse
- ☐ Presenza di edifici estranei all'impianto -

Assetto morfologico: corte aperta

Elementi componenti presenti:

- | | | | |
|--|---|--|---|
| <input checked="" type="checkbox"/> recinzione | <input type="checkbox"/> manufatto funzionale | <input checked="" type="checkbox"/> albero singolo | <input type="checkbox"/> alberatura a macchia |
| <input checked="" type="checkbox"/> pavimentazione | <input checked="" type="checkbox"/> siepe | <input type="checkbox"/> alberatura a filare | <input type="checkbox"/> altro |

Note elementi:

RELAZIONI CON IL CONTESTO TERRITORIALE

Tipo di accesso: ☐ accesso indiretto ☒ accesso diretto da viabilità ☐ accesso tramite stradello

Contesto paesaggistico:

- | | |
|---|--|
| <input type="checkbox"/> appartenenza ad agglomerato rurale | <input type="checkbox"/> prossimità a territorio urbanizzato |
| <input checked="" type="checkbox"/> insediamento isolato | <input type="checkbox"/> prossimità ad infrastrutture |
| <input type="checkbox"/> prossimità ad area produttiva | <input checked="" type="checkbox"/> prossimità a corso d'acqua |

Criticità ambientali: assenti

NOTE

SCHEDA ANALITICA EDIFICIO

N. 4551

Codice nucleo: 272_937

Codice edificio: 30167

LOCALIZZAZIONE

Indirizzo: STRADA CASTELNUOVO RANGONE

civico: 438

Riferimenti catastali 2019

Foglio: 272 Mappale: 169

Quartiere: 3 - BUON PASTORE - S.AGNESE - S.DAMASO

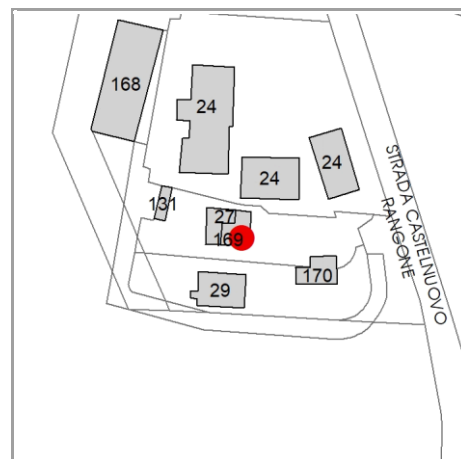
FUNZIONE

Funzione principale: residenza

Funzione secondaria ---

Stato di utilizzazione: non in uso

☐ Edificio produttivo agricolo dismesso



CARATTERISTICHE DELL'EDIFICIO

Numero di piani: 2

Numero di alloggi: 0

Superficie abitazione (mq): 100

Superficie altre funzioni (mq): 0

Epoca di costruzione: dal 1801 al 1900

Tipologia edilizia storica: **casa colonica**

☒ Coerenza con l'impianto storico originario

Integrità tipologica: originaria

Tipo di alterazione: ---

Stato di conservazione: rudere

Vincolo Monumentale D.Lgs. 42/2004: non presente

VALUTAZIONE

☐ Valore Storico Architettonico

☒ Valore Storico Culturale Testimoniale

☐ Valore Storico Culturale Testimoniale - Edilizia Minore

NOTE

gli edifici cod. 30171 e cod. 30167 costituiscono un solo immobile

DOCUMENTAZIONE FOTOGRAFICA

Foto censimento 1985/1987



Foto censimento 2017/2020



CENSIMENTO PATRIMONIO EDILIZIO 2021

TERRITORIO RURALE

N° IDENTIFICATIVO SCHEDA: 4552

Codice nucleo: 272_937

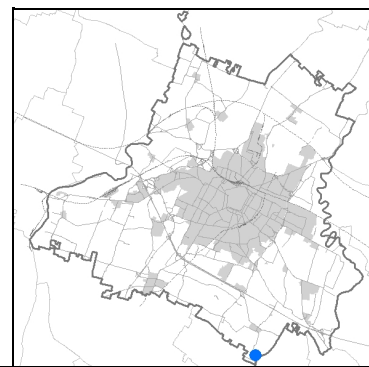


Foto aerea 2019 - C.G.R. s.p.a. Parma scala 1:5000

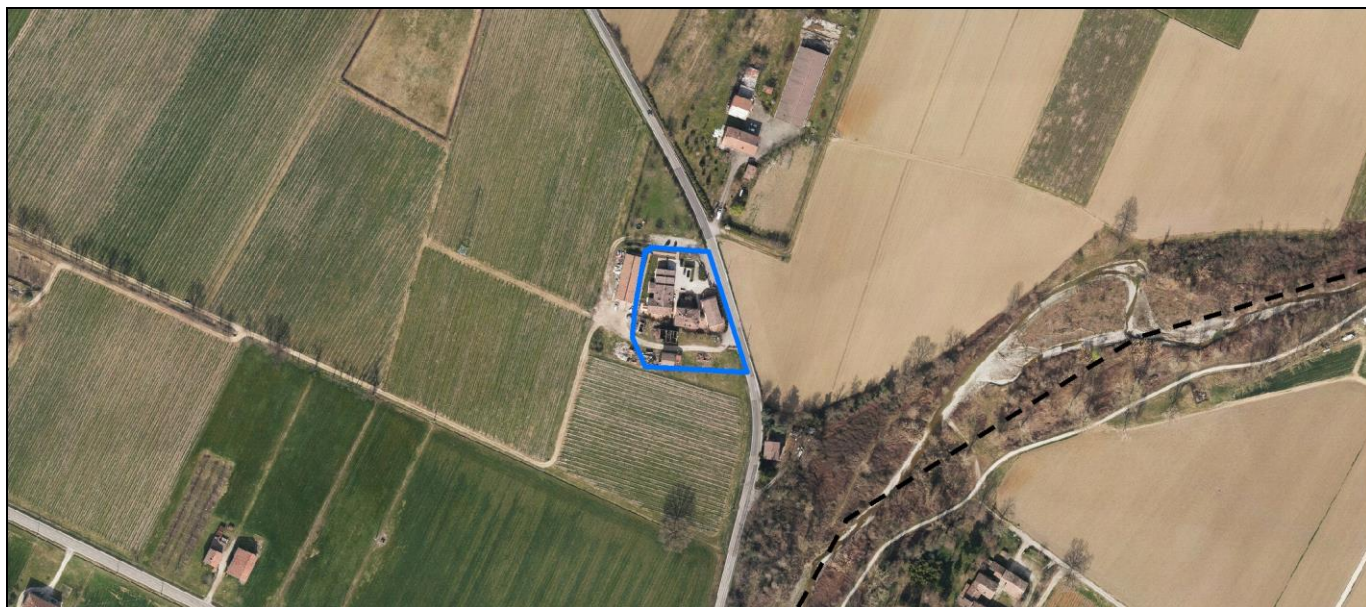


Foto aerea 2019 scala 1:2000



Estratto di mappa 2019 scala 1:2000



La perimetrazione del nucleo soprariportata è ai soli fini indicativi e non ha alcuna ricaduta normativa sulla base della disciplina di PUG.

Comune di Modena

Codice nucleo: 272_937

LOCALIZZAZIONE

Indirizzo: STRADA CASTELNUOVO RANGONE

Numero civico: 438

Riferimenti catastali: Foglio: 272

Mappale: 169

FUNZIONI

- | | | | |
|---|--|---|---|
| <input checked="" type="checkbox"/> Residenza | <input checked="" type="checkbox"/> Deposito | <input type="checkbox"/> Allevamento | <input type="checkbox"/> Centro Aziendale |
| <input type="checkbox"/> Serra/vivaio | <input type="checkbox"/> Agriturismo | <input type="checkbox"/> Maneggio | <input type="checkbox"/> Impianto di trasformazione |
| <input type="checkbox"/> Altre attività econom. | <input type="checkbox"/> Fattoria didattica | <input type="checkbox"/> Imp. tecnologico | <input type="checkbox"/> Attività agricola residua |

Note:

DESCRIZIONE DELL'IMPIANTO INSEDIATIVO

Impianto storico

Numero edifici: 8

Numero edifici oggetto di indagine: 4

- ☐ Vincolo Monumentale D.Lgs. 42/2004
- ☐ Vincolo Giardino di notevole interesse
- ☐ Presenza di edifici estranei all'impianto -

Assetto morfologico: corte aperta

Elementi componenti presenti:

- | | | | |
|--|---|--|---|
| <input checked="" type="checkbox"/> recinzione | <input type="checkbox"/> manufatto funzionale | <input checked="" type="checkbox"/> albero singolo | <input type="checkbox"/> alberatura a macchia |
| <input checked="" type="checkbox"/> pavimentazione | <input checked="" type="checkbox"/> siepe | <input type="checkbox"/> alberatura a filare | <input type="checkbox"/> altro |

Note elementi:

RELAZIONI CON IL CONTESTO TERRITORIALE

Tipo di accesso: ☐ accesso indiretto ☒ accesso diretto da viabilità ☐ accesso tramite stradello

Contesto paesaggistico:

- | | |
|---|--|
| <input type="checkbox"/> appartenenza ad agglomerato rurale | <input type="checkbox"/> prossimità a territorio urbanizzato |
| <input checked="" type="checkbox"/> insediamento isolato | <input type="checkbox"/> prossimità ad infrastrutture |
| <input type="checkbox"/> prossimità ad area produttiva | <input checked="" type="checkbox"/> prossimità a corso d'acqua |

Criticità ambientali: assenti

NOTE

SCHEDA ANALITICA EDIFICIO

N. 4552

Codice nucleo: 272_937

Codice edificio: 30201

LOCALIZZAZIONE

Indirizzo: STRADA CASTELNUOVO RANGONE

civico: 438

Riferimenti catastali 2019

Foglio: 272 Mappale: 29

Quartiere: 3 - BUON PASTORE - S.AGNESE - S.DAMASO

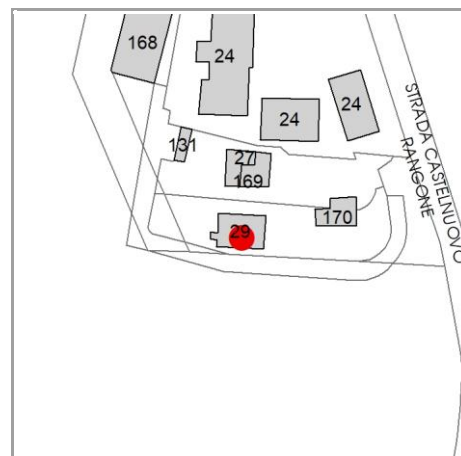
FUNZIONE

Funzione principale: deposito

Funzione secondaria ---

Stato di utilizzazione: uso non rilevabile

☐ Edificio produttivo agricolo dismesso



CARATTERISTICHE DELL'EDIFICIO

Numero di piani: 2

Numero di alloggi: 0

Superficie abitazione (mq): 0

Superficie altre funzioni (mq): 200

Epoca di costruzione: dal 1801 al 1900

Tipologia edilizia storica: **stalla e fienile**

☒ Coerenza con l'impianto storico originario

Integrità tipologica: originaria

Tipo di alterazione: ---

Stato di conservazione: pessimo

Vincolo Monumentale D.Lgs. 42/2004: non presente

VALUTAZIONE

☐ Valore Storico Architettonico

☒ Valore Storico Culturale Testimoniale

☐ Valore Storico Culturale Testimoniale - Edilizia Minore

NOTE

DOCUMENTAZIONE FOTOGRAFICA

Foto censimento 1985/1987



Foto censimento 2017/2020



CENSIMENTO PATRIMONIO EDILIZIO 2021 TERRITORIO RURALE

N° IDENTIFICATIVO SCHEDA: 4553

Codice nucleo: 272_232

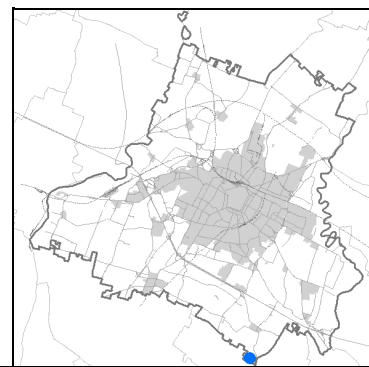


Foto aerea 2019 - C.G.R. s.p.a. Parma scala 1:5000



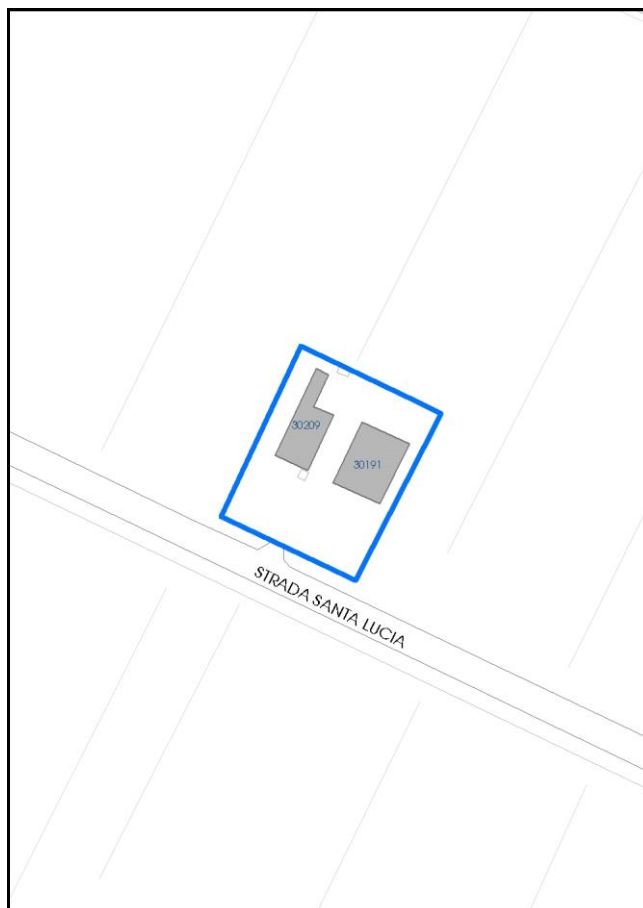


Foto aerea 2019 scala 1:2000



Estratto di mappa 2019 scala 1:2000



La perimetrazione del nucleo soprariportata è ai soli fini indicativi e non ha alcuna ricaduta normativa sulla base della disciplina di PUG.

Comune di Modena

Codice nucleo: 272_232

LOCALIZZAZIONE

Indirizzo: STRADA SANTA LUCIA

Numero civico: 101

Riferimenti catastali: Foglio: 272

Mappale: 208

FUNZIONI

- | | | | |
|---|--|---|---|
| <input checked="" type="checkbox"/> Residenza | <input checked="" type="checkbox"/> Deposito | <input type="checkbox"/> Allevamento | <input type="checkbox"/> Centro Aziendale |
| <input type="checkbox"/> Serra/vivaio | <input type="checkbox"/> Agriturismo | <input type="checkbox"/> Maneggio | <input type="checkbox"/> Impianto di trasformazione |
| <input type="checkbox"/> Altre attività econom. | <input type="checkbox"/> Fattoria didattica | <input type="checkbox"/> Imp. tecnologico | <input type="checkbox"/> Attività agricola residua |

Note: il nucleo e' sede legale di azienda agricola

DESCRIZIONE DELL'IMPIANTO INSEDIATIVO

Impianto storico

Numero edifici: 2

Numero edifici oggetto di indagine: 2

- ☐ Vincolo Monumentale D.Lgs. 42/2004
- ☐ Vincolo Giardino di notevole interesse
- ☒ Presenza di edifici estranei all'impianto - strutture precarie non censite

Assetto morfologico: cortile

Elementi componenti presenti:

- | | | | |
|---|--|--|---|
| <input type="checkbox"/> recinzione | <input checked="" type="checkbox"/> manufatto funzionale | <input checked="" type="checkbox"/> albero singolo | <input type="checkbox"/> alberatura a macchia |
| <input type="checkbox"/> pavimentazione | <input type="checkbox"/> siepe | <input type="checkbox"/> alberatura a filare | <input type="checkbox"/> altro |

Note elementi:

presenza di pozzo

RELAZIONI CON IL CONTESTO TERRITORIALE

Tipo di accesso: ☐ accesso indiretto ☒ accesso diretto da viabilità ☐ accesso tramite stradello

Contesto paesaggistico:

- | | |
|---|--|
| <input type="checkbox"/> appartenenza ad agglomerato rurale | <input type="checkbox"/> prossimità a territorio urbanizzato |
| <input checked="" type="checkbox"/> insediamento isolato | <input type="checkbox"/> prossimità ad infrastrutture |
| <input type="checkbox"/> prossimità ad area produttiva | <input type="checkbox"/> prossimità a corso d'acqua |

Criticità ambientali: assenti

NOTE

SCHEDA ANALITICA EDIFICIO

N. 4553

Codice nucleo: 272_232

Codice edificio: 30209

LOCALIZZAZIONE

Indirizzo: STRADA SANTA LUCIA

civico: 101

Riferimenti catastali 2019

Foglio: 272 Mappale: 207

Quartiere: 3 - BUON PASTORE - S.AGNESE - S.DAMASO

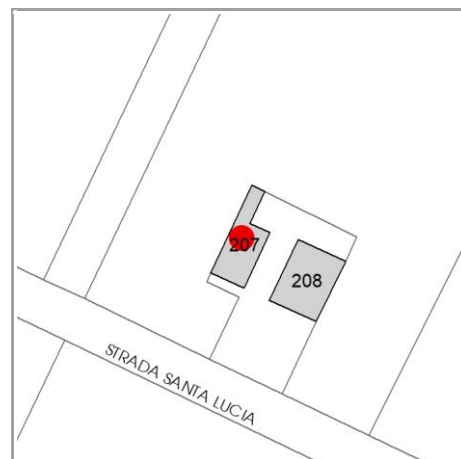
FUNZIONE

Funzione principale: residenza

Funzione secondaria: deposito

Stato di utilizzazione: in uso

☐ Edificio produttivo agricolo dismesso



CARATTERISTICHE DELL'EDIFICIO

Numero di piani: 3

Numero di alloggi: 0

Superficie abitazione (mq): 250

Superficie altre funzioni (mq): 100

Epoca di costruzione: dal 1801 al 1900

Tipologia edilizia storica: **casa colonica**

☒ Coerenza con l'impianto storico originario

Integrità tipologica: alterata

Tipo di alterazione: ampliamento

Stato di conservazione: medio

Vincolo Monumentale D.Lgs. 42/2004: non presente

VALUTAZIONE

☐ Valore Storico Architettonico

☒ Valore Storico Culturale Testimoniale

☐ Valore Storico Culturale Testimoniale - Edilizia Minore

NOTE

DOCUMENTAZIONE FOTOGRAFICA

Foto censimento 1985/1987



Foto censimento 2017/2020

CENSIMENTO PATRIMONIO EDILIZIO 2021

TERRITORIO RURALE

N° IDENTIFICATIVO SCHEDA: 4554

Codice nucleo: 272_232

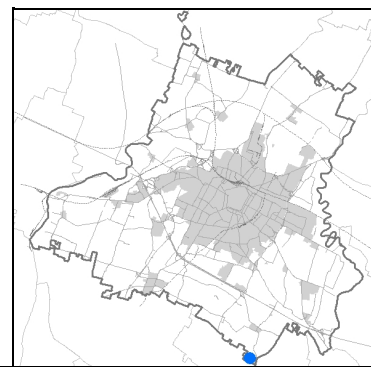


Foto aerea 2019 - C.G.R. s.p.a. Parma scala 1:5000



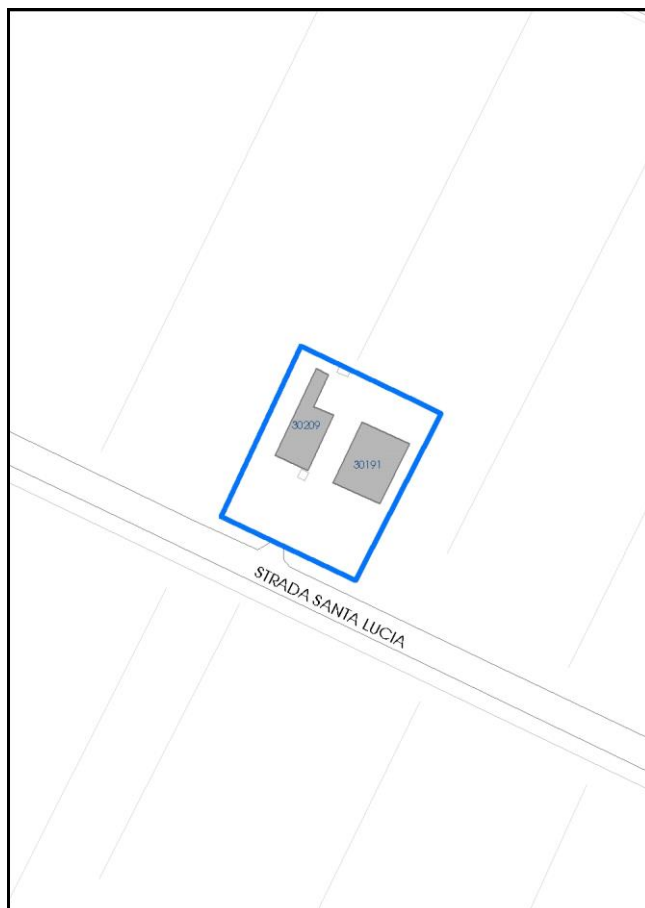


Foto aerea 2019 scala 1:2000



Estratto di mappa 2019 scala 1:2000



La perimetrazione del nucleo soprariportata è ai soli fini indicativi e non ha alcuna ricaduta normativa sulla base della disciplina di PUG.

Comune di Modena

Codice nucleo: 272_232

LOCALIZZAZIONE

Indirizzo: STRADA SANTA LUCIA

Numero civico: 101

Riferimenti catastali: Foglio: 272

Mappale: 208

FUNZIONI

- | | | | |
|---|--|---|---|
| <input checked="" type="checkbox"/> Residenza | <input checked="" type="checkbox"/> Deposito | <input type="checkbox"/> Allevamento | <input type="checkbox"/> Centro Aziendale |
| <input type="checkbox"/> Serra/vivaio | <input type="checkbox"/> Agriturismo | <input type="checkbox"/> Maneggio | <input type="checkbox"/> Impianto di trasformazione |
| <input type="checkbox"/> Altre attività econom. | <input type="checkbox"/> Fattoria didattica | <input type="checkbox"/> Imp. tecnologico | <input type="checkbox"/> Attività agricola residua |

Note: il nucleo e' sede legale di azienda agricola

DESCRIZIONE DELL'IMPIANTO INSEDIATIVO

Impianto storico

Numero edifici: 2

Numero edifici oggetto di indagine: 2

- ☐ Vincolo Monumentale D.Lgs. 42/2004
- ☐ Vincolo Giardino di notevole interesse
- ☒ Presenza di edifici estranei all'impianto - strutture precarie non censite

Assetto morfologico: cortile

Elementi componenti presenti:

- | | | | |
|---|--|--|---|
| <input type="checkbox"/> recinzione | <input checked="" type="checkbox"/> manufatto funzionale | <input checked="" type="checkbox"/> albero singolo | <input type="checkbox"/> alberatura a macchia |
| <input type="checkbox"/> pavimentazione | <input type="checkbox"/> siepe | <input type="checkbox"/> alberatura a filare | <input type="checkbox"/> altro |

Note elementi:

presenza di pozzo

RELAZIONI CON IL CONTESTO TERRITORIALE

Tipo di accesso: ☐ accesso indiretto ☒ accesso diretto da viabilità ☐ accesso tramite stradello

Contesto paesaggistico:

- | | |
|---|--|
| <input type="checkbox"/> appartenenza ad agglomerato rurale | <input type="checkbox"/> prossimità a territorio urbanizzato |
| <input checked="" type="checkbox"/> insediamento isolato | <input type="checkbox"/> prossimità ad infrastrutture |
| <input type="checkbox"/> prossimità ad area produttiva | <input type="checkbox"/> prossimità a corso d'acqua |

Criticità ambientali: assenti

NOTE

SCHEDA ANALITICA EDIFICIO

N. 4554

Codice nucleo: 272_232

Codice edificio: 30191

LOCALIZZAZIONE

Indirizzo: STRADA SANTA LUCIA

civico: 101

Riferimenti catastali 2019

Foglio: 272 Mappale: 208

Quartiere: 3 - BUON PASTORE - S.AGNESE - S.DAMASO

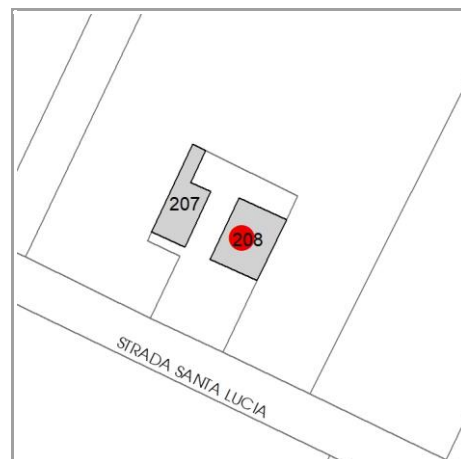
FUNZIONE

Funzione principale: deposito

Funzione secondaria ---

Stato di utilizzazione: in uso

☐ Edificio produttivo agricolo dismesso



CARATTERISTICHE DELL'EDIFICIO

Numero di piani: 2

Numero di alloggi: 1

Superficie abitazione (mq): 0

Superficie altre funzioni (mq): 420

Epoca di costruzione: dal 1801 al 1900

Tipologia edilizia storica: **stalla e fienile**

☒ Coerenza con l'impianto storico originario

Integrità tipologica: originaria

Tipo di alterazione: ---

Stato di conservazione: medio

Vincolo Monumentale D.Lgs. 42/2004: non presente

VALUTAZIONE

☐ Valore Storico Architettonico

☒ Valore Storico Culturale Testimoniale

☐ Valore Storico Culturale Testimoniale - Edilizia Minore

NOTE

DOCUMENTAZIONE FOTOGRAFICA

Foto censimento 1985/1987



Foto censimento 2017/2020

CENSIMENTO PATRIMONIO EDILIZIO 2021 TERRITORIO RURALE

N° IDENTIFICATIVO SCHEDA: 4555

Codice nucleo: 272_231

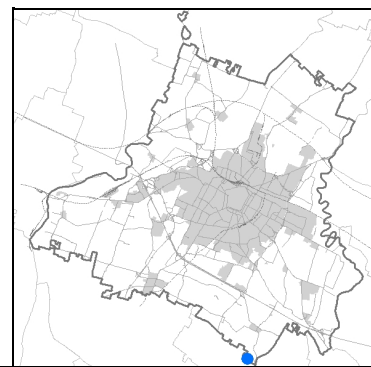


Foto aerea 2019 - C.G.R. s.p.a. Parma scala 1:5000



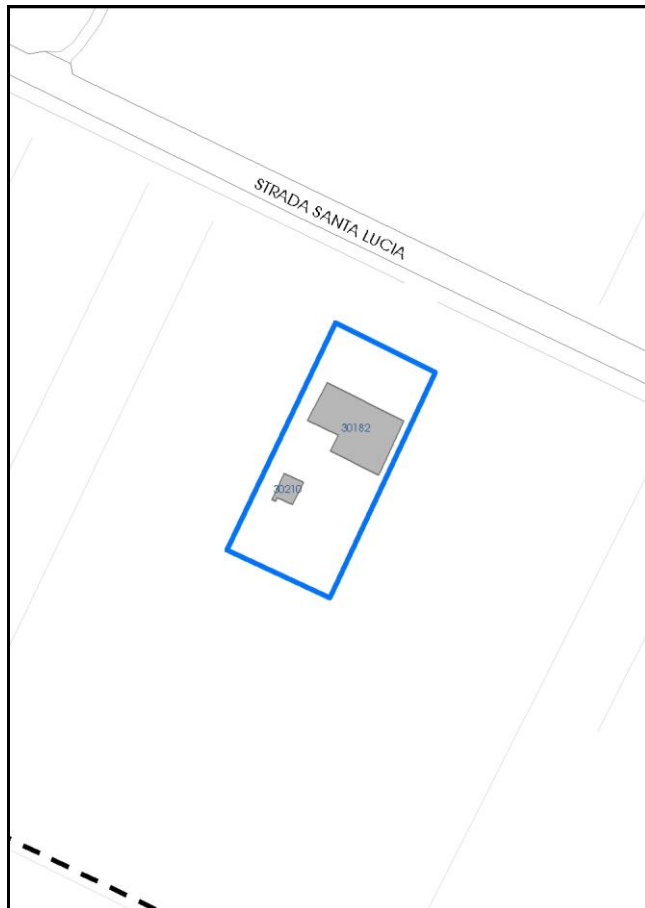


Foto aerea 2019 scala 1:2000



Estratto di mappa 2019 scala 1:2000



La perimetrazione del nucleo soprariportata è ai soli fini indicativi e non ha alcuna ricaduta normativa sulla base della disciplina di PUG.

Comune di Modena

Codice nucleo: 272_231

LOCALIZZAZIONE

Indirizzo: STRADA SANTA LUCIA

Numero civico: 96

Riferimenti catastali: Foglio: 272

Mappale: 191

FUNZIONI

- | | | | |
|---|--|---|---|
| <input checked="" type="checkbox"/> Residenza | <input checked="" type="checkbox"/> Deposito | <input type="checkbox"/> Allevamento | <input type="checkbox"/> Centro Aziendale |
| <input type="checkbox"/> Serra/vivaio | <input type="checkbox"/> Agriturismo | <input type="checkbox"/> Maneggio | <input type="checkbox"/> Impianto di trasformazione |
| <input type="checkbox"/> Altre attività econom. | <input type="checkbox"/> Fattoria didattica | <input type="checkbox"/> Imp. tecnologico | <input type="checkbox"/> Attività agricola residua |

Note:

DESCRIZIONE DELL'IMPIANTO INSEDIATIVO

Impianto storico

Numero edifici: 2

Numero edifici oggetto di indagine: 1

- ☐ Vincolo Monumentale D.Lgs. 42/2004
- ☐ Vincolo Giardino di notevole interesse
- ☒ Presenza di edifici estranei all'impianto - strutture precarie non censite

Assetto morfologico: corte aperta

Elementi componenti presenti:

- | | | | |
|---|---|--|---|
| <input type="checkbox"/> recinzione | <input type="checkbox"/> manufatto funzionale | <input checked="" type="checkbox"/> albero singolo | <input type="checkbox"/> alberatura a macchia |
| <input type="checkbox"/> pavimentazione | <input type="checkbox"/> siepe | <input type="checkbox"/> alberatura a filare | <input type="checkbox"/> altro |

Note elementi:

RELAZIONI CON IL CONTESTO TERRITORIALE

Tipo di accesso: ☐ accesso indiretto ☒ accesso diretto da viabilità ☐ accesso tramite stradello

Contesto paesaggistico:

- | | |
|---|--|
| <input type="checkbox"/> appartenenza ad agglomerato rurale | <input type="checkbox"/> prossimità a territorio urbanizzato |
| <input checked="" type="checkbox"/> insediamento isolato | <input type="checkbox"/> prossimità ad infrastrutture |
| <input type="checkbox"/> prossimità ad area produttiva | <input type="checkbox"/> prossimità a corso d'acqua |

Criticità ambientali: assenti

NOTE

SCHEDA ANALITICA EDIFICIO

N. 4555

Codice nucleo: 272_231

Codice edificio: 30182

LOCALIZZAZIONE

Indirizzo: STRADA SANTA LUCIA

civico: 96

Riferimenti catastali 2019

Foglio: 272 Mappale: 191

Quartiere: 3 - BUON PASTORE - S.AGNESE - S.DAMASO

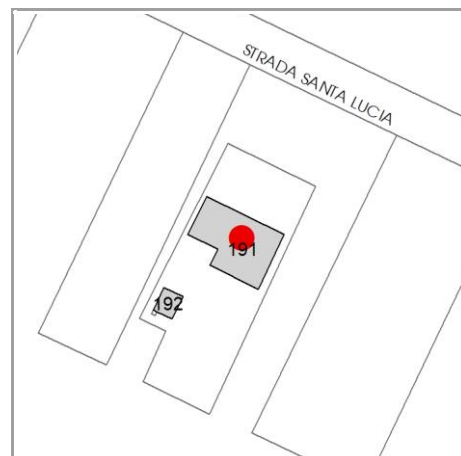
FUNZIONE

Funzione principale: residenza

Funzione secondaria deposito

Stato di utilizzazione: in uso

☐ Edificio produttivo agricolo dismesso



CARATTERISTICHE DELL'EDIFICIO

Numero di piani: 2

Numero di alloggi: 1

Superficie abitazione (mq): 200

Superficie altre funzioni (mq): 400

Epoca di costruzione: dal 1901 al 1945

Tipologia edilizia storica: **edificio a porta morta**

☒ Coerenza con l'impianto storico originario

Integrità tipologica: alterata

Tipo di alterazione: alterazione dell'involucro

Stato di conservazione: medio

Vincolo Monumentale D.Lgs. 42/2004: non presente

VALUTAZIONE

☐ Valore Storico Architettonico

☒ Valore Storico Culturale Testimoniale

☐ Valore Storico Culturale Testimoniale - Edilizia Minore

NOTE

DOCUMENTAZIONE FOTOGRAFICA

Foto censimento 1985/1987



Foto censimento 2017/2020

CENSIMENTO PATRIMONIO EDILIZIO 2021

TERRITORIO RURALE

N° IDENTIFICATIVO SCHEDA: 4556

Codice nucleo: 272_230

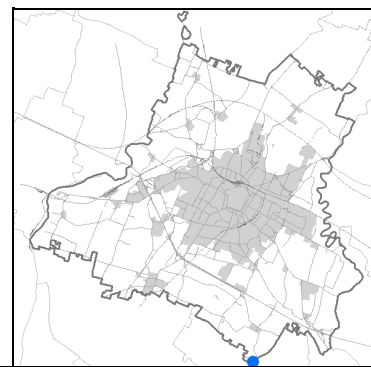



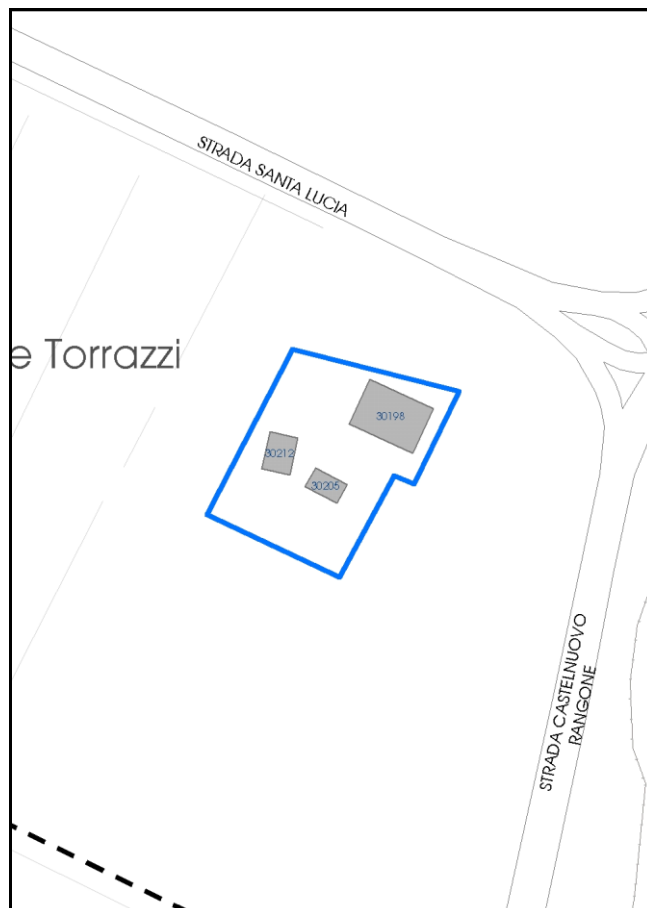
Foto aerea 2019 - C.G.R. s.p.a. Parma scala 1:5000



Foto aerea 2019 scala 1:2000



Estratto di mappa 2019 scala 1:2000



La perimetrazione del nucleo soprariportata è ai soli fini indicativi e non ha alcuna ricaduta normativa sulla base della disciplina di PUG.

Comune di Modena

Codice nucleo: 272_230

LOCALIZZAZIONE

Indirizzo: STRADA SANTA LUCIA

Numero civico: 14

Riferimenti catastali: Foglio: 272

Mappale: 167

FUNZIONI

- | | | | |
|---|--|---|---|
| <input checked="" type="checkbox"/> Residenza | <input checked="" type="checkbox"/> Deposito | <input type="checkbox"/> Allevamento | <input type="checkbox"/> Centro Aziendale |
| <input type="checkbox"/> Serra/vivaio | <input type="checkbox"/> Agriturismo | <input type="checkbox"/> Maneggio | <input type="checkbox"/> Impianto di trasformazione |
| <input type="checkbox"/> Altre attività econom. | <input type="checkbox"/> Fattoria didattica | <input type="checkbox"/> Imp. tecnologico | <input type="checkbox"/> Attività agricola residua |

Note:

DESCRIZIONE DELL'IMPIANTO INSEDIATIVO

Impianto storico

Numero edifici: 3

Numero edifici oggetto di indagine: 3

- ☐ Vincolo Monumentale D.Lgs. 42/2004
- ☐ Vincolo Giardino di notevole interesse
- ☐ Presenza di edifici estranei all'impianto -

Assetto morfologico: cortile

Elementi componenti presenti:

- | | | | |
|---|---|--|--|
| <input type="checkbox"/> recinzione | <input type="checkbox"/> manufatto funzionale | <input type="checkbox"/> albero singolo | <input checked="" type="checkbox"/> alberatura a macchia |
| <input type="checkbox"/> pavimentazione | <input type="checkbox"/> siepe | <input type="checkbox"/> alberatura a filare | <input type="checkbox"/> altro |

Note elementi:

RELAZIONI CON IL CONTESTO TERRITORIALE

Tipo di accesso: ☐ accesso indiretto ☐ accesso diretto da viabilità ☒ accesso tramite stradello

Contesto paesaggistico:

- | | |
|---|--|
| <input type="checkbox"/> appartenenza ad agglomerato rurale | <input type="checkbox"/> prossimità a territorio urbanizzato |
| <input checked="" type="checkbox"/> insediamento isolato | <input type="checkbox"/> prossimità ad infrastrutture |
| <input type="checkbox"/> prossimità ad area produttiva | <input checked="" type="checkbox"/> prossimità a corso d'acqua |

Criticità ambientali: assenti

NOTE

SCHEDA ANALITICA EDIFICIO

N. 4556

Codice nucleo: 272_230

Codice edificio: 30212

LOCALIZZAZIONE

Indirizzo: STRADA SANTA LUCIA

civico: 14

Riferimenti catastali 2019

Foglio: 272 Mappale: 165

Quartiere: 3 - BUON PASTORE - S.AGNESE - S.DAMASO

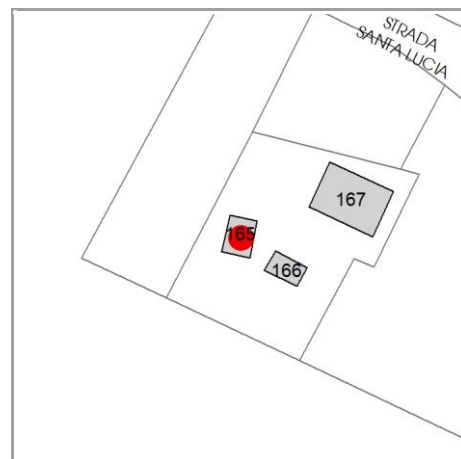
FUNZIONE

Funzione principale: deposito

Funzione secondaria ---

Stato di utilizzazione: in uso

☐ Edificio produttivo agricolo dismesso



CARATTERISTICHE DELL'EDIFICIO

Numero di piani: 1

Numero di alloggi: 0

Superficie abitazione (mq): 0

Superficie altre funzioni (mq): 80

Epoca di costruzione: dal 1801 al 1900

Tipologia edilizia storica: **bassocomodo**

☒ Coerenza con l'impianto storico originario

Integrità tipologica: originaria

Tipo di alterazione: ---

Stato di conservazione: medio

Vincolo Monumentale D.Lgs. 42/2004: non presente

VALUTAZIONE

☐ Valore Storico Architettonico

☒ Valore Storico Culturale Testimoniale

☐ Valore Storico Culturale Testimoniale - Edilizia Minore

NOTE

DOCUMENTAZIONE FOTOGRAFICA

Foto censimento 1985/1987



Foto censimento 2017/2020

CENSIMENTO PATRIMONIO EDILIZIO 2021 TERRITORIO RURALE

N° IDENTIFICATIVO SCHEDA: 4557

Codice nucleo: 272_230

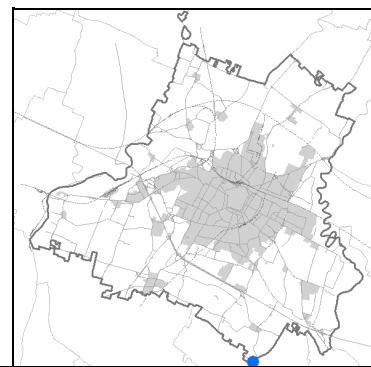



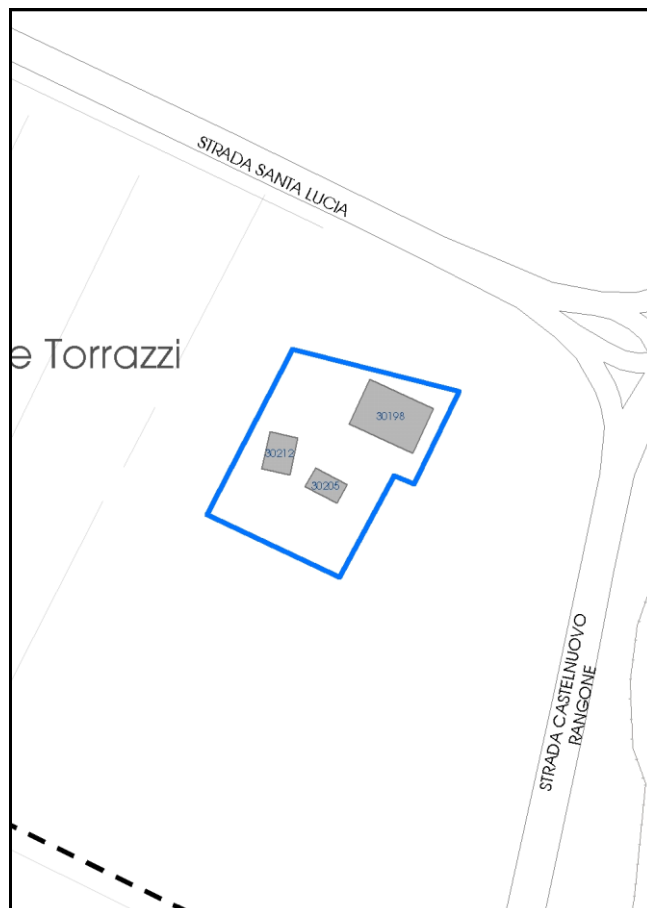
Foto aerea 2019 - C.G.R. s.p.a. Parma scala 1:5000



Foto aerea 2019 scala 1:2000



Estratto di mappa 2019 scala 1:2000



La perimetrazione del nucleo soprariportata è ai soli fini indicativi e non ha alcuna ricaduta normativa sulla base della disciplina di PUG.

Comune di Modena

Codice nucleo: 272_230

LOCALIZZAZIONE

Indirizzo: STRADA SANTA LUCIA

Numero civico: 14

Riferimenti catastali: Foglio: 272

Mappale: 167

FUNZIONI

- | | | | |
|---|--|---|---|
| <input checked="" type="checkbox"/> Residenza | <input checked="" type="checkbox"/> Deposito | <input type="checkbox"/> Allevamento | <input type="checkbox"/> Centro Aziendale |
| <input type="checkbox"/> Serra/vivaio | <input type="checkbox"/> Agriturismo | <input type="checkbox"/> Maneggio | <input type="checkbox"/> Impianto di trasformazione |
| <input type="checkbox"/> Altre attività econom. | <input type="checkbox"/> Fattoria didattica | <input type="checkbox"/> Imp. tecnologico | <input type="checkbox"/> Attività agricola residua |

Note:

DESCRIZIONE DELL'IMPIANTO INSEDIATIVO

Impianto storico

Numero edifici: 3

Numero edifici oggetto di indagine: 3

- ☐ Vincolo Monumentale D.Lgs. 42/2004
- ☐ Vincolo Giardino di notevole interesse
- ☐ Presenza di edifici estranei all'impianto -

Assetto morfologico: cortile

Elementi componenti presenti:

- | | | | |
|---|---|--|--|
| <input type="checkbox"/> recinzione | <input type="checkbox"/> manufatto funzionale | <input type="checkbox"/> albero singolo | <input checked="" type="checkbox"/> alberatura a macchia |
| <input type="checkbox"/> pavimentazione | <input type="checkbox"/> siepe | <input type="checkbox"/> alberatura a filare | <input type="checkbox"/> altro |

Note elementi:

RELAZIONI CON IL CONTESTO TERRITORIALE

Tipo di accesso: ☐ accesso indiretto ☐ accesso diretto da viabilità ☒ accesso tramite stradello

Contesto paesaggistico:

- | | |
|---|--|
| <input type="checkbox"/> appartenenza ad agglomerato rurale | <input type="checkbox"/> prossimità a territorio urbanizzato |
| <input checked="" type="checkbox"/> insediamento isolato | <input type="checkbox"/> prossimità ad infrastrutture |
| <input type="checkbox"/> prossimità ad area produttiva | <input checked="" type="checkbox"/> prossimità a corso d'acqua |

Criticità ambientali: assenti

NOTE

SCHEDA ANALITICA EDIFICIO

N. 4557

Codice nucleo: 272_230

Codice edificio: 30205

LOCALIZZAZIONE

Indirizzo: STRADA SANTA LUCIA

civico: 14

Riferimenti catastali 2019

Foglio: 272 Mappale: 166

Quartiere: 3 - BUON PASTORE - S.AGNESE - S.DAMASO

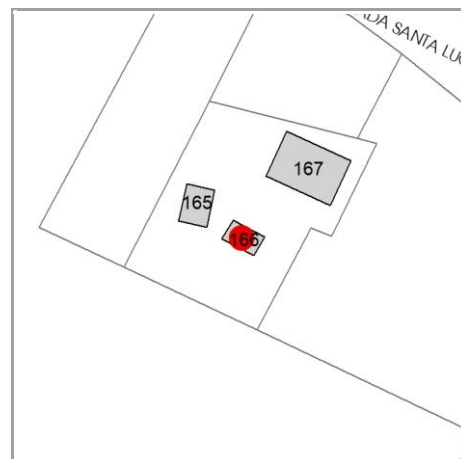
FUNZIONE

Funzione principale: deposito

Funzione secondaria ---

Stato di utilizzazione: in uso

☐ Edificio produttivo agricolo dismesso



CARATTERISTICHE DELL'EDIFICIO

Numero di piani: 1

Numero di alloggi: 0

Superficie abitazione (mq): 0

Superficie altre funzioni (mq): 60

Epoca di costruzione: dal 1801 al 1900

Tipologia edilizia storica: **barchessa**

☒ Coerenza con l'impianto storico originario

Integrità tipologica: originaria

Tipo di alterazione: ---

Stato di conservazione: medio

Vincolo Monumentale D.Lgs. 42/2004: non presente

VALUTAZIONE

☐ Valore Storico Architettonico

☒ Valore Storico Culturale Testimoniale

☐ Valore Storico Culturale Testimoniale - Edilizia Minore

NOTE

DOCUMENTAZIONE FOTOGRAFICA

Foto censimento 1985/1987



Foto censimento 2017/2020

CENSIMENTO PATRIMONIO EDILIZIO 2021

TERRITORIO RURALE

N° IDENTIFICATIVO SCHEDA: 4558

Codice nucleo: 272_230

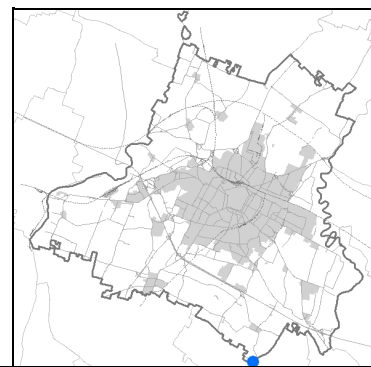



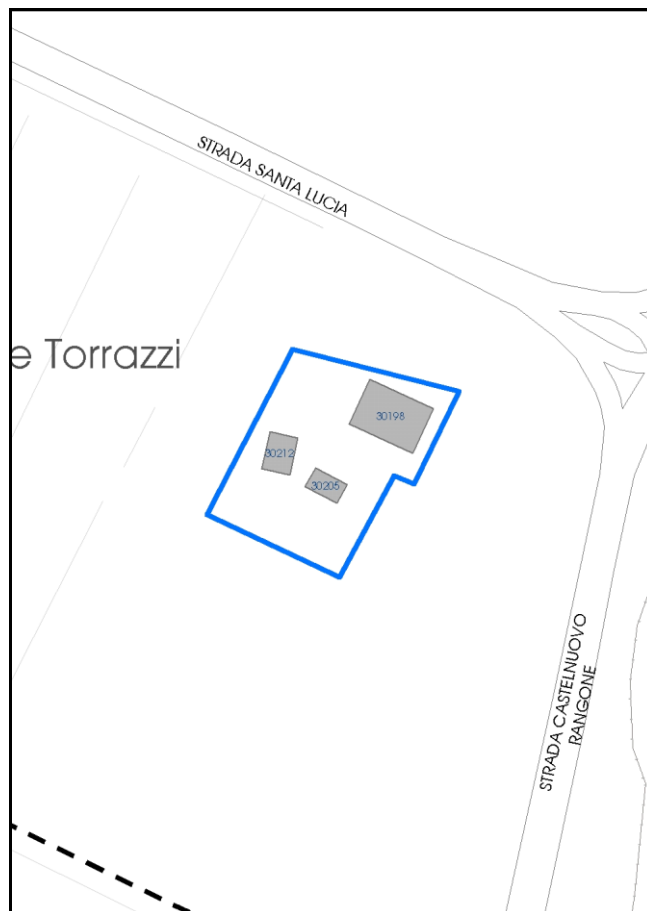
Foto aerea 2019 - C.G.R. s.p.a. Parma scala 1:5000



Foto aerea 2019 scala 1:2000



Estratto di mappa 2019 scala 1:2000



La perimetrazione del nucleo soprariportata è ai soli fini indicativi e non ha alcuna ricaduta normativa sulla base della disciplina di PUG.

Comune di Modena

Codice nucleo: 272_230

LOCALIZZAZIONE

Indirizzo: STRADA SANTA LUCIA

Numero civico: 14

Riferimenti catastali: Foglio: 272

Mappale: 167

FUNZIONI

- | | | | |
|---|--|---|---|
| <input checked="" type="checkbox"/> Residenza | <input checked="" type="checkbox"/> Deposito | <input type="checkbox"/> Allevamento | <input type="checkbox"/> Centro Aziendale |
| <input type="checkbox"/> Serra/vivaio | <input type="checkbox"/> Agriturismo | <input type="checkbox"/> Maneggio | <input type="checkbox"/> Impianto di trasformazione |
| <input type="checkbox"/> Altre attività econom. | <input type="checkbox"/> Fattoria didattica | <input type="checkbox"/> Imp. tecnologico | <input type="checkbox"/> Attività agricola residua |

Note:

DESCRIZIONE DELL'IMPIANTO INSEDIATIVO

Impianto storico

Numero edifici: 3

Numero edifici oggetto di indagine: 3

- ☐ Vincolo Monumentale D.Lgs. 42/2004
- ☐ Vincolo Giardino di notevole interesse
- ☐ Presenza di edifici estranei all'impianto -

Assetto morfologico: cortile

Elementi componenti presenti:

- | | | | |
|---|---|--|--|
| <input type="checkbox"/> recinzione | <input type="checkbox"/> manufatto funzionale | <input type="checkbox"/> albero singolo | <input checked="" type="checkbox"/> alberatura a macchia |
| <input type="checkbox"/> pavimentazione | <input type="checkbox"/> siepe | <input type="checkbox"/> alberatura a filare | <input type="checkbox"/> altro |

Note elementi:

RELAZIONI CON IL CONTESTO TERRITORIALE

Tipo di accesso: ☐ accesso indiretto ☐ accesso diretto da viabilità ☒ accesso tramite stradello

Contesto paesaggistico:

- | | |
|---|--|
| <input type="checkbox"/> appartenenza ad agglomerato rurale | <input type="checkbox"/> prossimità a territorio urbanizzato |
| <input checked="" type="checkbox"/> insediamento isolato | <input type="checkbox"/> prossimità ad infrastrutture |
| <input type="checkbox"/> prossimità ad area produttiva | <input checked="" type="checkbox"/> prossimità a corso d'acqua |

Criticità ambientali: assenti

NOTE

SCHEDA ANALITICA EDIFICIO

N. 4558

Codice nucleo: 272_230

Codice edificio: 30198

LOCALIZZAZIONE

Indirizzo: STRADA SANTA LUCIA

civico: 14

Riferimenti catastali 2019

Foglio: 272 Mappale: 167

Quartiere: 3 - BUON PASTORE - S.AGNESE - S.DAMASO

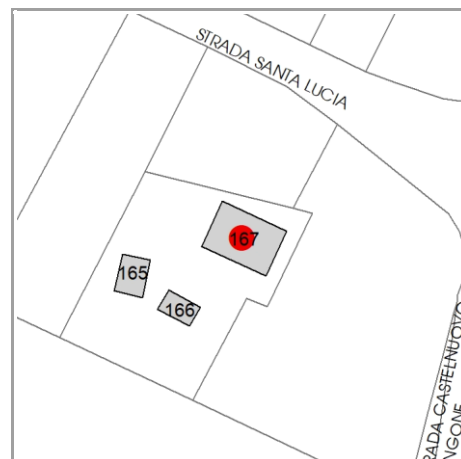
FUNZIONE

Funzione principale: residenza

Funzione secondaria deposito

Stato di utilizzazione: in uso

☐ Edificio produttivo agricolo dismesso



CARATTERISTICHE DELL'EDIFICIO

Numero di piani: 2

Numero di alloggi: 1

Superficie abitazione (mq): 150

Superficie altre funzioni (mq): 250

Epoca di costruzione: dal 1901 al 1945

Tipologia edilizia storica: **edificio a porta morta**

☒ Coerenza con l'impianto storico originario

Integrità tipologica: alterata

Tipo di alterazione: alterazione dell'involucro

Stato di conservazione: buono

Vincolo Monumentale D.Lgs. 42/2004: non presente

VALUTAZIONE

☐ Valore Storico Architettonico

☒ Valore Storico Culturale Testimoniale

☐ Valore Storico Culturale Testimoniale - Edilizia Minore

NOTE

DOCUMENTAZIONE FOTOGRAFICA

Foto censimento 1985/1987



Foto censimento 2017/2020

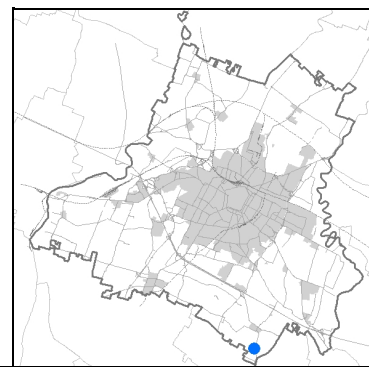
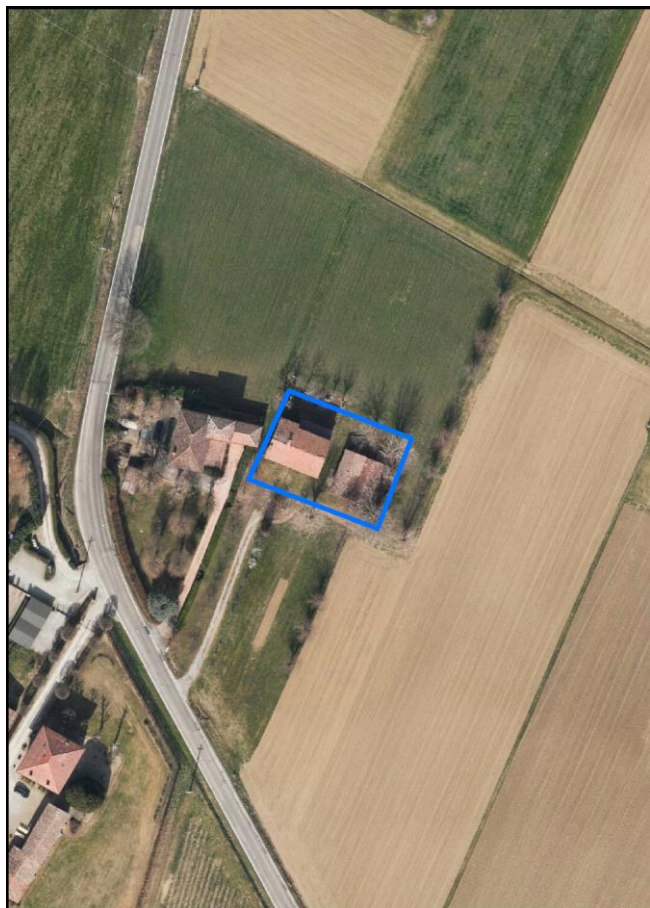


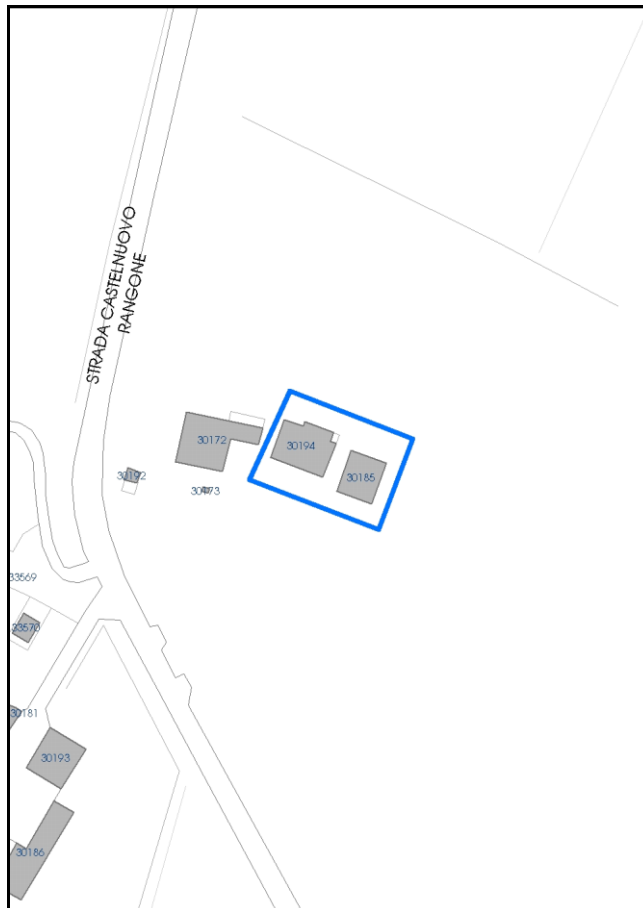
Foto aerea 2019 - C.G.R. s.p.a. Parma scala 1:5000



Foto aerea 2019 scala 1: 2000



Estratto di mappa 2019 scala 1:2000



La perimetrazione del nucleo soprariportata è ai soli fini indicativi e non ha alcuna ricaduta normativa sulla base della disciplina di PUG.

Comune di Modena

Codice nucleo: 272_228

LOCALIZZAZIONE

Indirizzo: STRADA CASTELNUOVO RANGONE

Numero civico: 411

Riferimenti catastali: Foglio: 272

Mappale: 163

FUNZIONI

- | | | | |
|---|--|---|---|
| <input checked="" type="checkbox"/> Residenza | <input checked="" type="checkbox"/> Deposito | <input type="checkbox"/> Allevamento | <input type="checkbox"/> Centro Aziendale |
| <input type="checkbox"/> Serra/vivaio | <input type="checkbox"/> Agriturismo | <input type="checkbox"/> Maneggio | <input type="checkbox"/> Impianto di trasformazione |
| <input type="checkbox"/> Altre attività econom. | <input type="checkbox"/> Fattoria didattica | <input type="checkbox"/> Imp. tecnologico | <input type="checkbox"/> Attività agricola residua |

Note:

DESCRIZIONE DELL'IMPIANTO INSEDIATIVO

Impianto storico

Numero edifici: 2

Numero edifici oggetto di indagine: 2

- ☐ Vincolo Monumentale D.Lgs. 42/2004
- ☐ Vincolo Giardino di notevole interesse
- ☐ Presenza di edifici estranei all'impianto -

Assetto morfologico: cortile

Elementi componenti presenti:

- | | | | |
|---|---|--|--|
| <input type="checkbox"/> recinzione | <input type="checkbox"/> manufatto funzionale | <input type="checkbox"/> albero singolo | <input checked="" type="checkbox"/> alberatura a macchia |
| <input type="checkbox"/> pavimentazione | <input type="checkbox"/> siepe | <input type="checkbox"/> alberatura a filare | <input type="checkbox"/> altro |

Note elementi:

RELAZIONI CON IL CONTESTO TERRITORIALE

Tipo di accesso: ☐ accesso indiretto ☐ accesso diretto da viabilità ☒ accesso tramite stradello

Contesto paesaggistico:

- | | |
|--|--|
| <input checked="" type="checkbox"/> appartenenza ad agglomerato rurale | <input type="checkbox"/> prossimità a territorio urbanizzato |
| <input type="checkbox"/> insediamento isolato | <input type="checkbox"/> prossimità ad infrastrutture |
| <input type="checkbox"/> prossimità ad area produttiva | <input type="checkbox"/> prossimità a corso d'acqua |

Criticità ambientali: assenti

NOTE

SCHEDA ANALITICA EDIFICIO

N. 4559

Codice nucleo: 272_228

Codice edificio: 30194

LOCALIZZAZIONE

Indirizzo: STRADA CASTELNUOVO RANGONE

civico: 411

Riferimenti catastali 2019

Foglio: 272 Mappale: 163

Quartiere: 3 - BUON PASTORE - S.AGNESE - S.DAMASO

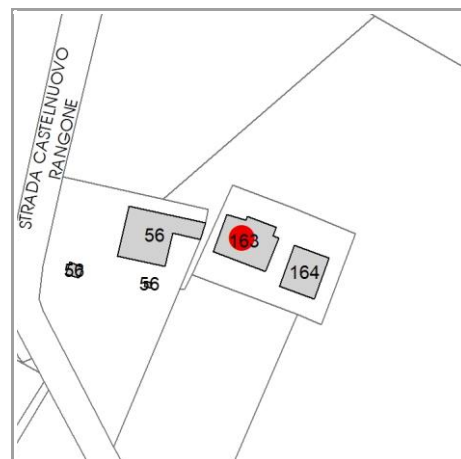
FUNZIONE

Funzione principale: residenza

Funzione secondaria deposito

Stato di utilizzazione: in uso

☐ Edificio produttivo agricolo dismesso



CARATTERISTICHE DELL'EDIFICIO

Numero di piani: 2

Numero di alloggi: 1

Superficie abitazione (mq): 100

Superficie altre funzioni (mq): 200

Epoca di costruzione: dal 1901 al 1945

Tipologia edilizia storica: **edificio a porta morta**

☒ Coerenza con l'impianto storico originario

Integrità tipologica: originaria

Tipo di alterazione: ---

Stato di conservazione: medio

Vincolo Monumentale D.Lgs. 42/2004: non presente

VALUTAZIONE

☐ Valore Storico Architettonico

☒ Valore Storico Culturale Testimoniale

☐ Valore Storico Culturale Testimoniale - Edilizia Minore

NOTE

DOCUMENTAZIONE FOTOGRAFICA

Foto censimento 1985/1987



Foto censimento 2017/2020

CENSIMENTO PATRIMONIO EDILIZIO 2021

TERRITORIO RURALE

N° IDENTIFICATIVO SCHEDA: 4560

Codice nucleo: 272_228

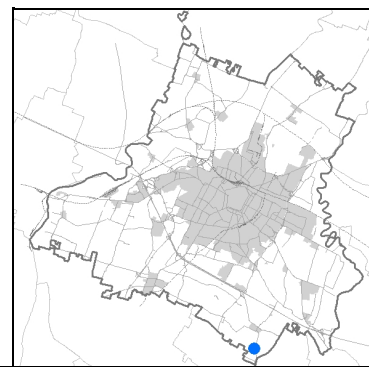


Foto aerea 2019 - C.G.R. s.p.a. Parma scala 1:5000


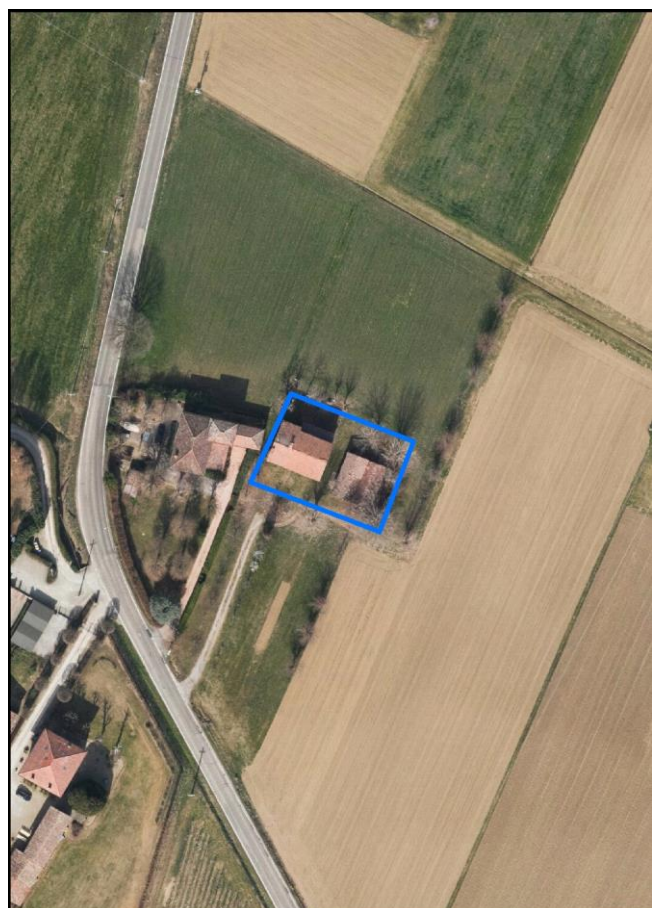
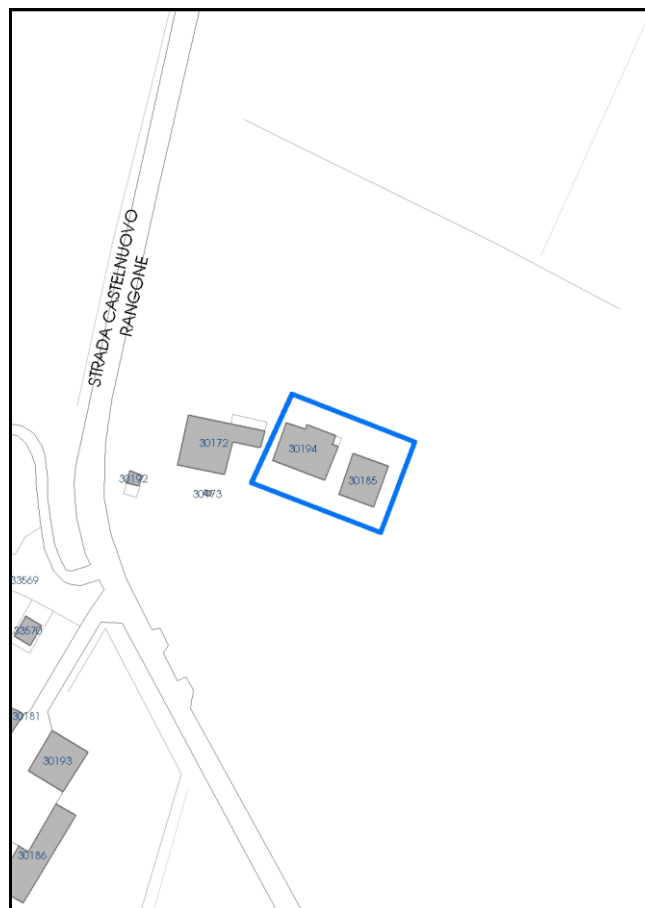


Foto aerea 2019 scala 1:2000



Estratto di mappa 2019 scala 1:2000



La perimetrazione del nucleo soprariportata è ai soli fini indicativi e non ha alcuna ricaduta normativa sulla base della disciplina di PUG.

Comune di Modena

Codice nucleo: 272_228

LOCALIZZAZIONE

Indirizzo: STRADA CASTELNUOVO RANGONE

Numero civico: 411

Riferimenti catastali: Foglio: 272

Mappale: 163

FUNZIONI

- | | | | |
|---|--|---|---|
| <input checked="" type="checkbox"/> Residenza | <input checked="" type="checkbox"/> Deposito | <input type="checkbox"/> Allevamento | <input type="checkbox"/> Centro Aziendale |
| <input type="checkbox"/> Serra/vivaio | <input type="checkbox"/> Agriturismo | <input type="checkbox"/> Maneggio | <input type="checkbox"/> Impianto di trasformazione |
| <input type="checkbox"/> Altre attività econom. | <input type="checkbox"/> Fattoria didattica | <input type="checkbox"/> Imp. tecnologico | <input type="checkbox"/> Attività agricola residua |

Note:

DESCRIZIONE DELL'IMPIANTO INSEDIATIVO

Impianto storico

Numero edifici: 2

Numero edifici oggetto di indagine: 2

- ☐ Vincolo Monumentale D.Lgs. 42/2004
- ☐ Vincolo Giardino di notevole interesse
- ☐ Presenza di edifici estranei all'impianto -

Assetto morfologico: cortile

Elementi componenti presenti:

- | | | | |
|---|---|--|--|
| <input type="checkbox"/> recinzione | <input type="checkbox"/> manufatto funzionale | <input type="checkbox"/> albero singolo | <input checked="" type="checkbox"/> alberatura a macchia |
| <input type="checkbox"/> pavimentazione | <input type="checkbox"/> siepe | <input type="checkbox"/> alberatura a filare | <input type="checkbox"/> altro |

Note elementi:

RELAZIONI CON IL CONTESTO TERRITORIALE

Tipo di accesso: ☐ accesso indiretto ☐ accesso diretto da viabilità ☒ accesso tramite stradello

Contesto paesaggistico:

- | | |
|--|--|
| <input checked="" type="checkbox"/> appartenenza ad agglomerato rurale | <input type="checkbox"/> prossimità a territorio urbanizzato |
| <input type="checkbox"/> insediamento isolato | <input type="checkbox"/> prossimità ad infrastrutture |
| <input type="checkbox"/> prossimità ad area produttiva | <input type="checkbox"/> prossimità a corso d'acqua |

Criticità ambientali: assenti

NOTE

SCHEDA ANALITICA EDIFICIO

N. 4560

Codice nucleo: 272_228

Codice edificio: 30185

LOCALIZZAZIONE

Indirizzo: STRADA CASTELNUOVO RANGONE

civico: 411

Riferimenti catastali 2019

Foglio: 272 Mappale: 164

Quartiere: 3 - BUON PASTORE - S.AGNESE - S.DAMASO

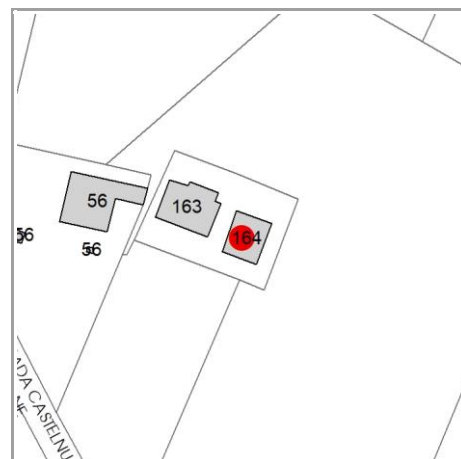
FUNZIONE

Funzione principale: deposito

Funzione secondaria ---

Stato di utilizzazione: in uso

☐ Edificio produttivo agricolo dismesso



CARATTERISTICHE DELL'EDIFICIO

Numero di piani: 1

Numero di alloggi: 0

Superficie abitazione (mq): 0

Superficie altre funzioni (mq): 120

Epoca di costruzione: dal 1801 al 1900

Tipologia edilizia storica: **bassocomodo**

☒ Coerenza con l'impianto storico originario

Integrità tipologica: alterata

Tipo di alterazione: ampliamento

Stato di conservazione: medio

Vincolo Monumentale D.Lgs. 42/2004: non presente

VALUTAZIONE

☐ Valore Storico Architettonico

☒ Valore Storico Culturale Testimoniale

☐ Valore Storico Culturale Testimoniale - Edilizia Minore

NOTE

DOCUMENTAZIONE FOTOGRAFICA

Foto censimento 1985/1987



Foto censimento 2017/2020

CENSIMENTO PATRIMONIO EDILIZIO 2021

TERRITORIO RURALE

N° IDENTIFICATIVO SCHEDA: 4561

Codice nucleo: 272_65dr

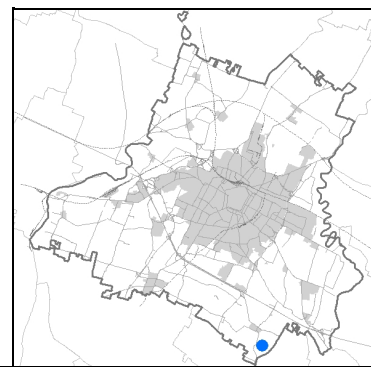


Foto aerea 2019 - C.G.R. s.p.a. Parma scala 1:5000

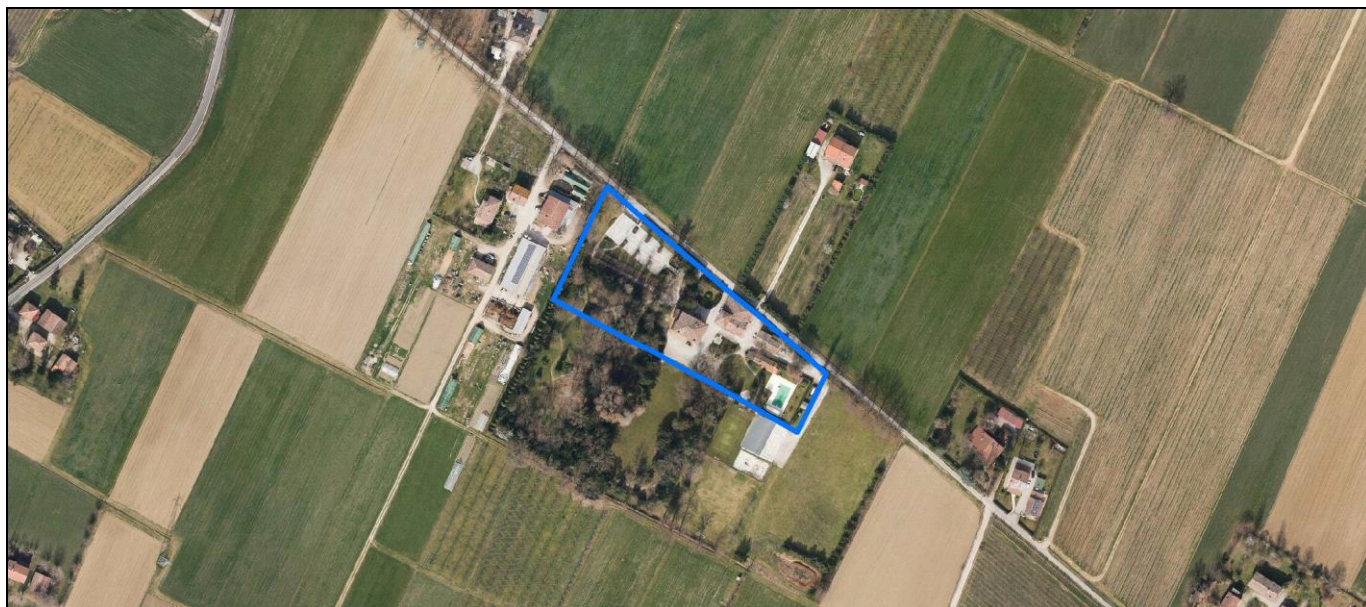


Foto aerea 2019 scala 1:3000



Estratto di mappa 2019 scala 1:3000



La perimetrazione del nucleo soprariportata è ai soli fini indicativi e non ha alcuna ricaduta normativa sulla base della disciplina di PUG.

Comune di Modena

Codice nucleo: 272_65dr

nucleo recuperato

LOCALIZZAZIONE

Indirizzo: STRADA CAVE PAOLUCCI

Numero civico: 48

Riferimenti catastali: Foglio: 272

Mappale: 65

FUNZIONI

- | | | | |
|---|--|---|---|
| <input checked="" type="checkbox"/> Residenza | <input checked="" type="checkbox"/> Deposito | <input type="checkbox"/> Allevamento | <input type="checkbox"/> Centro Aziendale |
| <input type="checkbox"/> Serra/vivaio | <input type="checkbox"/> Agriturismo | <input type="checkbox"/> Maneggio | <input type="checkbox"/> Impianto di trasformazione |
| <input type="checkbox"/> Altre attività econom. | <input type="checkbox"/> Fattoria didattica | <input type="checkbox"/> Imp. tecnologico | <input type="checkbox"/> Attività agricola residua |

Note:

DESCRIZIONE DELL'IMPIANTO INSEDIATIVO

Impianto storico

Numero edifici: 6

Numero edifici oggetto di indagine: 4

- ☐ Vincolo Monumentale D.Lgs. 42/2004
- ☒ Vincolo Giardino di notevole interesse **ALB142**
- ☐ Presenza di edifici estranei all'impianto -

Assetto morfologico: corte aperta

Elementi componenti presenti:

- | | | | |
|--|---|--|--|
| <input checked="" type="checkbox"/> recinzione | <input type="checkbox"/> manufatto funzionale | <input type="checkbox"/> albero singolo | <input checked="" type="checkbox"/> alberatura a macchia |
| <input checked="" type="checkbox"/> pavimentazione | <input checked="" type="checkbox"/> siepe | <input type="checkbox"/> alberatura a filare | <input checked="" type="checkbox"/> altro |

Note elementi:

presenza di persistenza storica (cod PS030): oratorio villa Paolucci

RELAZIONI CON IL CONTESTO TERRITORIALE

Tipo di accesso: ☐ accesso indiretto ☒ accesso diretto da viabilità ☐ accesso tramite stradello

Contesto paesaggistico:

- | | |
|--|--|
| <input checked="" type="checkbox"/> appartenenza ad agglomerato rurale | <input type="checkbox"/> prossimità a territorio urbanizzato |
| <input type="checkbox"/> insediamento isolato | <input type="checkbox"/> prossimità ad infrastrutture |
| <input type="checkbox"/> prossimità ad area produttiva | <input type="checkbox"/> prossimità a corso d'acqua |

Criticità ambientali: fonti esterne
(allevamento bovini 30 m)

NOTE

SCHEDA ANALITICA EDIFICIO

N. 4561

Codice nucleo: 272_65dr

Codice edificio: 30208

Villa Paolucci, poi Agazzotti e pertinenze

LOCALIZZAZIONE

Indirizzo: STRADA CAVE PAOLUCCI

civico: 48

Riferimenti catastali 2019

Foglio: 272 *Mappale:* 65

Quartiere: 3 - BUON PASTORE - S.AGNESE - S.DAMASO

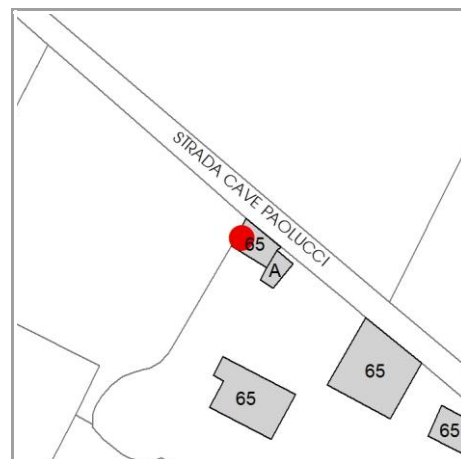
FUNZIONE

Funzione principale: granaio

Funzione secondaria ---

Stato di utilizzazione: non in uso

☐ *Edificio produttivo agricolo dismesso*



CARATTERISTICHE DELL'EDIFICIO

Numero di piani: 1

Numero di alloggi: 0

Superficie abitazione (mq): 0

Superficie altre funzioni (mq): 84

Epoca di costruzione: dal 1801 al 1900

Tipologia edilizia storica: **granaio**

☒ *Coerenza con l'impianto storico originario*

Integrità tipologica: originaria

Tipo di alterazione: ---

Stato di conservazione: medio

Vincolo Monumentale D.Lgs. 42/2004: non presente

VALUTAZIONE

☐ Valore Storico Architettonico

☒ Valore Storico Culturale Testimoniale

☐ Valore Storico Culturale Testimoniale - Edilizia Minore



NOTE

DOCUMENTAZIONE FOTOGRAFICA

Foto censimento 1985/1987



Foto censimento 2017/2020



CENSIMENTO PATRIMONIO EDILIZIO 2021

TERRITORIO RURALE

N° IDENTIFICATIVO SCHEDA: 4562

Codice nucleo: 272_65dr

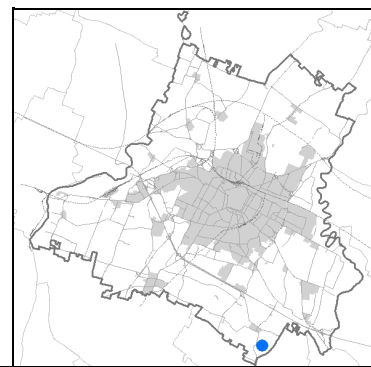


Foto aerea 2019 - C.G.R. s.p.a. Parma scala 1:5000



Foto aerea 2019 scala 1:3000



Estratto di mappa 2019 scala 1:3000



La perimetrazione del nucleo soprariportata è ai soli fini indicativi e non ha alcuna ricaduta normativa sulla base della disciplina di PUG.

Comune di Modena

Codice nucleo: 272_65dr

nucleo recuperato

LOCALIZZAZIONE

Indirizzo: STRADA CAVE PAOLUCCI

Numero civico: 48

Riferimenti catastali: Foglio: 272

Mappale: 65

FUNZIONI

- | | | | |
|---|--|---|---|
| <input checked="" type="checkbox"/> Residenza | <input checked="" type="checkbox"/> Deposito | <input type="checkbox"/> Allevamento | <input type="checkbox"/> Centro Aziendale |
| <input type="checkbox"/> Serra/vivaio | <input type="checkbox"/> Agriturismo | <input type="checkbox"/> Maneggio | <input type="checkbox"/> Impianto di trasformazione |
| <input type="checkbox"/> Altre attività econom. | <input type="checkbox"/> Fattoria didattica | <input type="checkbox"/> Imp. tecnologico | <input type="checkbox"/> Attività agricola residua |

Note:

DESCRIZIONE DELL'IMPIANTO INSEDIATIVO

Impianto storico

Numero edifici: 6

Numero edifici oggetto di indagine: 4

- ☐ Vincolo Monumentale D.Lgs. 42/2004
- ☒ Vincolo Giardino di notevole interesse **ALB142**
- ☐ Presenza di edifici estranei all'impianto -

Assetto morfologico: corte aperta

Elementi componenti presenti:

- | | | | |
|--|---|--|--|
| <input checked="" type="checkbox"/> recinzione | <input type="checkbox"/> manufatto funzionale | <input type="checkbox"/> albero singolo | <input checked="" type="checkbox"/> alberatura a macchia |
| <input checked="" type="checkbox"/> pavimentazione | <input checked="" type="checkbox"/> siepe | <input type="checkbox"/> alberatura a filare | <input checked="" type="checkbox"/> altro |

Note elementi:

presenza di persistenza storica (cod PS030): oratorio villa Paolucci

RELAZIONI CON IL CONTESTO TERRITORIALE

Tipo di accesso: ☐ accesso indiretto ☒ accesso diretto da viabilità ☐ accesso tramite stradello

Contesto paesaggistico:

- | | |
|--|--|
| <input checked="" type="checkbox"/> appartenenza ad agglomerato rurale | <input type="checkbox"/> prossimità a territorio urbanizzato |
| <input type="checkbox"/> insediamento isolato | <input type="checkbox"/> prossimità ad infrastrutture |
| <input type="checkbox"/> prossimità ad area produttiva | <input type="checkbox"/> prossimità a corso d'acqua |

Criticità ambientali: fonti esterne
(allevamento bovini 30 m)

NOTE

SCHEDA ANALITICA EDIFICIO

N. 4562

Codice nucleo: 272_65dr

Codice edificio: 30213

Villa Paolucci, poi Agazzotti e pertinenze

LOCALIZZAZIONE

Indirizzo: STRADA CAVE PAOLUCCI

civico: 48

Riferimenti catastali 2019

Foglio: 272 Mappale: 65

Quartiere: 3 - BUON PASTORE - S.AGNESE - S.DAMASO

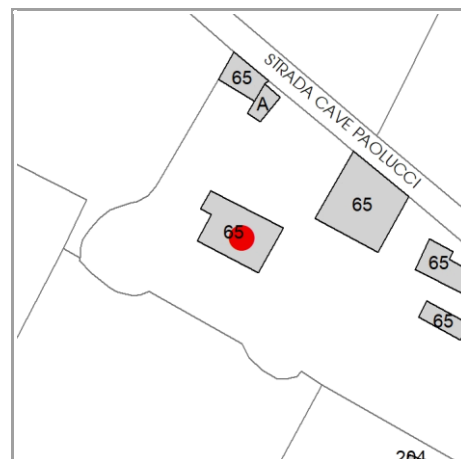
FUNZIONE

Funzione principale: residenza

Funzione secondaria ---

Stato di utilizzazione: in uso

☐ Edificio produttivo agricolo dismesso



CARATTERISTICHE DELL'EDIFICIO

Numero di piani: 3

Numero di alloggi: 2

Superficie abitazione (mq): 264

Superficie altre funzioni (mq): 0

Epoca di costruzione: dal 1801 al 1900

Tipologia edilizia storica: **casa padronale**

☒ Coerenza con l'impianto storico originario

Integrità tipologica: originaria

Tipo di alterazione: ---

Stato di conservazione: buono

Vincolo Monumentale D.Lgs. 42/2004: non presente

VALUTAZIONE

☒ Valore Storico Architettonico

☐ Valore Storico Culturale Testimoniale

☐ Valore Storico Culturale Testimoniale - Edilizia Minore

NOTE

DOCUMENTAZIONE FOTOGRAFICA

Foto censimento 1985/1987



Foto censimento 2017/2020



CENSIMENTO PATRIMONIO EDILIZIO 2021

TERRITORIO RURALE

N° IDENTIFICATIVO SCHEDA: 4563

Codice nucleo: 272_65dr

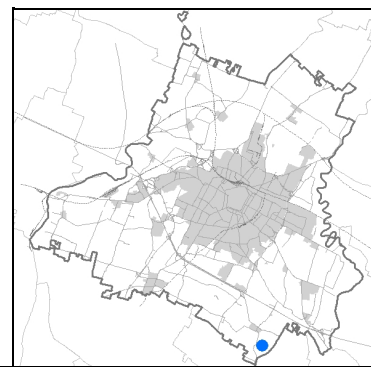


Foto aerea 2019 - C.G.R. s.p.a. Parma scala 1:5000

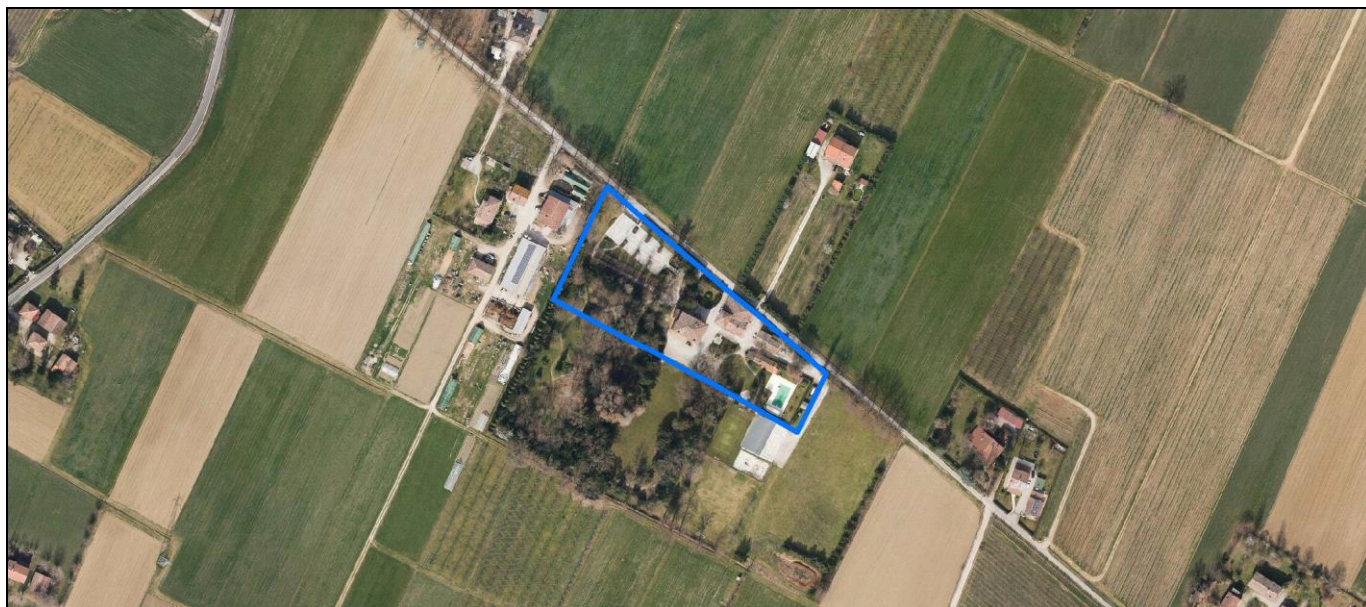


Foto aerea 2019 scala 1:3000



Estratto di mappa 2019 scala 1:3000



La perimetrazione del nucleo soprariportata è ai soli fini indicativi e non ha alcuna ricaduta normativa sulla base della disciplina di PUG.

Comune di Modena

Codice nucleo: 272_65dr

nucleo recuperato

LOCALIZZAZIONE

Indirizzo: STRADA CAVE PAOLUCCI

Numero civico: 48

Riferimenti catastali: Foglio: 272

Mappale: 65

FUNZIONI

- | | | | |
|---|--|---|---|
| <input checked="" type="checkbox"/> Residenza | <input checked="" type="checkbox"/> Deposito | <input type="checkbox"/> Allevamento | <input type="checkbox"/> Centro Aziendale |
| <input type="checkbox"/> Serra/vivaio | <input type="checkbox"/> Agriturismo | <input type="checkbox"/> Maneggio | <input type="checkbox"/> Impianto di trasformazione |
| <input type="checkbox"/> Altre attività econom. | <input type="checkbox"/> Fattoria didattica | <input type="checkbox"/> Imp. tecnologico | <input type="checkbox"/> Attività agricola residua |

Note:

DESCRIZIONE DELL'IMPIANTO INSEDIATIVO

Impianto storico

Numero edifici: 6

Numero edifici oggetto di indagine: 4

- ☐ Vincolo Monumentale D.Lgs. 42/2004
- ☒ Vincolo Giardino di notevole interesse **ALB142**
- ☐ Presenza di edifici estranei all'impianto -

Assetto morfologico: corte aperta

Elementi componenti presenti:

- | | | | |
|--|---|--|--|
| <input checked="" type="checkbox"/> recinzione | <input type="checkbox"/> manufatto funzionale | <input type="checkbox"/> albero singolo | <input checked="" type="checkbox"/> alberatura a macchia |
| <input checked="" type="checkbox"/> pavimentazione | <input checked="" type="checkbox"/> siepe | <input type="checkbox"/> alberatura a filare | <input checked="" type="checkbox"/> altro |

Note elementi:

presenza di persistenza storica (cod PS030): oratorio villa Paolucci

RELAZIONI CON IL CONTESTO TERRITORIALE

Tipo di accesso: ☐ accesso indiretto ☒ accesso diretto da viabilità ☐ accesso tramite stradello

Contesto paesaggistico:

- | | |
|--|--|
| <input checked="" type="checkbox"/> appartenenza ad agglomerato rurale | <input type="checkbox"/> prossimità a territorio urbanizzato |
| <input type="checkbox"/> insediamento isolato | <input type="checkbox"/> prossimità ad infrastrutture |
| <input type="checkbox"/> prossimità ad area produttiva | <input type="checkbox"/> prossimità a corso d'acqua |

Criticità ambientali: fonti esterne
(allevamento bovini 30 m)

NOTE

SCHEDA ANALITICA EDIFICIO

N. 4563

Codice nucleo: 272_65dr

Codice edificio: 30211

Villa Paolucci, poi Agazzotti e pertinenze

LOCALIZZAZIONE

Indirizzo: STRADA CAVE PAOLUCCI

civico: 48

Riferimenti catastali 2019

Foglio: 272 Mappale: 65

Quartiere: 3 - BUON PASTORE - S.AGNESE - S.DAMASO

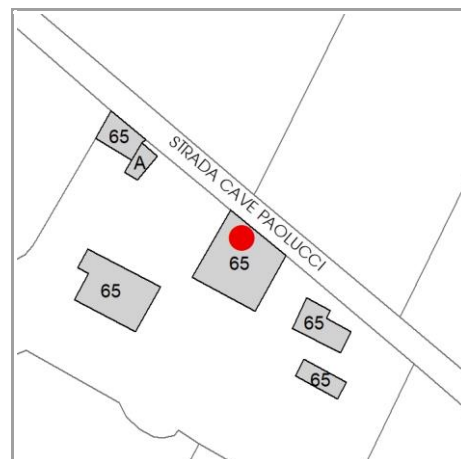
FUNZIONE

Funzione principale: residenza

Funzione secondaria ---

Stato di utilizzazione: in uso

☐ Edificio produttivo agricolo dismesso



CARATTERISTICHE DELL'EDIFICIO

Numero di piani: 2

Numero di alloggi: 2

Superficie abitazione (mq): 349

Superficie altre funzioni (mq): 0

Epoca di costruzione: dal 1801 al 1900

Tipologia edilizia storica: **casa padronale**

☒ Coerenza con l'impianto storico originario

Integrità tipologica: alterata

Tipo di alterazione: alterazione dell'involucro

Stato di conservazione: buono

Vincolo Monumentale D.Lgs. 42/2004: non presente

VALUTAZIONE

☐ Valore Storico Architettonico

☒ Valore Storico Culturale Testimoniale

☐ Valore Storico Culturale Testimoniale - Edilizia Minore

NOTE

DOCUMENTAZIONE FOTOGRAFICA

Foto censimento 1985/1987



Foto censimento 2017/2020



CENSIMENTO PATRIMONIO EDILIZIO 2021

TERRITORIO RURALE

N° IDENTIFICATIVO SCHEDA: 4564

Codice nucleo: 272_85dr

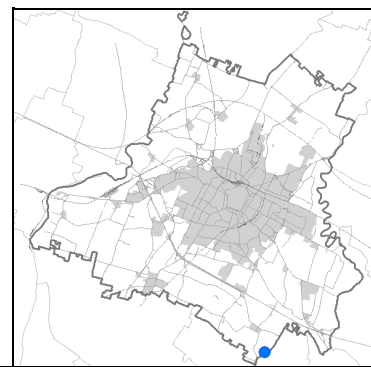



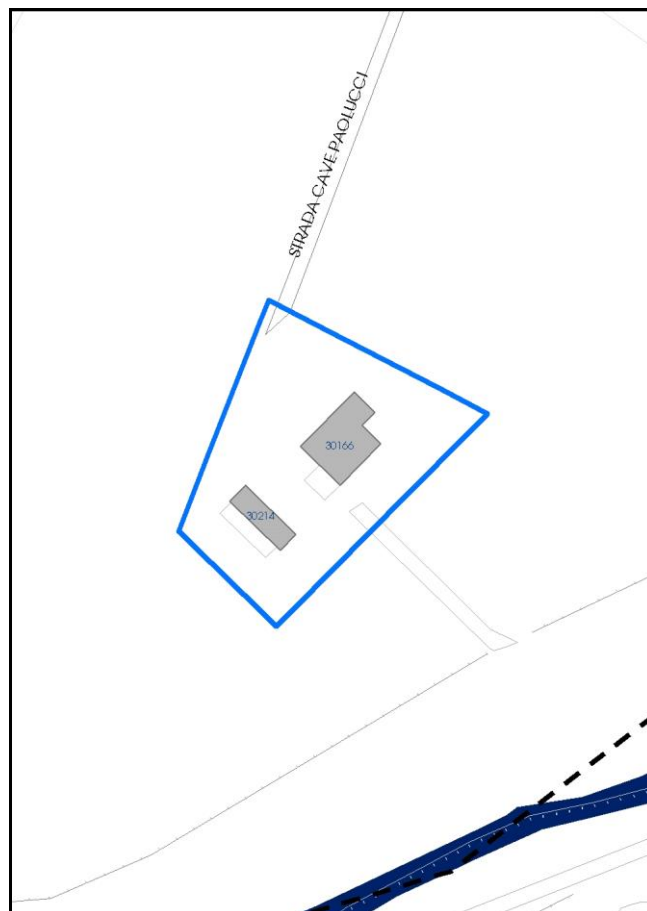
Foto aerea 2019 - C.G.R. s.p.a. Parma scala 1:5000



Foto aerea 2019 scala 1:2000



Estratto di mappa 2019 scala 1:2000



La perimetrazione del nucleo soprariportata è ai soli fini indicativi e non ha alcuna ricaduta normativa sulla base della disciplina di PUG.

Comune di Modena

Codice nucleo: 272_85dr

nucleo recuperato

LOCALIZZAZIONE

Indirizzo: STRADA CAVE PAOLUCCI

Numero civico: 64

Riferimenti catastali: Foglio: 272

Mappale: 85

FUNZIONI

- | | | | |
|---|--|---|---|
| <input checked="" type="checkbox"/> Residenza | <input checked="" type="checkbox"/> Deposito | <input type="checkbox"/> Allevamento | <input type="checkbox"/> Centro Aziendale |
| <input type="checkbox"/> Serra/vivaio | <input type="checkbox"/> Agriturismo | <input type="checkbox"/> Maneggio | <input type="checkbox"/> Impianto di trasformazione |
| <input type="checkbox"/> Altre attività econom. | <input type="checkbox"/> Fattoria didattica | <input type="checkbox"/> Imp. tecnologico | <input type="checkbox"/> Attività agricola residua |

Note:

DESCRIZIONE DELL'IMPIANTO INSEDIATIVO

Impianto storico

Numero edifici: 2

Numero edifici oggetto di indagine: 1

- ☐ Vincolo Monumentale D.Lgs. 42/2004
- ☐ Vincolo Giardino di notevole interesse
- ☐ Presenza di edifici estranei all'impianto -

Assetto morfologico: corte aperta

Elementi componenti presenti:

- | | | | |
|--|---|---|---|
| <input checked="" type="checkbox"/> recinzione | <input type="checkbox"/> manufatto funzionale | <input type="checkbox"/> albero singolo | <input type="checkbox"/> alberatura a macchia |
| <input checked="" type="checkbox"/> pavimentazione | <input checked="" type="checkbox"/> siepe | <input checked="" type="checkbox"/> alberatura a filare | <input type="checkbox"/> altro |

Note elementi:

RELAZIONI CON IL CONTESTO TERRITORIALE

Tipo di accesso: ☐ accesso indiretto ☐ accesso diretto da viabilità ☒ accesso tramite stradello

Contesto paesaggistico:

- | | |
|---|--|
| <input type="checkbox"/> appartenenza ad agglomerato rurale | <input type="checkbox"/> prossimità a territorio urbanizzato |
| <input checked="" type="checkbox"/> insediamento isolato | <input type="checkbox"/> prossimità ad infrastrutture |
| <input type="checkbox"/> prossimità ad area produttiva | <input checked="" type="checkbox"/> prossimità a corso d'acqua |

Criticità ambientali: assenti

NOTE

SCHEDA ANALITICA EDIFICIO

N. 4564

Codice nucleo: 272_85dr

Codice edificio: 30166

LOCALIZZAZIONE

Indirizzo: STRADA CAVE PAOLUCCI

civico: 64

Riferimenti catastali 2019

Foglio: 272 Mappale: 85

Quartiere: 3 - BUON PASTORE - S.AGNESE - S.DAMASO

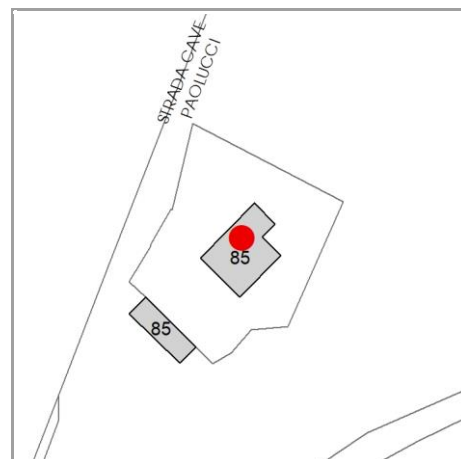
FUNZIONE

Funzione principale: residenza

Funzione secondaria ---

Stato di utilizzazione: in uso

☐ Edificio produttivo agricolo dismesso



CARATTERISTICHE DELL'EDIFICIO

Numero di piani: 3

Numero di alloggi: 2

Superficie abitazione (mq): 262

Superficie altre funzioni (mq): 0

Epoca di costruzione: dal 1801 al 1900

Tipologia edilizia storica: **casa colonica**

☒ Coerenza con l'impianto storico originario

Integrità tipologica: alterata

Tipo di alterazione: finiture

Stato di conservazione: buono

Vincolo Monumentale D.Lgs. 42/2004: non presente

VALUTAZIONE

☐ Valore Storico Architettonico

☒ Valore Storico Culturale Testimoniale

☐ Valore Storico Culturale Testimoniale - Edilizia Minore

NOTE

DOCUMENTAZIONE FOTOGRAFICA

Foto censimento 1985/1987



Foto censimento 2017/2020



CENSIMENTO PATRIMONIO EDILIZIO 2021

TERRITORIO RURALE

N° IDENTIFICATIVO SCHEDA: 4565

Codice nucleo: 272_91dr

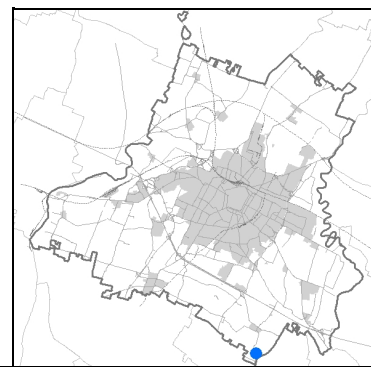


Foto aerea 2019 - C.G.R. s.p.a. Parma scala 1:5000


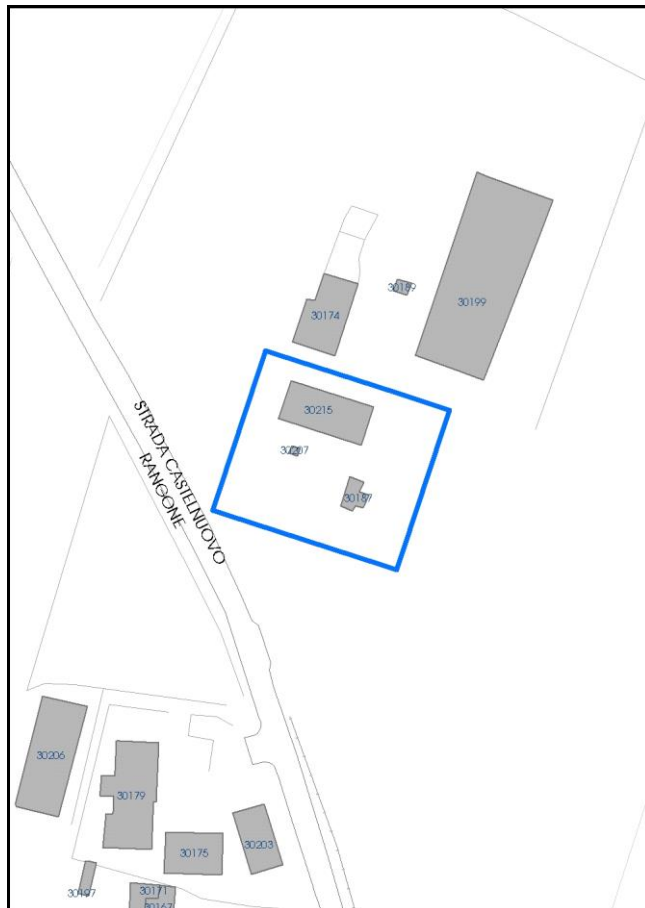


Foto aerea 2019 scala 1:2000



Estratto di mappa 2019 scala 1:2000



La perimetrazione del nucleo soprariportata è ai soli fini indicativi e non ha alcuna ricaduta normativa sulla base della disciplina di PUG.

Comune di Modena

Codice nucleo: 272_91dr

nucleo recuperato

LOCALIZZAZIONE

Indirizzo: STRADA CASTELNUOVO RANGONE

Numero civico: 427

Riferimenti catastali: Foglio: 272

Mappale: 91

FUNZIONI

- | | | | |
|---|--|---|---|
| <input checked="" type="checkbox"/> Residenza | <input checked="" type="checkbox"/> Deposito | <input type="checkbox"/> Allevamento | <input type="checkbox"/> Centro Aziendale |
| <input type="checkbox"/> Serra/vivaio | <input type="checkbox"/> Agriturismo | <input type="checkbox"/> Maneggio | <input type="checkbox"/> Impianto di trasformazione |
| <input type="checkbox"/> Altre attività econom. | <input type="checkbox"/> Fattoria didattica | <input type="checkbox"/> Imp. tecnologico | <input type="checkbox"/> Attività agricola residua |

Note:

DESCRIZIONE DELL'IMPIANTO INSEDIATIVO

Impianto storico

Numero edifici: 3

Numero edifici oggetto di indagine: 1

- ☐ Vincolo Monumentale D.Lgs. 42/2004
- ☐ Vincolo Giardino di notevole interesse
- ☐ Presenza di edifici estranei all'impianto -

Assetto morfologico: corte aperta

Elementi componenti presenti:

- | | | | |
|--|---|--|--|
| <input checked="" type="checkbox"/> recinzione | <input type="checkbox"/> manufatto funzionale | <input type="checkbox"/> albero singolo | <input checked="" type="checkbox"/> alberatura a macchia |
| <input checked="" type="checkbox"/> pavimentazione | <input checked="" type="checkbox"/> siepe | <input type="checkbox"/> alberatura a filare | <input type="checkbox"/> altro |

Note elementi:

RELAZIONI CON IL CONTESTO TERRITORIALE

Tipo di accesso: ☐ accesso indiretto ☐ accesso diretto da viabilità ☒ accesso tramite stradello

Contesto paesaggistico:

- | | |
|--|--|
| <input checked="" type="checkbox"/> appartenenza ad agglomerato rurale | <input type="checkbox"/> prossimità a territorio urbanizzato |
| <input type="checkbox"/> insediamento isolato | <input type="checkbox"/> prossimità ad infrastrutture |
| <input checked="" type="checkbox"/> prossimità ad area produttiva | <input type="checkbox"/> prossimità a corso d'acqua |

Criticità ambientali: fonti esterne
(allevamento bovini 20 m)

NOTE

SCHEDA ANALITICA EDIFICIO

N. 4565

Codice nucleo: 272_91dr

Codice edificio: 30215

LOCALIZZAZIONE

Indirizzo: STRADA CASTELNUOVO RANGONE

civico: 427

Riferimenti catastali 2019

Foglio: 272 Mappale: 91

Quartiere: 3 - BUON PASTORE - S.AGNESE - S.DAMASO

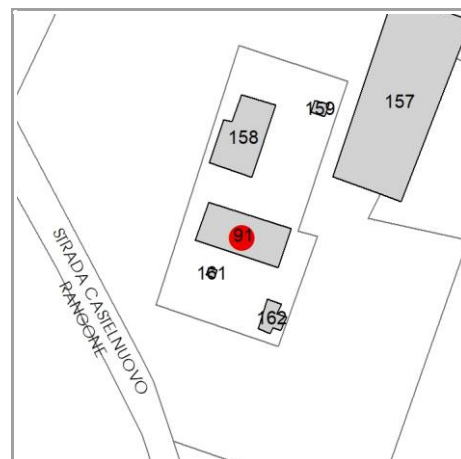
FUNZIONE

Funzione principale: residenza

Funzione secondaria ---

Stato di utilizzazione: in uso

☐ Edificio produttivo agricolo dismesso



CARATTERISTICHE DELL'EDIFICIO

Numero di piani: 2

Numero di alloggi: 1

Superficie abitazione (mq): 245

Superficie altre funzioni (mq): 0

Epoca di costruzione: dal 1901 al 1945

Tipologia edilizia storica: **edificio a porta morta**

☒ Coerenza con l'impianto storico originario

Integrità tipologica: alterata

Tipo di alterazione: alterazione dell'involucro

Stato di conservazione: buono

Vincolo Monumentale D.Lgs. 42/2004: non presente

VALUTAZIONE

☐ Valore Storico Architettonico

☒ Valore Storico Culturale Testimoniale

☐ Valore Storico Culturale Testimoniale - Edilizia Minore

NOTE

DOCUMENTAZIONE FOTOGRAFICA

Foto censimento 1985/1987



Foto censimento 2017/2020



CENSIMENTO PATRIMONIO EDILIZIO 2021 TERRITORIO RURALE

N° IDENTIFICATIVO SCHEDA: 4566

Codice nucleo: 18_83dr

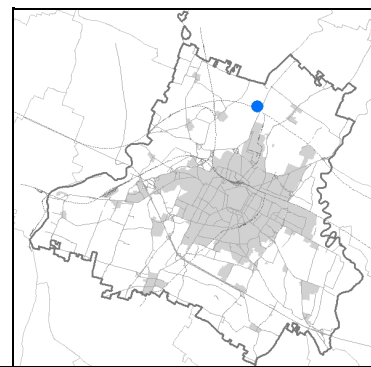


Foto aerea 2019 - C.G.R. s.p.a. Parma scala 1:5000


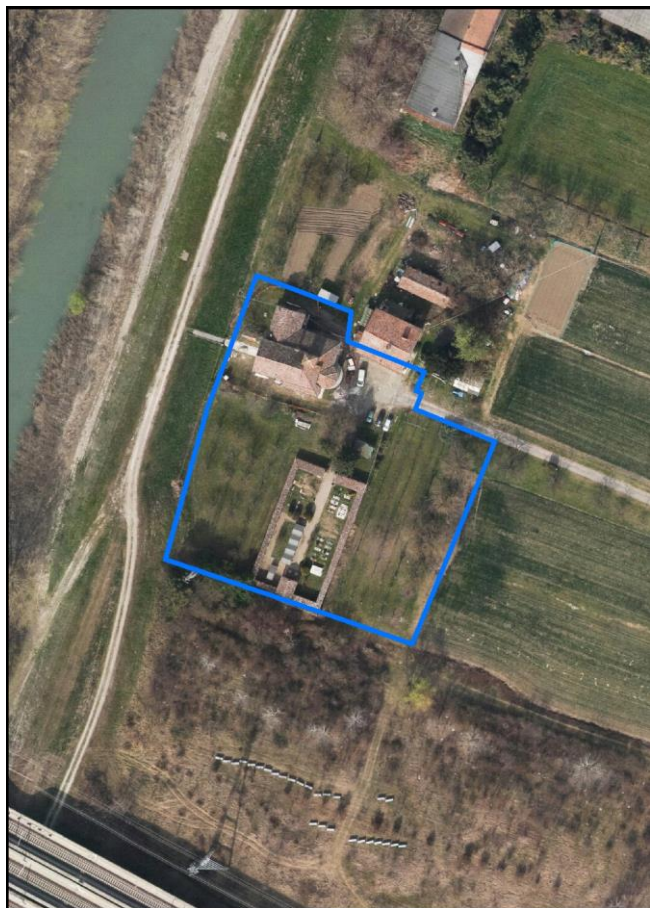
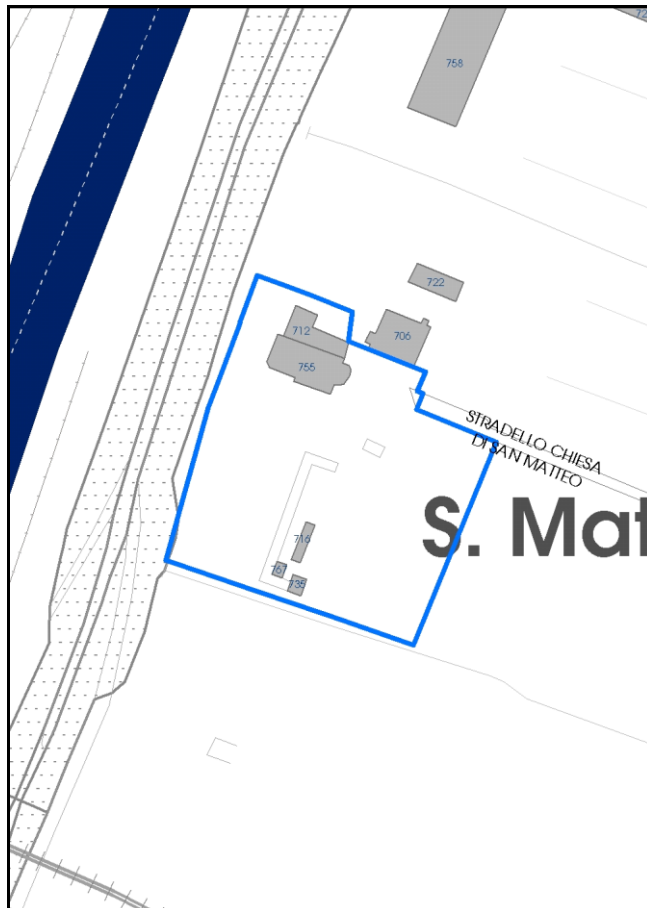


Foto aerea 2019 scala 1:2000



Estratto di mappa 2019 scala 1:2000



La perimetrazione del nucleo soprariportata è ai soli fini indicativi e non ha alcuna ricaduta normativa sulla base della disciplina di PUG.

Comune di Modena

Codice nucleo: 18_83dr

nucleo recuperato

LOCALIZZAZIONE

Indirizzo: STRADELLO CHIESA SAN MATTEO

Numero civico: 12

Riferimenti catastali: Foglio: 18

Mappale: 83

FUNZIONI

- | | | | |
|--|---|---|---|
| <input type="checkbox"/> Residenza | <input type="checkbox"/> Deposito | <input type="checkbox"/> Allevamento | <input type="checkbox"/> Centro Aziendale |
| <input type="checkbox"/> Serra/vivaio | <input type="checkbox"/> Agriturismo | <input type="checkbox"/> Maneggio | <input type="checkbox"/> Impianto di trasformazione |
| <input checked="" type="checkbox"/> Altre attività econom. | <input type="checkbox"/> Fattoria didattica | <input type="checkbox"/> Imp. tecnologico | <input type="checkbox"/> Attività agricola residua |

Note:

DESCRIZIONE DELL'IMPIANTO INSEDIATIVO

Impianto storico

Numero edifici: 5

Numero edifici oggetto di indagine: 3

☒ Vincolo Monumentale D.Lgs. 42/2004 **S169eS184**

☐ Vincolo Giardino di notevole interesse

☐ Presenza di edifici estranei all'impianto -

Assetto morfologico: disposizione libera

Elementi componenti presenti:

- | | | | |
|---|---|--|---|
| <input type="checkbox"/> recinzione | <input type="checkbox"/> manufatto funzionale | <input type="checkbox"/> albero singolo | <input type="checkbox"/> alberatura a macchia |
| <input type="checkbox"/> pavimentazione | <input type="checkbox"/> siepe | <input type="checkbox"/> alberatura a filare | <input type="checkbox"/> altro |

Note elementi:

RELAZIONI CON IL CONTESTO TERRITORIALE

Tipo di accesso: ☒ accesso indiretto ☐ accesso diretto da viabilità ☒ accesso tramite stradello

Contesto paesaggistico:

- | | |
|--|--|
| <input checked="" type="checkbox"/> appartenenza ad agglomerato rurale | <input type="checkbox"/> prossimità a territorio urbanizzato |
| <input type="checkbox"/> insediamento isolato | <input checked="" type="checkbox"/> prossimità ad infrastrutture |
| <input type="checkbox"/> prossimità ad area produttiva | <input checked="" type="checkbox"/> prossimità a corso d'acqua |

Criticità ambientali: assenti

NOTE

Vincolo Monumentale S169 "Cimitero di San Matteo" e solo in parte dal S184 "Chiesa di San Matteo Apostolo e pertinenze".

SCHEDA ANALITICA EDIFICIO

N. 4566

Codice nucleo: 18_83dr

Codice edificio: 755

Chiesa di San Matteo Apostolo e pertinenze

LOCALIZZAZIONE

Indirizzo: STRADELLO CHIESA SAN MATTEO

civico: 12

Riferimenti catastali 2019

Foglio: 18 Mappale: A

Quartiere: 2 - S.LAZZARO - MODENA EST - CROCETTA

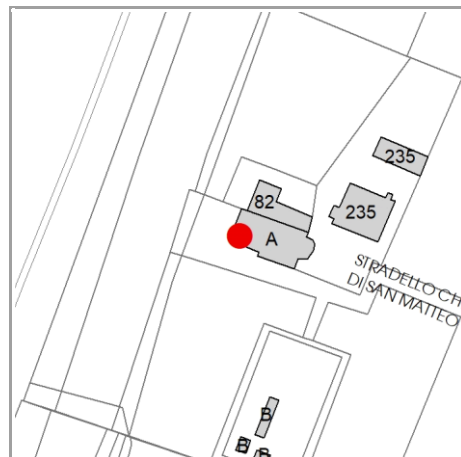
FUNZIONE

Funzione principale: chiesa

Funzione secondaria ---

Stato di utilizzazione: in uso

☐ Edificio produttivo agricolo dismesso



CARATTERISTICHE DELL'EDIFICIO

Numero di piani: 1

Numero di alloggi: 0

Superficie abitazione (mq): 0

Superficie altre funzioni (mq): 197

Epoca di costruzione: fino al 1800

Tipologia edilizia storica: **chiesa**

☒ Coerenza con l'impianto storico originario

Integrità tipologica: originaria

Tipo di alterazione: ---

Stato di conservazione: medio

Vincolo Monumentale D.Lgs. 42/2004: S184

VALUTAZIONE

☒ Valore Storico Architettonico

☐ Valore Storico Culturale Testimoniale

☐ Valore Storico Culturale Testimoniale - Edilizia Minore

NOTE

DOCUMENTAZIONE FOTOGRAFICA

Foto censimento 1985/1987



Foto censimento 2017/2020



CENSIMENTO PATRIMONIO EDILIZIO 2021 TERRITORIO RURALE

N° IDENTIFICATIVO SCHEDA: 4567

Codice nucleo: 18_83dr

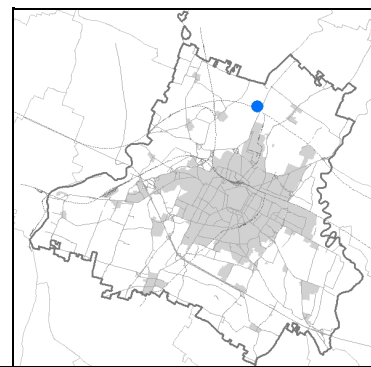


Foto aerea 2019 - C.G.R. s.p.a. Parma scala 1:5000


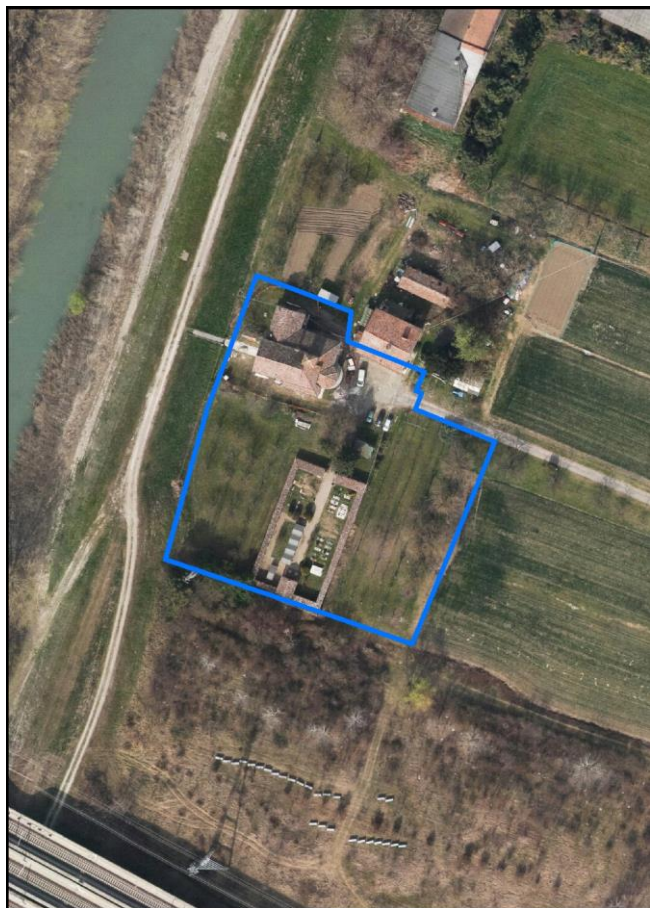
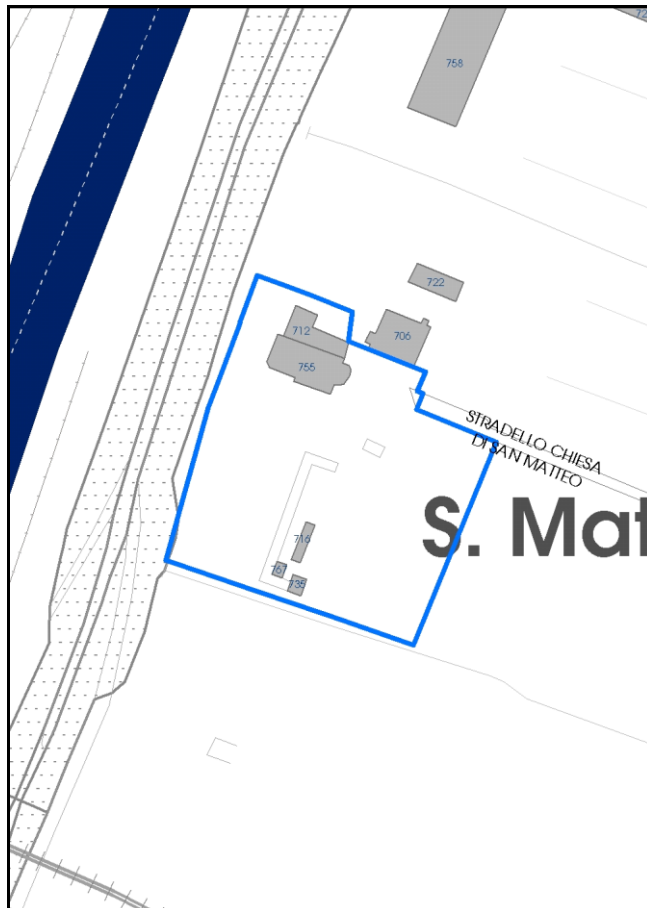


Foto aerea 2019 scala 1:2000



Estratto di mappa 2019 scala 1:2000



La perimetrazione del nucleo soprariportata è ai soli fini indicativi e non ha alcuna ricaduta normativa sulla base della disciplina di PUG.

Comune di Modena

Codice nucleo: 18_83dr

nucleo recuperato

LOCALIZZAZIONE

Indirizzo: STRADELLO CHIESA SAN MATTEO

Numero civico: 12

Riferimenti catastali: Foglio: 18

Mappale: 83

FUNZIONI

- | | | | |
|--|---|---|---|
| <input type="checkbox"/> Residenza | <input type="checkbox"/> Deposito | <input type="checkbox"/> Allevamento | <input type="checkbox"/> Centro Aziendale |
| <input type="checkbox"/> Serra/vivaio | <input type="checkbox"/> Agriturismo | <input type="checkbox"/> Maneggio | <input type="checkbox"/> Impianto di trasformazione |
| <input checked="" type="checkbox"/> Altre attività econom. | <input type="checkbox"/> Fattoria didattica | <input type="checkbox"/> Imp. tecnologico | <input type="checkbox"/> Attività agricola residua |

Note:

DESCRIZIONE DELL'IMPIANTO INSEDIATIVO

Impianto storico

Numero edifici: 5

Numero edifici oggetto di indagine: 3

☒ *Vincolo Monumentale D.Lgs. 42/2004* **S169eS184**

☐ *Vincolo Giardino di notevole interesse*

☐ *Presenza di edifici estranei all'impianto -*

Assetto morfologico: disposizione libera

Elementi componenti presenti:

- | | | | |
|---|---|--|---|
| <input type="checkbox"/> recinzione | <input type="checkbox"/> manufatto funzionale | <input type="checkbox"/> albero singolo | <input type="checkbox"/> alberatura a macchia |
| <input type="checkbox"/> pavimentazione | <input type="checkbox"/> siepe | <input type="checkbox"/> alberatura a filare | <input type="checkbox"/> altro |

Note elementi:

RELAZIONI CON IL CONTESTO TERRITORIALE

Tipo di accesso: ☒ accesso indiretto ☐ accesso diretto da viabilità ☒ accesso tramite stradello

Contesto paesaggistico:

- | | |
|--|--|
| <input checked="" type="checkbox"/> appartenenza ad agglomerato rurale | <input type="checkbox"/> prossimità a territorio urbanizzato |
| <input type="checkbox"/> insediamento isolato | <input checked="" type="checkbox"/> prossimità ad infrastrutture |
| <input type="checkbox"/> prossimità ad area produttiva | <input checked="" type="checkbox"/> prossimità a corso d'acqua |

Criticità ambientali: assenti

NOTE

Vincolo Monumentale S169 "Cimitero di San Matteo" e solo in parte dal S184 "Chiesa di San Matteo Apostolo e pertinenze".

SCHEDA ANALITICA EDIFICIO

N. 4567

Codice nucleo: 18_83dr

Codice edificio: 735

Cimitero di San Matteo

LOCALIZZAZIONE

Indirizzo: STRADELLO CHIESA SAN MATTEO

civico: 12

Riferimenti catastali 2019

Foglio: 18 Mappale: B

Quartiere: 2 - S.LAZZARO - MODENA EST - CROCETTA

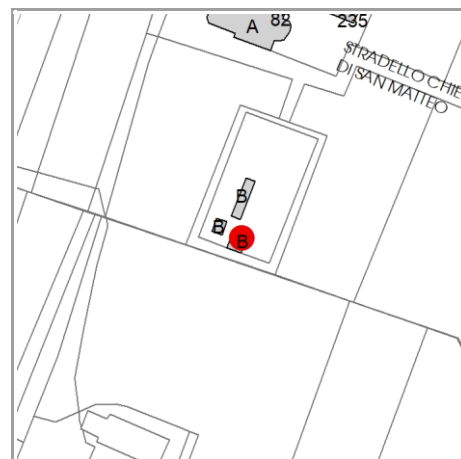
FUNZIONE

Funzione principale: cimitero

Funzione secondaria ---

Stato di utilizzazione: in uso

☐ Edificio produttivo agricolo dismesso



CARATTERISTICHE DELL'EDIFICIO

Numero di piani: 1

Numero di alloggi: 0

Superficie abitazione (mq): 0

Superficie altre funzioni (mq): 18

Epoca di costruzione: fino al 1800

Tipologia edilizia storica: **cimitero**

☒ Coerenza con l'impianto storico originario

Integrità tipologica: originaria

Tipo di alterazione: ---

Stato di conservazione: buono

Vincolo Monumentale D.Lgs. 42/2004: S169

VALUTAZIONE

☒ Valore Storico Architettonico

☐ Valore Storico Culturale Testimoniale

☐ Valore Storico Culturale Testimoniale - Edilizia Minore

NOTE

DOCUMENTAZIONE FOTOGRAFICA

Foto censimento 1985/1987



Foto censimento 2017/2020



CENSIMENTO PATRIMONIO EDILIZIO 2021

TERRITORIO RURALE

N° IDENTIFICATIVO SCHEDA: 4568

Codice nucleo: 22_134dr

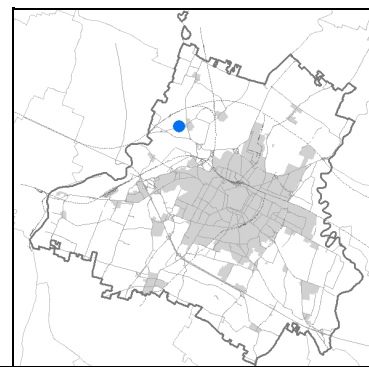
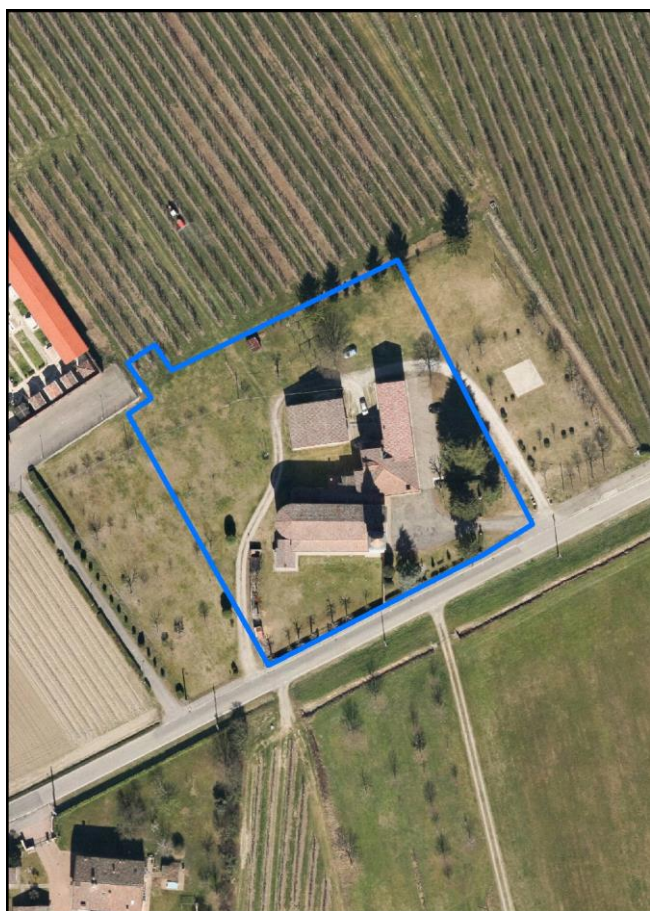


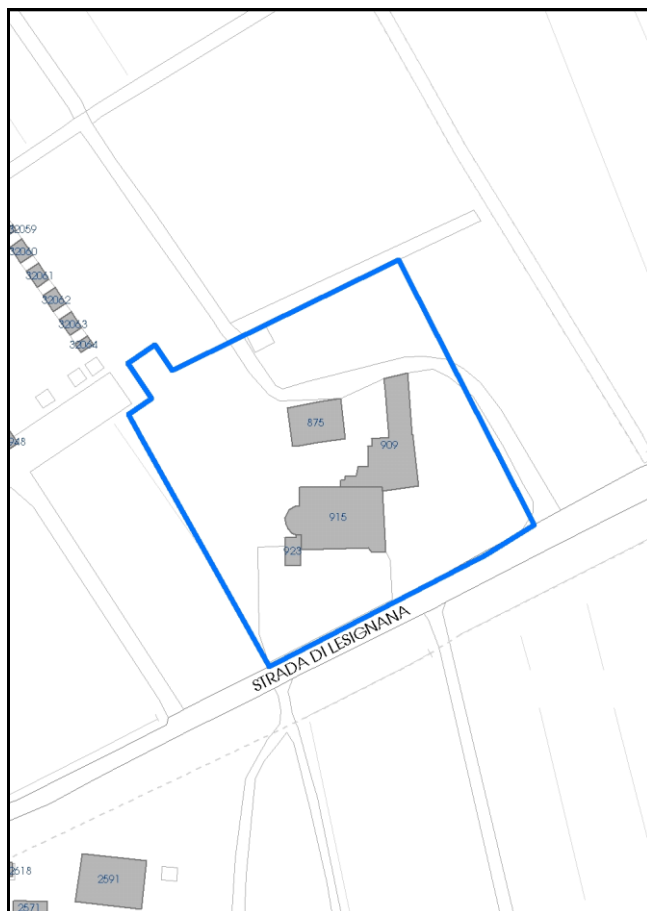
Foto aerea 2019 - C.G.R. s.p.a. Parma scala 1:5000



Foto aerea 2019 scala 1:2000



Estratto di mappa 2019 scala 1:2000



La perimetrazione del nucleo soprariportata è ai soli fini indicativi e non ha alcuna ricaduta normativa sulla base della disciplina di PUG.

Comune di Modena

Codice nucleo: 22_134dr

nucleo recuperato

LOCALIZZAZIONE

Indirizzo: STRADA LESIGNANA

Numero civico:

Riferimenti catastali: Foglio: 22

Mappale: 134

FUNZIONI

- | | | | |
|--|---|---|---|
| <input checked="" type="checkbox"/> Residenza | <input type="checkbox"/> Deposito | <input type="checkbox"/> Allevamento | <input type="checkbox"/> Centro Aziendale |
| <input type="checkbox"/> Serra/vivaio | <input type="checkbox"/> Agriturismo | <input type="checkbox"/> Maneggio | <input type="checkbox"/> Impianto di trasformazione |
| <input checked="" type="checkbox"/> Altre attività econom. | <input type="checkbox"/> Fattoria didattica | <input type="checkbox"/> Imp. tecnologico | <input type="checkbox"/> Attività agricola residua |

Note:

DESCRIZIONE DELL'IMPIANTO INSEDIATIVO

Impianto storico

Numero edifici: 4

Numero edifici oggetto di indagine: 4

- ☐ Vincolo Monumentale D.Lgs. 42/2004
- ☐ Vincolo Giardino di notevole interesse
- ☐ Presenza di edifici estranei all'impianto -

Assetto morfologico: disposizione libera

Elementi componenti presenti:

- | | | | |
|--|---|---|--|
| <input checked="" type="checkbox"/> recinzione | <input type="checkbox"/> manufatto funzionale | <input type="checkbox"/> albero singolo | <input checked="" type="checkbox"/> alberatura a macchia |
| <input checked="" type="checkbox"/> pavimentazione | <input type="checkbox"/> siepe | <input checked="" type="checkbox"/> alberatura a filare | <input type="checkbox"/> altro |

Note elementi:

RELAZIONI CON IL CONTESTO TERRITORIALE

Tipo di accesso: ☐ accesso indiretto ☒ accesso diretto da viabilità ☒ accesso tramite stradello

Contesto paesaggistico:

- | | |
|--|--|
| <input checked="" type="checkbox"/> appartenenza ad agglomerato rurale | <input type="checkbox"/> prossimità a territorio urbanizzato |
| <input type="checkbox"/> insediamento isolato | <input type="checkbox"/> prossimità ad infrastrutture |
| <input type="checkbox"/> prossimità ad area produttiva | <input type="checkbox"/> prossimità a corso d'acqua |

Criticità ambientali: assenti

NOTE

SCHEDA ANALITICA EDIFICIO

N. 4568

Codice nucleo: 22_134dr

Codice edificio: 923

Chiesa parrocchiale della Beata Vergine Assunta e pertinenze

LOCALIZZAZIONE

Indirizzo: STRADA LESIGNANA

civico:

Riferimenti catastali 2019

Foglio: 22

Mappale: B

Quartiere: 4 - S.FAUSTINO - MADONNINA - QUATTRO VILLE

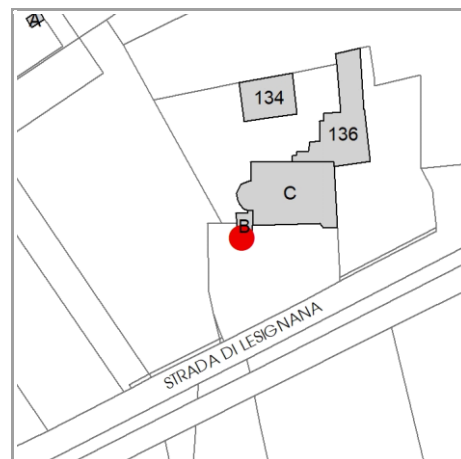
FUNZIONE

Funzione principale: cappella religiosa

Funzione secondaria ---

Stato di utilizzazione: in uso

☐ Edificio produttivo agricolo dismesso



CARATTERISTICHE DELL'EDIFICIO

Numero di piani: 1

Numero di alloggi: 0

Superficie abitazione (mq): 0

Superficie altre funzioni (mq): 32

Epoca di costruzione: dal 1801 al 1900

Tipologia edilizia storica: **cappella religiosa / oratorio**

☒ Coerenza con l'impianto storico originario

Integrità tipologica: originaria

Tipo di alterazione: ---

Stato di conservazione: medio

Vincolo Monumentale D.Lgs. 42/2004: Ope Legis 24

VALUTAZIONE

☒ Valore Storico Architettonico

☐ Valore Storico Culturale Testimoniale

☐ Valore Storico Culturale Testimoniale - Edilizia Minore

NOTE

DOCUMENTAZIONE FOTOGRAFICA

Foto censimento 1985/1987



Foto censimento 2017/2020



CENSIMENTO PATRIMONIO EDILIZIO 2021

TERRITORIO RURALE

N° IDENTIFICATIVO SCHEDA: 4569

Codice nucleo: 22_134dr

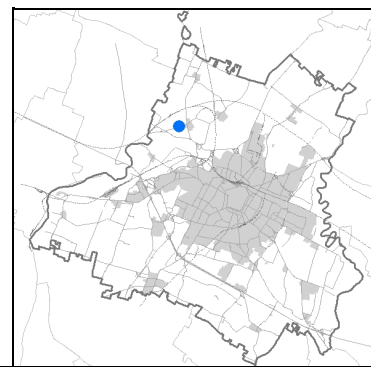


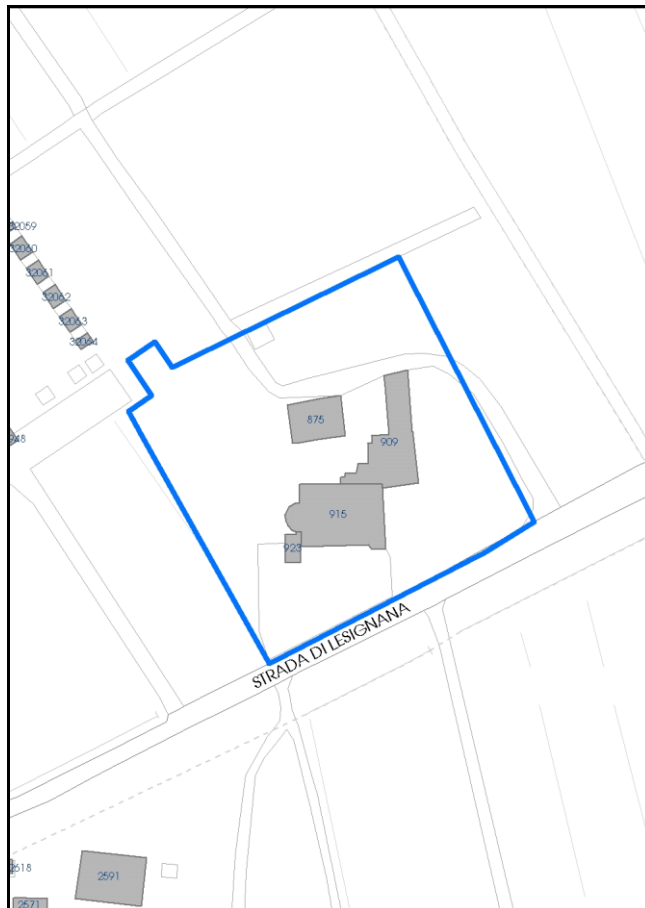
Foto aerea 2019 - C.G.R. s.p.a. Parma scala 1:5000



Foto aerea 2019 scala 1:2000



Estratto di mappa 2019 scala 1:2000



La perimetrazione del nucleo soprariportata è ai soli fini indicativi e non ha alcuna ricaduta normativa sulla base della disciplina di PUG.

Comune di Modena

Codice nucleo: 22_134dr

nucleo recuperato

LOCALIZZAZIONE

Indirizzo: STRADA LESIGNANA

Numero civico:

Riferimenti catastali: Foglio: 22

Mappale: 134

FUNZIONI

- | | | | |
|--|---|---|---|
| <input checked="" type="checkbox"/> Residenza | <input type="checkbox"/> Deposito | <input type="checkbox"/> Allevamento | <input type="checkbox"/> Centro Aziendale |
| <input type="checkbox"/> Serra/vivaio | <input type="checkbox"/> Agriturismo | <input type="checkbox"/> Maneggio | <input type="checkbox"/> Impianto di trasformazione |
| <input checked="" type="checkbox"/> Altre attività econom. | <input type="checkbox"/> Fattoria didattica | <input type="checkbox"/> Imp. tecnologico | <input type="checkbox"/> Attività agricola residua |

Note:

DESCRIZIONE DELL'IMPIANTO INSEDIATIVO

Impianto storico

Numero edifici: 4

Numero edifici oggetto di indagine: 4

- ☐ Vincolo Monumentale D.Lgs. 42/2004
- ☐ Vincolo Giardino di notevole interesse
- ☐ Presenza di edifici estranei all'impianto -

Assetto morfologico: disposizione libera

Elementi componenti presenti:

- | | | | |
|--|---|---|--|
| <input checked="" type="checkbox"/> recinzione | <input type="checkbox"/> manufatto funzionale | <input type="checkbox"/> albero singolo | <input checked="" type="checkbox"/> alberatura a macchia |
| <input checked="" type="checkbox"/> pavimentazione | <input type="checkbox"/> siepe | <input checked="" type="checkbox"/> alberatura a filare | <input type="checkbox"/> altro |

Note elementi:

RELAZIONI CON IL CONTESTO TERRITORIALE

Tipo di accesso: ☐ accesso indiretto ☒ accesso diretto da viabilità ☒ accesso tramite stradello

Contesto paesaggistico:

- | | |
|--|--|
| <input checked="" type="checkbox"/> appartenenza ad agglomerato rurale | <input type="checkbox"/> prossimità a territorio urbanizzato |
| <input type="checkbox"/> insediamento isolato | <input type="checkbox"/> prossimità ad infrastrutture |
| <input type="checkbox"/> prossimità ad area produttiva | <input type="checkbox"/> prossimità a corso d'acqua |

Criticità ambientali: assenti

NOTE

SCHEDA ANALITICA EDIFICIO

N. 4569

Codice nucleo: 22_134dr

Codice edificio: 915

Chiesa parrocchiale della Beata Vergine Assunta e pertinenze

LOCALIZZAZIONE

Indirizzo: STRADA LESIGNANA

civico:

Riferimenti catastali 2019

Foglio: 22

Mappale: C

Quartiere: 4 - S.FAUSTINO - MADONNINA - QUATTRO VILLE

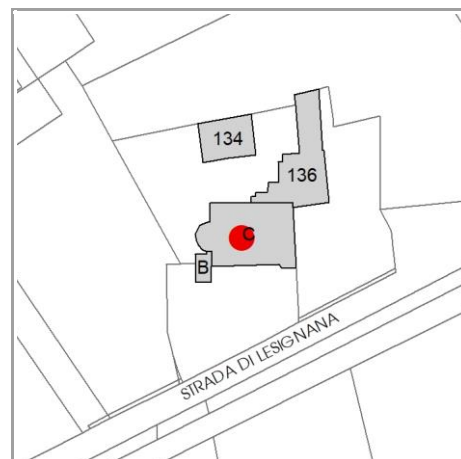
FUNZIONE

Funzione principale: chiesa

Funzione secondaria ---

Stato di utilizzazione: in uso

☐ Edificio produttivo agricolo dismesso



CARATTERISTICHE DELL'EDIFICIO

Numero di piani: 1

Numero di alloggi: 0

Superficie abitazione (mq): 0

Superficie altre funzioni (mq): 390

Epoca di costruzione: dal 1801 al 1900

Tipologia edilizia storica: **chiesa**

☒ Coerenza con l'impianto storico originario

Integrità tipologica: originaria

Tipo di alterazione: ---

Stato di conservazione: buono

Vincolo Monumentale D.Lgs. 42/2004: Ope Legis 24

VALUTAZIONE

☒ Valore Storico Architettonico

☐ Valore Storico Culturale Testimoniale

☐ Valore Storico Culturale Testimoniale - Edilizia Minore

NOTE

DOCUMENTAZIONE FOTOGRAFICA

Foto censimento 1985/1987



Foto censimento 2017/2020



CENSIMENTO PATRIMONIO EDILIZIO 2021

TERRITORIO RURALE

N° IDENTIFICATIVO SCHEDA: 4570

Codice nucleo: 26_858

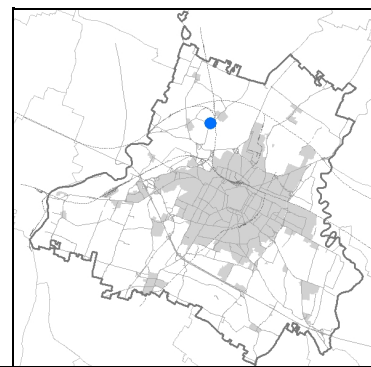


Foto aerea 2019 - C.G.R. s.p.a. Parma scala 1:5000

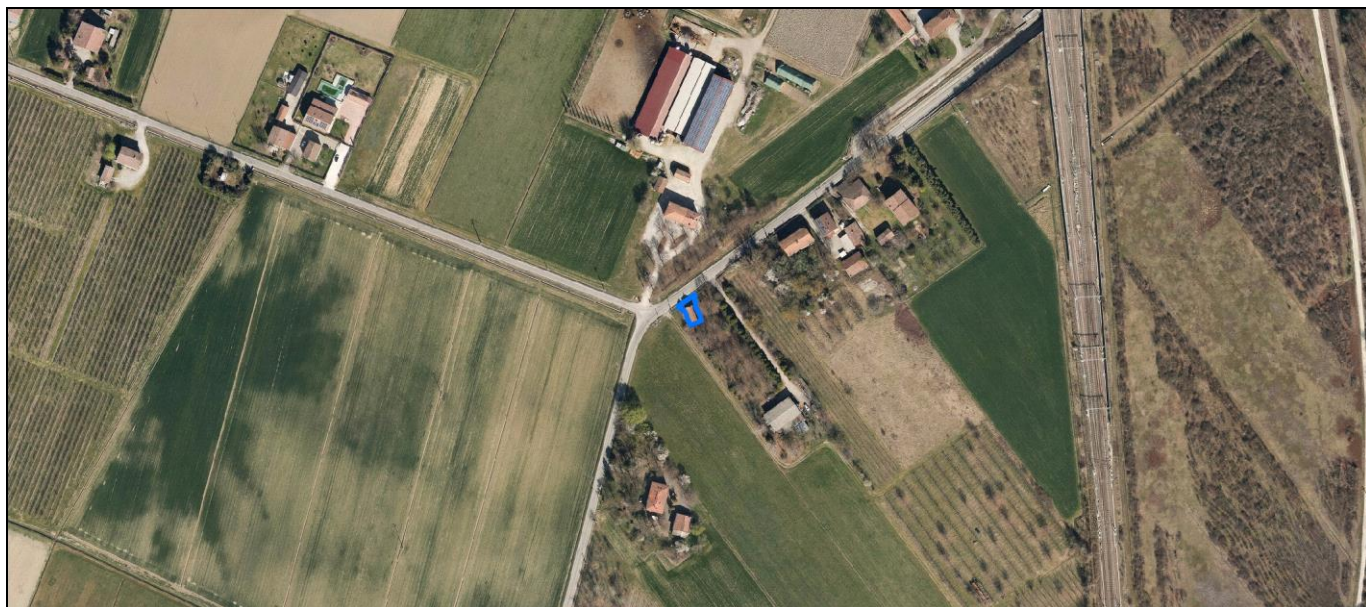

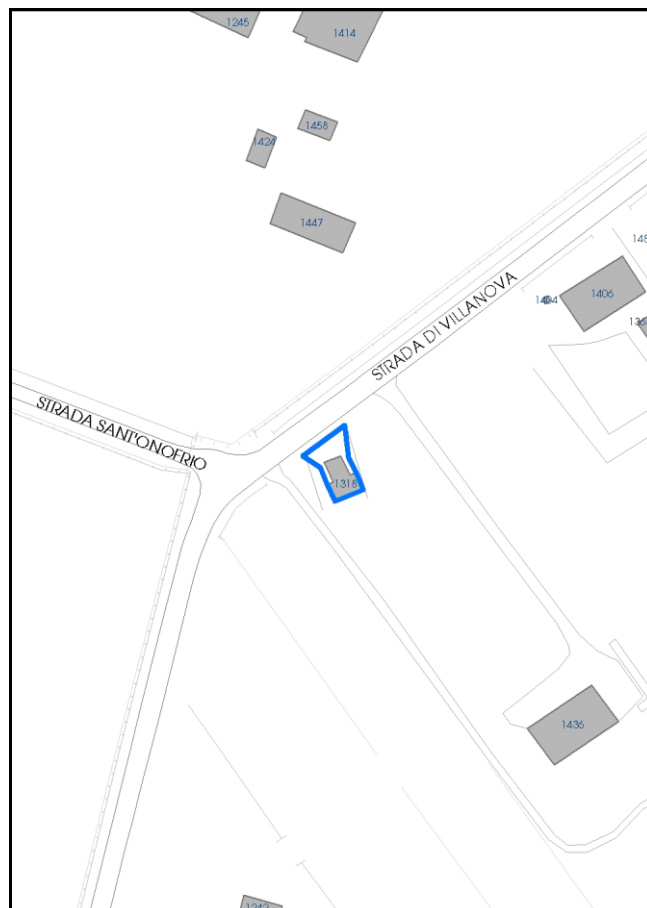


Foto aerea 2019 scala 1:2000



Estratto di mappa 2019 scala 1:2000



La perimetrazione del nucleo soprariportata è ai soli fini indicativi e non ha alcuna ricaduta normativa sulla base della disciplina di PUG.

Comune di Modena

Codice nucleo: 26_858

LOCALIZZAZIONE

Indirizzo: STRADA VILLANOVA

Numero civico: 306

Riferimenti catastali: Foglio: 26

Mappale: A

FUNZIONI

- | | | | |
|---|---|---|---|
| <input type="checkbox"/> Residenza | <input type="checkbox"/> Deposito | <input type="checkbox"/> Allevamento | <input type="checkbox"/> Centro Aziendale |
| <input type="checkbox"/> Serra/vivaio | <input type="checkbox"/> Agriturismo | <input type="checkbox"/> Maneggio | <input type="checkbox"/> Impianto di trasformazione |
| <input type="checkbox"/> Altre attività econom. | <input type="checkbox"/> Fattoria didattica | <input type="checkbox"/> Imp. tecnologico | <input type="checkbox"/> Attività agricola residua |

Note:

DESCRIZIONE DELL'IMPIANTO INSEDIATIVO

Impianto storico

Numero edifici: 1

Numero edifici oggetto di indagine: 1

- ☐ Vincolo Monumentale D.Lgs. 42/2004
- ☐ Vincolo Giardino di notevole interesse
- ☐ Presenza di edifici estranei all'impianto -

Assetto morfologico: disposizione libera

Elementi componenti presenti:

- | | | | |
|--|---|--|---|
| <input checked="" type="checkbox"/> recinzione | <input type="checkbox"/> manufatto funzionale | <input checked="" type="checkbox"/> albero singolo | <input type="checkbox"/> alberatura a macchia |
| <input checked="" type="checkbox"/> pavimentazione | <input type="checkbox"/> siepe | <input type="checkbox"/> alberatura a filare | <input checked="" type="checkbox"/> altro |

Note elementi:

presenza di persistenza storica (cod PS007): chiesetta di Sant'Onofrio

RELAZIONI CON IL CONTESTO TERRITORIALE

Tipo di accesso: ☐ accesso indiretto ☒ accesso diretto da viabilità ☐ accesso tramite stradello

Contesto paesaggistico:

- | | |
|--|--|
| <input checked="" type="checkbox"/> appartenenza ad agglomerato rurale | <input type="checkbox"/> prossimità a territorio urbanizzato |
| <input type="checkbox"/> insediamento isolato | <input type="checkbox"/> prossimità ad infrastrutture |
| <input type="checkbox"/> prossimità ad area produttiva | <input type="checkbox"/> prossimità a corso d'acqua |

Criticità ambientali: fonti esterne
(allevamento di bovini)

NOTE

Comune di Modena

CENSIMENTO PATRIMONIO EDILIZIO TERRITORIO RURALE

SCHEDA ANALITICA EDIFICIO

N. 4570

Codice nucleo: 26_858

Codice edificio: 1318

Chiesetta di Sant'Onofrio in Villa di San Pancrazio

LOCALIZZAZIONE

Indirizzo: STRADA VILLANOVA

civico: 306

Riferimenti catastali 2019

Foglio: 26

Mappale: A

Quartiere: 4 - S.FAUSTINO - MADONNINA - QUATTRO VILLE

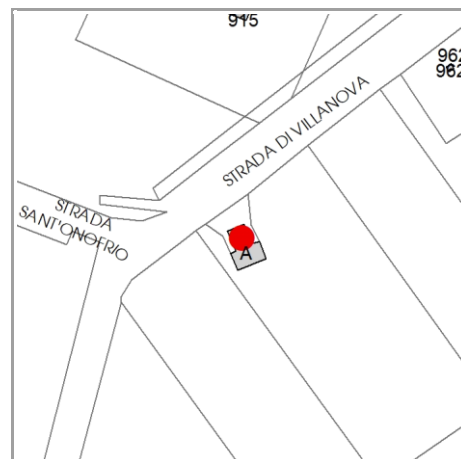
FUNZIONE

Funzione principale: cappella religiosa

Funzione secondaria ---

Stato di utilizzazione: uso non rilevabile

☐ Edificio produttivo agricolo dismesso



CARATTERISTICHE DELL'EDIFICIO

Numero di piani: 1

Numero di alloggi: 0

Superficie abitazione (mq): 0

Superficie altre funzioni (mq): 70

Epoca di costruzione: dal 1801 al 1900

Tipologia edilizia storica: **cappella religiosa / oratorio**

☒ Coerenza con l'impianto storico originario

Integrità tipologica: originaria

Tipo di alterazione: ---

Stato di conservazione: medio

Vincolo Monumentale D.Lgs. 42/2004: non presente

VALUTAZIONE

☒ Valore Storico Architettonico

☐ Valore Storico Culturale Testimoniale

☐ Valore Storico Culturale Testimoniale - Edilizia Minore

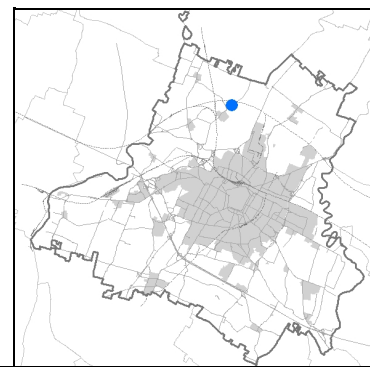
NOTE

DOCUMENTAZIONE FOTOGRAFICA

Foto censimento 1985/1987



Foto censimento 2017/2020



An aerial photograph of a rural landscape. A blue rectangular boundary highlights a specific area in the center-right of the image. Inside this boundary, there are several buildings, including a large white one and a smaller red-roofed one, surrounded by trees. The surrounding area consists of various agricultural fields, some green and some brown, and a few scattered houses and structures. A road or path runs along the bottom left of the highlighted area.

An aerial photograph of a rural property, outlined with a blue border. The property contains a large, multi-story house with a red-tiled roof, a smaller outbuilding, and a driveway. The house is surrounded by trees and a lawn. To the left of the property is a large, open field, and to the right is a road. The property is situated in a rural area with other houses and fields visible in the background.

maggio 2023

Comune di Modena

Codice nucleo: 27_9dr

nucleo recuperato

LOCALIZZAZIONE

Indirizzo: STRADA VILLANOVA

Numero civico:

Riferimenti catastali: Foglio: 27

Mappale: 9

FUNZIONI

- | | | | |
|--|---|---|---|
| <input checked="" type="checkbox"/> Residenza | <input type="checkbox"/> Deposito | <input type="checkbox"/> Allevamento | <input type="checkbox"/> Centro Aziendale |
| <input type="checkbox"/> Serra/vivaio | <input type="checkbox"/> Agriturismo | <input type="checkbox"/> Maneggio | <input type="checkbox"/> Impianto di trasformazione |
| <input checked="" type="checkbox"/> Altre attività econom. | <input type="checkbox"/> Fattoria didattica | <input type="checkbox"/> Imp. tecnologico | <input type="checkbox"/> Attività agricola residua |

Note:

DESCRIZIONE DELL'IMPIANTO INSEDIATIVO

Impianto storico

Numero edifici: 8

Numero edifici oggetto di indagine: 4

☒ Vincolo Monumentale D.Lgs. 42/2004 **S190**

☐ Vincolo Giardino di notevole interesse

☐ Presenza di edifici estranei all'impianto -

Assetto morfologico: disposizione libera

Elementi componenti presenti:

- | | | | |
|--|---|---|--|
| <input type="checkbox"/> recinzione | <input type="checkbox"/> manufatto funzionale | <input type="checkbox"/> albero singolo | <input checked="" type="checkbox"/> alberatura a macchia |
| <input checked="" type="checkbox"/> pavimentazione | <input type="checkbox"/> siepe | <input checked="" type="checkbox"/> alberatura a filare | <input type="checkbox"/> altro |

Note elementi:

RELAZIONI CON IL CONTESTO TERRITORIALE

Tipo di accesso: ☐ accesso indiretto ☒ accesso diretto da viabilità ☐ accesso tramite stradello

Contesto paesaggistico:

- | | |
|--|--|
| <input checked="" type="checkbox"/> appartenenza ad agglomerato rurale | <input type="checkbox"/> prossimità a territorio urbanizzato |
| <input type="checkbox"/> insediamento isolato | <input type="checkbox"/> prossimità ad infrastrutture |
| <input type="checkbox"/> prossimità ad area produttiva | <input type="checkbox"/> prossimità a corso d'acqua |

Criticità ambientali: assenti

NOTE

Vincolo Monumentale S190 "Chiesa di San Bartolomeo, Canonica e pertinenze in Villanova La".

Comune di Modena

CENSIMENTO PATRIMONIO EDILIZIO TERRITORIO RURALE

SCHEDA ANALITICA EDIFICIO

N. 4571

Codice nucleo: 27_9dr

Codice edificio: 1586

Chiesa di San Bartolomeo, Canonica e pertinenze in Villanova La'

LOCALIZZAZIONE

Indirizzo: STRADA VILLANOVA

civico:

Riferimenti catastali 2019

Foglio: 27

Mappale: A

Quartiere: 4 - S.FAUSTINO - MADONNINA - QUATTRO VILLE

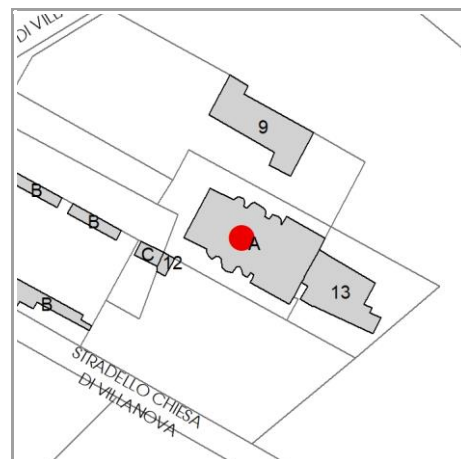
FUNZIONE

Funzione principale: chiesa

Funzione secondaria ---

Stato di utilizzazione: in uso

☐ Edificio produttivo agricolo dismesso



CARATTERISTICHE DELL'EDIFICIO

Numero di piani: 1

Numero di alloggi: 0

Superficie abitazione (mq): 0

Superficie altre funzioni (mq): 579

Epoca di costruzione: fino al 1800

Tipologia edilizia storica: chiesa

☒ Coerenza con l'impianto storico originario

Integrità tipologica: originaria

Tipo di alterazione: ---

Stato di conservazione: buono

Vincolo Monumentale D.Lgs. 42/2004: S190

VALUTAZIONE

☒ Valore Storico Architettonico

☐ Valore Storico Culturale Testimoniale

☐ Valore Storico Culturale Testimoniale - Edilizia Minore

NOTE

DOCUMENTAZIONE FOTOGRAFICA

Foto censimento 1985/1987



Foto censimento 2017/2020



CENSIMENTO PATRIMONIO EDILIZIO 2021

TERRITORIO RURALE

N° IDENTIFICATIVO SCHEDA: 4572

Codice nucleo: 27_9dr

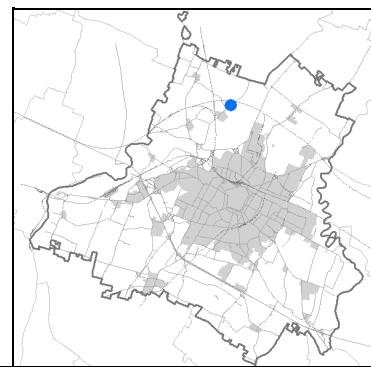


Foto aerea 2019 - C.G.R. s.p.a. Parma scala 1:5000

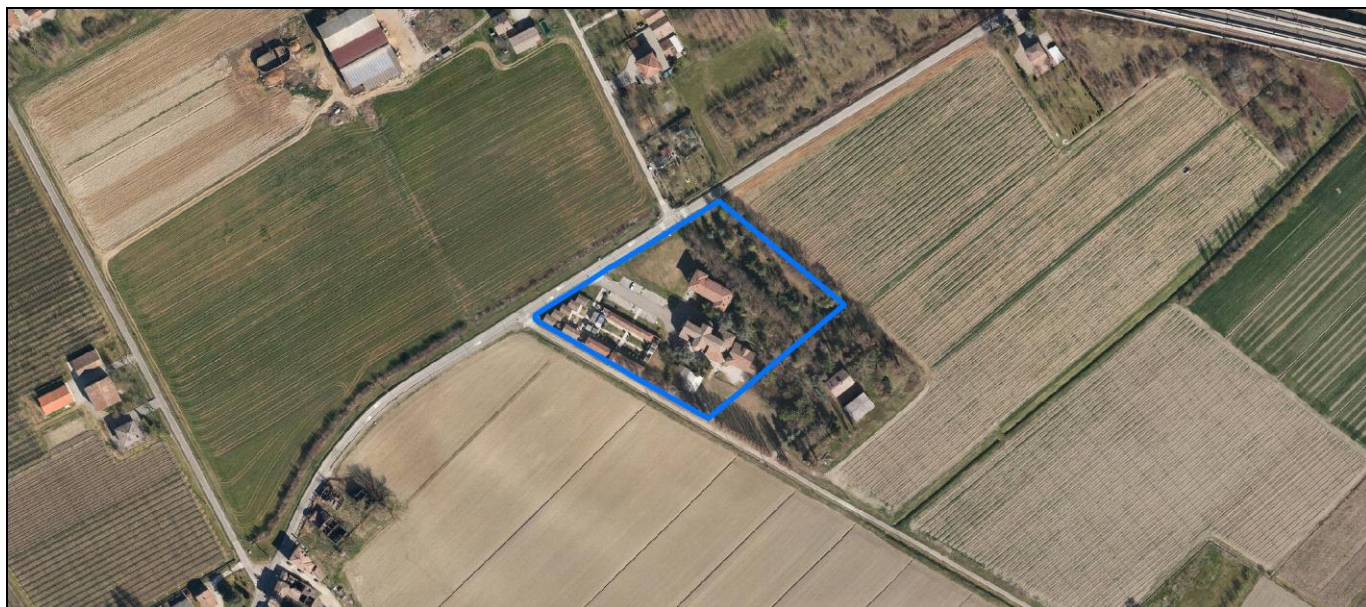
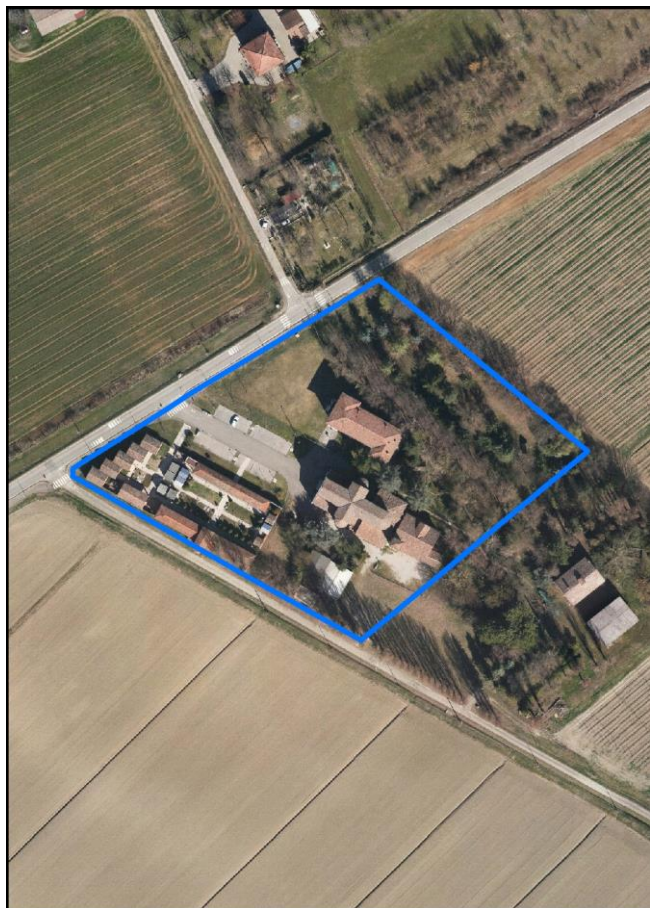
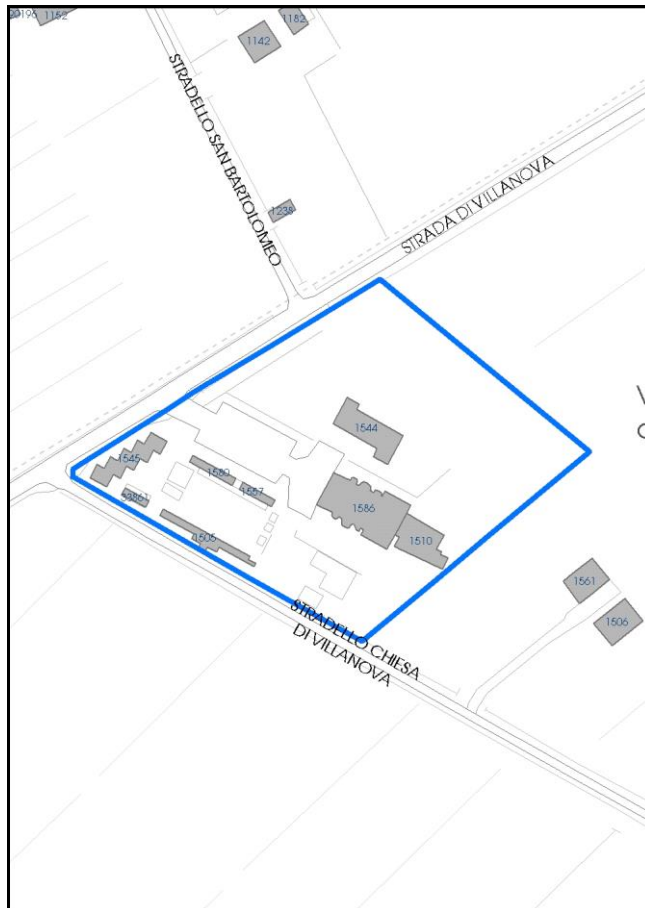


Foto aerea 2019 scala 1: 3000



Estratto di mappa 2019 scala 1: 3000



La perimetrazione del nucleo soprariportata è ai soli fini indicativi e non ha alcuna ricaduta normativa sulla base della disciplina di PUG.

Comune di Modena

Codice nucleo: 27_9dr

nucleo recuperato

LOCALIZZAZIONE

Indirizzo: STRADA VILLANOVA

Numero civico:

Riferimenti catastali: Foglio: 27

Mappale: 9

FUNZIONI

- | | | | |
|--|---|---|---|
| <input checked="" type="checkbox"/> Residenza | <input type="checkbox"/> Deposito | <input type="checkbox"/> Allevamento | <input type="checkbox"/> Centro Aziendale |
| <input type="checkbox"/> Serra/vivaio | <input type="checkbox"/> Agriturismo | <input type="checkbox"/> Maneggio | <input type="checkbox"/> Impianto di trasformazione |
| <input checked="" type="checkbox"/> Altre attività econom. | <input type="checkbox"/> Fattoria didattica | <input type="checkbox"/> Imp. tecnologico | <input type="checkbox"/> Attività agricola residua |

Note:

DESCRIZIONE DELL'IMPIANTO INSEDIATIVO

Impianto storico

Numero edifici: 8

Numero edifici oggetto di indagine: 4

☒ Vincolo Monumentale D.Lgs. 42/2004 **S190**

☐ Vincolo Giardino di notevole interesse

☐ Presenza di edifici estranei all'impianto -

Assetto morfologico: disposizione libera

Elementi componenti presenti:

- | | | | |
|--|---|---|--|
| <input type="checkbox"/> recinzione | <input type="checkbox"/> manufatto funzionale | <input type="checkbox"/> albero singolo | <input checked="" type="checkbox"/> alberatura a macchia |
| <input checked="" type="checkbox"/> pavimentazione | <input type="checkbox"/> siepe | <input checked="" type="checkbox"/> alberatura a filare | <input type="checkbox"/> altro |

Note elementi:

RELAZIONI CON IL CONTESTO TERRITORIALE

Tipo di accesso: ☐ accesso indiretto ☒ accesso diretto da viabilità ☐ accesso tramite stradello

Contesto paesaggistico:

- | | |
|--|--|
| <input checked="" type="checkbox"/> appartenenza ad agglomerato rurale | <input type="checkbox"/> prossimità a territorio urbanizzato |
| <input type="checkbox"/> insediamento isolato | <input type="checkbox"/> prossimità ad infrastrutture |
| <input type="checkbox"/> prossimità ad area produttiva | <input type="checkbox"/> prossimità a corso d'acqua |

Criticità ambientali: assenti

NOTE

Vincolo Monumentale S190 "Chiesa di San Bartolomeo, Canonica e pertinenze in Villanova La".

SCHEDA ANALITICA EDIFICIO

N. 4572

Codice nucleo: 27_9dr

Codice edificio: 1557

Cimitero di Villanova

LOCALIZZAZIONE

Indirizzo: STRADA VILLANOVA

civico:

Riferimenti catastali 2019

Foglio: 27 Mappale: B

Quartiere: 4 - S.FAUSTINO - MADONNINA - QUATTRO VILLE

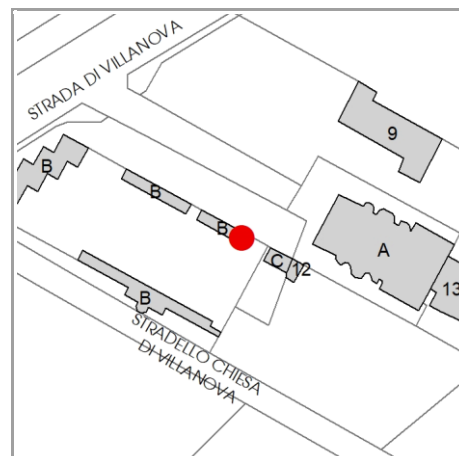
FUNZIONE

Funzione principale: cimitero

Funzione secondaria ---

Stato di utilizzazione: in uso

☐ Edificio produttivo agricolo dismesso



CARATTERISTICHE DELL'EDIFICIO

Numero di piani: 1

Numero di alloggi: 0

Superficie abitazione (mq): 0

Superficie altre funzioni (mq): 42

Epoca di costruzione: dal 1901 al 1945

Tipologia edilizia storica: **cimitero**

☒ Coerenza con l'impianto storico originario

Integrità tipologica: originaria

Tipo di alterazione: ---

Stato di conservazione: buono

Vincolo Monumentale D.Lgs. 42/2004: Ope Legis 42

VALUTAZIONE

☒ Valore Storico Architettonico

☐ Valore Storico Culturale Testimoniale

☐ Valore Storico Culturale Testimoniale - Edilizia Minore

NOTE

DOCUMENTAZIONE FOTOGRAFICA

Foto censimento 1985/1987

Foto censimento 2017/2020



CENSIMENTO PATRIMONIO EDILIZIO 2021

TERRITORIO RURALE

N° IDENTIFICATIVO SCHEDA: 4573

Codice nucleo: 27_30dr

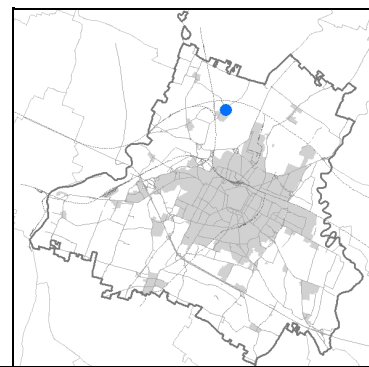


Foto aerea 2019 - C.G.R. s.p.a. Parma scala 1:5000

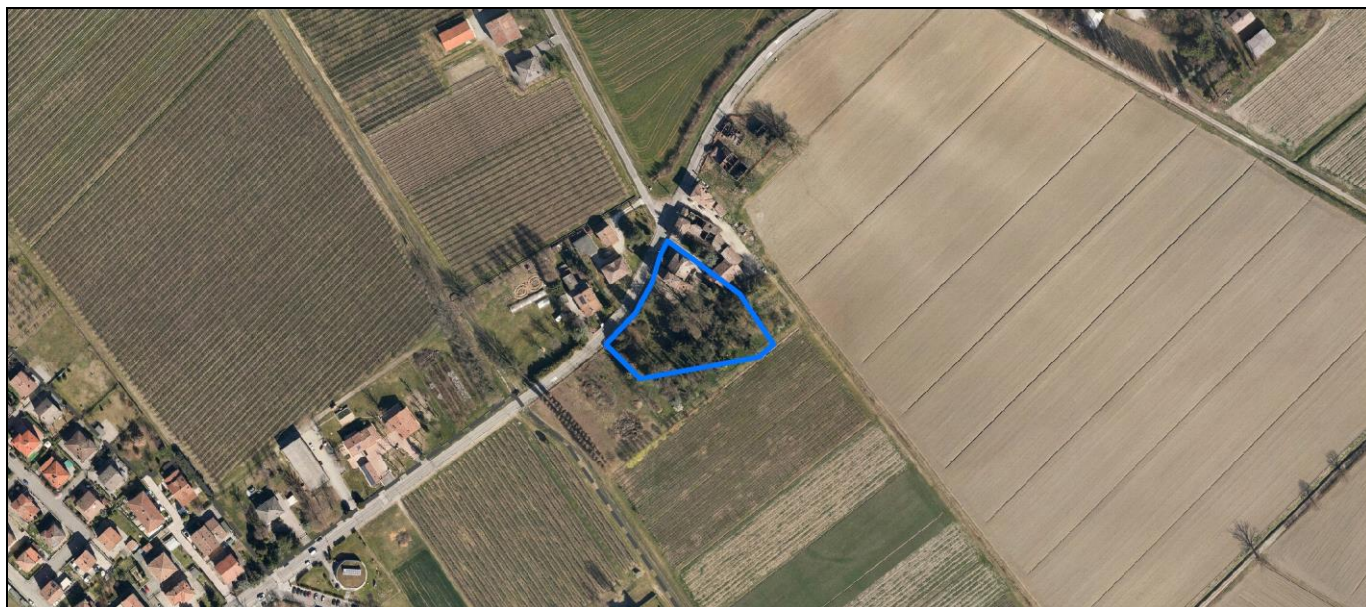
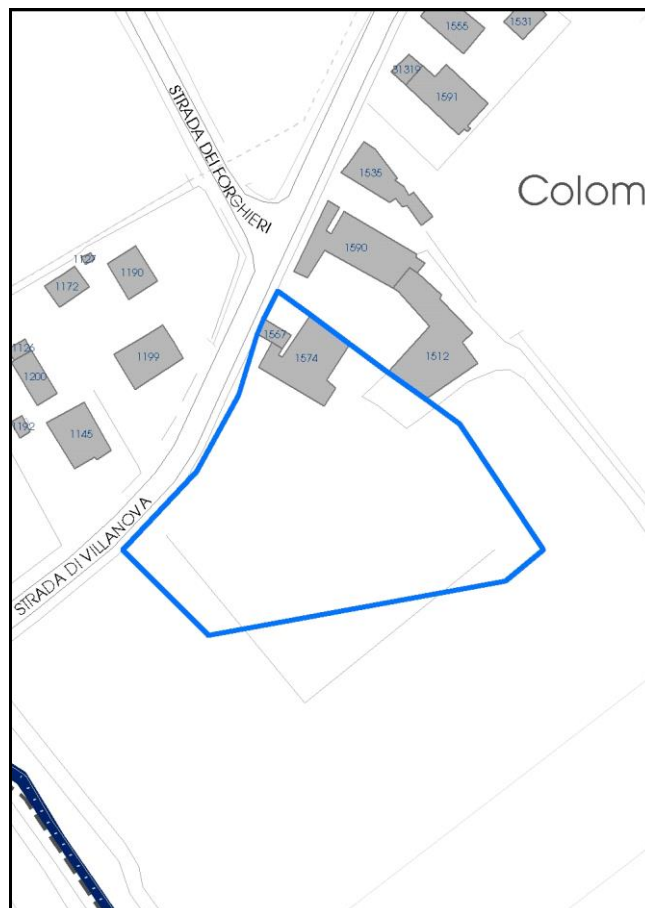


Foto aerea 2019 scala 1:2000



Estratto di mappa 2019 scala 1:2000



La perimetrazione del nucleo soprariportata è ai soli fini indicativi e non ha alcuna ricaduta normativa sulla base della disciplina di PUG.

Comune di Modena

Codice nucleo: 27_30dr

nucleo recuperato

LOCALIZZAZIONE

Indirizzo: STRADA VILLANOVA

Numero civico: 580

Riferimenti catastali: Foglio: 27

Mappale: 30

FUNZIONI

- | | | | |
|--|---|---|---|
| <input checked="" type="checkbox"/> Residenza | <input type="checkbox"/> Deposito | <input type="checkbox"/> Allevamento | <input type="checkbox"/> Centro Aziendale |
| <input checked="" type="checkbox"/> Serra/vivaio | <input type="checkbox"/> Agriturismo | <input type="checkbox"/> Maneggio | <input type="checkbox"/> Impianto di trasformazione |
| <input type="checkbox"/> Altre attività econom. | <input type="checkbox"/> Fattoria didattica | <input type="checkbox"/> Imp. tecnologico | <input type="checkbox"/> Attività agricola residua |

Note:

DESCRIZIONE DELL'IMPIANTO INSEDIATIVO

Impianto storico

Numero edifici: 2

Numero edifici oggetto di indagine: 2

- ☐ Vincolo Monumentale D.Lgs. 42/2004
- ☒ Vincolo Giardino di notevole interesse **ALB064**
- ☐ Presenza di edifici estranei all'impianto -

Assetto morfologico: cortile

Elementi componenti presenti:

- | | | | |
|--|---|--|--|
| <input checked="" type="checkbox"/> recinzione | <input type="checkbox"/> manufatto funzionale | <input type="checkbox"/> albero singolo | <input checked="" type="checkbox"/> alberatura a macchia |
| <input checked="" type="checkbox"/> pavimentazione | <input checked="" type="checkbox"/> siepe | <input type="checkbox"/> alberatura a filare | <input checked="" type="checkbox"/> altro |

Note elementi:

presenza di persistenza storica (cod PS006): cappella

RELAZIONI CON IL CONTESTO TERRITORIALE

Tipo di accesso: ☐ accesso indiretto ☐ accesso diretto da viabilità ☒ accesso tramite stradello

Contesto paesaggistico:

- | | |
|--|--|
| <input checked="" type="checkbox"/> appartenenza ad agglomerato rurale | <input type="checkbox"/> prossimità a territorio urbanizzato |
| <input type="checkbox"/> insediamento isolato | <input type="checkbox"/> prossimità ad infrastrutture |
| <input type="checkbox"/> prossimità ad area produttiva | <input type="checkbox"/> prossimità a corso d'acqua |

Criticità ambientali: assenti

NOTE

Comune di Modena

CENSIMENTO PATRIMONIO EDILIZIO TERRITORIO RURALE

SCHEDA ANALITICA EDIFICIO

N. 4573

Codice nucleo: 27_30dr

Codice edificio: 1567

Cappella in Villa di Villanova di La'

LOCALIZZAZIONE

Indirizzo: STRADA VILLANOVA

civico: 580

Riferimenti catastali 2019

Foglio: 27 Mappale: D

Quartiere: 4 - S.FAUSTINO - MADONNINA - QUATTRO VILLE

FUNZIONE

Funzione principale: cappella religiosa

Funzione secondaria ---

Stato di utilizzazione: in uso

☐ Edificio produttivo agricolo dismesso



CARATTERISTICHE DELL'EDIFICIO

Numero di piani: 1

Numero di alloggi: 1

Superficie abitazione (mq): 0

Superficie altre funzioni (mq): 34

Epoca di costruzione: fino al 1800

Tipologia edilizia storica: **cappella religiosa / oratorio**

☒ Coerenza con l'impianto storico originario

Integrità tipologica: originaria

Tipo di alterazione: ---

Stato di conservazione: scarso

Vincolo Monumentale D.Lgs. 42/2004: non presente

VALUTAZIONE

☒ Valore Storico Architettonico

☐ Valore Storico Culturale Testimoniale

☐ Valore Storico Culturale Testimoniale - Edilizia Minore

NOTE

DOCUMENTAZIONE FOTOGRAFICA

Foto censimento 1985/1987



Foto censimento 2017/2020



CENSIMENTO PATRIMONIO EDILIZIO 2021 TERRITORIO RURALE

N° IDENTIFICATIVO SCHEDA: 4574

Codice nucleo: 31_419d

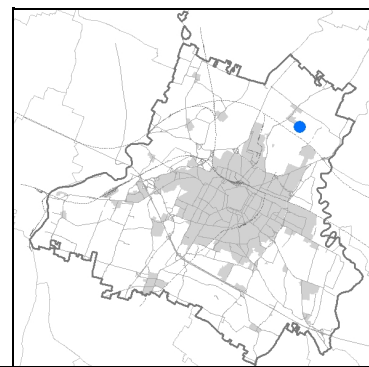


Foto aerea 2019 - C.G.R. s.p.a. Parma scala 1:5000


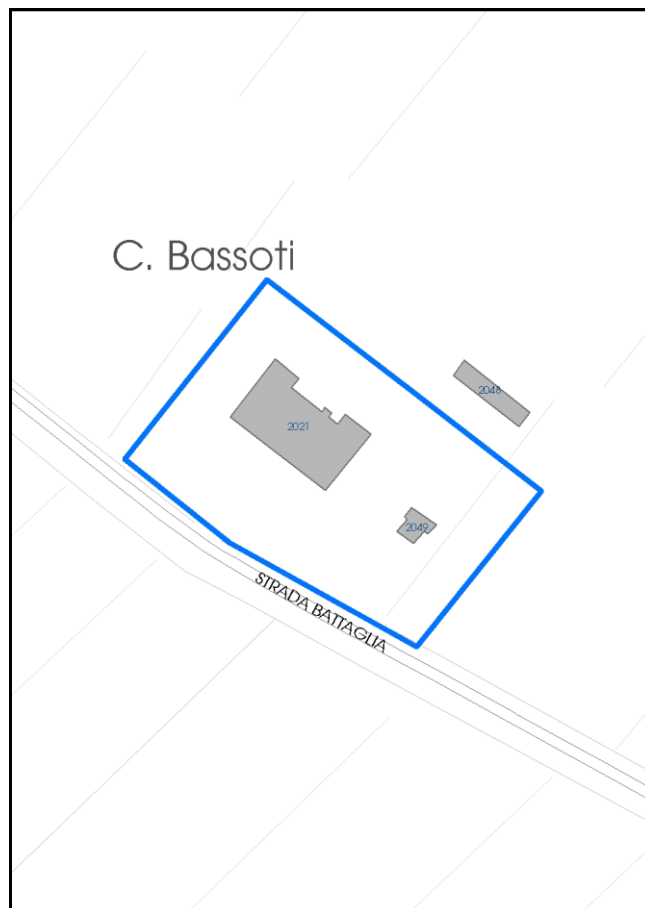


Foto aerea 2019 scala 1:2000



Estratto di mappa 2019 scala 1:2000



La perimetrazione del nucleo soprariportata è ai soli fini indicativi e non ha alcuna ricaduta normativa sulla base della disciplina di PUG.

Comune di Modena

Codice nucleo: 31_419d

nucleo non recuperato

LOCALIZZAZIONE

Indirizzo: STRADA BATTAGLIA

Numero civico: 161

Riferimenti catastali: Foglio: 31

Mappale: 146

FUNZIONI

- | | | | |
|---|---|---|---|
| <input checked="" type="checkbox"/> Residenza | <input type="checkbox"/> Deposito | <input type="checkbox"/> Allevamento | <input type="checkbox"/> Centro Aziendale |
| <input type="checkbox"/> Serra/vivaio | <input type="checkbox"/> Agriturismo | <input type="checkbox"/> Maneggio | <input type="checkbox"/> Impianto di trasformazione |
| <input type="checkbox"/> Altre attività econom. | <input type="checkbox"/> Fattoria didattica | <input type="checkbox"/> Imp. tecnologico | <input type="checkbox"/> Attività agricola residua |

Note:

DESCRIZIONE DELL'IMPIANTO INSEDIATIVO

Impianto storico

Numero edifici: 2

Numero edifici oggetto di indagine: 2

- ☐ Vincolo Monumentale D.Lgs. 42/2004
- ☐ Vincolo Giardino di notevole interesse
- ☐ Presenza di edifici estranei all'impianto -

Assetto morfologico: disposizione libera

Elementi componenti presenti:

- | | | | |
|---|---|--|--|
| <input type="checkbox"/> recinzione | <input type="checkbox"/> manufatto funzionale | <input type="checkbox"/> albero singolo | <input checked="" type="checkbox"/> alberatura a macchia |
| <input type="checkbox"/> pavimentazione | <input type="checkbox"/> siepe | <input type="checkbox"/> alberatura a filare | <input checked="" type="checkbox"/> altro |

Note elementi:

presenza di persistenza storica (cod PS013): oratorio Concezione di Maria

RELAZIONI CON IL CONTESTO TERRITORIALE

Tipo di accesso: ☐ accesso indiretto ☐ accesso diretto da viabilità ☐ accesso tramite stradello

Contesto paesaggistico:

- | | |
|---|---|
| <input type="checkbox"/> appartenenza ad agglomerato rurale | <input checked="" type="checkbox"/> prossimità a territorio urbanizzato |
| <input checked="" type="checkbox"/> insediamento isolato | <input type="checkbox"/> prossimità ad infrastrutture |
| <input type="checkbox"/> prossimità ad area produttiva | <input type="checkbox"/> prossimità a corso d'acqua |

Criticità ambientali: assenti

NOTE

Comune di Modena

CENSIMENTO PATRIMONIO EDILIZIO TERRITORIO RURALE

SCHEDA ANALITICA EDIFICIO

N. 4574

Codice nucleo: 31_419d

Codice edificio: 2049

Oratorio Concezione di Maria in Villa di Albareto

LOCALIZZAZIONE

Indirizzo: STRADA BATTAGLIA

civico: 161

Riferimenti catastali 2019

Foglio: 31 Mappale: D

Quartiere: 2 - S.LAZZARO - MODENA EST - CROCETTA

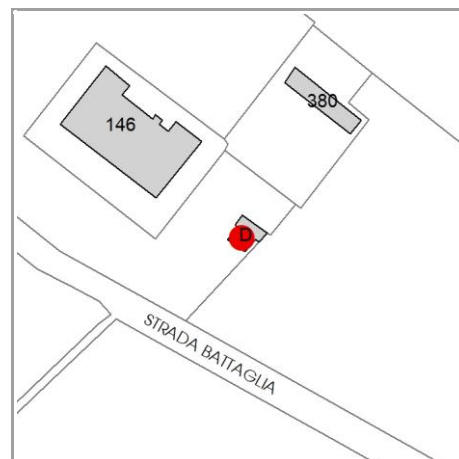
FUNZIONE

Funzione principale: cappella religiosa

Funzione secondaria ---

Stato di utilizzazione: in uso

☐ Edificio produttivo agricolo dismesso



CARATTERISTICHE DELL'EDIFICIO

Numero di piani:

Numero di alloggi: 0

Superficie abitazione (mq): 0

Superficie altre funzioni (mq): 0

Epoca di costruzione: fino al 1800

Tipologia edilizia storica: **cappella religiosa / oratorio**

☒ Coerenza con l'impianto storico originario

Integrità tipologica:

Tipo di alterazione: ---

Stato di conservazione: medio

Vincolo Monumentale D.Lgs. 42/2004: non presente

VALUTAZIONE

☒ Valore Storico Architettonico

☐ Valore Storico Culturale Testimoniale

☐ Valore Storico Culturale Testimoniale - Edilizia Minore

NOTE

DOCUMENTAZIONE FOTOGRAFICA

Foto censimento 1985/1987



Foto censimento 2017/2020

CENSIMENTO PATRIMONIO EDILIZIO 2021 TERRITORIO RURALE

N° IDENTIFICATIVO SCHEDA: 4575

Codice nucleo: 43_171dr

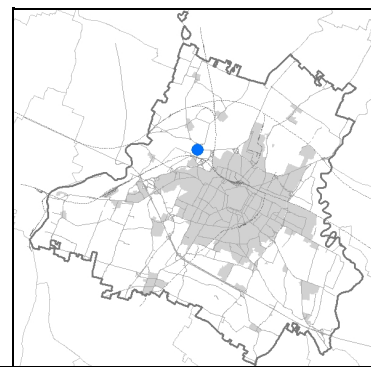


Foto aerea 2019 - C.G.R. s.p.a. Parma scala 1:5000

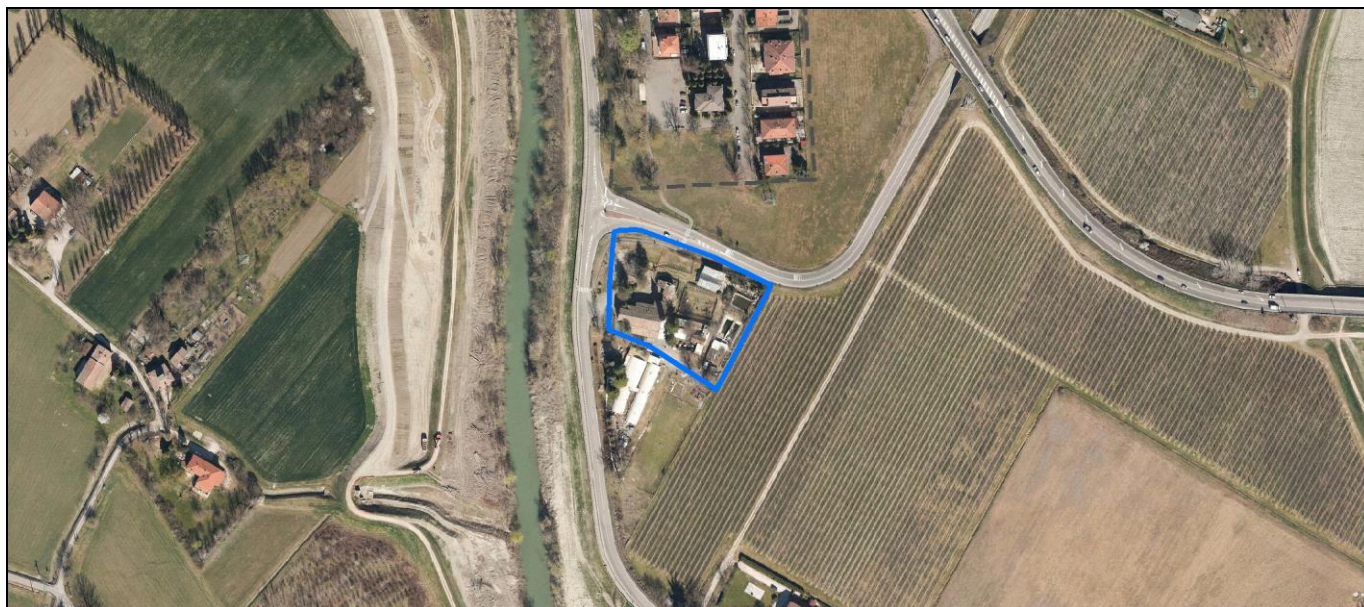
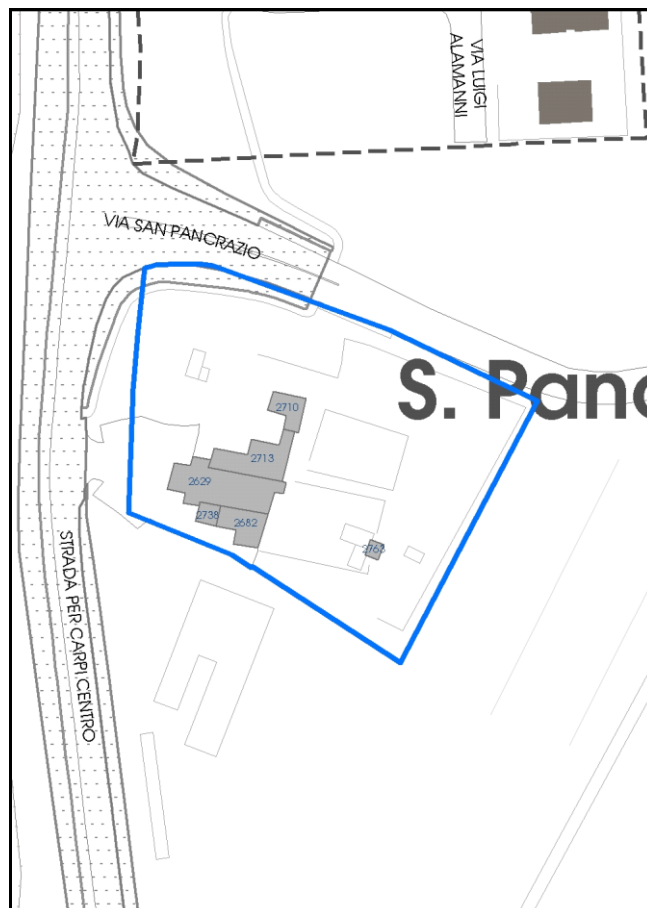


Foto aerea 2019 scala 1: 2000



Estratto di mappa 2019 scala 1: 2000



La perimetrazione del nucleo soprariportata è ai soli fini indicativi e non ha alcuna ricaduta normativa sulla base della disciplina di PUG.

Comune di Modena

Codice nucleo: 43_171dr

nucleo recuperato

LOCALIZZAZIONE

Indirizzo: STRADA NAZIONALE PER CARPI CENTRO

Numero civico: 610

Riferimenti catastali: Foglio: 43

Mappale: 171

FUNZIONI

- | | | | |
|--|--|---|---|
| <input checked="" type="checkbox"/> Residenza | <input checked="" type="checkbox"/> Deposito | <input type="checkbox"/> Allevamento | <input type="checkbox"/> Centro Aziendale |
| <input type="checkbox"/> Serra/vivaio | <input type="checkbox"/> Agriturismo | <input type="checkbox"/> Maneggio | <input type="checkbox"/> Impianto di trasformazione |
| <input checked="" type="checkbox"/> Altre attività econom. | <input type="checkbox"/> Fattoria didattica | <input type="checkbox"/> Imp. tecnologico | <input type="checkbox"/> Attività agricola residua |

Note:

DESCRIZIONE DELL'IMPIANTO INSEDIATIVO

Impianto storico

Numero edifici: 6

Numero edifici oggetto di indagine: 6

☒ Vincolo Monumentale D.Lgs. 42/2004 **S170eS220**

☐ Vincolo Giardino di notevole interesse

☐ Presenza di edifici estranei all'impianto -

Assetto morfologico: cortile

Elementi componenti presenti:

- | | | | |
|--|--|---|--|
| <input checked="" type="checkbox"/> recinzione | <input checked="" type="checkbox"/> manufatto funzionale | <input type="checkbox"/> albero singolo | <input checked="" type="checkbox"/> alberatura a macchia |
| <input checked="" type="checkbox"/> pavimentazione | <input type="checkbox"/> siepe | <input checked="" type="checkbox"/> alberatura a filare | <input type="checkbox"/> altro |

Note elementi:

RELAZIONI CON IL CONTESTO TERRITORIALE

Tipo di accesso: ☐ accesso indiretto ☒ accesso diretto da viabilità ☐ accesso tramite stradello

Contesto paesaggistico:

- | | |
|---|--|
| <input type="checkbox"/> appartenenza ad agglomerato rurale | <input type="checkbox"/> prossimità a territorio urbanizzato |
| <input checked="" type="checkbox"/> insediamento isolato | <input type="checkbox"/> prossimità ad infrastrutture |
| <input type="checkbox"/> prossimità ad area produttiva | <input checked="" type="checkbox"/> prossimità a corso d'acqua |

Criticità ambientali: assenti

NOTE

Vincolo Monumentale S170 "Ex Cimitero di San Pancrazio" e S220 "Chiesa di San Pancrazio Martire e pertinenze".

SCHEDA ANALITICA EDIFICIO

N. 4575

Codice nucleo: 43_171dr

Codice edificio: 2629

Chiesa di San Pancrazio Martire e pertinenze

LOCALIZZAZIONE

Indirizzo: STRADA NAZIONALE PER CARPI CENTRO

civico: 610

Riferimenti catastali 2019

Foglio: 43

Mappale: A

Quartiere: 4 - S.FAUSTINO - MADONNINA - QUATTRO VILLE

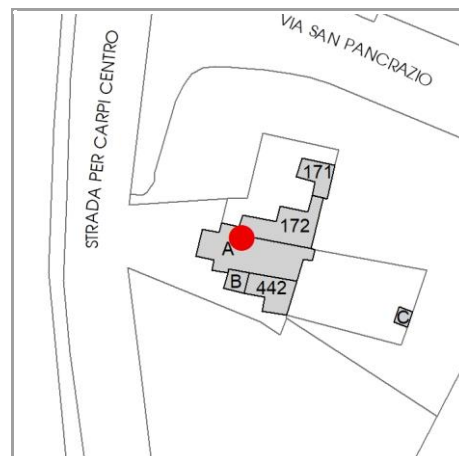
FUNZIONE

Funzione principale: chiesa

Funzione secondaria ---

Stato di utilizzazione: in uso

☐ Edificio produttivo agricolo dismesso



CARATTERISTICHE DELL'EDIFICIO

Numero di piani: 1

Numero di alloggi: 0

Superficie abitazione (mq): 0

Superficie altre funzioni (mq): 270

Epoca di costruzione: fino al 1800

Tipologia edilizia storica: **chiesa**

☒ Coerenza con l'impianto storico originario

Integrità tipologica: originaria

Tipo di alterazione: ---

Stato di conservazione: medio

Vincolo Monumentale D.Lgs. 42/2004: S220

VALUTAZIONE

☒ Valore Storico Architettonico

☐ Valore Storico Culturale Testimoniale

☐ Valore Storico Culturale Testimoniale - Edilizia Minore

NOTE

DOCUMENTAZIONE FOTOGRAFICA

Foto censimento 1985/1987



Foto censimento 2017/2020



CENSIMENTO PATRIMONIO EDILIZIO 2021

TERRITORIO RURALE

N° IDENTIFICATIVO SCHEDA: 4576

Codice nucleo: 43_171dr

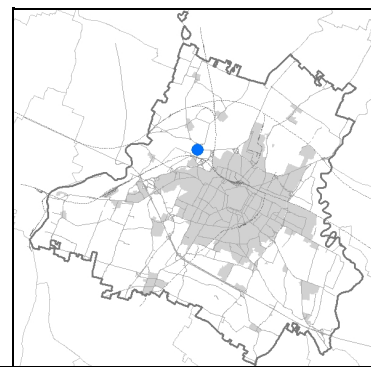


Foto aerea 2019 - C.G.R. s.p.a. Parma scala 1:5000

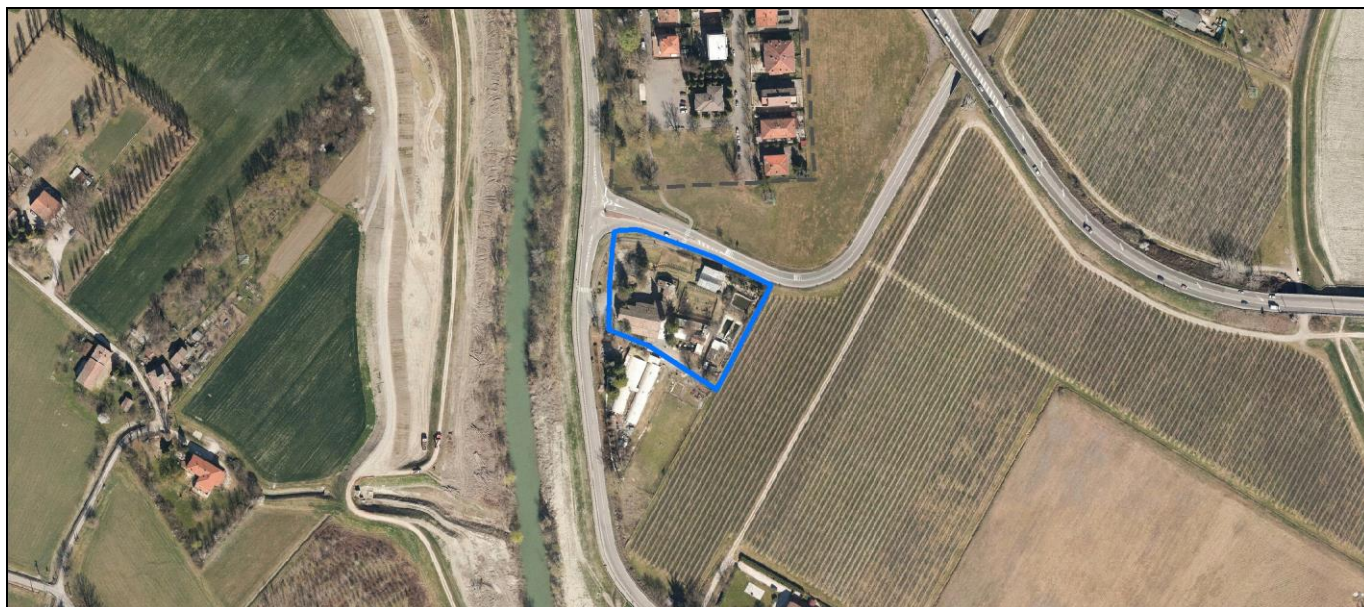
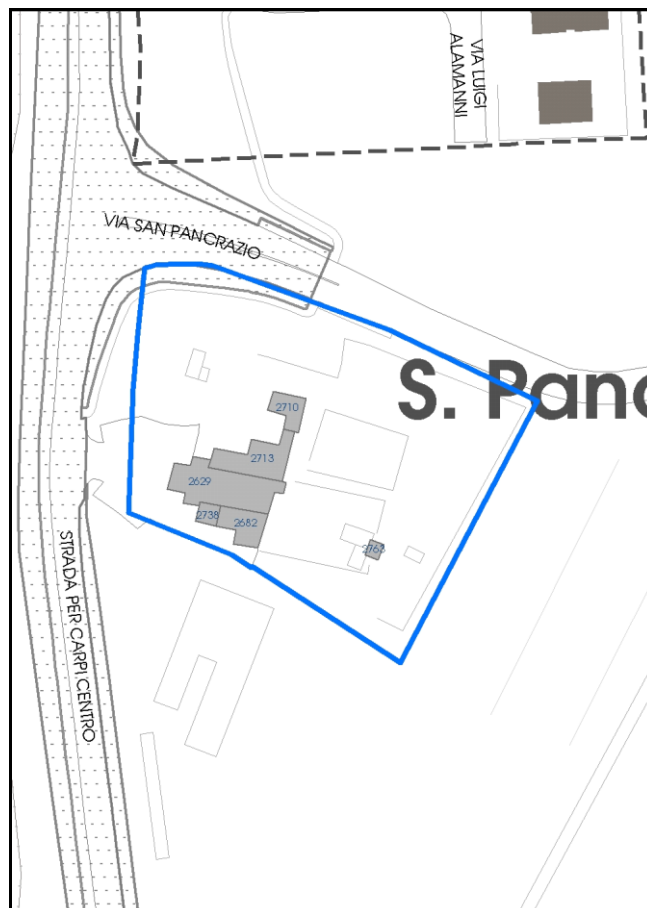


Foto aerea 2019 scala 1:2000



Estratto di mappa 2019 scala 1:2000



La perimetrazione del nucleo soprariportata è ai soli fini indicativi e non ha alcuna ricaduta normativa sulla base della disciplina di PUG.

Comune di Modena

Codice nucleo: 43_171dr

nucleo recuperato

LOCALIZZAZIONE

Indirizzo: STRADA NAZIONALE PER CARPI CENTRO

Numero civico: 610

Riferimenti catastali: Foglio: 43

Mappale: 171

FUNZIONI

- | | | | |
|--|--|---|---|
| <input checked="" type="checkbox"/> Residenza | <input checked="" type="checkbox"/> Deposito | <input type="checkbox"/> Allevamento | <input type="checkbox"/> Centro Aziendale |
| <input type="checkbox"/> Serra/vivaio | <input type="checkbox"/> Agriturismo | <input type="checkbox"/> Maneggio | <input type="checkbox"/> Impianto di trasformazione |
| <input checked="" type="checkbox"/> Altre attività econom. | <input type="checkbox"/> Fattoria didattica | <input type="checkbox"/> Imp. tecnologico | <input type="checkbox"/> Attività agricola residua |

Note:

DESCRIZIONE DELL'IMPIANTO INSEDIATIVO

Impianto storico

Numero edifici: 6

Numero edifici oggetto di indagine: 6

☒ Vincolo Monumentale D.Lgs. 42/2004 **S170eS220**

☐ Vincolo Giardino di notevole interesse

☐ Presenza di edifici estranei all'impianto -

Assetto morfologico: cortile

Elementi componenti presenti:

- | | | | |
|--|--|---|--|
| <input checked="" type="checkbox"/> recinzione | <input checked="" type="checkbox"/> manufatto funzionale | <input type="checkbox"/> albero singolo | <input checked="" type="checkbox"/> alberatura a macchia |
| <input checked="" type="checkbox"/> pavimentazione | <input type="checkbox"/> siepe | <input checked="" type="checkbox"/> alberatura a filare | <input type="checkbox"/> altro |

Note elementi:

RELAZIONI CON IL CONTESTO TERRITORIALE

Tipo di accesso: ☐ accesso indiretto ☒ accesso diretto da viabilità ☐ accesso tramite stradello

Contesto paesaggistico:

- | | |
|---|--|
| <input type="checkbox"/> appartenenza ad agglomerato rurale | <input type="checkbox"/> prossimità a territorio urbanizzato |
| <input checked="" type="checkbox"/> insediamento isolato | <input type="checkbox"/> prossimità ad infrastrutture |
| <input type="checkbox"/> prossimità ad area produttiva | <input checked="" type="checkbox"/> prossimità a corso d'acqua |

Criticità ambientali: assenti

NOTE

Vincolo Monumentale S170 "Ex Cimitero di San Pancrazio" e S220 "Chiesa di San Pancrazio Martire e pertinenze".

SCHEDA ANALITICA EDIFICIO

N. 4576

Codice nucleo: 43_171dr

Codice edificio: 2738

Chiesa di San Pancrazio Martire e pertinenze

LOCALIZZAZIONE

Indirizzo: STRADA NAZIONALE PER CARPI CENTRO

civico: 610

Riferimenti catastali 2019

Foglio: 43 Mappale: B

Quartiere: 4 - S.FAUSTINO - MADONNINA - QUATTRO VILLE

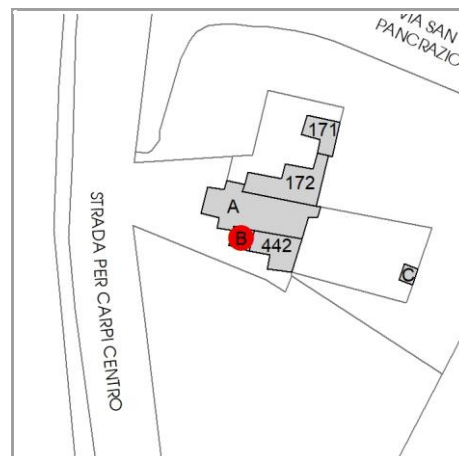
FUNZIONE

Funzione principale: cappella religiosa

Funzione secondaria ---

Stato di utilizzazione: in uso

☐ Edificio produttivo agricolo dismesso



CARATTERISTICHE DELL'EDIFICIO

Numero di piani: 2

Numero di alloggi: 0

Superficie abitazione (mq): 0

Superficie altre funzioni (mq): 30

Epoca di costruzione: fino al 1800

Tipologia edilizia storica: **cappella religiosa / oratorio**

☒ Coerenza con l'impianto storico originario

Integrità tipologica: originaria

Tipo di alterazione: ---

Stato di conservazione: medio

Vincolo Monumentale D.Lgs. 42/2004: S220

VALUTAZIONE

☒ Valore Storico Architettonico

☐ Valore Storico Culturale Testimoniale

☐ Valore Storico Culturale Testimoniale - Edilizia Minore

NOTE

DOCUMENTAZIONE FOTOGRAFICA

Foto censimento 1985/1987



Foto censimento 2017/2020



CENSIMENTO PATRIMONIO EDILIZIO 2021 TERRITORIO RURALE

N° IDENTIFICATIVO SCHEDA: 4577

Codice nucleo: 43_171dr

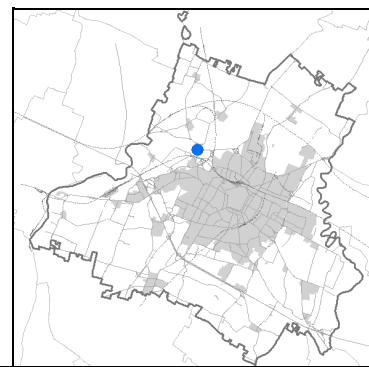


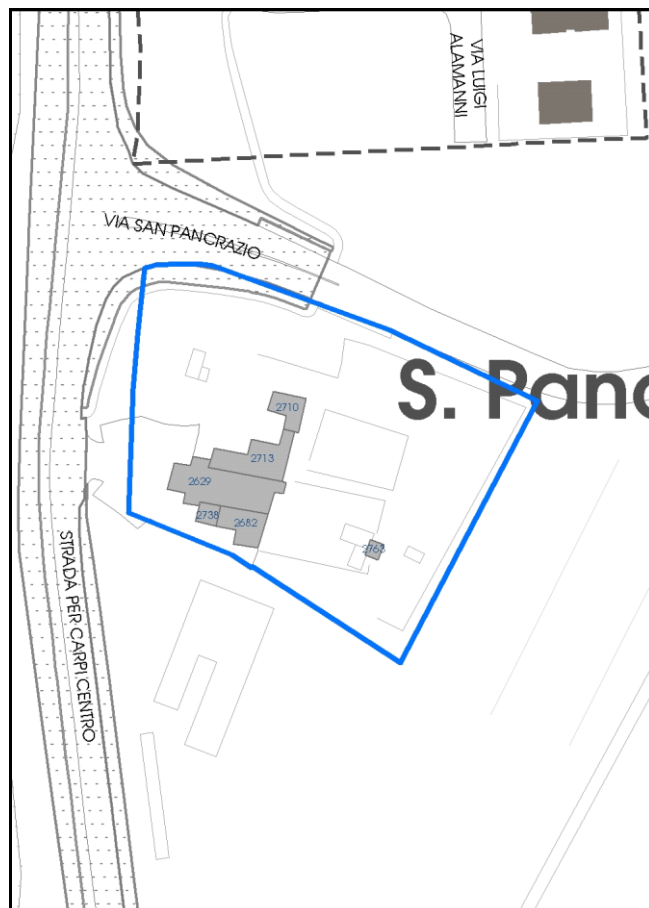
Foto aerea 2019 - C.G.R. s.p.a. Parma scala 1:5000



Foto aerea 2019 scala 1:2000



Estratto di mappa 2019 scala 1:2000



La perimetrazione del nucleo soprariportata è ai soli fini indicativi e non ha alcuna ricaduta normativa sulla base della disciplina di PUG.

Comune di Modena

Codice nucleo: 43_171dr

nucleo recuperato

LOCALIZZAZIONE

Indirizzo: STRADA NAZIONALE PER CARPI CENTRO

Numero civico: 610

Riferimenti catastali: Foglio: 43

Mappale: 171

FUNZIONI

- | | | | |
|--|--|---|---|
| <input checked="" type="checkbox"/> Residenza | <input checked="" type="checkbox"/> Deposito | <input type="checkbox"/> Allevamento | <input type="checkbox"/> Centro Aziendale |
| <input type="checkbox"/> Serra/vivaio | <input type="checkbox"/> Agriturismo | <input type="checkbox"/> Maneggio | <input type="checkbox"/> Impianto di trasformazione |
| <input checked="" type="checkbox"/> Altre attività econom. | <input type="checkbox"/> Fattoria didattica | <input type="checkbox"/> Imp. tecnologico | <input type="checkbox"/> Attività agricola residua |

Note:

DESCRIZIONE DELL'IMPIANTO INSEDIATIVO

Impianto storico

Numero edifici: 6

Numero edifici oggetto di indagine: 6

☒ Vincolo Monumentale D.Lgs. 42/2004 **S170eS220**

☐ Vincolo Giardino di notevole interesse

☐ Presenza di edifici estranei all'impianto -

Assetto morfologico: cortile

Elementi componenti presenti:

- | | | | |
|--|--|---|--|
| <input checked="" type="checkbox"/> recinzione | <input checked="" type="checkbox"/> manufatto funzionale | <input type="checkbox"/> albero singolo | <input checked="" type="checkbox"/> alberatura a macchia |
| <input checked="" type="checkbox"/> pavimentazione | <input type="checkbox"/> siepe | <input checked="" type="checkbox"/> alberatura a filare | <input type="checkbox"/> altro |

Note elementi:

RELAZIONI CON IL CONTESTO TERRITORIALE

Tipo di accesso: ☐ accesso indiretto ☒ accesso diretto da viabilità ☐ accesso tramite stradello

Contesto paesaggistico:

- | | |
|---|--|
| <input type="checkbox"/> appartenenza ad agglomerato rurale | <input type="checkbox"/> prossimità a territorio urbanizzato |
| <input checked="" type="checkbox"/> insediamento isolato | <input type="checkbox"/> prossimità ad infrastrutture |
| <input type="checkbox"/> prossimità ad area produttiva | <input checked="" type="checkbox"/> prossimità a corso d'acqua |

Criticità ambientali: assenti

NOTE

Vincolo Monumentale S170 "Ex Cimitero di San Pancrazio" e S220 "Chiesa di San Pancrazio Martire e pertinenze".

SCHEDA ANALITICA EDIFICIO

N. 4577

Codice nucleo: 43_171dr

Codice edificio: 2763

Ex cimitero di San Pancrazio

LOCALIZZAZIONE

Indirizzo: STRADA NAZIONALE PER CARPI CENTRO

civico: 610

Riferimenti catastali 2019

Foglio: 43

Mappale: C

Quartiere: 4 - S.FAUSTINO - MADONNINA - QUATTRO VILLE

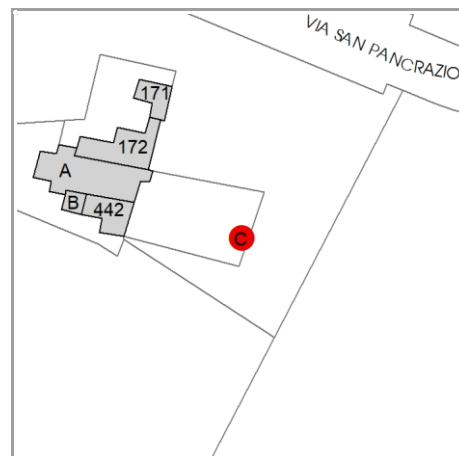
FUNZIONE

Funzione principale: deposito

Funzione secondaria ---

Stato di utilizzazione: in uso

☐ Edificio produttivo agricolo dismesso



CARATTERISTICHE DELL'EDIFICIO

Numero di piani: 1

Numero di alloggi: 0

Superficie abitazione (mq): 0

Superficie altre funzioni (mq): 16

Epoca di costruzione: fino al 1800

Tipologia edilizia storica: **stalla e fienile**

☐ Coerenza con l'impianto storico originario

Integrità tipologica: alterata

Tipo di alterazione: corpo annesso precario

Stato di conservazione: pessimo

Vincolo Monumentale D.Lgs. 42/2004: S170

VALUTAZIONE

☒ Valore Storico Architettonico

☐ Valore Storico Culturale Testimoniale

☐ Valore Storico Culturale Testimoniale - Edilizia Minore

NOTE

DOCUMENTAZIONE FOTOGRAFICA

Foto censimento 1985/1987



Foto censimento 2017/2020



CENSIMENTO PATRIMONIO EDILIZIO 2021

TERRITORIO RURALE

N° IDENTIFICATIVO SCHEDA: 4578

Codice nucleo: 44_77dr

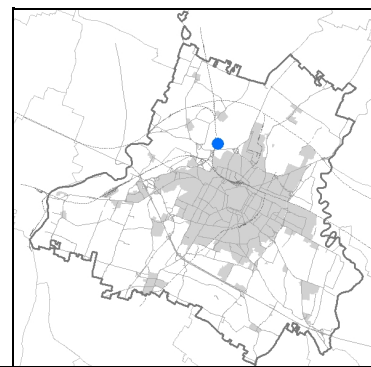


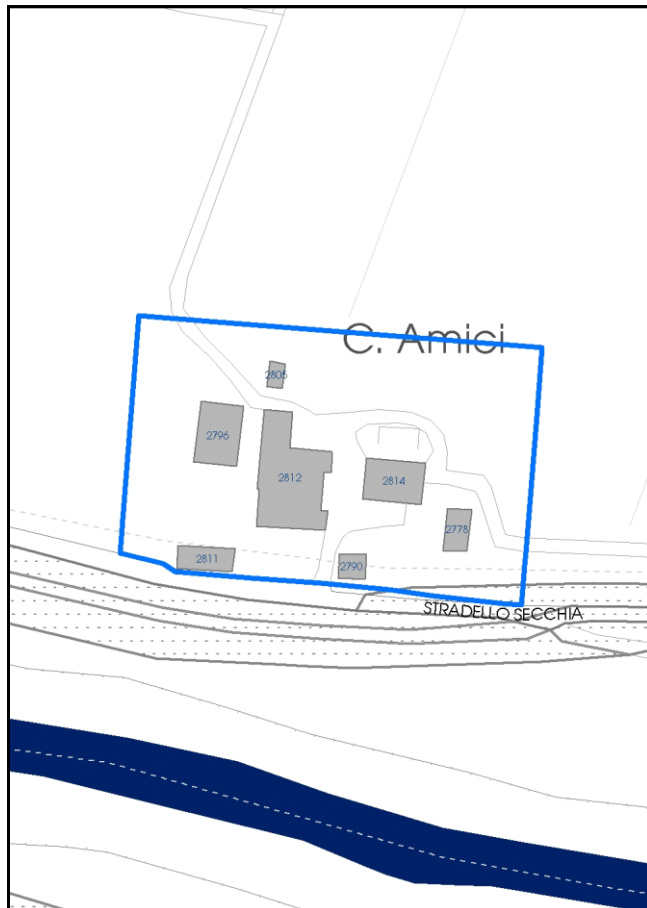
Foto aerea 2019 - C.G.R. s.p.a. Parma scala 1:5000



Foto aerea 2019 scala 1:2000



Estratto di mappa 2019 scala 1:2000



La perimetrazione del nucleo soprariportata è ai soli fini indicativi e non ha alcuna ricaduta normativa sulla base della disciplina di PUG.

Comune di Modena

Codice nucleo: 44_77dr

nucleo recuperato

LOCALIZZAZIONE

Indirizzo: STRADELLO SECCHIA

Numero civico: 85

Riferimenti catastali: Foglio: 44

Mappale: 77

FUNZIONI

- | | | | |
|--|--|---|---|
| <input checked="" type="checkbox"/> Residenza | <input checked="" type="checkbox"/> Deposito | <input type="checkbox"/> Allevamento | <input type="checkbox"/> Centro Aziendale |
| <input type="checkbox"/> Serra/vivaio | <input type="checkbox"/> Agriturismo | <input type="checkbox"/> Maneggio | <input type="checkbox"/> Impianto di trasformazione |
| <input checked="" type="checkbox"/> Altre attività econom. | <input type="checkbox"/> Fattoria didattica | <input type="checkbox"/> Imp. tecnologico | <input type="checkbox"/> Attività agricola residua |

Note:

DESCRIZIONE DELL'IMPIANTO INSEDIATIVO

Impianto storico

Numero edifici: 7

Numero edifici oggetto di indagine: 6

- ☐ Vincolo Monumentale D.Lgs. 42/2004
- ☐ Vincolo Giardino di notevole interesse
- ☐ Presenza di edifici estranei all'impianto -

Assetto morfologico: disposizione libera

Elementi componenti presenti:

- | | | | |
|--|---|--|---|
| <input checked="" type="checkbox"/> recinzione | <input type="checkbox"/> manufatto funzionale | <input checked="" type="checkbox"/> albero singolo | <input type="checkbox"/> alberatura a macchia |
| <input checked="" type="checkbox"/> pavimentazione | <input type="checkbox"/> siepe | <input type="checkbox"/> alberatura a filare | <input checked="" type="checkbox"/> altro |

Note elementi:

presenza di persistenza storica (cod PS097): oratorio Amici

RELAZIONI CON IL CONTESTO TERRITORIALE

Tipo di accesso: ☒ accesso indiretto ☐ accesso diretto da viabilità ☒ accesso tramite stradello

Contesto paesaggistico:

- | | |
|---|--|
| <input type="checkbox"/> appartenenza ad agglomerato rurale | <input type="checkbox"/> prossimità a territorio urbanizzato |
| <input checked="" type="checkbox"/> insediamento isolato | <input type="checkbox"/> prossimità ad infrastrutture |
| <input type="checkbox"/> prossimità ad area produttiva | <input checked="" type="checkbox"/> prossimità a corso d'acqua |

Criticità ambientali: assenti

NOTE

SCHEDA ANALITICA EDIFICIO

N. 4578

Codice nucleo: 44_77dr

Codice edificio: 2790

Oratorio Amici in Villa di San Pancrazio

LOCALIZZAZIONE

Indirizzo: STRADELLO SECCHIA

civico: 85

Riferimenti catastali 2019

Foglio: 44 Mappale: A

Quartiere: 4 - S.FAUSTINO - MADONNINA - QUATTRO VILLE

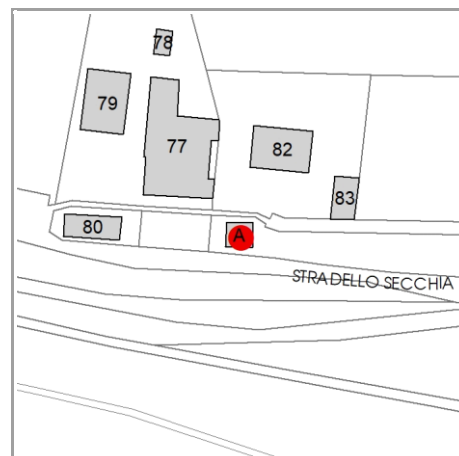
FUNZIONE

Funzione principale: cappella religiosa

Funzione secondaria ---

Stato di utilizzazione: in uso

☐ Edificio produttivo agricolo dismesso



CARATTERISTICHE DELL'EDIFICIO

Numero di piani: 1

Numero di alloggi: 0

Superficie abitazione (mq): 0

Superficie altre funzioni (mq): 46

Epoca di costruzione: dal 1801 al 1900

Tipologia edilizia storica: **cappella religiosa / oratorio**

☒ Coerenza con l'impianto storico originario

Integrità tipologica: originaria

Tipo di alterazione: ---

Stato di conservazione: medio

Vincolo Monumentale D.Lgs. 42/2004: non presente

VALUTAZIONE

☒ Valore Storico Architettonico

☐ Valore Storico Culturale Testimoniale

☐ Valore Storico Culturale Testimoniale - Edilizia Minore

NOTE

DOCUMENTAZIONE FOTOGRAFICA

Foto censimento 1985/1987



Foto censimento 2017/2020



CENSIMENTO PATRIMONIO EDILIZIO 2021

TERRITORIO RURALE

N° IDENTIFICATIVO SCHEDA: 4579

Codice nucleo: 47_119dr

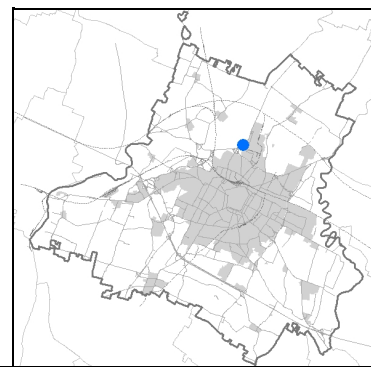
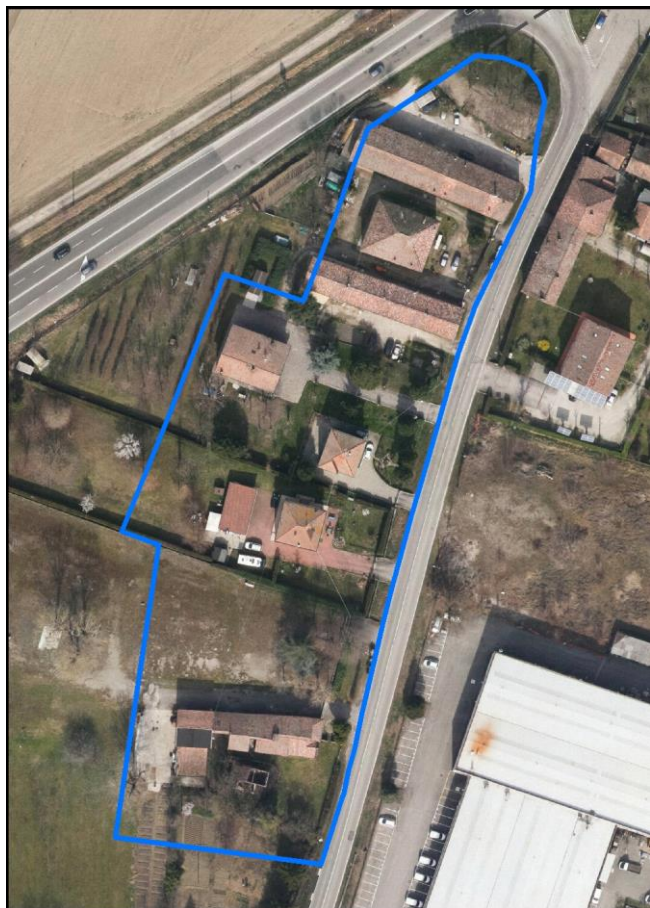


Foto aerea 2019 - C.G.R. s.p.a. Parma scala 1:5000



Foto aerea 2019 scala 1:2000



Estratto di mappa 2019 scala 1:2000



La perimetrazione del nucleo soprariportata è ai soli fini indicativi e non ha alcuna ricaduta normativa sulla base della disciplina di PUG.

Comune di Modena

Codice nucleo: 47_119dr

nucleo recuperato

LOCALIZZAZIONE

Indirizzo: STRADA NAZIONALE DEL CANALETTO CENTR *Numero civico:* 469

Riferimenti catastali: *Foglio:* 47 *Mappale:* 119

FUNZIONI

- | | | | |
|---|--|---|---|
| <input checked="" type="checkbox"/> Residenza | <input checked="" type="checkbox"/> Deposito | <input type="checkbox"/> Allevamento | <input type="checkbox"/> Centro Aziendale |
| <input type="checkbox"/> Serra/vivaio | <input type="checkbox"/> Agriturismo | <input type="checkbox"/> Maneggio | <input type="checkbox"/> Impianto di trasformazione |
| <input type="checkbox"/> Altre attività econom. | <input type="checkbox"/> Fattoria didattica | <input type="checkbox"/> Imp. tecnologico | <input type="checkbox"/> Attività agricola residua |

Note:

DESCRIZIONE DELL'IMPIANTO INSEDIATIVO

Impianto storico *Numero edifici:* 12 *Numero edifici oggetto di indagine:* 7

- ☐ Vincolo Monumentale D.Lgs. 42/2004
- ☐ Vincolo Giardino di notevole interesse
- ☐ Presenza di edifici estranei all'impianto -

Assetto morfologico: disposizione libera

Elementi componenti presenti:

- | | | | |
|--|---|---|---|
| <input checked="" type="checkbox"/> recinzione | <input type="checkbox"/> manufatto funzionale | <input checked="" type="checkbox"/> albero singolo | <input type="checkbox"/> alberatura a macchia |
| <input checked="" type="checkbox"/> pavimentazione | <input checked="" type="checkbox"/> siepe | <input checked="" type="checkbox"/> alberatura a filare | <input checked="" type="checkbox"/> altro |

Note elementi:

presenza di persistenza storica (cod P128): oratorio San Giacomo

RELAZIONI CON IL CONTESTO TERRITORIALE

Tipo di accesso: ☐ accesso indiretto ☒ accesso diretto da viabilità ☐ accesso tramite stradello

Contesto paesaggistico:

- | | |
|--|---|
| <input checked="" type="checkbox"/> appartenenza ad agglomerato rurale | <input checked="" type="checkbox"/> prossimità a territorio urbanizzato |
| <input type="checkbox"/> insediamento isolato | <input checked="" type="checkbox"/> prossimità ad infrastrutture |
| <input checked="" type="checkbox"/> prossimità ad area produttiva | <input type="checkbox"/> prossimità a corso d'acqua |

Criticità ambientali: assenti

NOTE

Comune di Modena

CENSIMENTO PATRIMONIO EDILIZIO TERRITORIO RURALE

SCHEDA ANALITICA EDIFICIO

N. 4579

Codice nucleo: 47_119dr

Codice edificio: 3004

Oratorio San Giacomo in Borgo Santa Caterina

LOCALIZZAZIONE

Indirizzo: STRADA NAZIONALE DEL CANALETTO CE

civico: 469

Riferimenti catastali 2019

Foglio: 47

Mappale: A

Quartiere: 2 - S.LAZZARO - MODENA EST - CROCETTA

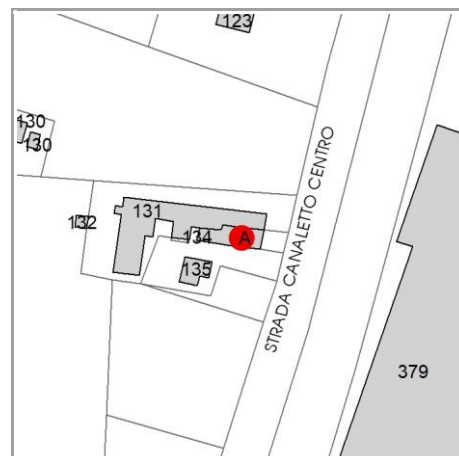
FUNZIONE

Funzione principale: cappella religiosa

Funzione secondaria ---

Stato di utilizzazione: in uso

☐ Edificio produttivo agricolo dismesso



CARATTERISTICHE DELL'EDIFICIO

Numero di piani: 2

Numero di alloggi: 0

Superficie abitazione (mq): 0

Superficie altre funzioni (mq): 39

Epoca di costruzione: dal 1801 al 1900

Tipologia edilizia storica: **cappella religiosa / oratorio**

☒ Coerenza con l'impianto storico originario

Integrità tipologica: originaria

Tipo di alterazione: ---

Stato di conservazione: buono

Vincolo Monumentale D.Lgs. 42/2004: non presente

VALUTAZIONE

☐ Valore Storico Architettonico

☒ Valore Storico Culturale Testimoniale

☐ Valore Storico Culturale Testimoniale - Edilizia Minore

NOTE

DOCUMENTAZIONE FOTOGRAFICA

Foto censimento 1985/1987



Foto censimento 2017/2020



CENSIMENTO PATRIMONIO EDILIZIO 2021 TERRITORIO RURALE

N° IDENTIFICATIVO SCHEDA: 4580

Codice nucleo: 56_53dr

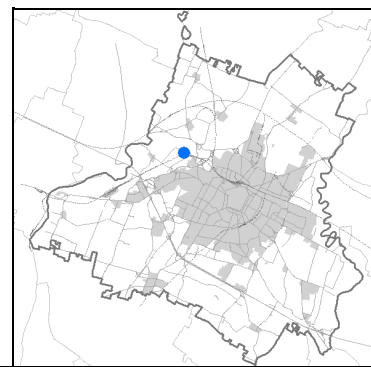
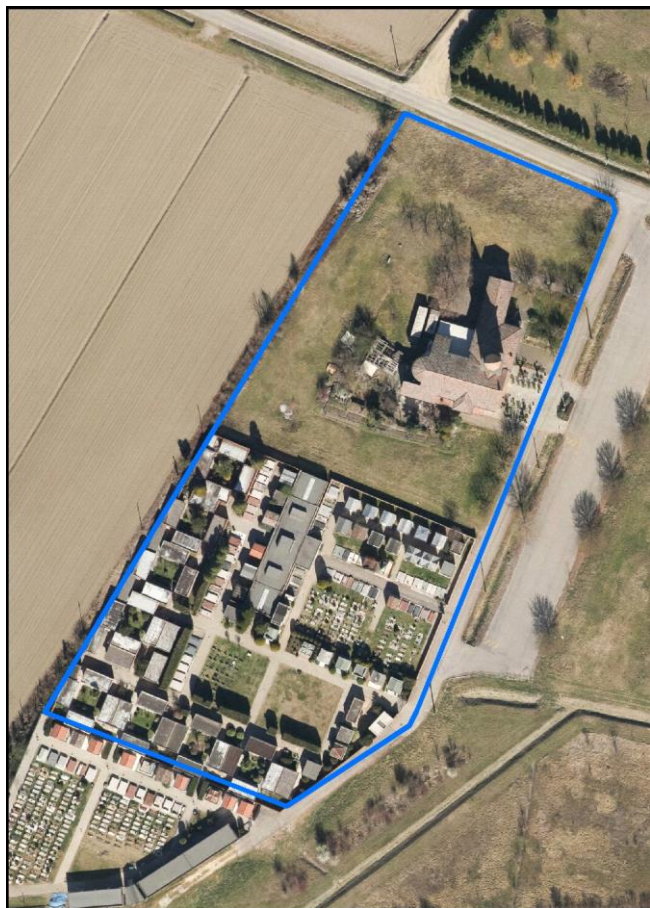


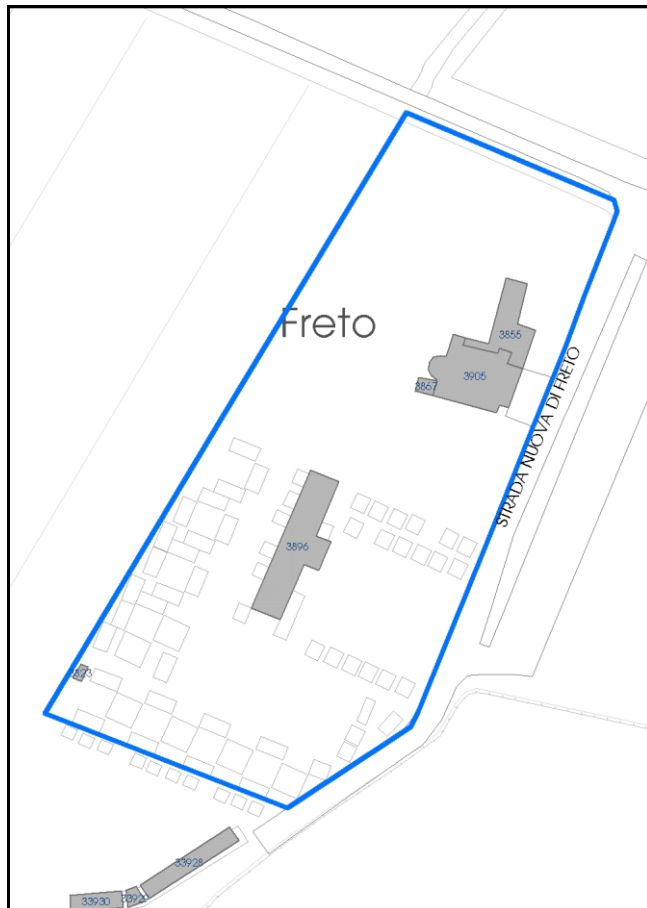
Foto aerea 2019 - C.G.R. s.p.a. Parma scala 1:5000



Foto aerea 2019 scala 1:2000



Estratto di mappa 2019 scala 1:2000



La perimetrazione del nucleo soprariportata è ai soli fini indicativi e non ha alcuna ricaduta normativa sulla base della disciplina di PUG.

Comune di Modena

Codice nucleo: 56_53dr

nucleo recuperato

LOCALIZZAZIONE

Indirizzo: STRADA NUOVA DI FRETO

Numero civico: 31

Riferimenti catastali: Foglio: 56

Mappale: 53

FUNZIONI

- | | | | |
|--|---|---|---|
| <input checked="" type="checkbox"/> Residenza | <input type="checkbox"/> Deposito | <input type="checkbox"/> Allevamento | <input type="checkbox"/> Centro Aziendale |
| <input type="checkbox"/> Serra/vivaio | <input type="checkbox"/> Agriturismo | <input type="checkbox"/> Maneggio | <input type="checkbox"/> Impianto di trasformazione |
| <input checked="" type="checkbox"/> Altre attività econom. | <input type="checkbox"/> Fattoria didattica | <input type="checkbox"/> Imp. tecnologico | <input type="checkbox"/> Attività agricola residua |

Note:

DESCRIZIONE DELL'IMPIANTO INSEDIATIVO

Impianto storico

Numero edifici: 4

Numero edifici oggetto di indagine: 4

- ☐ Vincolo Monumentale D.Lgs. 42/2004
- ☐ Vincolo Giardino di notevole interesse
- ☐ Presenza di edifici estranei all'impianto -

Assetto morfologico: disposizione libera

Elementi componenti presenti:

- | | | | |
|--|--|--|--|
| <input checked="" type="checkbox"/> recinzione | <input checked="" type="checkbox"/> manufatto funzionale | <input type="checkbox"/> albero singolo | <input checked="" type="checkbox"/> alberatura a macchia |
| <input checked="" type="checkbox"/> pavimentazione | <input checked="" type="checkbox"/> siepe | <input type="checkbox"/> alberatura a filare | <input type="checkbox"/> altro |

Note elementi:

RELAZIONI CON IL CONTESTO TERRITORIALE

Tipo di accesso: ☐ accesso indiretto ☒ accesso diretto da viabilità ☐ accesso tramite stradello

Contesto paesaggistico:

- | | |
|--|--|
| <input checked="" type="checkbox"/> appartenenza ad agglomerato rurale | <input type="checkbox"/> prossimità a territorio urbanizzato |
| <input type="checkbox"/> insediamento isolato | <input checked="" type="checkbox"/> prossimità ad infrastrutture |
| <input type="checkbox"/> prossimità ad area produttiva | <input type="checkbox"/> prossimità a corso d'acqua |

Criticità ambientali: assenti

NOTE

SCHEDA ANALITICA EDIFICIO

N. 4580

Codice nucleo: 56_53dr

Codice edificio: 3905

Chiesa parrocchiale del Santissimo Salvatore

LOCALIZZAZIONE

Indirizzo: STRADA NUOVA DI FRETO

civico: 31

Riferimenti catastali 2019

Foglio: 56

Mappale: A

Quartiere: 4 - S.FAUSTINO - MADONNINA - QUATTRO VILLE

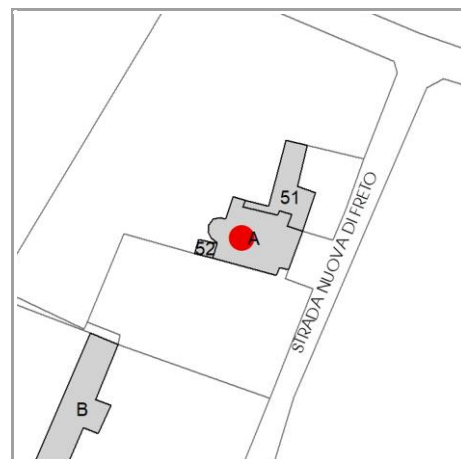
FUNZIONE

Funzione principale: chiesa

Funzione secondaria ---

Stato di utilizzazione: in uso

☐ Edificio produttivo agricolo dismesso



CARATTERISTICHE DELL'EDIFICIO

Numero di piani: 1

Numero di alloggi: 0

Superficie abitazione (mq): 0

Superficie altre funzioni (mq): 322

Epoca di costruzione: fino al 1800

Tipologia edilizia storica: **chiesa**

☒ Coerenza con l'impianto storico originario

Integrità tipologica: originaria

Tipo di alterazione: ---

Stato di conservazione: buono

Vincolo Monumentale D.Lgs. 42/2004: Ope Legis 27

VALUTAZIONE

☒ Valore Storico Architettonico

☐ Valore Storico Culturale Testimoniale

☐ Valore Storico Culturale Testimoniale - Edilizia Minore

NOTE

DOCUMENTAZIONE FOTOGRAFICA

Foto censimento 1985/1987



Foto censimento 2017/2020



CENSIMENTO PATRIMONIO EDILIZIO 2021 TERRITORIO RURALE

N° IDENTIFICATIVO SCHEDA: 4581

Codice nucleo: 56_53dr

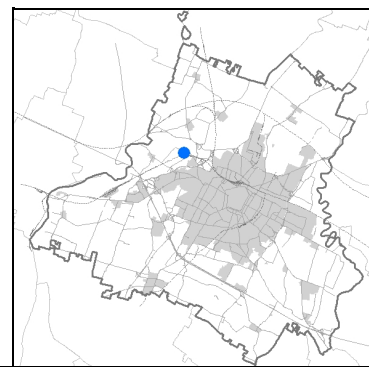
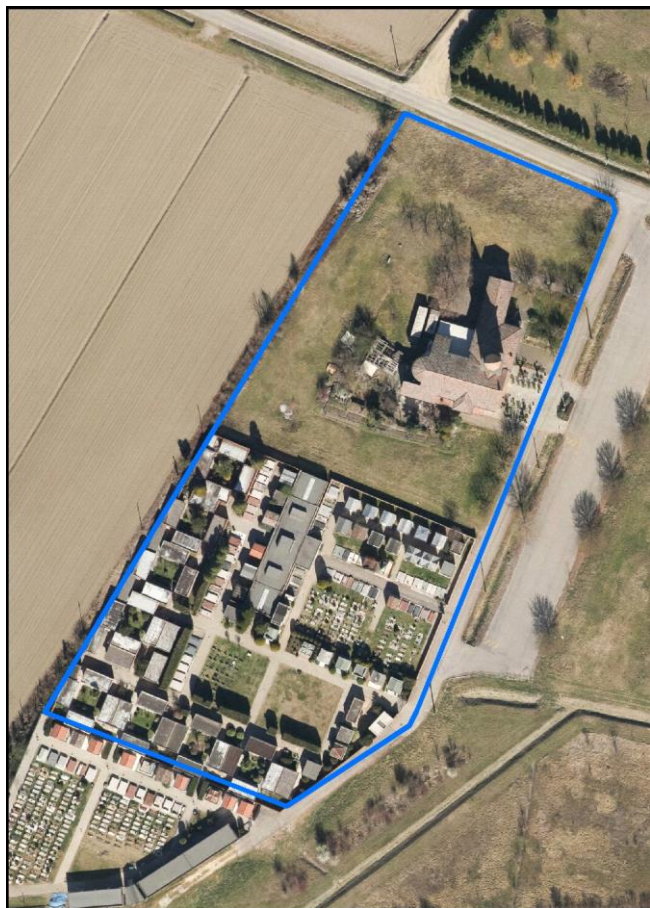


Foto aerea 2019 - C.G.R. s.p.a. Parma scala 1:5000



Foto aerea 2019 scala 1:2000



Estratto di mappa 2019 scala 1:2000



La perimetrazione del nucleo soprariportata è ai soli fini indicativi e non ha alcuna ricaduta normativa sulla base della disciplina di PUG.

Comune di Modena

Codice nucleo: 56_53dr

nucleo recuperato

LOCALIZZAZIONE

Indirizzo: STRADA NUOVA DI FRETO

Numero civico: 31

Riferimenti catastali: Foglio: 56

Mappale: 53

FUNZIONI

- | | | | |
|--|---|---|---|
| <input checked="" type="checkbox"/> Residenza | <input type="checkbox"/> Deposito | <input type="checkbox"/> Allevamento | <input type="checkbox"/> Centro Aziendale |
| <input type="checkbox"/> Serra/vivaio | <input type="checkbox"/> Agriturismo | <input type="checkbox"/> Maneggio | <input type="checkbox"/> Impianto di trasformazione |
| <input checked="" type="checkbox"/> Altre attività econom. | <input type="checkbox"/> Fattoria didattica | <input type="checkbox"/> Imp. tecnologico | <input type="checkbox"/> Attività agricola residua |

Note:

DESCRIZIONE DELL'IMPIANTO INSEDIATIVO

Impianto storico

Numero edifici: 4

Numero edifici oggetto di indagine: 4

- ☐ Vincolo Monumentale D.Lgs. 42/2004
- ☐ Vincolo Giardino di notevole interesse
- ☐ Presenza di edifici estranei all'impianto -

Assetto morfologico: disposizione libera

Elementi componenti presenti:

- | | | | |
|--|--|--|--|
| <input checked="" type="checkbox"/> recinzione | <input checked="" type="checkbox"/> manufatto funzionale | <input type="checkbox"/> albero singolo | <input checked="" type="checkbox"/> alberatura a macchia |
| <input checked="" type="checkbox"/> pavimentazione | <input checked="" type="checkbox"/> siepe | <input type="checkbox"/> alberatura a filare | <input type="checkbox"/> altro |

Note elementi:

RELAZIONI CON IL CONTESTO TERRITORIALE

Tipo di accesso: ☐ accesso indiretto ☒ accesso diretto da viabilità ☐ accesso tramite stradello

Contesto paesaggistico:

- | | |
|--|--|
| <input checked="" type="checkbox"/> appartenenza ad agglomerato rurale | <input type="checkbox"/> prossimità a territorio urbanizzato |
| <input type="checkbox"/> insediamento isolato | <input checked="" type="checkbox"/> prossimità ad infrastrutture |
| <input type="checkbox"/> prossimità ad area produttiva | <input type="checkbox"/> prossimità a corso d'acqua |

Criticità ambientali: assenti

NOTE

SCHEDA ANALITICA EDIFICIO

N. 4581

Codice nucleo: 56_53dr

Codice edificio: 3896

Cimitero di Freto

LOCALIZZAZIONE

Indirizzo: STRADA NUOVA DI FRETO

civico: 31

Riferimenti catastali 2019

Foglio: 56 Mappale: B

Quartiere: 4 - S.FAUSTINO - MADONNINA - QUATTRO VILLE

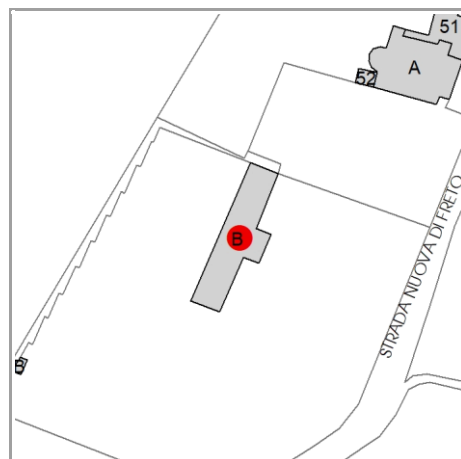
FUNZIONE

Funzione principale: cimitero

Funzione secondaria ---

Stato di utilizzazione: in uso

☐ Edificio produttivo agricolo dismesso



CARATTERISTICHE DELL'EDIFICIO

Numero di piani: 1

Numero di alloggi: 0

Superficie abitazione (mq): 0

Superficie altre funzioni (mq): 358

Epoca di costruzione: dal 1801 al 1900

Tipologia edilizia storica: **cimitero**

☒ Coerenza con l'impianto storico originario

Integrità tipologica: originaria

Tipo di alterazione: ---

Stato di conservazione: buono

Vincolo Monumentale D.Lgs. 42/2004: Ope Legis 28

VALUTAZIONE

☒ Valore Storico Architettonico

☐ Valore Storico Culturale Testimoniale

☐ Valore Storico Culturale Testimoniale - Edilizia Minore

NOTE

DOCUMENTAZIONE FOTOGRAFICA

Foto censimento 1985/1987

Foto censimento 2017/2020



CENSIMENTO PATRIMONIO EDILIZIO 2021

TERRITORIO RURALE

N° IDENTIFICATIVO SCHEDA: 4582

Codice nucleo: 60_312dr

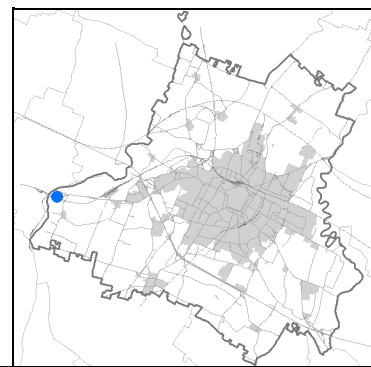


Foto aerea 2019 - C.G.R. s.p.a. Parma scala 1:5000

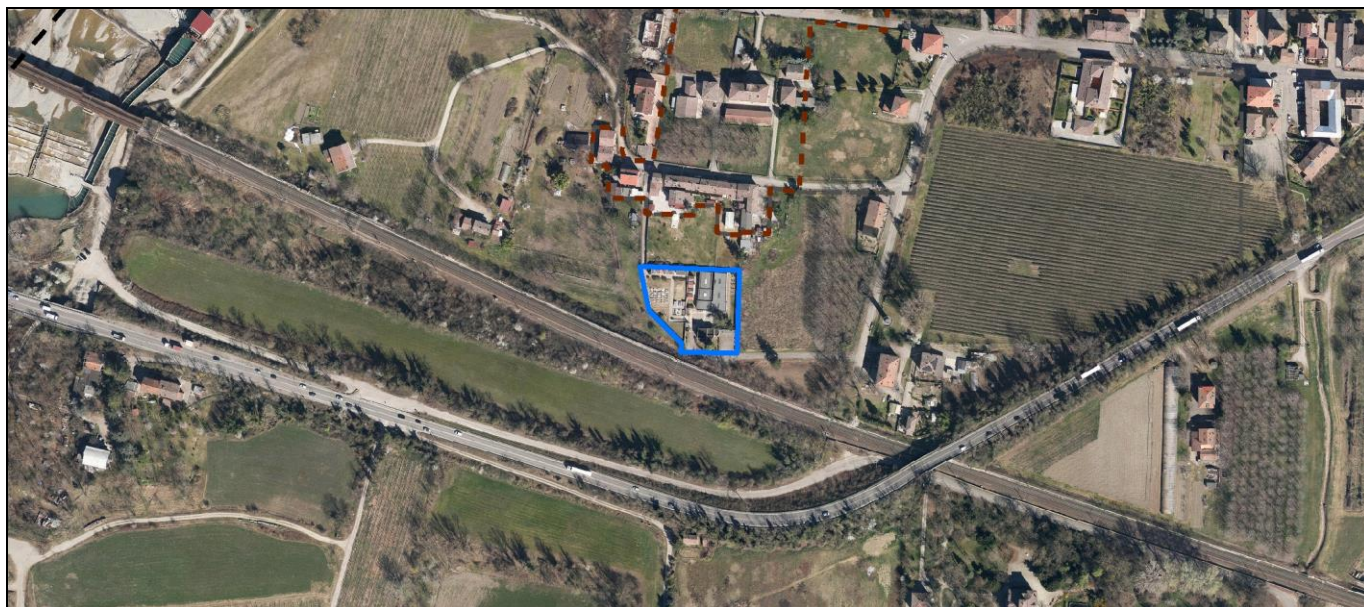
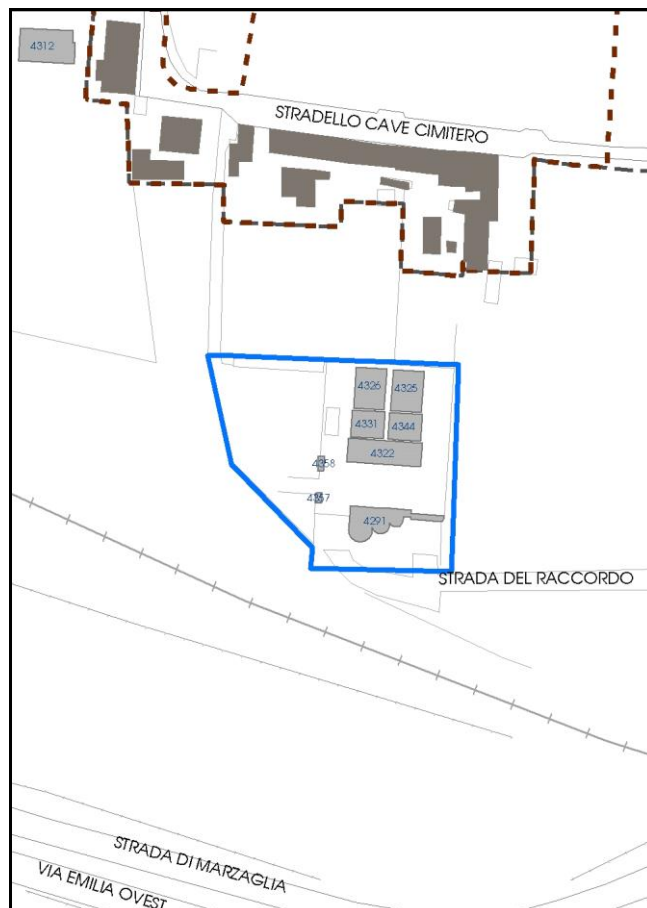


Foto aerea 2019 scala 1:2000



Estratto di mappa 2019 scala 1:2000



La perimetrazione del nucleo soprariportata è ai soli fini indicativi e non ha alcuna ricaduta normativa sulla base della disciplina di PUG.

Comune di Modena

Codice nucleo: 60_312dr

nucleo recuperato

LOCALIZZAZIONE

Indirizzo: STRADA DEL RACCORDO

Numero civico:

Riferimenti catastali: Foglio: 60

Mappale: 312

FUNZIONI

- | | | | |
|--|---|---|---|
| <input type="checkbox"/> Residenza | <input type="checkbox"/> Deposito | <input type="checkbox"/> Allevamento | <input type="checkbox"/> Centro Aziendale |
| <input type="checkbox"/> Serra/vivaio | <input type="checkbox"/> Agriturismo | <input type="checkbox"/> Maneggio | <input type="checkbox"/> Impianto di trasformazione |
| <input checked="" type="checkbox"/> Altre attività econom. | <input type="checkbox"/> Fattoria didattica | <input type="checkbox"/> Imp. tecnologico | <input type="checkbox"/> Attività agricola residua |

Note:

DESCRIZIONE DELL'IMPIANTO INSEDIATIVO

Impianto storico

Numero edifici: 8

Numero edifici oggetto di indagine: 1

- ☐ Vincolo Monumentale D.Lgs. 42/2004
- ☐ Vincolo Giardino di notevole interesse
- ☐ Presenza di edifici estranei all'impianto -

Assetto morfologico: corte aperta

Elementi componenti presenti:

- | | | | |
|--|--|--|---|
| <input checked="" type="checkbox"/> recinzione | <input checked="" type="checkbox"/> manufatto funzionale | <input checked="" type="checkbox"/> albero singolo | <input type="checkbox"/> alberatura a macchia |
| <input checked="" type="checkbox"/> pavimentazione | <input checked="" type="checkbox"/> siepe | <input type="checkbox"/> alberatura a filare | <input type="checkbox"/> altro |

Note elementi:

RELAZIONI CON IL CONTESTO TERRITORIALE

Tipo di accesso: ☐ accesso indiretto ☒ accesso diretto da viabilità ☐ accesso tramite stradello

Contesto paesaggistico:

- | | |
|---|---|
| <input type="checkbox"/> appartenenza ad agglomerato rurale | <input checked="" type="checkbox"/> prossimità a territorio urbanizzato |
| <input checked="" type="checkbox"/> insediamento isolato | <input checked="" type="checkbox"/> prossimità ad infrastrutture |
| <input type="checkbox"/> prossimità ad area produttiva | <input type="checkbox"/> prossimità a corso d'acqua |

Criticità ambientali: fonti esterne e interne
(ferrovia 10m, cimitero)

NOTE

SCHEDA ANALITICA EDIFICIO

N. 4582

Codice nucleo: 60_312dr

Codice edificio: 4357

Cimitero di Marzaglia

LOCALIZZAZIONE

Indirizzo: STRADA DEL RACCORDO

civico:

Riferimenti catastali 2019

Foglio: 60

Mappale: C

Quartiere: 4 - S.FAUSTINO - MADONNINA - QUATTRO VILLE

FUNZIONE

Funzione principale: cimitero

Funzione secondaria ---

Stato di utilizzazione: in uso

☐ Edificio produttivo agricolo dismesso



CARATTERISTICHE DELL'EDIFICIO

Numero di piani: 1

Numero di alloggi: 0

Superficie abitazione (mq): 0

Superficie altre funzioni (mq): 4

Epoca di costruzione: dal 1801 al 1900

Tipologia edilizia storica: **cimitero**

☒ Coerenza con l'impianto storico originario

Integrità tipologica: alterata

Tipo di alterazione: alterazione dell'involucro

Stato di conservazione: buono

Vincolo Monumentale D.Lgs. 42/2004: Ope Legis 43

VALUTAZIONE

☒ Valore Storico Architettonico

☐ Valore Storico Culturale Testimoniale

☐ Valore Storico Culturale Testimoniale - Edilizia Minore

NOTE

DOCUMENTAZIONE FOTOGRAFICA

Foto censimento 1985/1987

Foto censimento 2017/2020



CENSIMENTO PATRIMONIO EDILIZIO 2021

TERRITORIO RURALE

N° IDENTIFICATIVO SCHEDA: 4583

Codice nucleo: 129_630dr

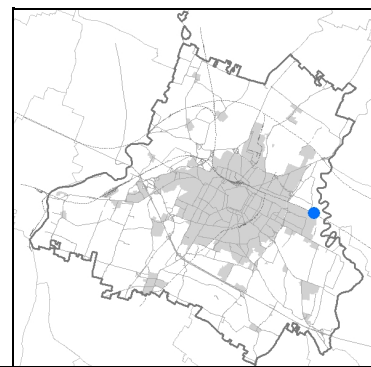


Foto aerea 2019 - C.G.R. s.p.a. Parma scala 1:5000

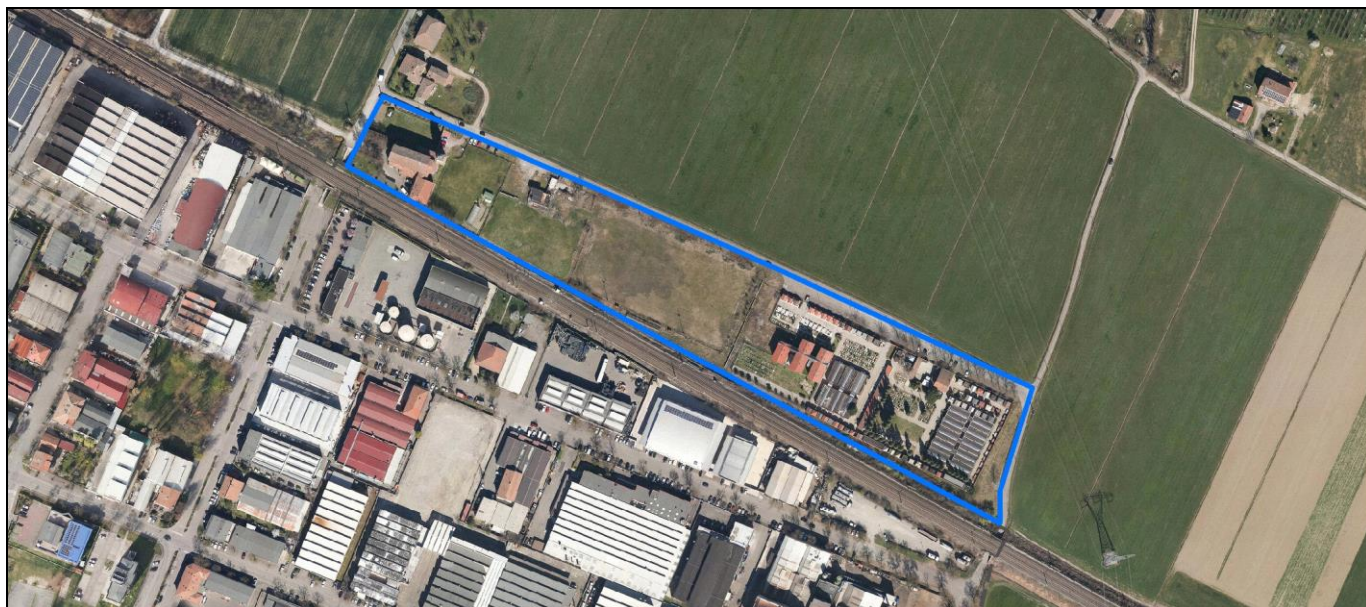
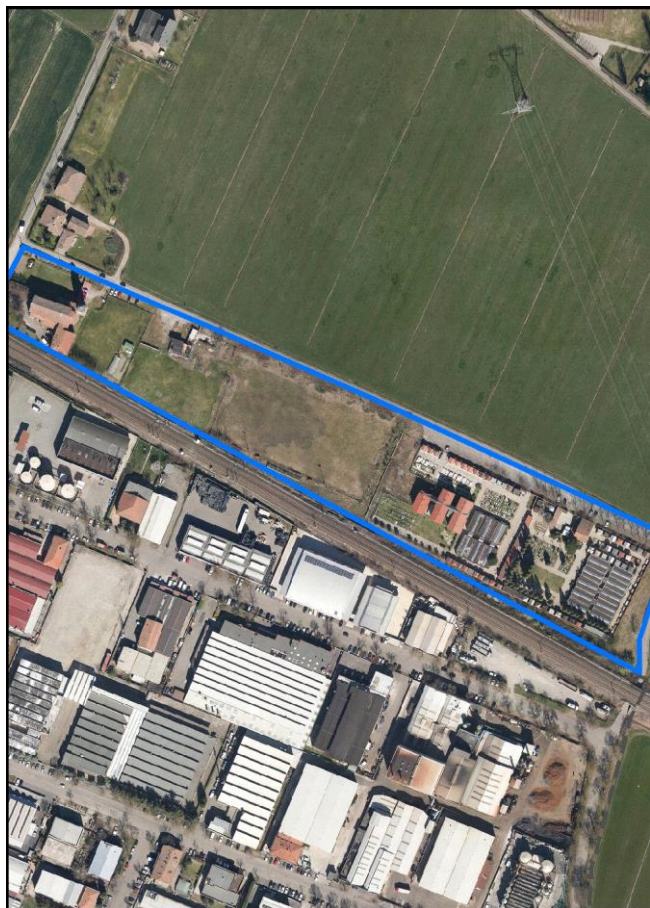
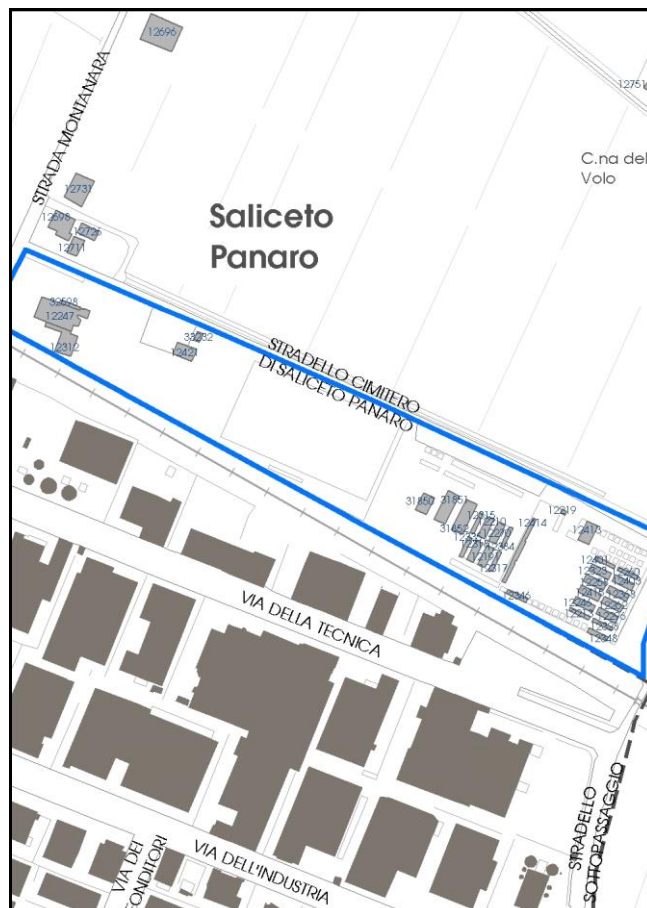


Foto aerea 2019 scala 1: 5000



Estratto di mappa 2019 scala 1: 5000



La perimetrazione del nucleo soprariportata è ai soli fini indicativi e non ha alcuna ricaduta normativa sulla base della disciplina di PUG.

Comune di Modena

Codice nucleo: 129_630dr

nucleo recuperato

LOCALIZZAZIONE

Indirizzo: STRADA MONTANARA

Numero civico: 12

Riferimenti catastali: Foglio: 129

Mappale: 630

FUNZIONI

- | | | | |
|--|---|---|---|
| <input type="checkbox"/> Residenza | <input type="checkbox"/> Deposito | <input type="checkbox"/> Allevamento | <input type="checkbox"/> Centro Aziendale |
| <input type="checkbox"/> Serra/vivaio | <input type="checkbox"/> Agriturismo | <input type="checkbox"/> Maneggio | <input type="checkbox"/> Impianto di trasformazione |
| <input checked="" type="checkbox"/> Altre attività econom. | <input type="checkbox"/> Fattoria didattica | <input type="checkbox"/> Imp. tecnologico | <input type="checkbox"/> Attività agricola residua |

Note:

DESCRIZIONE DELL'IMPIANTO INSEDIATIVO

Impianto storico

Numero edifici: 0

Numero edifici oggetto di indagine: 4

☒ Vincolo Monumentale D.Lgs. 42/2004 **S106**

☐ Vincolo Giardino di notevole interesse

☐ Presenza di edifici estranei all'impianto -

Assetto morfologico: disposizione libera

Elementi componenti presenti:

- | | | | |
|--|---|---|---|
| <input checked="" type="checkbox"/> recinzione | <input type="checkbox"/> manufatto funzionale | <input type="checkbox"/> albero singolo | <input type="checkbox"/> alberatura a macchia |
| <input type="checkbox"/> pavimentazione | <input type="checkbox"/> siepe | <input checked="" type="checkbox"/> alberatura a filare | <input type="checkbox"/> altro |

Note elementi:

RELAZIONI CON IL CONTESTO TERRITORIALE

Tipo di accesso: ☐ accesso indiretto ☒ accesso diretto da viabilità ☐ accesso tramite stradello

Contesto paesaggistico:

- | | |
|--|---|
| <input checked="" type="checkbox"/> appartenenza ad agglomerato rurale | <input checked="" type="checkbox"/> prossimità a territorio urbanizzato |
| <input type="checkbox"/> insediamento isolato | <input checked="" type="checkbox"/> prossimità ad infrastrutture |
| <input checked="" type="checkbox"/> prossimità ad area produttiva | <input type="checkbox"/> prossimità a corso d'acqua |

Criticità ambientali: fonti esterne

vicinanza aree produttive

NOTE

Il nucleo e' interessato solo in parte dal vincolo Monumentale S106 "Chiesa di San Vincenzo Martire e pertinenze".

SCHEDA ANALITICA EDIFICIO

N. 4583

Codice nucleo: 129_630dr

Codice edificio: 12247

Chiesa Parrocchiale di S.Vincenzo Martire e pertinenze

LOCALIZZAZIONE

Indirizzo: STRADA MONTANARA

civico: 12

Riferimenti catastali 2019

Foglio: 129 Mappale: B

Quartiere: 2 - S.LAZZARO - MODENA EST - CROCETTA

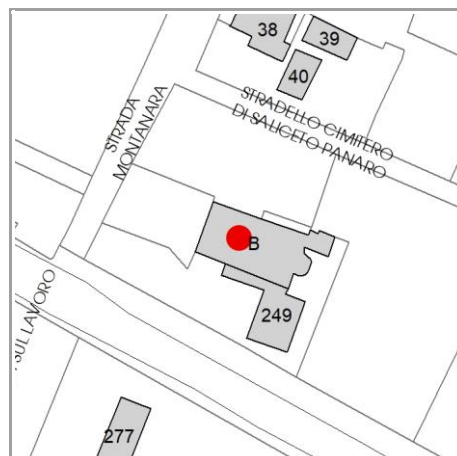
FUNZIONE

Funzione principale: chiesa

Funzione secondaria ---

Stato di utilizzazione: in uso

☐ Edificio produttivo agricolo dismesso



CARATTERISTICHE DELL'EDIFICIO

Numero di piani: 1

Numero di alloggi: 0

Superficie abitazione (mq): 0

Superficie altre funzioni (mq): 440

Epoca di costruzione: dal 1801 al 1900

Tipologia edilizia storica: **chiesa**

☒ Coerenza con l'impianto storico originario

Integrità tipologica: originaria

Tipo di alterazione: ---

Stato di conservazione: buono

Vincolo Monumentale D.Lgs. 42/2004: S106

VALUTAZIONE

☒ Valore Storico Architettonico

☐ Valore Storico Culturale Testimoniale

☐ Valore Storico Culturale Testimoniale - Edilizia Minore

NOTE

DOCUMENTAZIONE FOTOGRAFICA

Foto censimento 1985/1987



Foto censimento 2017/2020



CENSIMENTO PATRIMONIO EDILIZIO 2021 TERRITORIO RURALE

N° IDENTIFICATIVO SCHEDA: 4584

Codice nucleo: 130_391

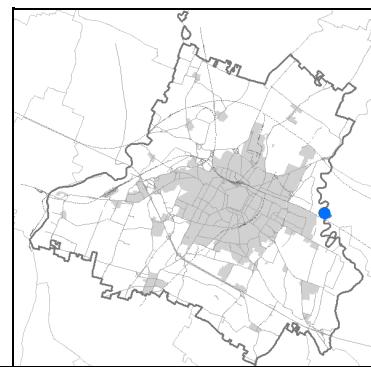
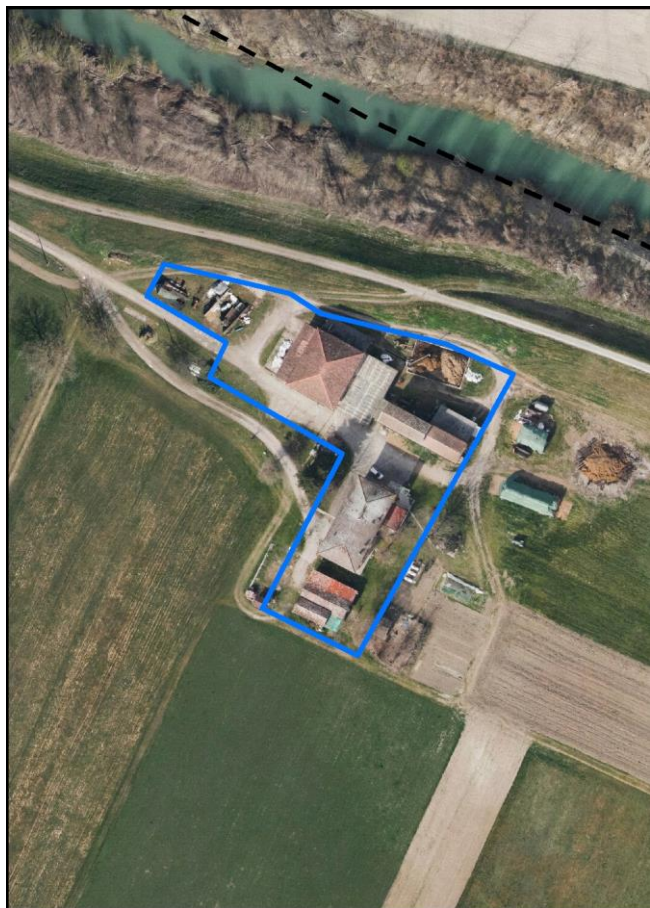


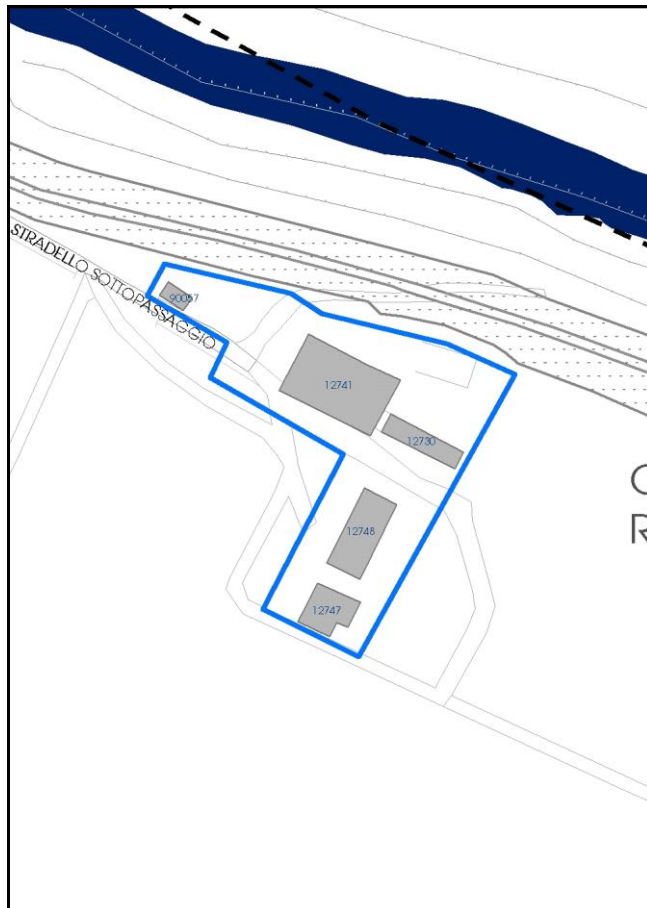
Foto aerea 2019 - C.G.R. s.p.a. Parma scala 1:5000



Foto aerea 2019 scala 1:2000



Estratto di mappa 2019 scala 1:2000



La perimetrazione del nucleo soprariportata è ai soli fini indicativi e non ha alcuna ricaduta normativa sulla base della disciplina di PUG.

Comune di Modena

Codice nucleo: 130_391

LOCALIZZAZIONE

Indirizzo: STRADELLO SOTTOPASSAGGIO

Numero civico: 64

Riferimenti catastali: Foglio: 130

Mappale: 51

FUNZIONI

- | | | | |
|---|--|---|--|
| <input checked="" type="checkbox"/> Residenza | <input checked="" type="checkbox"/> Deposito | <input checked="" type="checkbox"/> Allevamento | <input checked="" type="checkbox"/> Centro Aziendale |
| <input type="checkbox"/> Serra/vivaio | <input type="checkbox"/> Agriturismo | <input type="checkbox"/> Maneggio | <input type="checkbox"/> Impianto di trasformazione |
| <input type="checkbox"/> Altre attività econom. | <input type="checkbox"/> Fattoria didattica | <input type="checkbox"/> Imp. tecnologico | <input type="checkbox"/> Attività agricola residua |

Note: allevamento bovini, concimaia

DESCRIZIONE DELL'IMPIANTO INSEDIATIVO

Impianto storico

Numero edifici: 5

Numero edifici oggetto di indagine: 3

- ☐ Vincolo Monumentale D.Lgs. 42/2004
- ☐ Vincolo Giardino di notevole interesse
- ☒ Presenza di edifici estranei all'impianto - strutture precarie non censite

Assetto morfologico: cortile

Elementi componenti presenti:

- | | | | |
|--|---|--|---|
| <input type="checkbox"/> recinzione | <input type="checkbox"/> manufatto funzionale | <input checked="" type="checkbox"/> albero singolo | <input type="checkbox"/> alberatura a macchia |
| <input checked="" type="checkbox"/> pavimentazione | <input type="checkbox"/> siepe | <input type="checkbox"/> alberatura a filare | <input checked="" type="checkbox"/> altro |

Note elementi:

presenza di persistenza storica (cod PS056): oratorio Rovere

RELAZIONI CON IL CONTESTO TERRITORIALE

Tipo di accesso: ☐ accesso indiretto ☐ accesso diretto da viabilità ☒ accesso tramite stradello

Contesto paesaggistico:

- | | |
|---|--|
| <input type="checkbox"/> appartenenza ad agglomerato rurale | <input type="checkbox"/> prossimità a territorio urbanizzato |
| <input checked="" type="checkbox"/> insediamento isolato | <input type="checkbox"/> prossimità ad infrastrutture |
| <input type="checkbox"/> prossimità ad area produttiva | <input checked="" type="checkbox"/> prossimità a corso d'acqua |

Criticità ambientali: attività interne
(allevamento di bovini)

NOTE

SCHEDA ANALITICA EDIFICIO

N. 4584

Codice nucleo: 130_391

Codice edificio: 12747

Oratorio Rovere in Villa di Saliceto Panaro

LOCALIZZAZIONE

Indirizzo: STRADELLO SOTTOPASSAGGIO

civico: 64

Riferimenti catastali 2019

Foglio: 130

Mappale: 302

Quartiere: 2 - S.LAZZARO - MODENA EST - CROCETTA

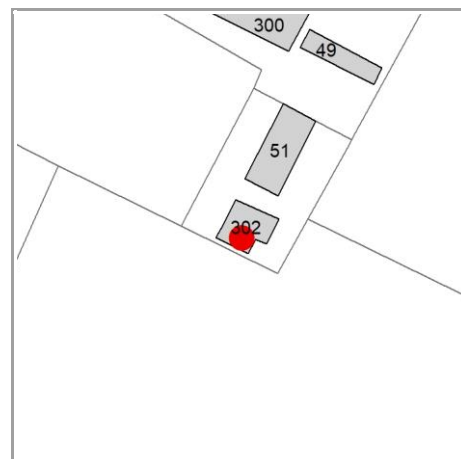
FUNZIONE

Funzione principale: deposito

Funzione secondaria ---

Stato di utilizzazione: in uso

☐ Edificio produttivo agricolo dismesso



CARATTERISTICHE DELL'EDIFICIO

Numero di piani: 1

Numero di alloggi: 0

Superficie abitazione (mq): 0

Superficie altre funzioni (mq): 40

Epoca di costruzione: fino al 1800

Tipologia edilizia storica: **cappella religiosa / oratorio**

☒ Coerenza con l'impianto storico originario

Integrità tipologica: alterata

Tipo di alterazione: ampliamento

Stato di conservazione: medio

Vincolo Monumentale D.Lgs. 42/2004: non presente

VALUTAZIONE

☐ Valore Storico Architettonico

☒ Valore Storico Culturale Testimoniale

☐ Valore Storico Culturale Testimoniale - Edilizia Minore

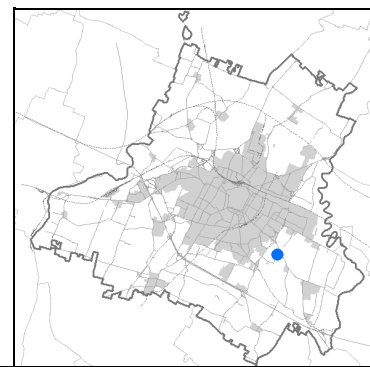
NOTE

DOCUMENTAZIONE FOTOGRAFICA

Foto censimento 1985/1987



Foto censimento 2017/2020



An aerial photograph of a rural landscape. A blue-outlined building, likely a church or school, is situated in the center-left. The surrounding area includes various agricultural fields, some green and some brown, and a few scattered houses. A road or path runs vertically through the center, and a larger road or highway runs horizontally across the top. The building is a small, light-colored structure with a dark roof, surrounded by a low wall.

An aerial photograph of a residential property. A blue outline highlights a specific area within the property, which includes a large white building, a red-roofed structure, and a green-roofed structure. A road runs along the left side of the property. The surrounding area includes other residential buildings, a swimming pool, and a tennis court.

Strada di Collegarola

25934

25971

25963

25914

90132

33266

90135

90134

33265

33267

33268

33269

34548

25937

25901

25906

25979

24156

maggio 2023

Comune di Modena

Codice nucleo: 226_67dr

nucleo recuperato

LOCALIZZAZIONE

Indirizzo: STRADA COLLEGAROLA

Numero civico:

Riferimenti catastali: Foglio: 226

Mappale: 67

FUNZIONI

- | | | | |
|--|---|---|---|
| <input checked="" type="checkbox"/> Residenza | <input type="checkbox"/> Deposito | <input type="checkbox"/> Allevamento | <input type="checkbox"/> Centro Aziendale |
| <input type="checkbox"/> Serra/vivaio | <input type="checkbox"/> Agriturismo | <input type="checkbox"/> Maneggio | <input type="checkbox"/> Impianto di trasformazione |
| <input checked="" type="checkbox"/> Altre attività econom. | <input type="checkbox"/> Fattoria didattica | <input type="checkbox"/> Imp. tecnologico | <input type="checkbox"/> Attività agricola residua |

Note: chiesa, oratorio

DESCRIZIONE DELL'IMPIANTO INSEDIATIVO

Impianto storico

Numero edifici: 4

Numero edifici oggetto di indagine: 3

- ☐ Vincolo Monumentale D.Lgs. 42/2004
- ☐ Vincolo Giardino di notevole interesse
- ☐ Presenza di edifici estranei all'impianto -

Assetto morfologico: disposizione libera

Elementi componenti presenti:

- | | | | |
|--|---|--|---|
| <input checked="" type="checkbox"/> recinzione | <input type="checkbox"/> manufatto funzionale | <input type="checkbox"/> albero singolo | <input type="checkbox"/> alberatura a macchia |
| <input checked="" type="checkbox"/> pavimentazione | <input type="checkbox"/> siepe | <input type="checkbox"/> alberatura a filare | <input type="checkbox"/> altro |

Note elementi:

RELAZIONI CON IL CONTESTO TERRITORIALE

Tipo di accesso: ☐ accesso indiretto ☒ accesso diretto da viabilità ☐ accesso tramite stradello

Contesto paesaggistico:

- | | |
|--|--|
| <input checked="" type="checkbox"/> appartenenza ad agglomerato rurale | <input type="checkbox"/> prossimità a territorio urbanizzato |
| <input type="checkbox"/> insediamento isolato | <input type="checkbox"/> prossimità ad infrastrutture |
| <input type="checkbox"/> prossimità ad area produttiva | <input type="checkbox"/> prossimità a corso d'acqua |

Criticità ambientali: ASSENTI

NOTE

Nel nucleo era presente un edificio al mp. B (cod_vinc. 226B) vincolato a riqualificazione e ricomposizione tipologica ora demolito.

SCHEDA ANALITICA EDIFICIO

N. 4585

Codice nucleo: 226_67dr

Codice edificio: 25963

Chiesa di San Nicola di Bari

LOCALIZZAZIONE

Indirizzo: STRADA COLLEGAROLA

civico:

Riferimenti catastali 2019

Foglio: 226 Mappale: A

Quartiere: 3 - BUON PASTORE - S.AGNESE - S.DAMASO

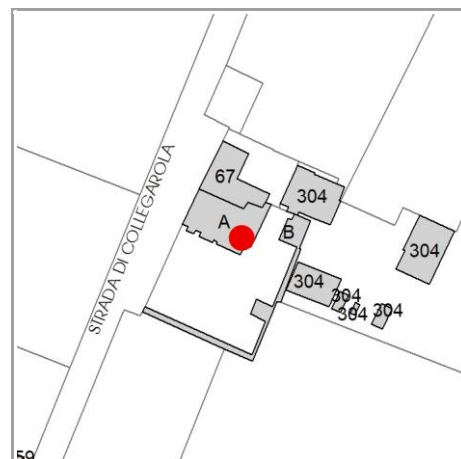
FUNZIONE

Funzione principale: chiesa

Funzione secondaria ---

Stato di utilizzazione: in uso

☐ Edificio produttivo agricolo dismesso



CARATTERISTICHE DELL'EDIFICIO

Numero di piani: 1

Numero di alloggi: 1

Superficie abitazione (mq): 0

Superficie altre funzioni (mq): 224

Epoca di costruzione: fino al 1800

Tipologia edilizia storica: **chiesa**

☒ Coerenza con l'impianto storico originario

Integrità tipologica: alterata

Tipo di alterazione: finiture

Stato di conservazione: buono

Vincolo Monumentale D.Lgs. 42/2004: non presente

VALUTAZIONE

☒ Valore Storico Architettonico

☐ Valore Storico Culturale Testimoniale

☐ Valore Storico Culturale Testimoniale - Edilizia Minore

NOTE

DOCUMENTAZIONE FOTOGRAFICA

Foto censimento 1985/1987



Foto censimento 2017/2020



CENSIMENTO PATRIMONIO EDILIZIO 2021

TERRITORIO RURALE

N° IDENTIFICATIVO SCHEDA: 4586

Codice nucleo: 231_151dr

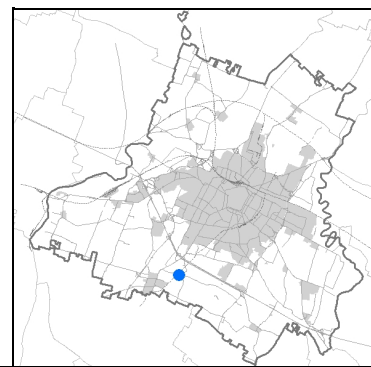


Foto aerea 2019 - C.G.R. s.p.a. Parma scala 1:5000

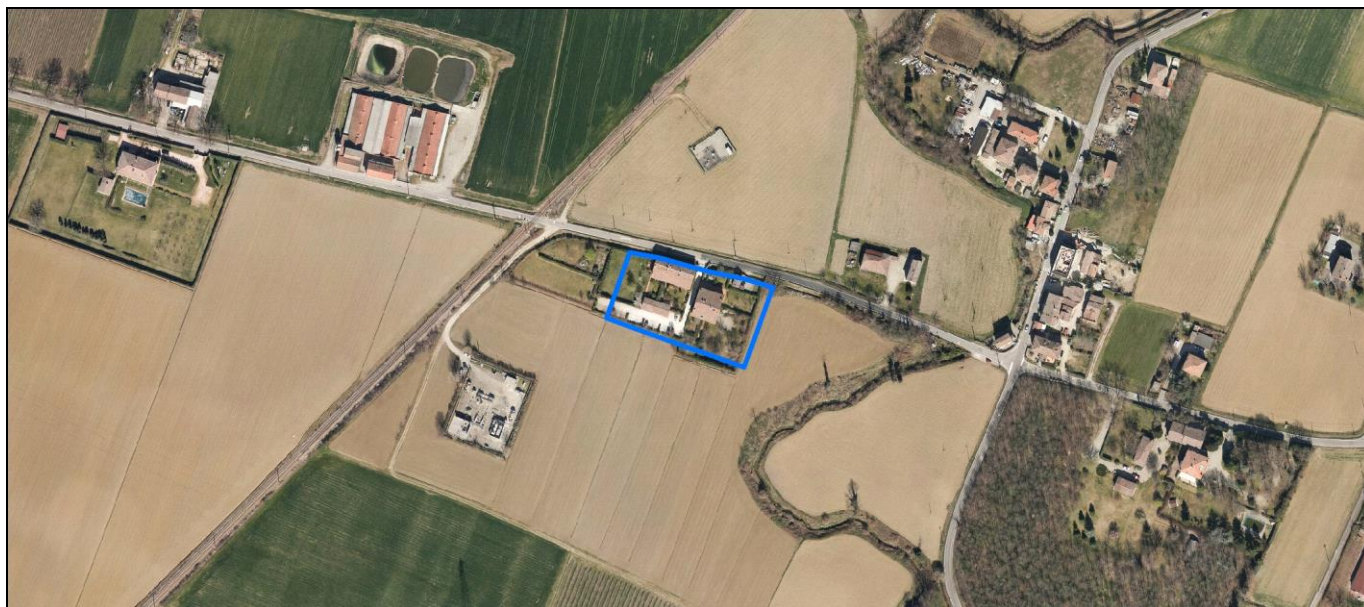
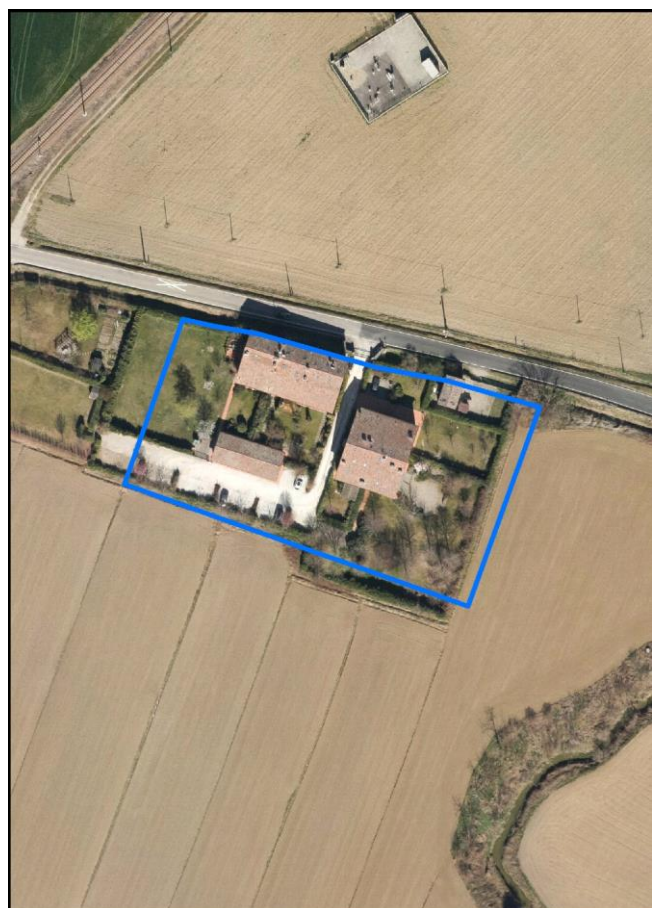


Foto aerea 2019 scala 1:2000



Estratto di mappa 2019 scala 1:2000



La perimetrazione del nucleo soprariportata è ai soli fini indicativi e non ha alcuna ricaduta normativa sulla base della disciplina di PUG.

Comune di Modena

Codice nucleo: 231_151dr

nucleo recuperato

LOCALIZZAZIONE

Indirizzo: STRADA CADIANE

Numero civico: 90

Riferimenti catastali: Foglio: 231

Mappale: 151

FUNZIONI

- | | | | |
|---|--|---|---|
| <input checked="" type="checkbox"/> Residenza | <input checked="" type="checkbox"/> Deposito | <input type="checkbox"/> Allevamento | <input type="checkbox"/> Centro Aziendale |
| <input type="checkbox"/> Serra/vivaio | <input type="checkbox"/> Agriturismo | <input type="checkbox"/> Maneggio | <input type="checkbox"/> Impianto di trasformazione |
| <input type="checkbox"/> Altre attività econom. | <input type="checkbox"/> Fattoria didattica | <input type="checkbox"/> Imp. tecnologico | <input type="checkbox"/> Attività agricola residua |

Note:

DESCRIZIONE DELL'IMPIANTO INSEDIATIVO

Impianto storico

Numero edifici: 4

Numero edifici oggetto di indagine: 3

- ☐ Vincolo Monumentale D.Lgs. 42/2004
- ☐ Vincolo Giardino di notevole interesse
- ☐ Presenza di edifici estranei all'impianto -

Assetto morfologico: corte aperta

Elementi componenti presenti:

- | | | | |
|--|---|--|--|
| <input checked="" type="checkbox"/> recinzione | <input type="checkbox"/> manufatto funzionale | <input type="checkbox"/> albero singolo | <input checked="" type="checkbox"/> alberatura a macchia |
| <input checked="" type="checkbox"/> pavimentazione | <input checked="" type="checkbox"/> siepe | <input type="checkbox"/> alberatura a filare | <input type="checkbox"/> altro |

Note elementi:

RELAZIONI CON IL CONTESTO TERRITORIALE

Tipo di accesso: ☐ accesso indiretto ☒ accesso diretto da viabilità ☐ accesso tramite stradello

Contesto paesaggistico:

- | | |
|---|--|
| <input type="checkbox"/> appartenenza ad agglomerato rurale | <input type="checkbox"/> prossimità a territorio urbanizzato |
| <input checked="" type="checkbox"/> insediamento isolato | <input type="checkbox"/> prossimità ad infrastrutture |
| <input type="checkbox"/> prossimità ad area produttiva | <input checked="" type="checkbox"/> prossimità a corso d'acqua |

Criticità ambientali: fonti esterne
(allevamento suini 130 m)

NOTE

SCHEDA ANALITICA EDIFICIO

N. 4586

Codice nucleo: 231_151dr

Codice edificio: 26378

LOCALIZZAZIONE

Indirizzo: STRADA CADIANE

civico: 90

Riferimenti catastali 2019

Foglio: 231 Mappale: 306

Quartiere: 4 - S.FAUSTINO - MADONNINA - QUATTRO VILLE

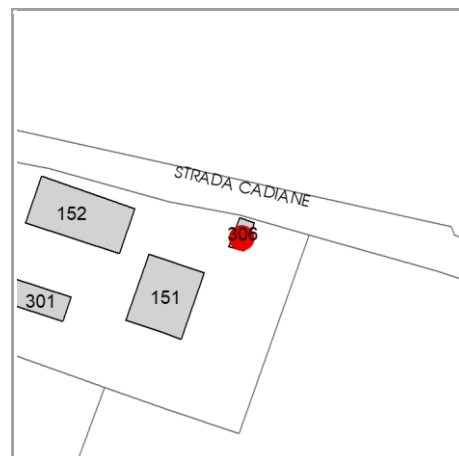
FUNZIONE

Funzione principale: cappella religiosa

Funzione secondaria ---

Stato di utilizzazione: in uso

☐ Edificio produttivo agricolo dismesso



CARATTERISTICHE DELL'EDIFICIO

Numero di piani: 1

Numero di alloggi: 0

Superficie abitazione (mq): 0

Superficie altre funzioni (mq): 37

Epoca di costruzione: fino al 1800

Tipologia edilizia storica: **cappella religiosa / oratorio**

☒ Coerenza con l'impianto storico originario

Integrità tipologica: originaria

Tipo di alterazione: ---

Stato di conservazione: buono

Vincolo Monumentale D.Lgs. 42/2004: non presente

VALUTAZIONE

☐ Valore Storico Architettonico

☒ Valore Storico Culturale Testimoniale

☐ Valore Storico Culturale Testimoniale - Edilizia Minore

NOTE

DOCUMENTAZIONE FOTOGRAFICA

Foto censimento 1985/1987



Foto censimento 2017/2020



CENSIMENTO PATRIMONIO EDILIZIO 2021 TERRITORIO RURALE

N° IDENTIFICATIVO SCHEDA: 4587

Codice nucleo: 242_4dr

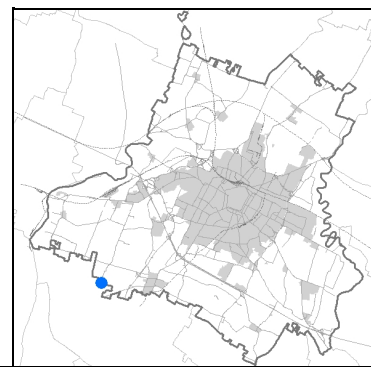


Foto aerea 2019 - C.G.R. s.p.a. Parma scala 1:5000

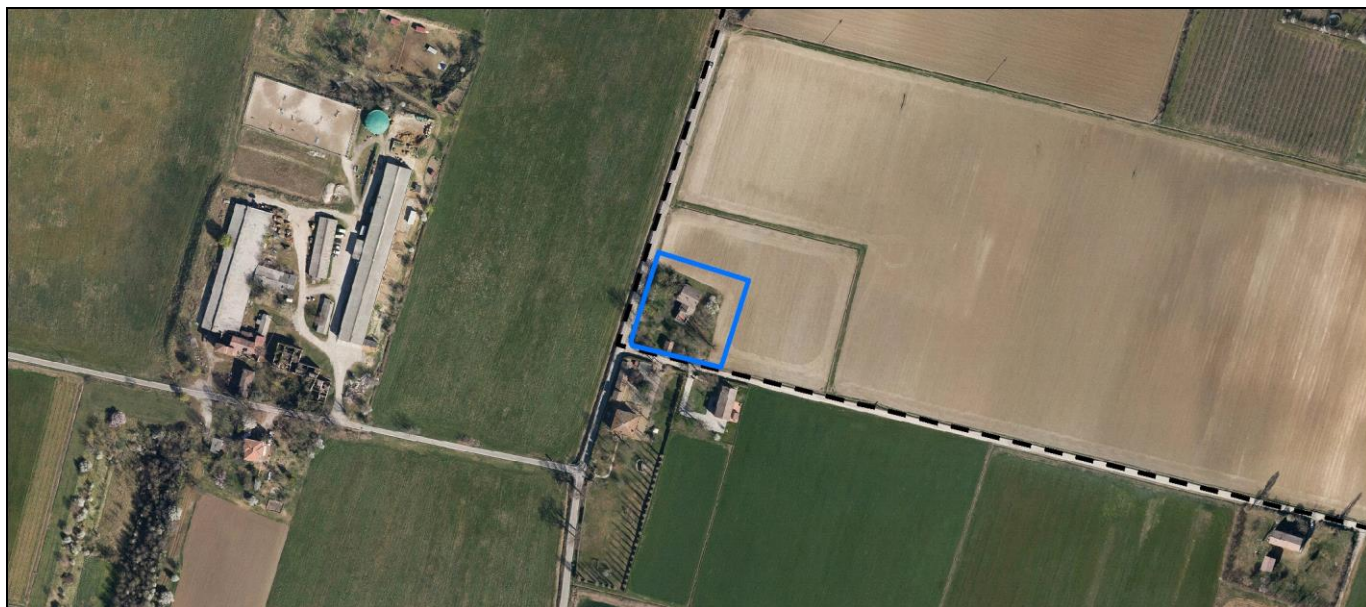

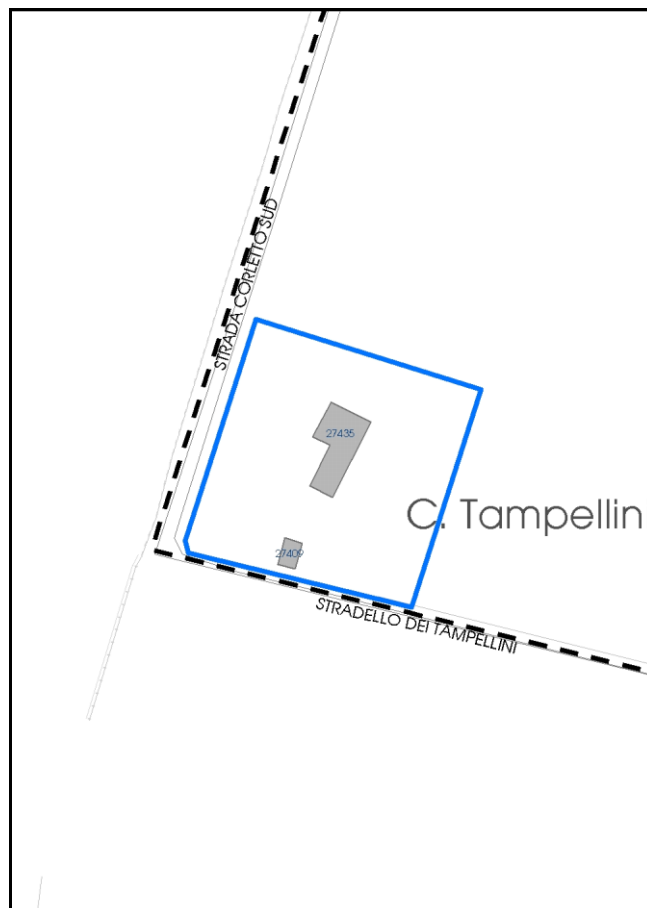


Foto aerea 2019 scala 1:2000



Estratto di mappa 2019 scala 1:2000



La perimetrazione del nucleo soprariportata è ai soli fini indicativi e non ha alcuna ricaduta normativa sulla base della disciplina di PUG.

Comune di Modena

Codice nucleo: 242_4dr

nucleo recuperato

LOCALIZZAZIONE

Indirizzo: STRADELLO TAMPELLINI

Numero civico: 80

Riferimenti catastali: Foglio: 242

Mappale: 4

FUNZIONI

- | | | | |
|---|---|---|---|
| <input checked="" type="checkbox"/> Residenza | <input type="checkbox"/> Deposito | <input type="checkbox"/> Allevamento | <input type="checkbox"/> Centro Aziendale |
| <input type="checkbox"/> Serra/vivaio | <input type="checkbox"/> Agriturismo | <input type="checkbox"/> Maneggio | <input type="checkbox"/> Impianto di trasformazione |
| <input type="checkbox"/> Altre attività econom. | <input type="checkbox"/> Fattoria didattica | <input type="checkbox"/> Imp. tecnologico | <input type="checkbox"/> Attività agricola residua |

Note:

DESCRIZIONE DELL'IMPIANTO INSEDIATIVO

Impianto storico

Numero edifici: 2

Numero edifici oggetto di indagine: 1

- ☐ Vincolo Monumentale D.Lgs. 42/2004
- ☐ Vincolo Giardino di notevole interesse
- ☐ Presenza di edifici estranei all'impianto -

Assetto morfologico: corte aperta

Elementi componenti presenti:

- | | | | |
|---|---|--|--|
| <input type="checkbox"/> recinzione | <input type="checkbox"/> manufatto funzionale | <input type="checkbox"/> albero singolo | <input checked="" type="checkbox"/> alberatura a macchia |
| <input type="checkbox"/> pavimentazione | <input type="checkbox"/> siepe | <input type="checkbox"/> alberatura a filare | <input type="checkbox"/> altro |

Note elementi:

presenza di persistenza storica (cod PS038): oratorio

RELAZIONI CON IL CONTESTO TERRITORIALE

Tipo di accesso: ☐ accesso indiretto ☒ accesso diretto da viabilità ☐ accesso tramite stradello

Contesto paesaggistico:

- | | |
|---|--|
| <input type="checkbox"/> appartenenza ad agglomerato rurale | <input type="checkbox"/> prossimità a territorio urbanizzato |
| <input checked="" type="checkbox"/> insediamento isolato | <input type="checkbox"/> prossimità ad infrastrutture |
| <input type="checkbox"/> prossimità ad area produttiva | <input type="checkbox"/> prossimità a corso d'acqua |

Criticità ambientali: fonti esterne
(allevamento equini 180 m)

NOTE

SCHEDA ANALITICA EDIFICIO

N. 4587

Codice nucleo: 242_4dr

Codice edificio: 27409

Oratorio in Villa di Baggiovara

LOCALIZZAZIONE

Indirizzo: STRADELLO TAMPELLINI

civico: 80

Riferimenti catastali 2019

Foglio: 242 Mappale: A

Quartiere: 4 - S.FAUSTINO - MADONNINA - QUATTRO VILLE

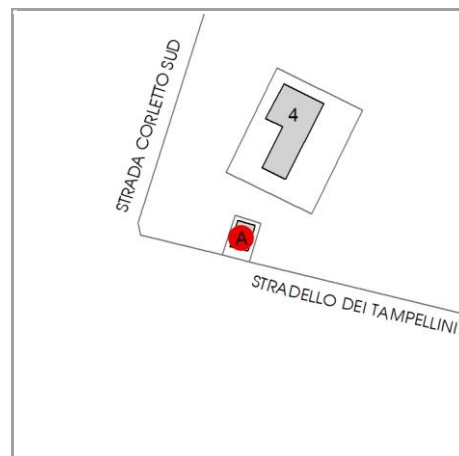
FUNZIONE

Funzione principale: cappella religiosa

Funzione secondaria ---

Stato di utilizzazione: in uso

☐ Edificio produttivo agricolo dismesso



CARATTERISTICHE DELL'EDIFICIO

Numero di piani: 1

Numero di alloggi: 0

Superficie abitazione (mq): 0

Superficie altre funzioni (mq): 34

Epoca di costruzione: dal 1801 al 1900

Tipologia edilizia storica: **cappella religiosa / oratorio**

☒ Coerenza con l'impianto storico originario

Integrità tipologica: originaria

Tipo di alterazione: ---

Stato di conservazione: buono

Vincolo Monumentale D.Lgs. 42/2004: non presente

VALUTAZIONE

☒ Valore Storico Architettonico

☐ Valore Storico Culturale Testimoniale

☐ Valore Storico Culturale Testimoniale - Edilizia Minore


NOTE

DOCUMENTAZIONE FOTOGRAFICA

Foto censimento 1985/1987



Foto censimento 2017/2020



CENSIMENTO PATRIMONIO EDILIZIO 2021

TERRITORIO RURALE

N° IDENTIFICATIVO SCHEDA: 4588

Codice nucleo: 245_945

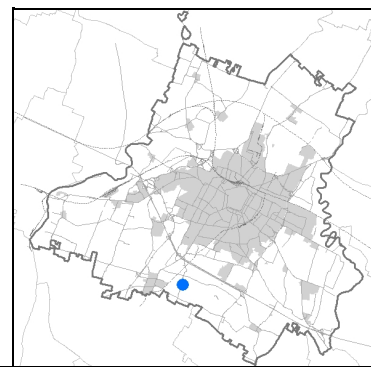


Foto aerea 2019 - C.G.R. s.p.a. Parma scala 1:5000



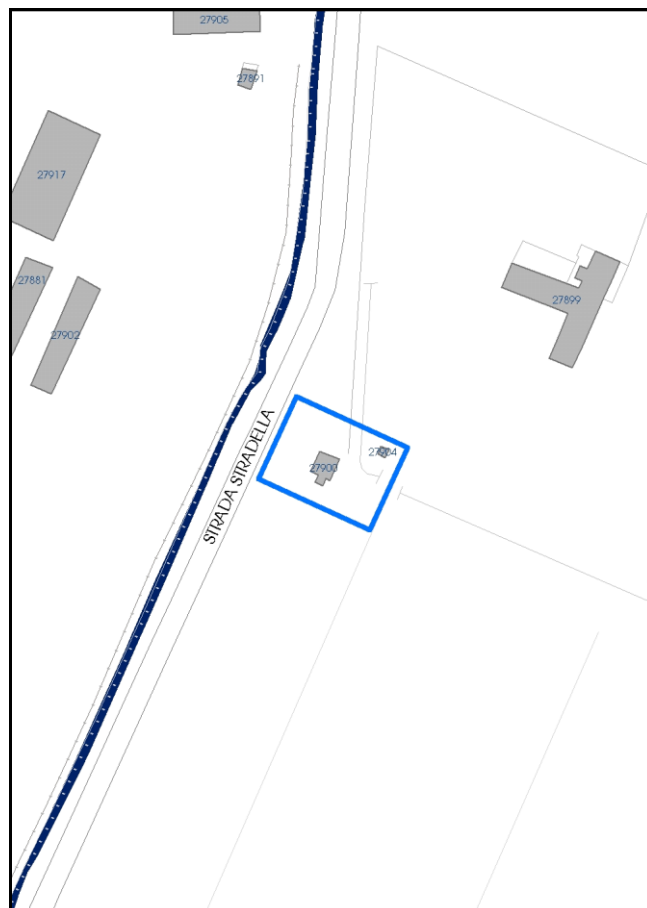


Foto aerea 2019 scala 1:2000



Estratto di mappa 2019 scala 1:2000



La perimetrazione del nucleo soprariportata è ai soli fini indicativi e non ha alcuna ricaduta normativa sulla base della disciplina di PUG.

Comune di Modena

Codice nucleo: 245_945

LOCALIZZAZIONE

Indirizzo: STRADA STRADELLA

Numero civico: 0

Riferimenti catastali: Foglio: 245

Mappale: A

FUNZIONI

- | | | | |
|---|---|---|---|
| <input type="checkbox"/> Residenza | <input type="checkbox"/> Deposito | <input type="checkbox"/> Allevamento | <input type="checkbox"/> Centro Aziendale |
| <input type="checkbox"/> Serra/vivaio | <input type="checkbox"/> Agriturismo | <input type="checkbox"/> Maneggio | <input type="checkbox"/> Impianto di trasformazione |
| <input type="checkbox"/> Altre attività econom. | <input type="checkbox"/> Fattoria didattica | <input type="checkbox"/> Imp. tecnologico | <input type="checkbox"/> Attività agricola residua |

Note:

DESCRIZIONE DELL'IMPIANTO INSEDIATIVO

Impianto storico

Numero edifici: 1

Numero edifici oggetto di indagine: 1

- ☐ Vincolo Monumentale D.Lgs. 42/2004
- ☐ Vincolo Giardino di notevole interesse
- ☐ Presenza di edifici estranei all'impianto -

Assetto morfologico: disposizione libera

Elementi componenti presenti:

- | | | | |
|---|---|--|--|
| <input type="checkbox"/> recinzione | <input type="checkbox"/> manufatto funzionale | <input type="checkbox"/> albero singolo | <input checked="" type="checkbox"/> alberatura a macchia |
| <input type="checkbox"/> pavimentazione | <input type="checkbox"/> siepe | <input type="checkbox"/> alberatura a filare | <input checked="" type="checkbox"/> altro |

Note elementi:

presenza di persistenza storica (cod PS062): oratorio, detto Forni

RELAZIONI CON IL CONTESTO TERRITORIALE

Tipo di accesso: ☐ accesso indiretto ☐ accesso diretto da viabilità ☒ accesso tramite stradello

Contesto paesaggistico:

- | | |
|---|--|
| <input type="checkbox"/> appartenenza ad agglomerato rurale | <input type="checkbox"/> prossimità a territorio urbanizzato |
| <input checked="" type="checkbox"/> insediamento isolato | <input type="checkbox"/> prossimità ad infrastrutture |
| <input type="checkbox"/> prossimità ad area produttiva | <input type="checkbox"/> prossimità a corso d'acqua |

Criticità ambientali: assenti

NOTE

SCHEDA ANALITICA EDIFICIO

N. 4588

Codice nucleo: 245_945

Codice edificio: 27900

Oratorio (detto Forni) in Villa di Baggiovara

LOCALIZZAZIONE

Indirizzo: STRADA STRADELLA

civico: 0

Riferimenti catastali 2019

Foglio: 245 *Mappale:* A

Quartiere: 3 - BUON PASTORE - S.AGNESE - S.DAMASO

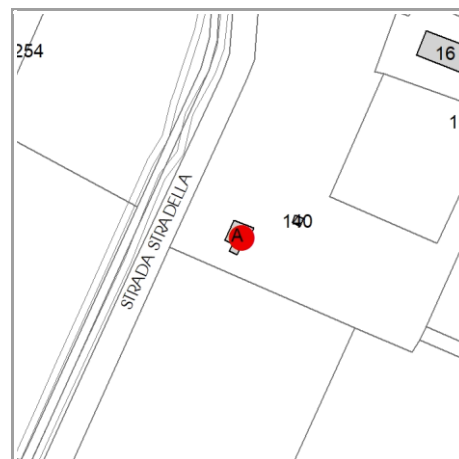
FUNZIONE

Funzione principale: cappella religiosa

Funzione secondaria ---

Stato di utilizzazione: uso non rilevabile

☐ *Edificio produttivo agricolo dismesso*



CARATTERISTICHE DELL'EDIFICIO

Numero di piani: 1

Numero di alloggi: 0

Superficie abitazione (mq): 0

Superficie altre funzioni (mq): 38

Epoca di costruzione: fino al 1800

Tipologia edilizia storica: **cappella religiosa / oratorio**

☒ *Coerenza con l'impianto storico originario*

Integrità tipologica: originaria

Tipo di alterazione: ---

Stato di conservazione: medio

Vincolo Monumentale D.Lgs. 42/2004: non presente

VALUTAZIONE

☒ Valore Storico Architettonico

☐ Valore Storico Culturale Testimoniale

☐ Valore Storico Culturale Testimoniale - Edilizia Minore

NOTE

DOCUMENTAZIONE FOTOGRAFICA

Foto censimento 1985/1987


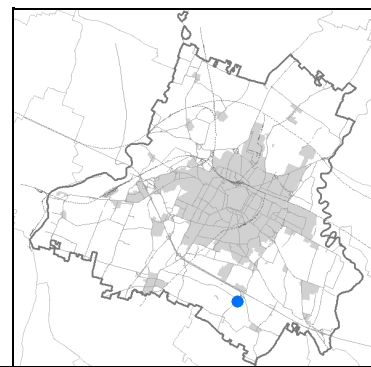


Foto censimento 2017/2020





An aerial photograph of a rural area. A specific plot of land is outlined in blue. This plot contains several buildings, including what appears to be a large house with a red roof and several smaller structures. The plot is situated next to a road that runs diagonally across the image. To the left of the road, there are more buildings and a small sports field. To the right of the road, there are large, green agricultural fields. The overall scene is a mix of residential development and agriculture.

An aerial photograph of a large residential complex, likely a retirement community, outlined by a blue boundary line. The complex features numerous multi-story apartment-style buildings with flat roofs, arranged in a grid-like fashion. A central paved area contains several small, dark-roofed structures, possibly storage sheds or utility buildings. To the right of the main building cluster is a large, open grassy area with scattered trees. The property is bordered by a road on the left and a field of young trees on the right. A blue boundary line traces the perimeter of the developed area.

maggio 2023

Comune di Modena

Codice nucleo: 248_110dr

nucleo recuperato

LOCALIZZAZIONE

Indirizzo: STRADA CHIESA SANTA MARIA DI MUGNANO *Numero civico:* 11

Riferimenti catastali: *Foglio:* 248 *Mappale:* 110

FUNZIONI

- | | | | |
|--|---|---|---|
| <input type="checkbox"/> Residenza | <input type="checkbox"/> Deposito | <input type="checkbox"/> Allevamento | <input type="checkbox"/> Centro Aziendale |
| <input type="checkbox"/> Serra/vivaio | <input type="checkbox"/> Agriturismo | <input type="checkbox"/> Maneggio | <input type="checkbox"/> Impianto di trasformazione |
| <input checked="" type="checkbox"/> Altre attività econom. | <input type="checkbox"/> Fattoria didattica | <input type="checkbox"/> Imp. tecnologico | <input type="checkbox"/> Attività agricola residua |

Note:

DESCRIZIONE DELL'IMPIANTO INSEDIATIVO

Impianto storico *Numero edifici:* 15 *Numero edifici oggetto di indagine:* 3

- ☒ *Vincolo Monumentale D.Lgs. 42/2004 S203*
- ☐ *Vincolo Giardino di notevole interesse*
- ☐ *Presenza di edifici estranei all'impianto -*

Assetto morfologico: disposizione libera

Elementi componenti presenti:

- | | | | |
|--|--|--|--|
| <input checked="" type="checkbox"/> recinzione | <input checked="" type="checkbox"/> manufatto funzionale | <input type="checkbox"/> albero singolo | <input checked="" type="checkbox"/> alberatura a macchia |
| <input checked="" type="checkbox"/> pavimentazione | <input checked="" type="checkbox"/> siepe | <input type="checkbox"/> alberatura a filare | <input type="checkbox"/> altro |

Note elementi:

RELAZIONI CON IL CONTESTO TERRITORIALE

Tipo di accesso: ☐ accesso indiretto ☒ accesso diretto da viabilità ☐ accesso tramite stradello

Contesto paesaggistico:

- | | |
|---|--|
| <input type="checkbox"/> appartenenza ad agglomerato rurale | <input type="checkbox"/> prossimità a territorio urbanizzato |
| <input checked="" type="checkbox"/> insediamento isolato | <input type="checkbox"/> prossimità ad infrastrutture |
| <input type="checkbox"/> prossimità ad area produttiva | <input type="checkbox"/> prossimità a corso d'acqua |

Criticità ambientali: fonti esterne
(allevamento bovini 80 m)

NOTE

Il nucleo e' interessato solo in parte dal vincolo Monumentale S203 "Chiesa della Nativita' di Maria SS. in Mugnano e pertinenze".

SCHEDA ANALITICA EDIFICIO

N. 4589

Codice nucleo: 248_110dr

Codice edificio: 28144

Cimitero di Santa Maria di Mugnano

LOCALIZZAZIONE

Indirizzo: STRADA CHIESA SANTA MARIA DI MUGNA

civico: 11

Riferimenti catastali 2019

Foglio: 248 Mappale: A

Quartiere: 3 - BUON PASTORE - S.AGNESE - S.DAMASO

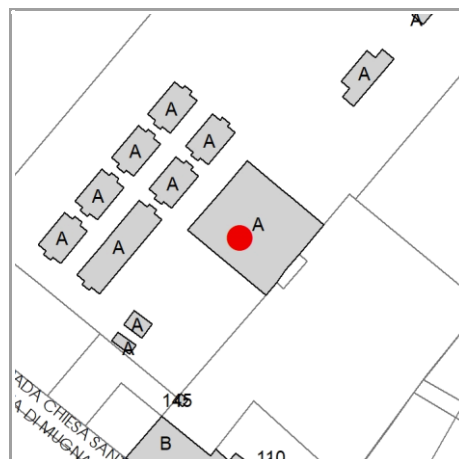
FUNZIONE

Funzione principale: cimitero

Funzione secondaria ---

Stato di utilizzazione: in uso

☐ Edificio produttivo agricolo dismesso



CARATTERISTICHE DELL'EDIFICIO

Numero di piani: 1

Numero di alloggi: 0

Superficie abitazione (mq): 0

Superficie altre funzioni (mq): 638

Epoca di costruzione: dal 1801 al 1900

Tipologia edilizia storica: **cimitero**

☒ Coerenza con l'impianto storico originario

Integrità tipologica: alterata

Tipo di alterazione: ampliamento

Stato di conservazione: buono

Vincolo Monumentale D.Lgs. 42/2004: Ope Legis 44

VALUTAZIONE

☒ Valore Storico Architettonico

☐ Valore Storico Culturale Testimoniale

☐ Valore Storico Culturale Testimoniale - Edilizia Minore

NOTE

DOCUMENTAZIONE FOTOGRAFICA

Foto censimento 1985/1987



Foto censimento 2017/2020



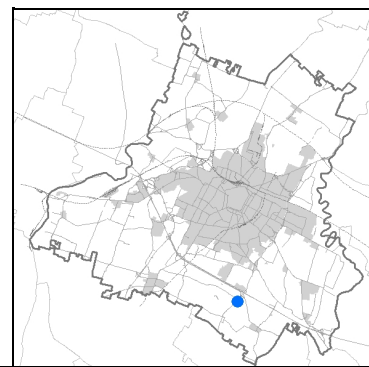


Foto aerea 2019 - C.G.R. s.p.a. Parma scala 1:5000

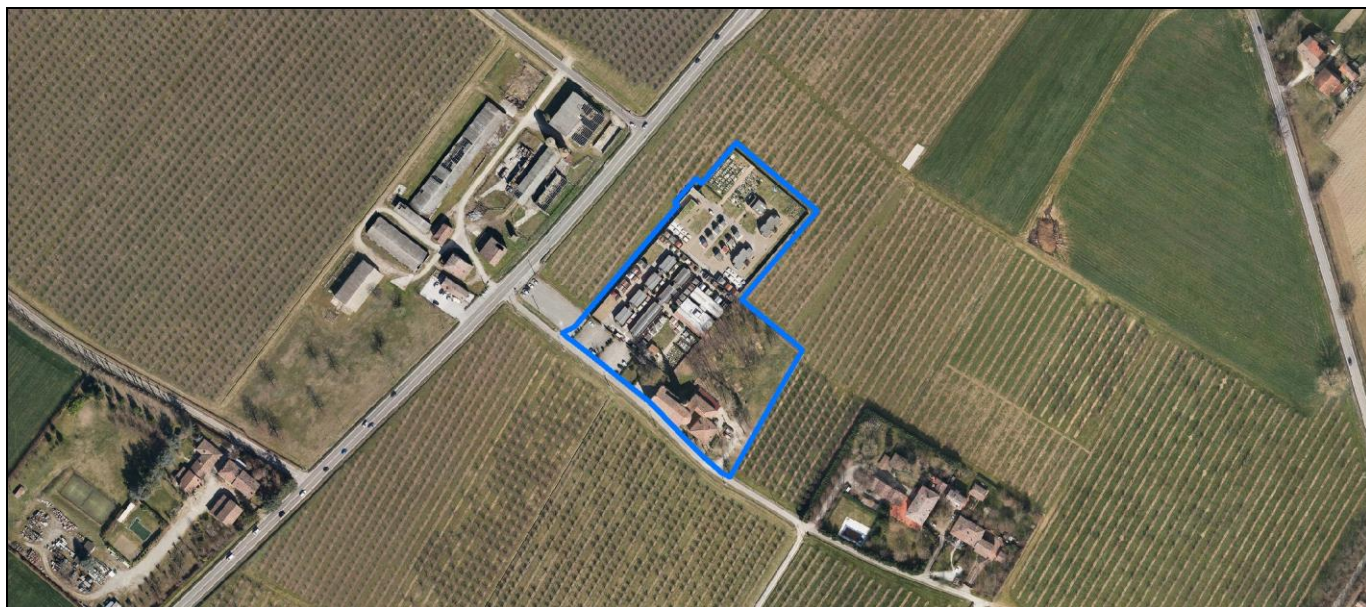


Foto aerea 2019 scala 1: 2000



Estratto di mappa 2019 scala 1:2000



La perimetrazione del nucleo soprariportata è ai soli fini indicativi e non ha alcuna ricaduta normativa sulla base della disciplina di PUG.

Comune di Modena

Codice nucleo: 248_110dr

nucleo recuperato

LOCALIZZAZIONE

Indirizzo: STRADA CHIESA SANTA MARIA DI MUGNANO *Numero civico:* 11

Riferimenti catastali: *Foglio:* 248 *Mappale:* 110

FUNZIONI

- | | | | |
|--|---|---|---|
| <input type="checkbox"/> Residenza | <input type="checkbox"/> Deposito | <input type="checkbox"/> Allevamento | <input type="checkbox"/> Centro Aziendale |
| <input type="checkbox"/> Serra/vivaio | <input type="checkbox"/> Agriturismo | <input type="checkbox"/> Maneggio | <input type="checkbox"/> Impianto di trasformazione |
| <input checked="" type="checkbox"/> Altre attività econom. | <input type="checkbox"/> Fattoria didattica | <input type="checkbox"/> Imp. tecnologico | <input type="checkbox"/> Attività agricola residua |

Note:

DESCRIZIONE DELL'IMPIANTO INSEDIATIVO

Impianto storico *Numero edifici:* 15 *Numero edifici oggetto di indagine:* 3

- ☒ *Vincolo Monumentale D.Lgs. 42/2004 S203*
- ☐ *Vincolo Giardino di notevole interesse*
- ☐ *Presenza di edifici estranei all'impianto -*

Assetto morfologico: disposizione libera

Elementi componenti presenti:

- | | | | |
|--|--|--|--|
| <input checked="" type="checkbox"/> recinzione | <input checked="" type="checkbox"/> manufatto funzionale | <input type="checkbox"/> albero singolo | <input checked="" type="checkbox"/> alberatura a macchia |
| <input checked="" type="checkbox"/> pavimentazione | <input checked="" type="checkbox"/> siepe | <input type="checkbox"/> alberatura a filare | <input type="checkbox"/> altro |

Note elementi:

RELAZIONI CON IL CONTESTO TERRITORIALE

Tipo di accesso: ☐ accesso indiretto ☒ accesso diretto da viabilità ☐ accesso tramite stradello

Contesto paesaggistico:

- | | |
|---|--|
| <input type="checkbox"/> appartenenza ad agglomerato rurale | <input type="checkbox"/> prossimità a territorio urbanizzato |
| <input checked="" type="checkbox"/> insediamento isolato | <input type="checkbox"/> prossimità ad infrastrutture |
| <input type="checkbox"/> prossimità ad area produttiva | <input type="checkbox"/> prossimità a corso d'acqua |

Criticità ambientali: fonti esterne
(allevamento bovini 80 m)

NOTE

Il nucleo e' interessato solo in parte dal vincolo Monumentale S203 "Chiesa della Nativita' di Maria SS. in Mugnano e pertinenze".

SCHEDA ANALITICA EDIFICIO

N. 4590

Codice nucleo: 248_110dr

Codice edificio: 28140

Chiesa della Nativita' di Maria Santissima in Mugnano e pertinenze

LOCALIZZAZIONE

Indirizzo: STRADA CHIESA SANTA MARIA DI MUGNA

civico: 11

Riferimenti catastali 2019

Foglio: 248 Mappale: B

Quartiere: 3 - BUON PASTORE - S.AGNESE - S.DAMASO

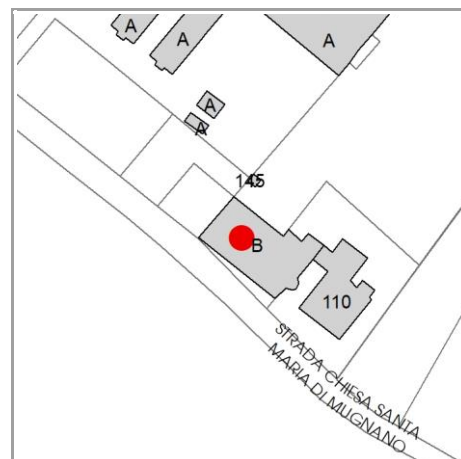
FUNZIONE

Funzione principale: cappella religiosa

Funzione secondaria ---

Stato di utilizzazione: in uso

☐ Edificio produttivo agricolo dismesso



CARATTERISTICHE DELL'EDIFICIO

Numero di piani: 1

Numero di alloggi: 0

Superficie abitazione (mq): 0

Superficie altre funzioni (mq): 415

Epoca di costruzione: fino al 1800

Tipologia edilizia storica: chiesa

☒ Coerenza con l'impianto storico originario

Integrità tipologica: originaria

Tipo di alterazione: ---

Stato di conservazione: buono

Vincolo Monumentale D.Lgs. 42/2004: S203

VALUTAZIONE

☒ Valore Storico Architettonico

☐ Valore Storico Culturale Testimoniale

☐ Valore Storico Culturale Testimoniale - Edilizia Minore

NOTE

DOCUMENTAZIONE FOTOGRAFICA

Foto censimento 1985/1987



Foto censimento 2017/2020



CENSIMENTO PATRIMONIO EDILIZIO 2021

TERRITORIO RURALE

N° IDENTIFICATIVO SCHEDA: 4591

Codice nucleo: 252_83dr

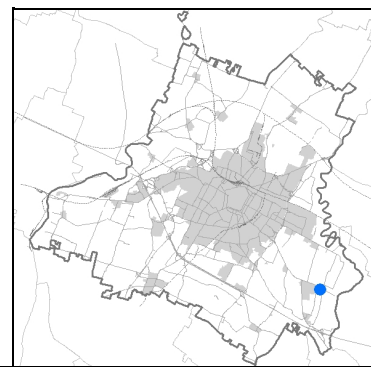


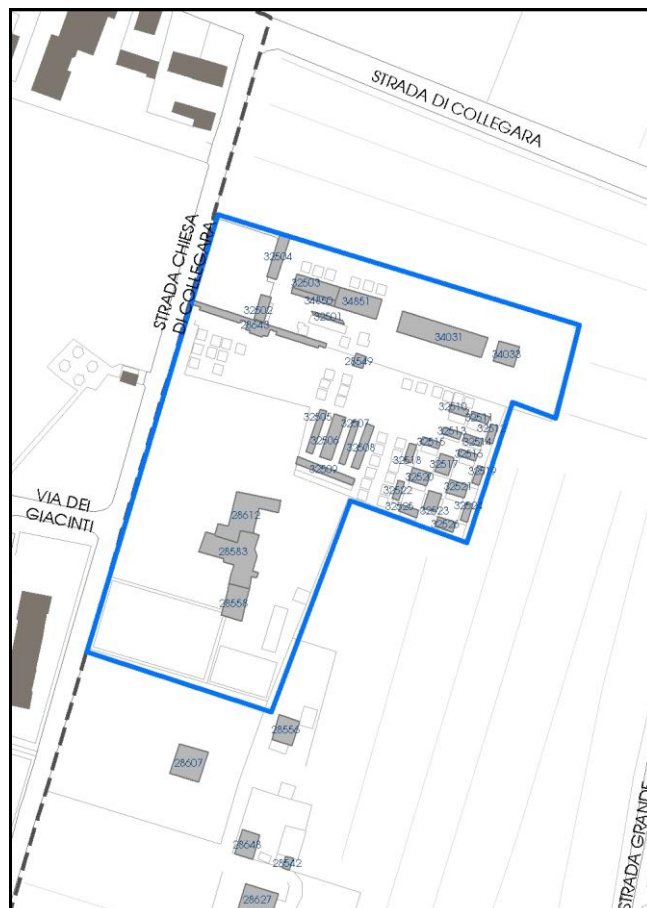
Foto aerea 2019 - C.G.R. s.p.a. Parma scala 1:5000



Foto aerea 2019 scala 1:3000



Estratto di mappa 2019 scala 1:3000



La perimetrazione del nucleo soprariportata è ai soli fini indicativi e non ha alcuna ricaduta normativa sulla base della disciplina di PUG.

Comune di Modena

Codice nucleo: 252_83dr

nucleo recuperato

LOCALIZZAZIONE

Indirizzo: STRADA CHIESA COLLEGARA

Numero civico: 7

Riferimenti catastali: Foglio: 252

Mappale: 83

FUNZIONI

- | | | | |
|---|---|---|---|
| <input type="checkbox"/> Residenza | <input type="checkbox"/> Deposito | <input type="checkbox"/> Allevamento | <input type="checkbox"/> Centro Aziendale |
| <input type="checkbox"/> Serra/vivaio | <input type="checkbox"/> Agriturismo | <input type="checkbox"/> Maneggio | <input type="checkbox"/> Impianto di trasformazione |
| <input type="checkbox"/> Altre attività econom. | <input type="checkbox"/> Fattoria didattica | <input type="checkbox"/> Imp. tecnologico | <input type="checkbox"/> Attività agricola residua |

Note:

DESCRIZIONE DELL'IMPIANTO INSEDIATIVO

Impianto storico

Numero edifici: 0

Numero edifici oggetto di indagine: 3

- ☐ Vincolo Monumentale D.Lgs. 42/2004
- ☐ Vincolo Giardino di notevole interesse
- ☐ Presenza di edifici estranei all'impianto -

Assetto morfologico: disposizione libera

Elementi componenti presenti:

- | | | | |
|--|--|---|--|
| <input checked="" type="checkbox"/> recinzione | <input checked="" type="checkbox"/> manufatto funzionale | <input type="checkbox"/> albero singolo | <input checked="" type="checkbox"/> alberatura a macchia |
| <input checked="" type="checkbox"/> pavimentazione | <input type="checkbox"/> siepe | <input checked="" type="checkbox"/> alberatura a filare | <input checked="" type="checkbox"/> altro |

Note elementi:

presenza di persistenza storica (cod PS064): oratorio Don Oscar Piccinini

RELAZIONI CON IL CONTESTO TERRITORIALE

Tipo di accesso: ☐ accesso indiretto ☒ accesso diretto da viabilità ☐ accesso tramite stradello

Contesto paesaggistico:

- | | |
|--|---|
| <input checked="" type="checkbox"/> appartenenza ad agglomerato rurale | <input checked="" type="checkbox"/> prossimità a territorio urbanizzato |
| <input type="checkbox"/> insediamento isolato | <input type="checkbox"/> prossimità ad infrastrutture |
| <input type="checkbox"/> prossimità ad area produttiva | <input type="checkbox"/> prossimità a corso d'acqua |

Criticità ambientali: assenti

NOTE

SCHEDA ANALITICA EDIFICIO

N. 4591

Codice nucleo: 252_83dr

Codice edificio: 28549

Cimitero di Collegara

LOCALIZZAZIONE

Indirizzo: STRADA CHIESA COLLEGARA

civico: 7

Riferimenti catastali 2019

Foglio: 252 Mappale: A

Quartiere: 3 - BUON PASTORE - S.AGNESE - S.DAMASO

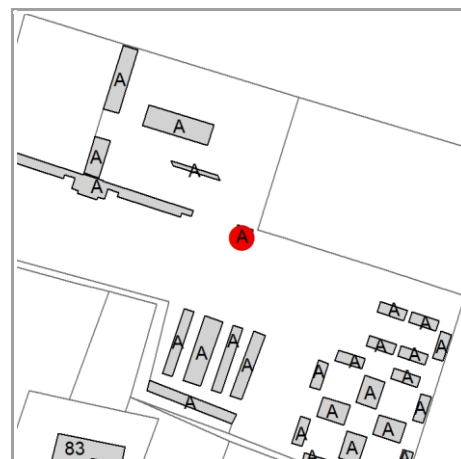
FUNZIONE

Funzione principale: cappella religiosa

Funzione secondaria ---

Stato di utilizzazione: in uso

☐ Edificio produttivo agricolo dismesso



CARATTERISTICHE DELL'EDIFICIO

Numero di piani: 1

Numero di alloggi: 0

Superficie abitazione (mq): 0

Superficie altre funzioni (mq): 21

Epoca di costruzione: dal 1801 al 1900

Tipologia edilizia storica: **cappella religiosa / oratorio**

☒ Coerenza con l'impianto storico originario

Integrità tipologica: originaria

Tipo di alterazione: ---

Stato di conservazione: buono

Vincolo Monumentale D.Lgs. 42/2004: Ope Legis 41

VALUTAZIONE

☒ Valore Storico Architettonico

☐ Valore Storico Culturale Testimoniale

☐ Valore Storico Culturale Testimoniale - Edilizia Minore

NOTE

DOCUMENTAZIONE FOTOGRAFICA

Foto censimento 1985/1987

Foto censimento 2017/2020



CENSIMENTO PATRIMONIO EDILIZIO 2021

TERRITORIO RURALE

N° IDENTIFICATIVO SCHEDA: 4592

Codice nucleo: 252_83dr

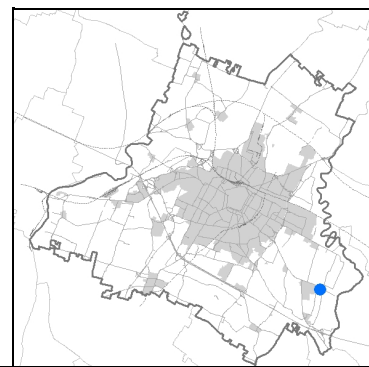


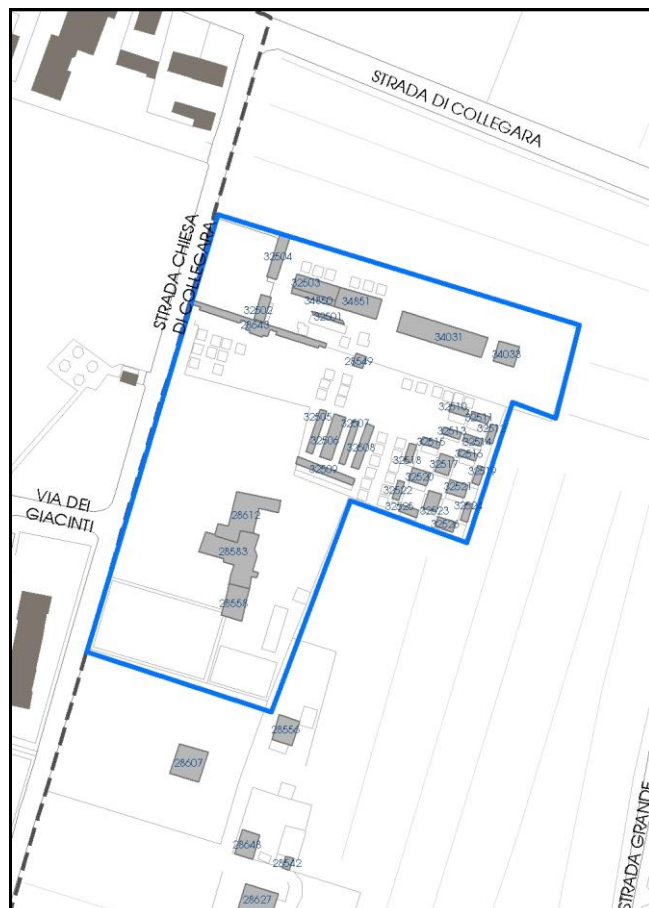
Foto aerea 2019 - C.G.R. s.p.a. Parma scala 1:5000



Foto aerea 2019 scala 1: 3000



Estratto di mappa 2019 scala 1: 3000



La perimetrazione del nucleo soprariportata è ai soli fini indicativi e non ha alcuna ricaduta normativa sulla base della disciplina di PUG.

Comune di Modena

Codice nucleo: 252_83dr

nucleo recuperato

LOCALIZZAZIONE

Indirizzo: STRADA CHIESA COLLEGARA

Numero civico: 7

Riferimenti catastali: Foglio: 252

Mappale: 83

FUNZIONI

- | | | | |
|---|---|---|---|
| <input type="checkbox"/> Residenza | <input type="checkbox"/> Deposito | <input type="checkbox"/> Allevamento | <input type="checkbox"/> Centro Aziendale |
| <input type="checkbox"/> Serra/vivaio | <input type="checkbox"/> Agriturismo | <input type="checkbox"/> Maneggio | <input type="checkbox"/> Impianto di trasformazione |
| <input type="checkbox"/> Altre attività econom. | <input type="checkbox"/> Fattoria didattica | <input type="checkbox"/> Imp. tecnologico | <input type="checkbox"/> Attività agricola residua |

Note:

DESCRIZIONE DELL'IMPIANTO INSEDIATIVO

Impianto storico

Numero edifici: 0

Numero edifici oggetto di indagine: 3

- ☐ Vincolo Monumentale D.Lgs. 42/2004
- ☐ Vincolo Giardino di notevole interesse
- ☐ Presenza di edifici estranei all'impianto -

Assetto morfologico: disposizione libera

Elementi componenti presenti:

- | | | | |
|--|--|---|--|
| <input checked="" type="checkbox"/> recinzione | <input checked="" type="checkbox"/> manufatto funzionale | <input type="checkbox"/> albero singolo | <input checked="" type="checkbox"/> alberatura a macchia |
| <input checked="" type="checkbox"/> pavimentazione | <input type="checkbox"/> siepe | <input checked="" type="checkbox"/> alberatura a filare | <input checked="" type="checkbox"/> altro |

Note elementi:

presenza di persistenza storica (cod PS064): oratorio Don Oscar Piccinini

RELAZIONI CON IL CONTESTO TERRITORIALE

Tipo di accesso: ☐ accesso indiretto ☒ accesso diretto da viabilità ☐ accesso tramite stradello

Contesto paesaggistico:

- | | |
|--|---|
| <input checked="" type="checkbox"/> appartenenza ad agglomerato rurale | <input checked="" type="checkbox"/> prossimità a territorio urbanizzato |
| <input type="checkbox"/> insediamento isolato | <input type="checkbox"/> prossimità ad infrastrutture |
| <input type="checkbox"/> prossimità ad area produttiva | <input type="checkbox"/> prossimità a corso d'acqua |

Criticità ambientali: assenti

NOTE

SCHEDA ANALITICA EDIFICIO

N. 4592

Codice nucleo: 252_83dr

Codice edificio: 28583

Chiesa parrocchiale di San Damaso-Collegara

LOCALIZZAZIONE

Indirizzo: STRADA CHIESA COLLEGARA

civico: 7

Riferimenti catastali 2019

Foglio: 252 Mappale: B

Quartiere: 3 - BUON PASTORE - S.AGNESE - S.DAMASO

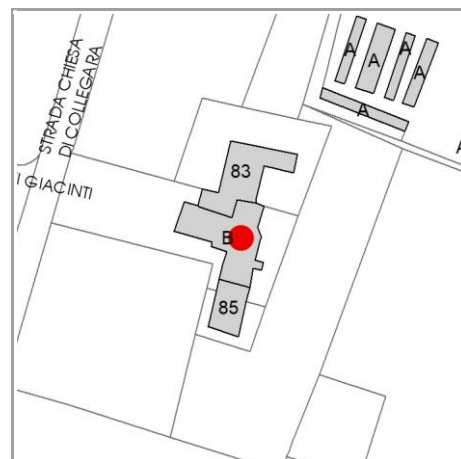
FUNZIONE

Funzione principale: chiesa

Funzione secondaria ---

Stato di utilizzazione: in uso

☐ Edificio produttivo agricolo dismesso



CARATTERISTICHE DELL'EDIFICIO

Numero di piani: 1

Numero di alloggi: 0

Superficie abitazione (mq): 0

Superficie altre funzioni (mq): 291

Epoca di costruzione: dal 1901 al 1945

Tipologia edilizia storica: **chiesa**

☒ Coerenza con l'impianto storico originario

Integrità tipologica: originaria

Tipo di alterazione: ---

Stato di conservazione: buono

Vincolo Monumentale D.Lgs. 42/2004: non presente

VALUTAZIONE

☒ Valore Storico Architettonico

☐ Valore Storico Culturale Testimoniale

☐ Valore Storico Culturale Testimoniale - Edilizia Minore

NOTE

DOCUMENTAZIONE FOTOGRAFICA

Foto censimento 1985/1987



Foto censimento 2017/2020



CENSIMENTO PATRIMONIO EDILIZIO 2021

TERRITORIO RURALE

N° IDENTIFICATIVO SCHEDA: 4593

Codice nucleo: 255_13nd

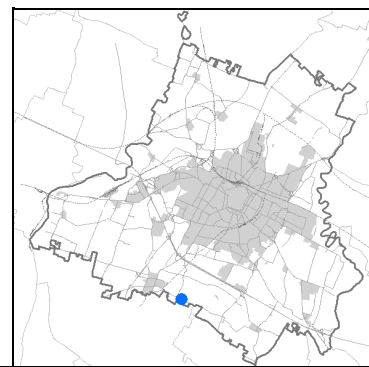


Foto aerea 2019 - C.G.R. s.p.a. Parma scala 1:5000

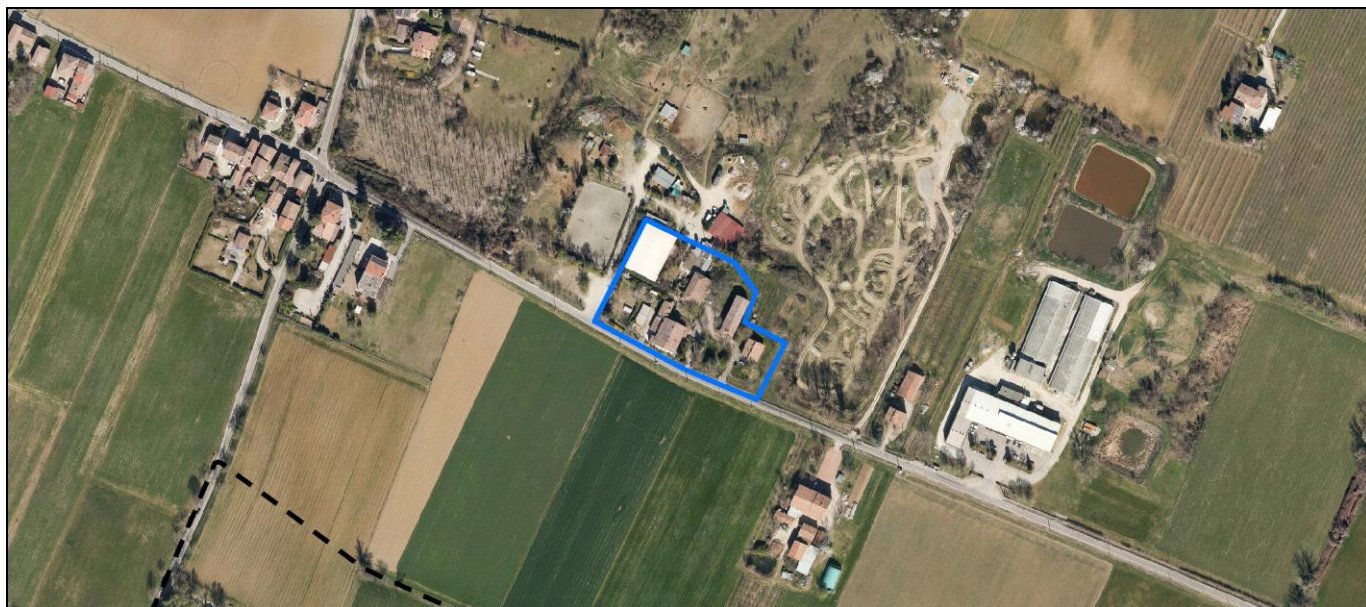
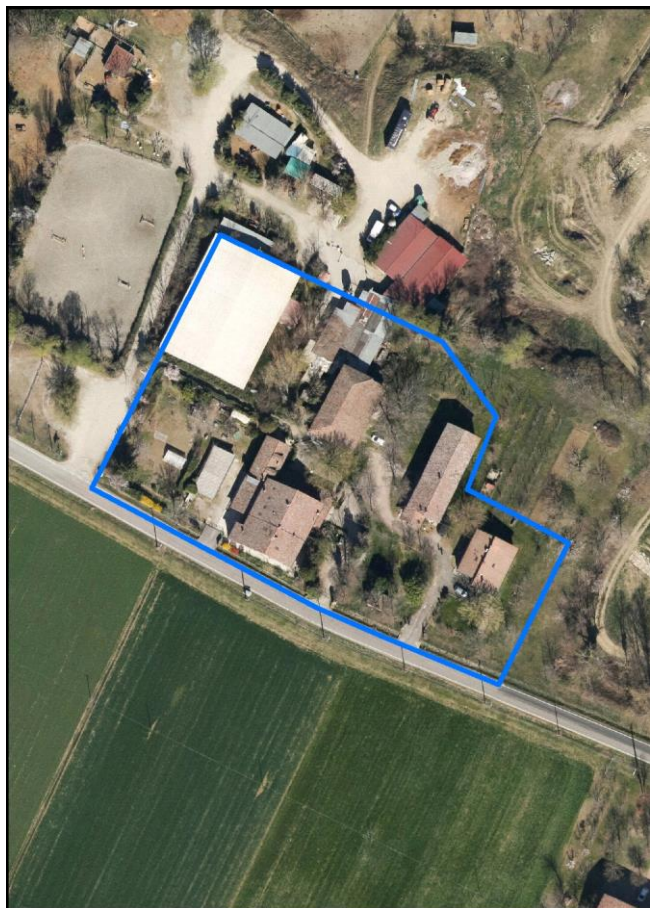
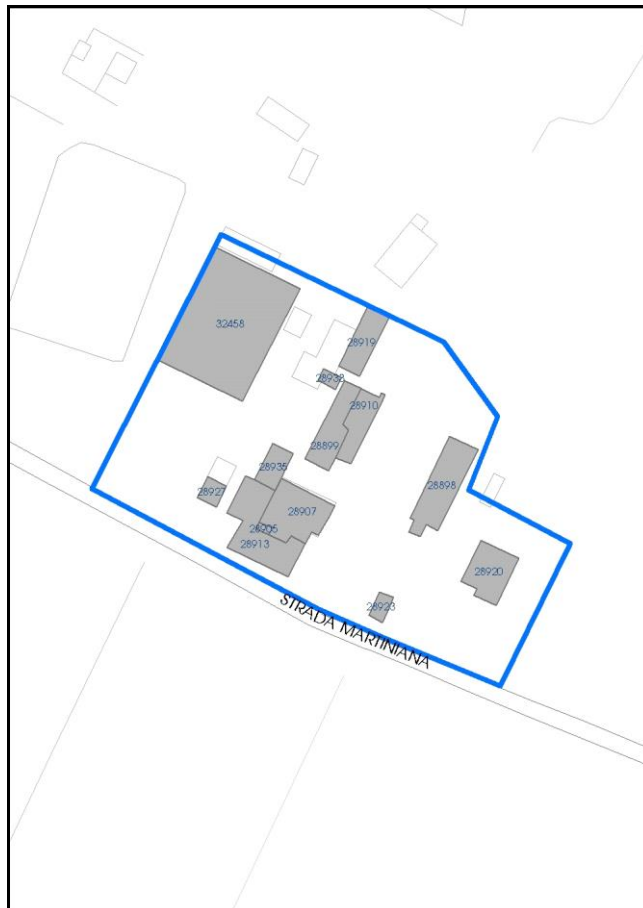


Foto aerea 2019 scala 1:2000



Estratto di mappa 2019 scala 1:2000



La perimetrazione del nucleo soprariportata è ai soli fini indicativi e non ha alcuna ricaduta normativa sulla base della disciplina di PUG.

Comune di Modena

Codice nucleo: 255_13nd

nucleo recuperato

LOCALIZZAZIONE

Indirizzo: STRADA MARTINIANA

Numero civico: 257

Riferimenti catastali: Foglio: 255

Mappale: 13

FUNZIONI

- | | | | |
|--|---|---|---|
| <input checked="" type="checkbox"/> Residenza | <input checked="" type="checkbox"/> Deposito | <input checked="" type="checkbox"/> Allevamento | <input type="checkbox"/> Centro Aziendale |
| <input type="checkbox"/> Serra/vivaio | <input checked="" type="checkbox"/> Agriturismo | <input checked="" type="checkbox"/> Maneggio | <input type="checkbox"/> Impianto di trasformazione |
| <input checked="" type="checkbox"/> Altre attività econom. | <input type="checkbox"/> Fattoria didattica | <input type="checkbox"/> Imp. tecnologico | <input type="checkbox"/> Attività agricola residua |

Note:

DESCRIZIONE DELL'IMPIANTO INSEDIATIVO

Impianto storico

Numero edifici: 10

Numero edifici oggetto di indagine: 5

- ☐ Vincolo Monumentale D.Lgs. 42/2004
- ☐ Vincolo Giardino di notevole interesse
- ☒ Presenza di edifici estranei all'impianto -

Assetto morfologico: corte aperta

Elementi componenti presenti:

- | | | | |
|--|--|---|---|
| <input checked="" type="checkbox"/> recinzione | <input checked="" type="checkbox"/> manufatto funzionale | <input type="checkbox"/> albero singolo | <input type="checkbox"/> alberatura a macchia |
| <input checked="" type="checkbox"/> pavimentazione | <input checked="" type="checkbox"/> siepe | <input checked="" type="checkbox"/> alberatura a filare | <input checked="" type="checkbox"/> altro |

Note elementi:

presenza di persistenza storica (cod PS024): oratorio

RELAZIONI CON IL CONTESTO TERRITORIALE

Tipo di accesso: ☐ accesso indiretto ☒ accesso diretto da viabilità ☐ accesso tramite stradello

Contesto paesaggistico:

- | | |
|---|--|
| <input type="checkbox"/> appartenenza ad agglomerato rurale | <input type="checkbox"/> prossimità a territorio urbanizzato |
| <input checked="" type="checkbox"/> insediamento isolato | <input type="checkbox"/> prossimità ad infrastrutture |
| <input type="checkbox"/> prossimità ad area produttiva | <input type="checkbox"/> prossimità a corso d'acqua |

Criticità ambientali: fonti interne ed esterne

(allevamento equidi, allevamento bovini 170 m)

NOTE

SCHEDA ANALITICA EDIFICIO

N. 4593

Codice nucleo: 255_13nd

Codice edificio: 28923

Oratorio in Villa di Baggiovara

LOCALIZZAZIONE

Indirizzo: STRADA MARTINIANA

civico: 257

Riferimenti catastali 2019

Foglio: 255 Mappale: A

Quartiere: 3 - BUON PASTORE - S.AGNESE - S.DAMASO

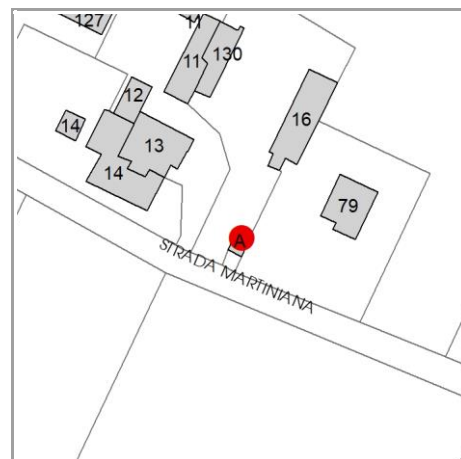
FUNZIONE

Funzione principale: cappella religiosa

Funzione secondaria ---

Stato di utilizzazione: in uso

☐ Edificio produttivo agricolo dismesso



CARATTERISTICHE DELL'EDIFICIO

Numero di piani: 1

Numero di alloggi: 0

Superficie abitazione (mq): 0

Superficie altre funzioni (mq): 28

Epoca di costruzione: fino al 1800

Tipologia edilizia storica: **cappella religiosa / oratorio**

☒ Coerenza con l'impianto storico originario

Integrità tipologica: originaria

Tipo di alterazione: ---

Stato di conservazione: buono

Vincolo Monumentale D.Lgs. 42/2004: non presente

VALUTAZIONE

☐ Valore Storico Architettonico

☒ Valore Storico Culturale Testimoniale

☐ Valore Storico Culturale Testimoniale - Edilizia Minore


NOTE

DOCUMENTAZIONE FOTOGRAFICA

Foto censimento 1985/1987



Foto censimento 2017/2020



CENSIMENTO PATRIMONIO EDILIZIO 2021 TERRITORIO RURALE

N° IDENTIFICATIVO SCHEDA: 4594

Codice nucleo: 260_129dr

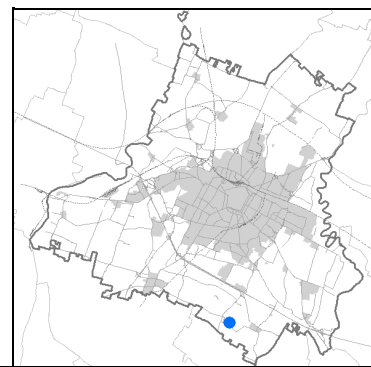


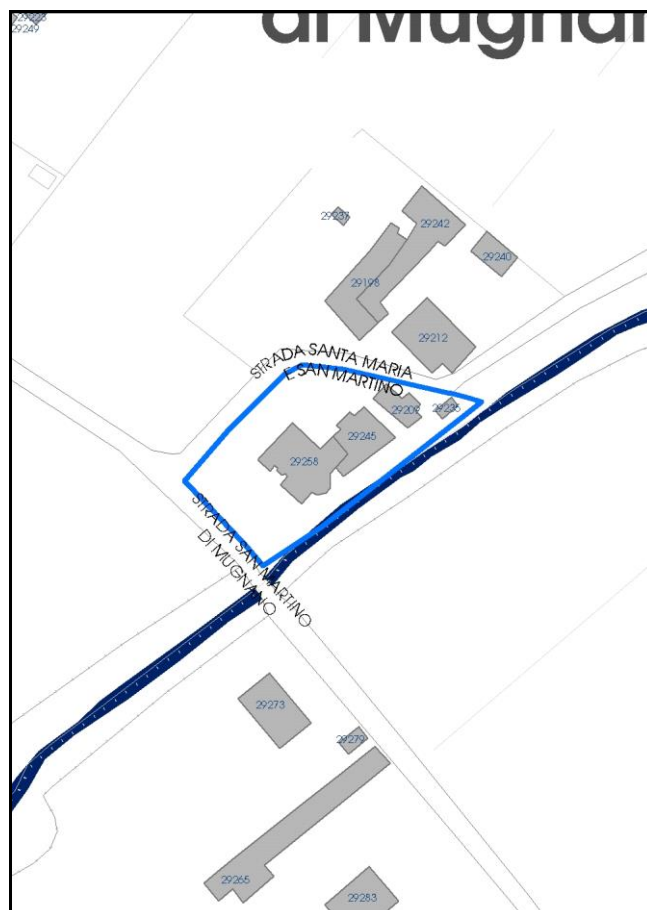
Foto aerea 2019 - C.G.R. s.p.a. Parma scala 1:5000



Foto aerea 2019 scala 1: 2000



Estratto di mappa 2019 scala 1: 2000



La perimetrazione del nucleo soprariportata è ai soli fini indicativi e non ha alcuna ricaduta normativa sulla base della disciplina di PUG.

Comune di Modena

Codice nucleo: 260_129dr

nucleo recuperato

LOCALIZZAZIONE

Indirizzo: STRADA SAN MARTINO MUGNANO

Numero civico: 89

Riferimenti catastali: Foglio: 260

Mappale: 129

FUNZIONI

- | | | | |
|--|--|---|---|
| <input checked="" type="checkbox"/> Residenza | <input checked="" type="checkbox"/> Deposito | <input type="checkbox"/> Allevamento | <input type="checkbox"/> Centro Aziendale |
| <input type="checkbox"/> Serra/vivaio | <input type="checkbox"/> Agriturismo | <input type="checkbox"/> Maneggio | <input type="checkbox"/> Impianto di trasformazione |
| <input checked="" type="checkbox"/> Altre attività econom. | <input type="checkbox"/> Fattoria didattica | <input type="checkbox"/> Imp. tecnologico | <input type="checkbox"/> Attività agricola residua |

Note:

DESCRIZIONE DELL'IMPIANTO INSEDIATIVO

Impianto storico

Numero edifici: 4

Numero edifici oggetto di indagine: 3

- ☐ Vincolo Monumentale D.Lgs. 42/2004
- ☐ Vincolo Giardino di notevole interesse
- ☐ Presenza di edifici estranei all'impianto -

Assetto morfologico: corte aperta

Elementi componenti presenti:

- | | | | |
|--|---|---|---|
| <input checked="" type="checkbox"/> recinzione | <input type="checkbox"/> manufatto funzionale | <input type="checkbox"/> albero singolo | <input type="checkbox"/> alberatura a macchia |
| <input checked="" type="checkbox"/> pavimentazione | <input checked="" type="checkbox"/> siepe | <input checked="" type="checkbox"/> alberatura a filare | <input type="checkbox"/> altro |

Note elementi:

RELAZIONI CON IL CONTESTO TERRITORIALE

Tipo di accesso: ☐ accesso indiretto ☒ accesso diretto da viabilità ☐ accesso tramite stradello

Contesto paesaggistico:

- | | |
|--|--|
| <input checked="" type="checkbox"/> appartenenza ad agglomerato rurale | <input type="checkbox"/> prossimità a territorio urbanizzato |
| <input type="checkbox"/> insediamento isolato | <input type="checkbox"/> prossimità ad infrastrutture |
| <input type="checkbox"/> prossimità ad area produttiva | <input checked="" type="checkbox"/> prossimità a corso d'acqua |

Criticità ambientali: assenti

NOTE

Comune di Modena

CENSIMENTO PATRIMONIO EDILIZIO TERRITORIO RURALE

SCHEDA ANALITICA EDIFICIO

N. 4594

Codice nucleo: 260_129dr

Codice edificio: 29258

Chiesa parrocchiale di San Martino di Mugnano

LOCALIZZAZIONE

Indirizzo: STRADA SAN MARTINO MUGNANO

civico: 89

Riferimenti catastali 2019

Foglio: 260 Mappale: A

Quartiere: 3 - BUON PASTORE - S.AGNESE - S.DAMASO

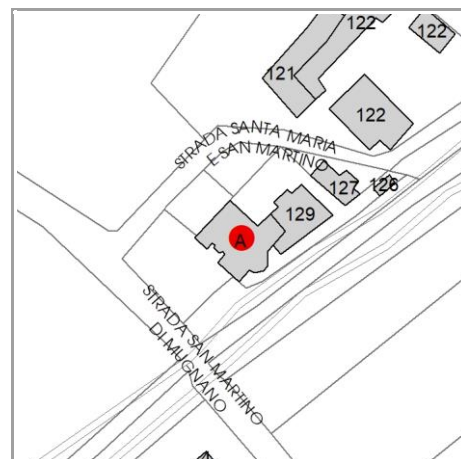
FUNZIONE

Funzione principale: chiesa

Funzione secondaria ---

Stato di utilizzazione: in uso

☐ Edificio produttivo agricolo dismesso



CARATTERISTICHE DELL'EDIFICIO

Numero di piani: 2

Numero di alloggi: 0

Superficie abitazione (mq): 0

Superficie altre funzioni (mq): 257

Epoca di costruzione: fino al 1800

Tipologia edilizia storica: chiesa

☒ Coerenza con l'impianto storico originario

Integrità tipologica: originaria

Tipo di alterazione: ---

Stato di conservazione: buono

Vincolo Monumentale D.Lgs. 42/2004: Ope Legis 33

VALUTAZIONE

☒ Valore Storico Architettonico

☐ Valore Storico Culturale Testimoniale

☐ Valore Storico Culturale Testimoniale - Edilizia Minore

NOTE

DOCUMENTAZIONE FOTOGRAFICA

Foto censimento 1985/1987



Foto censimento 2017/2020



CENSIMENTO PATRIMONIO EDILIZIO 2021

TERRITORIO RURALE

N° IDENTIFICATIVO SCHEDA: 4595

Codice nucleo: 262_And

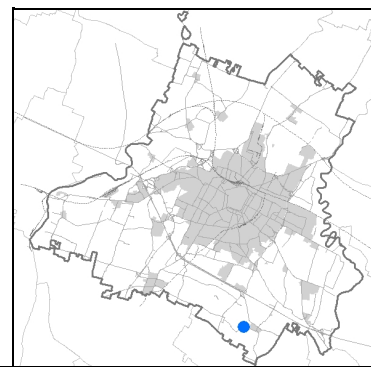


Foto aerea 2019 - C.G.R. s.p.a. Parma scala 1:5000




Foto aerea 2019 scala 1:2000



Estratto di mappa 2019 scala 1:2000



La perimetrazione del nucleo soprariportata è ai soli fini indicativi e non ha alcuna ricaduta normativa sulla base della disciplina di PUG.

Comune di Modena

Codice nucleo: 262_And

nucleo recuperato

LOCALIZZAZIONE

Indirizzo: STRADA SAN MARTINO MUGNANO

Numero civico: 150

Riferimenti catastali: Foglio: 262

Mappale: A

FUNZIONI

- | | | | |
|--|---|---|---|
| <input type="checkbox"/> Residenza | <input type="checkbox"/> Deposito | <input type="checkbox"/> Allevamento | <input type="checkbox"/> Centro Aziendale |
| <input type="checkbox"/> Serra/vivaio | <input type="checkbox"/> Agriturismo | <input type="checkbox"/> Maneggio | <input type="checkbox"/> Impianto di trasformazione |
| <input checked="" type="checkbox"/> Altre attività econom. | <input type="checkbox"/> Fattoria didattica | <input type="checkbox"/> Imp. tecnologico | <input type="checkbox"/> Attività agricola residua |

Note:

DESCRIZIONE DELL'IMPIANTO INSEDIATIVO

Impianto storico

Numero edifici: 11

Numero edifici oggetto di indagine: 1

- ☐ Vincolo Monumentale D.Lgs. 42/2004
- ☐ Vincolo Giardino di notevole interesse
- ☐ Presenza di edifici estranei all'impianto -

Assetto morfologico: corte aperta

Elementi componenti presenti:

- | | | | |
|--|--|---|---|
| <input checked="" type="checkbox"/> recinzione | <input checked="" type="checkbox"/> manufatto funzionale | <input type="checkbox"/> albero singolo | <input type="checkbox"/> alberatura a macchia |
| <input checked="" type="checkbox"/> pavimentazione | <input checked="" type="checkbox"/> siepe | <input checked="" type="checkbox"/> alberatura a filare | <input type="checkbox"/> altro |

Note elementi:

RELAZIONI CON IL CONTESTO TERRITORIALE

Tipo di accesso: ☐ accesso indiretto ☒ accesso diretto da viabilità ☐ accesso tramite stradello

Contesto paesaggistico:

- | | |
|---|--|
| <input type="checkbox"/> appartenenza ad agglomerato rurale | <input type="checkbox"/> prossimità a territorio urbanizzato |
| <input checked="" type="checkbox"/> insediamento isolato | <input type="checkbox"/> prossimità ad infrastrutture |
| <input type="checkbox"/> prossimità ad area produttiva | <input type="checkbox"/> prossimità a corso d'acqua |

Criticità ambientali: attività interne
(cimitero)

NOTE

SCHEDA ANALITICA EDIFICIO

N. 4595

Codice nucleo: 262_And

Codice edificio: 29344

Cimitero di Portile

LOCALIZZAZIONE

Indirizzo: STRADA SAN MARTINO MUGNANO

civico: 150

Riferimenti catastali 2019

Foglio: 262 Mappale: A

Quartiere: 3 - BUON PASTORE - S.AGNESE - S.DAMASO

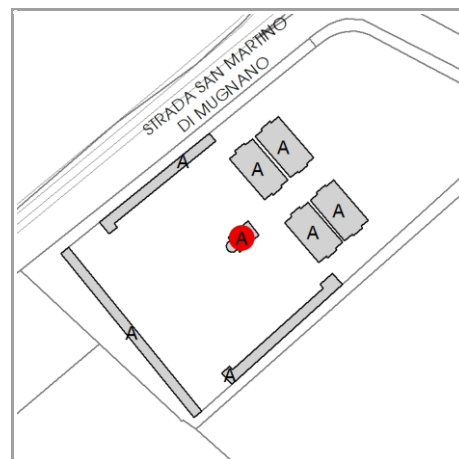
FUNZIONE

Funzione principale: cimitero

Funzione secondaria: cappella religiosa

Stato di utilizzazione: in uso

☐ Edificio produttivo agricolo dismesso



CARATTERISTICHE DELL'EDIFICIO

Numero di piani: 1

Numero di alloggi: 0

Superficie abitazione (mq): 0

Superficie altre funzioni (mq): 38

Epoca di costruzione: dal 1801 al 1900

Tipologia edilizia storica: **cimitero**

☒ Coerenza con l'impianto storico originario

Integrità tipologica: alterata

Tipo di alterazione: ampliamento

Stato di conservazione: buono

Vincolo Monumentale D.Lgs. 42/2004: Ope Legis 45

VALUTAZIONE

☒ Valore Storico Architettonico

☐ Valore Storico Culturale Testimoniale

☐ Valore Storico Culturale Testimoniale - Edilizia Minore

NOTE

DOCUMENTAZIONE FOTOGRAFICA

Foto censimento 1985/1987



Foto censimento 2017/2020



CENSIMENTO PATRIMONIO EDILIZIO 2021

TERRITORIO RURALE

N° IDENTIFICATIVO SCHEDA: 4596

Codice nucleo: 267_184dr

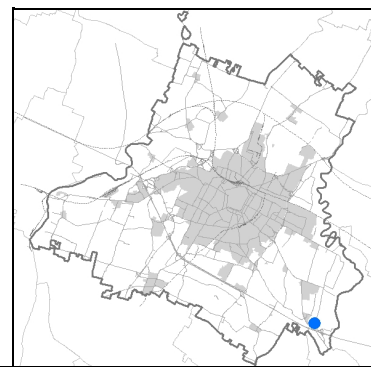


Foto aerea 2019 - C.G.R. s.p.a. Parma scala 1:5000

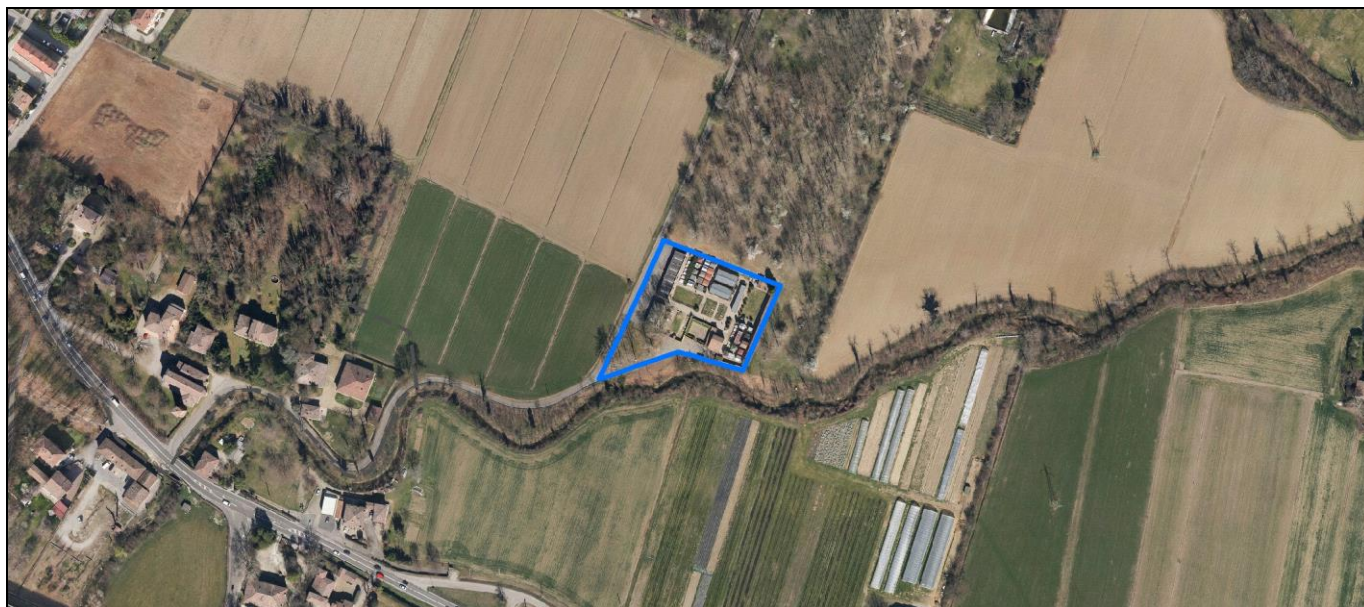
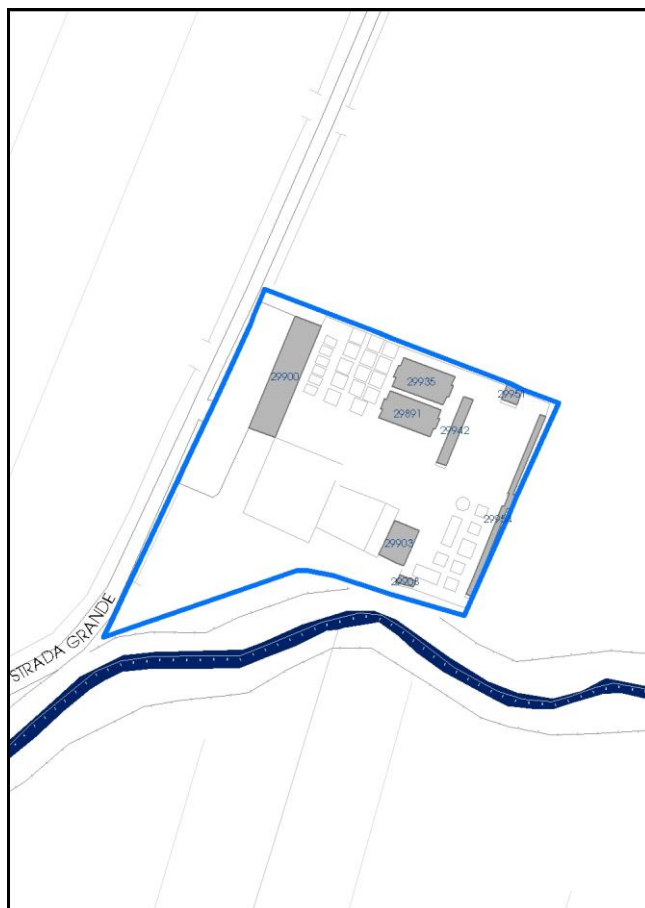


Foto aerea 2019 scala 1:2000



Estratto di mappa 2019 scala 1:2000



La perimetrazione del nucleo soprariportata è ai soli fini indicativi e non ha alcuna ricaduta normativa sulla base della disciplina di PUG.

Comune di Modena

Codice nucleo: 267_184dr

nucleo recuperato

LOCALIZZAZIONE

Indirizzo: STRADA GRANDE

Numero civico: 455

Riferimenti catastali: Foglio: 267

Mappale: 184

FUNZIONI

- | | | | |
|---|---|---|---|
| <input type="checkbox"/> Residenza | <input type="checkbox"/> Deposito | <input type="checkbox"/> Allevamento | <input type="checkbox"/> Centro Aziendale |
| <input type="checkbox"/> Serra/vivaio | <input type="checkbox"/> Agriturismo | <input type="checkbox"/> Maneggio | <input type="checkbox"/> Impianto di trasformazione |
| <input type="checkbox"/> Altre attività econom. | <input type="checkbox"/> Fattoria didattica | <input type="checkbox"/> Imp. tecnologico | <input type="checkbox"/> Attività agricola residua |

Note:

DESCRIZIONE DELL'IMPIANTO INSEDIATIVO

Impianto storico

Numero edifici: 0

Numero edifici oggetto di indagine: 1

- ☐ Vincolo Monumentale D.Lgs. 42/2004
- ☐ Vincolo Giardino di notevole interesse
- ☐ Presenza di edifici estranei all'impianto -

Assetto morfologico: disposizione libera

Elementi componenti presenti:

- | | | | |
|--|---|---|---|
| <input checked="" type="checkbox"/> recinzione | <input type="checkbox"/> manufatto funzionale | <input checked="" type="checkbox"/> albero singolo | <input type="checkbox"/> alberatura a macchia |
| <input checked="" type="checkbox"/> pavimentazione | <input type="checkbox"/> siepe | <input checked="" type="checkbox"/> alberatura a filare | <input checked="" type="checkbox"/> altro |

Note elementi:

presenza di 8 geometrie poligonali (edifici)

RELAZIONI CON IL CONTESTO TERRITORIALE

Tipo di accesso: ☐ accesso indiretto ☒ accesso diretto da viabilità ☐ accesso tramite stradello

Contesto paesaggistico:

- | | |
|---|--|
| <input type="checkbox"/> appartenenza ad agglomerato rurale | <input type="checkbox"/> prossimità a territorio urbanizzato |
| <input checked="" type="checkbox"/> insediamento isolato | <input type="checkbox"/> prossimità ad infrastrutture |
| <input type="checkbox"/> prossimità ad area produttiva | <input type="checkbox"/> prossimità a corso d'acqua |

Criticità ambientali: assenti

NOTE

SCHEDA ANALITICA EDIFICIO

N. 4596

Codice nucleo: 267_184dr

Codice edificio: 29951

Cimitero di San Donnino

LOCALIZZAZIONE

Indirizzo: STRADA GRANDE

civico: 455

Riferimenti catastali 2019

Foglio: 267 Mappale: A

Quartiere: 3 - BUON PASTORE - S.AGNESE - S.DAMASO

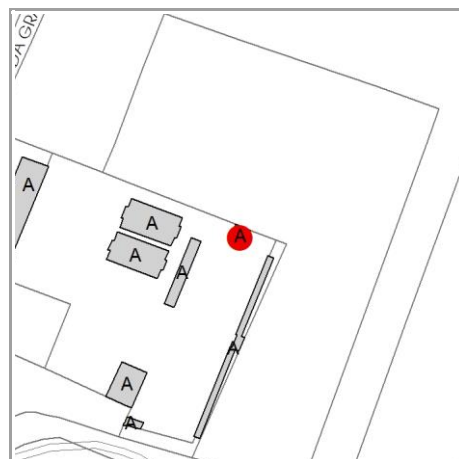
FUNZIONE

Funzione principale: cappella religiosa

Funzione secondaria ---

Stato di utilizzazione: in uso

☐ Edificio produttivo agricolo dismesso



CARATTERISTICHE DELL'EDIFICIO

Numero di piani: 1

Numero di alloggi: 0

Superficie abitazione (mq): 0

Superficie altre funzioni (mq): 20

Epoca di costruzione: dal 1801 al 1900

Tipologia edilizia storica: **cappella religiosa / oratorio**

☒ Coerenza con l'impianto storico originario

Integrità tipologica: originaria

Tipo di alterazione: ---

Stato di conservazione: buono

Vincolo Monumentale D.Lgs. 42/2004: Ope Legis 38

VALUTAZIONE

☒ Valore Storico Architettonico

☐ Valore Storico Culturale Testimoniale

☐ Valore Storico Culturale Testimoniale - Edilizia Minore

NOTE

DOCUMENTAZIONE FOTOGRAFICA

Foto censimento 1985/1987

Foto censimento 2017/2020



CENSIMENTO PATRIMONIO EDILIZIO 2021

TERRITORIO RURALE

N° IDENTIFICATIVO SCHEDA: 4597

Codice nucleo: 272_65dr

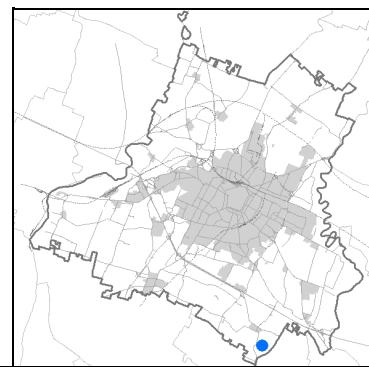


Foto aerea 2019 - C.G.R. s.p.a. Parma scala 1:5000

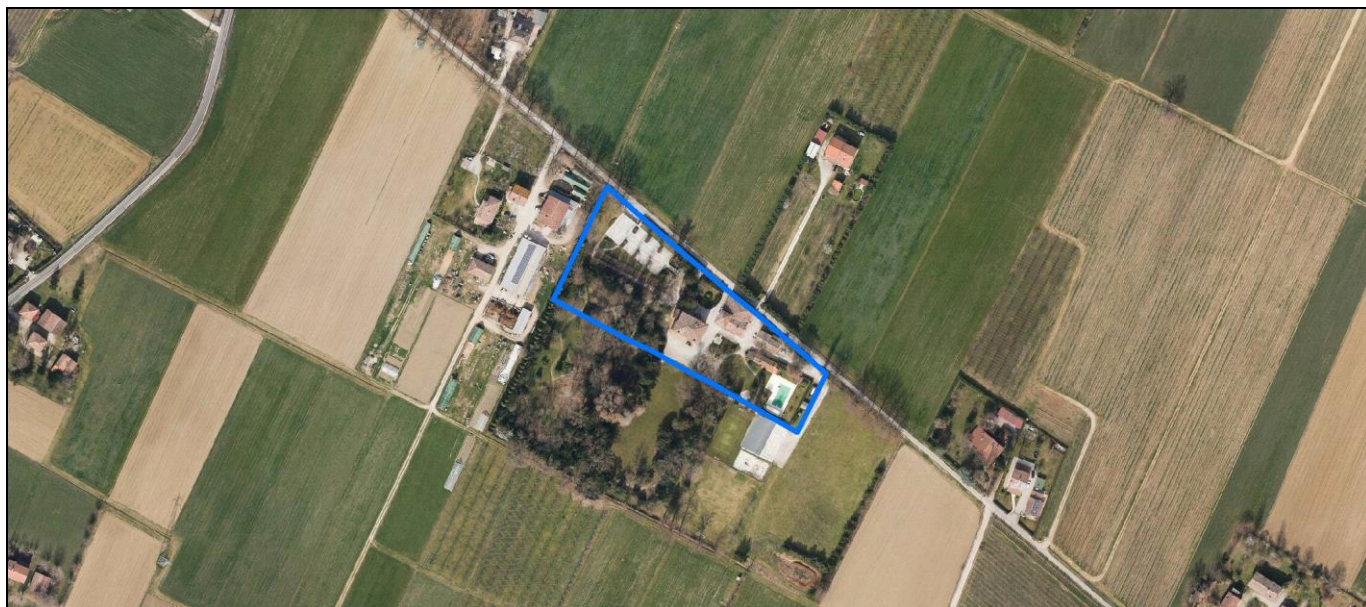


Foto aerea 2019 scala 1:3000



Estratto di mappa 2019 scala 1:3000



La perimetrazione del nucleo soprariportata è ai soli fini indicativi e non ha alcuna ricaduta normativa sulla base della disciplina di PUG.

Comune di Modena

Codice nucleo: 272_65dr

nucleo recuperato

LOCALIZZAZIONE

Indirizzo: STRADA CAVE PAOLUCCI

Numero civico: 48

Riferimenti catastali: Foglio: 272

Mappale: 65

FUNZIONI

- | | | | |
|---|--|---|---|
| <input checked="" type="checkbox"/> Residenza | <input checked="" type="checkbox"/> Deposito | <input type="checkbox"/> Allevamento | <input type="checkbox"/> Centro Aziendale |
| <input type="checkbox"/> Serra/vivaio | <input type="checkbox"/> Agriturismo | <input type="checkbox"/> Maneggio | <input type="checkbox"/> Impianto di trasformazione |
| <input type="checkbox"/> Altre attività econom. | <input type="checkbox"/> Fattoria didattica | <input type="checkbox"/> Imp. tecnologico | <input type="checkbox"/> Attività agricola residua |

Note:

DESCRIZIONE DELL'IMPIANTO INSEDIATIVO

Impianto storico

Numero edifici: 6

Numero edifici oggetto di indagine: 4

- ☐ Vincolo Monumentale D.Lgs. 42/2004
- ☒ Vincolo Giardino di notevole interesse **ALB142**
- ☐ Presenza di edifici estranei all'impianto -

Assetto morfologico: corte aperta

Elementi componenti presenti:

- | | | | |
|--|---|--|--|
| <input checked="" type="checkbox"/> recinzione | <input type="checkbox"/> manufatto funzionale | <input type="checkbox"/> albero singolo | <input checked="" type="checkbox"/> alberatura a macchia |
| <input checked="" type="checkbox"/> pavimentazione | <input checked="" type="checkbox"/> siepe | <input type="checkbox"/> alberatura a filare | <input checked="" type="checkbox"/> altro |

Note elementi:

presenza di persistenza storica (cod PS030): oratorio villa Paolucci

RELAZIONI CON IL CONTESTO TERRITORIALE

Tipo di accesso: ☐ accesso indiretto ☒ accesso diretto da viabilità ☐ accesso tramite stradello

Contesto paesaggistico:

- | | |
|--|--|
| <input checked="" type="checkbox"/> appartenenza ad agglomerato rurale | <input type="checkbox"/> prossimità a territorio urbanizzato |
| <input type="checkbox"/> insediamento isolato | <input type="checkbox"/> prossimità ad infrastrutture |
| <input type="checkbox"/> prossimità ad area produttiva | <input type="checkbox"/> prossimità a corso d'acqua |

Criticità ambientali: fonti esterne
(allevamento bovini 30 m)

NOTE

SCHEDA ANALITICA EDIFICIO

N. 4597

Codice nucleo: 272_65dr

Codice edificio: 30177

Oratorio villa Paolucci, poi Agazzotti in Villa di Portile

LOCALIZZAZIONE

Indirizzo: STRADA CAVE PAOLUCCI

civico: 48

Riferimenti catastali 2019

Foglio: 272 Mappale: A

Quartiere: 3 - BUON PASTORE - S.AGNESE - S.DAMASO

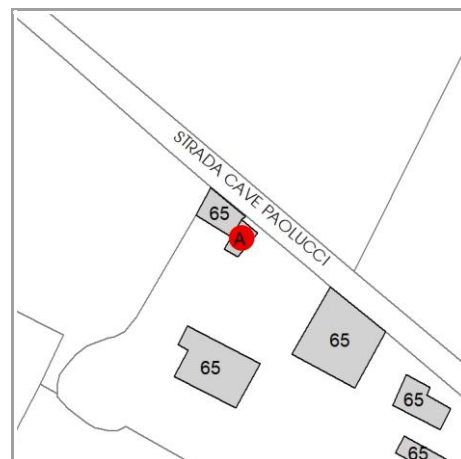
FUNZIONE

Funzione principale: cappella religiosa

Funzione secondaria ---

Stato di utilizzazione: in uso

☐ Edificio produttivo agricolo dismesso



CARATTERISTICHE DELL'EDIFICIO

Numero di piani: 1

Numero di alloggi: 0

Superficie abitazione (mq): 0

Superficie altre funzioni (mq): 41

Epoca di costruzione: dal 1801 al 1900

Tipologia edilizia storica: **cappella religiosa / oratorio**

☒ Coerenza con l'impianto storico originario

Integrità tipologica: originaria

Tipo di alterazione: ---

Stato di conservazione: buono

Vincolo Monumentale D.Lgs. 42/2004: non presente

VALUTAZIONE

☒ Valore Storico Architettonico

☐ Valore Storico Culturale Testimoniale

☐ Valore Storico Culturale Testimoniale - Edilizia Minore

NOTE

DOCUMENTAZIONE FOTOGRAFICA

Foto censimento 1985/1987



Foto censimento 2017/2020

