

PUG



PIANO URBANISTICO GENERALE

Sindaco
Gian Carlo Muzzarelli

Assessora a Urbanistica, Edilizia, Politiche Abitative, Aree Produttive
Anna Maria Vandelli

Direttrice Generale
Valeria Meloncelli

Dirigente del Settore Pianificazione e Gestione del territorio e RUP
Maria Sergio

VT6.6.3

**IMMOBILI DI VALORE STORICO TESTIMONIALE
NEL TERRITORIO RURALE: VOLUME 3
SCHEDE DA N° 2250 A N° 2403**

ASSUNZIONE
Delibera C.C. n° 86 del 29/12/2021

ADOZIONE
Delibera C.C. n° 78 del 22/12/2022

APPROVAZIONE
Delibera C.C. n° 46 del 22/06/2023



**Comune
di Modena**

EQUIPE DI PROGETTAZIONE INTERNA ALL'AMMINISTRAZIONE COMUNALE**UFFICIO DI PIANO****Ufficio PUG**

responsabile ufficio PUG Simona Rotteglia

valutazione del beneficio pubblico e città pubblica	Giulia Ansaloni
sistema insediativo, città pubblica e produttivo	Vera Dondi
sistema ambientale e focus progettuali per l'ambiente e il paesaggio	Paola Dotti
valutazione del beneficio pubblico, paesaggio e ValSAT	Annalisa Lugli
sistema insediativo storico, paesaggio e beni storici	Irma Palmieri
sistema naturale e ambientale e coordinamento ValSAT	Anna Pratissoli
sistema insediativo, via Emilia e piattaforme pubbliche	Isabella Turchi

analisi territoriali, urbane, storiche, cartografie	Barbara Ballestri
	Nilva Bulgarelli
	Francesco D'Alesio
	Andrea Reggianini

garante della comunicazione e della partecipazione Catia Rizzo

diritto amministrativo-urbanistico Marco Bisconti

Ufficio Progetti urbanistici speciali

Morena Croci - responsabile ufficio

sistema informativo territoriale, cartografia Sonia Corradi, Tania Federzoni, Diana Bozzetto

segreteria tecnico - amministrativa

Roberto Vinci, Christine Widdicks, Anna Severini

Ufficio amministrativo pianificazione

Susanna Pivetti - responsabile del servizio

Antonella Ferri, Maria Ginestrino

SETTORE PIANIFICAZIONE E GESTIONE DEL TERRITORIO**Servizio Promozione del riuso e della rigenerazione urbana e Politiche abitative**

Michele A. Tropea - dirigente responsabile del servizio

Filippo Bonazzi, Daniele Bonfante, Lorenzo Gastaldello,
Maria Giulia Lucchi, Giovanna Palazzi, Silvia Sitton,
Roberto Falcone, Luigi Maietta, Elena Alietti, Anna Tavoni

Servizio trasformazioni edilizie

Corrado Gianferrari - dirigente responsabile del servizio

Ufficio attività edilizia

Marcella Garulli - responsabile ufficio

HANNO CONTRIBUITO NUMEROSI SETTORI E SERVIZI DELL'AMMINISTRAZIONE COMUNALE:

Settore Ambiente, mobilità, attività economiche e Sportelli unici Roberto Bolondi

Settore Cultura, sport, giovani e promozione della città Giulia Severi

Settore LL.PP. e manutenzione della città Gianluca Perri

Settore Polizia locale, Sicurezza urbana e Protezione civile Roberto Riva Cambrino

Settore Risorse finanziarie e patrimoniali Stefania Storti

Settore Risorse Umane e affari istituzionali Lorena Leonardi

Settore Servizi educativi e pari opportunità Patrizia Guerra

Settore Servizi sociali, sanitari e per l'integrazione Annalisa Righi

Settore Smart city, servizi demografici e partecipazione Luca Salvatore

in particolare per i seguenti ambiti:

mobilità Guido Calvarese, Barbara Cremonini

inquinamento acustico ed elettromagnetico Daniela Campolieti

sistema storico - archeologico Francesca Piccinini, Silvia Pellegrini

EQUIPE DI PROGETTAZIONE ESTERNA ALL'AMMINISTRAZIONE COMUNALE

coordinatore del gruppo di lavoro Gianfranco Gorelli

rigenerazione della città consolidata e dei paesaggi rurali, disciplina generale Sandra Vecchiatti

città pubblica, paesaggio, disciplina della città storica Filippo Boschi

regole: valutazione progetti, relazione economico finanziaria, perequazione Stefano Stanghellini

supporto per gli aspetti di paesaggio Giovanni Bazzani

città storica e patrimonio culturale Daniele Pini

Anna Trazzi

gruppo di lavoro Giulia Bortolotto, David Casagrande, Gabriele Marras,

Alessio Tanganelli

STUDI E RICERCHE	
ambiti produttivi e censimento fabbricati in territorio rurale	CAP - Consorzio aree produttive
socio - economiche	CRESME
suolo e sottosuolo	A -TEAM Progetti Sostenibili
uso del suolo	MATE soc.coop.va
ambiente	Università di Modena e Reggio Emilia
ambiente	Università di Bologna
territorio rurale, censimento incongrui nel rurale e censimento fabbricati di interesse nel rurale	Università di Parma
indagine su testimoni rappresentativi la popolazione modenese	Fondazione del Monte
aggiornamento microzonazione sismica e CLE, approfondimenti geologici	GEO-XPRT Italia SRL
studio di incidenza ambientale Siti Rete Natura2000	Studio Giovanni Luca Bisogni
L'elaborazione del documento di indirizzo è stato predisposto con il contributo del Comitato Scientifico	
paesaggio	MATE soc.coop.va – PROAP ITALIA srl João Antonio Ribeiro Ferreira Nunes, Andrea Menegotto, Fabio Tunoli, Carlo Santacroce, Tommaso Cesaro, Giovanni Trentanovi
forme e qualità dell'abitare - azioni e strumenti per la rigenerazione	Politecnico di Milano – Dipartimento di Architettura e Studi Urbani Patrizia Gabellini, Paola Savoldi, Federico Zanfi, Chiara Merlini e la collaborazione di Cristiana Mattioli, Cecilia Saibene, Francesca Sorricaro
mobilità	Jacopo Ognibene
ha svolto il coordinamento delle attività del Comitato Scientifico	Patrizia Gabellini
Il piano è stato sviluppato anche grazie ai contributi di:	
direttore generale del Comune di Modena fino al 30/09/2020	Pino Dieci
dirigente responsabile del servizio Urbanistica fino al 19/03/2017	Marcello Capucci
per approfondimenti del sistema produttivo	CAP - Consorzio Aree Produttive Luca Biancucci e Silvio Berni
coordinamento ufficio di piano dal 15/04/2018 al 31/08/2018	Barbara Marangoni
Comitato interistituzionale Regione Emilia Romagna e Provincia di Modena	per la Regione Emilia Romagna: Roberto Gabrielli e Barbara Nerozzi, per la Provincia di Modena: Antonella Manicardi e Annalisa Vita

TIPOLOGIE DEGLI EDIFICI STORICI IN TERRITORIO RURALE

Al fine di agevolare la lettura delle norme per il recupero dei fabbricati storici in territorio rurale si riporta la corrispondenza tra tipologia analitica riportata nelle schede e le rispettive classificazioni riportata nelle norme.

Tipologie (elaborato DU1. Norme)	Tipologie nelle schede del censimento
edilizia di base abitativa rurale	edificio a porta morta, casa colonica, altre abitazioni rurali (corte aperta)
edifici residenziali	villino, edificio a blocco
edifici di servizio alla produzione agricola	stalla, fienile, granaio, stalla e fienile, stalla e fienile e granaio, barchessa
edifici di servizio alla casa rurale	basso comodo, manufatto funzionale
edifici speciali	villa monumentale, casa padronale
edifici specialistici produttivi	mulino-posta/ricov. cavalli, caseificio, fornace
edifici specialistici religiosi	chiesa, cappella, oratorio, convento, canonica
edifici specialistici civili	scuola / istituti
edifici specialistici militari	torre
edifici connessi alla viabilità	casa cantoniera, casello ferroviario

CENSIMENTO PATRIMONIO EDILIZIO 2021

TERRITORIO RURALE

N° IDENTIFICATIVO SCHEDA: 2250

Codice nucleo: 18_814

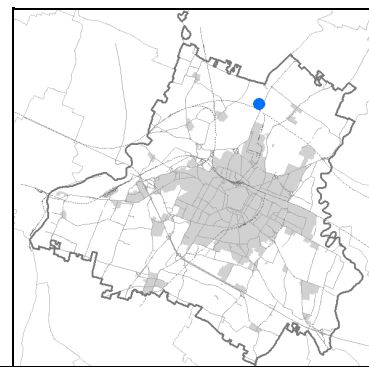


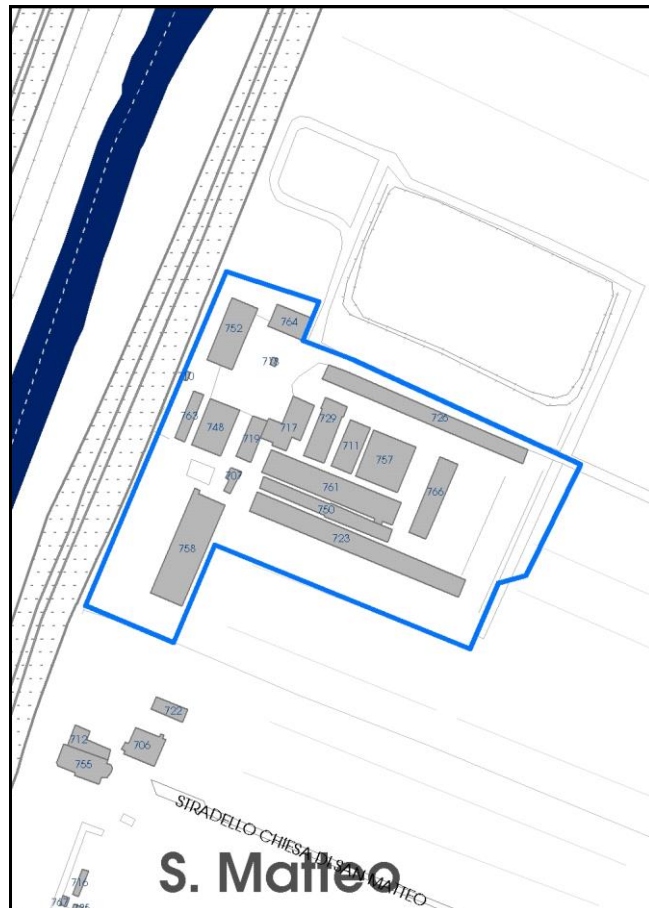
Foto aerea 2019 - C.G.R. s.p.a. Parma scala 1:5000



Foto aerea 2019 scala 1:3000



Estratto di mappa 2019 scala 1:3000



La perimetrazione del nucleo soprariportata è ai soli fini indicativi e non ha alcuna ricaduta normativa sulla base della disciplina di PUG.

Comune di Modena

Codice nucleo: 18_814

LOCALIZZAZIONE

Indirizzo: STRADA NAZIONALE DEL CANALETTO NORD *Numero civico:* 887

Riferimenti catastali: *Foglio:* 18 *Mappale:* 247

FUNZIONI

- | | | | |
|---|--|---|---|
| <input checked="" type="checkbox"/> Residenza | <input checked="" type="checkbox"/> Deposito | <input checked="" type="checkbox"/> Allevamento | <input type="checkbox"/> Centro Aziendale |
| <input type="checkbox"/> Serra/vivaio | <input type="checkbox"/> Agriturismo | <input type="checkbox"/> Maneggio | <input type="checkbox"/> Impianto di trasformazione |
| <input type="checkbox"/> Altre attività econom. | <input type="checkbox"/> Fattoria didattica | <input type="checkbox"/> Imp. tecnologico | <input type="checkbox"/> Attività agricola residua |

Note: concimaia e lagone, l'allevamento e la concimaia sono dismessi

DESCRIZIONE DELL'IMPIANTO INSEDIATIVO

Impianto storico *Numero edifici:* 20 *Numero edifici oggetto di indagine:* 1

- ☐ Vincolo Monumentale D.Lgs. 42/2004
- ☐ Vincolo Giardino di notevole interesse
- ☒ Presenza di edifici estranei all'impianto -

Assetto morfologico: disposizione libera

Elementi componenti presenti:

- | | | | |
|--|---|---|---|
| <input type="checkbox"/> recinzione | <input type="checkbox"/> manufatto funzionale | <input checked="" type="checkbox"/> albero singolo | <input type="checkbox"/> alberatura a macchia |
| <input checked="" type="checkbox"/> pavimentazione | <input type="checkbox"/> siepe | <input checked="" type="checkbox"/> alberatura a filare | <input type="checkbox"/> altro |

Note elementi:

RELAZIONI CON IL CONTESTO TERRITORIALE

Tipo di accesso: ☐ accesso indiretto ☐ accesso diretto da viabilità ☒ accesso tramite stradello

Contesto paesaggistico:

- | | |
|--|--|
| <input checked="" type="checkbox"/> appartenenza ad agglomerato rurale | <input type="checkbox"/> prossimità a territorio urbanizzato |
| <input type="checkbox"/> insediamento isolato | <input type="checkbox"/> prossimità ad infrastrutture |
| <input type="checkbox"/> prossimità ad area produttiva | <input checked="" type="checkbox"/> prossimità a corso d'acqua |

Criticità ambientali: assenti

NOTE

criticità: ex allevamento

SCHEDA ANALITICA EDIFICIO

N. 2250

Codice nucleo: 18_814

Codice edificio: 748

LOCALIZZAZIONE

Indirizzo: STRADA NAZIONALE DEL CANALETTO NO

civico: 887

Riferimenti catastali 2019

Foglio: 18 Mappale: 250

Quartiere: 2 - S.LAZZARO - MODENA EST - CROCETTA

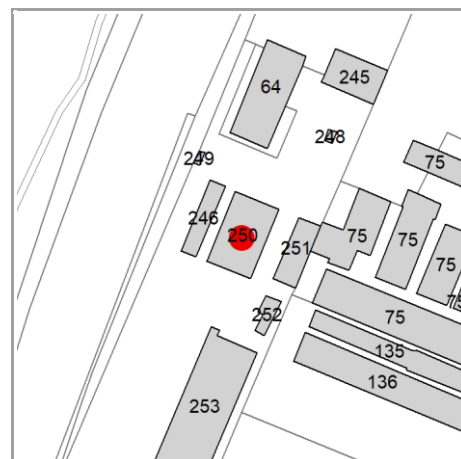
FUNZIONE

Funzione principale: deposito

Funzione secondaria ---

Stato di utilizzazione: in uso

☐ Edificio produttivo agricolo dismesso



CARATTERISTICHE DELL'EDIFICIO

Numero di piani: 2

Numero di alloggi: 0

Superficie abitazione (mq): 0

Superficie altre funzioni (mq): 490

Epoca di costruzione: dal 1901 al 1945

Tipologia edilizia storica: **stalla e fienile**

☒ Coerenza con l'impianto storico originario

Integrità tipologica: alterata

Tipo di alterazione: ampliamento

Stato di conservazione: medio

Vincolo Monumentale D.Lgs. 42/2004: non presente

VALUTAZIONE

☐ Valore Storico Architettonico

☒ Valore Storico Culturale Testimoniale

☐ Valore Storico Culturale Testimoniale - Edilizia Minore


NOTE

DOCUMENTAZIONE FOTOGRAFICA

Foto censimento 1985/1987



Foto censimento 2017/2020



CENSIMENTO PATRIMONIO EDILIZIO 2021

TERRITORIO RURALE

N° IDENTIFICATIVO SCHEDA: 2251

Codice nucleo: 18_83dr

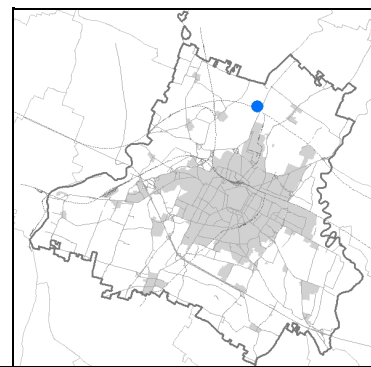


Foto aerea 2019 - C.G.R. s.p.a. Parma scala 1:5000


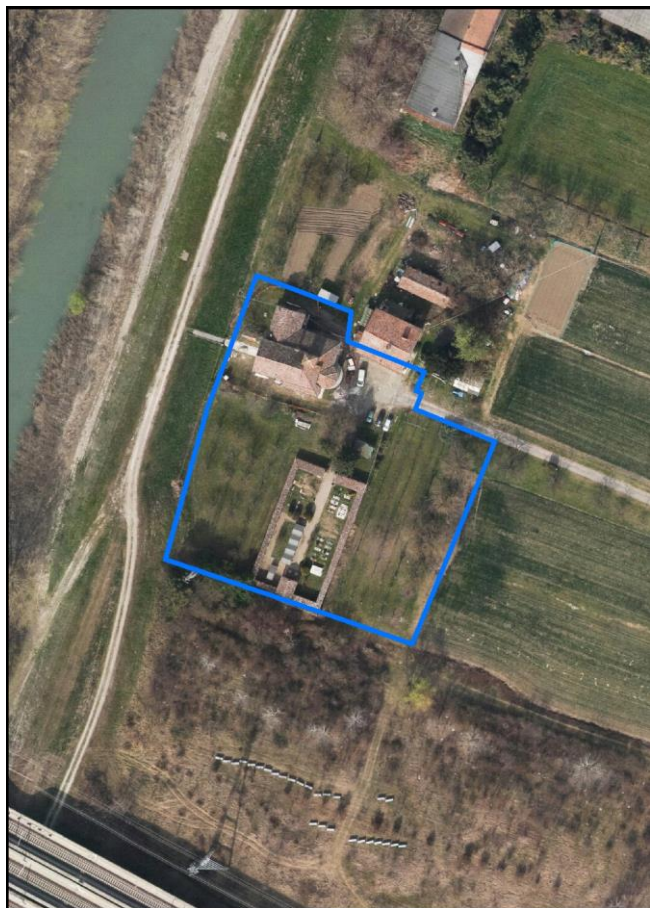
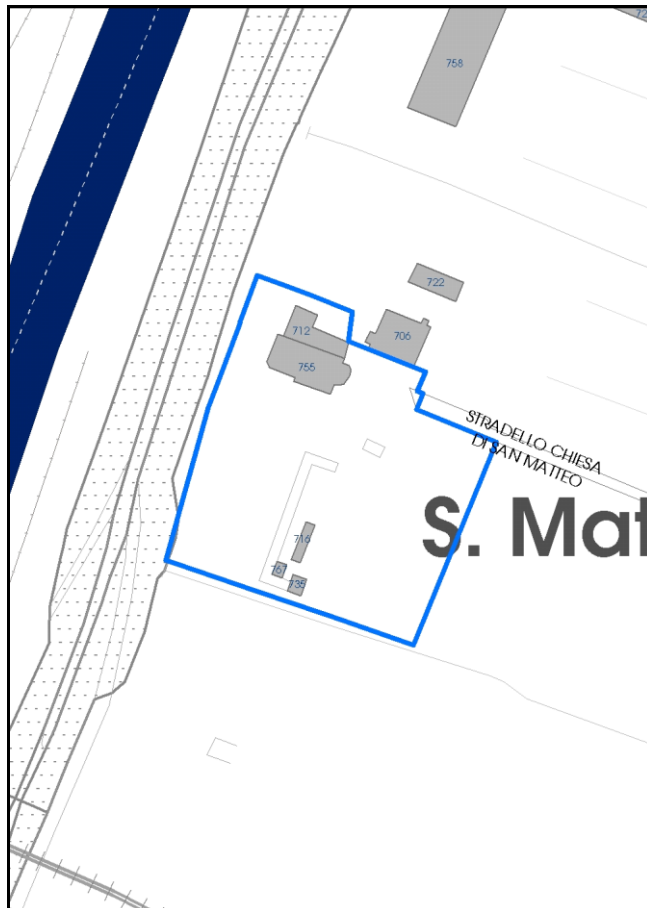


Foto aerea 2019 scala 1:2000



Estratto di mappa 2019 scala 1:2000



La perimetrazione del nucleo soprariportata è ai soli fini indicativi e non ha alcuna ricaduta normativa sulla base della disciplina di PUG.

Comune di Modena

Codice nucleo: 18_83dr

nucleo recuperato

LOCALIZZAZIONE

Indirizzo: STRADELLO CHIESA SAN MATTEO

Numero civico: 12

Riferimenti catastali: Foglio: 18

Mappale: 83

FUNZIONI

- | | | | |
|--|---|---|---|
| <input type="checkbox"/> Residenza | <input type="checkbox"/> Deposito | <input type="checkbox"/> Allevamento | <input type="checkbox"/> Centro Aziendale |
| <input type="checkbox"/> Serra/vivaio | <input type="checkbox"/> Agriturismo | <input type="checkbox"/> Maneggio | <input type="checkbox"/> Impianto di trasformazione |
| <input checked="" type="checkbox"/> Altre attività econom. | <input type="checkbox"/> Fattoria didattica | <input type="checkbox"/> Imp. tecnologico | <input type="checkbox"/> Attività agricola residua |

Note:

DESCRIZIONE DELL'IMPIANTO INSEDIATIVO

Impianto storico

Numero edifici: 5

Numero edifici oggetto di indagine: 3

☒ *Vincolo Monumentale D.Lgs. 42/2004* **S169eS184**

☐ *Vincolo Giardino di notevole interesse*

☐ *Presenza di edifici estranei all'impianto -*

Assetto morfologico: disposizione libera

Elementi componenti presenti:

- | | | | |
|---|---|--|---|
| <input type="checkbox"/> recinzione | <input type="checkbox"/> manufatto funzionale | <input type="checkbox"/> albero singolo | <input type="checkbox"/> alberatura a macchia |
| <input type="checkbox"/> pavimentazione | <input type="checkbox"/> siepe | <input type="checkbox"/> alberatura a filare | <input type="checkbox"/> altro |

Note elementi:

RELAZIONI CON IL CONTESTO TERRITORIALE

Tipo di accesso: ☒ accesso indiretto ☐ accesso diretto da viabilità ☒ accesso tramite stradello

Contesto paesaggistico:

- | | |
|--|--|
| <input checked="" type="checkbox"/> appartenenza ad agglomerato rurale | <input type="checkbox"/> prossimità a territorio urbanizzato |
| <input type="checkbox"/> insediamento isolato | <input checked="" type="checkbox"/> prossimità ad infrastrutture |
| <input type="checkbox"/> prossimità ad area produttiva | <input checked="" type="checkbox"/> prossimità a corso d'acqua |

Criticità ambientali: assenti

NOTE

Vincolo Monumentale S169 "Cimitero di San Matteo" e solo in parte dal S184 "Chiesa di San Matteo Apostolo e pertinenze".

Comune di Modena

CENSIMENTO PATRIMONIO EDILIZIO TERRITORIO RURALE

SCHEDA ANALITICA EDIFICIO

N. 2251

Codice nucleo: 18_83dr

Codice edificio: 712

Chiesa di San Matteo Apostolo e pertinenze

LOCALIZZAZIONE

Indirizzo: STRADELLO CHIESA SAN MATTEO

civico: 12

Riferimenti catastali 2019

Foglio: 18

Mappale: 82

Quartiere: 2 - S.LAZZARO - MODENA EST - CROCETTA

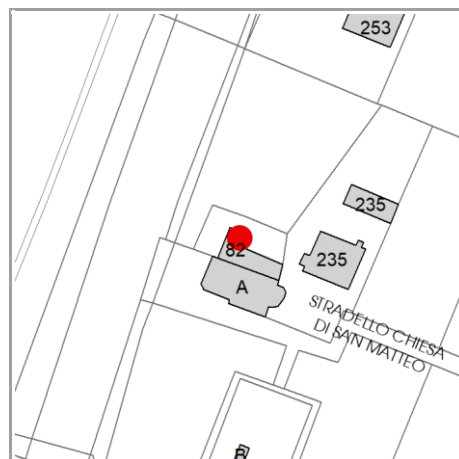
FUNZIONE

Funzione principale: oratorio

Funzione secondaria: residenza

Stato di utilizzazione: in uso

☐ Edificio produttivo agricolo dismesso



CARATTERISTICHE DELL'EDIFICIO

Numero di piani: 2

Numero di alloggi: 1

Superficie abitazione (mq): 0

Superficie altre funzioni (mq): 101

Epoca di costruzione: fino al 1800

Tipologia edilizia storica: cappella religiosa / oratorio

☒ Coerenza con l'impianto storico originario

Integrità tipologica: originaria

Tipo di alterazione: ---

Stato di conservazione: scarso

Vincolo Monumentale D.Lgs. 42/2004: S184

VALUTAZIONE

☒ Valore Storico Architettonico

☐ Valore Storico Culturale Testimoniale

☐ Valore Storico Culturale Testimoniale - Edilizia Minore

NOTE

DOCUMENTAZIONE FOTOGRAFICA

Foto censimento 1985/1987



Foto censimento 2017/2020



CENSIMENTO PATRIMONIO EDILIZIO 2021 TERRITORIO RURALE

N° IDENTIFICATIVO SCHEDA: 2252

Codice nucleo: 18_234d

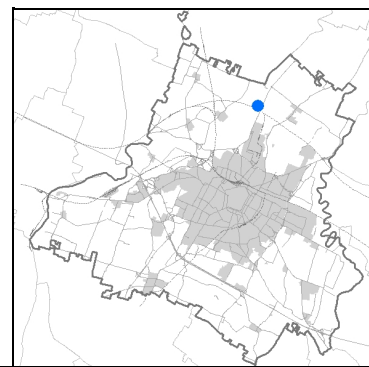


Foto aerea 2019 - C.G.R. s.p.a. Parma scala 1:5000


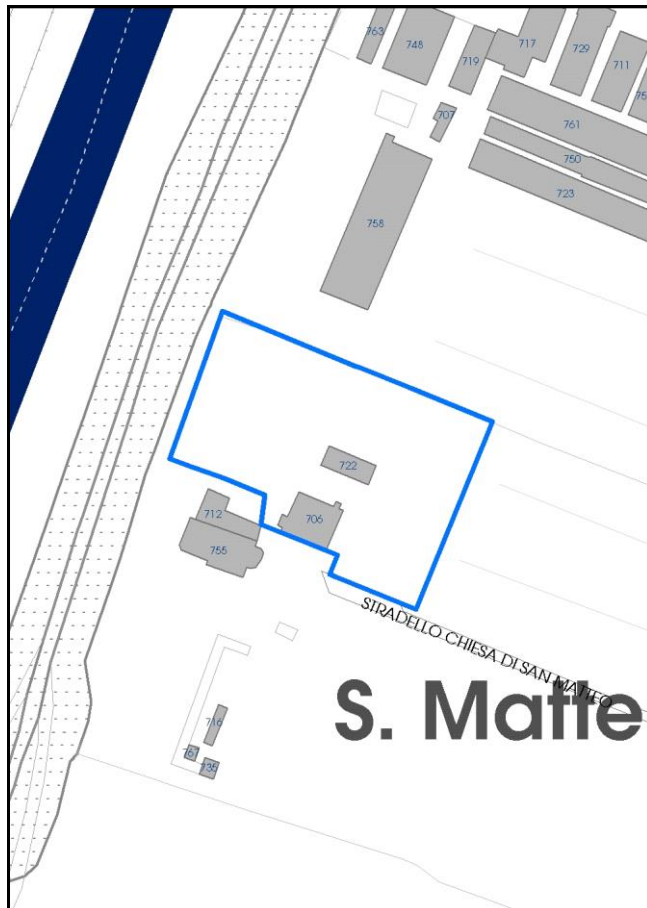


Foto aerea 2019 scala 1:2000



Estratto di mappa 2019 scala 1:2000



La perimetrazione del nucleo soprariportata è ai soli fini indicativi e non ha alcuna ricaduta normativa sulla base della disciplina di PUG.

Comune di Modena

Codice nucleo: 18_234d

nucleo non recuperato

LOCALIZZAZIONE

Indirizzo: STRADELLO CHIESA SAN MATTEO

Numero civico: 427

Riferimenti catastali: Foglio: 18

Mappale: 235

FUNZIONI

- | | | | |
|---|---|---|---|
| <input checked="" type="checkbox"/> Residenza | <input type="checkbox"/> Deposito | <input type="checkbox"/> Allevamento | <input type="checkbox"/> Centro Aziendale |
| <input type="checkbox"/> Serra/vivaio | <input type="checkbox"/> Agriturismo | <input type="checkbox"/> Maneggio | <input type="checkbox"/> Impianto di trasformazione |
| <input type="checkbox"/> Altre attività econom. | <input type="checkbox"/> Fattoria didattica | <input type="checkbox"/> Imp. tecnologico | <input checked="" type="checkbox"/> Attività agricola residua |

Note: sede aziendale

DESCRIZIONE DELL'IMPIANTO INSEDIATIVO

Impianto storico

Numero edifici: 2

Numero edifici oggetto di indagine: 2

- ☒ Vincolo Monumentale D.Lgs. 42/2004 **S184**
- ☐ Vincolo Giardino di notevole interesse
- ☒ Presenza di edifici estranei all'impianto - presenza di strutture non censite

Assetto morfologico: cortile

Elementi componenti presenti:

- | | | | |
|---|---|--|--|
| <input type="checkbox"/> recinzione | <input type="checkbox"/> manufatto funzionale | <input type="checkbox"/> albero singolo | <input checked="" type="checkbox"/> alberatura a macchia |
| <input type="checkbox"/> pavimentazione | <input type="checkbox"/> siepe | <input type="checkbox"/> alberatura a filare | <input type="checkbox"/> altro |

Note elementi:

RELAZIONI CON IL CONTESTO TERRITORIALE

Tipo di accesso: ☐ accesso indiretto ☐ accesso diretto da viabilità ☐ accesso tramite stradello

Contesto paesaggistico:

- | | |
|--|--|
| <input checked="" type="checkbox"/> appartenenza ad agglomerato rurale | <input type="checkbox"/> prossimità a territorio urbanizzato |
| <input type="checkbox"/> insediamento isolato | <input checked="" type="checkbox"/> prossimità ad infrastrutture |
| <input type="checkbox"/> prossimità ad area produttiva | <input checked="" type="checkbox"/> prossimità a corso d'acqua |

Criticità ambientali: fonti esterne
(ferrovia 150 m)

NOTE

Vincolo Monumentale S184 "Chiesa di San Matteo Apostolo e pertinenze".

Comune di Modena

CENSIMENTO PATRIMONIO EDILIZIO TERRITORIO RURALE

SCHEDA ANALITICA EDIFICIO

N. 2252

Codice nucleo: 18_234d

Codice edificio: 722

LOCALIZZAZIONE

Indirizzo: STRADELLO CHIESA SAN MATTEO

civico: 427

Riferimenti catastali 2019

Foglio: 18

Mappale: 235

Quartiere: 2 - S.LAZZARO - MODENA EST - CROCETTA

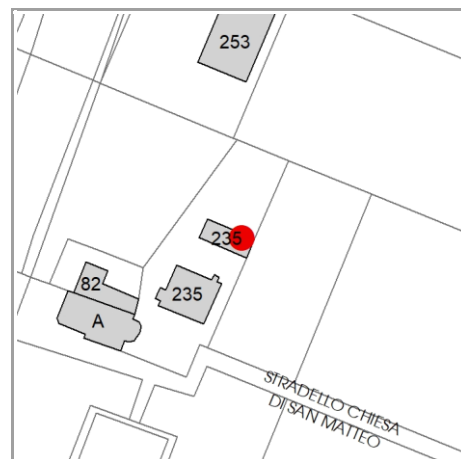
FUNZIONE

Funzione principale: deposito

Funzione secondaria ---

Stato di utilizzazione: in uso

☐ Edificio produttivo agricolo dismesso



CARATTERISTICHE DELL'EDIFICIO

Numero di piani:

Numero di alloggi: 0

Superficie abitazione (mq): 0

Superficie altre funzioni (mq): 0

Epoca di costruzione: dal 1901 al 1945

Tipologia edilizia storica: **bassocomodo**

☒ Coerenza con l'impianto storico originario

Integrità tipologica:

Tipo di alterazione: ---

Stato di conservazione: scarso

Vincolo Monumentale D.Lgs. 42/2004: non presente

VALUTAZIONE

☐ Valore Storico Architettonico

☒ Valore Storico Culturale Testimoniale

☐ Valore Storico Culturale Testimoniale - Edilizia Minore

NOTE

DOCUMENTAZIONE FOTOGRAFICA

Foto censimento 1985/1987



Foto censimento 2017/2020

CENSIMENTO PATRIMONIO EDILIZIO 2021

TERRITORIO RURALE

N° IDENTIFICATIVO SCHEDA: 2253

Codice nucleo: 18_234d

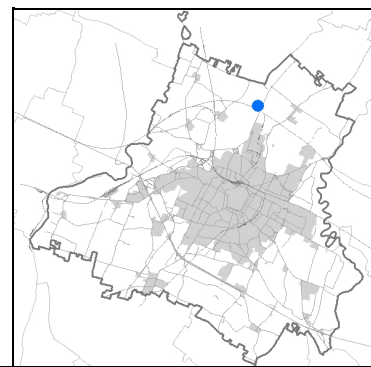


Foto aerea 2019 - C.G.R. s.p.a. Parma scala 1:5000


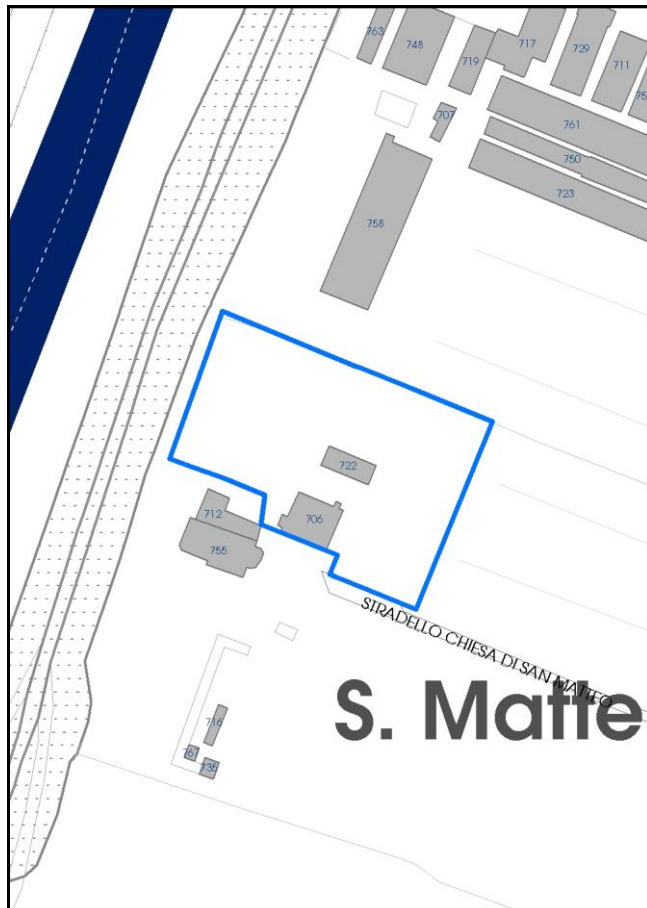


Foto aerea 2019 scala 1:2000



Estratto di mappa 2019 scala 1:2000



La perimetrazione del nucleo soprariportata è ai soli fini indicativi e non ha alcuna ricaduta normativa sulla base della disciplina di PUG.

Comune di Modena

Codice nucleo: 18_234d

nucleo non recuperato

LOCALIZZAZIONE

Indirizzo: STRADELLO CHIESA SAN MATTEO

Numero civico: 427

Riferimenti catastali: Foglio: 18

Mappale: 235

FUNZIONI

- | | | | |
|---|---|---|---|
| <input checked="" type="checkbox"/> Residenza | <input type="checkbox"/> Deposito | <input type="checkbox"/> Allevamento | <input type="checkbox"/> Centro Aziendale |
| <input type="checkbox"/> Serra/vivaio | <input type="checkbox"/> Agriturismo | <input type="checkbox"/> Maneggio | <input type="checkbox"/> Impianto di trasformazione |
| <input type="checkbox"/> Altre attività econom. | <input type="checkbox"/> Fattoria didattica | <input type="checkbox"/> Imp. tecnologico | <input checked="" type="checkbox"/> Attività agricola residua |

Note: sede aziendale

DESCRIZIONE DELL'IMPIANTO INSEDIATIVO

Impianto storico

Numero edifici: 2

Numero edifici oggetto di indagine: 2

- ☒ Vincolo Monumentale D.Lgs. 42/2004 **S184**
- ☐ Vincolo Giardino di notevole interesse
- ☒ Presenza di edifici estranei all'impianto - presenza di strutture non censite

Assetto morfologico: cortile

Elementi componenti presenti:

- | | | | |
|---|---|--|--|
| <input type="checkbox"/> recinzione | <input type="checkbox"/> manufatto funzionale | <input type="checkbox"/> albero singolo | <input checked="" type="checkbox"/> alberatura a macchia |
| <input type="checkbox"/> pavimentazione | <input type="checkbox"/> siepe | <input type="checkbox"/> alberatura a filare | <input type="checkbox"/> altro |

Note elementi:

RELAZIONI CON IL CONTESTO TERRITORIALE

Tipo di accesso: ☐ accesso indiretto ☐ accesso diretto da viabilità ☐ accesso tramite stradello

Contesto paesaggistico:

- | | |
|--|--|
| <input checked="" type="checkbox"/> appartenenza ad agglomerato rurale | <input type="checkbox"/> prossimità a territorio urbanizzato |
| <input type="checkbox"/> insediamento isolato | <input checked="" type="checkbox"/> prossimità ad infrastrutture |
| <input type="checkbox"/> prossimità ad area produttiva | <input checked="" type="checkbox"/> prossimità a corso d'acqua |

Criticità ambientali: fonti esterne
(ferrovia 150 m)

NOTE

Vincolo Monumentale S184 "Chiesa di San Matteo Apostolo e pertinenze".

SCHEDA ANALITICA EDIFICIO

N. 2253

Codice nucleo: 18_234d

Codice edificio: 706

Chiesa di San Matteo Apostolo e pertinenze

LOCALIZZAZIONE

Indirizzo: STRADELLO CHIESA SAN MATTEO

civico: 427

Riferimenti catastali 2019

Foglio: 18

Mappale: 235

Quartiere: 2 - S.LAZZARO - MODENA EST - CROCETTA

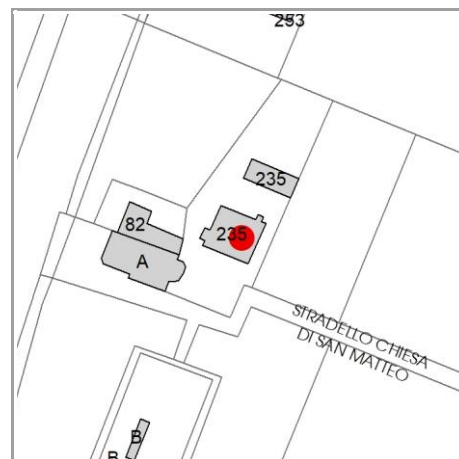
FUNZIONE

Funzione principale: residenza

Funzione secondaria deposito

Stato di utilizzazione: in uso

☐ Edificio produttivo agricolo dismesso



CARATTERISTICHE DELL'EDIFICIO

Numero di piani:

Numero di alloggi: 1

Superficie abitazione (mq): 0

Superficie altre funzioni (mq): 0

Epoca di costruzione: dal 1801 al 1900

Tipologia edilizia storica: **edificio a blocco**

☒ Coerenza con l'impianto storico originario

Integrità tipologica:

Tipo di alterazione: ---

Stato di conservazione: buono

Vincolo Monumentale D.Lgs. 42/2004: S184

VALUTAZIONE

☒ Valore Storico Architettonico

☐ Valore Storico Culturale Testimoniale

☐ Valore Storico Culturale Testimoniale - Edilizia Minore

NOTE

DOCUMENTAZIONE FOTOGRAFICA

Foto censimento 1985/1987



Foto censimento 2017/2020

CENSIMENTO PATRIMONIO EDILIZIO 2021

TERRITORIO RURALE

N° IDENTIFICATIVO SCHEDA: 2254

Codice nucleo: 18_91dr

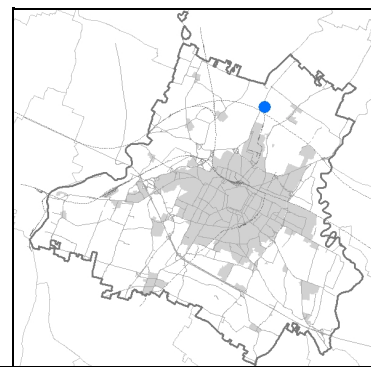


Foto aerea 2019 - C.G.R. s.p.a. Parma scala 1:5000


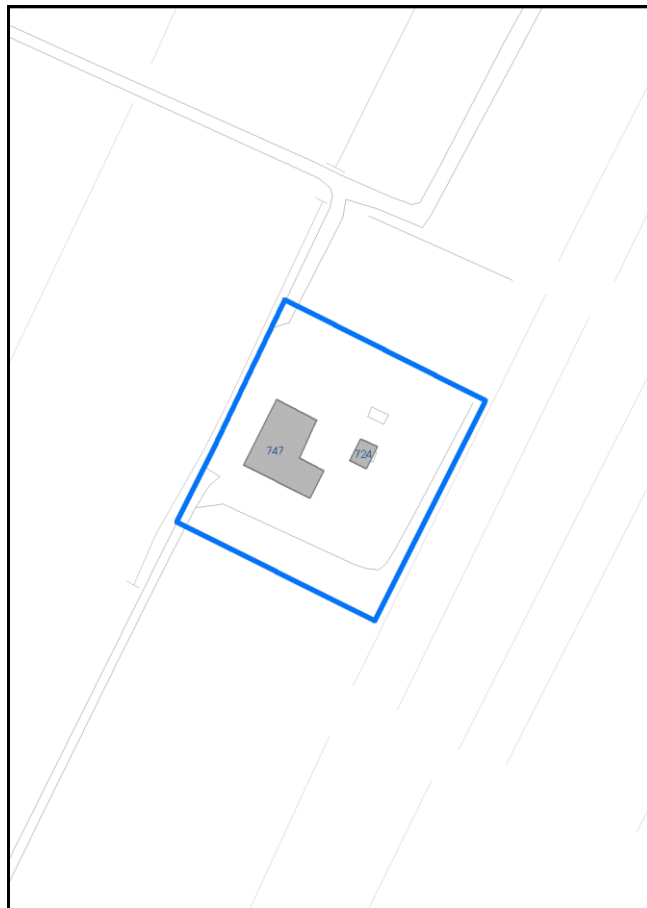


Foto aerea 2019 scala 1:2000



Estratto di mappa 2019 scala 1:2000



La perimetrazione del nucleo soprariportata è ai soli fini indicativi e non ha alcuna ricaduta normativa sulla base della disciplina di PUG.

Comune di Modena

Codice nucleo: 18_91dr

nucleo recuperato

LOCALIZZAZIONE

Indirizzo: STRADA NAZIONALE DEL CANALETTO NORD *Numero civico:* 900

Riferimenti catastali: *Foglio:* 18 *Mappale:* 91

FUNZIONI

- | | | | |
|---|--|---|---|
| <input checked="" type="checkbox"/> Residenza | <input checked="" type="checkbox"/> Deposito | <input type="checkbox"/> Allevamento | <input type="checkbox"/> Centro Aziendale |
| <input type="checkbox"/> Serra/vivaio | <input type="checkbox"/> Agriturismo | <input type="checkbox"/> Maneggio | <input type="checkbox"/> Impianto di trasformazione |
| <input type="checkbox"/> Altre attività econom. | <input type="checkbox"/> Fattoria didattica | <input type="checkbox"/> Imp. tecnologico | <input type="checkbox"/> Attività agricola residua |

Note:

DESCRIZIONE DELL'IMPIANTO INSEDIATIVO

Impianto storico *Numero edifici:* 2 *Numero edifici oggetto di indagine:* 1

- ☐ Vincolo Monumentale D.Lgs. 42/2004
- ☐ Vincolo Giardino di notevole interesse
- ☐ Presenza di edifici estranei all'impianto -

Assetto morfologico: corte aperta

Elementi componenti presenti:

- | | | | |
|--|--|--|--|
| <input checked="" type="checkbox"/> recinzione | <input checked="" type="checkbox"/> manufatto funzionale | <input type="checkbox"/> albero singolo | <input checked="" type="checkbox"/> alberatura a macchia |
| <input checked="" type="checkbox"/> pavimentazione | <input checked="" type="checkbox"/> siepe | <input type="checkbox"/> alberatura a filare | <input type="checkbox"/> altro |

Note elementi:

RELAZIONI CON IL CONTESTO TERRITORIALE

Tipo di accesso: ☒ accesso indiretto ☐ accesso diretto da viabilità ☒ accesso tramite stradello

Contesto paesaggistico:

- | | |
|--|--|
| <input checked="" type="checkbox"/> appartenenza ad agglomerato rurale | <input type="checkbox"/> prossimità a territorio urbanizzato |
| <input type="checkbox"/> insediamento isolato | <input checked="" type="checkbox"/> prossimità ad infrastrutture |
| <input type="checkbox"/> prossimità ad area produttiva | <input type="checkbox"/> prossimità a corso d'acqua |

Criticità ambientali: assenti

NOTE

SCHEDA ANALITICA EDIFICIO

N. 2254

Codice nucleo: 18_91dr

Codice edificio: 747

LOCALIZZAZIONE

Indirizzo: STRADA NAZIONALE DEL CANALETTO NO

civico: 900

Riferimenti catastali 2019

Foglio: 18

Mappale: 91

Quartiere: 2 - S.LAZZARO - MODENA EST - CROCETTA

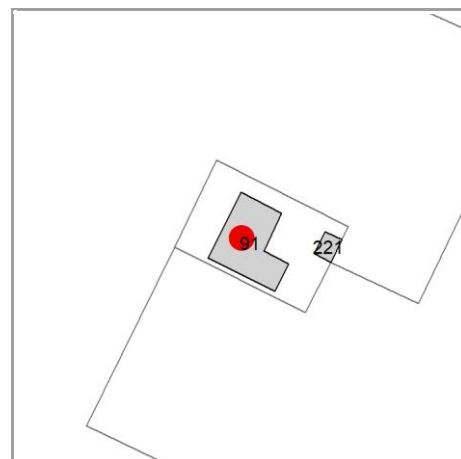
FUNZIONE

Funzione principale: residenza

Funzione secondaria ---

Stato di utilizzazione: in uso

☐ Edificio produttivo agricolo dismesso



CARATTERISTICHE DELL'EDIFICIO

Numero di piani: 3

Numero di alloggi: 2

Superficie abitazione (mq): 296

Superficie altre funzioni (mq): 0

Epoca di costruzione: dal 1901 al 1945

Tipologia edilizia storica: **edificio a porta morta**

☒ Coerenza con l'impianto storico originario

Integrità tipologica: originaria

Tipo di alterazione: ---

Stato di conservazione: buono

Vincolo Monumentale D.Lgs. 42/2004: non presente

VALUTAZIONE

☐ Valore Storico Architettonico

☒ Valore Storico Culturale Testimoniale

☐ Valore Storico Culturale Testimoniale - Edilizia Minore

NOTE

DOCUMENTAZIONE FOTOGRAFICA

Foto censimento 1985/1987



Foto censimento 2017/2020



CENSIMENTO PATRIMONIO EDILIZIO 2021

TERRITORIO RURALE

N° IDENTIFICATIVO SCHEDA: 2255

Codice nucleo: 18_495

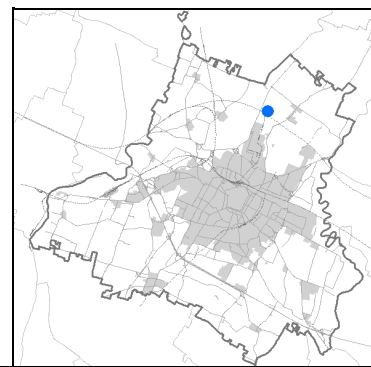


Foto aerea 2019 - C.G.R. s.p.a. Parma scala 1:5000


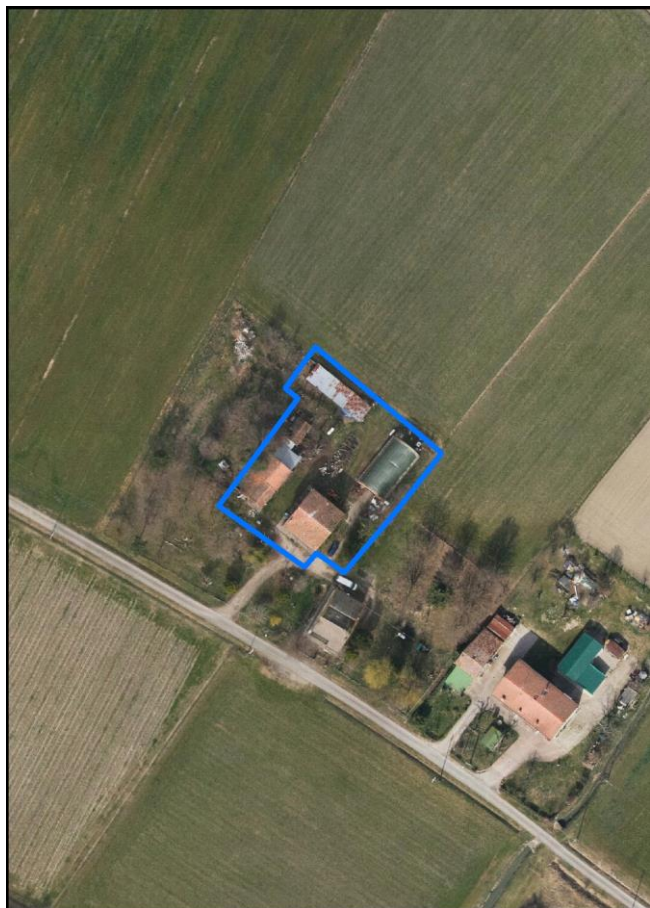
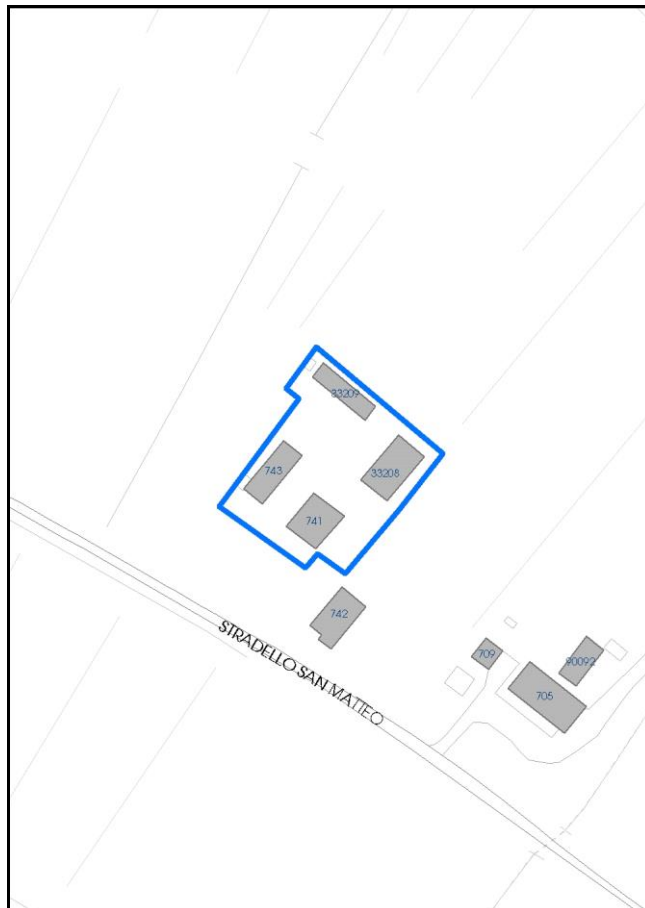


Foto aerea 2019 scala 1:2000



Estratto di mappa 2019 scala 1:2000



La perimetrazione del nucleo soprariportata è ai soli fini indicativi e non ha alcuna ricaduta normativa sulla base della disciplina di PUG.

Comune di Modena

Codice nucleo: 18_495

LOCALIZZAZIONE

Indirizzo: STRADELLO SAN MATTEO

Numero civico: 15

Riferimenti catastali: Foglio: 18

Mappale: 234

FUNZIONI

- | | | | |
|---|--|---|---|
| <input checked="" type="checkbox"/> Residenza | <input checked="" type="checkbox"/> Deposito | <input type="checkbox"/> Allevamento | <input type="checkbox"/> Centro Aziendale |
| <input type="checkbox"/> Serra/vivaio | <input type="checkbox"/> Agriturismo | <input type="checkbox"/> Maneggio | <input type="checkbox"/> Impianto di trasformazione |
| <input type="checkbox"/> Altre attività econom. | <input type="checkbox"/> Fattoria didattica | <input type="checkbox"/> Imp. tecnologico | <input type="checkbox"/> Attività agricola residua |

Note:

DESCRIZIONE DELL'IMPIANTO INSEDIATIVO

Impianto storico

Numero edifici: 4

Numero edifici oggetto di indagine: 2

- ☐ Vincolo Monumentale D.Lgs. 42/2004
- ☐ Vincolo Giardino di notevole interesse
- ☒ Presenza di edifici estranei all'impianto -

Assetto morfologico: cortile

Elementi componenti presenti:

- | | | | |
|---|--|--|--|
| <input type="checkbox"/> recinzione | <input checked="" type="checkbox"/> manufatto funzionale | <input type="checkbox"/> albero singolo | <input checked="" type="checkbox"/> alberatura a macchia |
| <input type="checkbox"/> pavimentazione | <input type="checkbox"/> siepe | <input type="checkbox"/> alberatura a filare | <input type="checkbox"/> altro |

Note elementi:

presenza di pozzo

RELAZIONI CON IL CONTESTO TERRITORIALE

Tipo di accesso: ☐ accesso indiretto ☒ accesso diretto da viabilità ☐ accesso tramite stradello

Contesto paesaggistico:

- | | |
|--|--|
| <input checked="" type="checkbox"/> appartenenza ad agglomerato rurale | <input type="checkbox"/> prossimità a territorio urbanizzato |
| <input type="checkbox"/> insediamento isolato | <input type="checkbox"/> prossimità ad infrastrutture |
| <input type="checkbox"/> prossimità ad area produttiva | <input type="checkbox"/> prossimità a corso d'acqua |

Criticità ambientali: assenti

NOTE

SCHEDA ANALITICA EDIFICIO

N. 2255

Codice nucleo: 18_495

Codice edificio: 741

LOCALIZZAZIONE

Indirizzo: STRADELLO SAN MATTEO

civico: 15

Riferimenti catastali 2019

Foglio: 18 Mappale: 234

Quartiere: 2 - S.LAZZARO - MODENA EST - CROCETTA

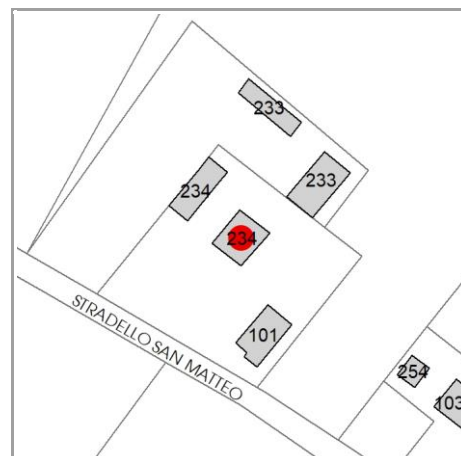
FUNZIONE

Funzione principale: residenza

Funzione secondaria ---

Stato di utilizzazione: in uso

☐ Edificio produttivo agricolo dismesso



CARATTERISTICHE DELL'EDIFICIO

Numero di piani: 2

Numero di alloggi: 1

Superficie abitazione (mq): 240

Superficie altre funzioni (mq): 0

Epoca di costruzione: dal 1901 al 1945

Tipologia edilizia storica: **edificio a blocco**

☒ Coerenza con l'impianto storico originario

Integrità tipologica: originaria

Tipo di alterazione: ---

Stato di conservazione: medio

Vincolo Monumentale D.Lgs. 42/2004: non presente

VALUTAZIONE

☐ Valore Storico Architettonico

☒ Valore Storico Culturale Testimoniale

☐ Valore Storico Culturale Testimoniale - Edilizia Minore

NOTE

DOCUMENTAZIONE FOTOGRAFICA

Foto censimento 1985/1987



Foto censimento 2017/2020

CENSIMENTO PATRIMONIO EDILIZIO 2021

TERRITORIO RURALE

N° IDENTIFICATIVO SCHEDA: 2256

Codice nucleo: 18_495

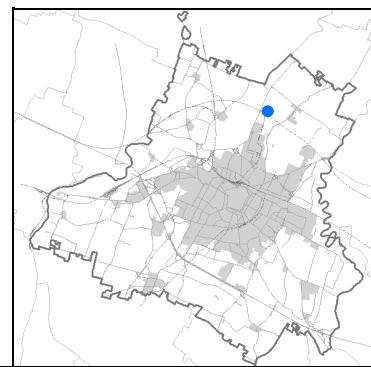


Foto aerea 2019 - C.G.R. s.p.a. Parma scala 1:5000


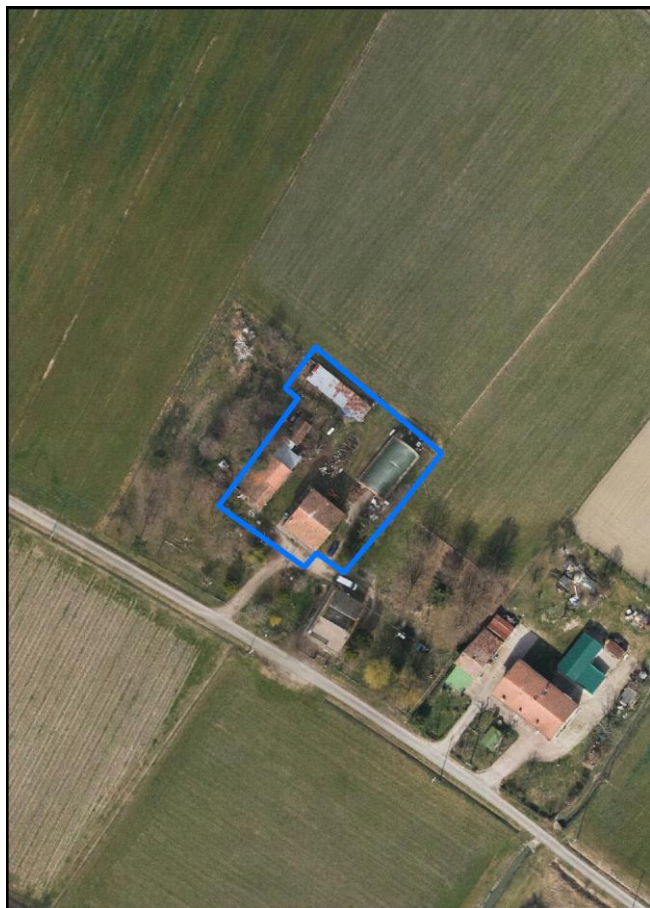
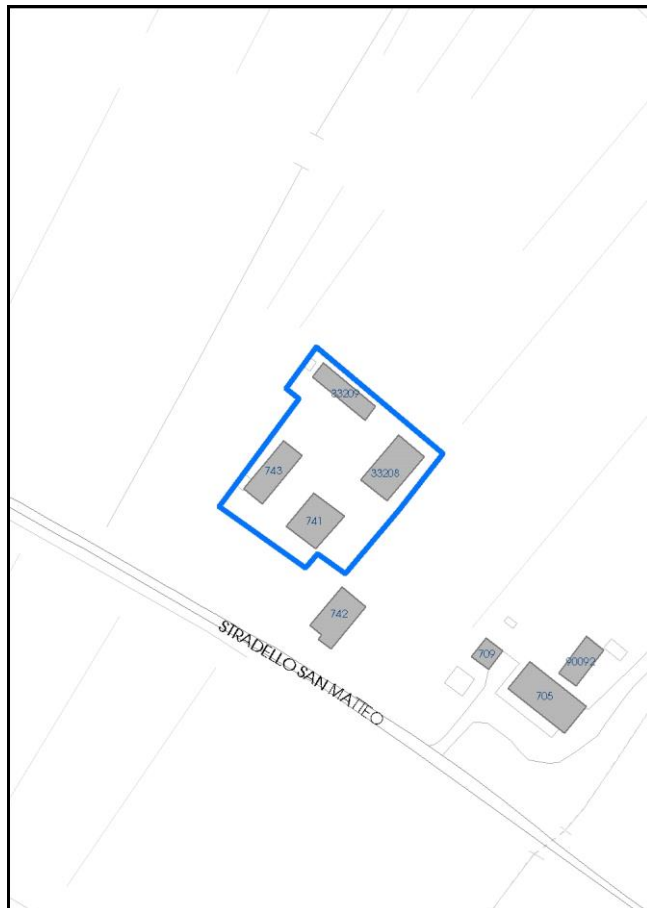


Foto aerea 2019 scala 1:2000



Estratto di mappa 2019 scala 1:2000



La perimetrazione del nucleo soprariportata è ai soli fini indicativi e non ha alcuna ricaduta normativa sulla base della disciplina di PUG.

Comune di Modena

Codice nucleo: 18_495

LOCALIZZAZIONE

Indirizzo: STRADELLO SAN MATTEO

Numero civico: 15

Riferimenti catastali: Foglio: 18

Mappale: 234

FUNZIONI

- | | | | |
|---|--|---|---|
| <input checked="" type="checkbox"/> Residenza | <input checked="" type="checkbox"/> Deposito | <input type="checkbox"/> Allevamento | <input type="checkbox"/> Centro Aziendale |
| <input type="checkbox"/> Serra/vivaio | <input type="checkbox"/> Agriturismo | <input type="checkbox"/> Maneggio | <input type="checkbox"/> Impianto di trasformazione |
| <input type="checkbox"/> Altre attività econom. | <input type="checkbox"/> Fattoria didattica | <input type="checkbox"/> Imp. tecnologico | <input type="checkbox"/> Attività agricola residua |

Note:

DESCRIZIONE DELL'IMPIANTO INSEDIATIVO

Impianto storico

Numero edifici: 4

Numero edifici oggetto di indagine: 2

- ☐ Vincolo Monumentale D.Lgs. 42/2004
- ☐ Vincolo Giardino di notevole interesse
- ☒ Presenza di edifici estranei all'impianto -

Assetto morfologico: cortile

Elementi componenti presenti:

- | | | | |
|---|--|--|--|
| <input type="checkbox"/> recinzione | <input checked="" type="checkbox"/> manufatto funzionale | <input type="checkbox"/> albero singolo | <input checked="" type="checkbox"/> alberatura a macchia |
| <input type="checkbox"/> pavimentazione | <input type="checkbox"/> siepe | <input type="checkbox"/> alberatura a filare | <input type="checkbox"/> altro |

Note elementi:

presenza di pozzo

RELAZIONI CON IL CONTESTO TERRITORIALE

Tipo di accesso: ☐ accesso indiretto ☒ accesso diretto da viabilità ☐ accesso tramite stradello

Contesto paesaggistico:

- | | |
|--|--|
| <input checked="" type="checkbox"/> appartenenza ad agglomerato rurale | <input type="checkbox"/> prossimità a territorio urbanizzato |
| <input type="checkbox"/> insediamento isolato | <input type="checkbox"/> prossimità ad infrastrutture |
| <input type="checkbox"/> prossimità ad area produttiva | <input type="checkbox"/> prossimità a corso d'acqua |

Criticità ambientali: assenti

NOTE

SCHEDA ANALITICA EDIFICIO

N. 2256

Codice nucleo: 18_495

Codice edificio: 743

LOCALIZZAZIONE

Indirizzo: STRADELLO SAN MATTEO

civico: 15

Riferimenti catastali 2019

Foglio: 18

Mappale: 234

Quartiere: 2 - S.LAZZARO - MODENA EST - CROCETTA

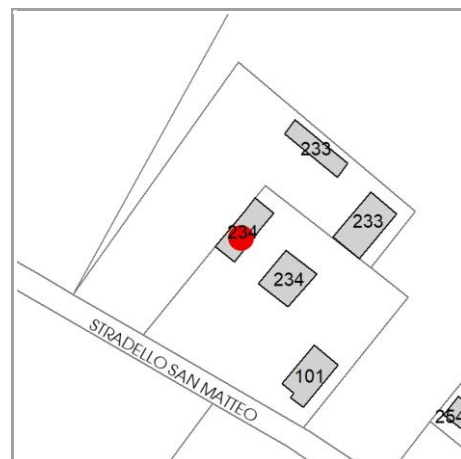
FUNZIONE

Funzione principale: deposito

Funzione secondaria ---

Stato di utilizzazione: in uso

☐ *Edificio produttivo agricolo dismesso*



CARATTERISTICHE DELL'EDIFICIO

Numero di piani: 1

Numero di alloggi: 0

Superficie abitazione (mq): 0

Superficie altre funzioni (mq): 100

Epoca di costruzione: dal 1901 al 1945

Tipologia edilizia storica: **bassocomodo**

☒ *Coerenza con l'impianto storico originario*

Integrità tipologica: alterata

Tipo di alterazione: ampliamento

Stato di conservazione: medio

Vincolo Monumentale D.Lgs. 42/2004: non presente

VALUTAZIONE

☐ Valore Storico Architettonico

☒ Valore Storico Culturale Testimoniale

☐ Valore Storico Culturale Testimoniale - Edilizia Minore

NOTE

il vincolo e' riferito alla porzione di fabbricato originaria

DOCUMENTAZIONE FOTOGRAFICA

Foto censimento 1985/1987



Foto censimento 2017/2020

CENSIMENTO PATRIMONIO EDILIZIO 2021

TERRITORIO RURALE

N° IDENTIFICATIVO SCHEDA: 2257

Codice nucleo: 18_105dr

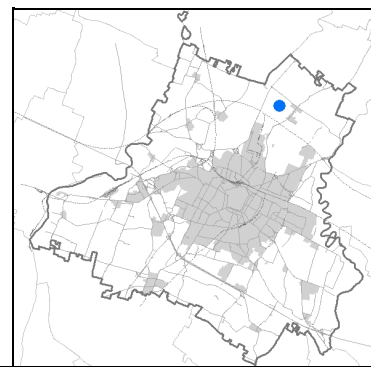


Foto aerea 2019 - C.G.R. s.p.a. Parma scala 1:5000


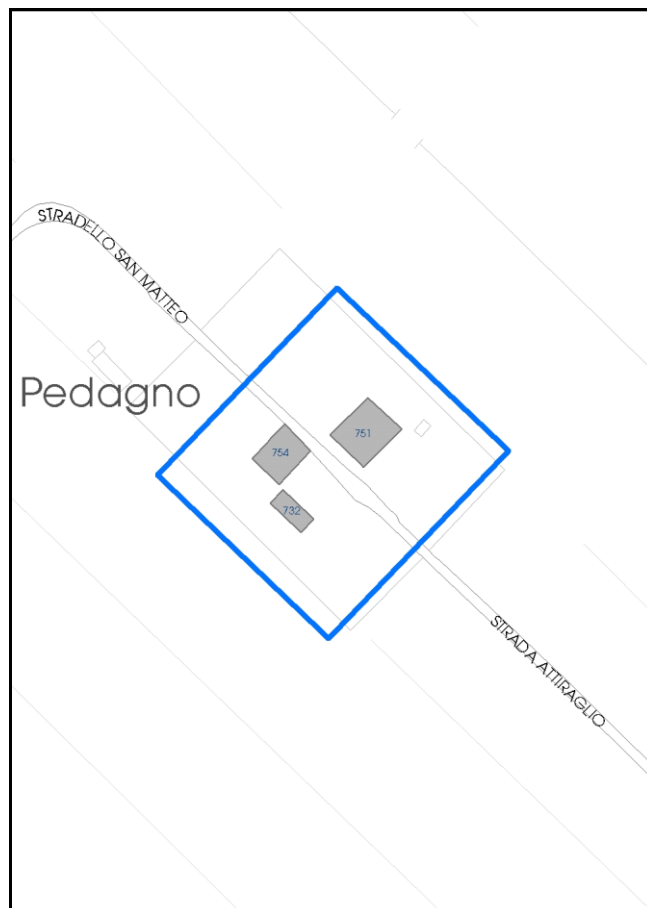


Foto aerea 2019 scala 1:2000



Estratto di mappa 2019 scala 1:2000



La perimetrazione del nucleo soprariportata è ai soli fini indicativi e non ha alcuna ricaduta normativa sulla base della disciplina di PUG.

Comune di Modena

Codice nucleo: 18_105dr

nucleo recuperato

LOCALIZZAZIONE

Indirizzo: STRADELLO SAN MATTEO

Numero civico:

Riferimenti catastali: Foglio: 18

Mappale: 105

FUNZIONI

- | | | | |
|---|--|---|---|
| <input checked="" type="checkbox"/> Residenza | <input checked="" type="checkbox"/> Deposito | <input type="checkbox"/> Allevamento | <input type="checkbox"/> Centro Aziendale |
| <input type="checkbox"/> Serra/vivaio | <input type="checkbox"/> Agriturismo | <input type="checkbox"/> Maneggio | <input type="checkbox"/> Impianto di trasformazione |
| <input type="checkbox"/> Altre attività econom. | <input type="checkbox"/> Fattoria didattica | <input type="checkbox"/> Imp. tecnologico | <input type="checkbox"/> Attività agricola residua |

Note:

DESCRIZIONE DELL'IMPIANTO INSEDIATIVO

Impianto storico

Numero edifici: 3

Numero edifici oggetto di indagine: 3

- ☐ Vincolo Monumentale D.Lgs. 42/2004
- ☐ Vincolo Giardino di notevole interesse
- ☐ Presenza di edifici estranei all'impianto -

Assetto morfologico: corte aperta

Elementi componenti presenti:

- | | | | |
|--|---|--|--|
| <input checked="" type="checkbox"/> recinzione | <input type="checkbox"/> manufatto funzionale | <input type="checkbox"/> albero singolo | <input checked="" type="checkbox"/> alberatura a macchia |
| <input checked="" type="checkbox"/> pavimentazione | <input checked="" type="checkbox"/> siepe | <input type="checkbox"/> alberatura a filare | <input type="checkbox"/> altro |

Note elementi:

RELAZIONI CON IL CONTESTO TERRITORIALE

Tipo di accesso: ☒ accesso indiretto ☐ accesso diretto da viabilità ☒ accesso tramite stradello

Contesto paesaggistico:

- | | |
|---|--|
| <input type="checkbox"/> appartenenza ad agglomerato rurale | <input type="checkbox"/> prossimità a territorio urbanizzato |
| <input checked="" type="checkbox"/> insediamento isolato | <input type="checkbox"/> prossimità ad infrastrutture |
| <input type="checkbox"/> prossimità ad area produttiva | <input checked="" type="checkbox"/> prossimità a corso d'acqua |

Criticità ambientali: assenti

NOTE

SCHEDA ANALITICA EDIFICIO

N. 2257

Codice nucleo: 18_105dr

Codice edificio: 751

LOCALIZZAZIONE

Indirizzo: STRADELLO SAN MATTEO

civico:

Riferimenti catastali 2019

Foglio: 18 Mappale: 105

Quartiere: 2 - S.LAZZARO - MODENA EST - CROCETTA

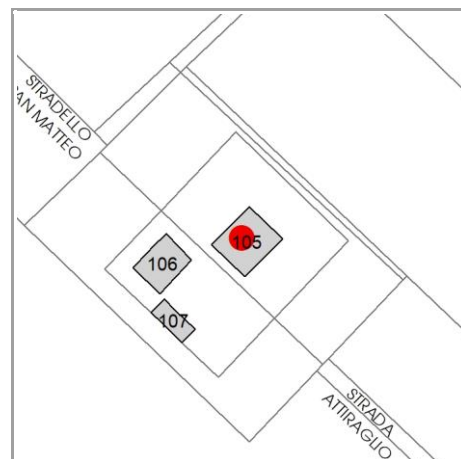
FUNZIONE

Funzione principale: residenza

Funzione secondaria deposito

Stato di utilizzazione: in uso

☐ Edificio produttivo agricolo dismesso



CARATTERISTICHE DELL'EDIFICIO

Numero di piani: 3

Numero di alloggi: 3

Superficie abitazione (mq): 173

Superficie altre funzioni (mq): 0

Epoca di costruzione: dal 1901 al 1945

Tipologia edilizia storica: **stalla e fienile**

☒ Coerenza con l'impianto storico originario

Integrità tipologica: alterata

Tipo di alterazione: alterazione dell'involucro

Stato di conservazione: buono

Vincolo Monumentale D.Lgs. 42/2004: non presente

VALUTAZIONE

☐ Valore Storico Architettonico

☒ Valore Storico Culturale Testimoniale

☐ Valore Storico Culturale Testimoniale - Edilizia Minore

NOTE

DOCUMENTAZIONE FOTOGRAFICA

Foto censimento 1985/1987



Foto censimento 2017/2020



CENSIMENTO PATRIMONIO EDILIZIO 2021

TERRITORIO RURALE

N° IDENTIFICATIVO SCHEDA: 2258

Codice nucleo: 18_105dr



Foto aerea 2019 - C.G.R. s.p.a. Parma scala 1:5000


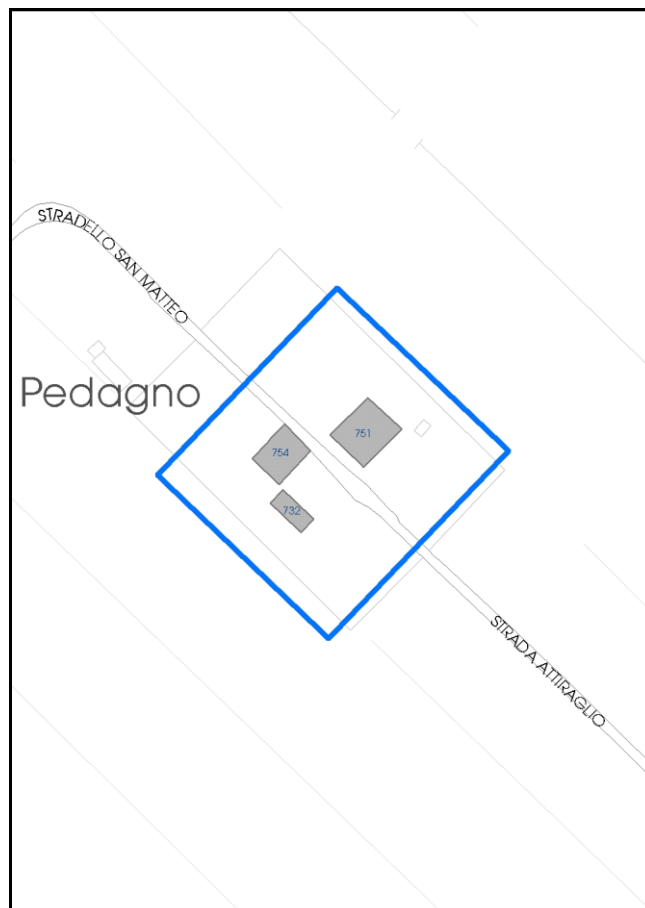


Foto aerea 2019 scala 1:2000



Estratto di mappa 2019 scala 1:2000



La perimetrazione del nucleo soprariportata è ai soli fini indicativi e non ha alcuna ricaduta normativa sulla base della disciplina di PUG.

Comune di Modena

Codice nucleo: 18_105dr

nucleo recuperato

LOCALIZZAZIONE

Indirizzo: STRADELLO SAN MATTEO

Numero civico:

Riferimenti catastali: Foglio: 18

Mappale: 105

FUNZIONI

- | | | | |
|---|--|---|---|
| <input checked="" type="checkbox"/> Residenza | <input checked="" type="checkbox"/> Deposito | <input type="checkbox"/> Allevamento | <input type="checkbox"/> Centro Aziendale |
| <input type="checkbox"/> Serra/vivaio | <input type="checkbox"/> Agriturismo | <input type="checkbox"/> Maneggio | <input type="checkbox"/> Impianto di trasformazione |
| <input type="checkbox"/> Altre attività econom. | <input type="checkbox"/> Fattoria didattica | <input type="checkbox"/> Imp. tecnologico | <input type="checkbox"/> Attività agricola residua |

Note:

DESCRIZIONE DELL'IMPIANTO INSEDIATIVO

Impianto storico

Numero edifici: 3

Numero edifici oggetto di indagine: 3

- ☐ Vincolo Monumentale D.Lgs. 42/2004
- ☐ Vincolo Giardino di notevole interesse
- ☐ Presenza di edifici estranei all'impianto -

Assetto morfologico: corte aperta

Elementi componenti presenti:

- | | | | |
|--|---|--|--|
| <input checked="" type="checkbox"/> recinzione | <input type="checkbox"/> manufatto funzionale | <input type="checkbox"/> albero singolo | <input checked="" type="checkbox"/> alberatura a macchia |
| <input checked="" type="checkbox"/> pavimentazione | <input checked="" type="checkbox"/> siepe | <input type="checkbox"/> alberatura a filare | <input type="checkbox"/> altro |

Note elementi:

RELAZIONI CON IL CONTESTO TERRITORIALE

Tipo di accesso: ☒ accesso indiretto ☐ accesso diretto da viabilità ☒ accesso tramite stradello

Contesto paesaggistico:

- | | |
|---|--|
| <input type="checkbox"/> appartenenza ad agglomerato rurale | <input type="checkbox"/> prossimità a territorio urbanizzato |
| <input checked="" type="checkbox"/> insediamento isolato | <input type="checkbox"/> prossimità ad infrastrutture |
| <input type="checkbox"/> prossimità ad area produttiva | <input checked="" type="checkbox"/> prossimità a corso d'acqua |

Criticità ambientali: assenti

NOTE

Comune di Modena

CENSIMENTO PATRIMONIO EDILIZIO TERRITORIO RURALE

SCHEDA ANALITICA EDIFICIO

N. 2258

Codice nucleo: 18_105dr

Codice edificio: 754

LOCALIZZAZIONE

Indirizzo: STRADELLO SAN MATTEO

civico:

Riferimenti catastali 2019

Foglio: 18 Mappale: 106

Quartiere: 2 - S.LAZZARO - MODENA EST - CROCETTA

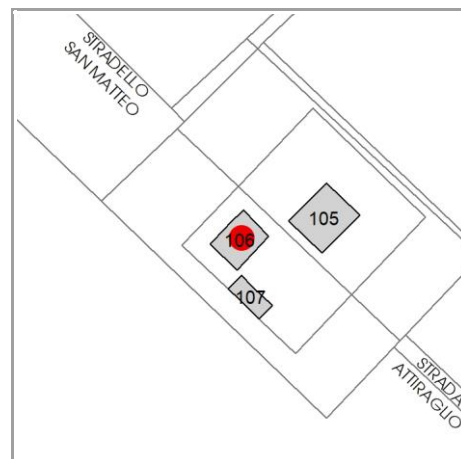
FUNZIONE

Funzione principale: residenza

Funzione secondaria ---

Stato di utilizzazione: in uso

☐ Edificio produttivo agricolo dismesso



CARATTERISTICHE DELL'EDIFICIO

Numero di piani: 3

Numero di alloggi: 2

Superficie abitazione (mq): 122

Superficie altre funzioni (mq): 0

Epoca di costruzione: dal 1901 al 1945

Tipologia edilizia storica: **casa padronale**

☒ Coerenza con l'impianto storico originario

Integrità tipologica: originaria

Tipo di alterazione: ---

Stato di conservazione: buono

Vincolo Monumentale D.Lgs. 42/2004: non presente

VALUTAZIONE

☐ Valore Storico Architettonico

☒ Valore Storico Culturale Testimoniale

☐ Valore Storico Culturale Testimoniale - Edilizia Minore

NOTE

DOCUMENTAZIONE FOTOGRAFICA

Foto censimento 1985/1987



Foto censimento 2017/2020



CENSIMENTO PATRIMONIO EDILIZIO 2021

TERRITORIO RURALE

N° IDENTIFICATIVO SCHEDA: 2259

Codice nucleo: 18_105dr

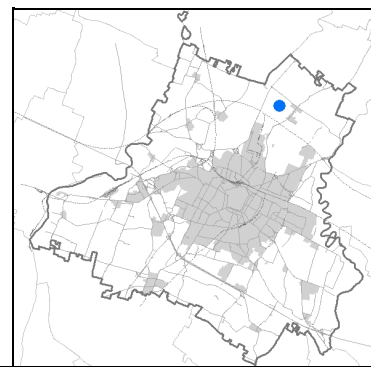


Foto aerea 2019 - C.G.R. s.p.a. Parma scala 1:5000


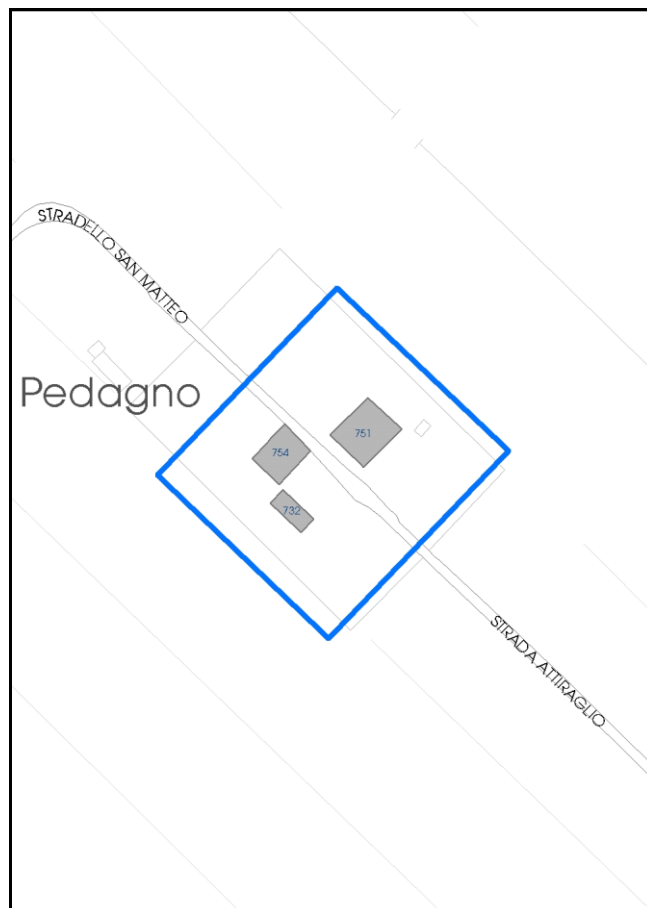


Foto aerea 2019 scala 1:2000



Estratto di mappa 2019 scala 1:2000



La perimetrazione del nucleo soprariportata è ai soli fini indicativi e non ha alcuna ricaduta normativa sulla base della disciplina di PUG.

Comune di Modena

Codice nucleo: 18_105dr

nucleo recuperato

LOCALIZZAZIONE

Indirizzo: STRADELLO SAN MATTEO

Numero civico:

Riferimenti catastali: Foglio: 18

Mappale: 105

FUNZIONI

- | | | | |
|---|--|---|---|
| <input checked="" type="checkbox"/> Residenza | <input checked="" type="checkbox"/> Deposito | <input type="checkbox"/> Allevamento | <input type="checkbox"/> Centro Aziendale |
| <input type="checkbox"/> Serra/vivaio | <input type="checkbox"/> Agriturismo | <input type="checkbox"/> Maneggio | <input type="checkbox"/> Impianto di trasformazione |
| <input type="checkbox"/> Altre attività econom. | <input type="checkbox"/> Fattoria didattica | <input type="checkbox"/> Imp. tecnologico | <input type="checkbox"/> Attività agricola residua |

Note:

DESCRIZIONE DELL'IMPIANTO INSEDIATIVO

Impianto storico

Numero edifici: 3

Numero edifici oggetto di indagine: 3

- ☐ Vincolo Monumentale D.Lgs. 42/2004
- ☐ Vincolo Giardino di notevole interesse
- ☐ Presenza di edifici estranei all'impianto -

Assetto morfologico: corte aperta

Elementi componenti presenti:

- | | | | |
|--|---|--|--|
| <input checked="" type="checkbox"/> recinzione | <input type="checkbox"/> manufatto funzionale | <input type="checkbox"/> albero singolo | <input checked="" type="checkbox"/> alberatura a macchia |
| <input checked="" type="checkbox"/> pavimentazione | <input checked="" type="checkbox"/> siepe | <input type="checkbox"/> alberatura a filare | <input type="checkbox"/> altro |

Note elementi:

RELAZIONI CON IL CONTESTO TERRITORIALE

Tipo di accesso: ☒ accesso indiretto ☐ accesso diretto da viabilità ☒ accesso tramite stradello

Contesto paesaggistico:

- | | |
|---|--|
| <input type="checkbox"/> appartenenza ad agglomerato rurale | <input type="checkbox"/> prossimità a territorio urbanizzato |
| <input checked="" type="checkbox"/> insediamento isolato | <input type="checkbox"/> prossimità ad infrastrutture |
| <input type="checkbox"/> prossimità ad area produttiva | <input checked="" type="checkbox"/> prossimità a corso d'acqua |

Criticità ambientali: assenti

NOTE

SCHEDA ANALITICA EDIFICIO

N. 2259

Codice nucleo: 18_105dr

Codice edificio: 732

LOCALIZZAZIONE

Indirizzo: STRADELLO SAN MATTEO

civico:

Riferimenti catastali 2019

Foglio: 18 Mappale: 107

Quartiere: 2 - S.LAZZARO - MODENA EST - CROCETTA

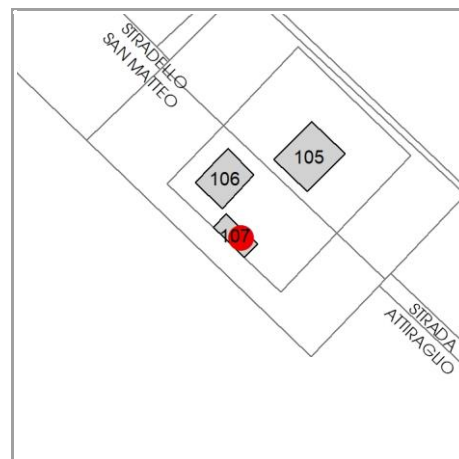
FUNZIONE

Funzione principale: deposito

Funzione secondaria ---

Stato di utilizzazione: in uso

☐ Edificio produttivo agricolo dismesso



CARATTERISTICHE DELL'EDIFICIO

Numero di piani: 1

Numero di alloggi: 0

Superficie abitazione (mq): 0

Superficie altre funzioni (mq): 56

Epoca di costruzione: dal 1901 al 1945

Tipologia edilizia storica: **stalla e fienile**

☒ Coerenza con l'impianto storico originario

Integrità tipologica: originaria

Tipo di alterazione: ---

Stato di conservazione: buono

Vincolo Monumentale D.Lgs. 42/2004: non presente

VALUTAZIONE

☐ Valore Storico Architettonico

☒ Valore Storico Culturale Testimoniale

☐ Valore Storico Culturale Testimoniale - Edilizia Minore

NOTE

DOCUMENTAZIONE FOTOGRAFICA

Foto censimento 1985/1987



Foto censimento 2017/2020



CENSIMENTO PATRIMONIO EDILIZIO 2021

TERRITORIO RURALE

N° IDENTIFICATIVO SCHEDA: 2260

Codice nucleo: 18_115dr

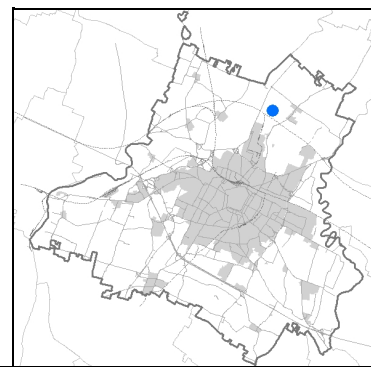


Foto aerea 2019 - C.G.R. s.p.a. Parma scala 1:5000


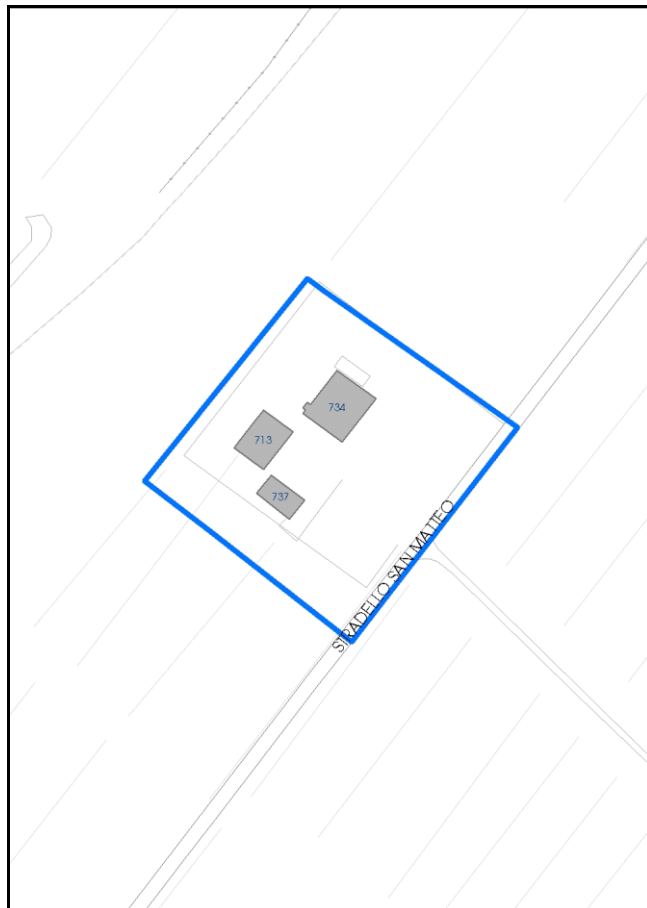


Foto aerea 2019 scala 1:2000



Estratto di mappa 2019 scala 1:2000



La perimetrazione del nucleo soprariportata è ai soli fini indicativi e non ha alcuna ricaduta normativa sulla base della disciplina di PUG.

Comune di Modena

Codice nucleo: 18_115dr

nucleo recuperato

LOCALIZZAZIONE

Indirizzo: STRADELLO SAN MATTEO

Numero civico:

Riferimenti catastali: Foglio: 18

Mappale: 115

FUNZIONI

- | | | | |
|---|--|---|---|
| <input checked="" type="checkbox"/> Residenza | <input checked="" type="checkbox"/> Deposito | <input type="checkbox"/> Allevamento | <input type="checkbox"/> Centro Aziendale |
| <input type="checkbox"/> Serra/vivaio | <input type="checkbox"/> Agriturismo | <input type="checkbox"/> Maneggio | <input type="checkbox"/> Impianto di trasformazione |
| <input type="checkbox"/> Altre attività econom. | <input type="checkbox"/> Fattoria didattica | <input type="checkbox"/> Imp. tecnologico | <input type="checkbox"/> Attività agricola residua |

Note:

DESCRIZIONE DELL'IMPIANTO INSEDIATIVO

Impianto storico

Numero edifici: 3

Numero edifici oggetto di indagine: 3

- ☐ Vincolo Monumentale D.Lgs. 42/2004
- ☐ Vincolo Giardino di notevole interesse
- ☐ Presenza di edifici estranei all'impianto -

Assetto morfologico: corte aperta

Elementi componenti presenti:

- | | | | |
|--|---|--|--|
| <input checked="" type="checkbox"/> recinzione | <input type="checkbox"/> manufatto funzionale | <input type="checkbox"/> albero singolo | <input checked="" type="checkbox"/> alberatura a macchia |
| <input checked="" type="checkbox"/> pavimentazione | <input checked="" type="checkbox"/> siepe | <input type="checkbox"/> alberatura a filare | <input type="checkbox"/> altro |

Note elementi:

RELAZIONI CON IL CONTESTO TERRITORIALE

Tipo di accesso: ☒ accesso indiretto ☐ accesso diretto da viabilità ☒ accesso tramite stradello

Contesto paesaggistico:

- | | |
|---|--|
| <input type="checkbox"/> appartenenza ad agglomerato rurale | <input type="checkbox"/> prossimità a territorio urbanizzato |
| <input checked="" type="checkbox"/> insediamento isolato | <input type="checkbox"/> prossimità ad infrastrutture |
| <input type="checkbox"/> prossimità ad area produttiva | <input type="checkbox"/> prossimità a corso d'acqua |

Criticità ambientali: assenti

NOTE

SCHEDA ANALITICA EDIFICIO

N. 2260

Codice nucleo: 18_115dr

Codice edificio: 734

LOCALIZZAZIONE

Indirizzo: STRADELLO SAN MATTEO

civico:

Riferimenti catastali 2019

Foglio: 18 Mappale: 115

Quartiere: 2 - S.LAZZARO - MODENA EST - CROCETTA

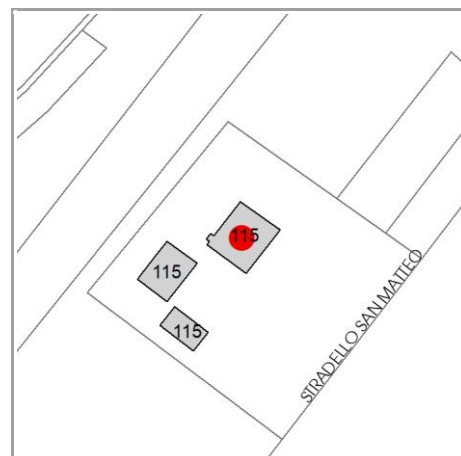
FUNZIONE

Funzione principale: deposito

Funzione secondaria ---

Stato di utilizzazione: in uso

☐ Edificio produttivo agricolo dismesso



CARATTERISTICHE DELL'EDIFICIO

Numero di piani: 1

Numero di alloggi: 0

Superficie abitazione (mq): 0

Superficie altre funzioni (mq): 188

Epoca di costruzione: dal 1901 al 1945

Tipologia edilizia storica: **stalla e fienile**

☒ Coerenza con l'impianto storico originario

Integrità tipologica: originaria

Tipo di alterazione: ---

Stato di conservazione: scarso

Vincolo Monumentale D.Lgs. 42/2004: non presente

VALUTAZIONE

☐ Valore Storico Architettonico

☒ Valore Storico Culturale Testimoniale

☐ Valore Storico Culturale Testimoniale - Edilizia Minore

NOTE

DOCUMENTAZIONE FOTOGRAFICA

Foto censimento 1985/1987



Foto censimento 2017/2020



CENSIMENTO PATRIMONIO EDILIZIO 2021

TERRITORIO RURALE

N° IDENTIFICATIVO SCHEDA: 2261

Codice nucleo: 18_115dr

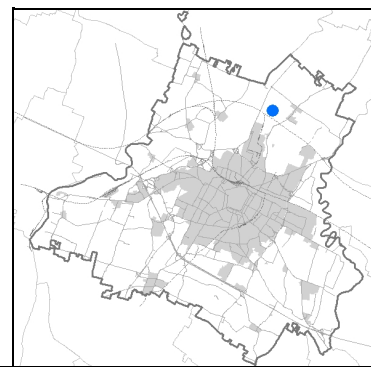


Foto aerea 2019 - C.G.R. s.p.a. Parma scala 1:5000


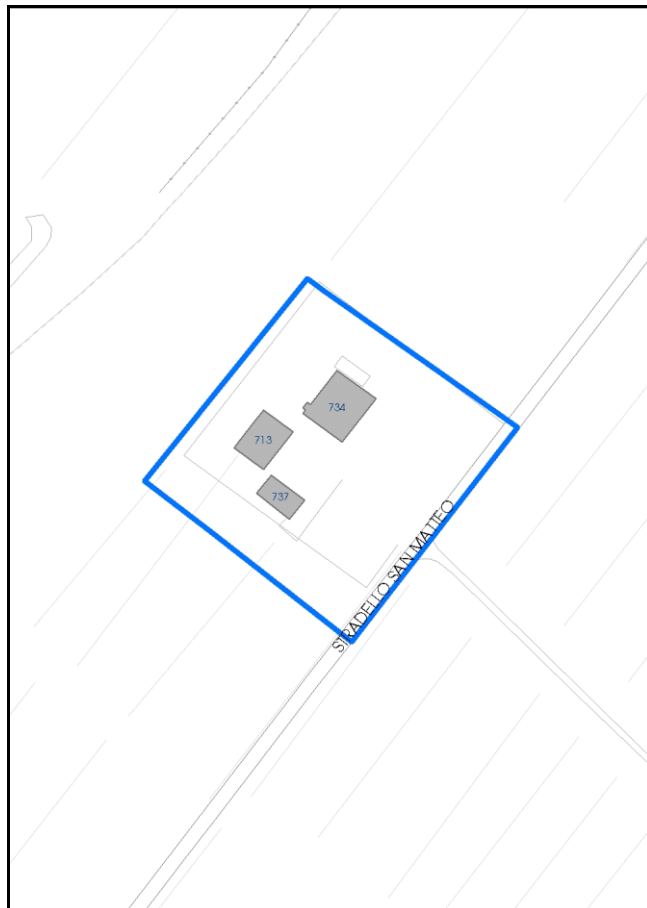


Foto aerea 2019 scala 1:2000



Estratto di mappa 2019 scala 1:2000



La perimetrazione del nucleo soprariportata è ai soli fini indicativi e non ha alcuna ricaduta normativa sulla base della disciplina di PUG.

Comune di Modena

Codice nucleo: 18_115dr

nucleo recuperato

LOCALIZZAZIONE

Indirizzo: STRADELLO SAN MATTEO

Numero civico:

Riferimenti catastali: Foglio: 18

Mappale: 115

FUNZIONI

- | | | | |
|---|--|---|---|
| <input checked="" type="checkbox"/> Residenza | <input checked="" type="checkbox"/> Deposito | <input type="checkbox"/> Allevamento | <input type="checkbox"/> Centro Aziendale |
| <input type="checkbox"/> Serra/vivaio | <input type="checkbox"/> Agriturismo | <input type="checkbox"/> Maneggio | <input type="checkbox"/> Impianto di trasformazione |
| <input type="checkbox"/> Altre attività econom. | <input type="checkbox"/> Fattoria didattica | <input type="checkbox"/> Imp. tecnologico | <input type="checkbox"/> Attività agricola residua |

Note:

DESCRIZIONE DELL'IMPIANTO INSEDIATIVO

Impianto storico

Numero edifici: 3

Numero edifici oggetto di indagine: 3

- ☐ Vincolo Monumentale D.Lgs. 42/2004
- ☐ Vincolo Giardino di notevole interesse
- ☐ Presenza di edifici estranei all'impianto -

Assetto morfologico: corte aperta

Elementi componenti presenti:

- | | | | |
|--|---|--|--|
| <input checked="" type="checkbox"/> recinzione | <input type="checkbox"/> manufatto funzionale | <input type="checkbox"/> albero singolo | <input checked="" type="checkbox"/> alberatura a macchia |
| <input checked="" type="checkbox"/> pavimentazione | <input checked="" type="checkbox"/> siepe | <input type="checkbox"/> alberatura a filare | <input type="checkbox"/> altro |

Note elementi:

RELAZIONI CON IL CONTESTO TERRITORIALE

Tipo di accesso: ☒ accesso indiretto ☐ accesso diretto da viabilità ☒ accesso tramite stradello

Contesto paesaggistico:

- | | |
|---|--|
| <input type="checkbox"/> appartenenza ad agglomerato rurale | <input type="checkbox"/> prossimità a territorio urbanizzato |
| <input checked="" type="checkbox"/> insediamento isolato | <input type="checkbox"/> prossimità ad infrastrutture |
| <input type="checkbox"/> prossimità ad area produttiva | <input type="checkbox"/> prossimità a corso d'acqua |

Criticità ambientali: assenti

NOTE

SCHEDA ANALITICA EDIFICIO

N. 2261

Codice nucleo: 18_115dr

Codice edificio: 713

LOCALIZZAZIONE

Indirizzo: STRADELLO SAN MATTEO

civico:

Riferimenti catastali 2019

Foglio: 18 Mappale: 115

Quartiere: 2 - S.LAZZARO - MODENA EST - CROCETTA

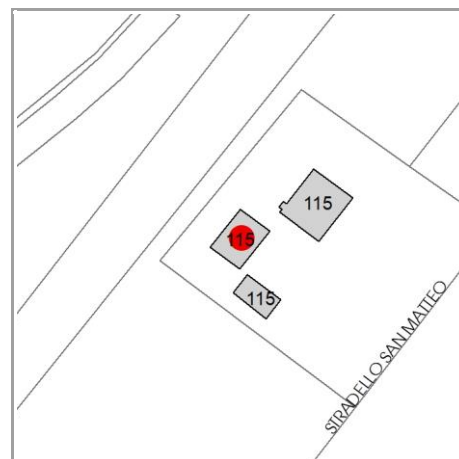
FUNZIONE

Funzione principale: residenza

Funzione secondaria ---

Stato di utilizzazione: in uso

☐ Edificio produttivo agricolo dismesso



CARATTERISTICHE DELL'EDIFICIO

Numero di piani: 3

Numero di alloggi: 2

Superficie abitazione (mq): 123

Superficie altre funzioni (mq): 0

Epoca di costruzione: dal 1901 al 1945

Tipologia edilizia storica: **casa padronale**

☒ Coerenza con l'impianto storico originario

Integrità tipologica: originaria

Tipo di alterazione: ---

Stato di conservazione: buono

Vincolo Monumentale D.Lgs. 42/2004: non presente

VALUTAZIONE

☐ Valore Storico Architettonico

☒ Valore Storico Culturale Testimoniale

☐ Valore Storico Culturale Testimoniale - Edilizia Minore

NOTE

DOCUMENTAZIONE FOTOGRAFICA

Foto censimento 1985/1987



Foto censimento 2017/2020



CENSIMENTO PATRIMONIO EDILIZIO 2021

TERRITORIO RURALE

N° IDENTIFICATIVO SCHEDA: 2262

Codice nucleo: 18_115dr

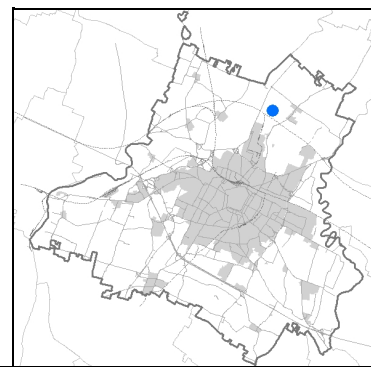


Foto aerea 2019 - C.G.R. s.p.a. Parma scala 1:5000


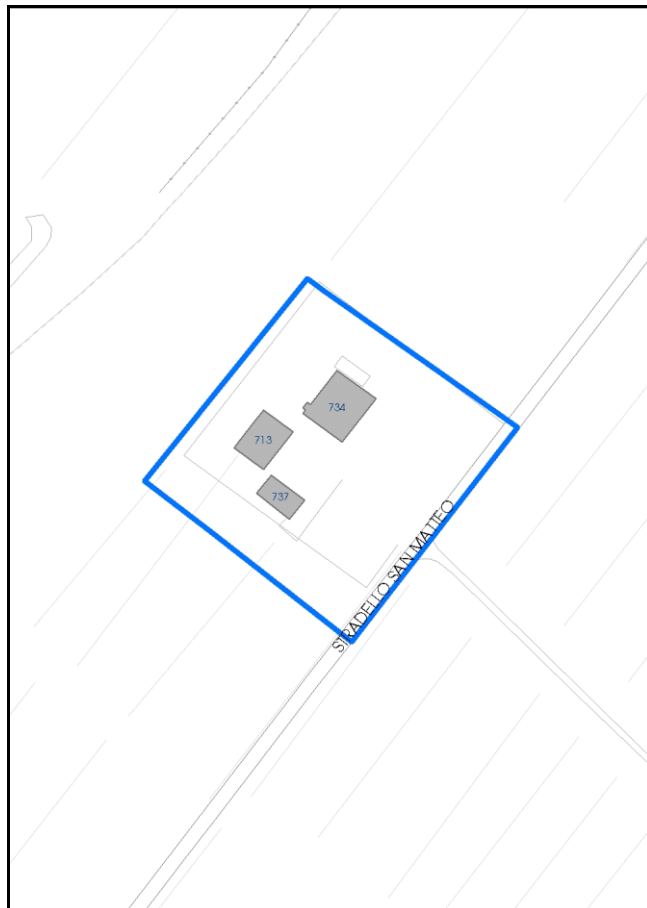


Foto aerea 2019 scala 1:2000



Estratto di mappa 2019 scala 1:2000



La perimetrazione del nucleo soprariportata è ai soli fini indicativi e non ha alcuna ricaduta normativa sulla base della disciplina di PUG.

Comune di Modena

Codice nucleo: 18_115dr

nucleo recuperato

LOCALIZZAZIONE

Indirizzo: STRADELLO SAN MATTEO

Numero civico:

Riferimenti catastali: Foglio: 18

Mappale: 115

FUNZIONI

- | | | | |
|---|--|---|---|
| <input checked="" type="checkbox"/> Residenza | <input checked="" type="checkbox"/> Deposito | <input type="checkbox"/> Allevamento | <input type="checkbox"/> Centro Aziendale |
| <input type="checkbox"/> Serra/vivaio | <input type="checkbox"/> Agriturismo | <input type="checkbox"/> Maneggio | <input type="checkbox"/> Impianto di trasformazione |
| <input type="checkbox"/> Altre attività econom. | <input type="checkbox"/> Fattoria didattica | <input type="checkbox"/> Imp. tecnologico | <input type="checkbox"/> Attività agricola residua |

Note:

DESCRIZIONE DELL'IMPIANTO INSEDIATIVO

Impianto storico

Numero edifici: 3

Numero edifici oggetto di indagine: 3

- ☐ Vincolo Monumentale D.Lgs. 42/2004
- ☐ Vincolo Giardino di notevole interesse
- ☐ Presenza di edifici estranei all'impianto -

Assetto morfologico: corte aperta

Elementi componenti presenti:

- | | | | |
|--|---|--|--|
| <input checked="" type="checkbox"/> recinzione | <input type="checkbox"/> manufatto funzionale | <input type="checkbox"/> albero singolo | <input checked="" type="checkbox"/> alberatura a macchia |
| <input checked="" type="checkbox"/> pavimentazione | <input checked="" type="checkbox"/> siepe | <input type="checkbox"/> alberatura a filare | <input type="checkbox"/> altro |

Note elementi:

RELAZIONI CON IL CONTESTO TERRITORIALE

Tipo di accesso: ☒ accesso indiretto ☐ accesso diretto da viabilità ☒ accesso tramite stradello

Contesto paesaggistico:

- | | |
|---|--|
| <input type="checkbox"/> appartenenza ad agglomerato rurale | <input type="checkbox"/> prossimità a territorio urbanizzato |
| <input checked="" type="checkbox"/> insediamento isolato | <input type="checkbox"/> prossimità ad infrastrutture |
| <input type="checkbox"/> prossimità ad area produttiva | <input type="checkbox"/> prossimità a corso d'acqua |

Criticità ambientali: assenti

NOTE

SCHEDA ANALITICA EDIFICIO

N. 2262

Codice nucleo: 18_115dr

Codice edificio: 737

LOCALIZZAZIONE

Indirizzo: STRADELLO SAN MATTEO

civico:

Riferimenti catastali 2019

Foglio: 18 Mappale: 115

Quartiere: 2 - S.LAZZARO - MODENA EST - CROCETTA

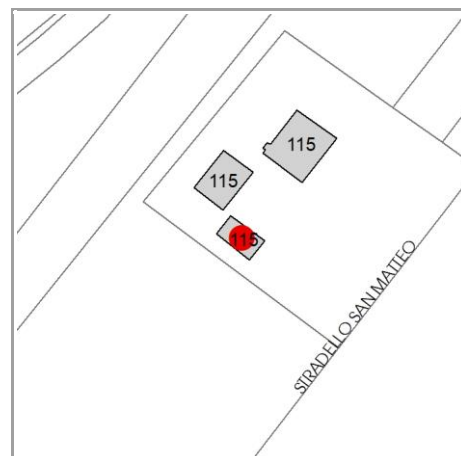
FUNZIONE

Funzione principale: residenza

Funzione secondaria ---

Stato di utilizzazione: in uso

☐ Edificio produttivo agricolo dismesso



CARATTERISTICHE DELL'EDIFICIO

Numero di piani: 2

Numero di alloggi: 1

Superficie abitazione (mq): 69

Superficie altre funzioni (mq): 0

Epoca di costruzione: dal 1901 al 1945

Tipologia edilizia storica: **casa colonica**

☒ Coerenza con l'impianto storico originario

Integrità tipologica: originaria

Tipo di alterazione: ---

Stato di conservazione: medio

Vincolo Monumentale D.Lgs. 42/2004: non presente

VALUTAZIONE

☐ Valore Storico Architettonico

☒ Valore Storico Culturale Testimoniale

☐ Valore Storico Culturale Testimoniale - Edilizia Minore

NOTE

DOCUMENTAZIONE FOTOGRAFICA

Foto censimento 1985/1987



Foto censimento 2017/2020



CENSIMENTO PATRIMONIO EDILIZIO 2021

TERRITORIO RURALE

N° IDENTIFICATIVO SCHEDA: 2263

Codice nucleo: 18_232d

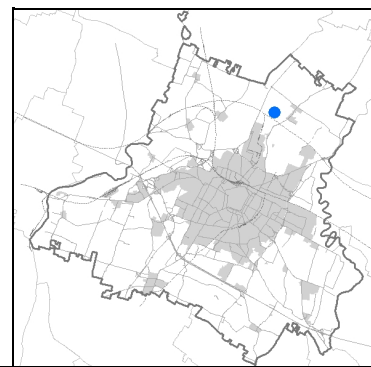


Foto aerea 2019 - C.G.R. s.p.a. Parma scala 1:5000


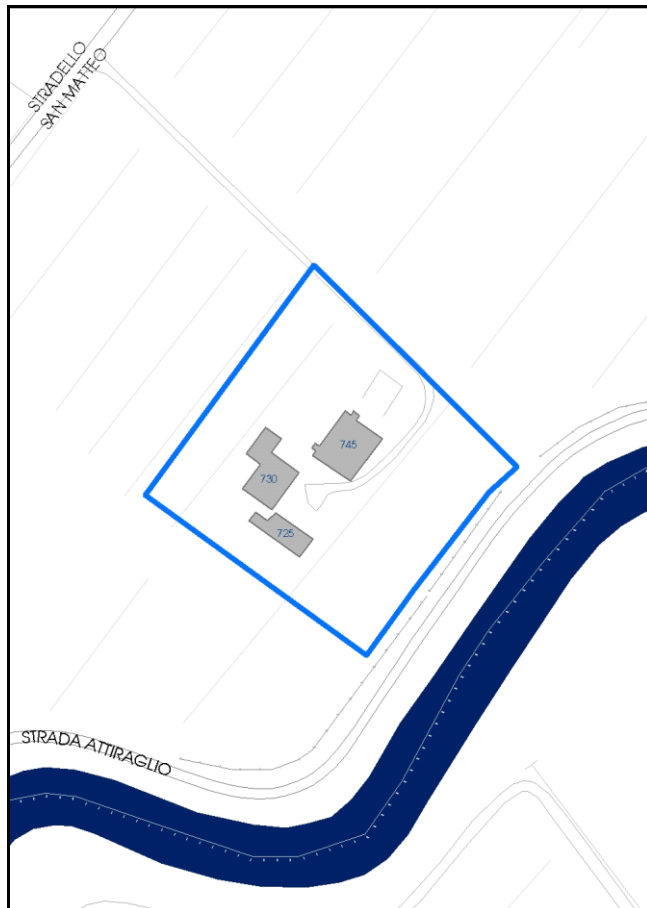


Foto aerea 2019 scala 1:2000



Estratto di mappa 2019 scala 1:2000



La perimetrazione del nucleo soprariportata è ai soli fini indicativi e non ha alcuna ricaduta normativa sulla base della disciplina di PUG.

Comune di Modena

Codice nucleo: 18_232d

nucleo dismesso

LOCALIZZAZIONE

Indirizzo: STRADELLO SAN MATTEO

Numero civico: 40

Riferimenti catastali: Foglio: 18

Mappale: 258

FUNZIONI

- | | | | |
|---|---|---|---|
| <input checked="" type="checkbox"/> Residenza | <input type="checkbox"/> Deposito | <input type="checkbox"/> Allevamento | <input type="checkbox"/> Centro Aziendale |
| <input type="checkbox"/> Serra/vivaio | <input type="checkbox"/> Agriturismo | <input type="checkbox"/> Maneggio | <input type="checkbox"/> Impianto di trasformazione |
| <input type="checkbox"/> Altre attività econom. | <input type="checkbox"/> Fattoria didattica | <input type="checkbox"/> Imp. tecnologico | <input type="checkbox"/> Attività agricola residua |

Note:

DESCRIZIONE DELL'IMPIANTO INSEDIATIVO

Impianto storico

Numero edifici: 3

Numero edifici oggetto di indagine: 3

- ☐ Vincolo Monumentale D.Lgs. 42/2004
- ☐ Vincolo Giardino di notevole interesse
- ☐ Presenza di edifici estranei all'impianto -

Assetto morfologico: corte aperta

Elementi componenti presenti:

- | | | | |
|---|---|--|--|
| <input type="checkbox"/> recinzione | <input type="checkbox"/> manufatto funzionale | <input type="checkbox"/> albero singolo | <input checked="" type="checkbox"/> alberatura a macchia |
| <input type="checkbox"/> pavimentazione | <input type="checkbox"/> siepe | <input type="checkbox"/> alberatura a filare | <input type="checkbox"/> altro |

Note elementi:

RELAZIONI CON IL CONTESTO TERRITORIALE

Tipo di accesso: ☐ accesso indiretto ☐ accesso diretto da viabilità ☐ accesso tramite stradello

Contesto paesaggistico:

- | | |
|---|--|
| <input type="checkbox"/> appartenenza ad agglomerato rurale | <input type="checkbox"/> prossimità a territorio urbanizzato |
| <input checked="" type="checkbox"/> insediamento isolato | <input type="checkbox"/> prossimità ad infrastrutture |
| <input type="checkbox"/> prossimità ad area produttiva | <input checked="" type="checkbox"/> prossimità a corso d'acqua |

Criticità ambientali: assenti

NOTE

SCHEDA ANALITICA EDIFICIO

N. 2263

Codice nucleo: 18_232d

Codice edificio: 745

LOCALIZZAZIONE

Indirizzo: STRADELLO SAN MATTEO

civico: 40

Riferimenti catastali 2019

Foglio: 18 Mappale: 256

Quartiere: 2 - S.LAZZARO - MODENA EST - CROCETTA

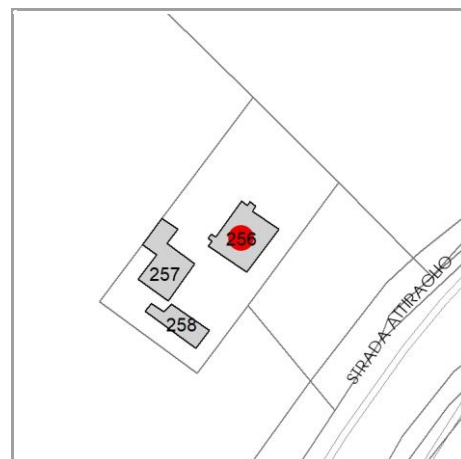
FUNZIONE

Funzione principale: deposito

Funzione secondaria ---

Stato di utilizzazione: non in uso

☐ Edificio produttivo agricolo dismesso



CARATTERISTICHE DELL'EDIFICIO

Numero di piani:

Numero di alloggi: 0

Superficie abitazione (mq): 0

Superficie altre funzioni (mq): 0

Epoca di costruzione: dal 1901 al 1945

Tipologia edilizia storica: **stalla e fienile**

☒ Coerenza con l'impianto storico originario

Integrità tipologica:

Tipo di alterazione: ---

Stato di conservazione: rudere

Vincolo Monumentale D.Lgs. 42/2004: non presente

VALUTAZIONE

☐ Valore Storico Architettonico

☒ Valore Storico Culturale Testimoniale

☐ Valore Storico Culturale Testimoniale - Edilizia Minore

NOTE

DOCUMENTAZIONE FOTOGRAFICA

Foto censimento 1985/1987



Foto censimento 2017/2020

CENSIMENTO PATRIMONIO EDILIZIO 2021

TERRITORIO RURALE

N° IDENTIFICATIVO SCHEDA: 2264

Codice nucleo: 18_232d

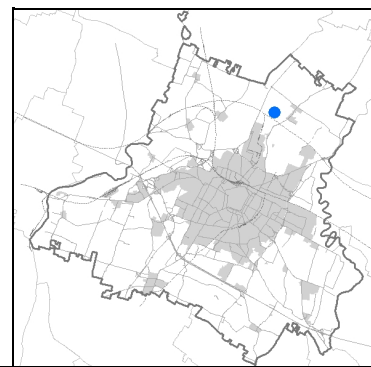


Foto aerea 2019 - C.G.R. s.p.a. Parma scala 1:5000


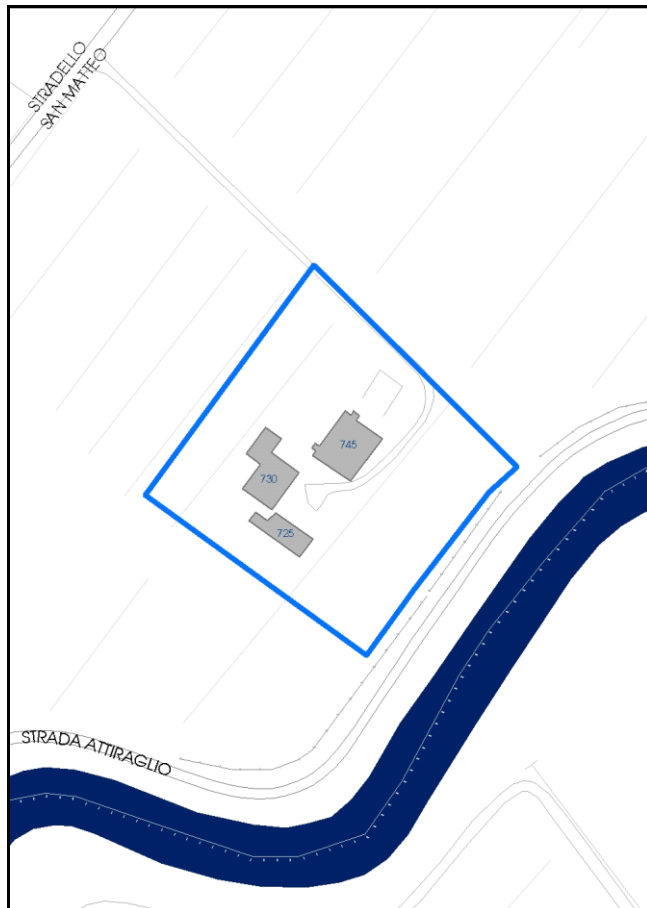


Foto aerea 2019 scala 1:2000



Estratto di mappa 2019 scala 1:2000



La perimetrazione del nucleo soprariportata è ai soli fini indicativi e non ha alcuna ricaduta normativa sulla base della disciplina di PUG.

Comune di Modena

Codice nucleo: 18_232d

nucleo dismesso

LOCALIZZAZIONE

Indirizzo: STRADELLO SAN MATTEO

Numero civico: 40

Riferimenti catastali: Foglio: 18

Mappale: 258

FUNZIONI

- | | | | |
|---|---|---|---|
| <input checked="" type="checkbox"/> Residenza | <input type="checkbox"/> Deposito | <input type="checkbox"/> Allevamento | <input type="checkbox"/> Centro Aziendale |
| <input type="checkbox"/> Serra/vivaio | <input type="checkbox"/> Agriturismo | <input type="checkbox"/> Maneggio | <input type="checkbox"/> Impianto di trasformazione |
| <input type="checkbox"/> Altre attività econom. | <input type="checkbox"/> Fattoria didattica | <input type="checkbox"/> Imp. tecnologico | <input type="checkbox"/> Attività agricola residua |

Note:

DESCRIZIONE DELL'IMPIANTO INSEDIATIVO

Impianto storico

Numero edifici: 3

Numero edifici oggetto di indagine: 3

- ☐ Vincolo Monumentale D.Lgs. 42/2004
- ☐ Vincolo Giardino di notevole interesse
- ☐ Presenza di edifici estranei all'impianto -

Assetto morfologico: corte aperta

Elementi componenti presenti:

- | | | | |
|---|---|--|--|
| <input type="checkbox"/> recinzione | <input type="checkbox"/> manufatto funzionale | <input type="checkbox"/> albero singolo | <input checked="" type="checkbox"/> alberatura a macchia |
| <input type="checkbox"/> pavimentazione | <input type="checkbox"/> siepe | <input type="checkbox"/> alberatura a filare | <input type="checkbox"/> altro |

Note elementi:

RELAZIONI CON IL CONTESTO TERRITORIALE

Tipo di accesso: ☐ accesso indiretto ☐ accesso diretto da viabilità ☐ accesso tramite stradello

Contesto paesaggistico:

- | | |
|---|--|
| <input type="checkbox"/> appartenenza ad agglomerato rurale | <input type="checkbox"/> prossimità a territorio urbanizzato |
| <input checked="" type="checkbox"/> insediamento isolato | <input type="checkbox"/> prossimità ad infrastrutture |
| <input type="checkbox"/> prossimità ad area produttiva | <input checked="" type="checkbox"/> prossimità a corso d'acqua |

Criticità ambientali: assenti

NOTE

SCHEDA ANALITICA EDIFICIO

N. 2264

Codice nucleo: 18_232d

Codice edificio: 730

LOCALIZZAZIONE

Indirizzo: STRADELLO SAN MATTEO

civico: 40

Riferimenti catastali 2019

Foglio: 18 Mappale: 257

Quartiere: 2 - S.LAZZARO - MODENA EST - CROCETTA

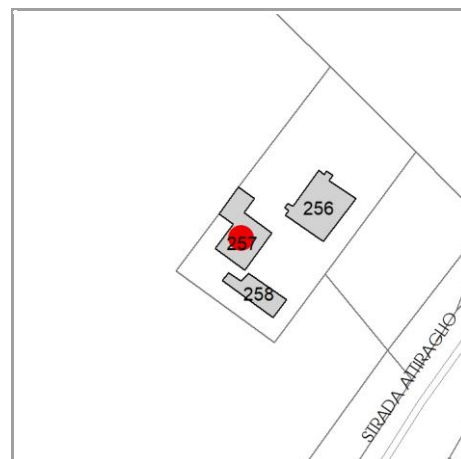
FUNZIONE

Funzione principale: residenza

Funzione secondaria ---

Stato di utilizzazione: non in uso

☐ Edificio produttivo agricolo dismesso



CARATTERISTICHE DELL'EDIFICIO

Numero di piani:

Numero di alloggi: 1

Superficie abitazione (mq): 0

Superficie altre funzioni (mq): 0

Epoca di costruzione: dal 1901 al 1945

Tipologia edilizia storica: **casa colonica**

☒ Coerenza con l'impianto storico originario

Integrità tipologica:

Tipo di alterazione: ---

Stato di conservazione: pessimo

Vincolo Monumentale D.Lgs. 42/2004: non presente

VALUTAZIONE

☐ Valore Storico Architettonico

☒ Valore Storico Culturale Testimoniale

☐ Valore Storico Culturale Testimoniale - Edilizia Minore

NOTE

DOCUMENTAZIONE FOTOGRAFICA

Foto censimento 1985/1987



Foto censimento 2017/2020

CENSIMENTO PATRIMONIO EDILIZIO 2021

TERRITORIO RURALE

N° IDENTIFICATIVO SCHEDA: 2265

Codice nucleo: 18_232d

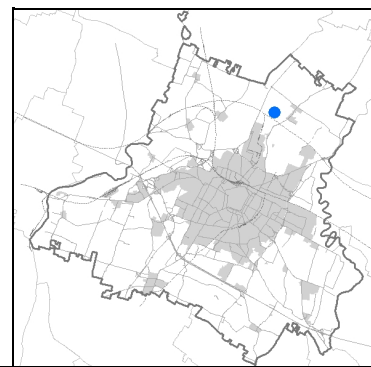


Foto aerea 2019 - C.G.R. s.p.a. Parma scala 1:5000


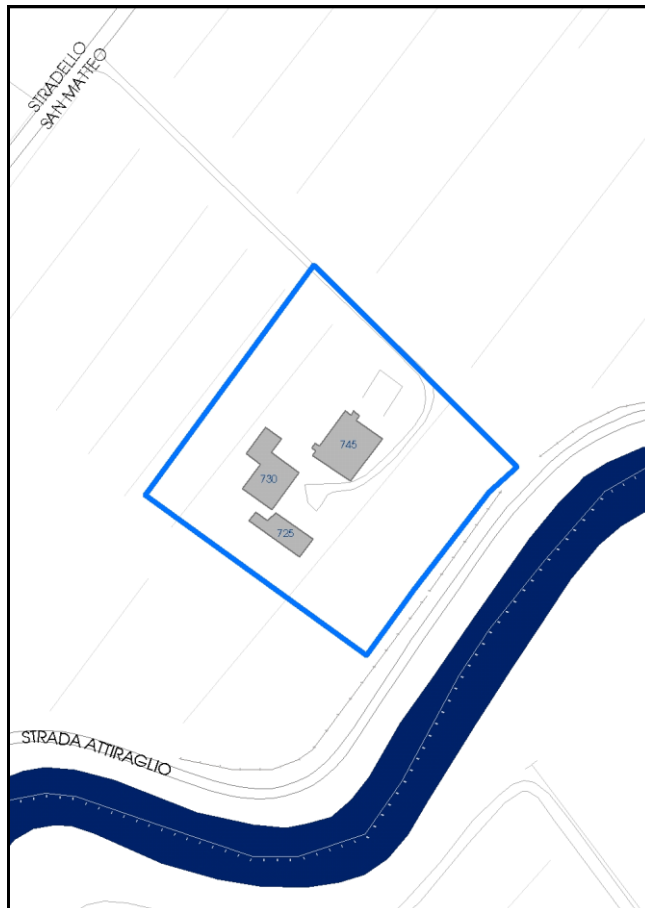


Foto aerea 2019 scala 1:2000



Estratto di mappa 2019 scala 1:2000



La perimetrazione del nucleo soprariportata è ai soli fini indicativi e non ha alcuna ricaduta normativa sulla base della disciplina di PUG.

Comune di Modena

Codice nucleo: 18_232d

nucleo dismesso

LOCALIZZAZIONE

Indirizzo: STRADELLO SAN MATTEO

Numero civico: 40

Riferimenti catastali: Foglio: 18

Mappale: 258

FUNZIONI

- | | | | |
|---|---|---|---|
| <input checked="" type="checkbox"/> Residenza | <input type="checkbox"/> Deposito | <input type="checkbox"/> Allevamento | <input type="checkbox"/> Centro Aziendale |
| <input type="checkbox"/> Serra/vivaio | <input type="checkbox"/> Agriturismo | <input type="checkbox"/> Maneggio | <input type="checkbox"/> Impianto di trasformazione |
| <input type="checkbox"/> Altre attività econom. | <input type="checkbox"/> Fattoria didattica | <input type="checkbox"/> Imp. tecnologico | <input type="checkbox"/> Attività agricola residua |

Note:

DESCRIZIONE DELL'IMPIANTO INSEDIATIVO

Impianto storico

Numero edifici: 3

Numero edifici oggetto di indagine: 3

- ☐ Vincolo Monumentale D.Lgs. 42/2004
- ☐ Vincolo Giardino di notevole interesse
- ☐ Presenza di edifici estranei all'impianto -

Assetto morfologico: corte aperta

Elementi componenti presenti:

- | | | | |
|---|---|--|--|
| <input type="checkbox"/> recinzione | <input type="checkbox"/> manufatto funzionale | <input type="checkbox"/> albero singolo | <input checked="" type="checkbox"/> alberatura a macchia |
| <input type="checkbox"/> pavimentazione | <input type="checkbox"/> siepe | <input type="checkbox"/> alberatura a filare | <input type="checkbox"/> altro |

Note elementi:

RELAZIONI CON IL CONTESTO TERRITORIALE

Tipo di accesso: ☐ accesso indiretto ☐ accesso diretto da viabilità ☐ accesso tramite stradello

Contesto paesaggistico:

- | | |
|---|--|
| <input type="checkbox"/> appartenenza ad agglomerato rurale | <input type="checkbox"/> prossimità a territorio urbanizzato |
| <input checked="" type="checkbox"/> insediamento isolato | <input type="checkbox"/> prossimità ad infrastrutture |
| <input type="checkbox"/> prossimità ad area produttiva | <input checked="" type="checkbox"/> prossimità a corso d'acqua |

Criticità ambientali: assenti

NOTE

SCHEDA ANALITICA EDIFICIO

N. 2265

Codice nucleo: 18_232d

Codice edificio: 725

LOCALIZZAZIONE

Indirizzo: STRADELLO SAN MATTEO

civico: 40

Riferimenti catastali 2019

Foglio: 18 Mappale: 258

Quartiere: 2 - S.LAZZARO - MODENA EST - CROCETTA

FUNZIONE

Funzione principale: deposito

Funzione secondaria ---

Stato di utilizzazione: non in uso

☐ Edificio produttivo agricolo dismesso



CARATTERISTICHE DELL'EDIFICIO

Numero di piani:

Numero di alloggi: 0

Superficie abitazione (mq): 0

Superficie altre funzioni (mq): 0

Epoca di costruzione: dal 1901 al 1945

Tipologia edilizia storica: **bassocomodo**

☒ Coerenza con l'impianto storico originario

Integrità tipologica:

Tipo di alterazione: ---

Stato di conservazione: pessimo

Vincolo Monumentale D.Lgs. 42/2004: non presente

VALUTAZIONE

☐ Valore Storico Architettonico

☒ Valore Storico Culturale Testimoniale

☐ Valore Storico Culturale Testimoniale - Edilizia Minore

NOTE

DOCUMENTAZIONE FOTOGRAFICA

Foto censimento 1985/1987



Foto censimento 2017/2020

CENSIMENTO PATRIMONIO EDILIZIO 2021

TERRITORIO RURALE

N° IDENTIFICATIVO SCHEDA: 2266

Codice nucleo: 19_130dr



Foto aerea 2019 - C.G.R. s.p.a. Parma scala 1:5000


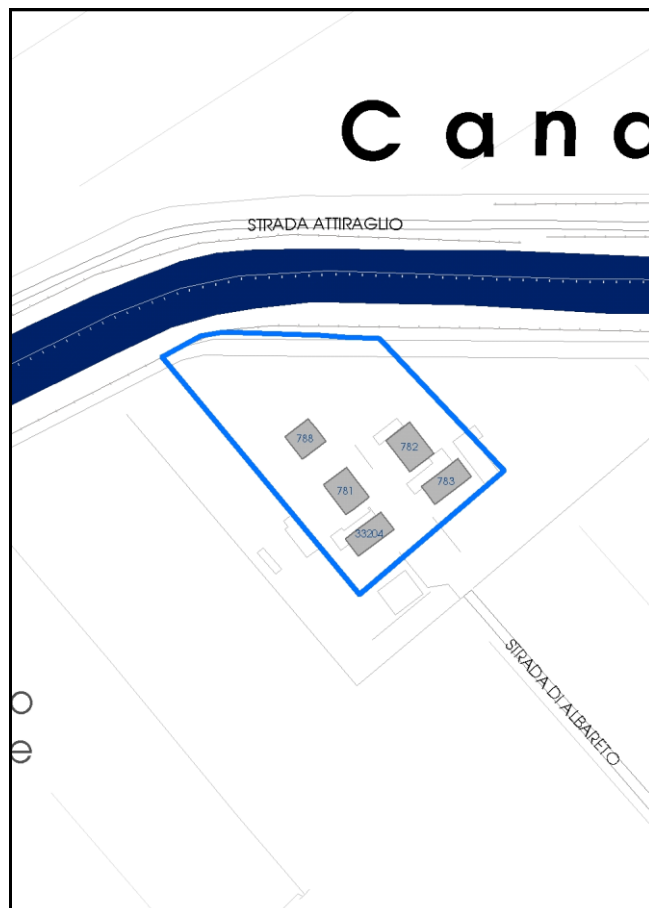


Foto aerea 2019 scala 1:2000



Estratto di mappa 2019 scala 1:2000



La perimetrazione del nucleo soprariportata è ai soli fini indicativi e non ha alcuna ricaduta normativa sulla base della disciplina di PUG.

Comune di Modena

Codice nucleo: 19_130dr

nucleo recuperato

LOCALIZZAZIONE

Indirizzo: STRADA ALBARETO

Numero civico: 831

Riferimenti catastali: Foglio: 19

Mappale: 130

FUNZIONI

- | | | | |
|---|--|---|---|
| <input checked="" type="checkbox"/> Residenza | <input checked="" type="checkbox"/> Deposito | <input type="checkbox"/> Allevamento | <input type="checkbox"/> Centro Aziendale |
| <input type="checkbox"/> Serra/vivaio | <input type="checkbox"/> Agriturismo | <input type="checkbox"/> Maneggio | <input type="checkbox"/> Impianto di trasformazione |
| <input type="checkbox"/> Altre attività econom. | <input type="checkbox"/> Fattoria didattica | <input type="checkbox"/> Imp. tecnologico | <input type="checkbox"/> Attività agricola residua |

Note:

DESCRIZIONE DELL'IMPIANTO INSEDIATIVO

Impianto storico

Numero edifici: 5

Numero edifici oggetto di indagine: 3

- ☐ Vincolo Monumentale D.Lgs. 42/2004
- ☐ Vincolo Giardino di notevole interesse
- ☐ Presenza di edifici estranei all'impianto -

Assetto morfologico: corte aperta

Elementi componenti presenti:

- | | | | |
|--|---|---|---|
| <input type="checkbox"/> recinzione | <input type="checkbox"/> manufatto funzionale | <input type="checkbox"/> albero singolo | <input type="checkbox"/> alberatura a macchia |
| <input checked="" type="checkbox"/> pavimentazione | <input type="checkbox"/> siepe | <input checked="" type="checkbox"/> alberatura a filare | <input type="checkbox"/> altro |

Note elementi:

RELAZIONI CON IL CONTESTO TERRITORIALE

Tipo di accesso: ☒ accesso indiretto ☐ accesso diretto da viabilità ☒ accesso tramite stradello

Contesto paesaggistico:

- | | |
|--|--|
| <input checked="" type="checkbox"/> appartenenza ad agglomerato rurale | <input type="checkbox"/> prossimità a territorio urbanizzato |
| <input type="checkbox"/> insediamento isolato | <input type="checkbox"/> prossimità ad infrastrutture |
| <input type="checkbox"/> prossimità ad area produttiva | <input checked="" type="checkbox"/> prossimità a corso d'acqua |

Criticità ambientali: assenti

NOTE

SCHEDA ANALITICA EDIFICIO

N. 2266

Codice nucleo: 19_130dr

Codice edificio: 782

LOCALIZZAZIONE

Indirizzo: STRADA ALBARETO

civico: 831

Riferimenti catastali 2019

Foglio: 19 Mappale: 130

Quartiere: 2 - S.LAZZARO - MODENA EST - CROCETTA

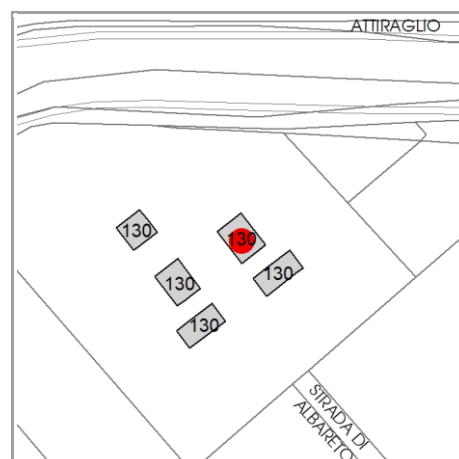
FUNZIONE

Funzione principale: residenza

Funzione secondaria ---

Stato di utilizzazione: in uso

☐ Edificio produttivo agricolo dismesso



CARATTERISTICHE DELL'EDIFICIO

Numero di piani: 2

Numero di alloggi: 1

Superficie abitazione (mq): 84

Superficie altre funzioni (mq): 0

Epoca di costruzione: fino al 1800

Tipologia edilizia storica: **edificio a blocco**

☒ Coerenza con l'impianto storico originario

Integrità tipologica: originaria

Tipo di alterazione: ---

Stato di conservazione: buono

Vincolo Monumentale D.Lgs. 42/2004: non presente

VALUTAZIONE

☐ Valore Storico Architettonico

☒ Valore Storico Culturale Testimoniale

☐ Valore Storico Culturale Testimoniale - Edilizia Minore

NOTE

DOCUMENTAZIONE FOTOGRAFICA

Foto censimento 1985/1987



Foto censimento 2017/2020



CENSIMENTO PATRIMONIO EDILIZIO 2021

TERRITORIO RURALE

N° IDENTIFICATIVO SCHEDA: 2269

Codice nucleo: 19_16dr



Foto aerea 2019 - C.G.R. s.p.a. Parma scala 1:5000





Foto aerea 2019 scala 1:2000



Estratto di mappa 2019 scala 1:2000



La perimetrazione del nucleo soprariportata è ai soli fini indicativi e non ha alcuna ricaduta normativa sulla base della disciplina di PUG.

Comune di Modena

Codice nucleo: 19_16dr

nucleo recuperato

LOCALIZZAZIONE

Indirizzo: STRADA ATTIRAGLIO

Numero civico: 815

Riferimenti catastali: Foglio: 19

Mappale: 16

FUNZIONI

- | | | | |
|---|---|---|---|
| <input checked="" type="checkbox"/> Residenza | <input type="checkbox"/> Deposito | <input type="checkbox"/> Allevamento | <input type="checkbox"/> Centro Aziendale |
| <input type="checkbox"/> Serra/vivaio | <input type="checkbox"/> Agriturismo | <input type="checkbox"/> Maneggio | <input type="checkbox"/> Impianto di trasformazione |
| <input type="checkbox"/> Altre attività econom. | <input type="checkbox"/> Fattoria didattica | <input type="checkbox"/> Imp. tecnologico | <input type="checkbox"/> Attività agricola residua |

Note:

DESCRIZIONE DELL'IMPIANTO INSEDIATIVO

Impianto storico

Numero edifici: 2

Numero edifici oggetto di indagine: 1

- ☐ Vincolo Monumentale D.Lgs. 42/2004
- ☐ Vincolo Giardino di notevole interesse
- ☐ Presenza di edifici estranei all'impianto -

Assetto morfologico: cortile

Elementi componenti presenti:

- | | | | |
|---|---|--|---|
| <input type="checkbox"/> recinzione | <input type="checkbox"/> manufatto funzionale | <input type="checkbox"/> albero singolo | <input type="checkbox"/> alberatura a macchia |
| <input type="checkbox"/> pavimentazione | <input type="checkbox"/> siepe | <input type="checkbox"/> alberatura a filare | <input type="checkbox"/> altro |

Note elementi:

presenza di persistenza storica (cod. PS143): chiusa e manufatti in località azienda conte Grandi (Canale Naviglio)

RELAZIONI CON IL CONTESTO TERRITORIALE

Tipo di accesso: ☒ accesso indiretto ☐ accesso diretto da viabilità ☐ accesso tramite stradello

Contesto paesaggistico:

- | | |
|--|--|
| <input checked="" type="checkbox"/> appartenenza ad agglomerato rurale | <input type="checkbox"/> prossimità a territorio urbanizzato |
| <input checked="" type="checkbox"/> insediamento isolato | <input type="checkbox"/> prossimità ad infrastrutture |
| <input type="checkbox"/> prossimità ad area produttiva | <input checked="" type="checkbox"/> prossimità a corso d'acqua |

Criticità ambientali: assenti

NOTE

SCHEDA ANALITICA EDIFICIO

N. 2269

Codice nucleo: 19_16dr

Codice edificio: 777

LOCALIZZAZIONE

Indirizzo: STRADA ATTIRAGLIO

civico: 815

Riferimenti catastali 2019

Foglio: 19 Mappale: 16

Quartiere: 2 - S.LAZZARO - MODENA EST - CROCETTA

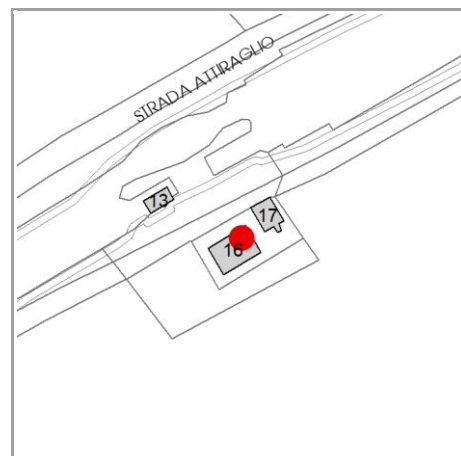
FUNZIONE

Funzione principale: residenza

Funzione secondaria ---

Stato di utilizzazione: in uso

☐ Edificio produttivo agricolo dismesso



CARATTERISTICHE DELL'EDIFICIO

Numero di piani: 3

Numero di alloggi: 0

Superficie abitazione (mq): 93

Superficie altre funzioni (mq): 0

Epoca di costruzione: dal 1801 al 1900

Tipologia edilizia storica: **casa colonica**

☒ Coerenza con l'impianto storico originario

Integrità tipologica: originaria

Tipo di alterazione: ---

Stato di conservazione: buono

Vincolo Monumentale D.Lgs. 42/2004: non presente

VALUTAZIONE

☐ Valore Storico Architettonico

☒ Valore Storico Culturale Testimoniale

☐ Valore Storico Culturale Testimoniale - Edilizia Minore

NOTE

DOCUMENTAZIONE FOTOGRAFICA

Foto censimento 1985/1987



Foto censimento 2017/2020



CENSIMENTO PATRIMONIO EDILIZIO 2021

TERRITORIO RURALE

N° IDENTIFICATIVO SCHEDA: 2270

Codice nucleo: 19_475

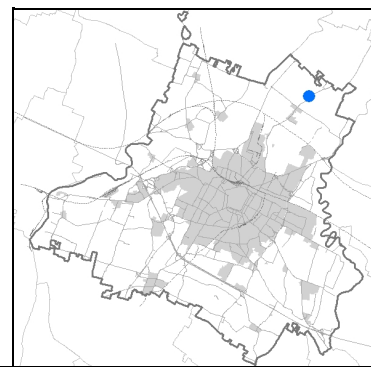


Foto aerea 2019 - C.G.R. s.p.a. Parma scala 1:5000



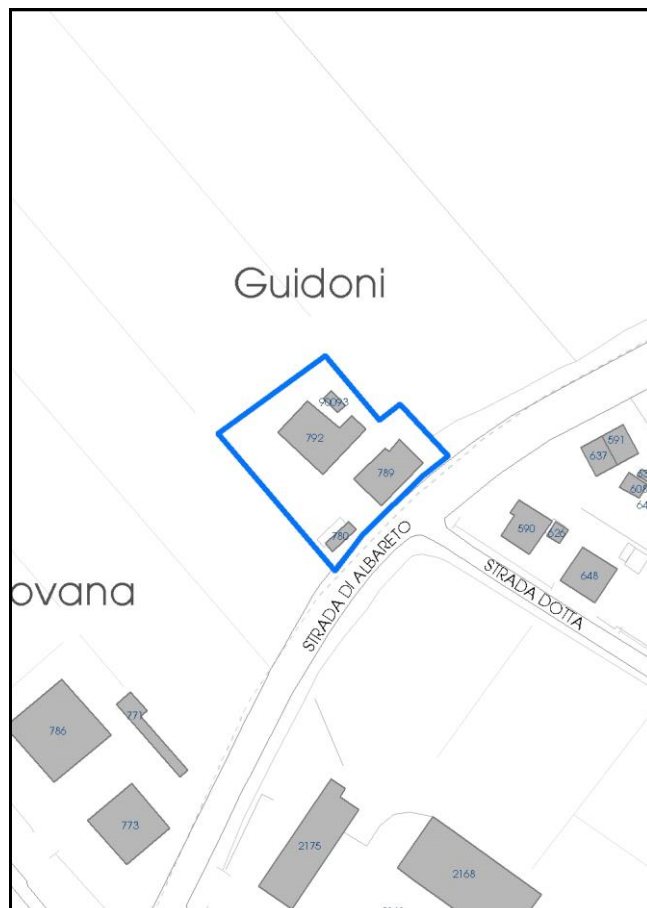


Foto aerea 2019 scala 1:2000



Estratto di mappa 2019 scala 1:2000



La perimetrazione del nucleo soprariportata è ai soli fini indicativi e non ha alcuna ricaduta normativa sulla base della disciplina di PUG.

Comune di Modena

Codice nucleo: 19_475

LOCALIZZAZIONE

Indirizzo: STRADA ALBARETO

Numero civico: 823

Riferimenti catastali: Foglio: 19

Mappale: 152

FUNZIONI

- | | | | |
|---|--|---|---|
| <input checked="" type="checkbox"/> Residenza | <input checked="" type="checkbox"/> Deposito | <input type="checkbox"/> Allevamento | <input type="checkbox"/> Centro Aziendale |
| <input type="checkbox"/> Serra/vivaio | <input type="checkbox"/> Agriturismo | <input type="checkbox"/> Maneggio | <input type="checkbox"/> Impianto di trasformazione |
| <input type="checkbox"/> Altre attività econom. | <input type="checkbox"/> Fattoria didattica | <input type="checkbox"/> Imp. tecnologico | <input type="checkbox"/> Attività agricola residua |

Note:

DESCRIZIONE DELL'IMPIANTO INSEDIATIVO

Impianto storico

Numero edifici: 4

Numero edifici oggetto di indagine: 2

- ☐ Vincolo Monumentale D.Lgs. 42/2004
- ☐ Vincolo Giardino di notevole interesse
- ☒ Presenza di edifici estranei all'impianto -

Assetto morfologico: corte aperta

Elementi componenti presenti:

- | | | | |
|--|---|--|---|
| <input checked="" type="checkbox"/> recinzione | <input type="checkbox"/> manufatto funzionale | <input checked="" type="checkbox"/> albero singolo | <input type="checkbox"/> alberatura a macchia |
| <input type="checkbox"/> pavimentazione | <input type="checkbox"/> siepe | <input type="checkbox"/> alberatura a filare | <input type="checkbox"/> altro |

Note elementi:

RELAZIONI CON IL CONTESTO TERRITORIALE

Tipo di accesso: ☐ accesso indiretto ☒ accesso diretto da viabilità ☐ accesso tramite stradello

Contesto paesaggistico:

- | | |
|--|--|
| <input checked="" type="checkbox"/> appartenenza ad agglomerato rurale | <input type="checkbox"/> prossimità a territorio urbanizzato |
| <input type="checkbox"/> insediamento isolato | <input type="checkbox"/> prossimità ad infrastrutture |
| <input type="checkbox"/> prossimità ad area produttiva | <input type="checkbox"/> prossimità a corso d'acqua |

Criticità ambientali: fonti esterne
(allevamento di bovini)

NOTE

SCHEDA ANALITICA EDIFICIO

N. 2270

Codice nucleo: 19_475

Codice edificio: 792

LOCALIZZAZIONE

Indirizzo: STRADA ALBARETO

civico: 823

Riferimenti catastali 2019

Foglio: 19

Mappale: 152

Quartiere: 2 - S.LAZZARO - MODENA EST - CROCETTA

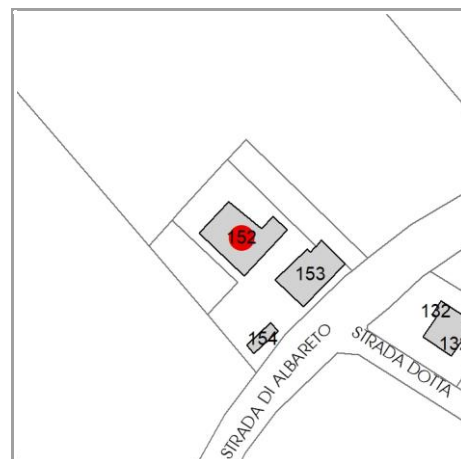
FUNZIONE

Funzione principale: deposito

Funzione secondaria ---

Stato di utilizzazione: uso non rilevabile

☐ Edificio produttivo agricolo dismesso



CARATTERISTICHE DELL'EDIFICIO

Numero di piani: 2

Numero di alloggi: 0

Superficie abitazione (mq): 0

Superficie altre funzioni (mq): 340

Epoca di costruzione: fino al 1800

Tipologia edilizia storica: **stalla e fienile**

☒ Coerenza con l'impianto storico originario

Integrità tipologica: alterata

Tipo di alterazione: ampliamento

Stato di conservazione: pessimo

Vincolo Monumentale D.Lgs. 42/2004: non presente

VALUTAZIONE

☐ Valore Storico Architettonico

☒ Valore Storico Culturale Testimoniale

☐ Valore Storico Culturale Testimoniale - Edilizia Minore

NOTE

DOCUMENTAZIONE FOTOGRAFICA

Foto censimento 1985/1987



Foto censimento 2017/2020

CENSIMENTO PATRIMONIO EDILIZIO 2021

TERRITORIO RURALE

N° IDENTIFICATIVO SCHEDA: 2271

Codice nucleo: 19_475

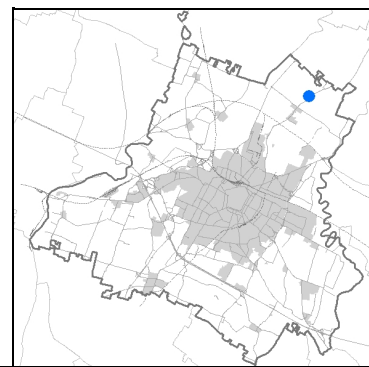


Foto aerea 2019 - C.G.R. s.p.a. Parma scala 1:5000



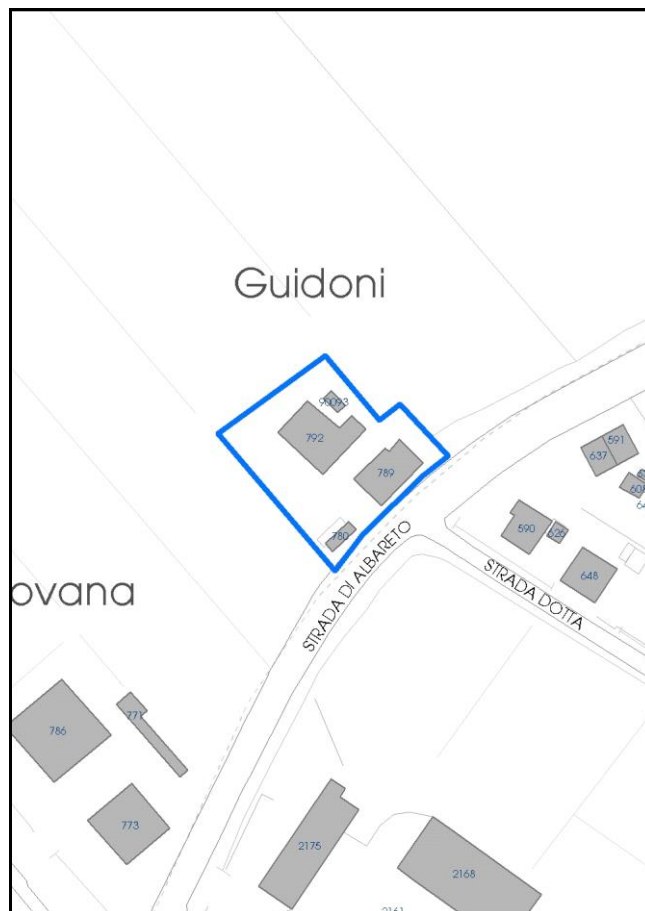


Foto aerea 2019 scala 1: 2000



Estratto di mappa 2019 scala 1: 2000



La perimetrazione del nucleo soprariportata è ai soli fini indicativi e non ha alcuna ricaduta normativa sulla base della disciplina di PUG.

Comune di Modena

Codice nucleo: 19_475

LOCALIZZAZIONE

Indirizzo: STRADA ALBARETO

Numero civico: 823

Riferimenti catastali: Foglio: 19

Mappale: 152

FUNZIONI

- | | | | |
|---|--|---|---|
| <input checked="" type="checkbox"/> Residenza | <input checked="" type="checkbox"/> Deposito | <input type="checkbox"/> Allevamento | <input type="checkbox"/> Centro Aziendale |
| <input type="checkbox"/> Serra/vivaio | <input type="checkbox"/> Agriturismo | <input type="checkbox"/> Maneggio | <input type="checkbox"/> Impianto di trasformazione |
| <input type="checkbox"/> Altre attività econom. | <input type="checkbox"/> Fattoria didattica | <input type="checkbox"/> Imp. tecnologico | <input type="checkbox"/> Attività agricola residua |

Note:

DESCRIZIONE DELL'IMPIANTO INSEDIATIVO

Impianto storico

Numero edifici: 4

Numero edifici oggetto di indagine: 2

- ☐ Vincolo Monumentale D.Lgs. 42/2004
- ☐ Vincolo Giardino di notevole interesse
- ☒ Presenza di edifici estranei all'impianto -

Assetto morfologico: corte aperta

Elementi componenti presenti:

- | | | | |
|--|---|--|---|
| <input checked="" type="checkbox"/> recinzione | <input type="checkbox"/> manufatto funzionale | <input checked="" type="checkbox"/> albero singolo | <input type="checkbox"/> alberatura a macchia |
| <input type="checkbox"/> pavimentazione | <input type="checkbox"/> siepe | <input type="checkbox"/> alberatura a filare | <input type="checkbox"/> altro |

Note elementi:

RELAZIONI CON IL CONTESTO TERRITORIALE

Tipo di accesso: ☐ accesso indiretto ☒ accesso diretto da viabilità ☐ accesso tramite stradello

Contesto paesaggistico:

- | | |
|--|--|
| <input checked="" type="checkbox"/> appartenenza ad agglomerato rurale | <input type="checkbox"/> prossimità a territorio urbanizzato |
| <input type="checkbox"/> insediamento isolato | <input type="checkbox"/> prossimità ad infrastrutture |
| <input type="checkbox"/> prossimità ad area produttiva | <input type="checkbox"/> prossimità a corso d'acqua |

Criticità ambientali: fonti esterne
(allevamento di bovini)

NOTE

SCHEDA ANALITICA EDIFICIO

N. 2271

Codice nucleo: 19_475

Codice edificio: 789

LOCALIZZAZIONE

Indirizzo: STRADA ALBARETO

civico: 823

Riferimenti catastali 2019

Foglio: 19 Mappale: 153

Quartiere: 2 - S.LAZZARO - MODENA EST - CROCETTA

FUNZIONE

Funzione principale: residenza

Funzione secondaria ---

Stato di utilizzazione: in uso

☐ Edificio produttivo agricolo dismesso



CARATTERISTICHE DELL'EDIFICIO

Numero di piani: 2

Numero di alloggi: 1

Superficie abitazione (mq): 260

Superficie altre funzioni (mq): 0

Epoca di costruzione: fino al 1800

Tipologia edilizia storica: **casa colonica**

☒ Coerenza con l'impianto storico originario

Integrità tipologica: alterata

Tipo di alterazione: alterazione dell'involucro

Stato di conservazione: scarso

Vincolo Monumentale D.Lgs. 42/2004: non presente

VALUTAZIONE

☐ Valore Storico Architettonico

☒ Valore Storico Culturale Testimoniale

☐ Valore Storico Culturale Testimoniale - Edilizia Minore

NOTE

DOCUMENTAZIONE FOTOGRAFICA

Foto censimento 1985/1987



Foto censimento 2017/2020

CENSIMENTO PATRIMONIO EDILIZIO 2021

TERRITORIO RURALE

N° IDENTIFICATIVO SCHEDA: 2272

Codice nucleo: 19_19d

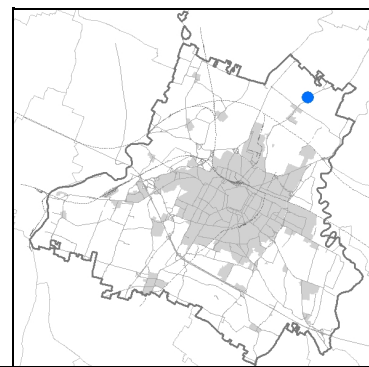


Foto aerea 2019 - C.G.R. s.p.a. Parma scala 1:5000



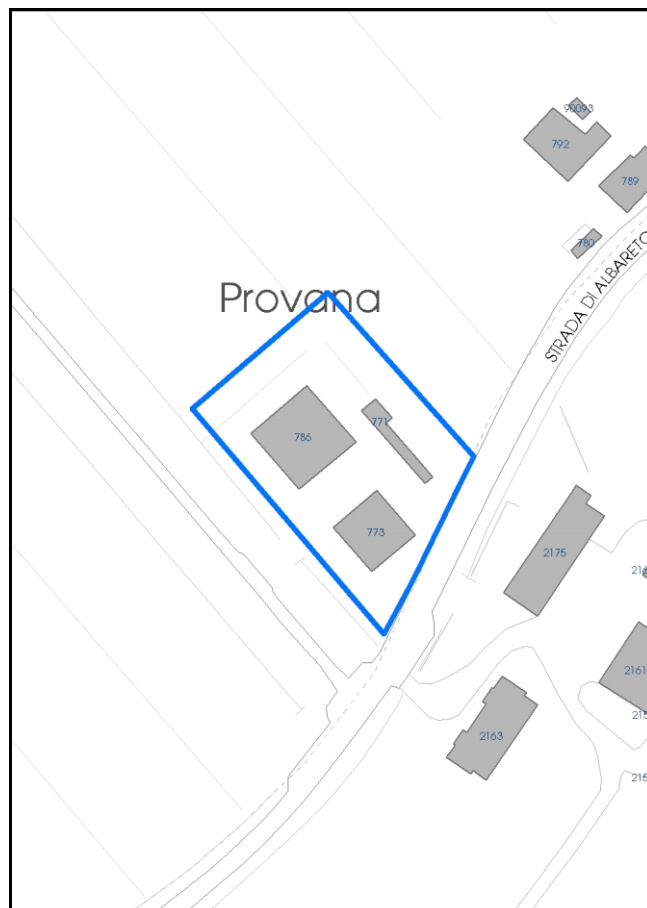


Foto aerea 2019 scala 1: 2000



Estratto di mappa 2019 scala 1: 2000



La perimetrazione del nucleo soprariportata è ai soli fini indicativi e non ha alcuna ricaduta normativa sulla base della disciplina di PUG.

Comune di Modena

Codice nucleo: 19_19d

nucleo non recuperato

LOCALIZZAZIONE

Indirizzo: STRADA ALBARETO

Numero civico: 815

Riferimenti catastali: Foglio: 19

Mappale: 151

FUNZIONI

- | | | | |
|---|---|---|---|
| <input checked="" type="checkbox"/> Residenza | <input type="checkbox"/> Deposito | <input type="checkbox"/> Allevamento | <input type="checkbox"/> Centro Aziendale |
| <input type="checkbox"/> Serra/vivaio | <input type="checkbox"/> Agriturismo | <input type="checkbox"/> Maneggio | <input type="checkbox"/> Impianto di trasformazione |
| <input type="checkbox"/> Altre attività econom. | <input type="checkbox"/> Fattoria didattica | <input type="checkbox"/> Imp. tecnologico | <input type="checkbox"/> Attività agricola residua |

Note:

DESCRIZIONE DELL'IMPIANTO INSEDIATIVO

Impianto storico

Numero edifici: 3

Numero edifici oggetto di indagine: 3

- ☐ Vincolo Monumentale D.Lgs. 42/2004
- ☐ Vincolo Giardino di notevole interesse
- ☐ Presenza di edifici estranei all'impianto -

Assetto morfologico: corte aperta

Elementi componenti presenti:

- | | | | |
|---|---|--|---|
| <input type="checkbox"/> recinzione | <input type="checkbox"/> manufatto funzionale | <input type="checkbox"/> albero singolo | <input type="checkbox"/> alberatura a macchia |
| <input type="checkbox"/> pavimentazione | <input checked="" type="checkbox"/> siepe | <input type="checkbox"/> alberatura a filare | <input type="checkbox"/> altro |

Note elementi:

RELAZIONI CON IL CONTESTO TERRITORIALE

Tipo di accesso: ☐ accesso indiretto ☐ accesso diretto da viabilità ☐ accesso tramite stradello

Contesto paesaggistico:

- | | |
|--|---|
| <input checked="" type="checkbox"/> appartenenza ad agglomerato rurale | <input checked="" type="checkbox"/> prossimità a territorio urbanizzato |
| <input type="checkbox"/> insediamento isolato | <input type="checkbox"/> prossimità ad infrastrutture |
| <input type="checkbox"/> prossimità ad area produttiva | <input checked="" type="checkbox"/> prossimità a corso d'acqua |

Criticità ambientali: fonti esterne
(allevamento di bovini e suini)

NOTE

SCHEDA ANALITICA EDIFICIO

N. 2272

Codice nucleo: 19_19d

Codice edificio: 786

LOCALIZZAZIONE

Indirizzo: STRADA ALBARETO

civico: 815

Riferimenti catastali 2019

Foglio: 19

Mappale: 149

Quartiere: 2 - S.LAZZARO - MODENA EST - CROCETTA

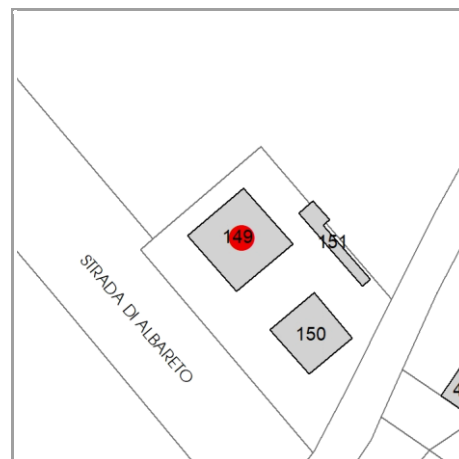
FUNZIONE

Funzione principale: deposito

Funzione secondaria ---

Stato di utilizzazione: uso non rilevabile

☐ Edificio produttivo agricolo dismesso



CARATTERISTICHE DELL'EDIFICIO

Numero di piani:

Numero di alloggi: 0

Superficie abitazione (mq): 0

Superficie altre funzioni (mq): 0

Epoca di costruzione: fino al 1800

Tipologia edilizia storica: **stalla e fienile**

☒ Coerenza con l'impianto storico originario

Integrità tipologica:

Tipo di alterazione: ---

Stato di conservazione: medio

Vincolo Monumentale D.Lgs. 42/2004: non presente

VALUTAZIONE

☐ Valore Storico Architettonico

☒ Valore Storico Culturale Testimoniale

☐ Valore Storico Culturale Testimoniale - Edilizia Minore

NOTE

DOCUMENTAZIONE FOTOGRAFICA

Foto censimento 1985/1987



Foto censimento 2017/2020

CENSIMENTO PATRIMONIO EDILIZIO 2021

TERRITORIO RURALE

N° IDENTIFICATIVO SCHEDA: 2273

Codice nucleo: 19_19d

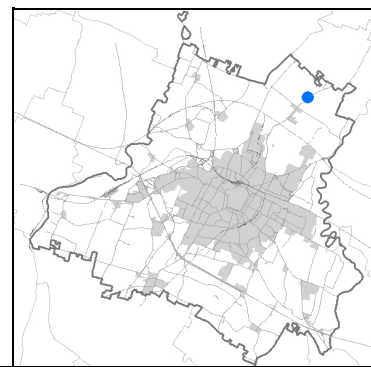


Foto aerea 2019 - C.G.R. s.p.a. Parma scala 1:5000



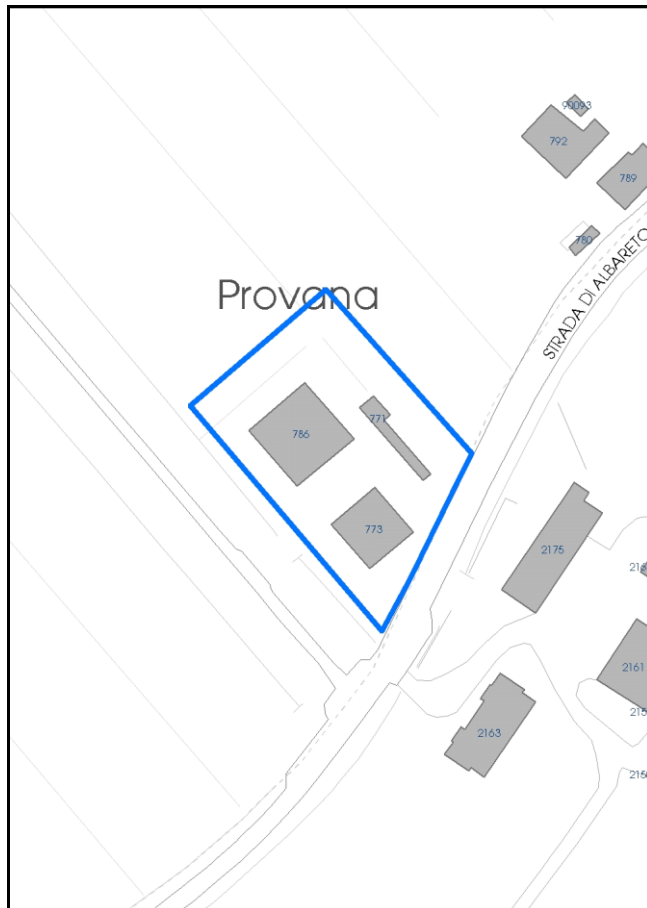


Foto aerea 2019 scala 1: 2000



Estratto di mappa 2019 scala 1: 2000



La perimetrazione del nucleo soprariportata è ai soli fini indicativi e non ha alcuna ricaduta normativa sulla base della disciplina di PUG.

Comune di Modena

Codice nucleo: 19_19d

nucleo non recuperato

LOCALIZZAZIONE

Indirizzo: STRADA ALBARETO

Numero civico: 815

Riferimenti catastali: Foglio: 19

Mappale: 151

FUNZIONI

- | | | | |
|---|---|---|---|
| <input checked="" type="checkbox"/> Residenza | <input type="checkbox"/> Deposito | <input type="checkbox"/> Allevamento | <input type="checkbox"/> Centro Aziendale |
| <input type="checkbox"/> Serra/vivaio | <input type="checkbox"/> Agriturismo | <input type="checkbox"/> Maneggio | <input type="checkbox"/> Impianto di trasformazione |
| <input type="checkbox"/> Altre attività econom. | <input type="checkbox"/> Fattoria didattica | <input type="checkbox"/> Imp. tecnologico | <input type="checkbox"/> Attività agricola residua |

Note:

DESCRIZIONE DELL'IMPIANTO INSEDIATIVO

Impianto storico

Numero edifici: 3

Numero edifici oggetto di indagine: 3

- ☐ Vincolo Monumentale D.Lgs. 42/2004
- ☐ Vincolo Giardino di notevole interesse
- ☐ Presenza di edifici estranei all'impianto -

Assetto morfologico: corte aperta

Elementi componenti presenti:

- | | | | |
|---|---|--|---|
| <input type="checkbox"/> recinzione | <input type="checkbox"/> manufatto funzionale | <input type="checkbox"/> albero singolo | <input type="checkbox"/> alberatura a macchia |
| <input type="checkbox"/> pavimentazione | <input checked="" type="checkbox"/> siepe | <input type="checkbox"/> alberatura a filare | <input type="checkbox"/> altro |

Note elementi:

RELAZIONI CON IL CONTESTO TERRITORIALE

Tipo di accesso: ☐ accesso indiretto ☐ accesso diretto da viabilità ☐ accesso tramite stradello

Contesto paesaggistico:

- | | |
|--|---|
| <input checked="" type="checkbox"/> appartenenza ad agglomerato rurale | <input checked="" type="checkbox"/> prossimità a territorio urbanizzato |
| <input type="checkbox"/> insediamento isolato | <input type="checkbox"/> prossimità ad infrastrutture |
| <input type="checkbox"/> prossimità ad area produttiva | <input checked="" type="checkbox"/> prossimità a corso d'acqua |

Criticità ambientali: fonti esterne
(allevamento di bovini e suini)

NOTE

SCHEDA ANALITICA EDIFICIO

N. 2273

Codice nucleo: 19_19d

Codice edificio: 771

LOCALIZZAZIONE

Indirizzo: STRADA ALBARETO

civico: 815

Riferimenti catastali 2019

Foglio: 19

Mappale: 151

Quartiere: 2 - S.LAZZARO - MODENA EST - CROCETTA

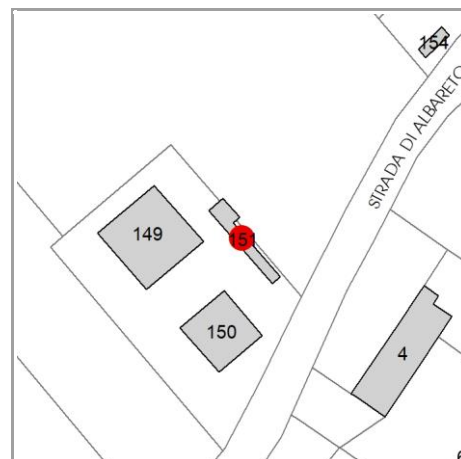
FUNZIONE

Funzione principale: deposito

Funzione secondaria ---

Stato di utilizzazione: uso non rilevabile

☐ Edificio produttivo agricolo dismesso



CARATTERISTICHE DELL'EDIFICIO

Numero di piani:

Numero di alloggi: 0

Superficie abitazione (mq): 0

Superficie altre funzioni (mq): 0

Epoca di costruzione: dal 1901 al 1945

Tipologia edilizia storica: **bassocomodo**

☒ Coerenza con l'impianto storico originario

Integrità tipologica:

Tipo di alterazione: ---

Stato di conservazione: medio

Vincolo Monumentale D.Lgs. 42/2004: non presente

VALUTAZIONE

☐ Valore Storico Architettonico

☒ Valore Storico Culturale Testimoniale

☐ Valore Storico Culturale Testimoniale - Edilizia Minore

NOTE

DOCUMENTAZIONE FOTOGRAFICA

Foto censimento 1985/1987



Foto censimento 2017/2020

CENSIMENTO PATRIMONIO EDILIZIO 2021

TERRITORIO RURALE

N° IDENTIFICATIVO SCHEDA: 2274

Codice nucleo: 19_19d

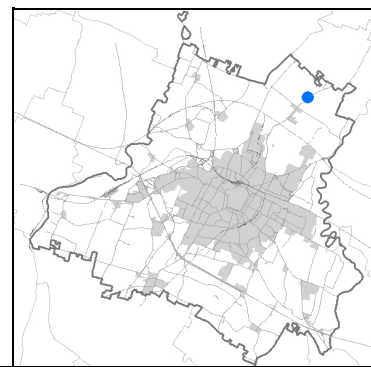


Foto aerea 2019 - C.G.R. s.p.a. Parma scala 1:5000



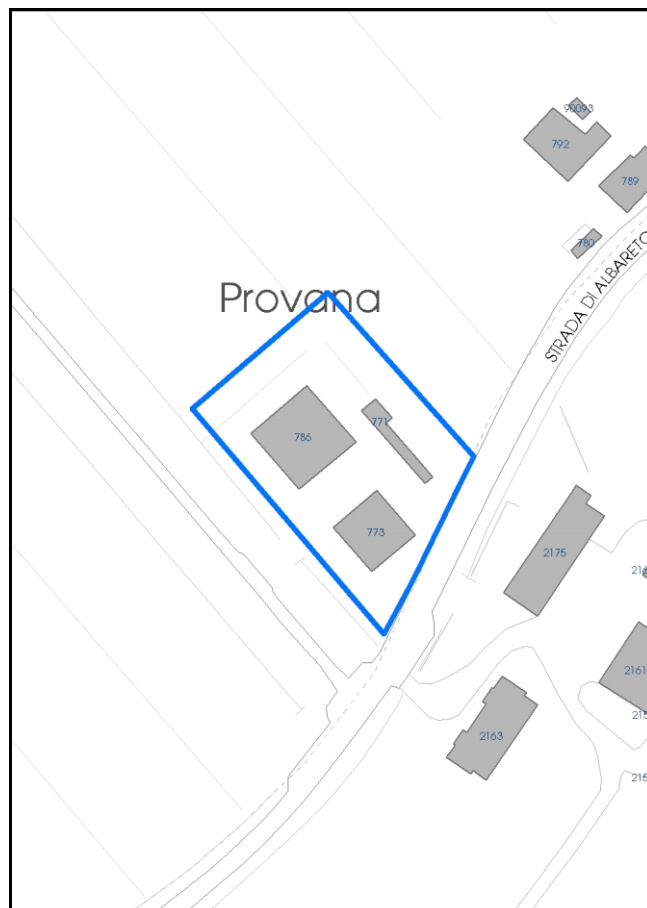


Foto aerea 2019 scala 1:2000



Estratto di mappa 2019 scala 1:2000



La perimetrazione del nucleo soprariportata è ai soli fini indicativi e non ha alcuna ricaduta normativa sulla base della disciplina di PUG.

Comune di Modena

Codice nucleo: 19_19d

nucleo non recuperato

LOCALIZZAZIONE

Indirizzo: STRADA ALBARETO

Numero civico: 815

Riferimenti catastali: Foglio: 19

Mappale: 151

FUNZIONI

- | | | | |
|---|---|---|---|
| <input checked="" type="checkbox"/> Residenza | <input type="checkbox"/> Deposito | <input type="checkbox"/> Allevamento | <input type="checkbox"/> Centro Aziendale |
| <input type="checkbox"/> Serra/vivaio | <input type="checkbox"/> Agriturismo | <input type="checkbox"/> Maneggio | <input type="checkbox"/> Impianto di trasformazione |
| <input type="checkbox"/> Altre attività econom. | <input type="checkbox"/> Fattoria didattica | <input type="checkbox"/> Imp. tecnologico | <input type="checkbox"/> Attività agricola residua |

Note:

DESCRIZIONE DELL'IMPIANTO INSEDIATIVO

Impianto storico

Numero edifici: 3

Numero edifici oggetto di indagine: 3

- ☐ Vincolo Monumentale D.Lgs. 42/2004
- ☐ Vincolo Giardino di notevole interesse
- ☐ Presenza di edifici estranei all'impianto -

Assetto morfologico: corte aperta

Elementi componenti presenti:

- | | | | |
|---|---|--|---|
| <input type="checkbox"/> recinzione | <input type="checkbox"/> manufatto funzionale | <input type="checkbox"/> albero singolo | <input type="checkbox"/> alberatura a macchia |
| <input type="checkbox"/> pavimentazione | <input checked="" type="checkbox"/> siepe | <input type="checkbox"/> alberatura a filare | <input type="checkbox"/> altro |

Note elementi:

RELAZIONI CON IL CONTESTO TERRITORIALE

Tipo di accesso: ☐ accesso indiretto ☐ accesso diretto da viabilità ☐ accesso tramite stradello

Contesto paesaggistico:

- | | |
|--|---|
| <input checked="" type="checkbox"/> appartenenza ad agglomerato rurale | <input checked="" type="checkbox"/> prossimità a territorio urbanizzato |
| <input type="checkbox"/> insediamento isolato | <input type="checkbox"/> prossimità ad infrastrutture |
| <input type="checkbox"/> prossimità ad area produttiva | <input checked="" type="checkbox"/> prossimità a corso d'acqua |

Criticità ambientali: fonti esterne
(allevamento di bovini e suini)

NOTE

SCHEDA ANALITICA EDIFICIO

N. 2274

Codice nucleo: 19_19d

Codice edificio: 773

LOCALIZZAZIONE

Indirizzo: STRADA ALBARETO

civico: 815

Riferimenti catastali 2019

Foglio: 19 Mappale: 150

Quartiere: 2 - S.LAZZARO - MODENA EST - CROCETTA

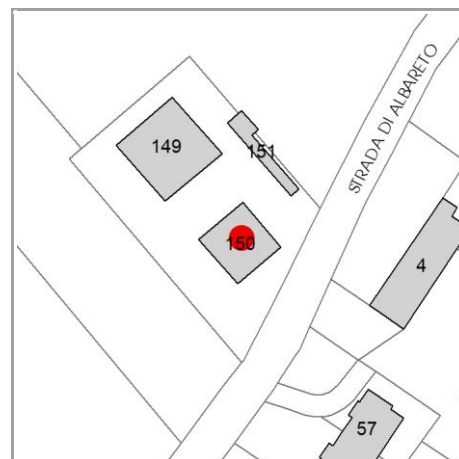
FUNZIONE

Funzione principale: residenza

Funzione secondaria ---

Stato di utilizzazione: uso non rilevabile

☐ Edificio produttivo agricolo dismesso



CARATTERISTICHE DELL'EDIFICIO

Numero di piani:

Numero di alloggi: 2

Superficie abitazione (mq): 0

Superficie altre funzioni (mq): 0

Epoca di costruzione: dal 1801 al 1900

Tipologia edilizia storica: **casa colonica**

☒ Coerenza con l'impianto storico originario

Integrità tipologica:

Tipo di alterazione: ---

Stato di conservazione: medio

Vincolo Monumentale D.Lgs. 42/2004: non presente

VALUTAZIONE

☐ Valore Storico Architettonico

☒ Valore Storico Culturale Testimoniale

☐ Valore Storico Culturale Testimoniale - Edilizia Minore

NOTE

DOCUMENTAZIONE FOTOGRAFICA

Foto censimento 1985/1987



Foto censimento 2017/2020

CENSIMENTO PATRIMONIO EDILIZIO 2021

TERRITORIO RURALE

N° IDENTIFICATIVO SCHEDA: 2275

Codice nucleo: 19_479

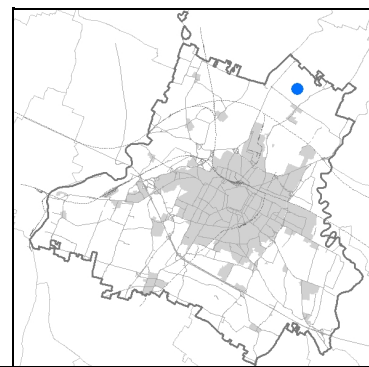


Foto aerea 2019 - C.G.R. s.p.a. Parma scala 1:5000



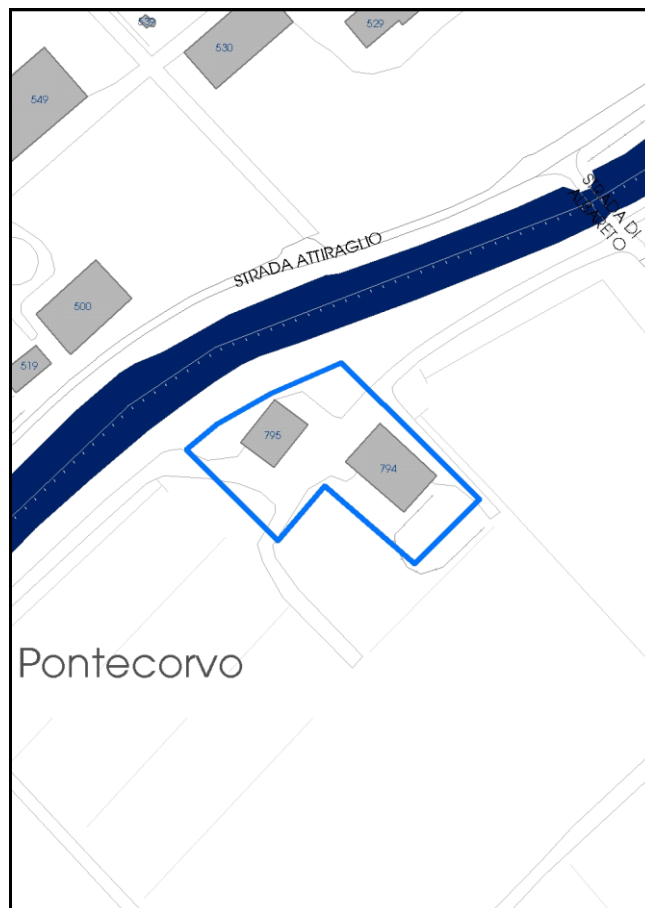


Foto aerea 2019 scala 1:2000



Estratto di mappa 2019 scala 1:2000



La perimetrazione del nucleo soprariportata è ai soli fini indicativi e non ha alcuna ricaduta normativa sulla base della disciplina di PUG.

Comune di Modena

Codice nucleo: 19_479

LOCALIZZAZIONE

Indirizzo: STRADA ALBARETO

Numero civico: 815

Riferimenti catastali: Foglio: 19

Mappale: 148

FUNZIONI

- | | | | |
|---|--|---|---|
| <input checked="" type="checkbox"/> Residenza | <input checked="" type="checkbox"/> Deposito | <input type="checkbox"/> Allevamento | <input type="checkbox"/> Centro Aziendale |
| <input type="checkbox"/> Serra/vivaio | <input type="checkbox"/> Agriturismo | <input type="checkbox"/> Maneggio | <input type="checkbox"/> Impianto di trasformazione |
| <input type="checkbox"/> Altre attività econom. | <input type="checkbox"/> Fattoria didattica | <input type="checkbox"/> Imp. tecnologico | <input type="checkbox"/> Attività agricola residua |

Note:

DESCRIZIONE DELL'IMPIANTO INSEDIATIVO

Impianto storico

Numero edifici: 2

Numero edifici oggetto di indagine: 2

- ☐ Vincolo Monumentale D.Lgs. 42/2004
- ☐ Vincolo Giardino di notevole interesse
- ☐ Presenza di edifici estranei all'impianto -

Assetto morfologico: corte aperta

Elementi componenti presenti:

- | | | | |
|---|---|--|---|
| <input type="checkbox"/> recinzione | <input type="checkbox"/> manufatto funzionale | <input checked="" type="checkbox"/> albero singolo | <input type="checkbox"/> alberatura a macchia |
| <input type="checkbox"/> pavimentazione | <input checked="" type="checkbox"/> siepe | <input type="checkbox"/> alberatura a filare | <input type="checkbox"/> altro |

Note elementi:

RELAZIONI CON IL CONTESTO TERRITORIALE

Tipo di accesso: ☐ accesso indiretto ☐ accesso diretto da viabilità ☒ accesso tramite stradello

Contesto paesaggistico:

- | | |
|---|--|
| <input type="checkbox"/> appartenenza ad agglomerato rurale | <input type="checkbox"/> prossimità a territorio urbanizzato |
| <input checked="" type="checkbox"/> insediamento isolato | <input type="checkbox"/> prossimità ad infrastrutture |
| <input type="checkbox"/> prossimità ad area produttiva | <input checked="" type="checkbox"/> prossimità a corso d'acqua |

Criticità ambientali: assenti

NOTE

Comune di Modena

CENSIMENTO PATRIMONIO EDILIZIO TERRITORIO RURALE

SCHEDA ANALITICA EDIFICIO

N. 2275

Codice nucleo: 19_479

Codice edificio: 795

LOCALIZZAZIONE

Indirizzo: STRADA ALBARETO

civico: 815

Riferimenti catastali 2019

Foglio: 19 Mappale: 102

Quartiere: 2 - S.LAZZARO - MODENA EST - CROCETTA

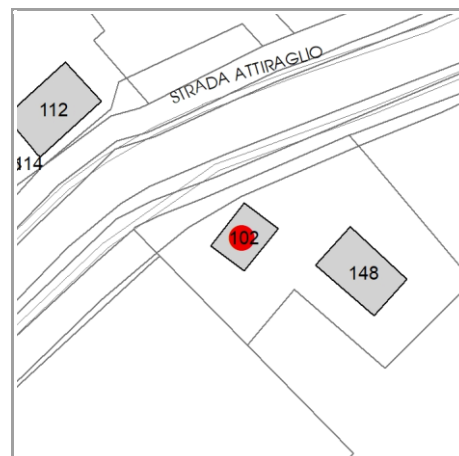
FUNZIONE

Funzione principale: residenza

Funzione secondaria ---

Stato di utilizzazione: in uso

☐ Edificio produttivo agricolo dismesso



CARATTERISTICHE DELL'EDIFICIO

Numero di piani: 2

Numero di alloggi: 1

Superficie abitazione (mq): 330

Superficie altre funzioni (mq): 0

Epoca di costruzione: dal 1801 al 1900

Tipologia edilizia storica: **casa colonica**

☒ Coerenza con l'impianto storico originario

Integrità tipologica: alterata

Tipo di alterazione: alterazione dell'involucro

Stato di conservazione: medio

Vincolo Monumentale D.Lgs. 42/2004: non presente

VALUTAZIONE

☐ Valore Storico Architettonico

☒ Valore Storico Culturale Testimoniale

☐ Valore Storico Culturale Testimoniale - Edilizia Minore

NOTE

DOCUMENTAZIONE FOTOGRAFICA

Foto censimento 1985/1987



Foto censimento 2017/2020

CENSIMENTO PATRIMONIO EDILIZIO 2021

TERRITORIO RURALE

N° IDENTIFICATIVO SCHEDA: 2276

Codice nucleo: 19_479

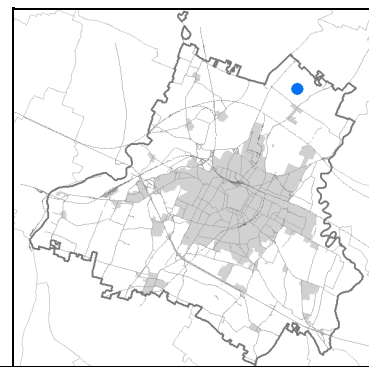


Foto aerea 2019 - C.G.R. s.p.a. Parma scala 1:5000



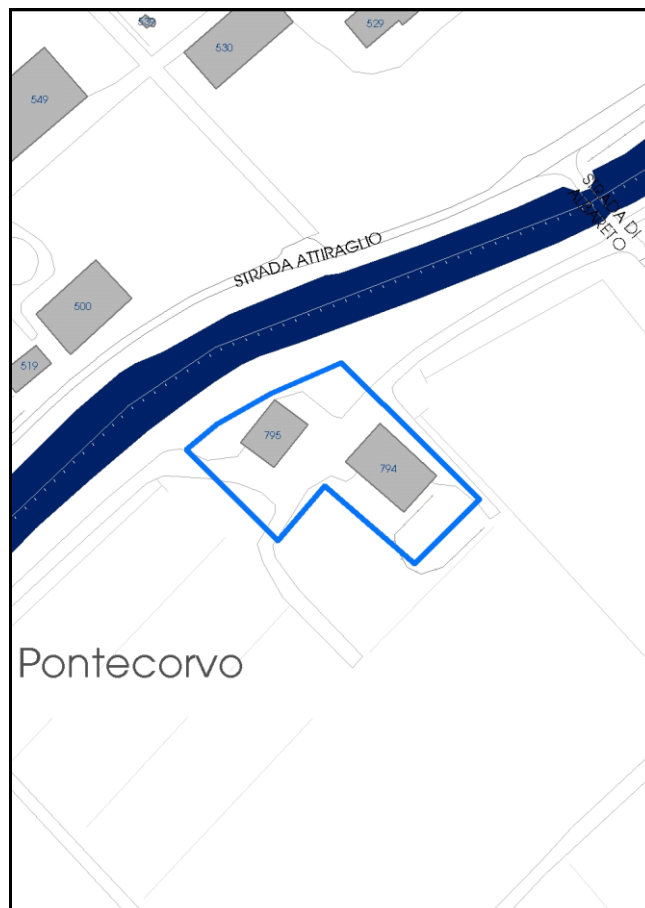


Foto aerea 2019 scala 1:2000



Estratto di mappa 2019 scala 1:2000



La perimetrazione del nucleo soprariportata è ai soli fini indicativi e non ha alcuna ricaduta normativa sulla base della disciplina di PUG.

Comune di Modena

Codice nucleo: 19_479

LOCALIZZAZIONE

Indirizzo: STRADA ALBARETO

Numero civico: 815

Riferimenti catastali: Foglio: 19

Mappale: 148

FUNZIONI

- | | | | |
|---|--|---|---|
| <input checked="" type="checkbox"/> Residenza | <input checked="" type="checkbox"/> Deposito | <input type="checkbox"/> Allevamento | <input type="checkbox"/> Centro Aziendale |
| <input type="checkbox"/> Serra/vivaio | <input type="checkbox"/> Agriturismo | <input type="checkbox"/> Maneggio | <input type="checkbox"/> Impianto di trasformazione |
| <input type="checkbox"/> Altre attività econom. | <input type="checkbox"/> Fattoria didattica | <input type="checkbox"/> Imp. tecnologico | <input type="checkbox"/> Attività agricola residua |

Note:

DESCRIZIONE DELL'IMPIANTO INSEDIATIVO

Impianto storico

Numero edifici: 2

Numero edifici oggetto di indagine: 2

- ☐ Vincolo Monumentale D.Lgs. 42/2004
- ☐ Vincolo Giardino di notevole interesse
- ☐ Presenza di edifici estranei all'impianto -

Assetto morfologico: corte aperta

Elementi componenti presenti:

- | | | | |
|---|---|--|---|
| <input type="checkbox"/> recinzione | <input type="checkbox"/> manufatto funzionale | <input checked="" type="checkbox"/> albero singolo | <input type="checkbox"/> alberatura a macchia |
| <input type="checkbox"/> pavimentazione | <input checked="" type="checkbox"/> siepe | <input type="checkbox"/> alberatura a filare | <input type="checkbox"/> altro |

Note elementi:

RELAZIONI CON IL CONTESTO TERRITORIALE

Tipo di accesso: ☐ accesso indiretto ☐ accesso diretto da viabilità ☒ accesso tramite stradello

Contesto paesaggistico:

- | | |
|---|--|
| <input type="checkbox"/> appartenenza ad agglomerato rurale | <input type="checkbox"/> prossimità a territorio urbanizzato |
| <input checked="" type="checkbox"/> insediamento isolato | <input type="checkbox"/> prossimità ad infrastrutture |
| <input type="checkbox"/> prossimità ad area produttiva | <input checked="" type="checkbox"/> prossimità a corso d'acqua |

Criticità ambientali: assenti

NOTE

SCHEDA ANALITICA EDIFICIO

N. 2276

Codice nucleo: 19_479

Codice edificio: 794

LOCALIZZAZIONE

Indirizzo: STRADA ALBARETO

civico: 815

Riferimenti catastali 2019

Foglio: 19 Mappale: 148

Quartiere: 2 - S.LAZZARO - MODENA EST - CROCETTA

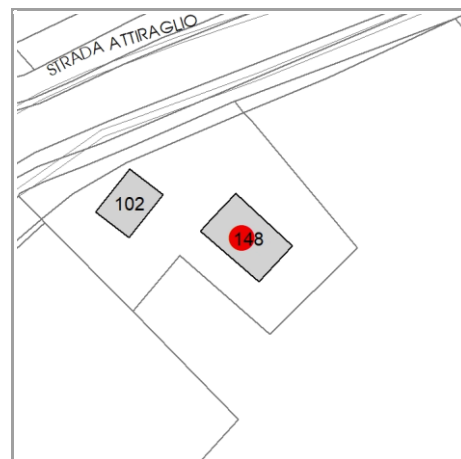
FUNZIONE

Funzione principale: stalla

Funzione secondaria deposito

Stato di utilizzazione: non in uso

☐ Edificio produttivo agricolo dismesso



CARATTERISTICHE DELL'EDIFICIO

Numero di piani: 2

Numero di alloggi: 0

Superficie abitazione (mq): 0

Superficie altre funzioni (mq): 540

Epoca di costruzione: dal 1801 al 1900

Tipologia edilizia storica: **stalla e fienile**

☒ Coerenza con l'impianto storico originario

Integrità tipologica: originaria

Tipo di alterazione: ---

Stato di conservazione: pessimo

Vincolo Monumentale D.Lgs. 42/2004: non presente

VALUTAZIONE

☐ Valore Storico Architettonico

☒ Valore Storico Culturale Testimoniale

☐ Valore Storico Culturale Testimoniale - Edilizia Minore

NOTE

DOCUMENTAZIONE FOTOGRAFICA

Foto censimento 1985/1987



Foto censimento 2017/2020

CENSIMENTO PATRIMONIO EDILIZIO 2021

TERRITORIO RURALE

N° IDENTIFICATIVO SCHEDA: 2277

Codice nucleo: 19_143dr

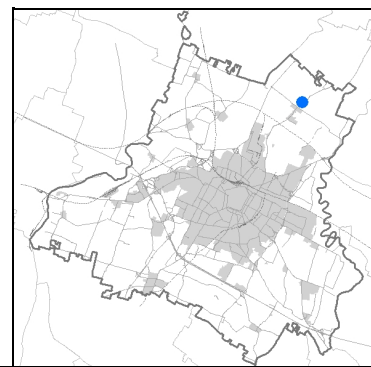


Foto aerea 2019 - C.G.R. s.p.a. Parma scala 1:5000


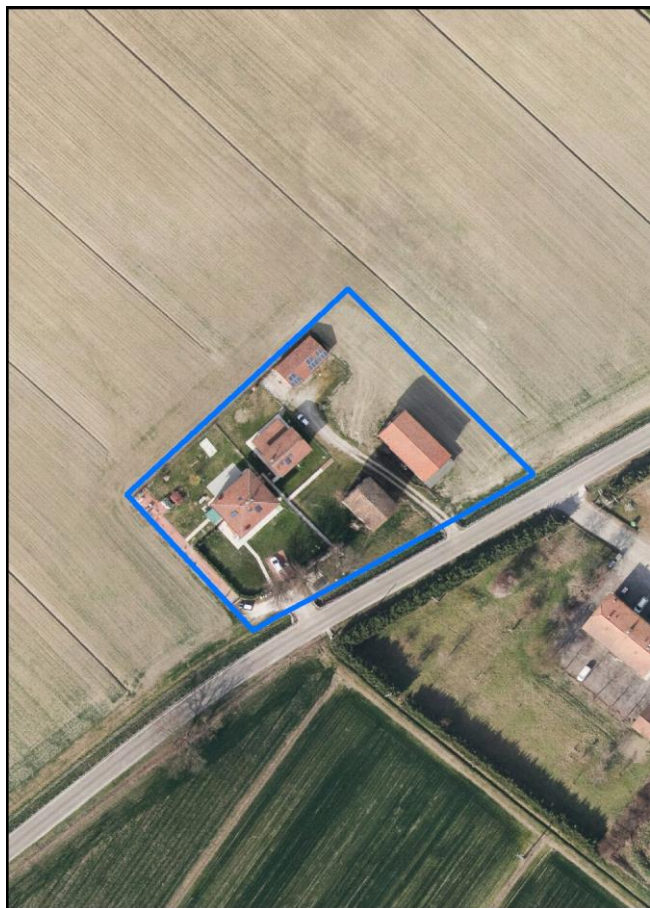
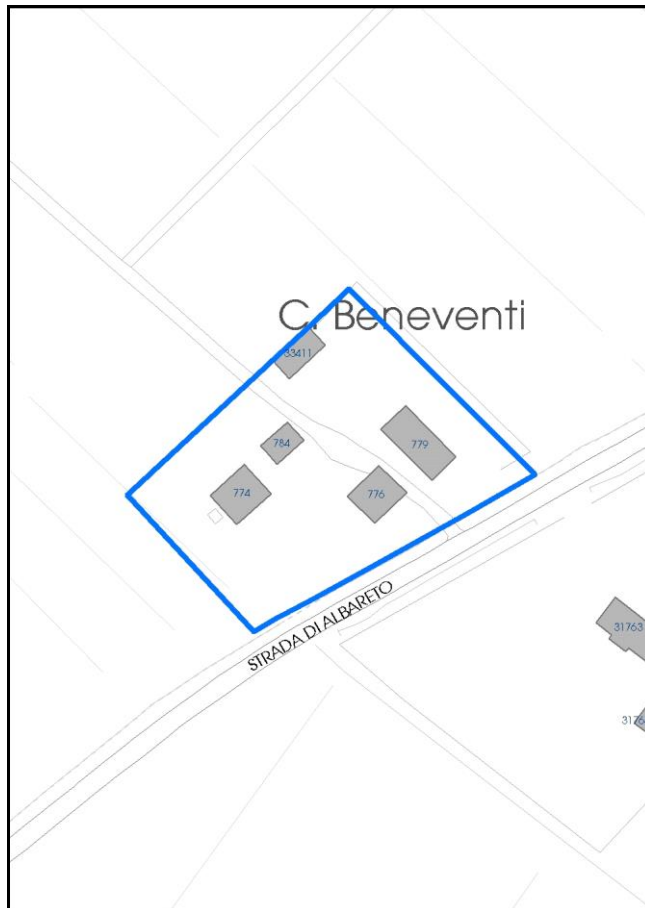


Foto aerea 2019 scala 1:2000



Estratto di mappa 2019 scala 1:2000



La perimetrazione del nucleo soprariportata è ai soli fini indicativi e non ha alcuna ricaduta normativa sulla base della disciplina di PUG.

Comune di Modena

Codice nucleo: 19_143dr

nucleo recuperato

LOCALIZZAZIONE

Indirizzo: STRADA ALBARETO

Numero civico:

Riferimenti catastali: Foglio: 19

Mappale: 143

FUNZIONI

- | | | | |
|---|--|---|---|
| <input checked="" type="checkbox"/> Residenza | <input checked="" type="checkbox"/> Deposito | <input type="checkbox"/> Allevamento | <input type="checkbox"/> Centro Aziendale |
| <input type="checkbox"/> Serra/vivaio | <input type="checkbox"/> Agriturismo | <input type="checkbox"/> Maneggio | <input type="checkbox"/> Impianto di trasformazione |
| <input type="checkbox"/> Altre attività econom. | <input type="checkbox"/> Fattoria didattica | <input type="checkbox"/> Imp. tecnologico | <input type="checkbox"/> Attività agricola residua |

Note:

DESCRIZIONE DELL'IMPIANTO INSEDIATIVO

Impianto storico

Numero edifici: 5

Numero edifici oggetto di indagine: 3

- ☐ Vincolo Monumentale D.Lgs. 42/2004
- ☐ Vincolo Giardino di notevole interesse
- ☐ Presenza di edifici estranei all'impianto -

Assetto morfologico: disposizione libera

Elementi componenti presenti:

- | | | | |
|--|---|--|---|
| <input checked="" type="checkbox"/> recinzione | <input type="checkbox"/> manufatto funzionale | <input checked="" type="checkbox"/> albero singolo | <input type="checkbox"/> alberatura a macchia |
| <input checked="" type="checkbox"/> pavimentazione | <input checked="" type="checkbox"/> siepe | <input type="checkbox"/> alberatura a filare | <input type="checkbox"/> altro |

Note elementi:

RELAZIONI CON IL CONTESTO TERRITORIALE

Tipo di accesso: ☐ accesso indiretto ☒ accesso diretto da viabilità ☐ accesso tramite stradello

Contesto paesaggistico:

- | | |
|---|--|
| <input type="checkbox"/> appartenenza ad agglomerato rurale | <input type="checkbox"/> prossimità a territorio urbanizzato |
| <input checked="" type="checkbox"/> insediamento isolato | <input type="checkbox"/> prossimità ad infrastrutture |
| <input type="checkbox"/> prossimità ad area produttiva | <input type="checkbox"/> prossimità a corso d'acqua |

Criticità ambientali: assenti

NOTE

SCHEDA ANALITICA EDIFICIO

N. 2277

Codice nucleo: 19_143dr

Codice edificio: 779

LOCALIZZAZIONE

Indirizzo: STRADA ALBARETO

civico:

Riferimenti catastali 2019

Foglio: 19 Mappale: 143

Quartiere: 2 - S.LAZZARO - MODENA EST - CROCETTA

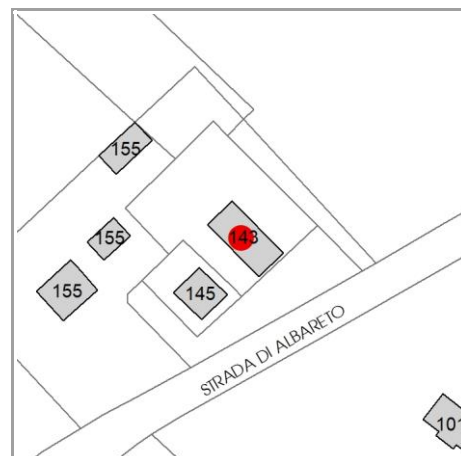
FUNZIONE

Funzione principale: deposito

Funzione secondaria ---

Stato di utilizzazione: in uso

☐ Edificio produttivo agricolo dismesso



CARATTERISTICHE DELL'EDIFICIO

Numero di piani: 2

Numero di alloggi: 0

Superficie abitazione (mq): 0

Superficie altre funzioni (mq): 171

Epoca di costruzione: dal 1801 al 1900

Tipologia edilizia storica: **stalla e fienile**

☒ Coerenza con l'impianto storico originario

Integrità tipologica: originaria

Tipo di alterazione: ---

Stato di conservazione: medio

Vincolo Monumentale D.Lgs. 42/2004: non presente

VALUTAZIONE

☐ Valore Storico Architettonico

☒ Valore Storico Culturale Testimoniale

☐ Valore Storico Culturale Testimoniale - Edilizia Minore

NOTE

DOCUMENTAZIONE FOTOGRAFICA

Foto censimento 1985/1987



Foto censimento 2017/2020



CENSIMENTO PATRIMONIO EDILIZIO 2021

TERRITORIO RURALE

N° IDENTIFICATIVO SCHEDA: 2278

Codice nucleo: 19_143dr

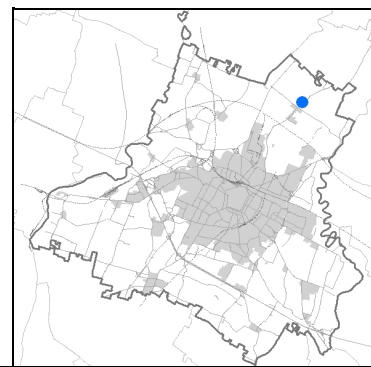


Foto aerea 2019 - C.G.R. s.p.a. Parma scala 1:5000


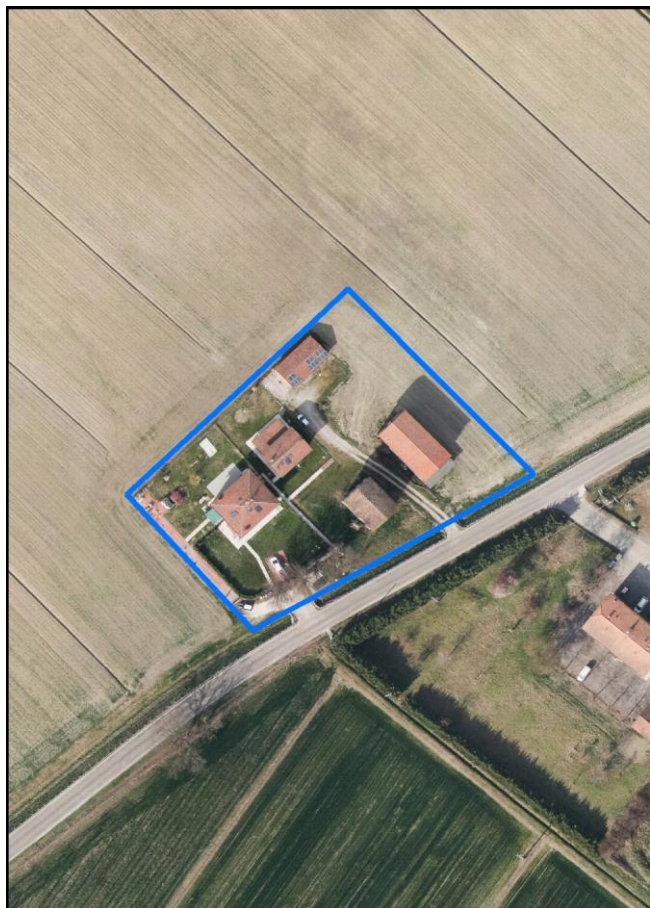
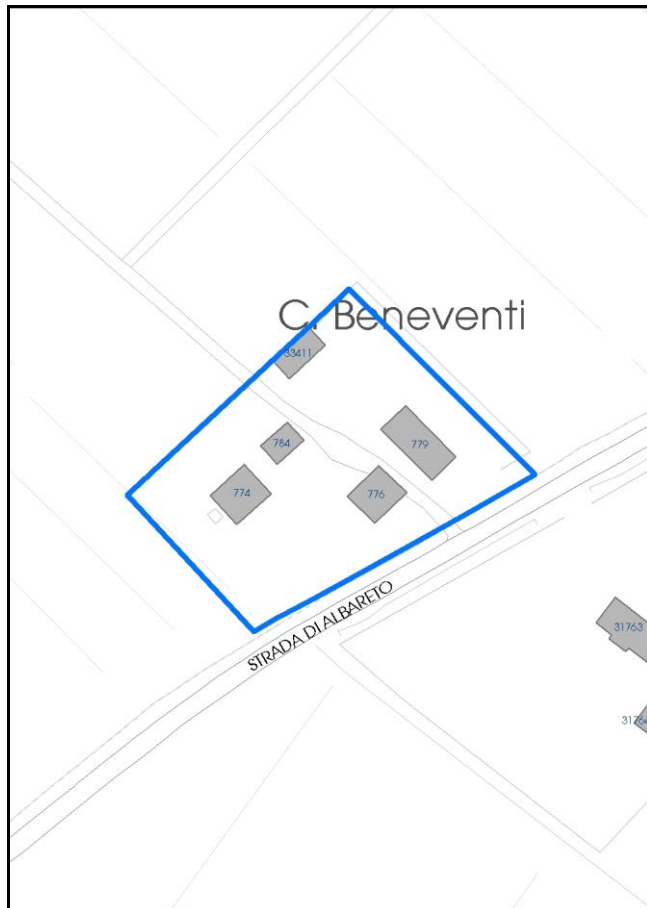


Foto aerea 2019 scala 1:2000



Estratto di mappa 2019 scala 1:2000



La perimetrazione del nucleo soprariportata è ai soli fini indicativi e non ha alcuna ricaduta normativa sulla base della disciplina di PUG.

Comune di Modena

Codice nucleo: 19_143dr

nucleo recuperato

LOCALIZZAZIONE

Indirizzo: STRADA ALBARETO

Numero civico:

Riferimenti catastali: Foglio: 19

Mappale: 143

FUNZIONI

- | | | | |
|---|--|---|---|
| <input checked="" type="checkbox"/> Residenza | <input checked="" type="checkbox"/> Deposito | <input type="checkbox"/> Allevamento | <input type="checkbox"/> Centro Aziendale |
| <input type="checkbox"/> Serra/vivaio | <input type="checkbox"/> Agriturismo | <input type="checkbox"/> Maneggio | <input type="checkbox"/> Impianto di trasformazione |
| <input type="checkbox"/> Altre attività econom. | <input type="checkbox"/> Fattoria didattica | <input type="checkbox"/> Imp. tecnologico | <input type="checkbox"/> Attività agricola residua |

Note:

DESCRIZIONE DELL'IMPIANTO INSEDIATIVO

Impianto storico

Numero edifici: 5

Numero edifici oggetto di indagine: 3

- ☐ Vincolo Monumentale D.Lgs. 42/2004
- ☐ Vincolo Giardino di notevole interesse
- ☐ Presenza di edifici estranei all'impianto -

Assetto morfologico: disposizione libera

Elementi componenti presenti:

- | | | | |
|--|---|--|---|
| <input checked="" type="checkbox"/> recinzione | <input type="checkbox"/> manufatto funzionale | <input checked="" type="checkbox"/> albero singolo | <input type="checkbox"/> alberatura a macchia |
| <input checked="" type="checkbox"/> pavimentazione | <input checked="" type="checkbox"/> siepe | <input type="checkbox"/> alberatura a filare | <input type="checkbox"/> altro |

Note elementi:

RELAZIONI CON IL CONTESTO TERRITORIALE

Tipo di accesso: ☐ accesso indiretto ☒ accesso diretto da viabilità ☐ accesso tramite stradello

Contesto paesaggistico:

- | | |
|---|--|
| <input type="checkbox"/> appartenenza ad agglomerato rurale | <input type="checkbox"/> prossimità a territorio urbanizzato |
| <input checked="" type="checkbox"/> insediamento isolato | <input type="checkbox"/> prossimità ad infrastrutture |
| <input type="checkbox"/> prossimità ad area produttiva | <input type="checkbox"/> prossimità a corso d'acqua |

Criticità ambientali: assenti

NOTE

SCHEDA ANALITICA EDIFICIO

N. 2278

Codice nucleo: 19_143dr

Codice edificio: 774

LOCALIZZAZIONE

Indirizzo: STRADA ALBARETO

civico:

Riferimenti catastali 2019

Foglio: 19 Mappale: 155

Quartiere: 2 - S.LAZZARO - MODENA EST - CROCETTA

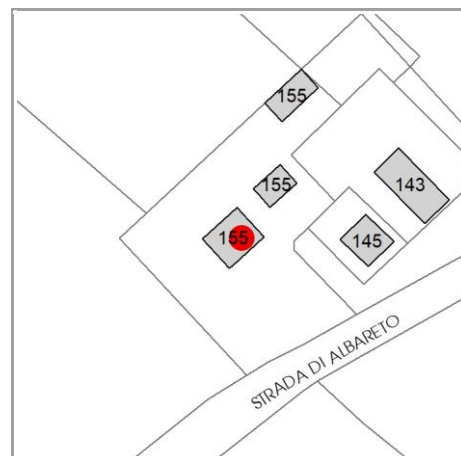
FUNZIONE

Funzione principale: residenza

Funzione secondaria ---

Stato di utilizzazione: in uso

☐ Edificio produttivo agricolo dismesso



CARATTERISTICHE DELL'EDIFICIO

Numero di piani: 2

Numero di alloggi: 2

Superficie abitazione (mq): 129

Superficie altre funzioni (mq): 0

Epoca di costruzione: dal 1801 al 1900

Tipologia edilizia storica: **edificio a blocco**

☒ Coerenza con l'impianto storico originario

Integrità tipologica: alterata

Tipo di alterazione: alterazione dell'involucro

Stato di conservazione: buono

Vincolo Monumentale D.Lgs. 42/2004: non presente

VALUTAZIONE

☐ Valore Storico Architettonico

☒ Valore Storico Culturale Testimoniale

☐ Valore Storico Culturale Testimoniale - Edilizia Minore


NOTE

DOCUMENTAZIONE FOTOGRAFICA

Foto censimento 1985/1987



Foto censimento 2017/2020



CENSIMENTO PATRIMONIO EDILIZIO 2021

TERRITORIO RURALE

N° IDENTIFICATIVO SCHEDA: 2279

Codice nucleo: 19_143dr

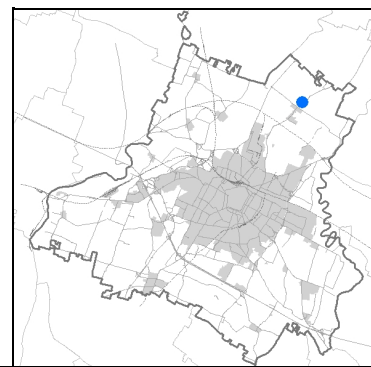


Foto aerea 2019 - C.G.R. s.p.a. Parma scala 1:5000


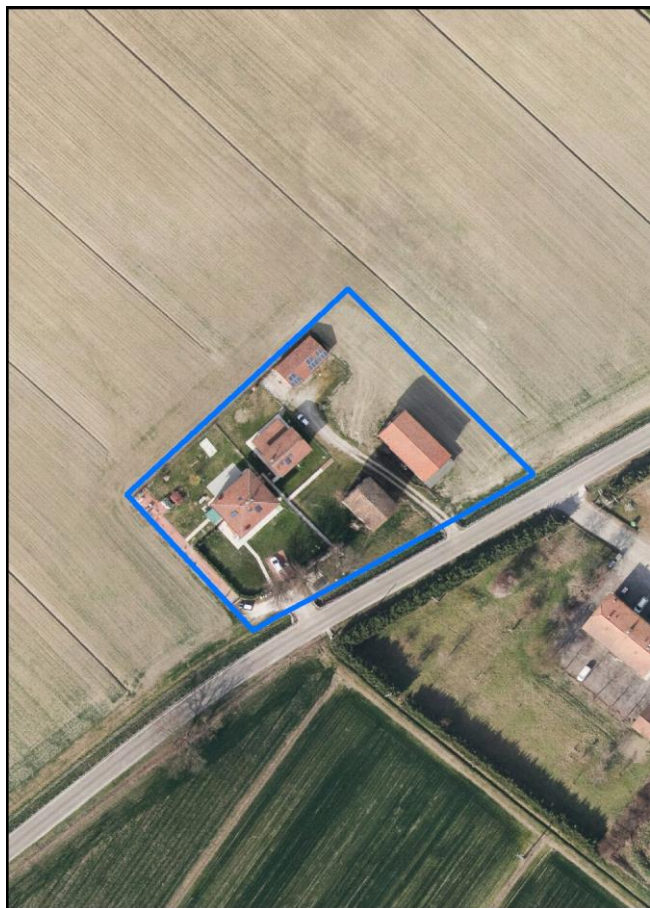
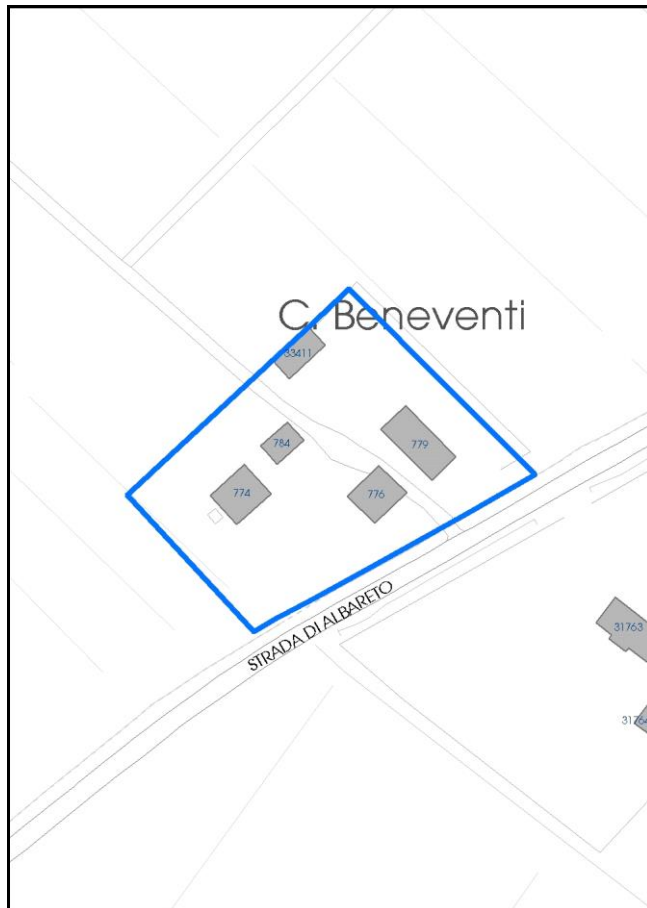


Foto aerea 2019 scala 1:2000



Estratto di mappa 2019 scala 1:2000



La perimetrazione del nucleo soprariportata è ai soli fini indicativi e non ha alcuna ricaduta normativa sulla base della disciplina di PUG.

Comune di Modena

Codice nucleo: 19_143dr

nucleo recuperato

LOCALIZZAZIONE

Indirizzo: STRADA ALBARETO

Numero civico:

Riferimenti catastali: Foglio: 19

Mappale: 143

FUNZIONI

- | | | | |
|---|--|---|---|
| <input checked="" type="checkbox"/> Residenza | <input checked="" type="checkbox"/> Deposito | <input type="checkbox"/> Allevamento | <input type="checkbox"/> Centro Aziendale |
| <input type="checkbox"/> Serra/vivaio | <input type="checkbox"/> Agriturismo | <input type="checkbox"/> Maneggio | <input type="checkbox"/> Impianto di trasformazione |
| <input type="checkbox"/> Altre attività econom. | <input type="checkbox"/> Fattoria didattica | <input type="checkbox"/> Imp. tecnologico | <input type="checkbox"/> Attività agricola residua |

Note:

DESCRIZIONE DELL'IMPIANTO INSEDIATIVO

Impianto storico

Numero edifici: 5

Numero edifici oggetto di indagine: 3

- ☐ Vincolo Monumentale D.Lgs. 42/2004
- ☐ Vincolo Giardino di notevole interesse
- ☐ Presenza di edifici estranei all'impianto -

Assetto morfologico: disposizione libera

Elementi componenti presenti:

- | | | | |
|--|---|--|---|
| <input checked="" type="checkbox"/> recinzione | <input type="checkbox"/> manufatto funzionale | <input checked="" type="checkbox"/> albero singolo | <input type="checkbox"/> alberatura a macchia |
| <input checked="" type="checkbox"/> pavimentazione | <input checked="" type="checkbox"/> siepe | <input type="checkbox"/> alberatura a filare | <input type="checkbox"/> altro |

Note elementi:

RELAZIONI CON IL CONTESTO TERRITORIALE

Tipo di accesso: ☐ accesso indiretto ☒ accesso diretto da viabilità ☐ accesso tramite stradello

Contesto paesaggistico:

- | | |
|---|--|
| <input type="checkbox"/> appartenenza ad agglomerato rurale | <input type="checkbox"/> prossimità a territorio urbanizzato |
| <input checked="" type="checkbox"/> insediamento isolato | <input type="checkbox"/> prossimità ad infrastrutture |
| <input type="checkbox"/> prossimità ad area produttiva | <input type="checkbox"/> prossimità a corso d'acqua |

Criticità ambientali: assenti

NOTE

SCHEDA ANALITICA EDIFICIO

N. 2279

Codice nucleo: 19_143dr

Codice edificio: 776

LOCALIZZAZIONE

Indirizzo: STRADA ALBARETO

civico:

Riferimenti catastali 2019

Foglio: 19 Mappale: 145

Quartiere: 2 - S.LAZZARO - MODENA EST - CROCETTA

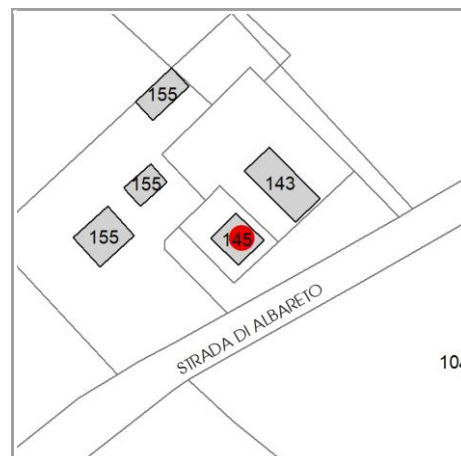
FUNZIONE

Funzione principale: residenza

Funzione secondaria ---

Stato di utilizzazione: in uso

☐ Edificio produttivo agricolo dismesso



CARATTERISTICHE DELL'EDIFICIO

Numero di piani: 3

Numero di alloggi: 0

Superficie abitazione (mq): 120

Superficie altre funzioni (mq): 0

Epoca di costruzione: dal 1801 al 1900

Tipologia edilizia storica: **casa colonica**

☐ Coerenza con l'impianto storico originario

Integrità tipologica: originaria

Tipo di alterazione: ---

Stato di conservazione: buono

Vincolo Monumentale D.Lgs. 42/2004: non presente

VALUTAZIONE

☐ Valore Storico Architettonico

☒ Valore Storico Culturale Testimoniale

☐ Valore Storico Culturale Testimoniale - Edilizia Minore

NOTE

DOCUMENTAZIONE FOTOGRAFICA

Foto censimento 1985/1987



Foto censimento 2017/2020



CENSIMENTO PATRIMONIO EDILIZIO 2021

TERRITORIO RURALE

N° IDENTIFICATIVO SCHEDA: 2280

Codice nucleo: 19_478

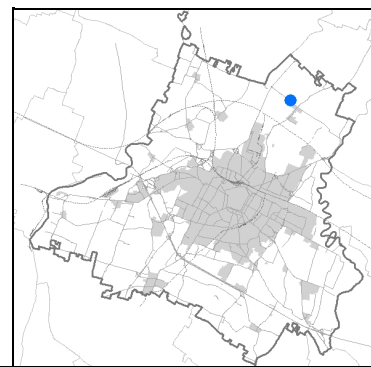


Foto aerea 2019 - C.G.R. s.p.a. Parma scala 1:5000


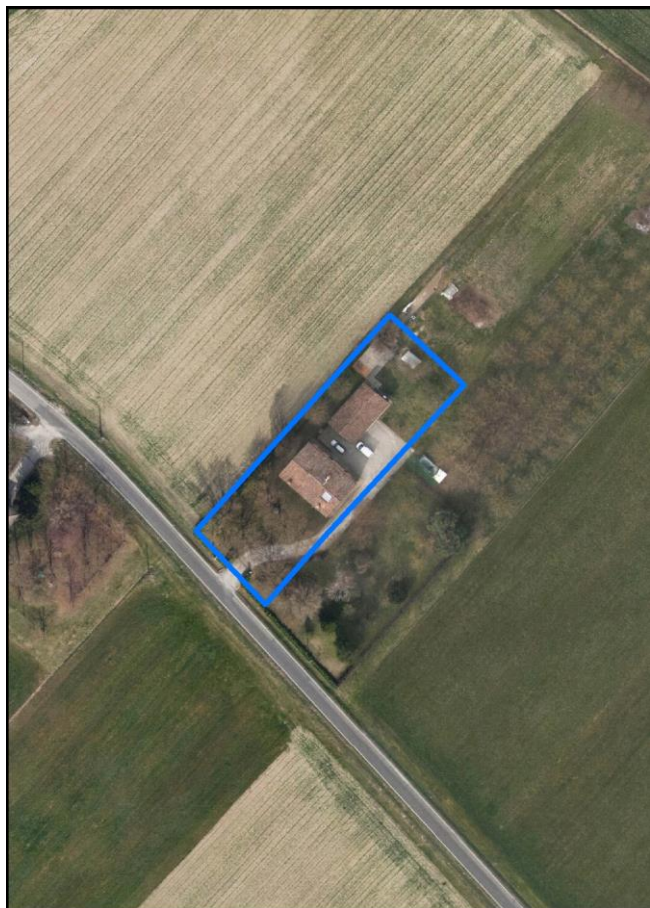
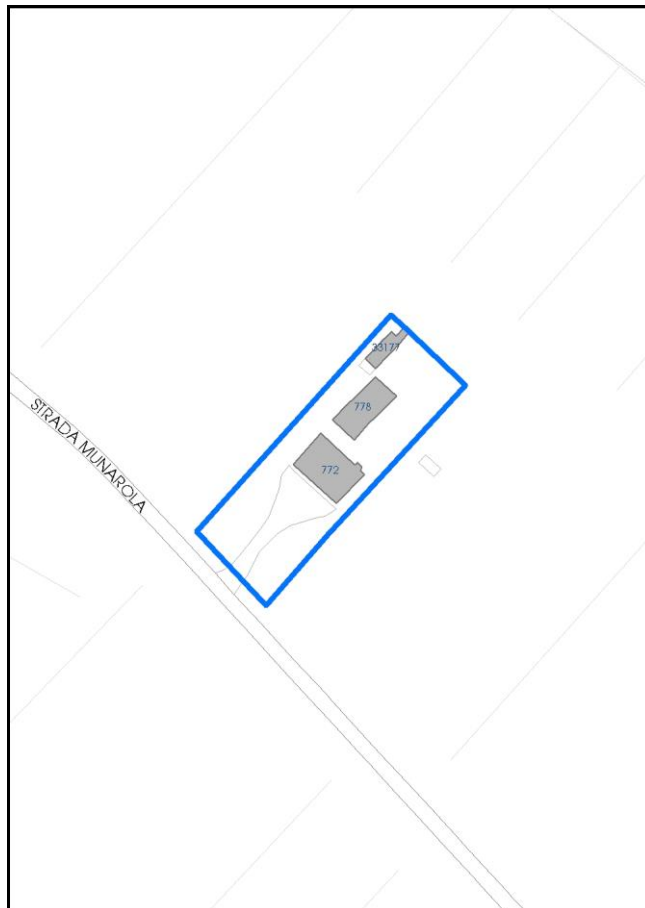


Foto aerea 2019 scala 1:2000



Estratto di mappa 2019 scala 1:2000



La perimetrazione del nucleo soprariportata è ai soli fini indicativi e non ha alcuna ricaduta normativa sulla base della disciplina di PUG.

Comune di Modena

Codice nucleo: 19_478

LOCALIZZAZIONE

Indirizzo: STRADA MUNAROLA

Numero civico: 9

Riferimenti catastali: Foglio: 19

Mappale: 131

FUNZIONI

- | | | | |
|---|--|---|---|
| <input checked="" type="checkbox"/> Residenza | <input checked="" type="checkbox"/> Deposito | <input type="checkbox"/> Allevamento | <input type="checkbox"/> Centro Aziendale |
| <input type="checkbox"/> Serra/vivaio | <input type="checkbox"/> Agriturismo | <input type="checkbox"/> Maneggio | <input type="checkbox"/> Impianto di trasformazione |
| <input type="checkbox"/> Altre attività econom. | <input type="checkbox"/> Fattoria didattica | <input type="checkbox"/> Imp. tecnologico | <input type="checkbox"/> Attività agricola residua |

Note:

DESCRIZIONE DELL'IMPIANTO INSEDIATIVO

Impianto storico

Numero edifici: 3

Numero edifici oggetto di indagine: 1

- ☐ Vincolo Monumentale D.Lgs. 42/2004
- ☐ Vincolo Giardino di notevole interesse
- ☒ Presenza di edifici estranei all'impianto -

Assetto morfologico: corte aperta

Elementi componenti presenti:

- | | | | |
|--|---|---|---|
| <input checked="" type="checkbox"/> recinzione | <input type="checkbox"/> manufatto funzionale | <input checked="" type="checkbox"/> albero singolo | <input type="checkbox"/> alberatura a macchia |
| <input checked="" type="checkbox"/> pavimentazione | <input checked="" type="checkbox"/> siepe | <input checked="" type="checkbox"/> alberatura a filare | <input type="checkbox"/> altro |

Note elementi:

RELAZIONI CON IL CONTESTO TERRITORIALE

Tipo di accesso: ☐ accesso indiretto ☒ accesso diretto da viabilità ☐ accesso tramite stradello

Contesto paesaggistico:

- | | |
|---|---|
| <input type="checkbox"/> appartenenza ad agglomerato rurale | <input checked="" type="checkbox"/> prossimità a territorio urbanizzato |
| <input checked="" type="checkbox"/> insediamento isolato | <input type="checkbox"/> prossimità ad infrastrutture |
| <input type="checkbox"/> prossimità ad area produttiva | <input checked="" type="checkbox"/> prossimità a corso d'acqua |

Criticità ambientali: assenti

NOTE

SCHEDA ANALITICA EDIFICIO

N. 2280

Codice nucleo: 19_478

Codice edificio: 772

LOCALIZZAZIONE

Indirizzo: STRADA MUNAROLA

civico: 9

Riferimenti catastali 2019

Foglio: 19 Mappale: 131

Quartiere: 2 - S.LAZZARO - MODENA EST - CROCETTA

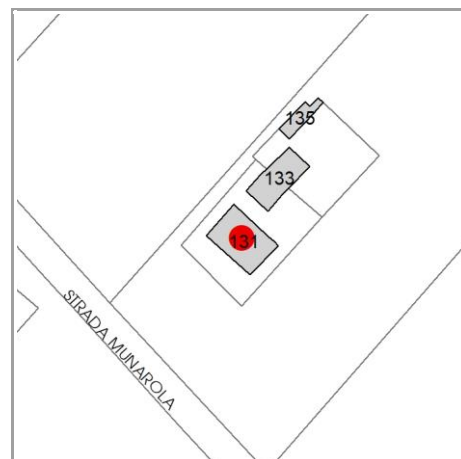
FUNZIONE

Funzione principale: residenza

Funzione secondaria ---

Stato di utilizzazione: in uso

☐ Edificio produttivo agricolo dismesso



CARATTERISTICHE DELL'EDIFICIO

Numero di piani: 2

Numero di alloggi: 2

Superficie abitazione (mq): 100

Superficie altre funzioni (mq): 230

Epoca di costruzione: dal 1901 al 1945

Tipologia edilizia storica: **edificio a porta morta**

☒ Coerenza con l'impianto storico originario

Integrità tipologica: alterata

Tipo di alterazione: alterazione dell'involucro

Stato di conservazione: buono

Vincolo Monumentale D.Lgs. 42/2004: non presente

VALUTAZIONE

☐ Valore Storico Architettonico

☒ Valore Storico Culturale Testimoniale

☐ Valore Storico Culturale Testimoniale - Edilizia Minore

NOTE

DOCUMENTAZIONE FOTOGRAFICA

Foto censimento 1985/1987



Foto censimento 2017/2020

CENSIMENTO PATRIMONIO EDILIZIO 2021

TERRITORIO RURALE

N° IDENTIFICATIVO SCHEDA: 2281

Codice nucleo: 19_466

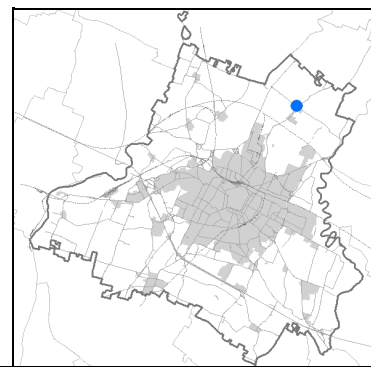


Foto aerea 2019 - C.G.R. s.p.a. Parma scala 1:5000

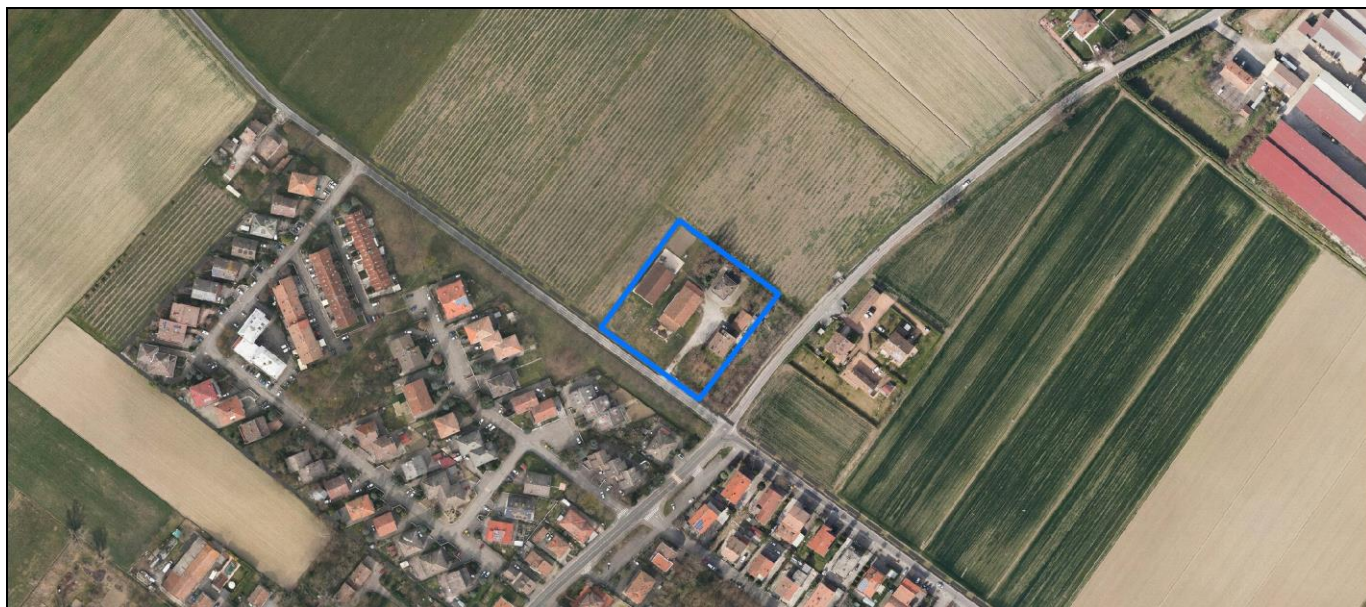
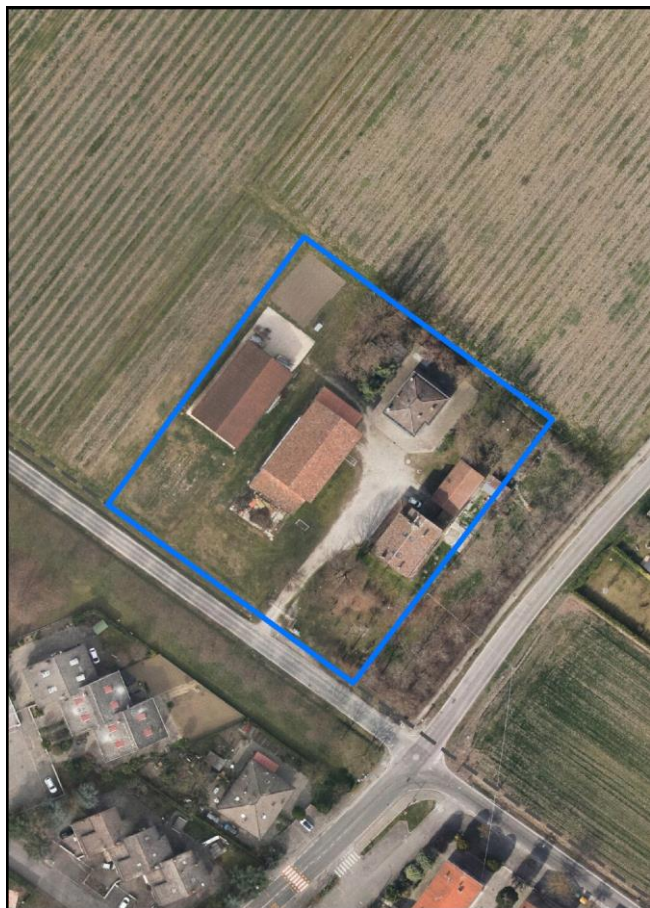
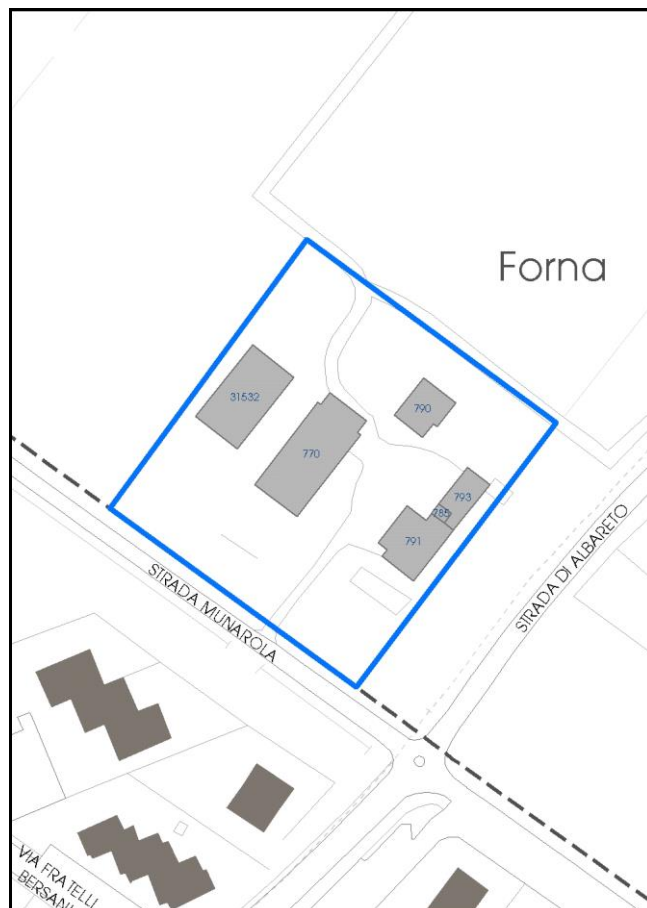


Foto aerea 2019 scala 1:2000



Estratto di mappa 2019 scala 1:2000



La perimetrazione del nucleo soprariportata è ai soli fini indicativi e non ha alcuna ricaduta normativa sulla base della disciplina di PUG.

Comune di Modena

Codice nucleo: 19_466

LOCALIZZAZIONE

Indirizzo: STRADA MUNAROLA

Numero civico: 39

Riferimenti catastali: Foglio: 19

Mappale: 64

FUNZIONI

- | | | | |
|---|--|---|--|
| <input checked="" type="checkbox"/> Residenza | <input checked="" type="checkbox"/> Deposito | <input type="checkbox"/> Allevamento | <input checked="" type="checkbox"/> Centro Aziendale |
| <input type="checkbox"/> Serra/vivaio | <input type="checkbox"/> Agriturismo | <input type="checkbox"/> Maneggio | <input type="checkbox"/> Impianto di trasformazione |
| <input type="checkbox"/> Altre attività econom. | <input type="checkbox"/> Fattoria didattica | <input type="checkbox"/> Imp. tecnologico | <input type="checkbox"/> Attività agricola residua |

Note:

DESCRIZIONE DELL'IMPIANTO INSEDIATIVO

Impianto storico

Numero edifici: 6

Numero edifici oggetto di indagine: 1

- ☐ Vincolo Monumentale D.Lgs. 42/2004
- ☐ Vincolo Giardino di notevole interesse
- ☒ Presenza di edifici estranei all'impianto -

Assetto morfologico: cortile

Elementi componenti presenti:

- | | | | |
|--|---|--|--|
| <input checked="" type="checkbox"/> recinzione | <input type="checkbox"/> manufatto funzionale | <input type="checkbox"/> albero singolo | <input checked="" type="checkbox"/> alberatura a macchia |
| <input checked="" type="checkbox"/> pavimentazione | <input type="checkbox"/> siepe | <input type="checkbox"/> alberatura a filare | <input type="checkbox"/> altro |

Note elementi:

RELAZIONI CON IL CONTESTO TERRITORIALE

Tipo di accesso: ☐ accesso indiretto ☒ accesso diretto da viabilità ☐ accesso tramite stradello

Contesto paesaggistico:

- | | |
|--|---|
| <input checked="" type="checkbox"/> appartenenza ad agglomerato rurale | <input checked="" type="checkbox"/> prossimità a territorio urbanizzato |
| <input type="checkbox"/> insediamento isolato | <input type="checkbox"/> prossimità ad infrastrutture |
| <input type="checkbox"/> prossimità ad area produttiva | <input type="checkbox"/> prossimità a corso d'acqua |

Criticità ambientali: assenti

NOTE

SCHEDA ANALITICA EDIFICIO

N. 2281

Codice nucleo: 19_466

Codice edificio: 770

LOCALIZZAZIONE

Indirizzo: STRADA MUNAROLA

civico: 39

Riferimenti catastali 2019

Foglio: 19 Mappale: 61

Quartiere: 2 - S.LAZZARO - MODENA EST - CROCETTA

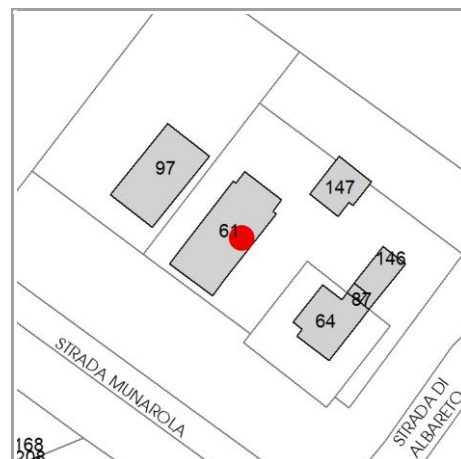
FUNZIONE

Funzione principale: deposito

Funzione secondaria ---

Stato di utilizzazione: in uso

☐ Edificio produttivo agricolo dismesso



CARATTERISTICHE DELL'EDIFICIO

Numero di piani: 2

Numero di alloggi: 0

Superficie abitazione (mq): 0

Superficie altre funzioni (mq): 600

Epoca di costruzione: dal 1901 al 1945

Tipologia edilizia storica: **stalla e fienile**

☒ Coerenza con l'impianto storico originario

Integrità tipologica: alterata

Tipo di alterazione: ampliamento

Stato di conservazione: buono

Vincolo Monumentale D.Lgs. 42/2004: non presente

VALUTAZIONE

☐ Valore Storico Architettonico

☒ Valore Storico Culturale Testimoniale

☐ Valore Storico Culturale Testimoniale - Edilizia Minore

NOTE

DOCUMENTAZIONE FOTOGRAFICA

Foto censimento 1985/1987



Foto censimento 2017/2020

CENSIMENTO PATRIMONIO EDILIZIO 2021

TERRITORIO RURALE

N° IDENTIFICATIVO SCHEDA: 2282

Codice nucleo: 20_596

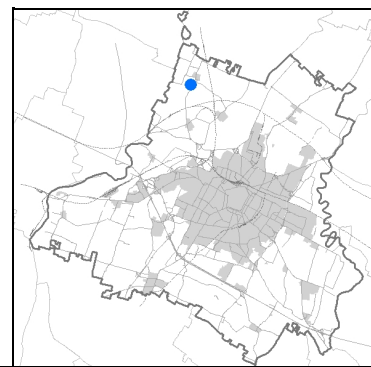


Foto aerea 2019 - C.G.R. s.p.a. Parma scala 1:5000





Foto aerea 2019 scala 1:2000



Estratto di mappa 2019 scala 1:2000



La perimetrazione del nucleo soprariportata è ai soli fini indicativi e non ha alcuna ricaduta normativa sulla base della disciplina di PUG.

Comune di Modena

Codice nucleo: 20_596

LOCALIZZAZIONE

Indirizzo: STRADA NAZIONALE PER CARPI NORD

Numero civico: 1451

Riferimenti catastali: Foglio: 20

Mappale: 10

FUNZIONI

- | | | | |
|---|--|---|---|
| <input checked="" type="checkbox"/> Residenza | <input checked="" type="checkbox"/> Deposito | <input type="checkbox"/> Allevamento | <input type="checkbox"/> Centro Aziendale |
| <input type="checkbox"/> Serra/vivaio | <input type="checkbox"/> Agriturismo | <input type="checkbox"/> Maneggio | <input type="checkbox"/> Impianto di trasformazione |
| <input type="checkbox"/> Altre attività econom. | <input type="checkbox"/> Fattoria didattica | <input type="checkbox"/> Imp. tecnologico | <input type="checkbox"/> Attività agricola residua |

Note:

DESCRIZIONE DELL'IMPIANTO INSEDIATIVO

Impianto storico

Numero edifici: 4

Numero edifici oggetto di indagine: 4

- ☐ Vincolo Monumentale D.Lgs. 42/2004
- ☐ Vincolo Giardino di notevole interesse
- ☐ Presenza di edifici estranei all'impianto -

Assetto morfologico: corte aperta

Elementi componenti presenti:

- | | | | |
|---|---|--|---|
| <input type="checkbox"/> recinzione | <input type="checkbox"/> manufatto funzionale | <input checked="" type="checkbox"/> albero singolo | <input type="checkbox"/> alberatura a macchia |
| <input type="checkbox"/> pavimentazione | <input type="checkbox"/> siepe | <input type="checkbox"/> alberatura a filare | <input type="checkbox"/> altro |

Note elementi:

RELAZIONI CON IL CONTESTO TERRITORIALE

Tipo di accesso: ☐ accesso indiretto ☐ accesso diretto da viabilità ☒ accesso tramite stradello

Contesto paesaggistico:

- | | |
|---|--|
| <input type="checkbox"/> appartenenza ad agglomerato rurale | <input type="checkbox"/> prossimità a territorio urbanizzato |
| <input checked="" type="checkbox"/> insediamento isolato | <input type="checkbox"/> prossimità ad infrastrutture |
| <input type="checkbox"/> prossimità ad area produttiva | <input checked="" type="checkbox"/> prossimità a corso d'acqua |

Criticità ambientali: assenti

NOTE

SCHEDA ANALITICA EDIFICIO

N. 2282

Codice nucleo: 20_596

Codice edificio: 810

LOCALIZZAZIONE

Indirizzo: STRADA NAZIONALE PER CARPI NORD

civico: 1451

Riferimenti catastali 2019

Foglio: 20

Mappale: 206

Quartiere: 4 - S.FAUSTINO - MADONNINA - QUATTRO VILLE

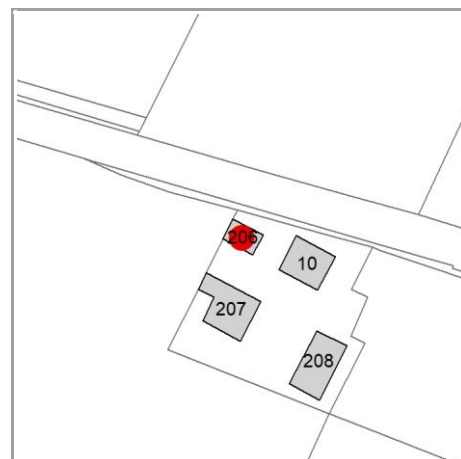
FUNZIONE

Funzione principale: deposito

Funzione secondaria ---

Stato di utilizzazione: in uso

☐ Edificio produttivo agricolo dismesso



CARATTERISTICHE DELL'EDIFICIO

Numero di piani: 2

Numero di alloggi: 0

Superficie abitazione (mq): 0

Superficie altre funzioni (mq): 60

Epoca di costruzione: dal 1801 al 1900

Tipologia edilizia storica: **barchessa**

☒ Coerenza con l'impianto storico originario

Integrità tipologica: alterata

Tipo di alterazione: corpo annesso precario

Stato di conservazione: medio

Vincolo Monumentale D.Lgs. 42/2004: non presente

VALUTAZIONE

☐ Valore Storico Architettonico

☒ Valore Storico Culturale Testimoniale

☐ Valore Storico Culturale Testimoniale - Edilizia Minore

NOTE

DOCUMENTAZIONE FOTOGRAFICA

Foto censimento 1985/1987



Foto censimento 2017/2020

CENSIMENTO PATRIMONIO EDILIZIO 2021

TERRITORIO RURALE

N° IDENTIFICATIVO SCHEDA: 2283

Codice nucleo: 20_596

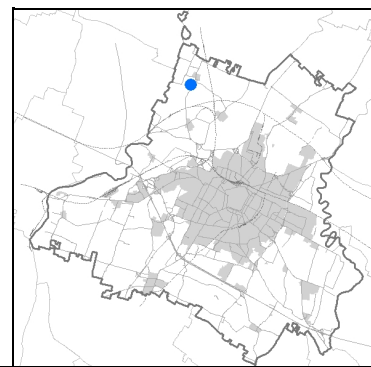


Foto aerea 2019 - C.G.R. s.p.a. Parma scala 1:5000





Foto aerea 2019 scala 1:2000



Estratto di mappa 2019 scala 1:2000



La perimetrazione del nucleo soprariportata è ai soli fini indicativi e non ha alcuna ricaduta normativa sulla base della disciplina di PUG.

Comune di Modena

Codice nucleo: 20_596

LOCALIZZAZIONE

Indirizzo: STRADA NAZIONALE PER CARPI NORD

Numero civico: 1451

Riferimenti catastali: Foglio: 20

Mappale: 10

FUNZIONI

- | | | | |
|---|--|---|---|
| <input checked="" type="checkbox"/> Residenza | <input checked="" type="checkbox"/> Deposito | <input type="checkbox"/> Allevamento | <input type="checkbox"/> Centro Aziendale |
| <input type="checkbox"/> Serra/vivaio | <input type="checkbox"/> Agriturismo | <input type="checkbox"/> Maneggio | <input type="checkbox"/> Impianto di trasformazione |
| <input type="checkbox"/> Altre attività econom. | <input type="checkbox"/> Fattoria didattica | <input type="checkbox"/> Imp. tecnologico | <input type="checkbox"/> Attività agricola residua |

Note:

DESCRIZIONE DELL'IMPIANTO INSEDIATIVO

Impianto storico

Numero edifici: 4

Numero edifici oggetto di indagine: 4

- ☐ Vincolo Monumentale D.Lgs. 42/2004
- ☐ Vincolo Giardino di notevole interesse
- ☐ Presenza di edifici estranei all'impianto -

Assetto morfologico: corte aperta

Elementi componenti presenti:

- | | | | |
|---|---|--|---|
| <input type="checkbox"/> recinzione | <input type="checkbox"/> manufatto funzionale | <input checked="" type="checkbox"/> albero singolo | <input type="checkbox"/> alberatura a macchia |
| <input type="checkbox"/> pavimentazione | <input type="checkbox"/> siepe | <input type="checkbox"/> alberatura a filare | <input type="checkbox"/> altro |

Note elementi:

RELAZIONI CON IL CONTESTO TERRITORIALE

Tipo di accesso: ☐ accesso indiretto ☐ accesso diretto da viabilità ☒ accesso tramite stradello

Contesto paesaggistico:

- | | |
|---|--|
| <input type="checkbox"/> appartenenza ad agglomerato rurale | <input type="checkbox"/> prossimità a territorio urbanizzato |
| <input checked="" type="checkbox"/> insediamento isolato | <input type="checkbox"/> prossimità ad infrastrutture |
| <input type="checkbox"/> prossimità ad area produttiva | <input checked="" type="checkbox"/> prossimità a corso d'acqua |

Criticità ambientali: assenti

NOTE

SCHEDA ANALITICA EDIFICIO

N. 2283

Codice nucleo: 20_596

Codice edificio: 816

LOCALIZZAZIONE

Indirizzo: STRADA NAZIONALE PER CARPI NORD

civico: 1451

Riferimenti catastali 2019

Foglio: 20 Mappale: 207

Quartiere: 4 - S.FAUSTINO - MADONNINA - QUATTRO VILLE

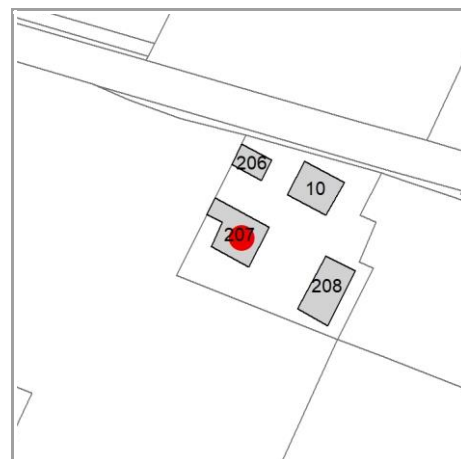
FUNZIONE

Funzione principale: deposito

Funzione secondaria ---

Stato di utilizzazione: uso non rilevabile

☐ Edificio produttivo agricolo dismesso



CARATTERISTICHE DELL'EDIFICIO

Numero di piani: 1

Numero di alloggi: 0

Superficie abitazione (mq): 0

Superficie altre funzioni (mq): 150

Epoca di costruzione: dal 1801 al 1900

Tipologia edilizia storica: **fienile**

☒ Coerenza con l'impianto storico originario

Integrità tipologica: alterata

Tipo di alterazione: ampliamento

Stato di conservazione: pessimo

Vincolo Monumentale D.Lgs. 42/2004: non presente

VALUTAZIONE

☐ Valore Storico Architettonico

☒ Valore Storico Culturale Testimoniale

☐ Valore Storico Culturale Testimoniale - Edilizia Minore

NOTE

DOCUMENTAZIONE FOTOGRAFICA

Foto censimento 1985/1987



Foto censimento 2017/2020

CENSIMENTO PATRIMONIO EDILIZIO 2021 TERRITORIO RURALE

N° IDENTIFICATIVO SCHEDA: 2284

Codice nucleo: 20_596

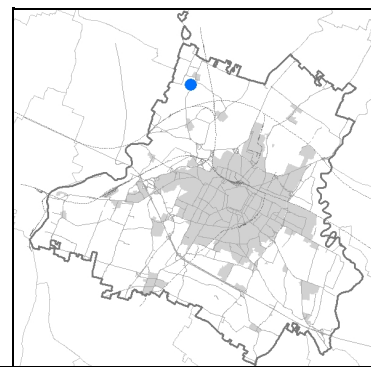


Foto aerea 2019 - C.G.R. s.p.a. Parma scala 1:5000





Foto aerea 2019 scala 1:2000



Estratto di mappa 2019 scala 1:2000



La perimetrazione del nucleo soprariportata è ai soli fini indicativi e non ha alcuna ricaduta normativa sulla base della disciplina di PUG.

Comune di Modena

Codice nucleo: 20_596

LOCALIZZAZIONE

Indirizzo: STRADA NAZIONALE PER CARPI NORD

Numero civico: 1451

Riferimenti catastali: Foglio: 20

Mappale: 10

FUNZIONI

- | | | | |
|---|--|---|---|
| <input checked="" type="checkbox"/> Residenza | <input checked="" type="checkbox"/> Deposito | <input type="checkbox"/> Allevamento | <input type="checkbox"/> Centro Aziendale |
| <input type="checkbox"/> Serra/vivaio | <input type="checkbox"/> Agriturismo | <input type="checkbox"/> Maneggio | <input type="checkbox"/> Impianto di trasformazione |
| <input type="checkbox"/> Altre attività econom. | <input type="checkbox"/> Fattoria didattica | <input type="checkbox"/> Imp. tecnologico | <input type="checkbox"/> Attività agricola residua |

Note:

DESCRIZIONE DELL'IMPIANTO INSEDIATIVO

Impianto storico

Numero edifici: 4

Numero edifici oggetto di indagine: 4

- ☐ Vincolo Monumentale D.Lgs. 42/2004
- ☐ Vincolo Giardino di notevole interesse
- ☐ Presenza di edifici estranei all'impianto -

Assetto morfologico: corte aperta

Elementi componenti presenti:

- | | | | |
|---|---|--|---|
| <input type="checkbox"/> recinzione | <input type="checkbox"/> manufatto funzionale | <input checked="" type="checkbox"/> albero singolo | <input type="checkbox"/> alberatura a macchia |
| <input type="checkbox"/> pavimentazione | <input type="checkbox"/> siepe | <input type="checkbox"/> alberatura a filare | <input type="checkbox"/> altro |

Note elementi:

RELAZIONI CON IL CONTESTO TERRITORIALE

Tipo di accesso: ☐ accesso indiretto ☐ accesso diretto da viabilità ☒ accesso tramite stradello

Contesto paesaggistico:

- | | |
|---|--|
| <input type="checkbox"/> appartenenza ad agglomerato rurale | <input type="checkbox"/> prossimità a territorio urbanizzato |
| <input checked="" type="checkbox"/> insediamento isolato | <input type="checkbox"/> prossimità ad infrastrutture |
| <input type="checkbox"/> prossimità ad area produttiva | <input checked="" type="checkbox"/> prossimità a corso d'acqua |

Criticità ambientali: assenti

NOTE

SCHEDA ANALITICA EDIFICIO

N. 2284

Codice nucleo: 20_596

Codice edificio: 820

LOCALIZZAZIONE

Indirizzo: STRADA NAZIONALE PER CARPI NORD

civico: 1451

Riferimenti catastali 2019

Foglio: 20

Mappale: 10

Quartiere: 4 - S.FAUSTINO - MADONNINA - QUATTRO VILLE

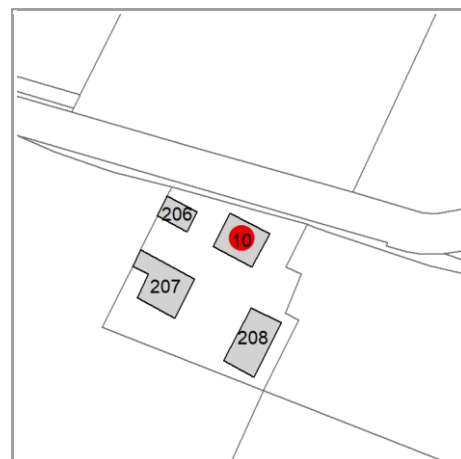
FUNZIONE

Funzione principale: residenza

Funzione secondaria ---

Stato di utilizzazione: in uso

☐ Edificio produttivo agricolo dismesso



CARATTERISTICHE DELL'EDIFICIO

Numero di piani: 2

Numero di alloggi: 1

Superficie abitazione (mq): 240

Superficie altre funzioni (mq): 0

Epoca di costruzione: dal 1801 al 1900

Tipologia edilizia storica: **casa colonica**

☒ Coerenza con l'impianto storico originario

Integrità tipologica: originaria

Tipo di alterazione: ---

Stato di conservazione: medio

Vincolo Monumentale D.Lgs. 42/2004: non presente

VALUTAZIONE

☐ Valore Storico Architettonico

☒ Valore Storico Culturale Testimoniale

☐ Valore Storico Culturale Testimoniale - Edilizia Minore

NOTE

DOCUMENTAZIONE FOTOGRAFICA

Foto censimento 1985/1987



Foto censimento 2017/2020

CENSIMENTO PATRIMONIO EDILIZIO 2021

TERRITORIO RURALE

N° IDENTIFICATIVO SCHEDA: 2285

Codice nucleo: 20_596

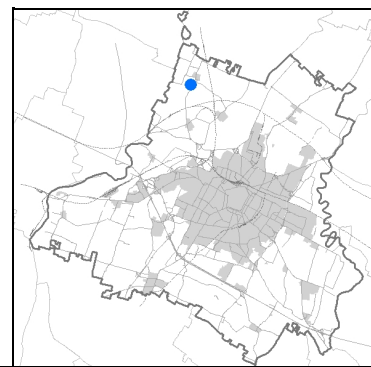


Foto aerea 2019 - C.G.R. s.p.a. Parma scala 1:5000





Foto aerea 2019 scala 1:2000



Estratto di mappa 2019 scala 1:2000



La perimetrazione del nucleo soprariportata è ai soli fini indicativi e non ha alcuna ricaduta normativa sulla base della disciplina di PUG.

Comune di Modena

Codice nucleo: 20_596

LOCALIZZAZIONE

Indirizzo: STRADA NAZIONALE PER CARPI NORD

Numero civico: 1451

Riferimenti catastali: Foglio: 20

Mappale: 10

FUNZIONI

- | | | | |
|---|--|---|---|
| <input checked="" type="checkbox"/> Residenza | <input checked="" type="checkbox"/> Deposito | <input type="checkbox"/> Allevamento | <input type="checkbox"/> Centro Aziendale |
| <input type="checkbox"/> Serra/vivaio | <input type="checkbox"/> Agriturismo | <input type="checkbox"/> Maneggio | <input type="checkbox"/> Impianto di trasformazione |
| <input type="checkbox"/> Altre attività econom. | <input type="checkbox"/> Fattoria didattica | <input type="checkbox"/> Imp. tecnologico | <input type="checkbox"/> Attività agricola residua |

Note:

DESCRIZIONE DELL'IMPIANTO INSEDIATIVO

Impianto storico

Numero edifici: 4

Numero edifici oggetto di indagine: 4

- ☐ Vincolo Monumentale D.Lgs. 42/2004
- ☐ Vincolo Giardino di notevole interesse
- ☐ Presenza di edifici estranei all'impianto -

Assetto morfologico: corte aperta

Elementi componenti presenti:

- | | | | |
|---|---|--|---|
| <input type="checkbox"/> recinzione | <input type="checkbox"/> manufatto funzionale | <input checked="" type="checkbox"/> albero singolo | <input type="checkbox"/> alberatura a macchia |
| <input type="checkbox"/> pavimentazione | <input type="checkbox"/> siepe | <input type="checkbox"/> alberatura a filare | <input type="checkbox"/> altro |

Note elementi:

RELAZIONI CON IL CONTESTO TERRITORIALE

Tipo di accesso: ☐ accesso indiretto ☐ accesso diretto da viabilità ☒ accesso tramite stradello

Contesto paesaggistico:

- | | |
|---|--|
| <input type="checkbox"/> appartenenza ad agglomerato rurale | <input type="checkbox"/> prossimità a territorio urbanizzato |
| <input checked="" type="checkbox"/> insediamento isolato | <input type="checkbox"/> prossimità ad infrastrutture |
| <input type="checkbox"/> prossimità ad area produttiva | <input checked="" type="checkbox"/> prossimità a corso d'acqua |

Criticità ambientali: assenti

NOTE

SCHEDA ANALITICA EDIFICIO

N. 2285

Codice nucleo: 20_596

Codice edificio: 797

LOCALIZZAZIONE

Indirizzo: STRADA NAZIONALE PER CARPI NORD

civico: 1451

Riferimenti catastali 2019

Foglio: 20

Mappale: 208

Quartiere: 4 - S.FAUSTINO - MADONNINA - QUATTRO VILLE

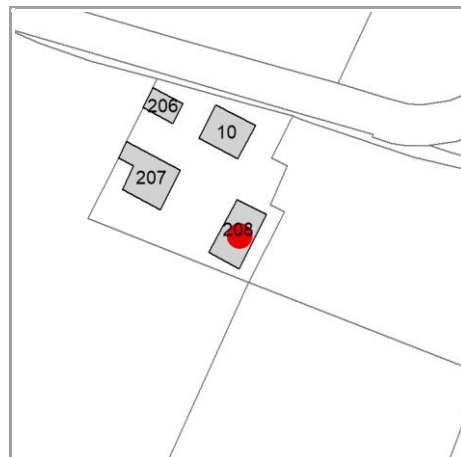
FUNZIONE

Funzione principale: deposito

Funzione secondaria ---

Stato di utilizzazione: in uso

☐ Edificio produttivo agricolo dismesso



CARATTERISTICHE DELL'EDIFICIO

Numero di piani: 2

Numero di alloggi: 0

Superficie abitazione (mq): 0

Superficie altre funzioni (mq): 320

Epoca di costruzione: dal 1801 al 1900

Tipologia edilizia storica: **stalla e fienile**

☒ Coerenza con l'impianto storico originario

Integrità tipologica: alterata

Tipo di alterazione: alterazione dell'involucro

Stato di conservazione: medio

Vincolo Monumentale D.Lgs. 42/2004: non presente

VALUTAZIONE

☐ Valore Storico Architettonico

☒ Valore Storico Culturale Testimoniale

☐ Valore Storico Culturale Testimoniale - Edilizia Minore

NOTE

DOCUMENTAZIONE FOTOGRAFICA

Foto censimento 1985/1987



Foto censimento 2017/2020

CENSIMENTO PATRIMONIO EDILIZIO 2021 TERRITORIO RURALE

N° IDENTIFICATIVO SCHEDA: 2286

Codice nucleo: 20_51d

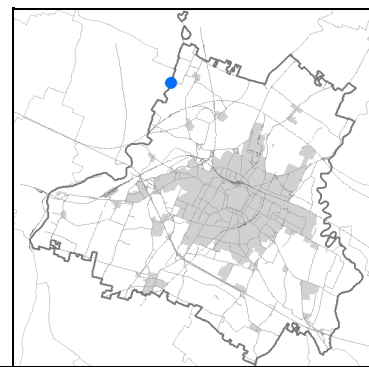


Foto aerea 2019 - C.G.R. s.p.a. Parma scala 1:5000

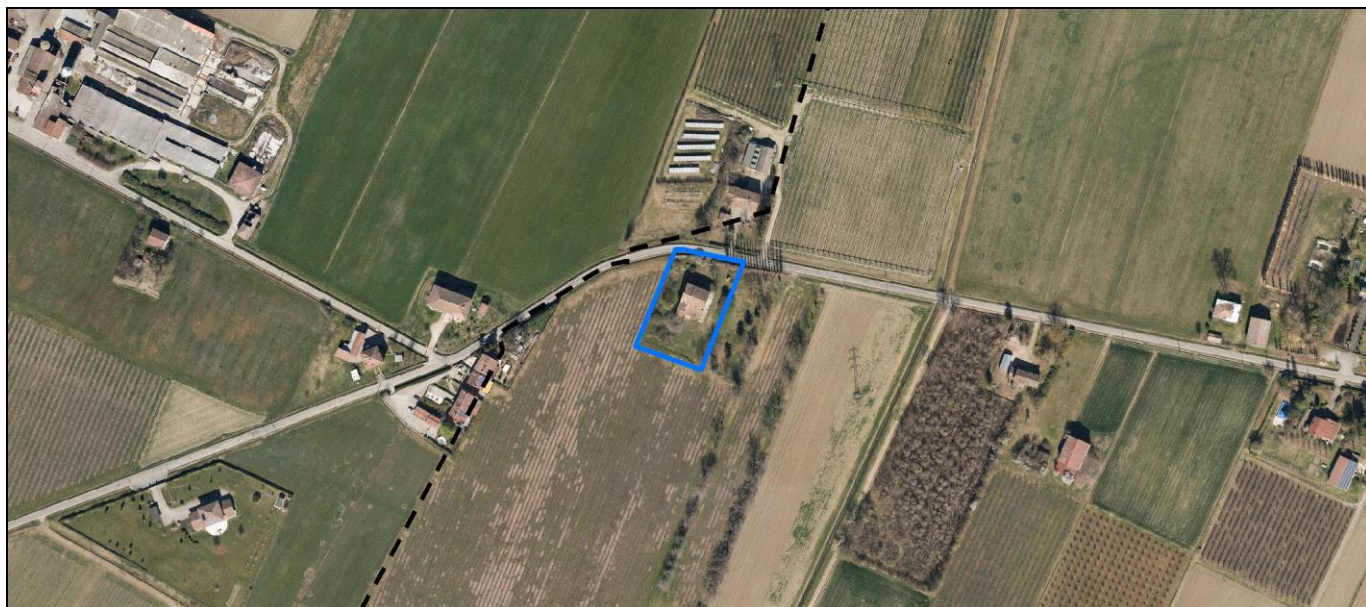
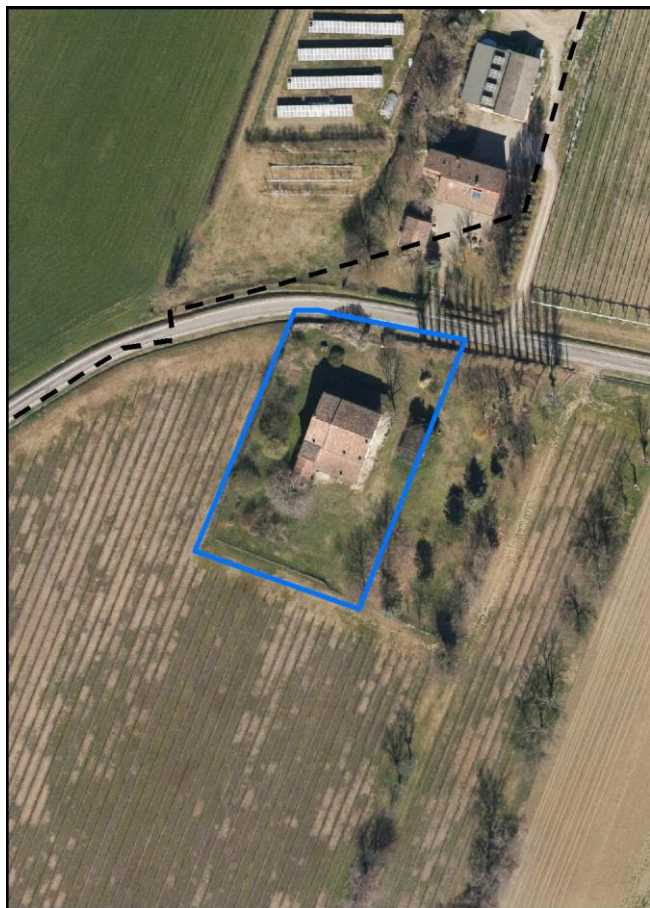
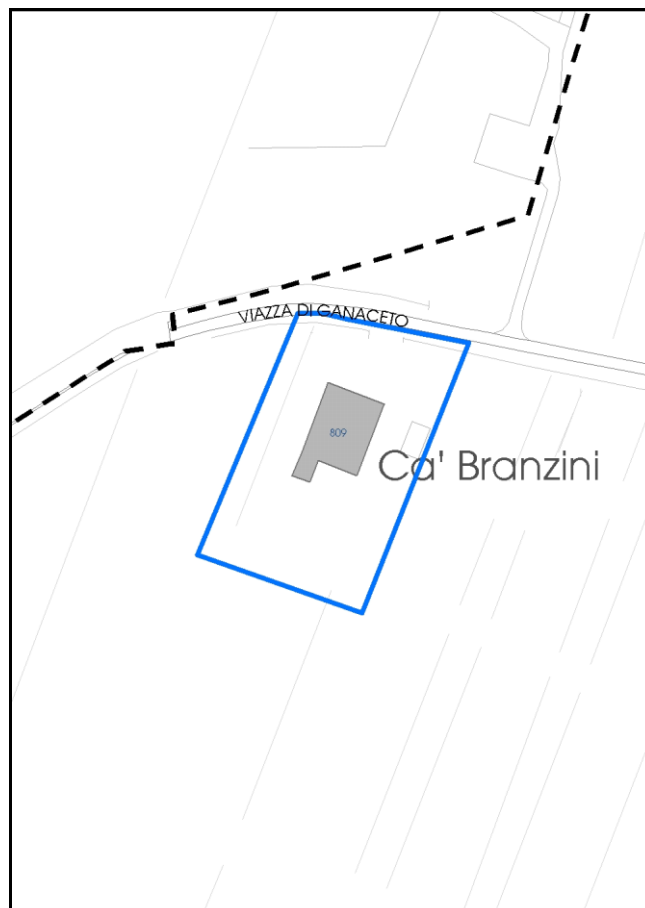


Foto aerea 2019 scala 1:2000



Estratto di mappa 2019 scala 1:2000



La perimetrazione del nucleo soprariportata è ai soli fini indicativi e non ha alcuna ricaduta normativa sulla base della disciplina di PUG.

Comune di Modena

Codice nucleo: 20_51d

nucleo non recuperato

LOCALIZZAZIONE

Indirizzo: STRADA VIAZZA GANACETO

Numero civico: 175

Riferimenti catastali: Foglio: 20

Mappale: 13

FUNZIONI

- | | | | |
|---|---|---|---|
| <input checked="" type="checkbox"/> Residenza | <input type="checkbox"/> Deposito | <input type="checkbox"/> Allevamento | <input type="checkbox"/> Centro Aziendale |
| <input type="checkbox"/> Serra/vivaio | <input type="checkbox"/> Agriturismo | <input type="checkbox"/> Maneggio | <input type="checkbox"/> Impianto di trasformazione |
| <input type="checkbox"/> Altre attività econom. | <input type="checkbox"/> Fattoria didattica | <input type="checkbox"/> Imp. tecnologico | <input type="checkbox"/> Attività agricola residua |

Note:

DESCRIZIONE DELL'IMPIANTO INSEDIATIVO

Impianto storico

Numero edifici: 1

Numero edifici oggetto di indagine: 1

- ☐ Vincolo Monumentale D.Lgs. 42/2004
- ☐ Vincolo Giardino di notevole interesse
- ☐ Presenza di edifici estranei all'impianto - presenza di strutture non censite

Assetto morfologico: disposizione libera

Elementi componenti presenti:

- | | | | |
|--|---|---|--|
| <input checked="" type="checkbox"/> recinzione | <input type="checkbox"/> manufatto funzionale | <input type="checkbox"/> albero singolo | <input checked="" type="checkbox"/> alberatura a macchia |
| <input type="checkbox"/> pavimentazione | <input checked="" type="checkbox"/> siepe | <input checked="" type="checkbox"/> alberatura a filare | <input type="checkbox"/> altro |

Note elementi:

RELAZIONI CON IL CONTESTO TERRITORIALE

Tipo di accesso: ☐ accesso indiretto ☐ accesso diretto da viabilità ☐ accesso tramite stradello

Contesto paesaggistico:

- | | |
|--|--|
| <input checked="" type="checkbox"/> appartenenza ad agglomerato rurale | <input type="checkbox"/> prossimità a territorio urbanizzato |
| <input type="checkbox"/> insediamento isolato | <input type="checkbox"/> prossimità ad infrastrutture |
| <input type="checkbox"/> prossimità ad area produttiva | <input type="checkbox"/> prossimità a corso d'acqua |

Criticità ambientali: assenti

NOTE

SCHEDA ANALITICA EDIFICIO

N. 2286

Codice nucleo: 20_51d

Codice edificio: 809

LOCALIZZAZIONE

Indirizzo: STRADA VIAZZA GANACETO

civico: 175

Riferimenti catastali 2019

Foglio: 20

Mappale: 13

Quartiere: 4 - S.FAUSTINO - MADONNINA - QUATTRO VILLE

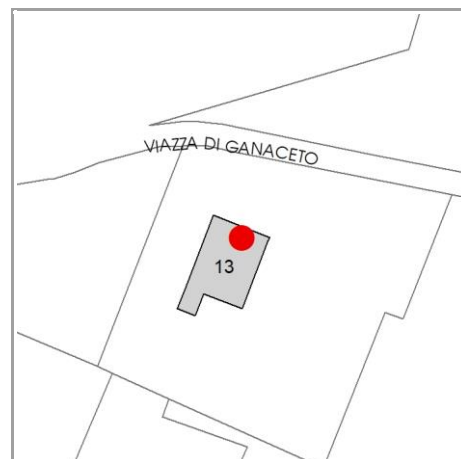
FUNZIONE

Funzione principale: residenza

Funzione secondaria: deposito

Stato di utilizzazione: in uso

☐ *Edificio produttivo agricolo dismesso*



CARATTERISTICHE DELL'EDIFICIO

Numero di piani:

Numero di alloggi: 1

Superficie abitazione (mq): 0

Superficie altre funzioni (mq): 0

Epoca di costruzione: dal 1801 al 1900

Tipologia edilizia storica: **edificio a blocco**

☒ *Coerenza con l'impianto storico originario*

Integrità tipologica:

Tipo di alterazione: ---

Stato di conservazione: buono

Vincolo Monumentale D.Lgs. 42/2004: non presente

VALUTAZIONE

☐ Valore Storico Architettonico

☒ Valore Storico Culturale Testimoniale

☐ Valore Storico Culturale Testimoniale - Edilizia Minore

NOTE

DOCUMENTAZIONE FOTOGRAFICA

Foto censimento 1985/1987



Foto censimento 2017/2020

CENSIMENTO PATRIMONIO EDILIZIO 2021 TERRITORIO RURALE

N° IDENTIFICATIVO SCHEDA: 2287

Codice nucleo: 20_59d

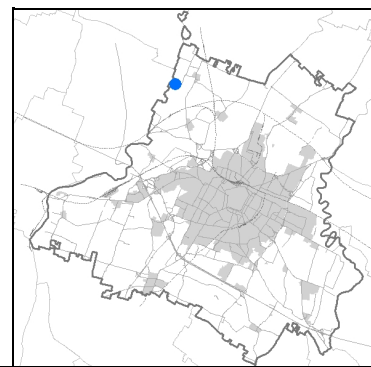


Foto aerea 2019 - C.G.R. s.p.a. Parma scala 1:5000

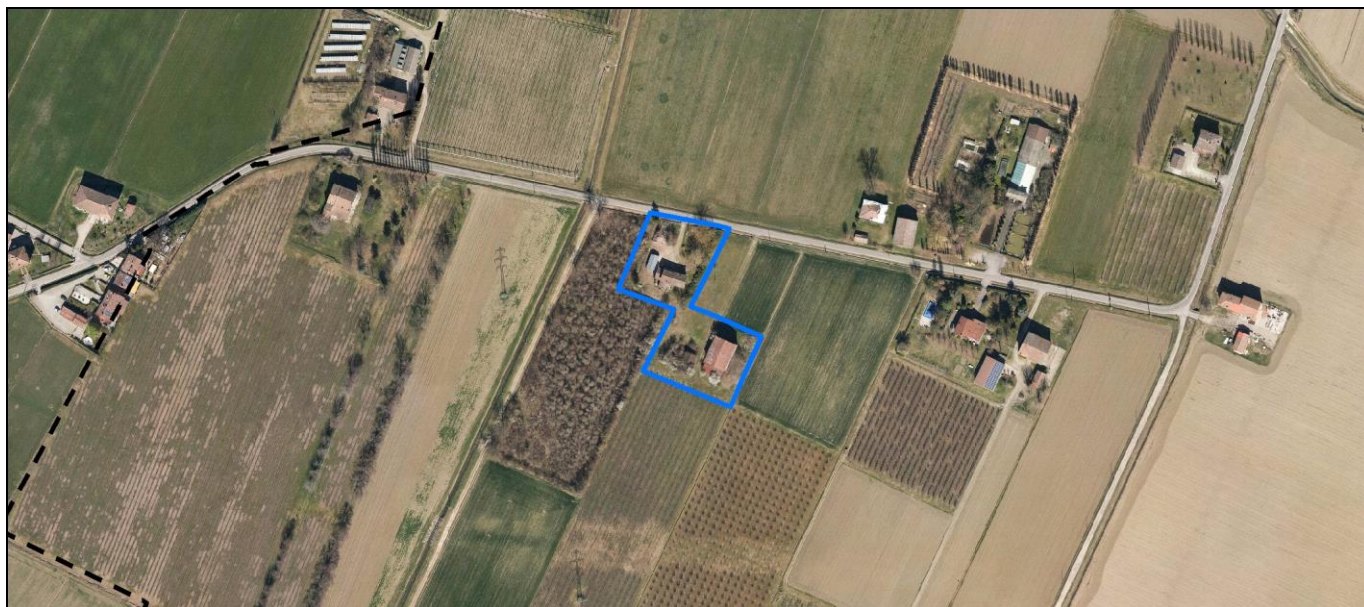
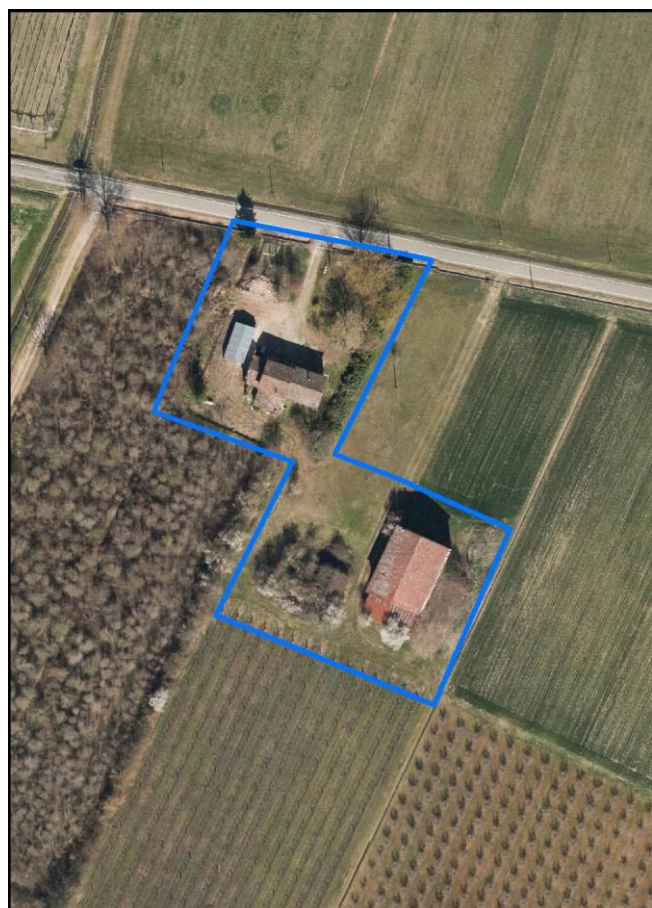
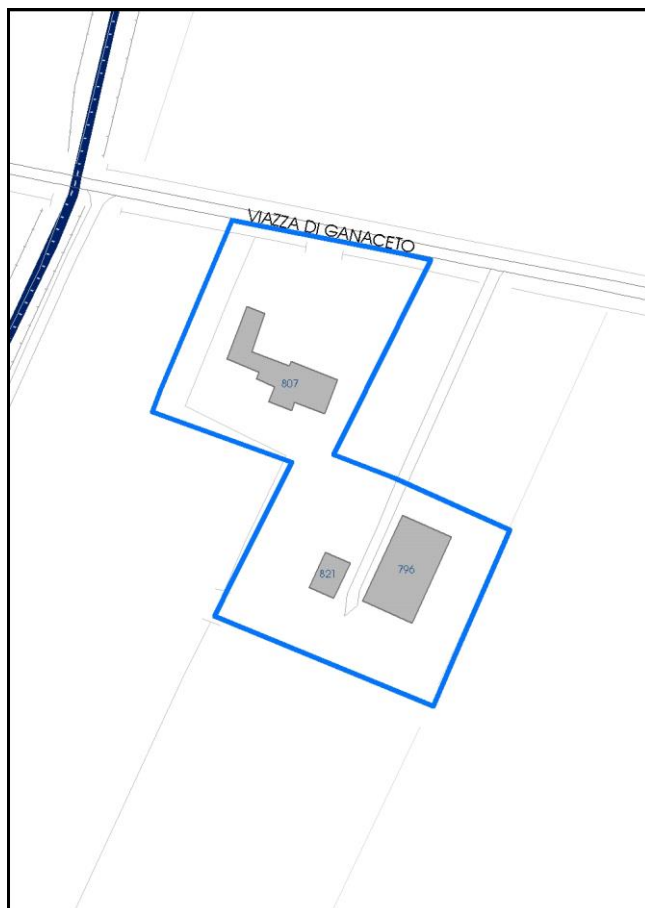


Foto aerea 2019 scala 1:2000



Estratto di mappa 2019 scala 1:2000



La perimetrazione del nucleo soprariportata è ai soli fini indicativi e non ha alcuna ricaduta normativa sulla base della disciplina di PUG.

Comune di Modena

Codice nucleo: 20_59d

nucleo non recuperato

LOCALIZZAZIONE

Indirizzo: STRADA VIAZZA GANACETO

Numero civico: 143

Riferimenti catastali: Foglio: 20

Mappale: 21

FUNZIONI

- | | | | |
|---|---|---|---|
| <input checked="" type="checkbox"/> Residenza | <input type="checkbox"/> Deposito | <input type="checkbox"/> Allevamento | <input type="checkbox"/> Centro Aziendale |
| <input type="checkbox"/> Serra/vivaio | <input type="checkbox"/> Agriturismo | <input type="checkbox"/> Maneggio | <input type="checkbox"/> Impianto di trasformazione |
| <input type="checkbox"/> Altre attività econom. | <input type="checkbox"/> Fattoria didattica | <input type="checkbox"/> Imp. tecnologico | <input type="checkbox"/> Attività agricola residua |

Note:

DESCRIZIONE DELL'IMPIANTO INSEDIATIVO

Impianto storico

Numero edifici: 3

Numero edifici oggetto di indagine: 2

- ☐ Vincolo Monumentale D.Lgs. 42/2004
- ☐ Vincolo Giardino di notevole interesse
- ☐ Presenza di edifici estranei all'impianto -

Assetto morfologico: disposizione libera

Elementi componenti presenti:

- | | | | |
|---|---|--|--|
| <input type="checkbox"/> recinzione | <input type="checkbox"/> manufatto funzionale | <input type="checkbox"/> albero singolo | <input checked="" type="checkbox"/> alberatura a macchia |
| <input type="checkbox"/> pavimentazione | <input checked="" type="checkbox"/> siepe | <input type="checkbox"/> alberatura a filare | <input type="checkbox"/> altro |

Note elementi:

RELAZIONI CON IL CONTESTO TERRITORIALE

Tipo di accesso: ☐ accesso indiretto ☐ accesso diretto da viabilità ☐ accesso tramite stradello

Contesto paesaggistico:

- | | |
|---|--|
| <input type="checkbox"/> appartenenza ad agglomerato rurale | <input type="checkbox"/> prossimità a territorio urbanizzato |
| <input checked="" type="checkbox"/> insediamento isolato | <input type="checkbox"/> prossimità ad infrastrutture |
| <input checked="" type="checkbox"/> prossimità ad area produttiva | <input type="checkbox"/> prossimità a corso d'acqua |

Criticità ambientali: assenti

NOTE

SCHEDA ANALITICA EDIFICIO

N. 2287

Codice nucleo: 20_59d

Codice edificio: 821

LOCALIZZAZIONE

Indirizzo: STRADA VIAZZA GANACETO

civico: 143

Riferimenti catastali 2019

Foglio: 20 *Mappale:* 214

Quartiere: 4 - S.FAUSTINO - MADONNINA - QUATTRO VILLE

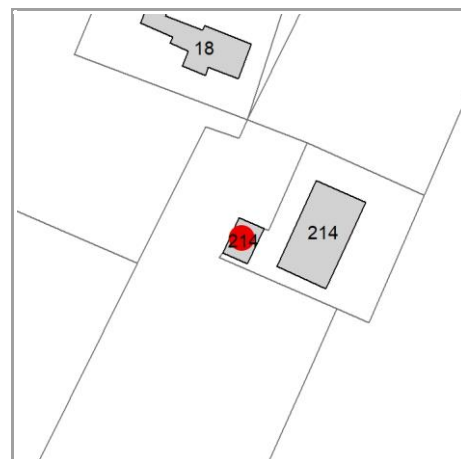
FUNZIONE

Funzione principale: deposito

Funzione secondaria ---

Stato di utilizzazione: non in uso

☐ *Edificio produttivo agricolo dismesso*



CARATTERISTICHE DELL'EDIFICIO

Numero di piani:

Numero di alloggi: 0

Superficie abitazione (mq): 0

Superficie altre funzioni (mq): 0

Epoca di costruzione: dal 1901 al 1945

Tipologia edilizia storica: **stalla e fienile**

☒ *Coerenza con l'impianto storico originario*

Integrità tipologica:

Tipo di alterazione: ---

Stato di conservazione: rudere

Vincolo Monumentale D.Lgs. 42/2004: non presente

VALUTAZIONE

☐ Valore Storico Architettonico

☒ Valore Storico Culturale Testimoniale

☐ Valore Storico Culturale Testimoniale - Edilizia Minore

NOTE

DOCUMENTAZIONE FOTOGRAFICA

Foto censimento 1985/1987



Foto censimento 2017/2020

CENSIMENTO PATRIMONIO EDILIZIO 2021

TERRITORIO RURALE

N° IDENTIFICATIVO SCHEDA: 2288

Codice nucleo: 20_59d

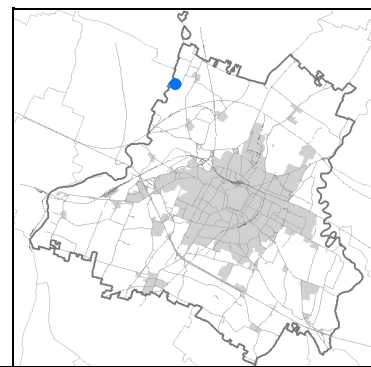


Foto aerea 2019 - C.G.R. s.p.a. Parma scala 1:5000

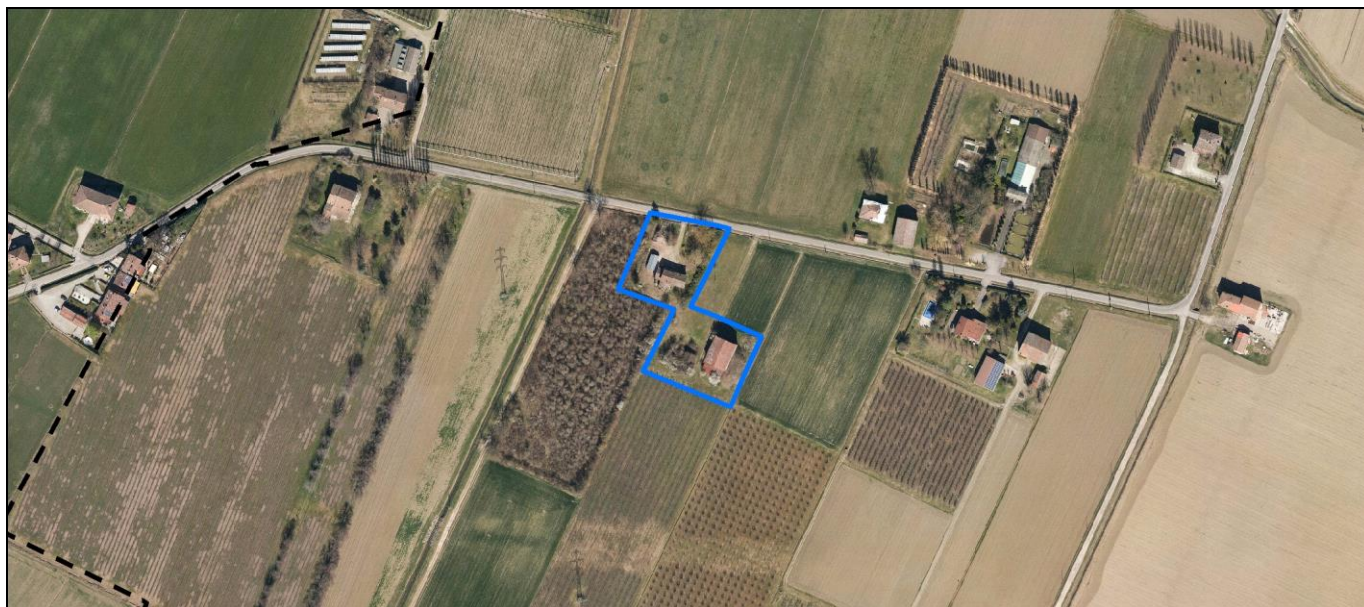
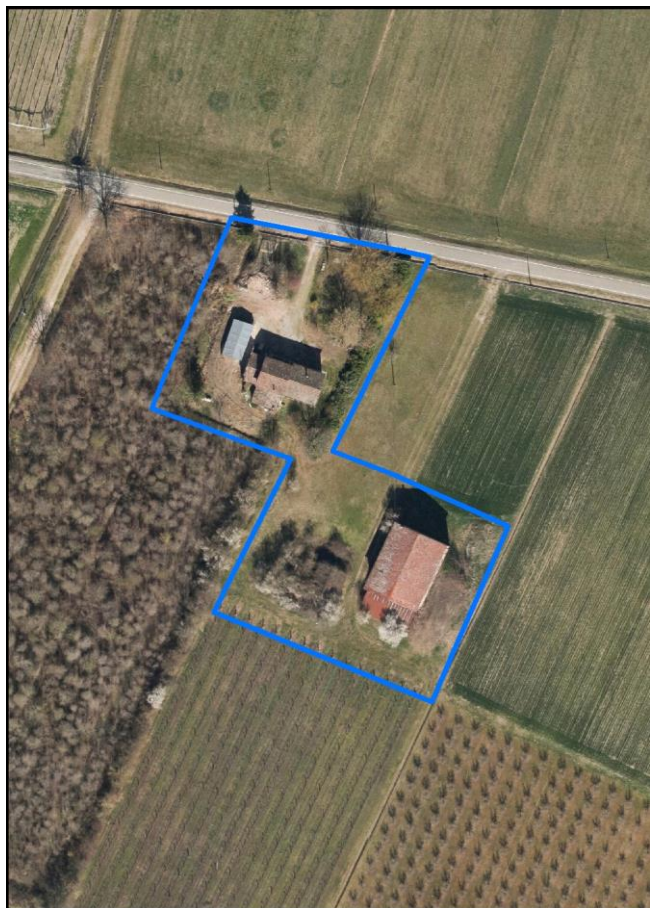


Foto aerea 2019 scala 1: 2000



Estratto di mappa 2019 scala 1: 2000



La perimetrazione del nucleo soprariportata è ai soli fini indicativi e non ha alcuna ricaduta normativa sulla base della disciplina di PUG.

Comune di Modena

Codice nucleo: 20_59d

nucleo non recuperato

LOCALIZZAZIONE

Indirizzo: STRADA VIAZZA GANACETO

Numero civico: 143

Riferimenti catastali: Foglio: 20

Mappale: 21

FUNZIONI

- | | | | |
|---|---|---|---|
| <input checked="" type="checkbox"/> Residenza | <input type="checkbox"/> Deposito | <input type="checkbox"/> Allevamento | <input type="checkbox"/> Centro Aziendale |
| <input type="checkbox"/> Serra/vivaio | <input type="checkbox"/> Agriturismo | <input type="checkbox"/> Maneggio | <input type="checkbox"/> Impianto di trasformazione |
| <input type="checkbox"/> Altre attività econom. | <input type="checkbox"/> Fattoria didattica | <input type="checkbox"/> Imp. tecnologico | <input type="checkbox"/> Attività agricola residua |

Note:

DESCRIZIONE DELL'IMPIANTO INSEDIATIVO

Impianto storico

Numero edifici: 3

Numero edifici oggetto di indagine: 2

- ☐ Vincolo Monumentale D.Lgs. 42/2004
- ☐ Vincolo Giardino di notevole interesse
- ☐ Presenza di edifici estranei all'impianto -

Assetto morfologico: disposizione libera

Elementi componenti presenti:

- | | | | |
|---|---|--|--|
| <input type="checkbox"/> recinzione | <input type="checkbox"/> manufatto funzionale | <input type="checkbox"/> albero singolo | <input checked="" type="checkbox"/> alberatura a macchia |
| <input type="checkbox"/> pavimentazione | <input checked="" type="checkbox"/> siepe | <input type="checkbox"/> alberatura a filare | <input type="checkbox"/> altro |

Note elementi:

RELAZIONI CON IL CONTESTO TERRITORIALE

Tipo di accesso: ☐ accesso indiretto ☐ accesso diretto da viabilità ☐ accesso tramite stradello

Contesto paesaggistico:

- | | |
|---|--|
| <input type="checkbox"/> appartenenza ad agglomerato rurale | <input type="checkbox"/> prossimità a territorio urbanizzato |
| <input checked="" type="checkbox"/> insediamento isolato | <input type="checkbox"/> prossimità ad infrastrutture |
| <input checked="" type="checkbox"/> prossimità ad area produttiva | <input type="checkbox"/> prossimità a corso d'acqua |

Criticità ambientali: assenti

NOTE

SCHEDA ANALITICA EDIFICIO

N. 2288

Codice nucleo: 20_59d

Codice edificio: 796

LOCALIZZAZIONE

Indirizzo: STRADA VIAZZA GANACETO

civico: 143

Riferimenti catastali 2019

Foglio: 20 Mappale: 214

Quartiere: 4 - S.FAUSTINO - MADONNINA - QUATTRO VILLE

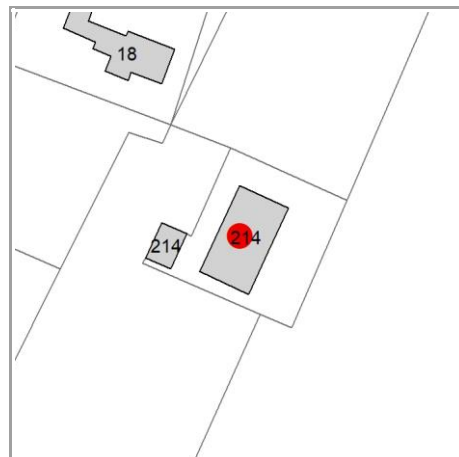
FUNZIONE

Funzione principale: residenza

Funzione secondaria deposito

Stato di utilizzazione: non in uso

☐ Edificio produttivo agricolo dismesso



CARATTERISTICHE DELL'EDIFICIO

Numero di piani:

Numero di alloggi: 1

Superficie abitazione (mq): 0

Superficie altre funzioni (mq): 0

Epoca di costruzione: dal 1901 al 1945

Tipologia edilizia storica: **edificio a blocco**

☒ Coerenza con l'impianto storico originario

Integrità tipologica:

Tipo di alterazione: ---

Stato di conservazione: scarso

Vincolo Monumentale D.Lgs. 42/2004: non presente

VALUTAZIONE

☐ Valore Storico Architettonico

☒ Valore Storico Culturale Testimoniale

☐ Valore Storico Culturale Testimoniale - Edilizia Minore

NOTE

DOCUMENTAZIONE FOTOGRAFICA

Foto censimento 1985/1987



Foto censimento 2017/2020

CENSIMENTO PATRIMONIO EDILIZIO 2021

TERRITORIO RURALE

N° IDENTIFICATIVO SCHEDA: 2289

Codice nucleo: 20_597

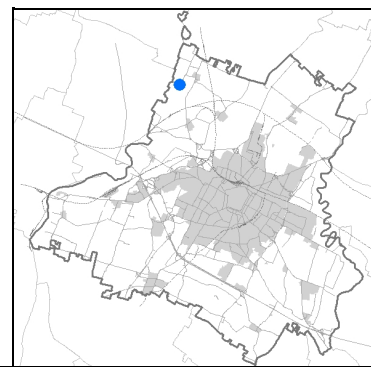


Foto aerea 2019 - C.G.R. s.p.a. Parma scala 1:5000


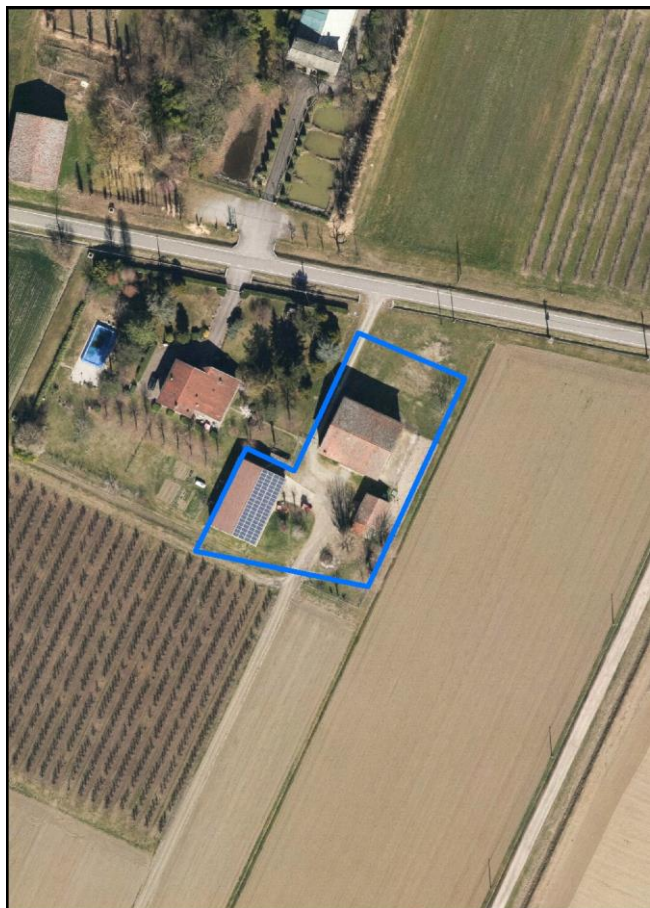
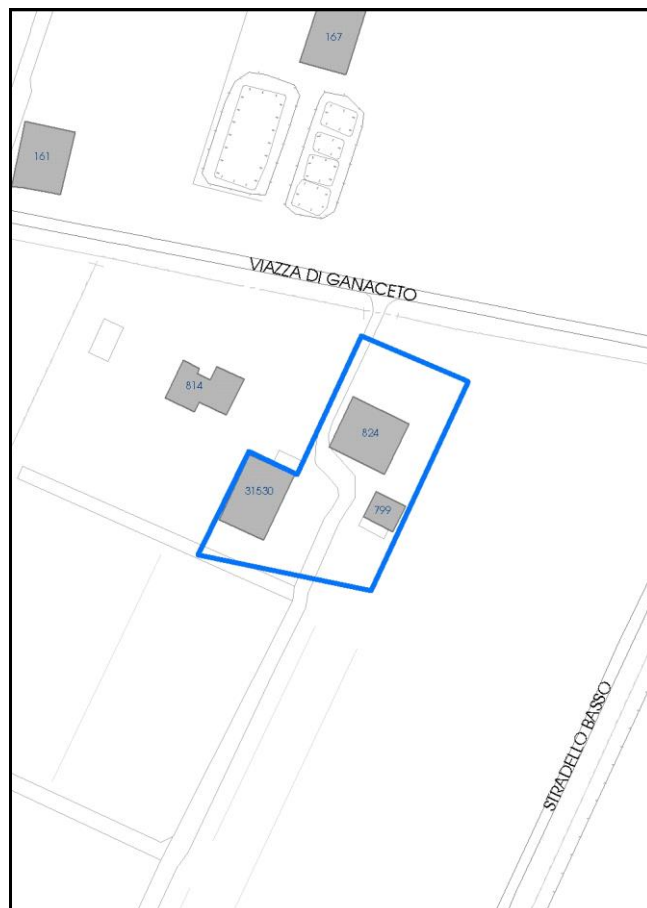


Foto aerea 2019 scala 1:2000



Estratto di mappa 2019 scala 1:2000



La perimetrazione del nucleo soprariportata è ai soli fini indicativi e non ha alcuna ricaduta normativa sulla base della disciplina di PUG.

Comune di Modena

Codice nucleo: 20_597

LOCALIZZAZIONE

Indirizzo: STRADA VIAZZA GANACETO

Numero civico: 123

Riferimenti catastali: Foglio: 20

Mappale: 201

FUNZIONI

- | | | | |
|---|--|---|--|
| <input checked="" type="checkbox"/> Residenza | <input checked="" type="checkbox"/> Deposito | <input type="checkbox"/> Allevamento | <input checked="" type="checkbox"/> Centro Aziendale |
| <input type="checkbox"/> Serra/vivaio | <input type="checkbox"/> Agriturismo | <input type="checkbox"/> Maneggio | <input type="checkbox"/> Impianto di trasformazione |
| <input type="checkbox"/> Altre attività econom. | <input type="checkbox"/> Fattoria didattica | <input type="checkbox"/> Imp. tecnologico | <input type="checkbox"/> Attività agricola residua |

Note:

DESCRIZIONE DELL'IMPIANTO INSEDIATIVO

Impianto storico

Numero edifici: 3

Numero edifici oggetto di indagine: 1

- ☐ Vincolo Monumentale D.Lgs. 42/2004
- ☐ Vincolo Giardino di notevole interesse
- ☒ Presenza di edifici estranei all'impianto -

Assetto morfologico: corte aperta

Elementi componenti presenti:

- | | | | |
|---|---|--|---|
| <input type="checkbox"/> recinzione | <input type="checkbox"/> manufatto funzionale | <input checked="" type="checkbox"/> albero singolo | <input type="checkbox"/> alberatura a macchia |
| <input type="checkbox"/> pavimentazione | <input type="checkbox"/> siepe | <input type="checkbox"/> alberatura a filare | <input type="checkbox"/> altro |

Note elementi:

RELAZIONI CON IL CONTESTO TERRITORIALE

Tipo di accesso: ☐ accesso indiretto ☐ accesso diretto da viabilità ☒ accesso tramite stradello

Contesto paesaggistico:

- | | |
|--|--|
| <input checked="" type="checkbox"/> appartenenza ad agglomerato rurale | <input type="checkbox"/> prossimità a territorio urbanizzato |
| <input type="checkbox"/> insediamento isolato | <input type="checkbox"/> prossimità ad infrastrutture |
| <input checked="" type="checkbox"/> prossimità ad area produttiva | <input type="checkbox"/> prossimità a corso d'acqua |

Criticità ambientali: assenti

NOTE

SCHEDA ANALITICA EDIFICIO

N. 2289

Codice nucleo: 20_597

Codice edificio: 824

LOCALIZZAZIONE

Indirizzo: STRADA VIAZZA GANACETO

civico: 123

Riferimenti catastali 2019

Foglio: 20 Mappale: 201

Quartiere: 4 - S.FAUSTINO - MADONNINA - QUATTRO VILLE

FUNZIONE

Funzione principale: deposito

Funzione secondaria ---

Stato di utilizzazione: in uso

☐ Edificio produttivo agricolo dismesso



CARATTERISTICHE DELL'EDIFICIO

Numero di piani: 2

Numero di alloggi: 0

Superficie abitazione (mq): 200

Superficie altre funzioni (mq): 390

Epoca di costruzione: dal 1901 al 1945

Tipologia edilizia storica: **edificio a porta morta**

☒ Coerenza con l'impianto storico originario

Integrità tipologica: alterata

Tipo di alterazione: alterazione dell'involucro

Stato di conservazione: medio

Vincolo Monumentale D.Lgs. 42/2004: non presente

VALUTAZIONE

☐ Valore Storico Architettonico

☒ Valore Storico Culturale Testimoniale

☐ Valore Storico Culturale Testimoniale - Edilizia Minore

NOTE

DOCUMENTAZIONE FOTOGRAFICA

Foto censimento 1985/1987



Foto censimento 2017/2020

CENSIMENTO PATRIMONIO EDILIZIO 2021

TERRITORIO RURALE

N° IDENTIFICATIVO SCHEDA: 2290

Codice nucleo: 20_598

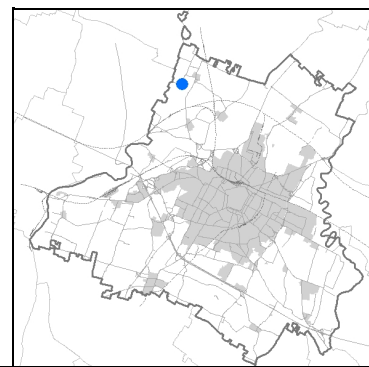


Foto aerea 2019 - C.G.R. s.p.a. Parma scala 1:5000



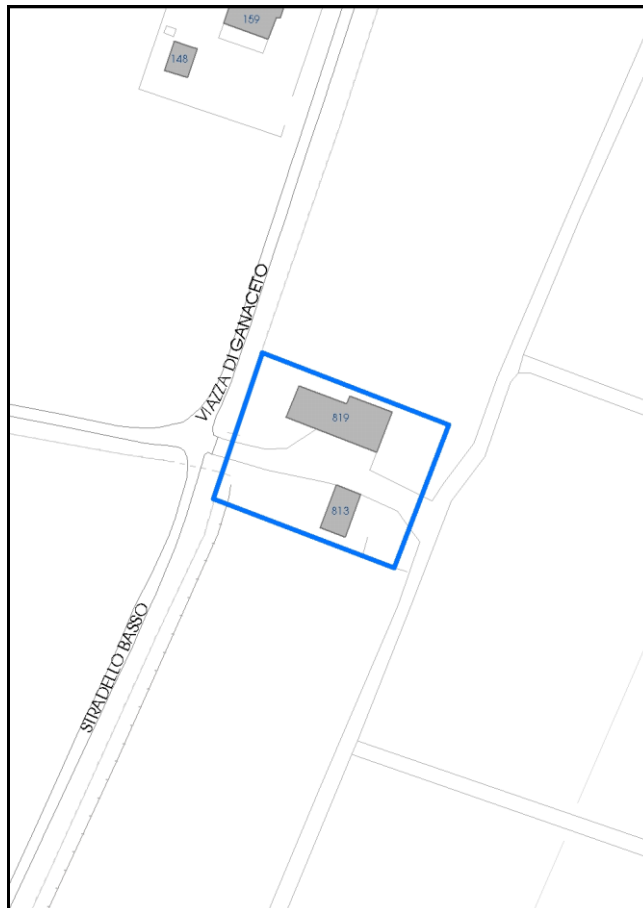


Foto aerea 2019 scala 1:2000



Estratto di mappa 2019 scala 1:2000



La perimetrazione del nucleo soprariportata è ai soli fini indicativi e non ha alcuna ricaduta normativa sulla base della disciplina di PUG.

Comune di Modena

Codice nucleo: 20_598

LOCALIZZAZIONE

Indirizzo: STRADELLO BASSO

Numero civico: 220

Riferimenti catastali: Foglio: 20

Mappale: 209

FUNZIONI

- | | | | |
|---|--|---|---|
| <input checked="" type="checkbox"/> Residenza | <input checked="" type="checkbox"/> Deposito | <input type="checkbox"/> Allevamento | <input type="checkbox"/> Centro Aziendale |
| <input type="checkbox"/> Serra/vivaio | <input type="checkbox"/> Agriturismo | <input type="checkbox"/> Maneggio | <input type="checkbox"/> Impianto di trasformazione |
| <input type="checkbox"/> Altre attività econom. | <input type="checkbox"/> Fattoria didattica | <input type="checkbox"/> Imp. tecnologico | <input type="checkbox"/> Attività agricola residua |

Note:

DESCRIZIONE DELL'IMPIANTO INSEDIATIVO

Impianto storico

Numero edifici: 2

Numero edifici oggetto di indagine: 2

- ☐ Vincolo Monumentale D.Lgs. 42/2004
- ☐ Vincolo Giardino di notevole interesse
- ☐ Presenza di edifici estranei all'impianto -

Assetto morfologico: corte aperta

Elementi componenti presenti:

- | | | | |
|--|---|--|---|
| <input checked="" type="checkbox"/> recinzione | <input type="checkbox"/> manufatto funzionale | <input checked="" type="checkbox"/> albero singolo | <input type="checkbox"/> alberatura a macchia |
| <input type="checkbox"/> pavimentazione | <input type="checkbox"/> siepe | <input type="checkbox"/> alberatura a filare | <input type="checkbox"/> altro |

Note elementi:

RELAZIONI CON IL CONTESTO TERRITORIALE

Tipo di accesso: ☐ accesso indiretto ☒ accesso diretto da viabilità ☐ accesso tramite stradello

Contesto paesaggistico:

- | | |
|---|--|
| <input type="checkbox"/> appartenenza ad agglomerato rurale | <input type="checkbox"/> prossimità a territorio urbanizzato |
| <input checked="" type="checkbox"/> insediamento isolato | <input type="checkbox"/> prossimità ad infrastrutture |
| <input type="checkbox"/> prossimità ad area produttiva | <input type="checkbox"/> prossimità a corso d'acqua |

Criticità ambientali: assenti

NOTE

SCHEDA ANALITICA EDIFICIO

N. 2290

Codice nucleo: 20_598

Codice edificio: 819

LOCALIZZAZIONE

Indirizzo: STRADELLO BASSO

civico: 220

Riferimenti catastali 2019

Foglio: 20 Mappale: 209

Quartiere: 4 - S.FAUSTINO - MADONNINA - QUATTRO VILLE

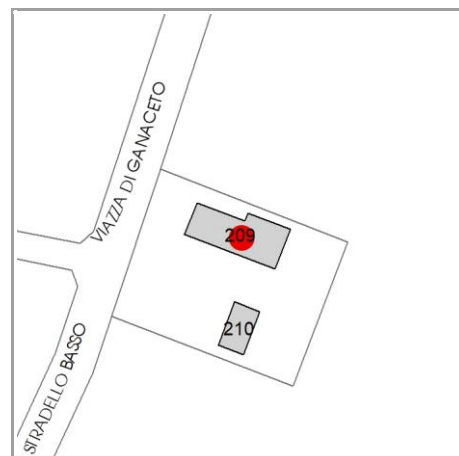
FUNZIONE

Funzione principale: residenza

Funzione secondaria deposito

Stato di utilizzazione: uso non rilevabile

☐ Edificio produttivo agricolo dismesso



CARATTERISTICHE DELL'EDIFICIO

Numero di piani: 3

Numero di alloggi: 1

Superficie abitazione (mq): 245

Superficie altre funzioni (mq): 300

Epoca di costruzione: dal 1901 al 1945

Tipologia edilizia storica: **edificio a porta morta**

☒ Coerenza con l'impianto storico originario

Integrità tipologica: alterata

Tipo di alterazione: corpo annesso precario

Stato di conservazione: scarso

Vincolo Monumentale D.Lgs. 42/2004: non presente

VALUTAZIONE

☐ Valore Storico Architettonico

☒ Valore Storico Culturale Testimoniale

☐ Valore Storico Culturale Testimoniale - Edilizia Minore

NOTE

ampliamento

DOCUMENTAZIONE FOTOGRAFICA

Foto censimento 1985/1987



Foto censimento 2017/2020

CENSIMENTO PATRIMONIO EDILIZIO 2021

TERRITORIO RURALE

N° IDENTIFICATIVO SCHEDA: 2291

Codice nucleo: 20_598

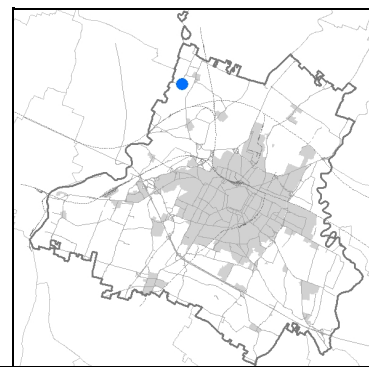


Foto aerea 2019 - C.G.R. s.p.a. Parma scala 1:5000



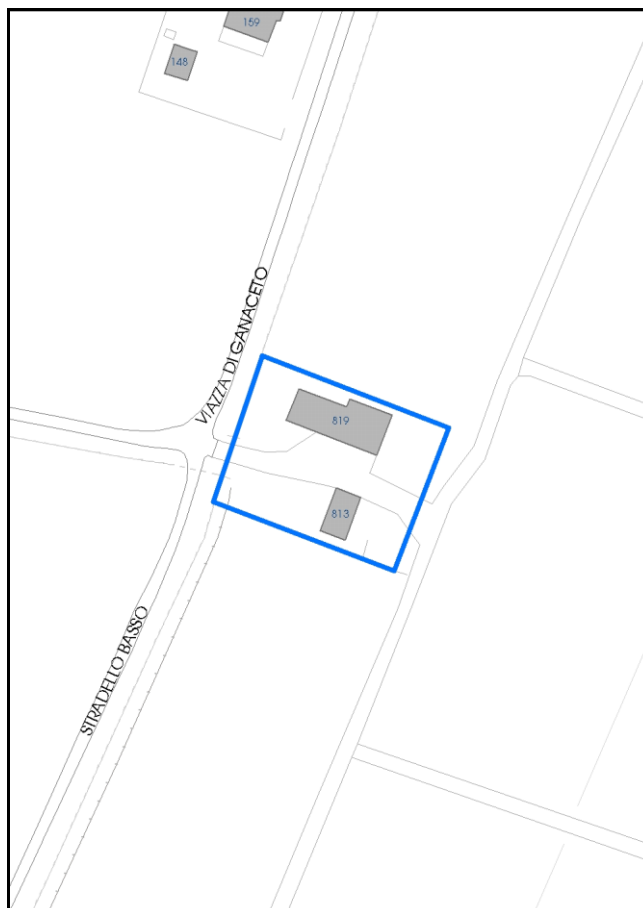


Foto aerea 2019 scala 1:2000



Estratto di mappa 2019 scala 1:2000



La perimetrazione del nucleo soprariportata è ai soli fini indicativi e non ha alcuna ricaduta normativa sulla base della disciplina di PUG.

Comune di Modena

Codice nucleo: 20_598

LOCALIZZAZIONE

Indirizzo: STRADELLO BASSO

Numero civico: 220

Riferimenti catastali: Foglio: 20

Mappale: 209

FUNZIONI

- | | | | |
|---|--|---|---|
| <input checked="" type="checkbox"/> Residenza | <input checked="" type="checkbox"/> Deposito | <input type="checkbox"/> Allevamento | <input type="checkbox"/> Centro Aziendale |
| <input type="checkbox"/> Serra/vivaio | <input type="checkbox"/> Agriturismo | <input type="checkbox"/> Maneggio | <input type="checkbox"/> Impianto di trasformazione |
| <input type="checkbox"/> Altre attività econom. | <input type="checkbox"/> Fattoria didattica | <input type="checkbox"/> Imp. tecnologico | <input type="checkbox"/> Attività agricola residua |

Note:

DESCRIZIONE DELL'IMPIANTO INSEDIATIVO

Impianto storico

Numero edifici: 2

Numero edifici oggetto di indagine: 2

- ☐ Vincolo Monumentale D.Lgs. 42/2004
- ☐ Vincolo Giardino di notevole interesse
- ☐ Presenza di edifici estranei all'impianto -

Assetto morfologico: corte aperta

Elementi componenti presenti:

- | | | | |
|--|---|--|---|
| <input checked="" type="checkbox"/> recinzione | <input type="checkbox"/> manufatto funzionale | <input checked="" type="checkbox"/> albero singolo | <input type="checkbox"/> alberatura a macchia |
| <input type="checkbox"/> pavimentazione | <input type="checkbox"/> siepe | <input type="checkbox"/> alberatura a filare | <input type="checkbox"/> altro |

Note elementi:

RELAZIONI CON IL CONTESTO TERRITORIALE

Tipo di accesso: ☐ accesso indiretto ☒ accesso diretto da viabilità ☐ accesso tramite stradello

Contesto paesaggistico:

- | | |
|---|--|
| <input type="checkbox"/> appartenenza ad agglomerato rurale | <input type="checkbox"/> prossimità a territorio urbanizzato |
| <input checked="" type="checkbox"/> insediamento isolato | <input type="checkbox"/> prossimità ad infrastrutture |
| <input type="checkbox"/> prossimità ad area produttiva | <input type="checkbox"/> prossimità a corso d'acqua |

Criticità ambientali: assenti

NOTE

SCHEDA ANALITICA EDIFICIO

N. 2291

Codice nucleo: 20_598

Codice edificio: 813

LOCALIZZAZIONE

Indirizzo: STRADELLO BASSO

civico: 220

Riferimenti catastali 2019

Foglio: 20 Mappale: 210

Quartiere: 4 - S.FAUSTINO - MADONNINA - QUATTRO VILLE

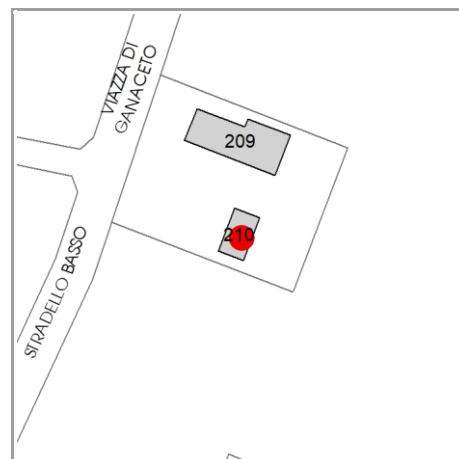
FUNZIONE

Funzione principale: deposito

Funzione secondaria ---

Stato di utilizzazione: uso non rilevabile

☐ Edificio produttivo agricolo dismesso



CARATTERISTICHE DELL'EDIFICIO

Numero di piani: 1

Numero di alloggi: 0

Superficie abitazione (mq): 0

Superficie altre funzioni (mq): 80

Epoca di costruzione: dal 1901 al 1945

Tipologia edilizia storica: **bassocomodo**

☒ Coerenza con l'impianto storico originario

Integrità tipologica: originaria

Tipo di alterazione: ---

Stato di conservazione: scarso

Vincolo Monumentale D.Lgs. 42/2004: non presente

VALUTAZIONE

☐ Valore Storico Architettonico

☒ Valore Storico Culturale Testimoniale

☐ Valore Storico Culturale Testimoniale - Edilizia Minore

NOTE

DOCUMENTAZIONE FOTOGRAFICA

Foto censimento 1985/1987



Foto censimento 2017/2020

CENSIMENTO PATRIMONIO EDILIZIO 2021

TERRITORIO RURALE

N° IDENTIFICATIVO SCHEDA: 2292

Codice nucleo: 20_65d

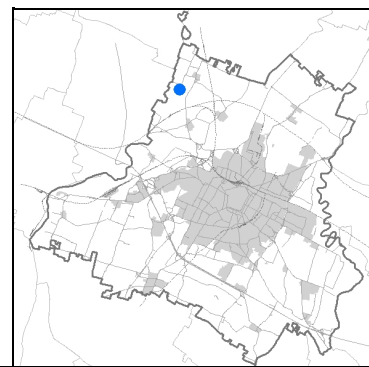


Foto aerea 2019 - C.G.R. s.p.a. Parma scala 1:5000




Foto aerea 2019 scala 1:2000



Estratto di mappa 2019 scala 1:2000



La perimetrazione del nucleo soprariportata è ai soli fini indicativi e non ha alcuna ricaduta normativa sulla base della disciplina di PUG.

Comune di Modena

Codice nucleo: 20_65d

nucleo dismesso

LOCALIZZAZIONE

Indirizzo: STRADELLO BASSO

Numero civico: 190

Riferimenti catastali: Foglio: 20

Mappale: 211

FUNZIONI

- | | | | |
|---|---|---|---|
| <input checked="" type="checkbox"/> Residenza | <input type="checkbox"/> Deposito | <input type="checkbox"/> Allevamento | <input type="checkbox"/> Centro Aziendale |
| <input type="checkbox"/> Serra/vivaio | <input type="checkbox"/> Agriturismo | <input type="checkbox"/> Maneggio | <input type="checkbox"/> Impianto di trasformazione |
| <input type="checkbox"/> Altre attività econom. | <input type="checkbox"/> Fattoria didattica | <input type="checkbox"/> Imp. tecnologico | <input type="checkbox"/> Attività agricola residua |

Note:

DESCRIZIONE DELL'IMPIANTO INSEDIATIVO

Impianto storico

Numero edifici: 3

Numero edifici oggetto di indagine: 3

- ☐ Vincolo Monumentale D.Lgs. 42/2004
- ☐ Vincolo Giardino di notevole interesse
- ☐ Presenza di edifici estranei all'impianto -

Assetto morfologico: cortile

Elementi componenti presenti:

- | | | | |
|---|---|--|---|
| <input type="checkbox"/> recinzione | <input type="checkbox"/> manufatto funzionale | <input type="checkbox"/> albero singolo | <input type="checkbox"/> alberatura a macchia |
| <input type="checkbox"/> pavimentazione | <input type="checkbox"/> siepe | <input type="checkbox"/> alberatura a filare | <input type="checkbox"/> altro |

Note elementi:

RELAZIONI CON IL CONTESTO TERRITORIALE

Tipo di accesso: ☐ accesso indiretto ☐ accesso diretto da viabilità ☐ accesso tramite stradello

Contesto paesaggistico:

- | | |
|---|--|
| <input type="checkbox"/> appartenenza ad agglomerato rurale | <input type="checkbox"/> prossimità a territorio urbanizzato |
| <input checked="" type="checkbox"/> insediamento isolato | <input type="checkbox"/> prossimità ad infrastrutture |
| <input type="checkbox"/> prossimità ad area produttiva | <input type="checkbox"/> prossimità a corso d'acqua |

Criticità ambientali: assenti

NOTE

SCHEDA ANALITICA EDIFICIO

N. 2292

Codice nucleo: 20_65d

Codice edificio: 803

LOCALIZZAZIONE

Indirizzo: STRADELLO BASSO

civico: 190

Riferimenti catastali 2019

Foglio: 20 Mappale: 211

Quartiere: 4 - S.FAUSTINO - MADONNINA - QUATTRO VILLE

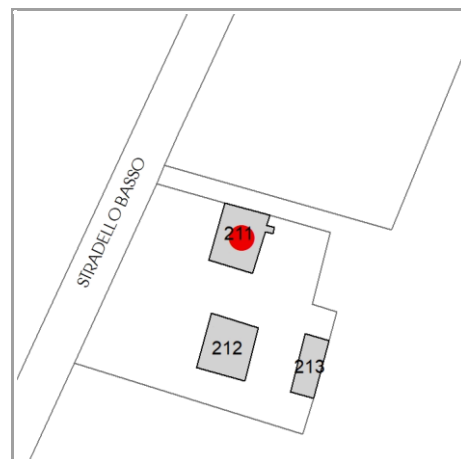
FUNZIONE

Funzione principale: residenza

Funzione secondaria ---

Stato di utilizzazione: non in uso

☐ Edificio produttivo agricolo dismesso



CARATTERISTICHE DELL'EDIFICIO

Numero di piani:

Numero di alloggi: 1

Superficie abitazione (mq): 0

Superficie altre funzioni (mq): 0

Epoca di costruzione: dal 1801 al 1900

Tipologia edilizia storica: **casa colonica**

☒ Coerenza con l'impianto storico originario

Integrità tipologica:

Tipo di alterazione: ---

Stato di conservazione: rudere

Vincolo Monumentale D.Lgs. 42/2004: non presente

VALUTAZIONE

☐ Valore Storico Architettonico

☒ Valore Storico Culturale Testimoniale

☐ Valore Storico Culturale Testimoniale - Edilizia Minore

NOTE

DOCUMENTAZIONE FOTOGRAFICA

Foto censimento 1985/1987



Foto censimento 2017/2020

CENSIMENTO PATRIMONIO EDILIZIO 2021

TERRITORIO RURALE

N° IDENTIFICATIVO SCHEDA: 2293

Codice nucleo: 20_65d

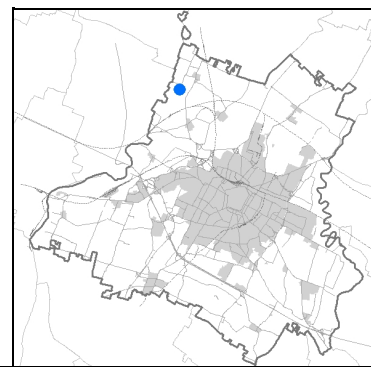


Foto aerea 2019 - C.G.R. s.p.a. Parma scala 1:5000




Foto aerea 2019 scala 1:2000



Estratto di mappa 2019 scala 1:2000



La perimetrazione del nucleo soprariportata è ai soli fini indicativi e non ha alcuna ricaduta normativa sulla base della disciplina di PUG.

Comune di Modena

Codice nucleo: 20_65d

nucleo dismesso

LOCALIZZAZIONE

Indirizzo: STRADELLO BASSO

Numero civico: 190

Riferimenti catastali: Foglio: 20

Mappale: 211

FUNZIONI

- | | | | |
|---|---|---|---|
| <input checked="" type="checkbox"/> Residenza | <input type="checkbox"/> Deposito | <input type="checkbox"/> Allevamento | <input type="checkbox"/> Centro Aziendale |
| <input type="checkbox"/> Serra/vivaio | <input type="checkbox"/> Agriturismo | <input type="checkbox"/> Maneggio | <input type="checkbox"/> Impianto di trasformazione |
| <input type="checkbox"/> Altre attività econom. | <input type="checkbox"/> Fattoria didattica | <input type="checkbox"/> Imp. tecnologico | <input type="checkbox"/> Attività agricola residua |

Note:

DESCRIZIONE DELL'IMPIANTO INSEDIATIVO

Impianto storico

Numero edifici: 3

Numero edifici oggetto di indagine: 3

- ☐ Vincolo Monumentale D.Lgs. 42/2004
- ☐ Vincolo Giardino di notevole interesse
- ☐ Presenza di edifici estranei all'impianto -

Assetto morfologico: cortile

Elementi componenti presenti:

- | | | | |
|---|---|--|---|
| <input type="checkbox"/> recinzione | <input type="checkbox"/> manufatto funzionale | <input type="checkbox"/> albero singolo | <input type="checkbox"/> alberatura a macchia |
| <input type="checkbox"/> pavimentazione | <input type="checkbox"/> siepe | <input type="checkbox"/> alberatura a filare | <input type="checkbox"/> altro |

Note elementi:

RELAZIONI CON IL CONTESTO TERRITORIALE

Tipo di accesso: ☐ accesso indiretto ☐ accesso diretto da viabilità ☐ accesso tramite stradello

Contesto paesaggistico:

- | | |
|---|--|
| <input type="checkbox"/> appartenenza ad agglomerato rurale | <input type="checkbox"/> prossimità a territorio urbanizzato |
| <input checked="" type="checkbox"/> insediamento isolato | <input type="checkbox"/> prossimità ad infrastrutture |
| <input type="checkbox"/> prossimità ad area produttiva | <input type="checkbox"/> prossimità a corso d'acqua |

Criticità ambientali: assenti

NOTE

SCHEDA ANALITICA EDIFICIO

N. 2293

Codice nucleo: 20_65d

Codice edificio: 822

LOCALIZZAZIONE

Indirizzo: STRADELLO BASSO

civico: 190

Riferimenti catastali 2019

Foglio: 20 Mappale: 212

Quartiere: 4 - S.FAUSTINO - MADONNINA - QUATTRO VILLE

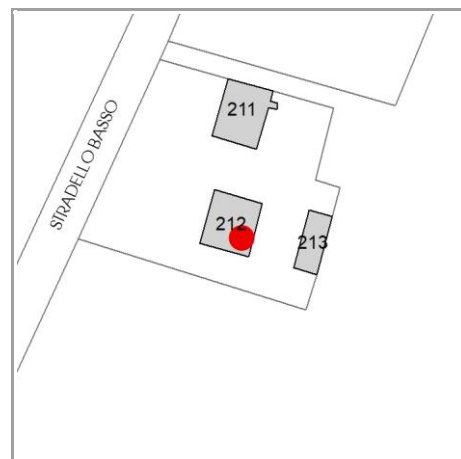
FUNZIONE

Funzione principale: deposito

Funzione secondaria ---

Stato di utilizzazione: non in uso

☐ Edificio produttivo agricolo dismesso



CARATTERISTICHE DELL'EDIFICIO

Numero di piani:

Numero di alloggi: 0

Superficie abitazione (mq): 0

Superficie altre funzioni (mq): 0

Epoca di costruzione: dal 1801 al 1900

Tipologia edilizia storica: **stalla e fienile**

☒ Coerenza con l'impianto storico originario

Integrità tipologica:

Tipo di alterazione: ---

Stato di conservazione: rudere

Vincolo Monumentale D.Lgs. 42/2004: non presente

VALUTAZIONE

☐ Valore Storico Architettonico

☒ Valore Storico Culturale Testimoniale

☐ Valore Storico Culturale Testimoniale - Edilizia Minore

NOTE

DOCUMENTAZIONE FOTOGRAFICA

Foto censimento 1985/1987



Foto censimento 2017/2020

CENSIMENTO PATRIMONIO EDILIZIO 2021

TERRITORIO RURALE

N° IDENTIFICATIVO SCHEDA: 2294

Codice nucleo: 20_65d

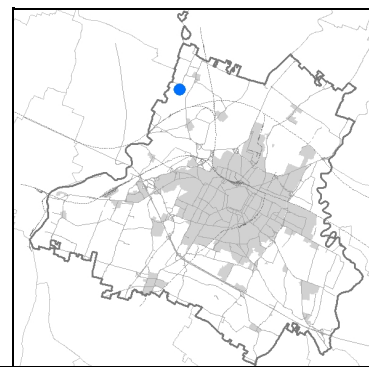


Foto aerea 2019 - C.G.R. s.p.a. Parma scala 1:5000




Foto aerea 2019 scala 1:2000



Estratto di mappa 2019 scala 1:2000



La perimetrazione del nucleo soprariportata è ai soli fini indicativi e non ha alcuna ricaduta normativa sulla base della disciplina di PUG.

Comune di Modena

Codice nucleo: 20_65d

nucleo dismesso

LOCALIZZAZIONE

Indirizzo: STRADELLO BASSO

Numero civico: 190

Riferimenti catastali: Foglio: 20

Mappale: 211

FUNZIONI

- | | | | |
|---|---|---|---|
| <input checked="" type="checkbox"/> Residenza | <input type="checkbox"/> Deposito | <input type="checkbox"/> Allevamento | <input type="checkbox"/> Centro Aziendale |
| <input type="checkbox"/> Serra/vivaio | <input type="checkbox"/> Agriturismo | <input type="checkbox"/> Maneggio | <input type="checkbox"/> Impianto di trasformazione |
| <input type="checkbox"/> Altre attività econom. | <input type="checkbox"/> Fattoria didattica | <input type="checkbox"/> Imp. tecnologico | <input type="checkbox"/> Attività agricola residua |

Note:

DESCRIZIONE DELL'IMPIANTO INSEDIATIVO

Impianto storico

Numero edifici: 3

Numero edifici oggetto di indagine: 3

- ☐ Vincolo Monumentale D.Lgs. 42/2004
- ☐ Vincolo Giardino di notevole interesse
- ☐ Presenza di edifici estranei all'impianto -

Assetto morfologico: cortile

Elementi componenti presenti:

- | | | | |
|---|---|--|---|
| <input type="checkbox"/> recinzione | <input type="checkbox"/> manufatto funzionale | <input type="checkbox"/> albero singolo | <input type="checkbox"/> alberatura a macchia |
| <input type="checkbox"/> pavimentazione | <input type="checkbox"/> siepe | <input type="checkbox"/> alberatura a filare | <input type="checkbox"/> altro |

Note elementi:

RELAZIONI CON IL CONTESTO TERRITORIALE

Tipo di accesso: ☐ accesso indiretto ☐ accesso diretto da viabilità ☐ accesso tramite stradello

Contesto paesaggistico:

- | | |
|---|--|
| <input type="checkbox"/> appartenenza ad agglomerato rurale | <input type="checkbox"/> prossimità a territorio urbanizzato |
| <input checked="" type="checkbox"/> insediamento isolato | <input type="checkbox"/> prossimità ad infrastrutture |
| <input type="checkbox"/> prossimità ad area produttiva | <input type="checkbox"/> prossimità a corso d'acqua |

Criticità ambientali: assenti

NOTE

SCHEDA ANALITICA EDIFICIO

N. 2294

Codice nucleo: 20_65d

Codice edificio: 829

LOCALIZZAZIONE

Indirizzo: STRADELLO BASSO

civico: 190

Riferimenti catastali 2019

Foglio: 20 Mappale: 213

Quartiere: 4 - S.FAUSTINO - MADONNINA - QUATTRO VILLE

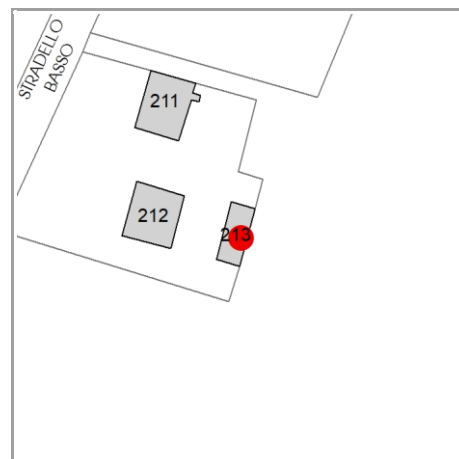
FUNZIONE

Funzione principale: deposito

Funzione secondaria ---

Stato di utilizzazione: non in uso

☐ Edificio produttivo agricolo dismesso



CARATTERISTICHE DELL'EDIFICIO

Numero di piani:

Numero di alloggi: 0

Superficie abitazione (mq): 0

Superficie altre funzioni (mq): 0

Epoca di costruzione: dal 1901 al 1945

Tipologia edilizia storica: **bassocomodo**

☒ Coerenza con l'impianto storico originario

Integrità tipologica:

Tipo di alterazione: ---

Stato di conservazione: scarso

Vincolo Monumentale D.Lgs. 42/2004: non presente

VALUTAZIONE

☐ Valore Storico Architettonico

☒ Valore Storico Culturale Testimoniale

☐ Valore Storico Culturale Testimoniale - Edilizia Minore

NOTE

DOCUMENTAZIONE FOTOGRAFICA

Foto censimento 1985/1987



Foto censimento 2017/2020

CENSIMENTO PATRIMONIO EDILIZIO 2021

TERRITORIO RURALE

N° IDENTIFICATIVO SCHEDA: 2295

Codice nucleo: 20_592

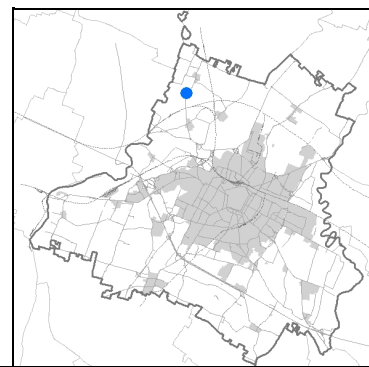


Foto aerea 2019 - C.G.R. s.p.a. Parma scala 1:5000

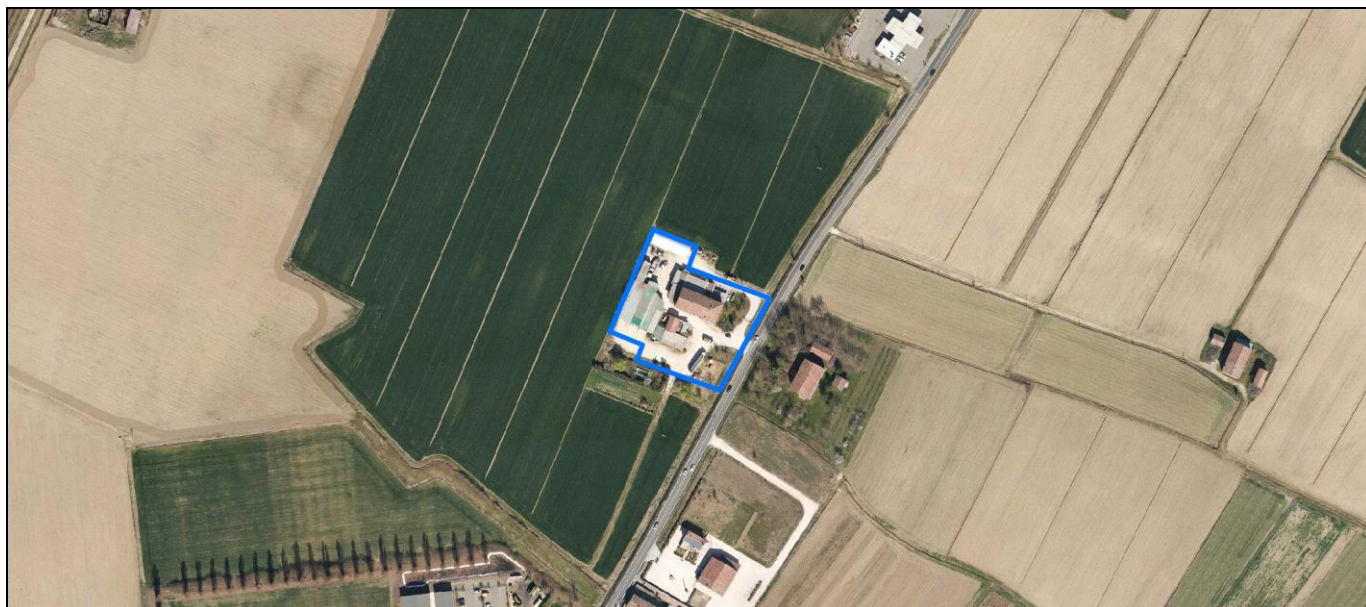
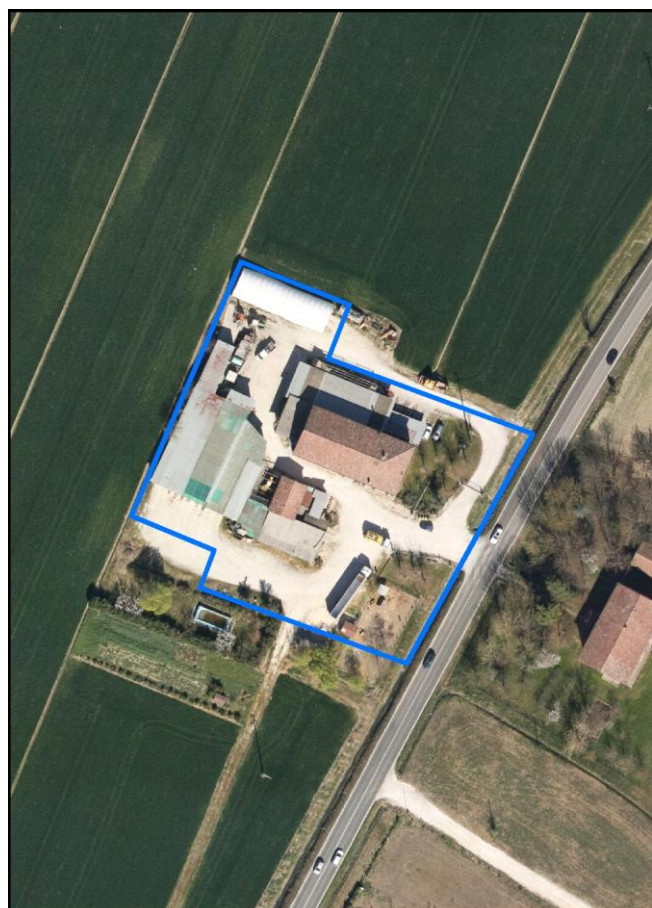


Foto aerea 2019 scala 1:2000



Estratto di mappa 2019 scala 1:2000



La perimetrazione del nucleo soprariportata è ai soli fini indicativi e non ha alcuna ricaduta normativa sulla base della disciplina di PUG.

Comune di Modena

Codice nucleo: 20_592

LOCALIZZAZIONE

Indirizzo: STRADA NAZIONALE PER CARPI NORD

Numero civico: 1401

Riferimenti catastali: Foglio: 20

Mappale: 190

FUNZIONI

- | | | | |
|---|--|---|--|
| <input checked="" type="checkbox"/> Residenza | <input checked="" type="checkbox"/> Deposito | <input type="checkbox"/> Allevamento | <input checked="" type="checkbox"/> Centro Aziendale |
| <input type="checkbox"/> Serra/vivaio | <input type="checkbox"/> Agriturismo | <input type="checkbox"/> Maneggio | <input type="checkbox"/> Impianto di trasformazione |
| <input type="checkbox"/> Altre attività econom. | <input type="checkbox"/> Fattoria didattica | <input type="checkbox"/> Imp. tecnologico | <input type="checkbox"/> Attività agricola residua |

Note:

DESCRIZIONE DELL'IMPIANTO INSEDIATIVO

Impianto storico

Numero edifici: 5

Numero edifici oggetto di indagine: 2

- ☐ Vincolo Monumentale D.Lgs. 42/2004
- ☐ Vincolo Giardino di notevole interesse
- ☒ Presenza di edifici estranei all'impianto - presenza di strutture non censite

Assetto morfologico: corte aperta

Elementi componenti presenti:

- | | | | |
|---|---|--|---|
| <input type="checkbox"/> recinzione | <input type="checkbox"/> manufatto funzionale | <input checked="" type="checkbox"/> albero singolo | <input type="checkbox"/> alberatura a macchia |
| <input type="checkbox"/> pavimentazione | <input checked="" type="checkbox"/> siepe | <input type="checkbox"/> alberatura a filare | <input type="checkbox"/> altro |

Note elementi:

RELAZIONI CON IL CONTESTO TERRITORIALE

Tipo di accesso: ☐ accesso indiretto ☒ accesso diretto da viabilità ☐ accesso tramite stradello

Contesto paesaggistico:

- | | |
|--|--|
| <input checked="" type="checkbox"/> appartenenza ad agglomerato rurale | <input type="checkbox"/> prossimità a territorio urbanizzato |
| <input type="checkbox"/> insediamento isolato | <input type="checkbox"/> prossimità ad infrastrutture |
| <input checked="" type="checkbox"/> prossimità ad area produttiva | <input type="checkbox"/> prossimità a corso d'acqua |

Criticità ambientali: assenti

NOTE

SCHEDA ANALITICA EDIFICIO

N. 2295

Codice nucleo: 20_592

Codice edificio: 825

LOCALIZZAZIONE

Indirizzo: STRADA NAZIONALE PER CARPI NORD

civico: 1401

Riferimenti catastali 2019

Foglio: 20

Mappale: 187

Quartiere: 4 - S.FAUSTINO - MADONNINA - QUATTRO VILLE

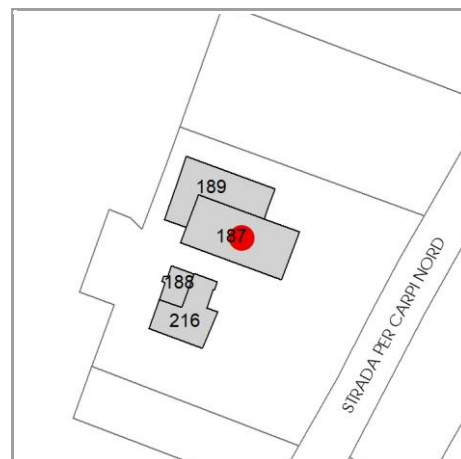
FUNZIONE

Funzione principale: residenza

Funzione secondaria deposito

Stato di utilizzazione: in uso

☐ Edificio produttivo agricolo dismesso



CARATTERISTICHE DELL'EDIFICIO

Numero di piani: 3

Numero di alloggi: 1

Superficie abitazione (mq): 360

Superficie altre funzioni (mq): 500

Epoca di costruzione: dal 1901 al 1945

Tipologia edilizia storica: **edificio a porta morta**

☒ Coerenza con l'impianto storico originario

Integrità tipologica: alterata

Tipo di alterazione: ampliamento

Stato di conservazione: buono

Vincolo Monumentale D.Lgs. 42/2004: non presente

VALUTAZIONE

☐ Valore Storico Architettonico

☒ Valore Storico Culturale Testimoniale

☐ Valore Storico Culturale Testimoniale - Edilizia Minore

NOTE

DOCUMENTAZIONE FOTOGRAFICA

Foto censimento 1985/1987



Foto censimento 2017/2020

CENSIMENTO PATRIMONIO EDILIZIO 2021

TERRITORIO RURALE

N° IDENTIFICATIVO SCHEDA: 2296

Codice nucleo: 20_592

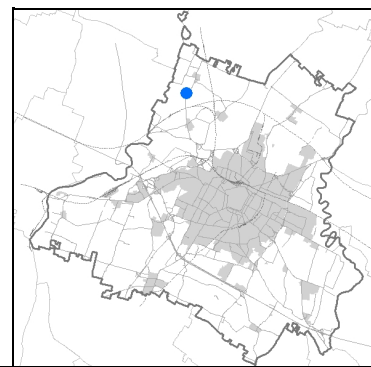


Foto aerea 2019 - C.G.R. s.p.a. Parma scala 1:5000

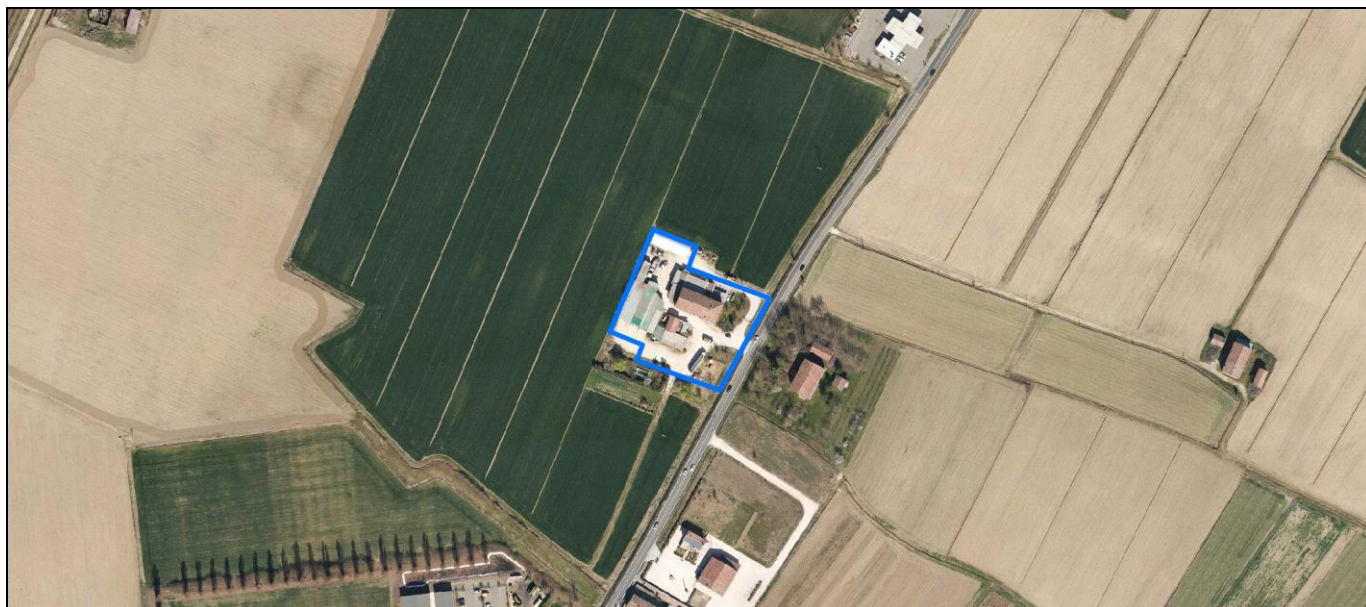
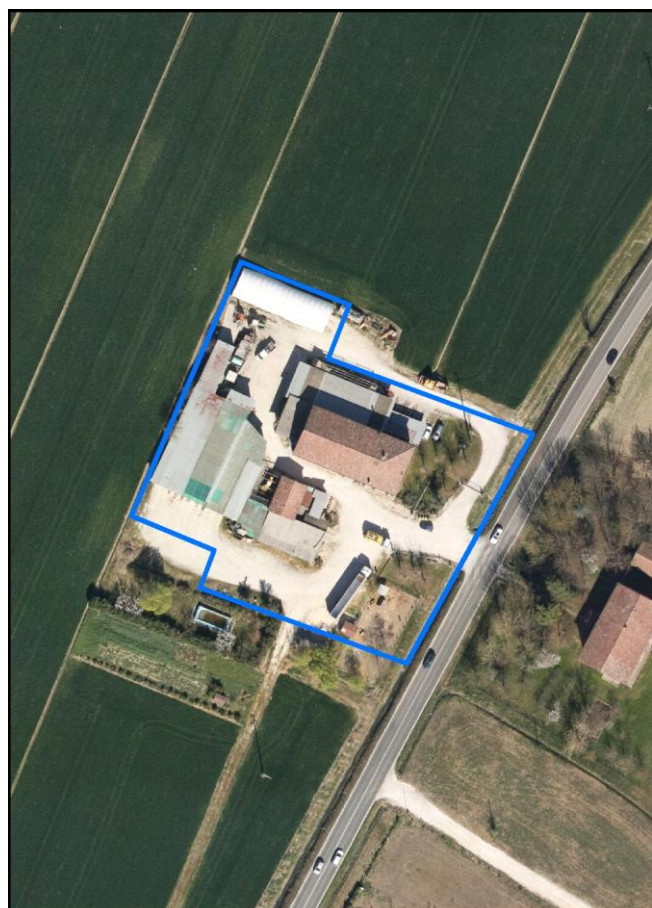
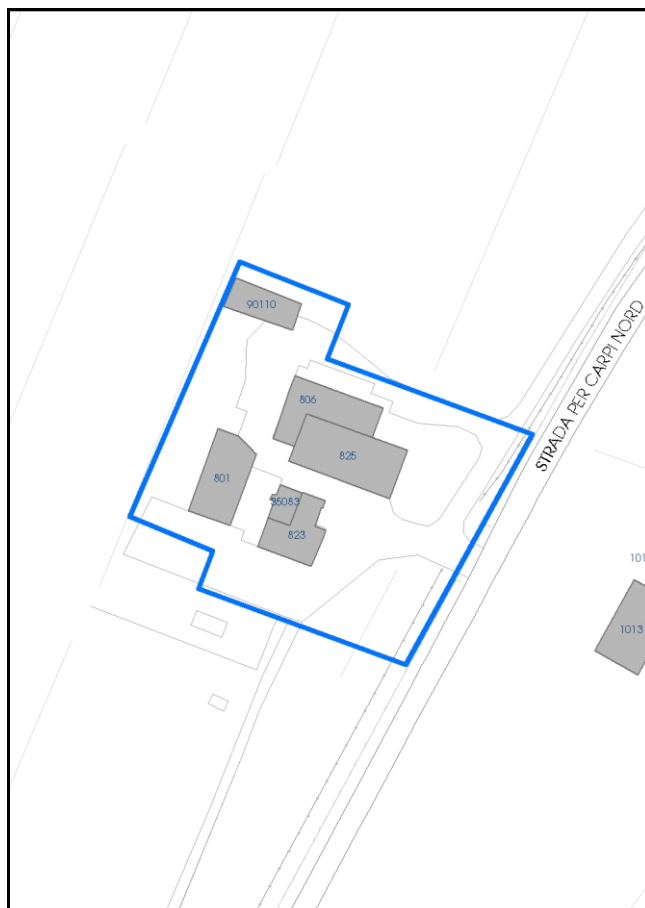


Foto aerea 2019 scala 1:2000



Estratto di mappa 2019 scala 1:2000



La perimetrazione del nucleo soprariportata è ai soli fini indicativi e non ha alcuna ricaduta normativa sulla base della disciplina di PUG.

Comune di Modena

Codice nucleo: 20_592

LOCALIZZAZIONE

Indirizzo: STRADA NAZIONALE PER CARPI NORD

Numero civico: 1401

Riferimenti catastali: Foglio: 20

Mappale: 190

FUNZIONI

- | | | | |
|---|--|---|--|
| <input checked="" type="checkbox"/> Residenza | <input checked="" type="checkbox"/> Deposito | <input type="checkbox"/> Allevamento | <input checked="" type="checkbox"/> Centro Aziendale |
| <input type="checkbox"/> Serra/vivaio | <input type="checkbox"/> Agriturismo | <input type="checkbox"/> Maneggio | <input type="checkbox"/> Impianto di trasformazione |
| <input type="checkbox"/> Altre attività econom. | <input type="checkbox"/> Fattoria didattica | <input type="checkbox"/> Imp. tecnologico | <input type="checkbox"/> Attività agricola residua |

Note:

DESCRIZIONE DELL'IMPIANTO INSEDIATIVO

Impianto storico

Numero edifici: 5

Numero edifici oggetto di indagine: 2

- ☐ Vincolo Monumentale D.Lgs. 42/2004
- ☐ Vincolo Giardino di notevole interesse
- ☒ Presenza di edifici estranei all'impianto - presenza di strutture non censite

Assetto morfologico: corte aperta

Elementi componenti presenti:

- | | | | |
|---|---|--|---|
| <input type="checkbox"/> recinzione | <input type="checkbox"/> manufatto funzionale | <input checked="" type="checkbox"/> albero singolo | <input type="checkbox"/> alberatura a macchia |
| <input type="checkbox"/> pavimentazione | <input checked="" type="checkbox"/> siepe | <input type="checkbox"/> alberatura a filare | <input type="checkbox"/> altro |

Note elementi:

RELAZIONI CON IL CONTESTO TERRITORIALE

Tipo di accesso: ☐ accesso indiretto ☒ accesso diretto da viabilità ☐ accesso tramite stradello

Contesto paesaggistico:

- | | |
|--|--|
| <input checked="" type="checkbox"/> appartenenza ad agglomerato rurale | <input type="checkbox"/> prossimità a territorio urbanizzato |
| <input type="checkbox"/> insediamento isolato | <input type="checkbox"/> prossimità ad infrastrutture |
| <input checked="" type="checkbox"/> prossimità ad area produttiva | <input type="checkbox"/> prossimità a corso d'acqua |

Criticità ambientali: assenti

NOTE

SCHEDA ANALITICA EDIFICIO

N. 2296

Codice nucleo: 20_592

Codice edificio: 823

LOCALIZZAZIONE

Indirizzo: STRADA NAZIONALE PER CARPI NORD

civico: 1401

Riferimenti catastali 2019

Foglio: 20 Mappale: 188

Quartiere: 4 - S.FAUSTINO - MADONNINA - QUATTRO VILLE

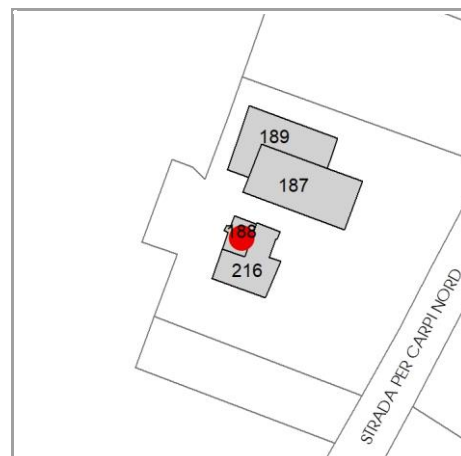
FUNZIONE

Funzione principale: deposito

Funzione secondaria ---

Stato di utilizzazione: in uso

☐ Edificio produttivo agricolo dismesso



CARATTERISTICHE DELL'EDIFICIO

Numero di piani: 1

Numero di alloggi: 0

Superficie abitazione (mq): 0

Superficie altre funzioni (mq): 60

Epoca di costruzione: dal 1901 al 1945

Tipologia edilizia storica: **bassocomodo**

☒ Coerenza con l'impianto storico originario

Integrità tipologica: alterata

Tipo di alterazione: ampliamento

Stato di conservazione: medio

Vincolo Monumentale D.Lgs. 42/2004: non presente

VALUTAZIONE

☐ Valore Storico Architettonico

☒ Valore Storico Culturale Testimoniale

☐ Valore Storico Culturale Testimoniale - Edilizia Minore

NOTE

ampliato con strutture precarie

DOCUMENTAZIONE FOTOGRAFICA

Foto censimento 1985/1987



Foto censimento 2017/2020

CENSIMENTO PATRIMONIO EDILIZIO 2021 TERRITORIO RURALE

N° IDENTIFICATIVO SCHEDA: 2297

Codice nucleo: 20_58d

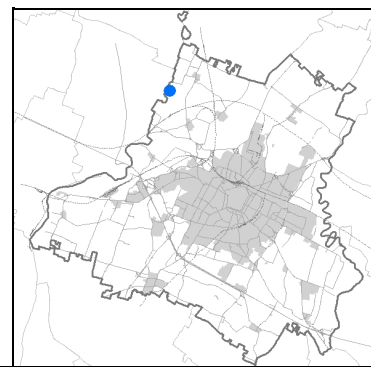


Foto aerea 2019 - C.G.R. s.p.a. Parma scala 1:5000



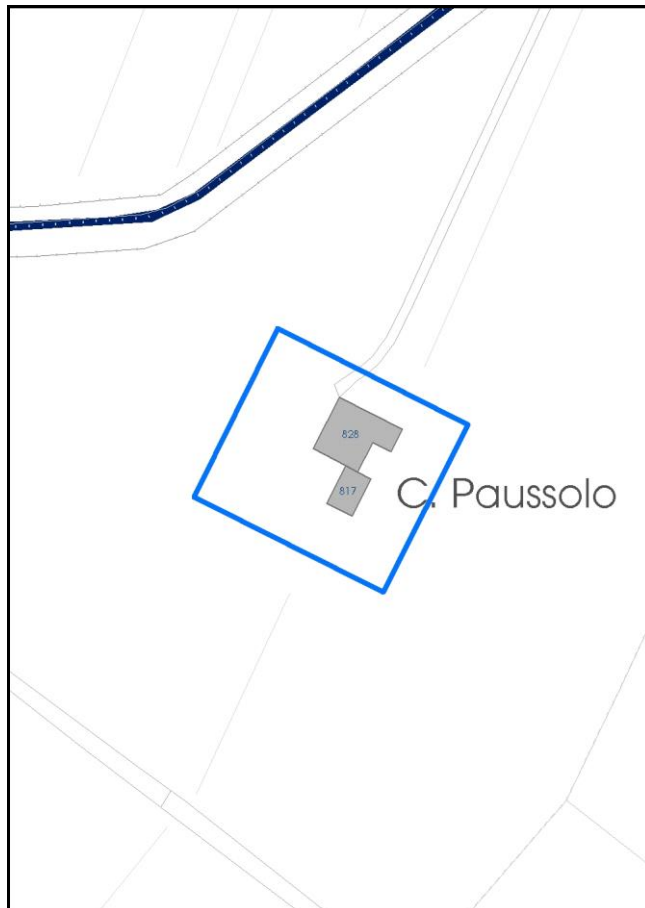


Foto aerea 2019 scala 1: 2000



Estratto di mappa 2019 scala 1: 2000



La perimetrazione del nucleo soprariportata è ai soli fini indicativi e non ha alcuna ricaduta normativa sulla base della disciplina di PUG.

Comune di Modena

Codice nucleo: 20_58d

nucleo non recuperato

LOCALIZZAZIONE

Indirizzo: STRADA VIAZZA GANACETO

Numero civico: 163

Riferimenti catastali: Foglio: 20

Mappale: 204

FUNZIONI

- | | | | |
|---|---|---|---|
| <input checked="" type="checkbox"/> Residenza | <input type="checkbox"/> Deposito | <input type="checkbox"/> Allevamento | <input type="checkbox"/> Centro Aziendale |
| <input type="checkbox"/> Serra/vivaio | <input type="checkbox"/> Agriturismo | <input type="checkbox"/> Maneggio | <input type="checkbox"/> Impianto di trasformazione |
| <input type="checkbox"/> Altre attività econom. | <input type="checkbox"/> Fattoria didattica | <input type="checkbox"/> Imp. tecnologico | <input type="checkbox"/> Attività agricola residua |

Note:

DESCRIZIONE DELL'IMPIANTO INSEDIATIVO

Impianto storico

Numero edifici: 2

Numero edifici oggetto di indagine: 1

- ☐ Vincolo Monumentale D.Lgs. 42/2004
- ☐ Vincolo Giardino di notevole interesse
- ☐ Presenza di edifici estranei all'impianto -

Assetto morfologico: corte aperta

Elementi componenti presenti:

- | | | | |
|---|---|--|---|
| <input type="checkbox"/> recinzione | <input type="checkbox"/> manufatto funzionale | <input type="checkbox"/> albero singolo | <input type="checkbox"/> alberatura a macchia |
| <input type="checkbox"/> pavimentazione | <input type="checkbox"/> siepe | <input type="checkbox"/> alberatura a filare | <input type="checkbox"/> altro |

Note elementi:

RELAZIONI CON IL CONTESTO TERRITORIALE

Tipo di accesso: ☐ accesso indiretto ☐ accesso diretto da viabilità ☐ accesso tramite stradello

Contesto paesaggistico:

- | | |
|---|--|
| <input type="checkbox"/> appartenenza ad agglomerato rurale | <input type="checkbox"/> prossimità a territorio urbanizzato |
| <input checked="" type="checkbox"/> insediamento isolato | <input type="checkbox"/> prossimità ad infrastrutture |
| <input type="checkbox"/> prossimità ad area produttiva | <input type="checkbox"/> prossimità a corso d'acqua |

Criticità ambientali: assenti

NOTE

SCHEDA ANALITICA EDIFICIO

N. 2297

Codice nucleo: 20_58d

Codice edificio: 828

LOCALIZZAZIONE

Indirizzo: STRADA VIAZZA GANACETO

civico: 163

Riferimenti catastali 2019

Foglio: 20

Mappale: 204

Quartiere: 4 - S.FAUSTINO - MADONNINA - QUATTRO VILLE

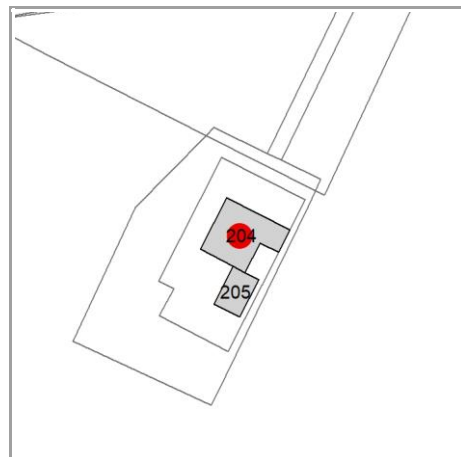
FUNZIONE

Funzione principale: residenza

Funzione secondaria: deposito

Stato di utilizzazione: in uso

☐ *Edificio produttivo agricolo dismesso*



CARATTERISTICHE DELL'EDIFICIO

Numero di piani:

Numero di alloggi: 1

Superficie abitazione (mq): 0

Superficie altre funzioni (mq): 0

Epoca di costruzione: dal 1901 al 1945

Tipologia edilizia storica: **edificio a blocco**

☒ *Coerenza con l'impianto storico originario*

Integrità tipologica:

Tipo di alterazione: ---

Stato di conservazione: medio

Vincolo Monumentale D.Lgs. 42/2004: non presente

VALUTAZIONE

☐ Valore Storico Architettonico

☒ Valore Storico Culturale Testimoniale

☐ Valore Storico Culturale Testimoniale - Edilizia Minore

NOTE

DOCUMENTAZIONE FOTOGRAFICA

Foto censimento 1985/1987



Foto censimento 2017/2020

CENSIMENTO PATRIMONIO EDILIZIO 2021

TERRITORIO RURALE

N° IDENTIFICATIVO SCHEDA: 2298

Codice nucleo: 20_60d

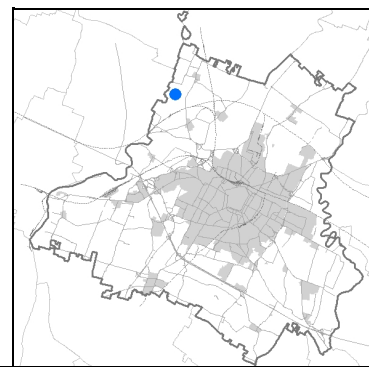


Foto aerea 2019 - C.G.R. s.p.a. Parma scala 1:5000


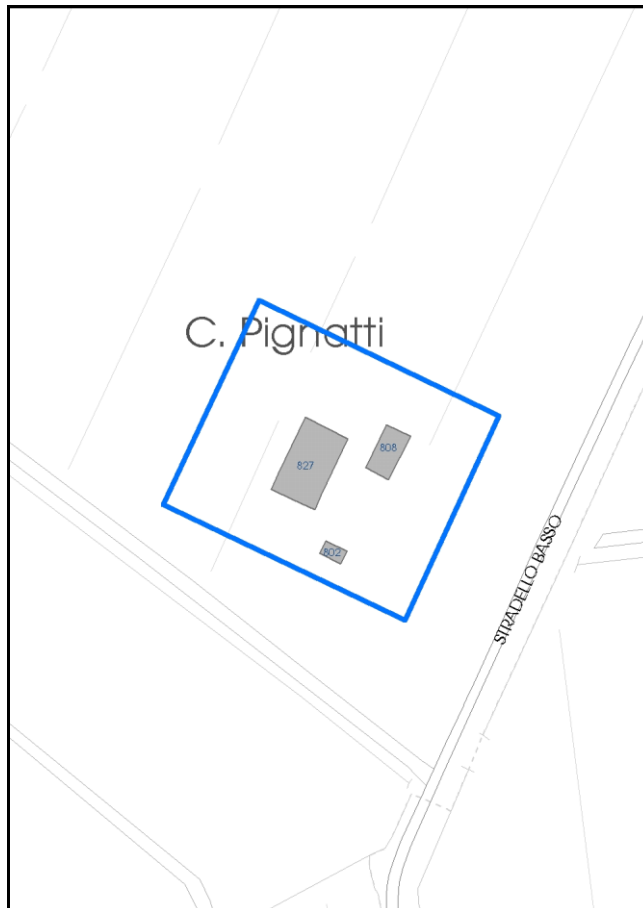


Foto aerea 2019 scala 1:2000



Estratto di mappa 2019 scala 1:2000



La perimetrazione del nucleo soprariportata è ai soli fini indicativi e non ha alcuna ricaduta normativa sulla base della disciplina di PUG.

Comune di Modena

Codice nucleo: 20_60d

nucleo dismesso

LOCALIZZAZIONE

Indirizzo: STRADELLO BASSO

Numero civico: 161

Riferimenti catastali: Foglio: 20

Mappale: 64

FUNZIONI

- | | | | |
|---|---|---|---|
| <input checked="" type="checkbox"/> Residenza | <input type="checkbox"/> Deposito | <input type="checkbox"/> Allevamento | <input type="checkbox"/> Centro Aziendale |
| <input type="checkbox"/> Serra/vivaio | <input type="checkbox"/> Agriturismo | <input type="checkbox"/> Maneggio | <input type="checkbox"/> Impianto di trasformazione |
| <input type="checkbox"/> Altre attività econom. | <input type="checkbox"/> Fattoria didattica | <input type="checkbox"/> Imp. tecnologico | <input type="checkbox"/> Attività agricola residua |

Note:

DESCRIZIONE DELL'IMPIANTO INSEDIATIVO

Impianto storico

Numero edifici: 4

Numero edifici oggetto di indagine: 4

- ☐ Vincolo Monumentale D.Lgs. 42/2004
- ☐ Vincolo Giardino di notevole interesse
- ☐ Presenza di edifici estranei all'impianto -

Assetto morfologico: corte aperta

Elementi componenti presenti:

- | | | | |
|---|---|--|---|
| <input type="checkbox"/> recinzione | <input type="checkbox"/> manufatto funzionale | <input type="checkbox"/> albero singolo | <input type="checkbox"/> alberatura a macchia |
| <input type="checkbox"/> pavimentazione | <input type="checkbox"/> siepe | <input type="checkbox"/> alberatura a filare | <input type="checkbox"/> altro |

Note elementi:

RELAZIONI CON IL CONTESTO TERRITORIALE

Tipo di accesso: ☐ accesso indiretto ☐ accesso diretto da viabilità ☐ accesso tramite stradello

Contesto paesaggistico:

- | | |
|---|--|
| <input type="checkbox"/> appartenenza ad agglomerato rurale | <input type="checkbox"/> prossimità a territorio urbanizzato |
| <input checked="" type="checkbox"/> insediamento isolato | <input type="checkbox"/> prossimità ad infrastrutture |
| <input checked="" type="checkbox"/> prossimità ad area produttiva | <input type="checkbox"/> prossimità a corso d'acqua |

Criticità ambientali: assenti

NOTE

SCHEDA ANALITICA EDIFICIO

N. 2298

Codice nucleo: 20_60d

Codice edificio: 827

LOCALIZZAZIONE

Indirizzo: STRADELLO BASSO

civico: 161

Riferimenti catastali 2019

Foglio: 20 Mappale: 65

Quartiere: 4 - S.FAUSTINO - MADONNINA - QUATTRO VILLE

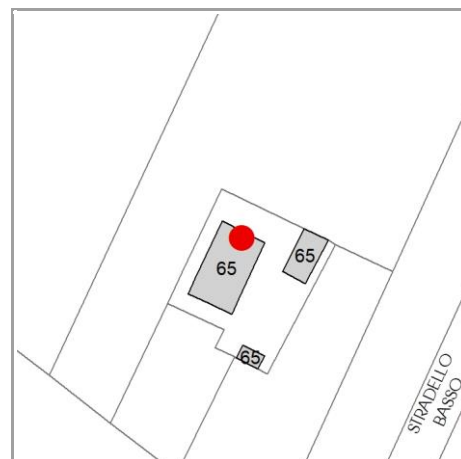
FUNZIONE

Funzione principale: deposito

Funzione secondaria ---

Stato di utilizzazione: non in uso

☐ Edificio produttivo agricolo dismesso



CARATTERISTICHE DELL'EDIFICIO

Numero di piani:

Numero di alloggi: 1

Superficie abitazione (mq): 0

Superficie altre funzioni (mq): 0

Epoca di costruzione: dal 1801 al 1900

Tipologia edilizia storica: **edificio a porta morta**

☒ Coerenza con l'impianto storico originario

Integrità tipologica:

Tipo di alterazione: ---

Stato di conservazione: rudere

Vincolo Monumentale D.Lgs. 42/2004: non presente

VALUTAZIONE

☐ Valore Storico Architettonico

☒ Valore Storico Culturale Testimoniale

☐ Valore Storico Culturale Testimoniale - Edilizia Minore

NOTE

gli edifici cod. 827 e cod. 831 costituiscono un solo immobile

DOCUMENTAZIONE FOTOGRAFICA

Foto censimento 1985/1987



Foto censimento 2017/2020

CENSIMENTO PATRIMONIO EDILIZIO 2021

TERRITORIO RURALE

N° IDENTIFICATIVO SCHEDA: 2299

Codice nucleo: 20_60d

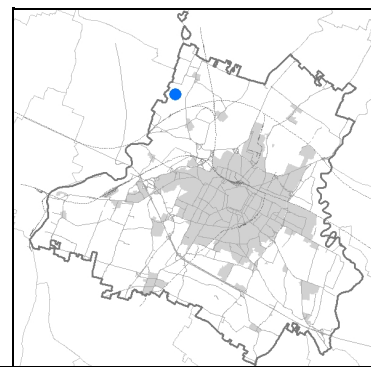


Foto aerea 2019 - C.G.R. s.p.a. Parma scala 1:5000

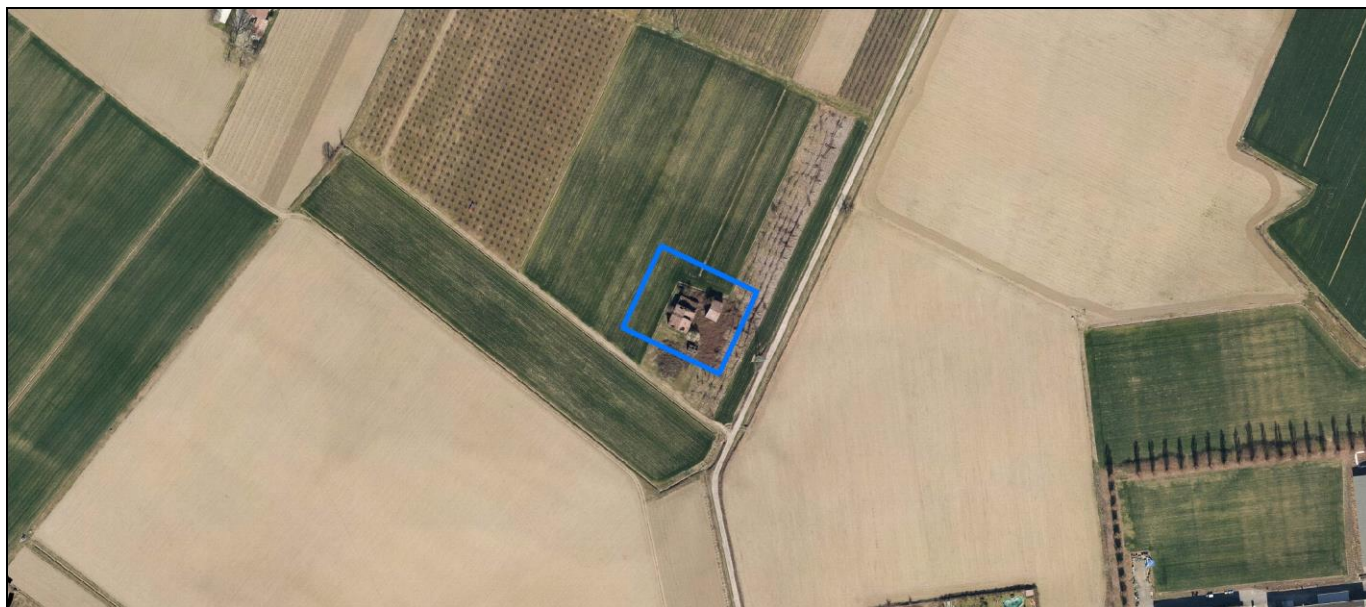
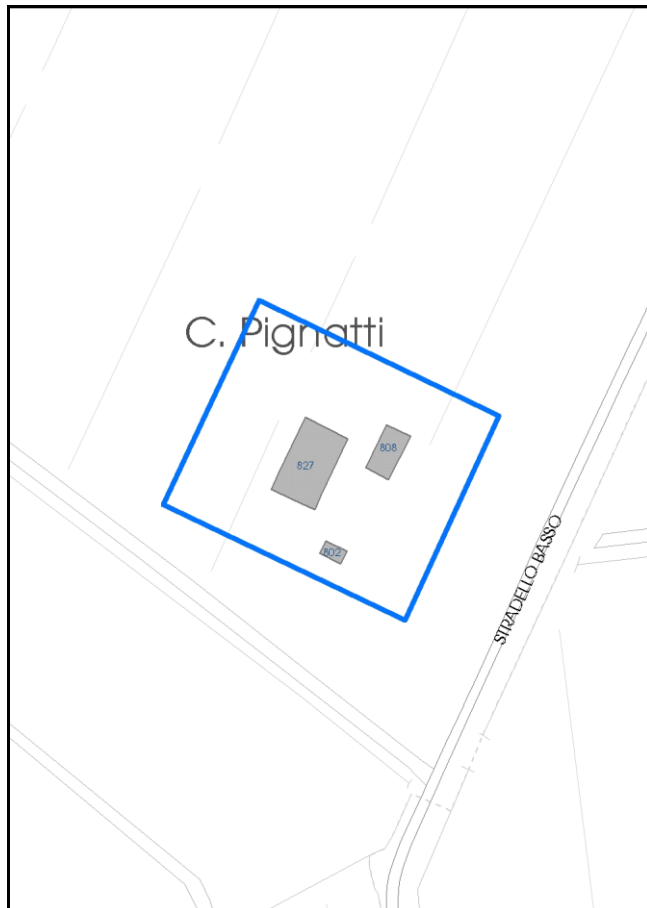


Foto aerea 2019 scala 1:2000



Estratto di mappa 2019 scala 1:2000



La perimetrazione del nucleo soprariportata è ai soli fini indicativi e non ha alcuna ricaduta normativa sulla base della disciplina di PUG.

Comune di Modena

Codice nucleo: 20_60d

nucleo dismesso

LOCALIZZAZIONE

Indirizzo: STRADELLO BASSO

Numero civico: 161

Riferimenti catastali: Foglio: 20

Mappale: 64

FUNZIONI

- | | | | |
|---|---|---|---|
| <input checked="" type="checkbox"/> Residenza | <input type="checkbox"/> Deposito | <input type="checkbox"/> Allevamento | <input type="checkbox"/> Centro Aziendale |
| <input type="checkbox"/> Serra/vivaio | <input type="checkbox"/> Agriturismo | <input type="checkbox"/> Maneggio | <input type="checkbox"/> Impianto di trasformazione |
| <input type="checkbox"/> Altre attività econom. | <input type="checkbox"/> Fattoria didattica | <input type="checkbox"/> Imp. tecnologico | <input type="checkbox"/> Attività agricola residua |

Note:

DESCRIZIONE DELL'IMPIANTO INSEDIATIVO

Impianto storico

Numero edifici: 4

Numero edifici oggetto di indagine: 4

- ☐ Vincolo Monumentale D.Lgs. 42/2004
- ☐ Vincolo Giardino di notevole interesse
- ☐ Presenza di edifici estranei all'impianto -

Assetto morfologico: corte aperta

Elementi componenti presenti:

- | | | | |
|---|---|--|---|
| <input type="checkbox"/> recinzione | <input type="checkbox"/> manufatto funzionale | <input type="checkbox"/> albero singolo | <input type="checkbox"/> alberatura a macchia |
| <input type="checkbox"/> pavimentazione | <input type="checkbox"/> siepe | <input type="checkbox"/> alberatura a filare | <input type="checkbox"/> altro |

Note elementi:

RELAZIONI CON IL CONTESTO TERRITORIALE

Tipo di accesso: ☐ accesso indiretto ☐ accesso diretto da viabilità ☐ accesso tramite stradello

Contesto paesaggistico:

- | | |
|---|--|
| <input type="checkbox"/> appartenenza ad agglomerato rurale | <input type="checkbox"/> prossimità a territorio urbanizzato |
| <input checked="" type="checkbox"/> insediamento isolato | <input type="checkbox"/> prossimità ad infrastrutture |
| <input checked="" type="checkbox"/> prossimità ad area produttiva | <input type="checkbox"/> prossimità a corso d'acqua |

Criticità ambientali: assenti

NOTE

SCHEDA ANALITICA EDIFICIO

N. 2299

Codice nucleo: 20_60d

Codice edificio: 808

LOCALIZZAZIONE

Indirizzo: STRADELLO BASSO

civico: 161

Riferimenti catastali 2019

Foglio: 20 Mappale: 65

Quartiere: 4 - S.FAUSTINO - MADONNINA - QUATTRO VILLE

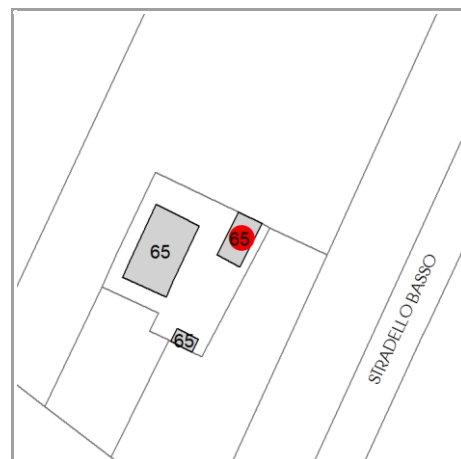
FUNZIONE

Funzione principale: deposito

Funzione secondaria ---

Stato di utilizzazione: non in uso

☐ Edificio produttivo agricolo dismesso



CARATTERISTICHE DELL'EDIFICIO

Numero di piani:

Numero di alloggi: 0

Superficie abitazione (mq): 0

Superficie altre funzioni (mq): 0

Epoca di costruzione: dal 1801 al 1900

Tipologia edilizia storica: **stalla e fienile**

☒ Coerenza con l'impianto storico originario

Integrità tipologica:

Tipo di alterazione: ---

Stato di conservazione: pessimo

Vincolo Monumentale D.Lgs. 42/2004: non presente

VALUTAZIONE

☐ Valore Storico Architettonico

☒ Valore Storico Culturale Testimoniale

☐ Valore Storico Culturale Testimoniale - Edilizia Minore

NOTE

DOCUMENTAZIONE FOTOGRAFICA

Foto censimento 1985/1987



Foto censimento 2017/2020

CENSIMENTO PATRIMONIO EDILIZIO 2021

TERRITORIO RURALE

N° IDENTIFICATIVO SCHEDA: 2300

Codice nucleo: 20_60d

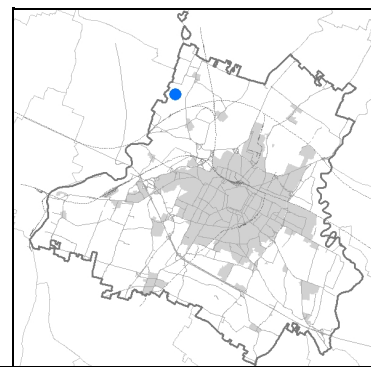


Foto aerea 2019 - C.G.R. s.p.a. Parma scala 1:5000

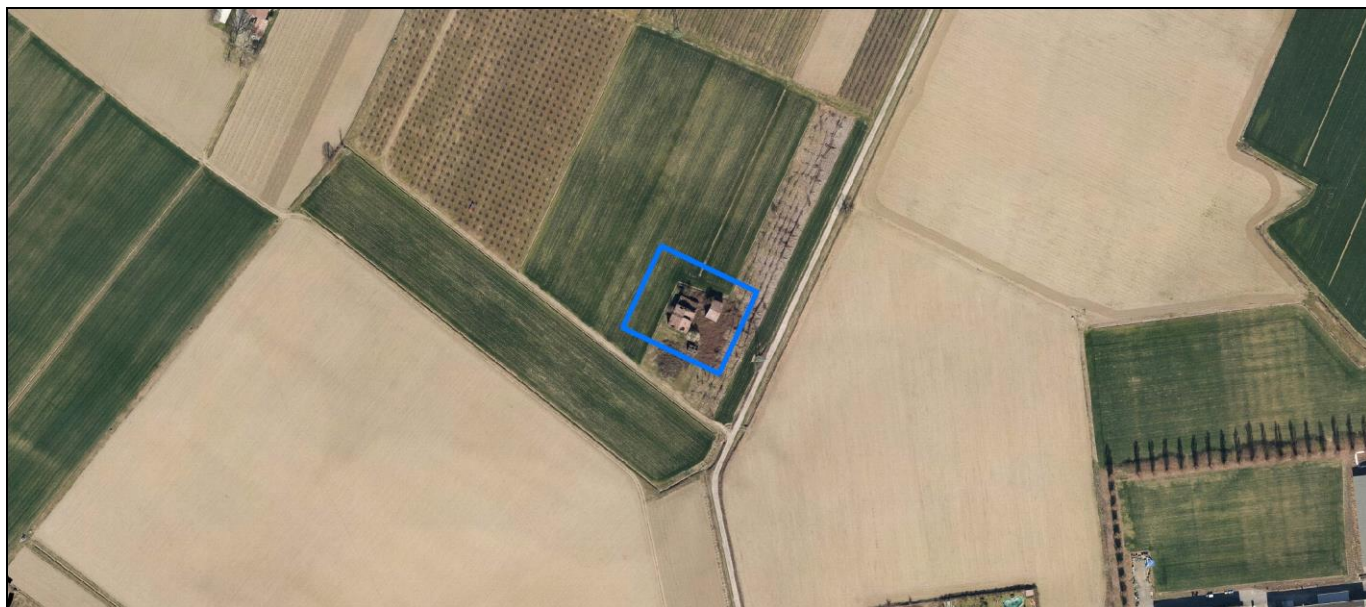
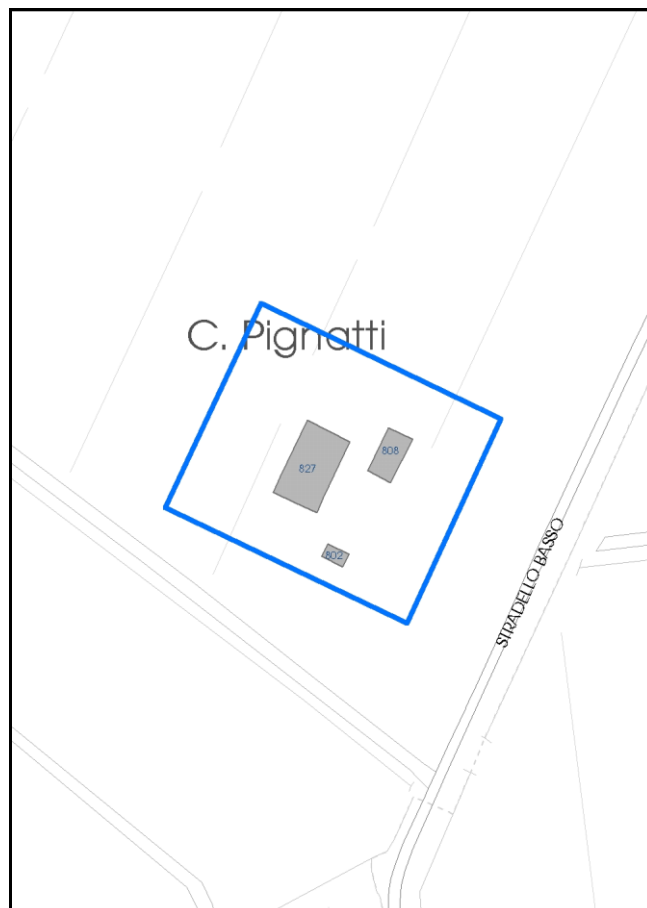


Foto aerea 2019 scala 1:2000



Estratto di mappa 2019 scala 1:2000



La perimetrazione del nucleo soprariportata è ai soli fini indicativi e non ha alcuna ricaduta normativa sulla base della disciplina di PUG.

Comune di Modena

Codice nucleo: 20_60d

nucleo dismesso

LOCALIZZAZIONE

Indirizzo: STRADELLO BASSO

Numero civico: 161

Riferimenti catastali: Foglio: 20

Mappale: 64

FUNZIONI

- | | | | |
|---|---|---|---|
| <input checked="" type="checkbox"/> Residenza | <input type="checkbox"/> Deposito | <input type="checkbox"/> Allevamento | <input type="checkbox"/> Centro Aziendale |
| <input type="checkbox"/> Serra/vivaio | <input type="checkbox"/> Agriturismo | <input type="checkbox"/> Maneggio | <input type="checkbox"/> Impianto di trasformazione |
| <input type="checkbox"/> Altre attività econom. | <input type="checkbox"/> Fattoria didattica | <input type="checkbox"/> Imp. tecnologico | <input type="checkbox"/> Attività agricola residua |

Note:

DESCRIZIONE DELL'IMPIANTO INSEDIATIVO

Impianto storico

Numero edifici: 4

Numero edifici oggetto di indagine: 4

- ☐ Vincolo Monumentale D.Lgs. 42/2004
- ☐ Vincolo Giardino di notevole interesse
- ☐ Presenza di edifici estranei all'impianto -

Assetto morfologico: corte aperta

Elementi componenti presenti:

- | | | | |
|---|---|--|---|
| <input type="checkbox"/> recinzione | <input type="checkbox"/> manufatto funzionale | <input type="checkbox"/> albero singolo | <input type="checkbox"/> alberatura a macchia |
| <input type="checkbox"/> pavimentazione | <input type="checkbox"/> siepe | <input type="checkbox"/> alberatura a filare | <input type="checkbox"/> altro |

Note elementi:

RELAZIONI CON IL CONTESTO TERRITORIALE

Tipo di accesso: ☐ accesso indiretto ☐ accesso diretto da viabilità ☐ accesso tramite stradello

Contesto paesaggistico:

- | | |
|---|--|
| <input type="checkbox"/> appartenenza ad agglomerato rurale | <input type="checkbox"/> prossimità a territorio urbanizzato |
| <input checked="" type="checkbox"/> insediamento isolato | <input type="checkbox"/> prossimità ad infrastrutture |
| <input checked="" type="checkbox"/> prossimità ad area produttiva | <input type="checkbox"/> prossimità a corso d'acqua |

Criticità ambientali: assenti

NOTE

SCHEDA ANALITICA EDIFICIO

N. 2300

Codice nucleo: 20_60d

Codice edificio: 802

LOCALIZZAZIONE

Indirizzo: STRADELLO BASSO

civico: 161

Riferimenti catastali 2019

Foglio: 20 Mappale: 65

Quartiere: 4 - S.FAUSTINO - MADONNINA - QUATTRO VILLE

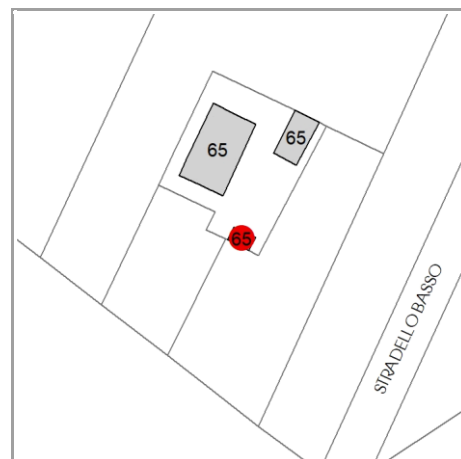
FUNZIONE

Funzione principale: deposito

Funzione secondaria ---

Stato di utilizzazione: non in uso

☐ Edificio produttivo agricolo dismesso



CARATTERISTICHE DELL'EDIFICIO

Numero di piani:

Numero di alloggi: 0

Superficie abitazione (mq): 0

Superficie altre funzioni (mq): 0

Epoca di costruzione: dal 1901 al 1945

Tipologia edilizia storica: **bassocomodo**

☒ Coerenza con l'impianto storico originario

Integrità tipologica:

Tipo di alterazione: ---

Stato di conservazione: rudere

Vincolo Monumentale D.Lgs. 42/2004: non presente

VALUTAZIONE

☐ Valore Storico Architettonico

☒ Valore Storico Culturale Testimoniale

☐ Valore Storico Culturale Testimoniale - Edilizia Minore

NOTE

DOCUMENTAZIONE FOTOGRAFICA

Foto censimento 1985/1987



Foto censimento 2017/2020

CENSIMENTO PATRIMONIO EDILIZIO 2021

TERRITORIO RURALE

N° IDENTIFICATIVO SCHEDA: 2301

Codice nucleo: 20_60d

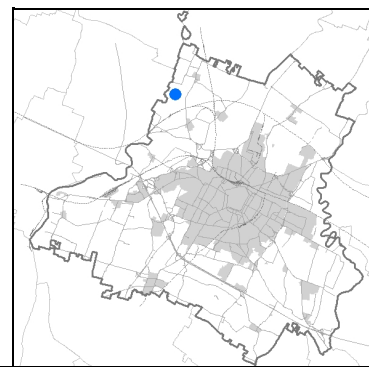


Foto aerea 2019 - C.G.R. s.p.a. Parma scala 1:5000

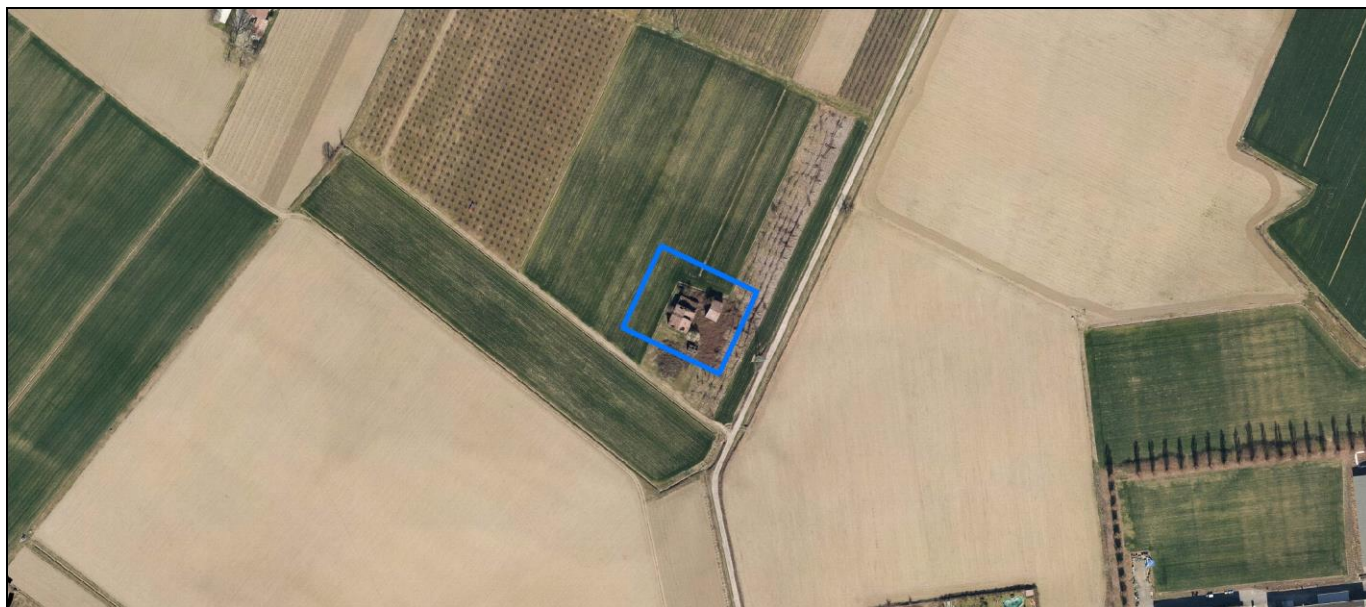
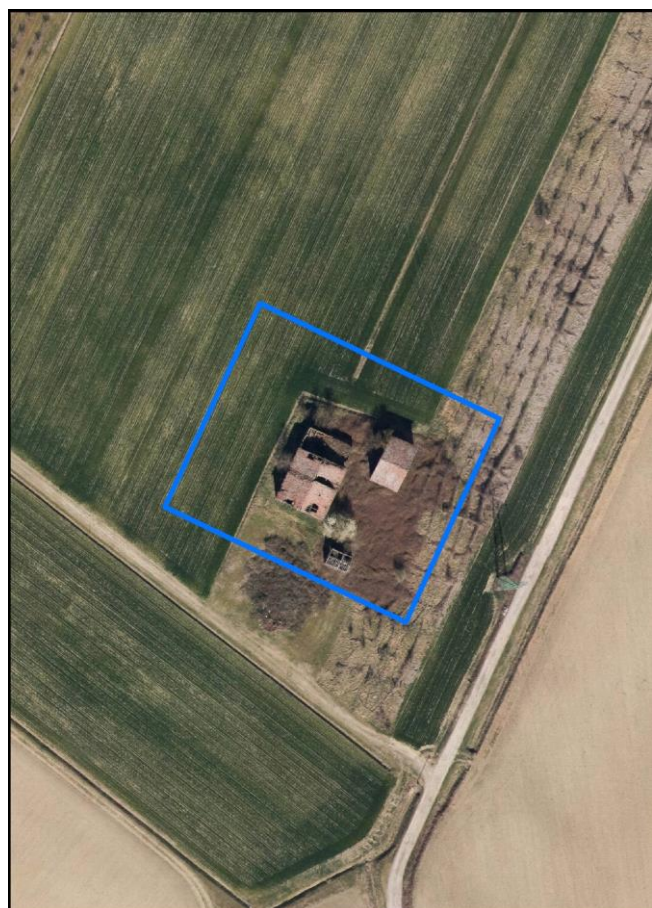
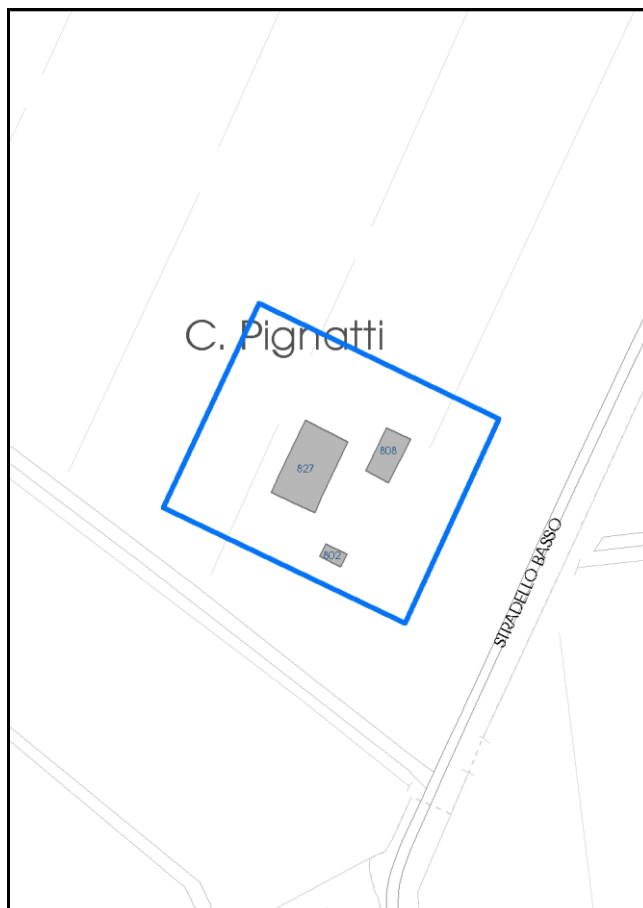


Foto aerea 2019 scala 1:2000



Estratto di mappa 2019 scala 1:2000



La perimetrazione del nucleo soprariportata è ai soli fini indicativi e non ha alcuna ricaduta normativa sulla base della disciplina di PUG.

Comune di Modena

Codice nucleo: 20_60d

nucleo dismesso

LOCALIZZAZIONE

Indirizzo: STRADELLO BASSO

Numero civico: 161

Riferimenti catastali: Foglio: 20

Mappale: 64

FUNZIONI

- | | | | |
|---|---|---|---|
| <input checked="" type="checkbox"/> Residenza | <input type="checkbox"/> Deposito | <input type="checkbox"/> Allevamento | <input type="checkbox"/> Centro Aziendale |
| <input type="checkbox"/> Serra/vivaio | <input type="checkbox"/> Agriturismo | <input type="checkbox"/> Maneggio | <input type="checkbox"/> Impianto di trasformazione |
| <input type="checkbox"/> Altre attività econom. | <input type="checkbox"/> Fattoria didattica | <input type="checkbox"/> Imp. tecnologico | <input type="checkbox"/> Attività agricola residua |

Note:

DESCRIZIONE DELL'IMPIANTO INSEDIATIVO

Impianto storico

Numero edifici: 4

Numero edifici oggetto di indagine: 4

- ☐ Vincolo Monumentale D.Lgs. 42/2004
- ☐ Vincolo Giardino di notevole interesse
- ☐ Presenza di edifici estranei all'impianto -

Assetto morfologico: corte aperta

Elementi componenti presenti:

- | | | | |
|---|---|--|---|
| <input type="checkbox"/> recinzione | <input type="checkbox"/> manufatto funzionale | <input type="checkbox"/> albero singolo | <input type="checkbox"/> alberatura a macchia |
| <input type="checkbox"/> pavimentazione | <input type="checkbox"/> siepe | <input type="checkbox"/> alberatura a filare | <input type="checkbox"/> altro |

Note elementi:

RELAZIONI CON IL CONTESTO TERRITORIALE

Tipo di accesso: ☐ accesso indiretto ☐ accesso diretto da viabilità ☐ accesso tramite stradello

Contesto paesaggistico:

- | | |
|---|--|
| <input type="checkbox"/> appartenenza ad agglomerato rurale | <input type="checkbox"/> prossimità a territorio urbanizzato |
| <input checked="" type="checkbox"/> insediamento isolato | <input type="checkbox"/> prossimità ad infrastrutture |
| <input checked="" type="checkbox"/> prossimità ad area produttiva | <input type="checkbox"/> prossimità a corso d'acqua |

Criticità ambientali: assenti

NOTE

SCHEDA ANALITICA EDIFICIO

N. 2301

Codice nucleo: 20_60d

Codice edificio: 831

LOCALIZZAZIONE

Indirizzo: STRADELLO BASSO

civico: 161

Riferimenti catastali 2019

Foglio: 20 Mappale: 65

Quartiere: 4 - S.FAUSTINO - MADONNINA - QUATTRO VILLE

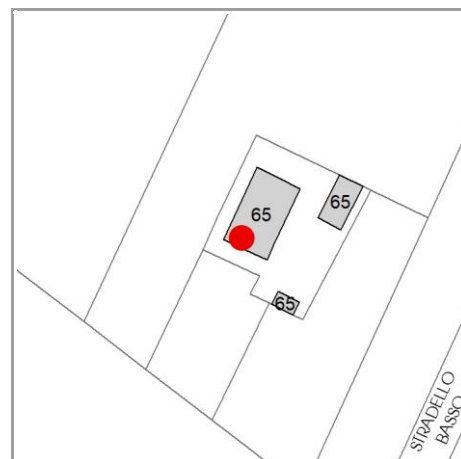
FUNZIONE

Funzione principale: residenza

Funzione secondaria ---

Stato di utilizzazione: non in uso

☐ Edificio produttivo agricolo dismesso



CARATTERISTICHE DELL'EDIFICIO

Numero di piani:

Numero di alloggi: 0

Superficie abitazione (mq): 0

Superficie altre funzioni (mq): 0

Epoca di costruzione: dal 1801 al 1900

Tipologia edilizia storica: **edificio a porta morta**

☒ Coerenza con l'impianto storico originario

Integrità tipologica:

Tipo di alterazione: ---

Stato di conservazione: pessimo

Vincolo Monumentale D.Lgs. 42/2004: non presente

VALUTAZIONE

☐ Valore Storico Architettonico

☒ Valore Storico Culturale Testimoniale

☐ Valore Storico Culturale Testimoniale - Edilizia Minore

NOTE

gli edifici cod. 827 e cod. 831 costituiscono un solo immobile

DOCUMENTAZIONE FOTOGRAFICA

Foto censimento 1985/1987



Foto censimento 2017/2020

CENSIMENTO PATRIMONIO EDILIZIO 2021 TERRITORIO RURALE

N° IDENTIFICATIVO SCHEDA: 2302

Codice nucleo: 20_89dr

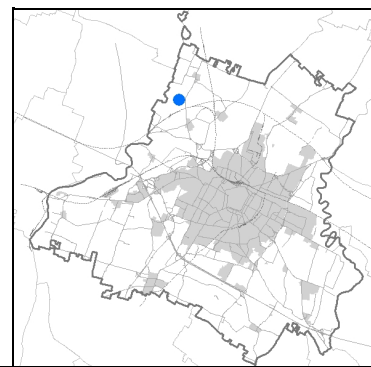


Foto aerea 2019 - C.G.R. s.p.a. Parma scala 1:5000



Foto aerea 2019 scala 1:2000



Estratto di mappa 2019 scala 1:2000



La perimetrazione del nucleo soprariportata è ai soli fini indicativi e non ha alcuna ricaduta normativa sulla base della disciplina di PUG.

Comune di Modena

Codice nucleo: 20_89dr

nucleo recuperato

LOCALIZZAZIONE

Indirizzo: STRADELLO BAGNESI

Numero civico: 40

Riferimenti catastali: Foglio: 20

Mappale: 89

FUNZIONI

- | | | | |
|--|--|---|---|
| <input checked="" type="checkbox"/> Residenza | <input checked="" type="checkbox"/> Deposito | <input type="checkbox"/> Allevamento | <input type="checkbox"/> Centro Aziendale |
| <input checked="" type="checkbox"/> Serra/vivaio | <input type="checkbox"/> Agriturismo | <input type="checkbox"/> Maneggio | <input type="checkbox"/> Impianto di trasformazione |
| <input type="checkbox"/> Altre attività econom. | <input type="checkbox"/> Fattoria didattica | <input type="checkbox"/> Imp. tecnologico | <input type="checkbox"/> Attività agricola residua |

Note:

DESCRIZIONE DELL'IMPIANTO INSEDIATIVO

Impianto storico

Numero edifici: 7

Numero edifici oggetto di indagine: 5

☒ Vincolo Monumentale D.Lgs. 42/2004 **S121**

☐ Vincolo Giardino di notevole interesse

☐ Presenza di edifici estranei all'impianto -

Assetto morfologico: disposizione libera

Elementi componenti presenti:

- | | | | |
|--|---|--|---|
| <input checked="" type="checkbox"/> recinzione | <input type="checkbox"/> manufatto funzionale | <input type="checkbox"/> albero singolo | <input type="checkbox"/> alberatura a macchia |
| <input type="checkbox"/> pavimentazione | <input checked="" type="checkbox"/> siepe | <input type="checkbox"/> alberatura a filare | <input type="checkbox"/> altro |

Note elementi:

RELAZIONI CON IL CONTESTO TERRITORIALE

Tipo di accesso: ☐ accesso indiretto ☐ accesso diretto da viabilità ☒ accesso tramite stradello

Contesto paesaggistico:

- | | |
|---|--|
| <input type="checkbox"/> appartenenza ad agglomerato rurale | <input type="checkbox"/> prossimità a territorio urbanizzato |
| <input checked="" type="checkbox"/> insediamento isolato | <input type="checkbox"/> prossimità ad infrastrutture |
| <input checked="" type="checkbox"/> prossimità ad area produttiva | <input type="checkbox"/> prossimità a corso d'acqua |

Criticità ambientali: fonti esterne

vicinanza a tessuto produttivo

NOTE

Vincolo Monumentale S121 "Casino del Duca". Nel nucleo era presente un edificio al mp. 86 (cod_vinc.020086) vincolato a restauro scientifico ora demolito.

SCHEDA ANALITICA EDIFICIO

N. 2302

Codice nucleo: 20_89dr

Codice edificio: 804

Casino del Duca e pertinenze

LOCALIZZAZIONE

Indirizzo: STRADELLO BAGNESI

civico: 40

Riferimenti catastali 2019

Foglio: 20

Mappale: 176

Quartiere: 4 - S.FAUSTINO - MADONNINA - QUATTRO VILLE

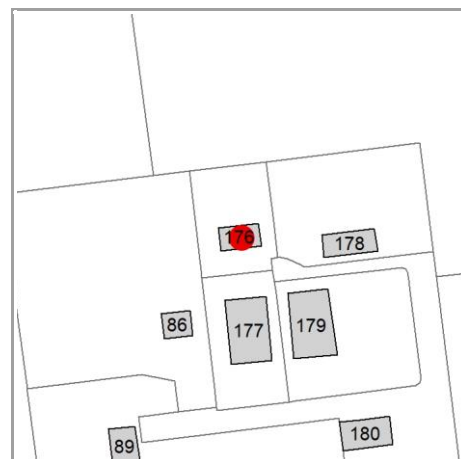
FUNZIONE

Funzione principale: residenza

Funzione secondaria ---

Stato di utilizzazione: in uso

☐ *Edificio produttivo agricolo dismesso*



CARATTERISTICHE DELL'EDIFICIO

Numero di piani: 2

Numero di alloggi: 1

Superficie abitazione (mq): 64

Superficie altre funzioni (mq): 0

Epoca di costruzione: dal 1901 al 1945

Tipologia edilizia storica: **villino**

☒ *Coerenza con l'impianto storico originario*

Integrità tipologica: originaria

Tipo di alterazione: ---

Stato di conservazione: buono

Vincolo Monumentale D.Lgs. 42/2004: S121

VALUTAZIONE

☒ Valore Storico Architettonico

☐ Valore Storico Culturale Testimoniale

☐ Valore Storico Culturale Testimoniale - Edilizia Minore

NOTE

DOCUMENTAZIONE FOTOGRAFICA

Foto censimento 1985/1987



Foto censimento 2017/2020



CENSIMENTO PATRIMONIO EDILIZIO 2021 TERRITORIO RURALE

N° IDENTIFICATIVO SCHEDA: 2303

Codice nucleo: 20_89dr

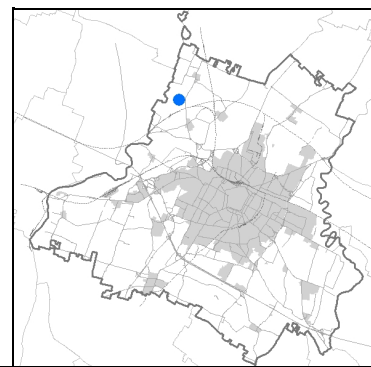


Foto aerea 2019 - C.G.R. s.p.a. Parma scala 1:5000



Foto aerea 2019 scala 1:2000



Estratto di mappa 2019 scala 1:2000



La perimetrazione del nucleo soprariportata è ai soli fini indicativi e non ha alcuna ricaduta normativa sulla base della disciplina di PUG.

Comune di Modena

Codice nucleo: 20_89dr

nucleo recuperato

LOCALIZZAZIONE

Indirizzo: STRADELLO BAGNESI

Numero civico: 40

Riferimenti catastali: Foglio: 20

Mappale: 89

FUNZIONI

- | | | | |
|--|--|---|---|
| <input checked="" type="checkbox"/> Residenza | <input checked="" type="checkbox"/> Deposito | <input type="checkbox"/> Allevamento | <input type="checkbox"/> Centro Aziendale |
| <input checked="" type="checkbox"/> Serra/vivaio | <input type="checkbox"/> Agriturismo | <input type="checkbox"/> Maneggio | <input type="checkbox"/> Impianto di trasformazione |
| <input type="checkbox"/> Altre attività econom. | <input type="checkbox"/> Fattoria didattica | <input type="checkbox"/> Imp. tecnologico | <input type="checkbox"/> Attività agricola residua |

Note:

DESCRIZIONE DELL'IMPIANTO INSEDIATIVO

Impianto storico

Numero edifici: 7

Numero edifici oggetto di indagine: 5

☒ Vincolo Monumentale D.Lgs. 42/2004 **S121**

☐ Vincolo Giardino di notevole interesse

☐ Presenza di edifici estranei all'impianto -

Assetto morfologico: disposizione libera

Elementi componenti presenti:

- | | | | |
|--|---|--|---|
| <input checked="" type="checkbox"/> recinzione | <input type="checkbox"/> manufatto funzionale | <input type="checkbox"/> albero singolo | <input type="checkbox"/> alberatura a macchia |
| <input type="checkbox"/> pavimentazione | <input checked="" type="checkbox"/> siepe | <input type="checkbox"/> alberatura a filare | <input type="checkbox"/> altro |

Note elementi:

RELAZIONI CON IL CONTESTO TERRITORIALE

Tipo di accesso: ☐ accesso indiretto ☐ accesso diretto da viabilità ☒ accesso tramite stradello

Contesto paesaggistico:

- | | |
|---|--|
| <input type="checkbox"/> appartenenza ad agglomerato rurale | <input type="checkbox"/> prossimità a territorio urbanizzato |
| <input checked="" type="checkbox"/> insediamento isolato | <input type="checkbox"/> prossimità ad infrastrutture |
| <input checked="" type="checkbox"/> prossimità ad area produttiva | <input type="checkbox"/> prossimità a corso d'acqua |

Criticità ambientali: fonti esterne

vicinanza a tessuto produttivo

NOTE

Vincolo Monumentale S121 "Casino del Duca". Nel nucleo era presente un edificio al mp. 86 (cod_vinc.020086) vincolato a restauro scientifico ora demolito.

SCHEDA ANALITICA EDIFICIO

N. 2303

Codice nucleo: 20_89dr

Codice edificio: 826

Casino del Duca e pertinenze

LOCALIZZAZIONE

Indirizzo: STRADELLO BAGNESI

civico: 40

Riferimenti catastali 2019

Foglio: 20

Mappale: 178

Quartiere: 4 - S.FAUSTINO - MADONNINA - QUATTRO VILLE

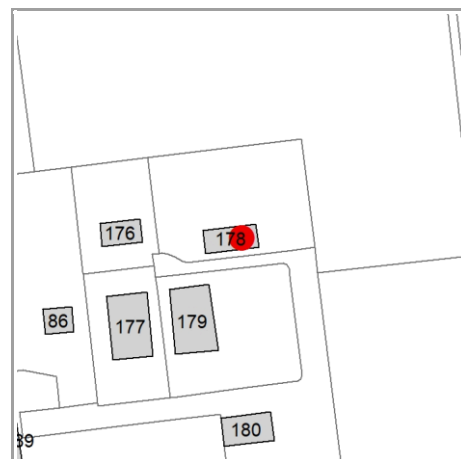
FUNZIONE

Funzione principale: residenza

Funzione secondaria ---

Stato di utilizzazione: in uso

☐ Edificio produttivo agricolo dismesso



CARATTERISTICHE DELL'EDIFICIO

Numero di piani: 2

Numero di alloggi: 1

Superficie abitazione (mq): 85

Superficie altre funzioni (mq): 0

Epoca di costruzione: dal 1901 al 1945

Tipologia edilizia storica: **bassocomodo**

☒ Coerenza con l'impianto storico originario

Integrità tipologica: originaria

Tipo di alterazione: ---

Stato di conservazione: scarso

Vincolo Monumentale D.Lgs. 42/2004: S121

VALUTAZIONE

☒ Valore Storico Architettonico

☐ Valore Storico Culturale Testimoniale

☐ Valore Storico Culturale Testimoniale - Edilizia Minore

NOTE

DOCUMENTAZIONE FOTOGRAFICA

Foto censimento 1985/1987



Foto censimento 2017/2020



CENSIMENTO PATRIMONIO EDILIZIO 2021 TERRITORIO RURALE

N° IDENTIFICATIVO SCHEDA: 2304

Codice nucleo: 20_89dr

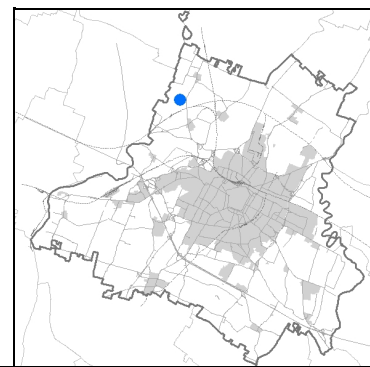


Foto aerea 2019 - C.G.R. s.p.a. Parma scala 1:5000



Foto aerea 2019 scala 1:2000



Estratto di mappa 2019 scala 1:2000



La perimetrazione del nucleo soprariportata è ai soli fini indicativi e non ha alcuna ricaduta normativa sulla base della disciplina di PUG.

Comune di Modena

Codice nucleo: 20_89dr

nucleo recuperato

LOCALIZZAZIONE

Indirizzo: STRADELLO BAGNESI

Numero civico: 40

Riferimenti catastali: Foglio: 20

Mappale: 89

FUNZIONI

- | | | | |
|--|--|---|---|
| <input checked="" type="checkbox"/> Residenza | <input checked="" type="checkbox"/> Deposito | <input type="checkbox"/> Allevamento | <input type="checkbox"/> Centro Aziendale |
| <input checked="" type="checkbox"/> Serra/vivaio | <input type="checkbox"/> Agriturismo | <input type="checkbox"/> Maneggio | <input type="checkbox"/> Impianto di trasformazione |
| <input type="checkbox"/> Altre attività econom. | <input type="checkbox"/> Fattoria didattica | <input type="checkbox"/> Imp. tecnologico | <input type="checkbox"/> Attività agricola residua |

Note:

DESCRIZIONE DELL'IMPIANTO INSEDIATIVO

Impianto storico

Numero edifici: 7

Numero edifici oggetto di indagine: 5

☒ Vincolo Monumentale D.Lgs. 42/2004 **S121**

☐ Vincolo Giardino di notevole interesse

☐ Presenza di edifici estranei all'impianto -

Assetto morfologico: disposizione libera

Elementi componenti presenti:

- | | | | |
|--|---|--|---|
| <input checked="" type="checkbox"/> recinzione | <input type="checkbox"/> manufatto funzionale | <input type="checkbox"/> albero singolo | <input type="checkbox"/> alberatura a macchia |
| <input type="checkbox"/> pavimentazione | <input checked="" type="checkbox"/> siepe | <input type="checkbox"/> alberatura a filare | <input type="checkbox"/> altro |

Note elementi:

RELAZIONI CON IL CONTESTO TERRITORIALE

Tipo di accesso: ☐ accesso indiretto ☐ accesso diretto da viabilità ☒ accesso tramite stradello

Contesto paesaggistico:

- | | |
|---|--|
| <input type="checkbox"/> appartenenza ad agglomerato rurale | <input type="checkbox"/> prossimità a territorio urbanizzato |
| <input checked="" type="checkbox"/> insediamento isolato | <input type="checkbox"/> prossimità ad infrastrutture |
| <input checked="" type="checkbox"/> prossimità ad area produttiva | <input type="checkbox"/> prossimità a corso d'acqua |

Criticità ambientali: fonti esterne

vicinanza a tessuto produttivo

NOTE

Vincolo Monumentale S121 "Casino del Duca". Nel nucleo era presente un edificio al mp. 86 (cod_vinc.020086) vincolato a restauro scientifico ora demolito.

SCHEDA ANALITICA EDIFICIO

N. 2304

Codice nucleo: 20_89dr

Codice edificio: 830

Casino del Duca e pertinenze

LOCALIZZAZIONE

Indirizzo: STRADELLO BAGNESI

civico: 40

Riferimenti catastali 2019

Foglio: 20

Mappale: 177

Quartiere: 4 - S.FAUSTINO - MADONNINA - QUATTRO VILLE

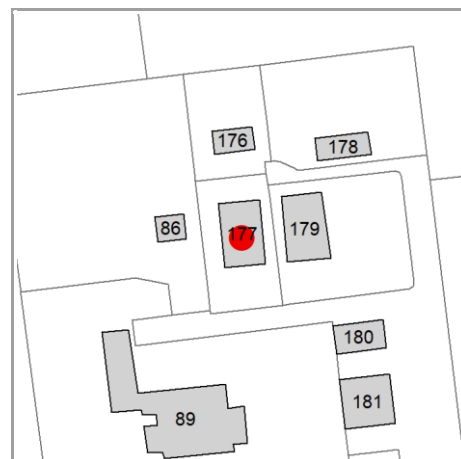
FUNZIONE

Funzione principale: residenza

Funzione secondaria ---

Stato di utilizzazione: in uso

☐ Edificio produttivo agricolo dismesso



CARATTERISTICHE DELL'EDIFICIO

Numero di piani: 2

Numero di alloggi: 2

Superficie abitazione (mq): 181

Superficie altre funzioni (mq): 0

Epoca di costruzione: dal 1901 al 1945

Tipologia edilizia storica: **casa colonica**

☒ Coerenza con l'impianto storico originario

Integrità tipologica: originaria

Tipo di alterazione: ---

Stato di conservazione: buono

Vincolo Monumentale D.Lgs. 42/2004: S121

VALUTAZIONE

☒ Valore Storico Architettonico

☐ Valore Storico Culturale Testimoniale

☐ Valore Storico Culturale Testimoniale - Edilizia Minore

NOTE

DOCUMENTAZIONE FOTOGRAFICA

Foto censimento 1985/1987



Foto censimento 2017/2020



CENSIMENTO PATRIMONIO EDILIZIO 2021 TERRITORIO RURALE

N° IDENTIFICATIVO SCHEDA: 2305

Codice nucleo: 20_89dr

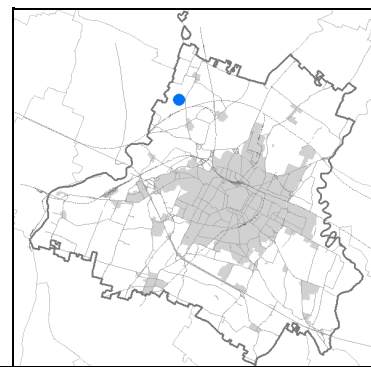


Foto aerea 2019 - C.G.R. s.p.a. Parma scala 1:5000



Foto aerea 2019 scala 1:2000



Estratto di mappa 2019 scala 1:2000



La perimetrazione del nucleo soprariportata è ai soli fini indicativi e non ha alcuna ricaduta normativa sulla base della disciplina di PUG.

Comune di Modena

Codice nucleo: 20_89dr

nucleo recuperato

LOCALIZZAZIONE

Indirizzo: STRADELLO BAGNESI

Numero civico: 40

Riferimenti catastali: Foglio: 20

Mappale: 89

FUNZIONI

- | | | | |
|--|--|---|---|
| <input checked="" type="checkbox"/> Residenza | <input checked="" type="checkbox"/> Deposito | <input type="checkbox"/> Allevamento | <input type="checkbox"/> Centro Aziendale |
| <input checked="" type="checkbox"/> Serra/vivaio | <input type="checkbox"/> Agriturismo | <input type="checkbox"/> Maneggio | <input type="checkbox"/> Impianto di trasformazione |
| <input type="checkbox"/> Altre attività econom. | <input type="checkbox"/> Fattoria didattica | <input type="checkbox"/> Imp. tecnologico | <input type="checkbox"/> Attività agricola residua |

Note:

DESCRIZIONE DELL'IMPIANTO INSEDIATIVO

Impianto storico

Numero edifici: 7

Numero edifici oggetto di indagine: 5

☒ Vincolo Monumentale D.Lgs. 42/2004 **S121**

☐ Vincolo Giardino di notevole interesse

☐ Presenza di edifici estranei all'impianto -

Assetto morfologico: disposizione libera

Elementi componenti presenti:

- | | | | |
|--|---|--|---|
| <input checked="" type="checkbox"/> recinzione | <input type="checkbox"/> manufatto funzionale | <input type="checkbox"/> albero singolo | <input type="checkbox"/> alberatura a macchia |
| <input type="checkbox"/> pavimentazione | <input checked="" type="checkbox"/> siepe | <input type="checkbox"/> alberatura a filare | <input type="checkbox"/> altro |

Note elementi:

RELAZIONI CON IL CONTESTO TERRITORIALE

Tipo di accesso: ☐ accesso indiretto ☐ accesso diretto da viabilità ☒ accesso tramite stradello

Contesto paesaggistico:

- | | |
|---|--|
| <input type="checkbox"/> appartenenza ad agglomerato rurale | <input type="checkbox"/> prossimità a territorio urbanizzato |
| <input checked="" type="checkbox"/> insediamento isolato | <input type="checkbox"/> prossimità ad infrastrutture |
| <input checked="" type="checkbox"/> prossimità ad area produttiva | <input type="checkbox"/> prossimità a corso d'acqua |

Criticità ambientali: fonti esterne

vicinanza a tessuto produttivo

NOTE

Vincolo Monumentale S121 "Casino del Duca". Nel nucleo era presente un edificio al mp. 86 (cod_vinc.020086) vincolato a restauro scientifico ora demolito.

SCHEDA ANALITICA EDIFICIO

N. 2305

Codice nucleo: 20_89dr

Codice edificio: 818

Casino del Duca e pertinenze

LOCALIZZAZIONE

Indirizzo: STRADELLO BAGNESI

civico: 40

Riferimenti catastali 2019

Foglio: 20

Mappale: 179

Quartiere: 4 - S.FAUSTINO - MADONNINA - QUATTRO VILLE

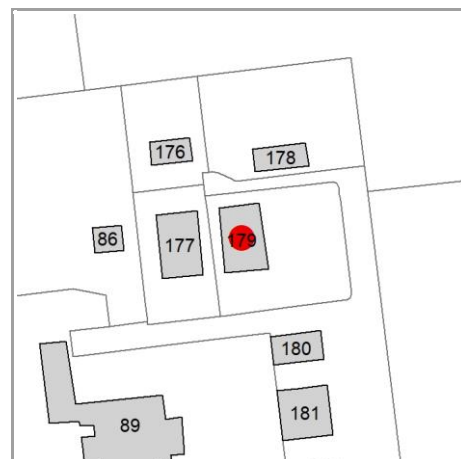
FUNZIONE

Funzione principale: residenza

Funzione secondaria: deposito

Stato di utilizzazione: in uso

☐ Edificio produttivo agricolo dismesso



CARATTERISTICHE DELL'EDIFICIO

Numero di piani: 2

Numero di alloggi: 2

Superficie abitazione (mq): 192

Superficie altre funzioni (mq): 0

Epoca di costruzione: dal 1901 al 1945

Tipologia edilizia storica: **casa colonica**

☒ Coerenza con l'impianto storico originario

Integrità tipologica: originaria

Tipo di alterazione: ---

Stato di conservazione: buono

Vincolo Monumentale D.Lgs. 42/2004: S121

VALUTAZIONE

☒ Valore Storico Architettonico

☐ Valore Storico Culturale Testimoniale

☐ Valore Storico Culturale Testimoniale - Edilizia Minore

NOTE

DOCUMENTAZIONE FOTOGRAFICA

Foto censimento 1985/1987



Foto censimento 2017/2020



CENSIMENTO PATRIMONIO EDILIZIO 2021 TERRITORIO RURALE

N° IDENTIFICATIVO SCHEDA: 2306

Codice nucleo: 20_89dr

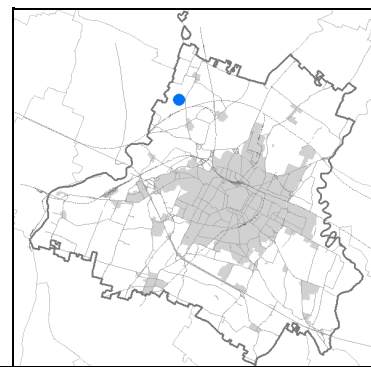


Foto aerea 2019 - C.G.R. s.p.a. Parma scala 1:5000



Foto aerea 2019 scala 1:2000



Estratto di mappa 2019 scala 1:2000



La perimetrazione del nucleo soprariportata è ai soli fini indicativi e non ha alcuna ricaduta normativa sulla base della disciplina di PUG.

Comune di Modena

Codice nucleo: 20_89dr

nucleo recuperato

LOCALIZZAZIONE

Indirizzo: STRADELLO BAGNESI

Numero civico: 40

Riferimenti catastali: Foglio: 20

Mappale: 89

FUNZIONI

- | | | | |
|--|--|---|---|
| <input checked="" type="checkbox"/> Residenza | <input checked="" type="checkbox"/> Deposito | <input type="checkbox"/> Allevamento | <input type="checkbox"/> Centro Aziendale |
| <input checked="" type="checkbox"/> Serra/vivaio | <input type="checkbox"/> Agriturismo | <input type="checkbox"/> Maneggio | <input type="checkbox"/> Impianto di trasformazione |
| <input type="checkbox"/> Altre attività econom. | <input type="checkbox"/> Fattoria didattica | <input type="checkbox"/> Imp. tecnologico | <input type="checkbox"/> Attività agricola residua |

Note:

DESCRIZIONE DELL'IMPIANTO INSEDIATIVO

Impianto storico

Numero edifici: 7

Numero edifici oggetto di indagine: 5

☒ Vincolo Monumentale D.Lgs. 42/2004 **S121**

☐ Vincolo Giardino di notevole interesse

☐ Presenza di edifici estranei all'impianto -

Assetto morfologico: disposizione libera

Elementi componenti presenti:

- | | | | |
|--|---|--|---|
| <input checked="" type="checkbox"/> recinzione | <input type="checkbox"/> manufatto funzionale | <input type="checkbox"/> albero singolo | <input type="checkbox"/> alberatura a macchia |
| <input type="checkbox"/> pavimentazione | <input checked="" type="checkbox"/> siepe | <input type="checkbox"/> alberatura a filare | <input type="checkbox"/> altro |

Note elementi:

RELAZIONI CON IL CONTESTO TERRITORIALE

Tipo di accesso: ☐ accesso indiretto ☐ accesso diretto da viabilità ☒ accesso tramite stradello

Contesto paesaggistico:

- | | |
|---|--|
| <input type="checkbox"/> appartenenza ad agglomerato rurale | <input type="checkbox"/> prossimità a territorio urbanizzato |
| <input checked="" type="checkbox"/> insediamento isolato | <input type="checkbox"/> prossimità ad infrastrutture |
| <input checked="" type="checkbox"/> prossimità ad area produttiva | <input type="checkbox"/> prossimità a corso d'acqua |

Criticità ambientali: fonti esterne

vicinanza a tessuto produttivo

NOTE

Vincolo Monumentale S121 "Casino del Duca". Nel nucleo era presente un edificio al mp. 86 (cod_vinc.020086) vincolato a restauro scientifico ora demolito.

SCHEDA ANALITICA EDIFICIO

N. 2306

Codice nucleo: 20_89dr

Codice edificio: 811

Casino del Duca e pertinenze

LOCALIZZAZIONE

Indirizzo: STRADELLO BAGNESI

civico: 40

Riferimenti catastali 2019

Foglio: 20

Mappale: 89

Quartiere: 4 - S.FAUSTINO - MADONNINA - QUATTRO VILLE

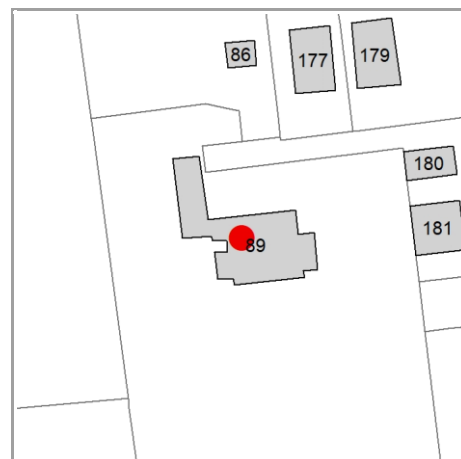
FUNZIONE

Funzione principale: residenza

Funzione secondaria: serra

Stato di utilizzazione: in uso

☐ *Edificio produttivo agricolo dismesso*



CARATTERISTICHE DELL'EDIFICIO

Numero di piani: 3

Numero di alloggi: 0

Superficie abitazione (mq): 580

Superficie altre funzioni (mq): 0

Epoca di costruzione: fino al 1800

Tipologia edilizia storica: **villa monumentale**

☒ *Coerenza con l'impianto storico originario*

Integrità tipologica: originaria

Tipo di alterazione: ---

Stato di conservazione: buono

Vincolo Monumentale D.Lgs. 42/2004: S121

VALUTAZIONE

☒ Valore Storico Architettonico

☐ Valore Storico Culturale Testimoniale

☐ Valore Storico Culturale Testimoniale - Edilizia Minore

NOTE

DOCUMENTAZIONE FOTOGRAFICA

Foto censimento 1985/1987



Foto censimento 2017/2020



CENSIMENTO PATRIMONIO EDILIZIO 2021 TERRITORIO RURALE

N° IDENTIFICATIVO SCHEDA: 2307

Codice nucleo: 21_76d

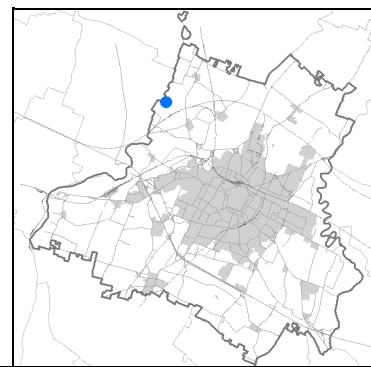


Foto aerea 2019 - C.G.R. s.p.a. Parma scala 1:5000


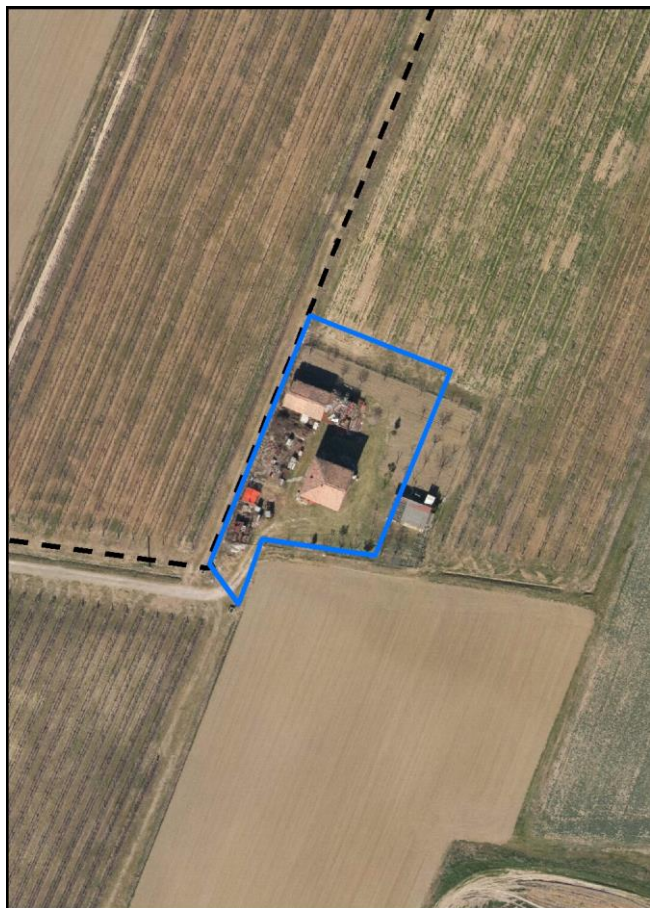
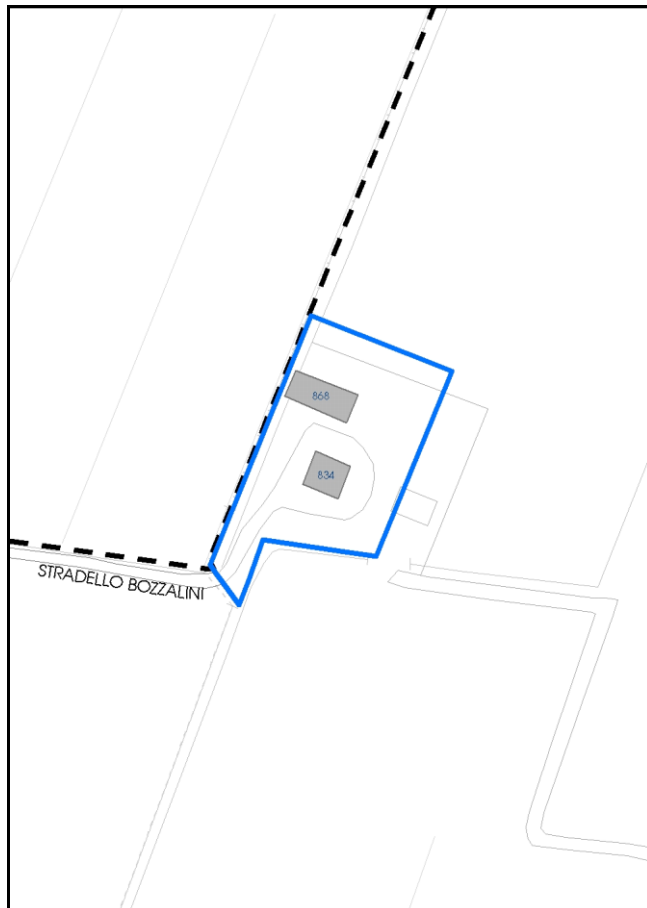


Foto aerea 2019 scala 1:2000



Estratto di mappa 2019 scala 1:2000



La perimetrazione del nucleo soprariportata è ai soli fini indicativi e non ha alcuna ricaduta normativa sulla base della disciplina di PUG.

Comune di Modena

Codice nucleo: 21_76d

nucleo non recuperato

LOCALIZZAZIONE

Indirizzo: STRADELLO BOZZALINI

Numero civico: 56

Riferimenti catastali: Foglio: 21

Mappale: 190

FUNZIONI

- | | | | |
|---|---|---|---|
| <input checked="" type="checkbox"/> Residenza | <input type="checkbox"/> Deposito | <input type="checkbox"/> Allevamento | <input type="checkbox"/> Centro Aziendale |
| <input type="checkbox"/> Serra/vivaio | <input type="checkbox"/> Agriturismo | <input type="checkbox"/> Maneggio | <input type="checkbox"/> Impianto di trasformazione |
| <input type="checkbox"/> Altre attività econom. | <input type="checkbox"/> Fattoria didattica | <input type="checkbox"/> Imp. tecnologico | <input type="checkbox"/> Attività agricola residua |

Note:

DESCRIZIONE DELL'IMPIANTO INSEDIATIVO

Impianto storico

Numero edifici: 2

Numero edifici oggetto di indagine: 1

- ☐ Vincolo Monumentale D.Lgs. 42/2004
- ☐ Vincolo Giardino di notevole interesse
- ☐ Presenza di edifici estranei all'impianto - presenza di strutture non censite

Assetto morfologico: corte aperta

Elementi componenti presenti:

- | | | | |
|--|---|--|---|
| <input checked="" type="checkbox"/> recinzione | <input type="checkbox"/> manufatto funzionale | <input type="checkbox"/> albero singolo | <input type="checkbox"/> alberatura a macchia |
| <input type="checkbox"/> pavimentazione | <input type="checkbox"/> siepe | <input type="checkbox"/> alberatura a filare | <input type="checkbox"/> altro |

Note elementi:

RELAZIONI CON IL CONTESTO TERRITORIALE

Tipo di accesso: ☐ accesso indiretto ☐ accesso diretto da viabilità ☐ accesso tramite stradello

Contesto paesaggistico:

- | | |
|--|--|
| <input checked="" type="checkbox"/> appartenenza ad agglomerato rurale | <input type="checkbox"/> prossimità a territorio urbanizzato |
| <input type="checkbox"/> insediamento isolato | <input type="checkbox"/> prossimità ad infrastrutture |
| <input type="checkbox"/> prossimità ad area produttiva | <input type="checkbox"/> prossimità a corso d'acqua |

Criticità ambientali: assenti

NOTE

SCHEDA ANALITICA EDIFICIO

N. 2307

Codice nucleo: 21_76d

Codice edificio: 834

LOCALIZZAZIONE

Indirizzo: STRADELLO BOZZALINI

civico: 56

Riferimenti catastali 2019

Foglio: 21 *Mappale:* 190

Quartiere: 4 - S.FAUSTINO - MADONNINA - QUATTRO VILLE

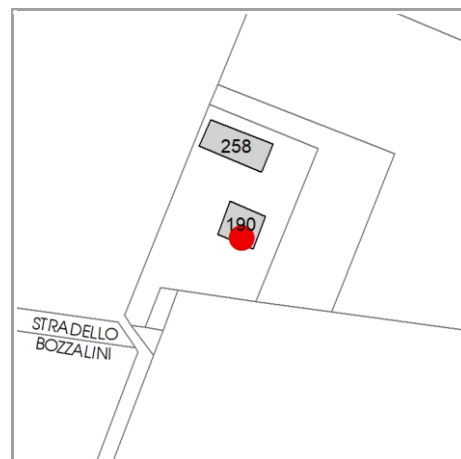
FUNZIONE

Funzione principale: residenza

Funzione secondaria ---

Stato di utilizzazione: in uso

☐ *Edificio produttivo agricolo dismesso*



CARATTERISTICHE DELL'EDIFICIO

Numero di piani:

Numero di alloggi: 1

Superficie abitazione (mq): 0

Superficie altre funzioni (mq): 0

Epoca di costruzione: dal 1901 al 1945

Tipologia edilizia storica: **casa colonica**

☒ *Coerenza con l'impianto storico originario*

Integrità tipologica:

Tipo di alterazione: ---

Stato di conservazione: medio

Vincolo Monumentale D.Lgs. 42/2004: non presente

VALUTAZIONE

☐ Valore Storico Architettonico

☒ Valore Storico Culturale Testimoniale

☐ Valore Storico Culturale Testimoniale - Edilizia Minore

NOTE

DOCUMENTAZIONE FOTOGRAFICA

Foto censimento 1985/1987



Foto censimento 2017/2020

CENSIMENTO PATRIMONIO EDILIZIO 2021

TERRITORIO RURALE

N° IDENTIFICATIVO SCHEDA: 2308

Codice nucleo: 21_379d

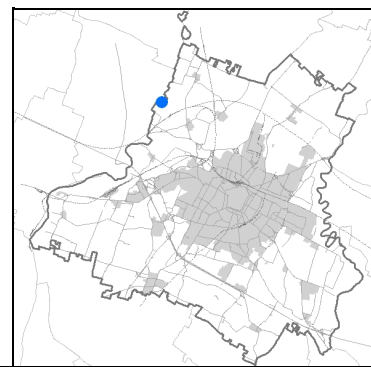


Foto aerea 2019 - C.G.R. s.p.a. Parma scala 1:5000


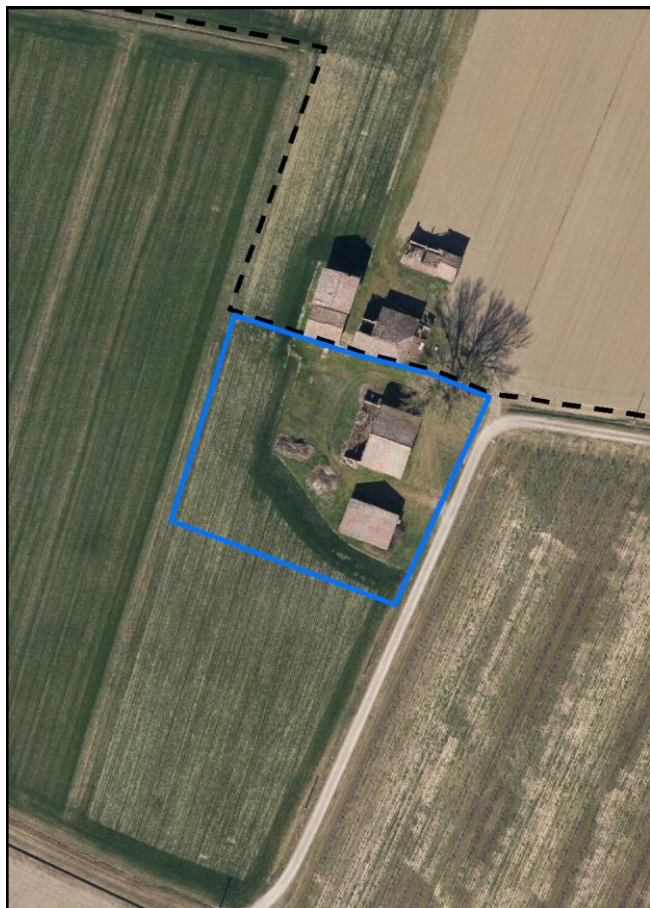


Foto aerea 2019 scala 1:2000



Estratto di mappa 2019 scala 1:2000



La perimetrazione del nucleo soprariportata è ai soli fini indicativi e non ha alcuna ricaduta normativa sulla base della disciplina di PUG.

Comune di Modena

Codice nucleo: 21_379d

nucleo dismesso

LOCALIZZAZIONE

Indirizzo: STRADELLO BOZZALINI

Numero civico: 69

Riferimenti catastali: Foglio: 21

Mappale: 189

FUNZIONI

- | | | | |
|---|---|---|---|
| <input checked="" type="checkbox"/> Residenza | <input type="checkbox"/> Deposito | <input type="checkbox"/> Allevamento | <input type="checkbox"/> Centro Aziendale |
| <input type="checkbox"/> Serra/vivaio | <input type="checkbox"/> Agriturismo | <input type="checkbox"/> Maneggio | <input type="checkbox"/> Impianto di trasformazione |
| <input type="checkbox"/> Altre attività econom. | <input type="checkbox"/> Fattoria didattica | <input type="checkbox"/> Imp. tecnologico | <input type="checkbox"/> Attività agricola residua |

Note:

DESCRIZIONE DELL'IMPIANTO INSEDIATIVO

Impianto storico

Numero edifici: 2

Numero edifici oggetto di indagine: 2

- ☐ Vincolo Monumentale D.Lgs. 42/2004
- ☐ Vincolo Giardino di notevole interesse
- ☐ Presenza di edifici estranei all'impianto -

Assetto morfologico: cortile

Elementi componenti presenti:

- | | | | |
|---|---|--|---|
| <input type="checkbox"/> recinzione | <input type="checkbox"/> manufatto funzionale | <input type="checkbox"/> albero singolo | <input type="checkbox"/> alberatura a macchia |
| <input type="checkbox"/> pavimentazione | <input type="checkbox"/> siepe | <input type="checkbox"/> alberatura a filare | <input type="checkbox"/> altro |

Note elementi:

RELAZIONI CON IL CONTESTO TERRITORIALE

Tipo di accesso: ☐ accesso indiretto ☐ accesso diretto da viabilità ☐ accesso tramite stradello

Contesto paesaggistico:

- | | |
|---|--|
| <input type="checkbox"/> appartenenza ad agglomerato rurale | <input type="checkbox"/> prossimità a territorio urbanizzato |
| <input checked="" type="checkbox"/> insediamento isolato | <input type="checkbox"/> prossimità ad infrastrutture |
| <input type="checkbox"/> prossimità ad area produttiva | <input type="checkbox"/> prossimità a corso d'acqua |

Criticità ambientali: assenti

NOTE

SCHEDA ANALITICA EDIFICIO

N. 2308

Codice nucleo: 21_379d

Codice edificio: 842

LOCALIZZAZIONE

Indirizzo: STRADELLO BOZZALINI

civico: 69

Riferimenti catastali 2019

Foglio: 21 Mappale: 189

Quartiere: 4 - S.FAUSTINO - MADONNINA - QUATTRO VILLE

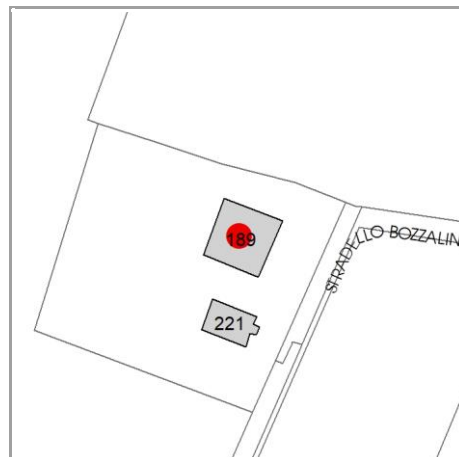
FUNZIONE

Funzione principale: residenza

Funzione secondaria deposito

Stato di utilizzazione: non in uso

☐ Edificio produttivo agricolo dismesso



CARATTERISTICHE DELL'EDIFICIO

Numero di piani:

Numero di alloggi: 0

Superficie abitazione (mq): 0

Superficie altre funzioni (mq): 0

Epoca di costruzione: fino al 1800

Tipologia edilizia storica: **edificio a blocco**

☒ Coerenza con l'impianto storico originario

Integrità tipologica:

Tipo di alterazione: ---

Stato di conservazione: rudere

Vincolo Monumentale D.Lgs. 42/2004: non presente

VALUTAZIONE

☐ Valore Storico Architettonico

☒ Valore Storico Culturale Testimoniale

☐ Valore Storico Culturale Testimoniale - Edilizia Minore

NOTE

DOCUMENTAZIONE FOTOGRAFICA

Foto censimento 1985/1987



Foto censimento 2017/2020

CENSIMENTO PATRIMONIO EDILIZIO 2021 TERRITORIO RURALE

N° IDENTIFICATIVO SCHEDA: 2309

Codice nucleo: 21_379d

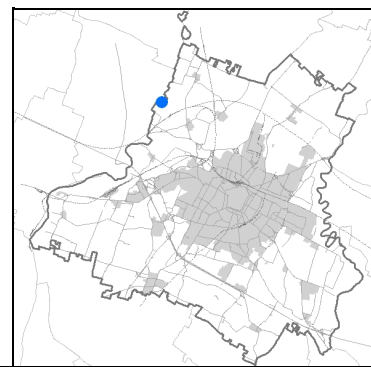


Foto aerea 2019 - C.G.R. s.p.a. Parma scala 1:5000


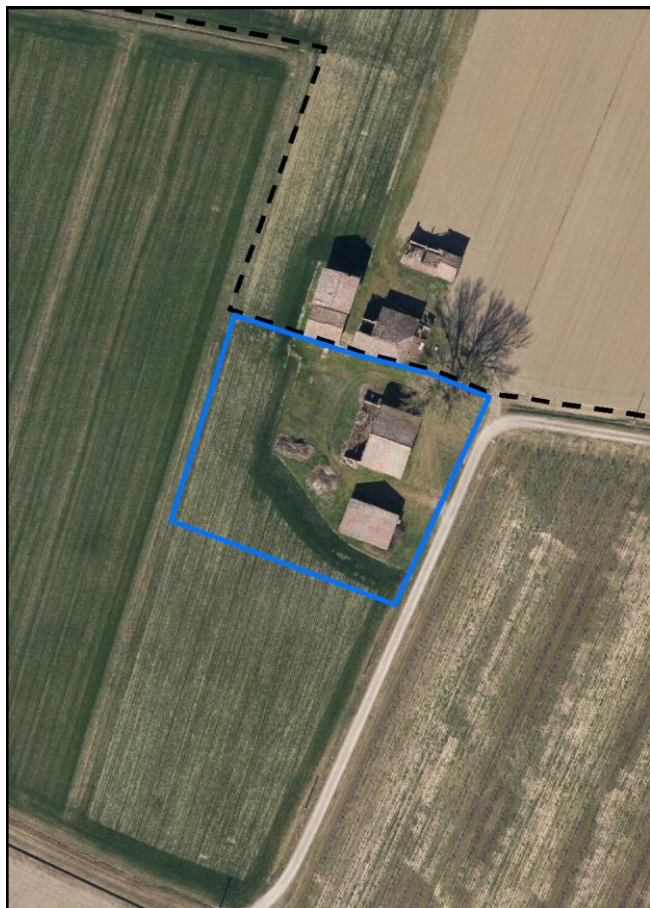


Foto aerea 2019 scala 1:2000



Estratto di mappa 2019 scala 1:2000



La perimetrazione del nucleo soprariportata è ai soli fini indicativi e non ha alcuna ricaduta normativa sulla base della disciplina di PUG.

Comune di Modena

Codice nucleo: 21_379d

nucleo dismesso

LOCALIZZAZIONE

Indirizzo: STRADELLO BOZZALINI

Numero civico: 69

Riferimenti catastali: Foglio: 21

Mappale: 189

FUNZIONI

- | | | | |
|---|---|---|---|
| <input checked="" type="checkbox"/> Residenza | <input type="checkbox"/> Deposito | <input type="checkbox"/> Allevamento | <input type="checkbox"/> Centro Aziendale |
| <input type="checkbox"/> Serra/vivaio | <input type="checkbox"/> Agriturismo | <input type="checkbox"/> Maneggio | <input type="checkbox"/> Impianto di trasformazione |
| <input type="checkbox"/> Altre attività econom. | <input type="checkbox"/> Fattoria didattica | <input type="checkbox"/> Imp. tecnologico | <input type="checkbox"/> Attività agricola residua |

Note:

DESCRIZIONE DELL'IMPIANTO INSEDIATIVO

Impianto storico

Numero edifici: 2

Numero edifici oggetto di indagine: 2

- ☐ Vincolo Monumentale D.Lgs. 42/2004
- ☐ Vincolo Giardino di notevole interesse
- ☐ Presenza di edifici estranei all'impianto -

Assetto morfologico: cortile

Elementi componenti presenti:

- | | | | |
|---|---|--|---|
| <input type="checkbox"/> recinzione | <input type="checkbox"/> manufatto funzionale | <input type="checkbox"/> albero singolo | <input type="checkbox"/> alberatura a macchia |
| <input type="checkbox"/> pavimentazione | <input type="checkbox"/> siepe | <input type="checkbox"/> alberatura a filare | <input type="checkbox"/> altro |

Note elementi:

RELAZIONI CON IL CONTESTO TERRITORIALE

Tipo di accesso: ☐ accesso indiretto ☐ accesso diretto da viabilità ☐ accesso tramite stradello

Contesto paesaggistico:

- | | |
|---|--|
| <input type="checkbox"/> appartenenza ad agglomerato rurale | <input type="checkbox"/> prossimità a territorio urbanizzato |
| <input checked="" type="checkbox"/> insediamento isolato | <input type="checkbox"/> prossimità ad infrastrutture |
| <input type="checkbox"/> prossimità ad area produttiva | <input type="checkbox"/> prossimità a corso d'acqua |

Criticità ambientali: assenti

NOTE

SCHEDA ANALITICA EDIFICIO

N. 2309

Codice nucleo: 21_379d

Codice edificio: 862

LOCALIZZAZIONE

Indirizzo: STRADELLO BOZZALINI

civico: 69

Riferimenti catastali 2019

Foglio: 21 Mappale: 221

Quartiere: 4 - S.FAUSTINO - MADONNINA - QUATTRO VILLE

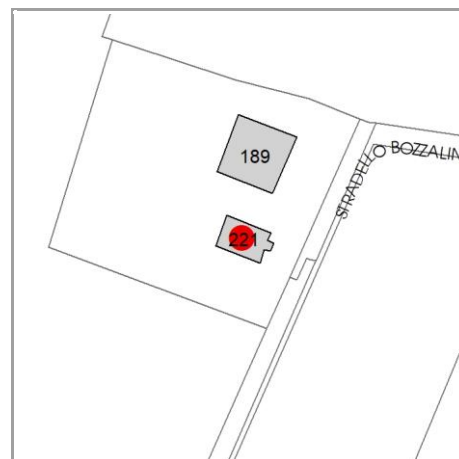
FUNZIONE

Funzione principale: deposito

Funzione secondaria ---

Stato di utilizzazione: non in uso

☐ Edificio produttivo agricolo dismesso



CARATTERISTICHE DELL'EDIFICIO

Numero di piani:

Numero di alloggi: 1

Superficie abitazione (mq): 0

Superficie altre funzioni (mq): 0

Epoca di costruzione: dal 1901 al 1945

Tipologia edilizia storica: **bassocomodo**

☒ Coerenza con l'impianto storico originario

Integrità tipologica:

Tipo di alterazione: ---

Stato di conservazione: scarso

Vincolo Monumentale D.Lgs. 42/2004: non presente

VALUTAZIONE

☐ Valore Storico Architettonico

☒ Valore Storico Culturale Testimoniale

☐ Valore Storico Culturale Testimoniale - Edilizia Minore

NOTE

DOCUMENTAZIONE FOTOGRAFICA

Foto censimento 1985/1987



Foto censimento 2017/2020

CENSIMENTO PATRIMONIO EDILIZIO 2021

TERRITORIO RURALE

N° IDENTIFICATIVO SCHEDA: 2310

Codice nucleo: 21_577

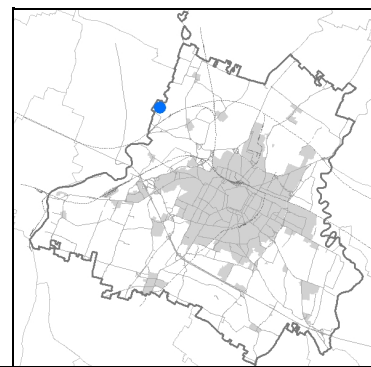


Foto aerea 2019 - C.G.R. s.p.a. Parma scala 1:5000



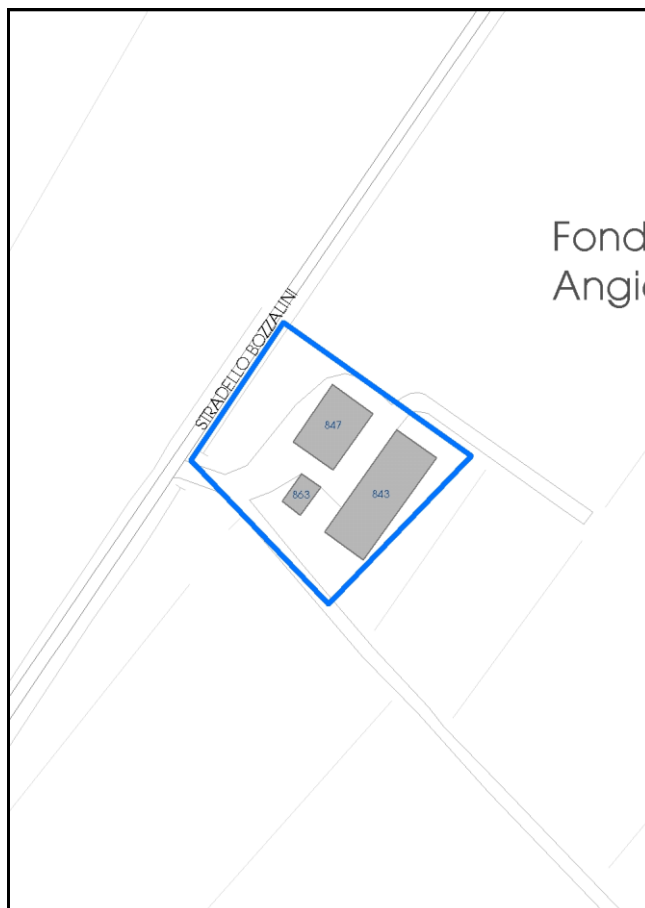


Foto aerea 2019 scala 1:2000



Estratto di mappa 2019 scala 1:2000



La perimetrazione del nucleo soprariportata è ai soli fini indicativi e non ha alcuna ricaduta normativa sulla base della disciplina di PUG.

Comune di Modena

Codice nucleo: 21_577

LOCALIZZAZIONE

Indirizzo: STRADELLO BOZZALINI

Numero civico: 40

Riferimenti catastali: Foglio: 21

Mappale: 222

FUNZIONI

- | | | | |
|---|--|---|---|
| <input checked="" type="checkbox"/> Residenza | <input checked="" type="checkbox"/> Deposito | <input type="checkbox"/> Allevamento | <input type="checkbox"/> Centro Aziendale |
| <input type="checkbox"/> Serra/vivaio | <input type="checkbox"/> Agriturismo | <input type="checkbox"/> Maneggio | <input type="checkbox"/> Impianto di trasformazione |
| <input type="checkbox"/> Altre attività econom. | <input type="checkbox"/> Fattoria didattica | <input type="checkbox"/> Imp. tecnologico | <input type="checkbox"/> Attività agricola residua |

Note: il nucleo e' sede legale di azienda agricola

DESCRIZIONE DELL'IMPIANTO INSEDIATIVO

Impianto storico

Numero edifici: 3

Numero edifici oggetto di indagine: 2

- ☐ Vincolo Monumentale D.Lgs. 42/2004
- ☐ Vincolo Giardino di notevole interesse
- ☒ Presenza di edifici estranei all'impianto -

Assetto morfologico: cortile

Elementi componenti presenti:

- | | | | |
|--|---|--|---|
| <input type="checkbox"/> recinzione | <input type="checkbox"/> manufatto funzionale | <input checked="" type="checkbox"/> albero singolo | <input type="checkbox"/> alberatura a macchia |
| <input checked="" type="checkbox"/> pavimentazione | <input type="checkbox"/> siepe | <input type="checkbox"/> alberatura a filare | <input type="checkbox"/> altro |

Note elementi:

RELAZIONI CON IL CONTESTO TERRITORIALE

Tipo di accesso: ☐ accesso indiretto ☒ accesso diretto da viabilità ☐ accesso tramite stradello

Contesto paesaggistico:

- | | |
|---|--|
| <input type="checkbox"/> appartenenza ad agglomerato rurale | <input type="checkbox"/> prossimità a territorio urbanizzato |
| <input checked="" type="checkbox"/> insediamento isolato | <input type="checkbox"/> prossimità ad infrastrutture |
| <input type="checkbox"/> prossimità ad area produttiva | <input type="checkbox"/> prossimità a corso d'acqua |

Criticità ambientali: assenti

NOTE

criticita': ex deposito agricolo

SCHEDA ANALITICA EDIFICIO

N. 2310

Codice nucleo: 21_577

Codice edificio: 847

LOCALIZZAZIONE

Indirizzo: STRADELLO BOZZALINI

civico: 40

Riferimenti catastali 2019

Foglio: 21

Mappale: 222

Quartiere: 4 - S.FAUSTINO - MADONNINA - QUATTRO VILLE

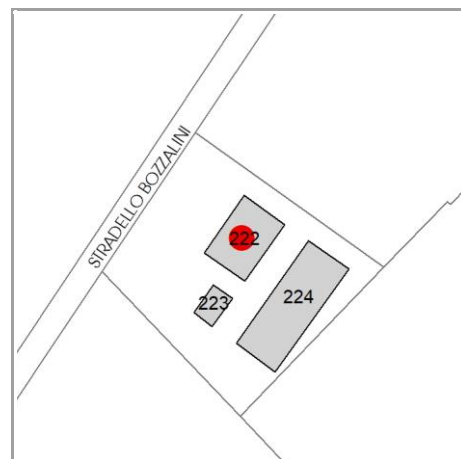
FUNZIONE

Funzione principale: residenza

Funzione secondaria: deposito

Stato di utilizzazione: in uso

☐ *Edificio produttivo agricolo dismesso*



CARATTERISTICHE DELL'EDIFICIO

Numero di piani: 2

Numero di alloggi: 1

Superficie abitazione (mq): 120

Superficie altre funzioni (mq): 340

Epoca di costruzione: dal 1901 al 1945

Tipologia edilizia storica: **edificio a blocco**

☒ *Coerenza con l'impianto storico originario*

Integrità tipologica: alterata

Tipo di alterazione: alterazione dell'involucro

Stato di conservazione: medio

Vincolo Monumentale D.Lgs. 42/2004: non presente

VALUTAZIONE

☐ Valore Storico Architettonico

☒ Valore Storico Culturale Testimoniale

☐ Valore Storico Culturale Testimoniale - Edilizia Minore

NOTE

DOCUMENTAZIONE FOTOGRAFICA

Foto censimento 1985/1987



Foto censimento 2017/2020

CENSIMENTO PATRIMONIO EDILIZIO 2021

TERRITORIO RURALE

N° IDENTIFICATIVO SCHEDA: 2311

Codice nucleo: 21_577

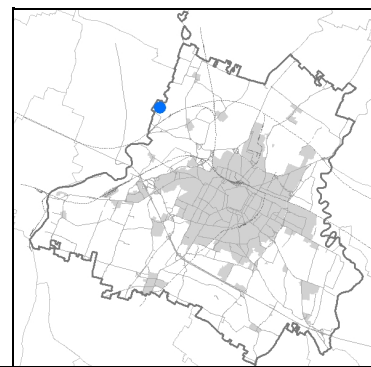


Foto aerea 2019 - C.G.R. s.p.a. Parma scala 1:5000



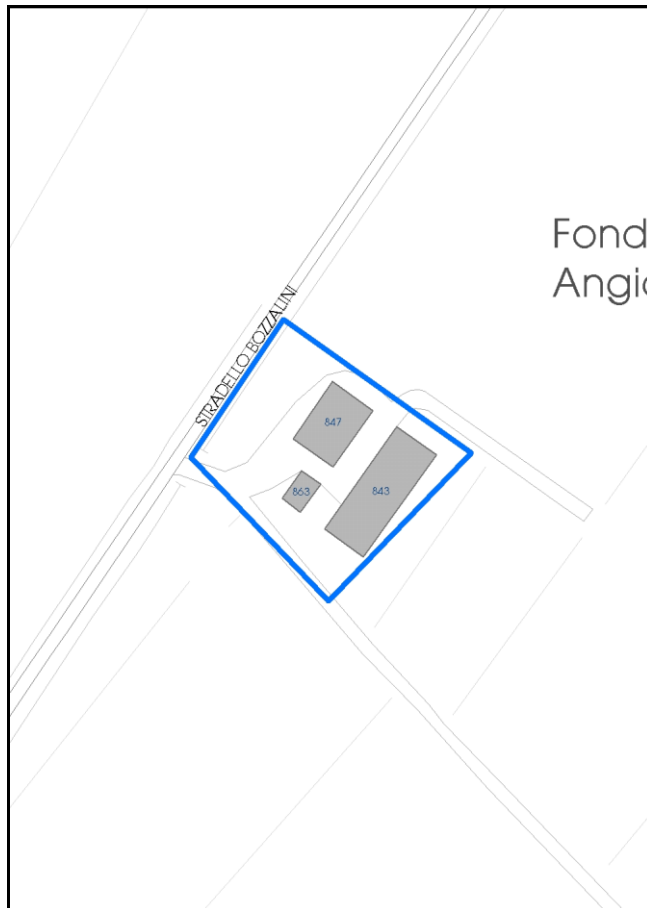


Foto aerea 2019 scala 1:2000



Estratto di mappa 2019 scala 1:2000



La perimetrazione del nucleo soprariportata è ai soli fini indicativi e non ha alcuna ricaduta normativa sulla base della disciplina di PUG.

Comune di Modena

Codice nucleo: 21_577

LOCALIZZAZIONE

Indirizzo: STRADELLO BOZZALINI

Numero civico: 40

Riferimenti catastali: Foglio: 21

Mappale: 222

FUNZIONI

- | | | | |
|---|--|---|---|
| <input checked="" type="checkbox"/> Residenza | <input checked="" type="checkbox"/> Deposito | <input type="checkbox"/> Allevamento | <input type="checkbox"/> Centro Aziendale |
| <input type="checkbox"/> Serra/vivaio | <input type="checkbox"/> Agriturismo | <input type="checkbox"/> Maneggio | <input type="checkbox"/> Impianto di trasformazione |
| <input type="checkbox"/> Altre attività econom. | <input type="checkbox"/> Fattoria didattica | <input type="checkbox"/> Imp. tecnologico | <input type="checkbox"/> Attività agricola residua |

Note: il nucleo e' sede legale di azienda agricola

DESCRIZIONE DELL'IMPIANTO INSEDIATIVO

Impianto storico

Numero edifici: 3

Numero edifici oggetto di indagine: 2

- ☐ Vincolo Monumentale D.Lgs. 42/2004
- ☐ Vincolo Giardino di notevole interesse
- ☒ Presenza di edifici estranei all'impianto -

Assetto morfologico: cortile

Elementi componenti presenti:

- | | | | |
|--|---|--|---|
| <input type="checkbox"/> recinzione | <input type="checkbox"/> manufatto funzionale | <input checked="" type="checkbox"/> albero singolo | <input type="checkbox"/> alberatura a macchia |
| <input checked="" type="checkbox"/> pavimentazione | <input type="checkbox"/> siepe | <input type="checkbox"/> alberatura a filare | <input type="checkbox"/> altro |

Note elementi:

RELAZIONI CON IL CONTESTO TERRITORIALE

Tipo di accesso: ☐ accesso indiretto ☒ accesso diretto da viabilità ☐ accesso tramite stradello

Contesto paesaggistico:

- | | |
|---|--|
| <input type="checkbox"/> appartenenza ad agglomerato rurale | <input type="checkbox"/> prossimità a territorio urbanizzato |
| <input checked="" type="checkbox"/> insediamento isolato | <input type="checkbox"/> prossimità ad infrastrutture |
| <input type="checkbox"/> prossimità ad area produttiva | <input type="checkbox"/> prossimità a corso d'acqua |

Criticità ambientali: assenti

NOTE

criticita': ex deposito agricolo

SCHEDA ANALITICA EDIFICIO

N. 2311

Codice nucleo: 21_577

Codice edificio: 863

LOCALIZZAZIONE

Indirizzo: STRADELLO BOZZALINI

civico: 40

Riferimenti catastali 2019

Foglio: 21 Mappale: 223

Quartiere: 4 - S.FAUSTINO - MADONNINA - QUATTRO VILLE

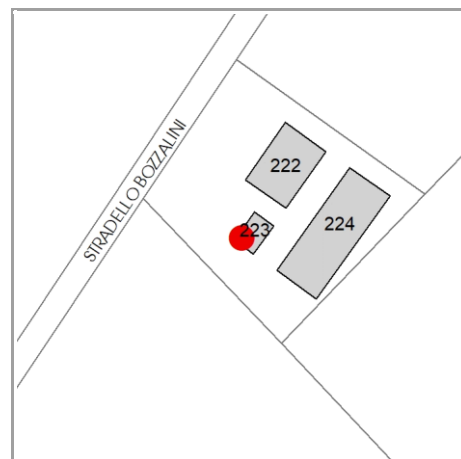
FUNZIONE

Funzione principale: deposito

Funzione secondaria ---

Stato di utilizzazione: in uso

☐ Edificio produttivo agricolo dismesso



CARATTERISTICHE DELL'EDIFICIO

Numero di piani: 1

Numero di alloggi: 0

Superficie abitazione (mq): 0

Superficie altre funzioni (mq): 50

Epoca di costruzione: dal 1901 al 1945

Tipologia edilizia storica: **bassocomodo**

☒ Coerenza con l'impianto storico originario

Integrità tipologica: originaria

Tipo di alterazione: ---

Stato di conservazione: scarso

Vincolo Monumentale D.Lgs. 42/2004: non presente

VALUTAZIONE

☐ Valore Storico Architettonico

☒ Valore Storico Culturale Testimoniale

☐ Valore Storico Culturale Testimoniale - Edilizia Minore

NOTE

DOCUMENTAZIONE FOTOGRAFICA

Foto censimento 1985/1987



Foto censimento 2017/2020

CENSIMENTO PATRIMONIO EDILIZIO 2021

TERRITORIO RURALE

N° IDENTIFICATIVO SCHEDA: 2312

Codice nucleo: 21_77d

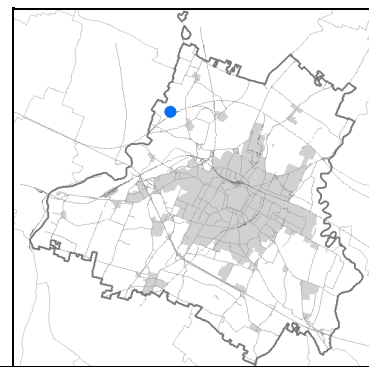


Foto aerea 2019 - C.G.R. s.p.a. Parma scala 1:5000


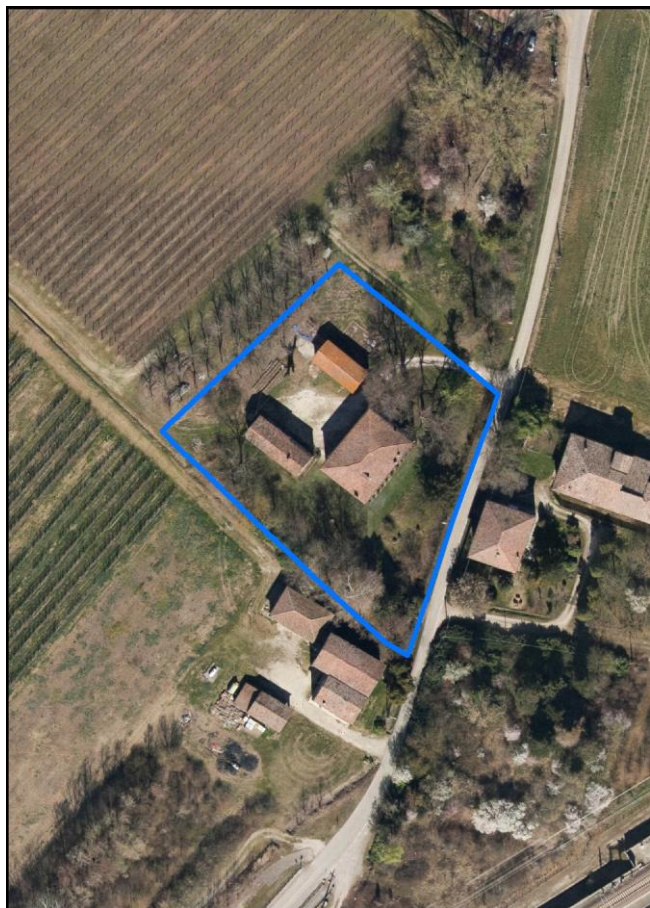
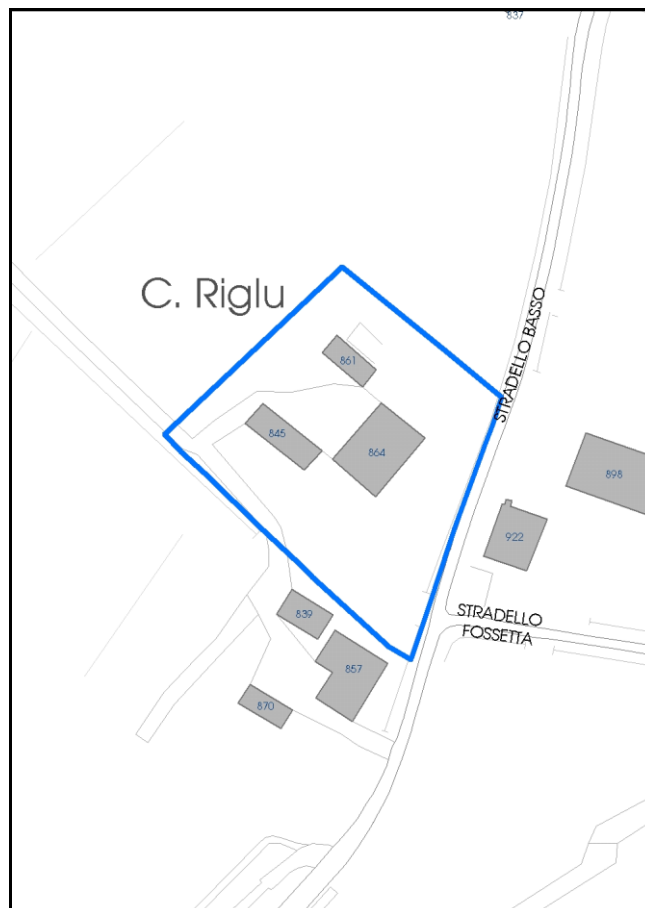


Foto aerea 2019 scala 1:2000



Estratto di mappa 2019 scala 1:2000



La perimetrazione del nucleo soprariportata è ai soli fini indicativi e non ha alcuna ricaduta normativa sulla base della disciplina di PUG.

Comune di Modena

Codice nucleo: 21_77d

nucleo non recuperato

LOCALIZZAZIONE

Indirizzo: STRADELLO BASSO

Numero civico: 69

Riferimenti catastali: Foglio: 21

Mappale: 36

FUNZIONI

- | | | | |
|---|---|---|---|
| <input checked="" type="checkbox"/> Residenza | <input type="checkbox"/> Deposito | <input type="checkbox"/> Allevamento | <input type="checkbox"/> Centro Aziendale |
| <input type="checkbox"/> Serra/vivaio | <input type="checkbox"/> Agriturismo | <input type="checkbox"/> Maneggio | <input type="checkbox"/> Impianto di trasformazione |
| <input type="checkbox"/> Altre attività econom. | <input type="checkbox"/> Fattoria didattica | <input type="checkbox"/> Imp. tecnologico | <input checked="" type="checkbox"/> Attività agricola residua |

Note: sede aziendale

DESCRIZIONE DELL'IMPIANTO INSEDIATIVO

Impianto storico

Numero edifici: 3

Numero edifici oggetto di indagine: 3

- ☐ Vincolo Monumentale D.Lgs. 42/2004
- ☐ Vincolo Giardino di notevole interesse
- ☐ Presenza di edifici estranei all'impianto -

Assetto morfologico: corte aperta

Elementi componenti presenti:

- | | | | |
|---|---|--|--|
| <input type="checkbox"/> recinzione | <input type="checkbox"/> manufatto funzionale | <input type="checkbox"/> albero singolo | <input checked="" type="checkbox"/> alberatura a macchia |
| <input type="checkbox"/> pavimentazione | <input checked="" type="checkbox"/> siepe | <input type="checkbox"/> alberatura a filare | <input type="checkbox"/> altro |

Note elementi:

RELAZIONI CON IL CONTESTO TERRITORIALE

Tipo di accesso: ☐ accesso indiretto ☐ accesso diretto da viabilità ☐ accesso tramite stradello

Contesto paesaggistico:

- | | |
|--|--|
| <input checked="" type="checkbox"/> appartenenza ad agglomerato rurale | <input type="checkbox"/> prossimità a territorio urbanizzato |
| <input type="checkbox"/> insediamento isolato | <input checked="" type="checkbox"/> prossimità ad infrastrutture |
| <input type="checkbox"/> prossimità ad area produttiva | <input type="checkbox"/> prossimità a corso d'acqua |

Criticità ambientali: fonti esterne
(ferrovia 130 m)

NOTE

SCHEDA ANALITICA EDIFICIO

N. 2312

Codice nucleo: 21_77d

Codice edificio: 861

LOCALIZZAZIONE

Indirizzo: STRADELLO BASSO

civico: 69

Riferimenti catastali 2019

Foglio: 21 Mappale: 36

Quartiere: 4 - S.FAUSTINO - MADONNINA - QUATTRO VILLE

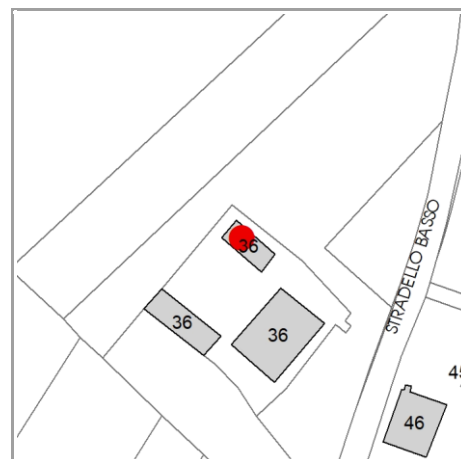
FUNZIONE

Funzione principale: deposito

Funzione secondaria ---

Stato di utilizzazione: in uso

☐ Edificio produttivo agricolo dismesso



CARATTERISTICHE DELL'EDIFICIO

Numero di piani:

Numero di alloggi: 0

Superficie abitazione (mq): 0

Superficie altre funzioni (mq): 0

Epoca di costruzione: dal 1901 al 1945

Tipologia edilizia storica: **bassocomodo**

☒ Coerenza con l'impianto storico originario

Integrità tipologica:

Tipo di alterazione: ---

Stato di conservazione: medio

Vincolo Monumentale D.Lgs. 42/2004: non presente

VALUTAZIONE

☐ Valore Storico Architettonico

☒ Valore Storico Culturale Testimoniale

☐ Valore Storico Culturale Testimoniale - Edilizia Minore

NOTE

DOCUMENTAZIONE FOTOGRAFICA

Foto censimento 1985/1987



Foto censimento 2017/2020

CENSIMENTO PATRIMONIO EDILIZIO 2021

TERRITORIO RURALE

N° IDENTIFICATIVO SCHEDA: 2313

Codice nucleo: 21_77d

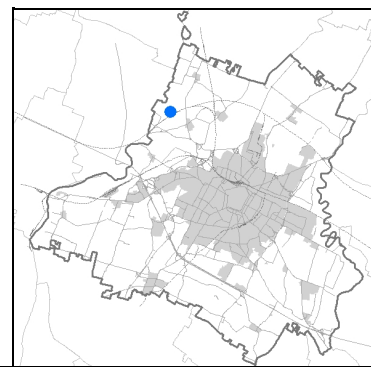


Foto aerea 2019 - C.G.R. s.p.a. Parma scala 1:5000


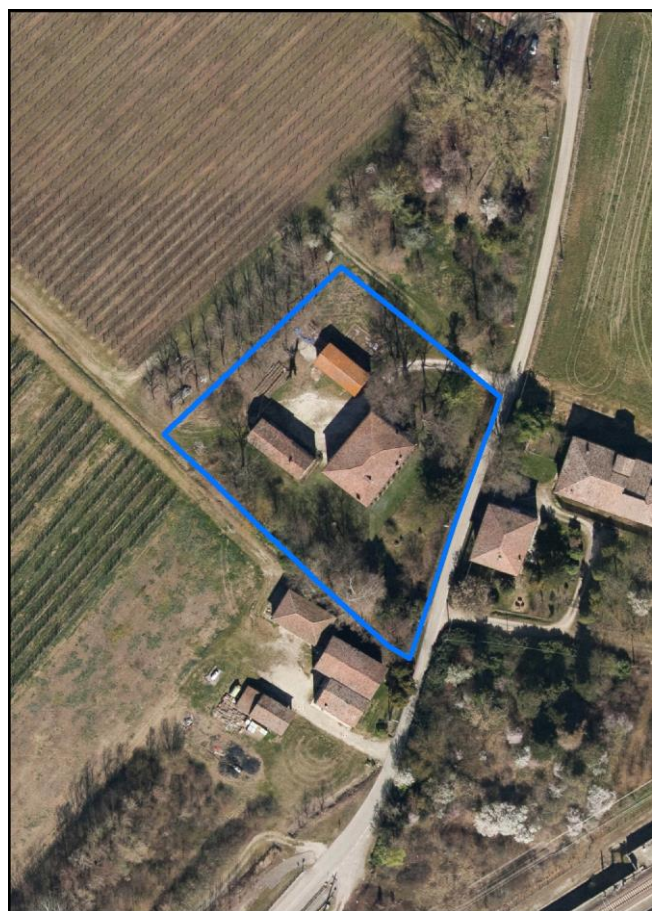
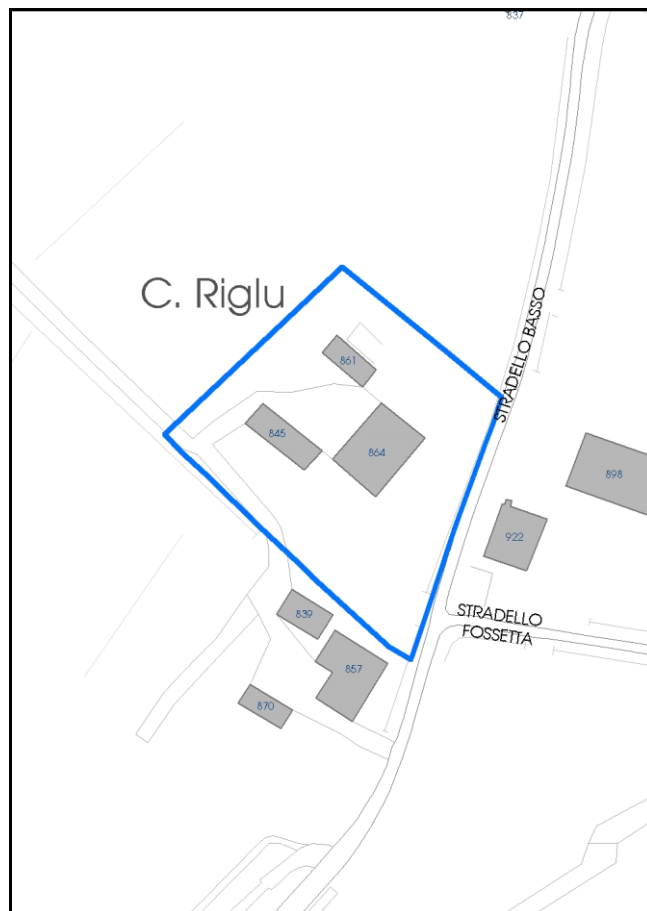


Foto aerea 2019 scala 1:2000



Estratto di mappa 2019 scala 1:2000



La perimetrazione del nucleo soprariportata è ai soli fini indicativi e non ha alcuna ricaduta normativa sulla base della disciplina di PUG.

Comune di Modena

Codice nucleo: 21_77d

nucleo non recuperato

LOCALIZZAZIONE

Indirizzo: STRADELLO BASSO

Numero civico: 69

Riferimenti catastali: Foglio: 21

Mappale: 36

FUNZIONI

- | | | | |
|---|---|---|---|
| <input checked="" type="checkbox"/> Residenza | <input type="checkbox"/> Deposito | <input type="checkbox"/> Allevamento | <input type="checkbox"/> Centro Aziendale |
| <input type="checkbox"/> Serra/vivaio | <input type="checkbox"/> Agriturismo | <input type="checkbox"/> Maneggio | <input type="checkbox"/> Impianto di trasformazione |
| <input type="checkbox"/> Altre attività econom. | <input type="checkbox"/> Fattoria didattica | <input type="checkbox"/> Imp. tecnologico | <input checked="" type="checkbox"/> Attività agricola residua |

Note: sede aziendale

DESCRIZIONE DELL'IMPIANTO INSEDIATIVO

Impianto storico

Numero edifici: 3

Numero edifici oggetto di indagine: 3

- ☐ Vincolo Monumentale D.Lgs. 42/2004
- ☐ Vincolo Giardino di notevole interesse
- ☐ Presenza di edifici estranei all'impianto -

Assetto morfologico: corte aperta

Elementi componenti presenti:

- | | | | |
|---|---|--|--|
| <input type="checkbox"/> recinzione | <input type="checkbox"/> manufatto funzionale | <input type="checkbox"/> albero singolo | <input checked="" type="checkbox"/> alberatura a macchia |
| <input type="checkbox"/> pavimentazione | <input checked="" type="checkbox"/> siepe | <input type="checkbox"/> alberatura a filare | <input type="checkbox"/> altro |

Note elementi:

RELAZIONI CON IL CONTESTO TERRITORIALE

Tipo di accesso: ☐ accesso indiretto ☐ accesso diretto da viabilità ☐ accesso tramite stradello

Contesto paesaggistico:

- | | |
|--|--|
| <input checked="" type="checkbox"/> appartenenza ad agglomerato rurale | <input type="checkbox"/> prossimità a territorio urbanizzato |
| <input type="checkbox"/> insediamento isolato | <input checked="" type="checkbox"/> prossimità ad infrastrutture |
| <input type="checkbox"/> prossimità ad area produttiva | <input type="checkbox"/> prossimità a corso d'acqua |

Criticità ambientali: fonti esterne
(ferrovia 130 m)

NOTE

SCHEDA ANALITICA EDIFICIO

N. 2313

Codice nucleo: 21_77d

Codice edificio: 864

LOCALIZZAZIONE

Indirizzo: STRADELLO BASSO

civico: 69

Riferimenti catastali 2019

Foglio: 21 Mappale: 36

Quartiere: 4 - S.FAUSTINO - MADONNINA - QUATTRO VILLE

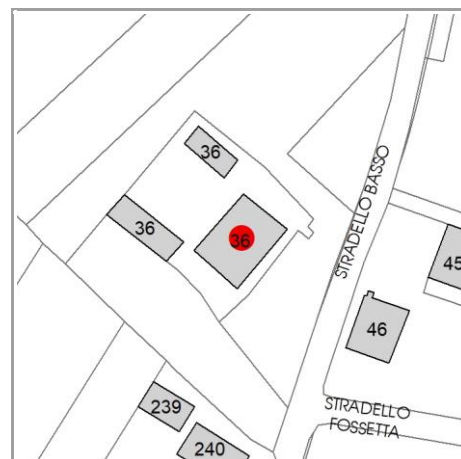
FUNZIONE

Funzione principale: residenza

Funzione secondaria ---

Stato di utilizzazione: in uso

☐ Edificio produttivo agricolo dismesso



CARATTERISTICHE DELL'EDIFICIO

Numero di piani:

Numero di alloggi: 1

Superficie abitazione (mq): 0

Superficie altre funzioni (mq): 0

Epoca di costruzione: dal 1801 al 1900

Tipologia edilizia storica: **villa monumentale**

☒ Coerenza con l'impianto storico originario

Integrità tipologica:

Tipo di alterazione: ---

Stato di conservazione: medio

Vincolo Monumentale D.Lgs. 42/2004: non presente

VALUTAZIONE

☐ Valore Storico Architettonico

☒ Valore Storico Culturale Testimoniale

☐ Valore Storico Culturale Testimoniale - Edilizia Minore

NOTE

DOCUMENTAZIONE FOTOGRAFICA

Foto censimento 1985/1987



Foto censimento 2017/2020

CENSIMENTO PATRIMONIO EDILIZIO 2021

TERRITORIO RURALE

N° IDENTIFICATIVO SCHEDA: 2314

Codice nucleo: 21_77d

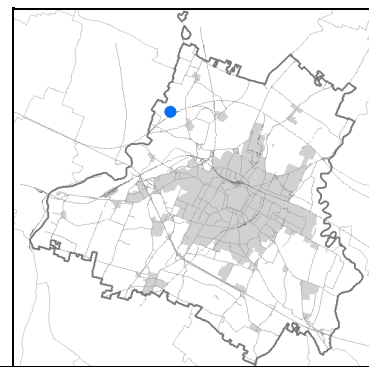


Foto aerea 2019 - C.G.R. s.p.a. Parma scala 1:5000


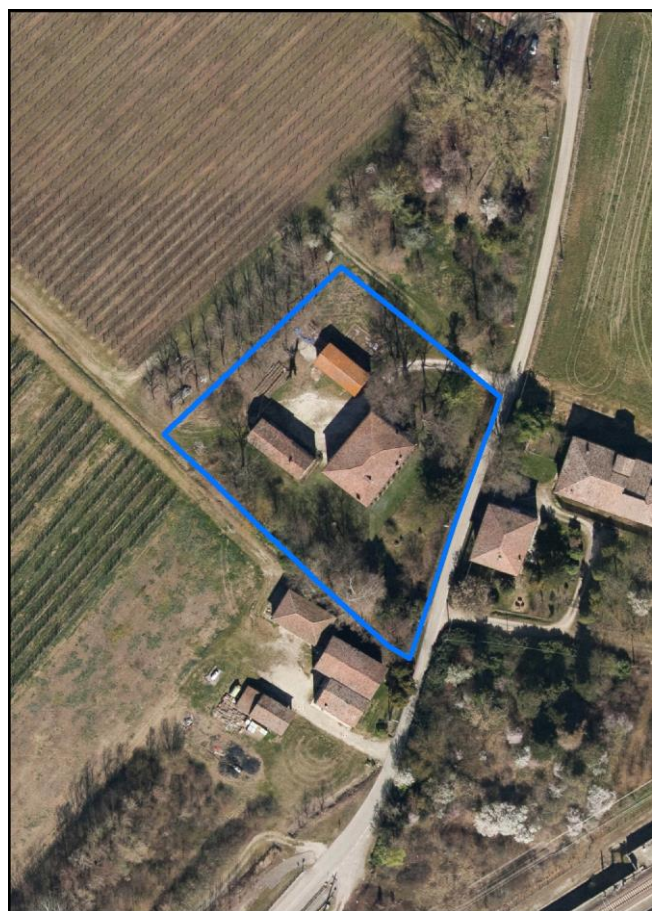
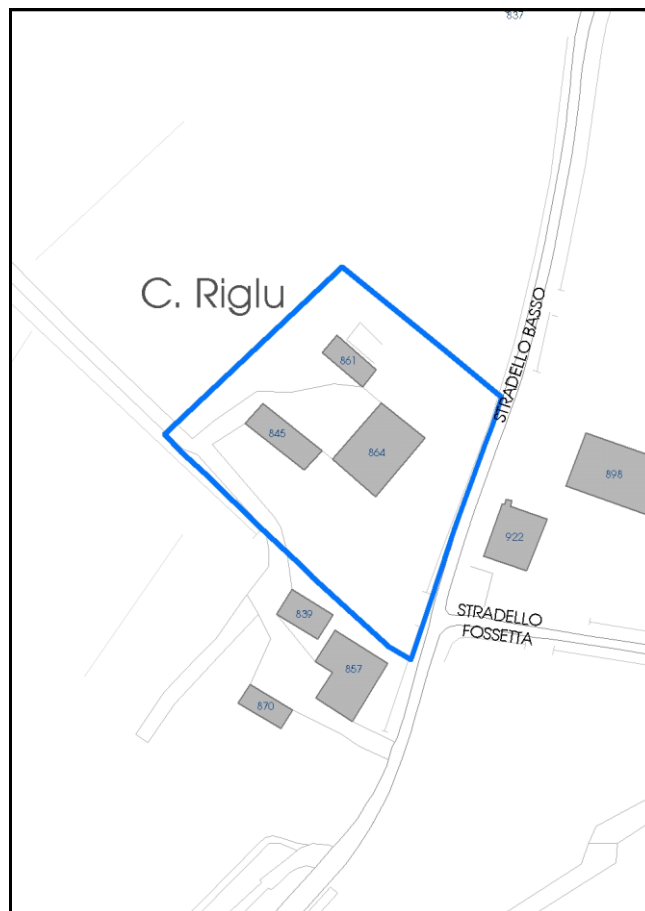


Foto aerea 2019 scala 1:2000



Estratto di mappa 2019 scala 1:2000



La perimetrazione del nucleo soprariportata è ai soli fini indicativi e non ha alcuna ricaduta normativa sulla base della disciplina di PUG.

Comune di Modena

Codice nucleo: 21_77d

nucleo non recuperato

LOCALIZZAZIONE

Indirizzo: STRADELLO BASSO

Numero civico: 69

Riferimenti catastali: Foglio: 21

Mappale: 36

FUNZIONI

- | | | | |
|---|---|---|---|
| <input checked="" type="checkbox"/> Residenza | <input type="checkbox"/> Deposito | <input type="checkbox"/> Allevamento | <input type="checkbox"/> Centro Aziendale |
| <input type="checkbox"/> Serra/vivaio | <input type="checkbox"/> Agriturismo | <input type="checkbox"/> Maneggio | <input type="checkbox"/> Impianto di trasformazione |
| <input type="checkbox"/> Altre attività econom. | <input type="checkbox"/> Fattoria didattica | <input type="checkbox"/> Imp. tecnologico | <input checked="" type="checkbox"/> Attività agricola residua |

Note: sede aziendale

DESCRIZIONE DELL'IMPIANTO INSEDIATIVO

Impianto storico

Numero edifici: 3

Numero edifici oggetto di indagine: 3

- ☐ Vincolo Monumentale D.Lgs. 42/2004
- ☐ Vincolo Giardino di notevole interesse
- ☐ Presenza di edifici estranei all'impianto -

Assetto morfologico: corte aperta

Elementi componenti presenti:

- | | | | |
|---|---|--|--|
| <input type="checkbox"/> recinzione | <input type="checkbox"/> manufatto funzionale | <input type="checkbox"/> albero singolo | <input checked="" type="checkbox"/> alberatura a macchia |
| <input type="checkbox"/> pavimentazione | <input checked="" type="checkbox"/> siepe | <input type="checkbox"/> alberatura a filare | <input type="checkbox"/> altro |

Note elementi:

RELAZIONI CON IL CONTESTO TERRITORIALE

Tipo di accesso: ☐ accesso indiretto ☐ accesso diretto da viabilità ☐ accesso tramite stradello

Contesto paesaggistico:

- | | |
|--|--|
| <input checked="" type="checkbox"/> appartenenza ad agglomerato rurale | <input type="checkbox"/> prossimità a territorio urbanizzato |
| <input type="checkbox"/> insediamento isolato | <input checked="" type="checkbox"/> prossimità ad infrastrutture |
| <input type="checkbox"/> prossimità ad area produttiva | <input type="checkbox"/> prossimità a corso d'acqua |

Criticità ambientali: fonti esterne
(ferrovia 130 m)

NOTE

SCHEDA ANALITICA EDIFICIO

N. 2314

Codice nucleo: 21_77d

Codice edificio: 845

LOCALIZZAZIONE

Indirizzo: STRADELLO BASSO

civico: 69

Riferimenti catastali 2019

Foglio: 21 Mappale: 36

Quartiere: 4 - S.FAUSTINO - MADONNINA - QUATTRO VILLE

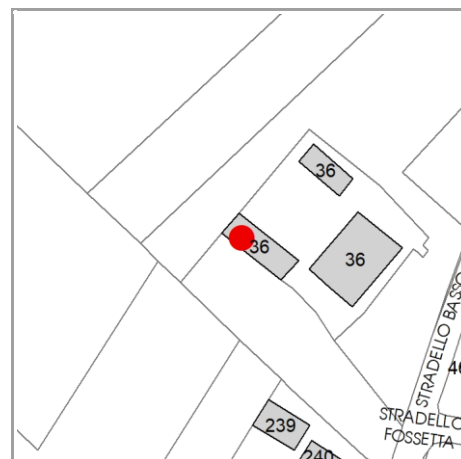
FUNZIONE

Funzione principale: deposito

Funzione secondaria ---

Stato di utilizzazione: in uso

☐ Edificio produttivo agricolo dismesso



CARATTERISTICHE DELL'EDIFICIO

Numero di piani:

Numero di alloggi: 0

Superficie abitazione (mq): 0

Superficie altre funzioni (mq): 0

Epoca di costruzione: dal 1901 al 1945

Tipologia edilizia storica: **edificio a blocco**

☒ Coerenza con l'impianto storico originario

Integrità tipologica:

Tipo di alterazione: ---

Stato di conservazione: medio

Vincolo Monumentale D.Lgs. 42/2004: non presente

VALUTAZIONE

☐ Valore Storico Architettonico

☒ Valore Storico Culturale Testimoniale

☐ Valore Storico Culturale Testimoniale - Edilizia Minore

NOTE

DOCUMENTAZIONE FOTOGRAFICA

Foto censimento 1985/1987



Foto censimento 2017/2020

CENSIMENTO PATRIMONIO EDILIZIO 2021

TERRITORIO RURALE

N° IDENTIFICATIVO SCHEDA: 2315

Codice nucleo: 21_574

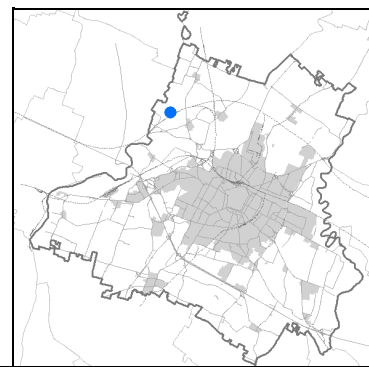


Foto aerea 2019 - C.G.R. s.p.a. Parma scala 1:5000


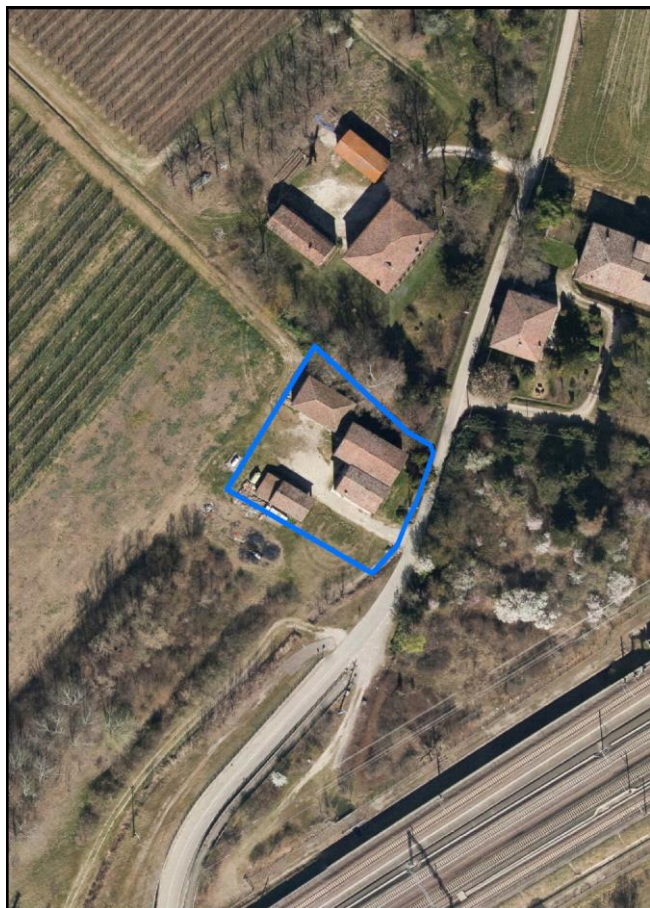
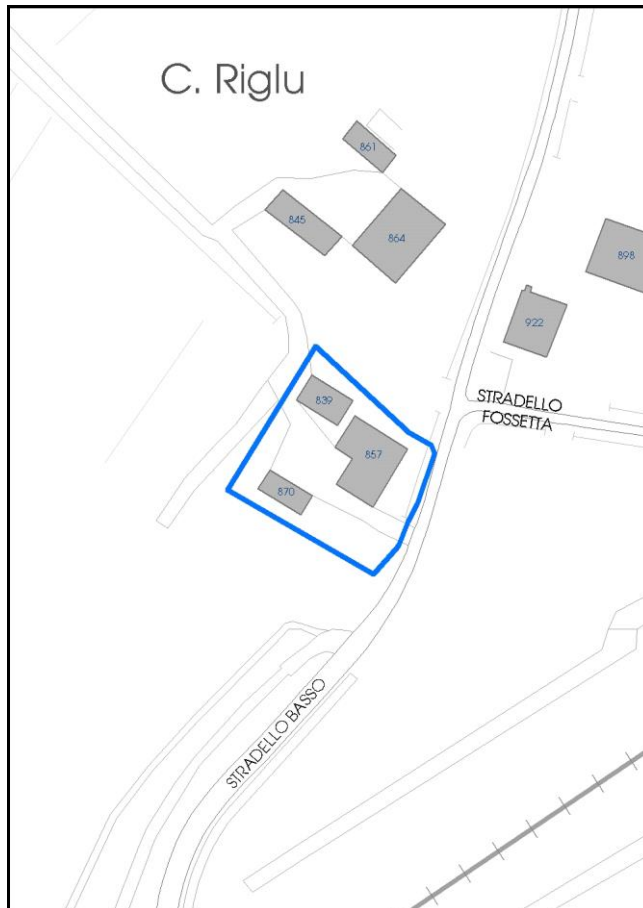


Foto aerea 2019 scala 1:2000



Estratto di mappa 2019 scala 1:2000



La perimetrazione del nucleo soprariportata è ai soli fini indicativi e non ha alcuna ricaduta normativa sulla base della disciplina di PUG.

Comune di Modena

Codice nucleo: 21_574

LOCALIZZAZIONE

Indirizzo: STRADELLO BASSO

Numero civico: 65

Riferimenti catastali: Foglio: 21

Mappale: 240

FUNZIONI

- | | | | |
|---|--|---|---|
| <input checked="" type="checkbox"/> Residenza | <input checked="" type="checkbox"/> Deposito | <input type="checkbox"/> Allevamento | <input type="checkbox"/> Centro Aziendale |
| <input type="checkbox"/> Serra/vivaio | <input type="checkbox"/> Agriturismo | <input type="checkbox"/> Maneggio | <input type="checkbox"/> Impianto di trasformazione |
| <input type="checkbox"/> Altre attività econom. | <input type="checkbox"/> Fattoria didattica | <input type="checkbox"/> Imp. tecnologico | <input type="checkbox"/> Attività agricola residua |

Note:

DESCRIZIONE DELL'IMPIANTO INSEDIATIVO

Impianto storico

Numero edifici: 3

Numero edifici oggetto di indagine: 3

- ☐ Vincolo Monumentale D.Lgs. 42/2004
- ☐ Vincolo Giardino di notevole interesse
- ☐ Presenza di edifici estranei all'impianto -

Assetto morfologico: corte aperta

Elementi componenti presenti:

- | | | | |
|---|---|--|--|
| <input type="checkbox"/> recinzione | <input type="checkbox"/> manufatto funzionale | <input type="checkbox"/> albero singolo | <input checked="" type="checkbox"/> alberatura a macchia |
| <input type="checkbox"/> pavimentazione | <input type="checkbox"/> siepe | <input type="checkbox"/> alberatura a filare | <input type="checkbox"/> altro |

Note elementi:

RELAZIONI CON IL CONTESTO TERRITORIALE

Tipo di accesso: ☐ accesso indiretto ☒ accesso diretto da viabilità ☐ accesso tramite stradello

Contesto paesaggistico:

- | | |
|--|--|
| <input checked="" type="checkbox"/> appartenenza ad agglomerato rurale | <input type="checkbox"/> prossimità a territorio urbanizzato |
| <input type="checkbox"/> insediamento isolato | <input checked="" type="checkbox"/> prossimità ad infrastrutture |
| <input type="checkbox"/> prossimità ad area produttiva | <input type="checkbox"/> prossimità a corso d'acqua |

Criticità ambientali: fonti esterne
(TAV 80 m)

NOTE

SCHEDA ANALITICA EDIFICIO

N. 2315

Codice nucleo: 21_574

Codice edificio: 839

LOCALIZZAZIONE

Indirizzo: STRADELLO BASSO

civico: 65

Riferimenti catastali 2019

Foglio: 21 Mappale: 239

Quartiere: 4 - S.FAUSTINO - MADONNINA - QUATTRO VILLE

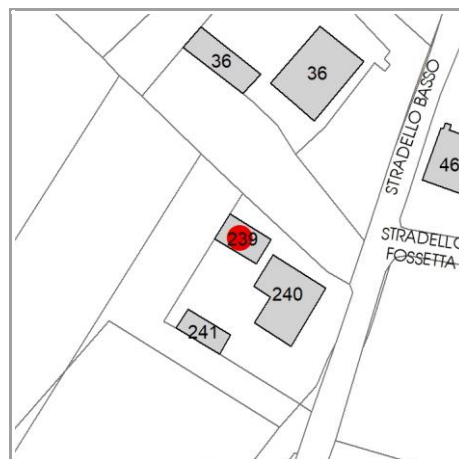
FUNZIONE

Funzione principale: deposito

Funzione secondaria ---

Stato di utilizzazione: in uso

☐ Edificio produttivo agricolo dismesso



CARATTERISTICHE DELL'EDIFICIO

Numero di piani: 1

Numero di alloggi: 0

Superficie abitazione (mq): 0

Superficie altre funzioni (mq): 105

Epoca di costruzione: dal 1801 al 1900

Tipologia edilizia storica: **barchessa**

☒ Coerenza con l'impianto storico originario

Integrità tipologica: originaria

Tipo di alterazione: ---

Stato di conservazione: scarso

Vincolo Monumentale D.Lgs. 42/2004: non presente

VALUTAZIONE

☐ Valore Storico Architettonico

☒ Valore Storico Culturale Testimoniale

☐ Valore Storico Culturale Testimoniale - Edilizia Minore

NOTE

DOCUMENTAZIONE FOTOGRAFICA

Foto censimento 1985/1987



Foto censimento 2017/2020

CENSIMENTO PATRIMONIO EDILIZIO 2021

TERRITORIO RURALE

N° IDENTIFICATIVO SCHEDA: 2316

Codice nucleo: 21_574

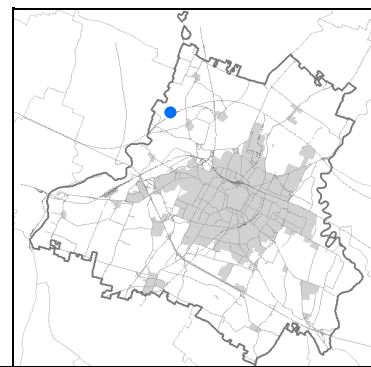


Foto aerea 2019 - C.G.R. s.p.a. Parma scala 1:5000


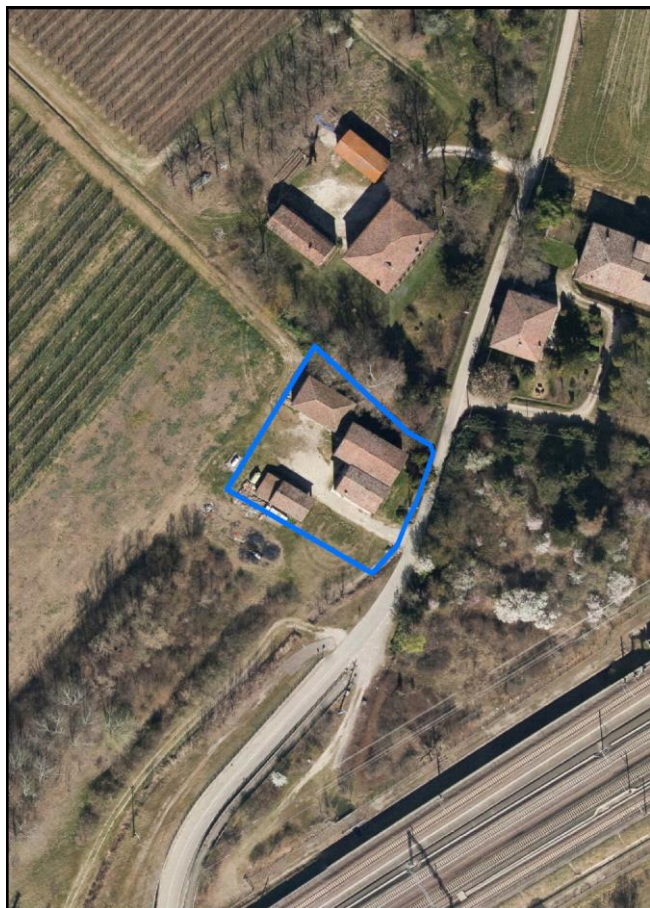
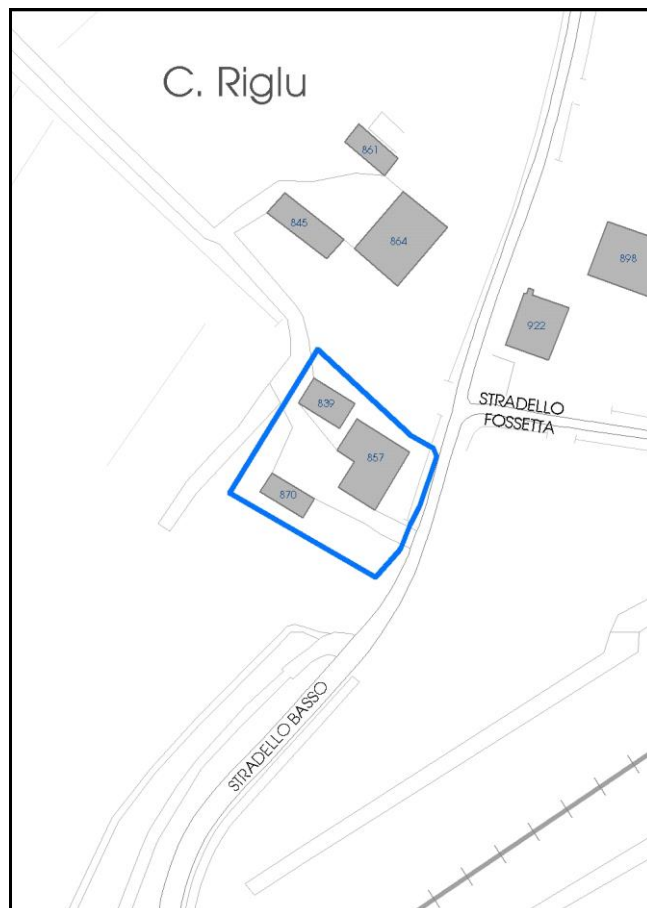


Foto aerea 2019 scala 1:2000



Estratto di mappa 2019 scala 1:2000



La perimetrazione del nucleo soprariportata è ai soli fini indicativi e non ha alcuna ricaduta normativa sulla base della disciplina di PUG.

Comune di Modena

Codice nucleo: 21_574

LOCALIZZAZIONE

Indirizzo: STRADELLO BASSO

Numero civico: 65

Riferimenti catastali: Foglio: 21

Mappale: 240

FUNZIONI

- | | | | |
|---|--|---|---|
| <input checked="" type="checkbox"/> Residenza | <input checked="" type="checkbox"/> Deposito | <input type="checkbox"/> Allevamento | <input type="checkbox"/> Centro Aziendale |
| <input type="checkbox"/> Serra/vivaio | <input type="checkbox"/> Agriturismo | <input type="checkbox"/> Maneggio | <input type="checkbox"/> Impianto di trasformazione |
| <input type="checkbox"/> Altre attività econom. | <input type="checkbox"/> Fattoria didattica | <input type="checkbox"/> Imp. tecnologico | <input type="checkbox"/> Attività agricola residua |

Note:

DESCRIZIONE DELL'IMPIANTO INSEDIATIVO

Impianto storico

Numero edifici: 3

Numero edifici oggetto di indagine: 3

- ☐ Vincolo Monumentale D.Lgs. 42/2004
- ☐ Vincolo Giardino di notevole interesse
- ☐ Presenza di edifici estranei all'impianto -

Assetto morfologico: corte aperta

Elementi componenti presenti:

- | | | | |
|---|---|--|--|
| <input type="checkbox"/> recinzione | <input type="checkbox"/> manufatto funzionale | <input type="checkbox"/> albero singolo | <input checked="" type="checkbox"/> alberatura a macchia |
| <input type="checkbox"/> pavimentazione | <input type="checkbox"/> siepe | <input type="checkbox"/> alberatura a filare | <input type="checkbox"/> altro |

Note elementi:

RELAZIONI CON IL CONTESTO TERRITORIALE

Tipo di accesso: ☐ accesso indiretto ☒ accesso diretto da viabilità ☐ accesso tramite stradello

Contesto paesaggistico:

- | | |
|--|--|
| <input checked="" type="checkbox"/> appartenenza ad agglomerato rurale | <input type="checkbox"/> prossimità a territorio urbanizzato |
| <input type="checkbox"/> insediamento isolato | <input checked="" type="checkbox"/> prossimità ad infrastrutture |
| <input type="checkbox"/> prossimità ad area produttiva | <input type="checkbox"/> prossimità a corso d'acqua |

Criticità ambientali: fonti esterne
(TAV 80 m)

NOTE

SCHEDA ANALITICA EDIFICIO

N. 2316

Codice nucleo: 21_574

Codice edificio: 857

LOCALIZZAZIONE

Indirizzo: STRADELLO BASSO

civico: 65

Riferimenti catastali 2019

Foglio: 21 Mappale: 240

Quartiere: 4 - S.FAUSTINO - MADONNINA - QUATTRO VILLE

FUNZIONE

Funzione principale: residenza

Funzione secondaria deposito

Stato di utilizzazione: in uso

☐ Edificio produttivo agricolo dismesso



CARATTERISTICHE DELL'EDIFICIO

Numero di piani: 2

Numero di alloggi: 2

Superficie abitazione (mq): 120

Superficie altre funzioni (mq): 340

Epoca di costruzione: dal 1801 al 1900

Tipologia edilizia storica: **edificio a blocco**

☒ Coerenza con l'impianto storico originario

Integrità tipologica: originaria

Tipo di alterazione: ---

Stato di conservazione: medio

Vincolo Monumentale D.Lgs. 42/2004: non presente

VALUTAZIONE

☐ Valore Storico Architettonico

☒ Valore Storico Culturale Testimoniale

☐ Valore Storico Culturale Testimoniale - Edilizia Minore

NOTE

DOCUMENTAZIONE FOTOGRAFICA

Foto censimento 1985/1987



Foto censimento 2017/2020

CENSIMENTO PATRIMONIO EDILIZIO 2021

TERRITORIO RURALE

N° IDENTIFICATIVO SCHEDA: 2317

Codice nucleo: 21_574

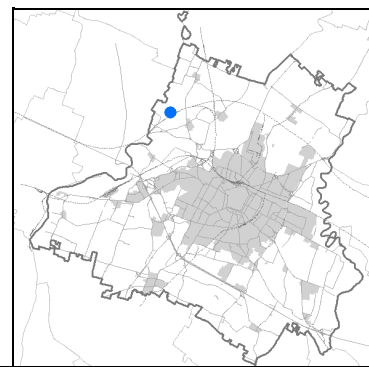


Foto aerea 2019 - C.G.R. s.p.a. Parma scala 1:5000


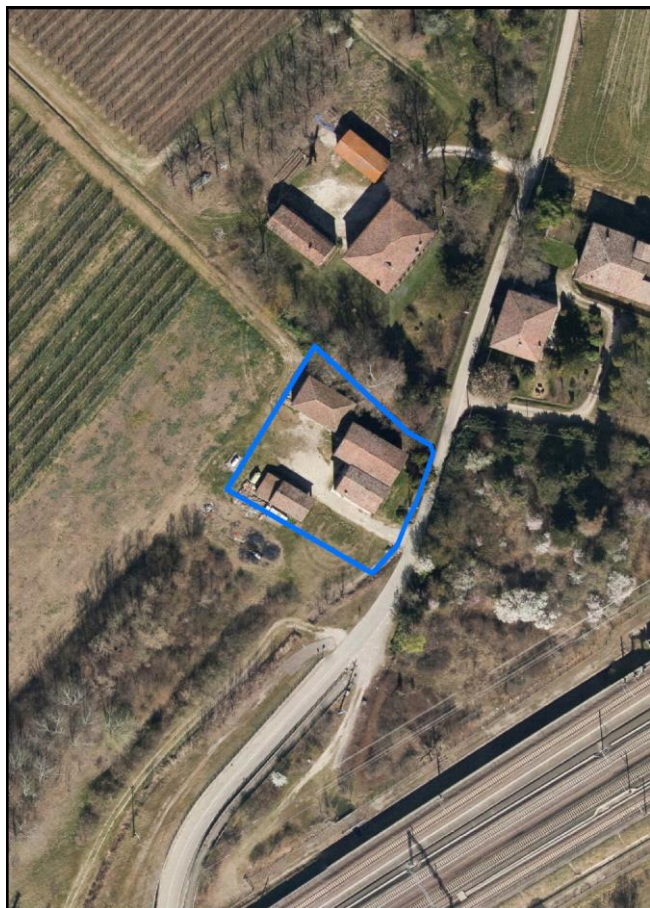
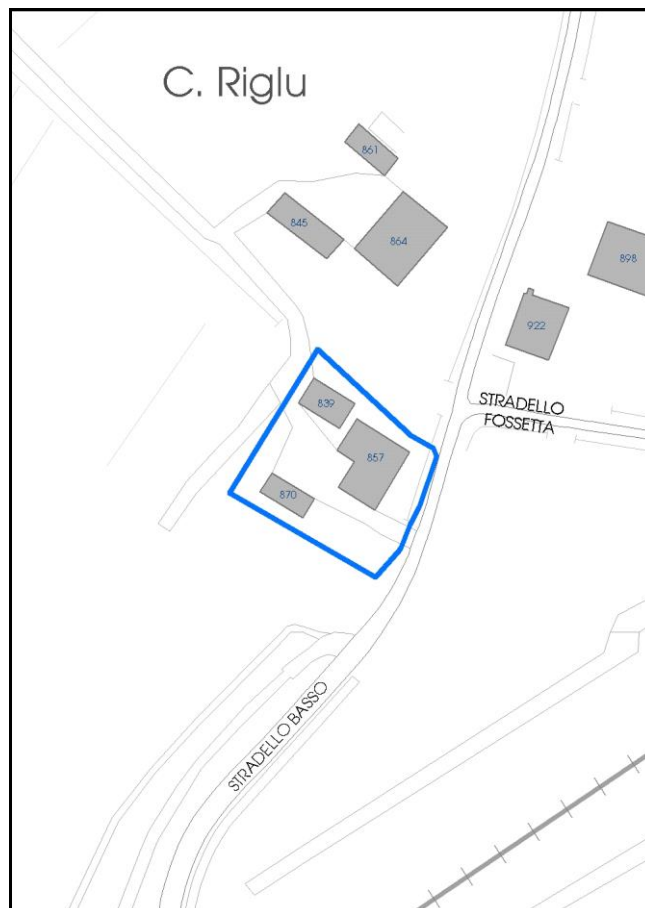


Foto aerea 2019 scala 1:2000



Estratto di mappa 2019 scala 1:2000



La perimetrazione del nucleo soprariportata è ai soli fini indicativi e non ha alcuna ricaduta normativa sulla base della disciplina di PUG.

Comune di Modena

Codice nucleo: 21_574

LOCALIZZAZIONE

Indirizzo: STRADELLO BASSO

Numero civico: 65

Riferimenti catastali: Foglio: 21

Mappale: 240

FUNZIONI

- | | | | |
|---|--|---|---|
| <input checked="" type="checkbox"/> Residenza | <input checked="" type="checkbox"/> Deposito | <input type="checkbox"/> Allevamento | <input type="checkbox"/> Centro Aziendale |
| <input type="checkbox"/> Serra/vivaio | <input type="checkbox"/> Agriturismo | <input type="checkbox"/> Maneggio | <input type="checkbox"/> Impianto di trasformazione |
| <input type="checkbox"/> Altre attività econom. | <input type="checkbox"/> Fattoria didattica | <input type="checkbox"/> Imp. tecnologico | <input type="checkbox"/> Attività agricola residua |

Note:

DESCRIZIONE DELL'IMPIANTO INSEDIATIVO

Impianto storico

Numero edifici: 3

Numero edifici oggetto di indagine: 3

- ☐ Vincolo Monumentale D.Lgs. 42/2004
- ☐ Vincolo Giardino di notevole interesse
- ☐ Presenza di edifici estranei all'impianto -

Assetto morfologico: corte aperta

Elementi componenti presenti:

- | | | | |
|---|---|--|--|
| <input type="checkbox"/> recinzione | <input type="checkbox"/> manufatto funzionale | <input type="checkbox"/> albero singolo | <input checked="" type="checkbox"/> alberatura a macchia |
| <input type="checkbox"/> pavimentazione | <input type="checkbox"/> siepe | <input type="checkbox"/> alberatura a filare | <input type="checkbox"/> altro |

Note elementi:

RELAZIONI CON IL CONTESTO TERRITORIALE

Tipo di accesso: ☐ accesso indiretto ☒ accesso diretto da viabilità ☐ accesso tramite stradello

Contesto paesaggistico:

- | | |
|--|--|
| <input checked="" type="checkbox"/> appartenenza ad agglomerato rurale | <input type="checkbox"/> prossimità a territorio urbanizzato |
| <input type="checkbox"/> insediamento isolato | <input checked="" type="checkbox"/> prossimità ad infrastrutture |
| <input type="checkbox"/> prossimità ad area produttiva | <input type="checkbox"/> prossimità a corso d'acqua |

Criticità ambientali: fonti esterne
(TAV 80 m)

NOTE

SCHEDA ANALITICA EDIFICIO

N. 2317

Codice nucleo: 21_574

Codice edificio: 870

LOCALIZZAZIONE

Indirizzo: STRADELLO BASSO

civico: 65

Riferimenti catastali 2019

Foglio: 21

Mappale: 241

Quartiere: 4 - S.FAUSTINO - MADONNINA - QUATTRO VILLE

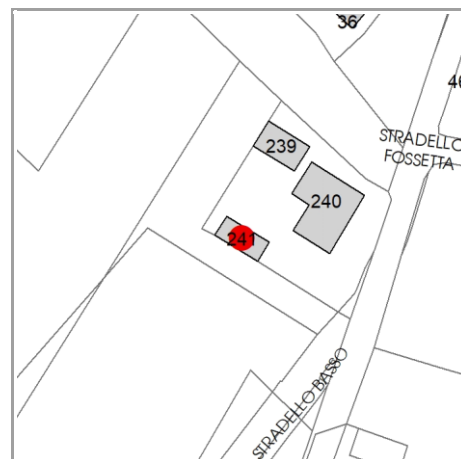
FUNZIONE

Funzione principale: deposito

Funzione secondaria ---

Stato di utilizzazione: in uso

☐ Edificio produttivo agricolo dismesso



CARATTERISTICHE DELL'EDIFICIO

Numero di piani: 1

Numero di alloggi: 0

Superficie abitazione (mq): 0

Superficie altre funzioni (mq): 82

Epoca di costruzione: dal 1901 al 1945

Tipologia edilizia storica: **bassocomodo**

☒ Coerenza con l'impianto storico originario

Integrità tipologica: alterata

Tipo di alterazione: ampliamento

Stato di conservazione: medio

Vincolo Monumentale D.Lgs. 42/2004: non presente

VALUTAZIONE

☐ Valore Storico Architettonico

☒ Valore Storico Culturale Testimoniale

☐ Valore Storico Culturale Testimoniale - Edilizia Minore

NOTE

DOCUMENTAZIONE FOTOGRAFICA

Foto censimento 1985/1987



Foto censimento 2017/2020

CENSIMENTO PATRIMONIO EDILIZIO 2021

TERRITORIO RURALE

N° IDENTIFICATIVO SCHEDA: 2318

Codice nucleo: 21_75d

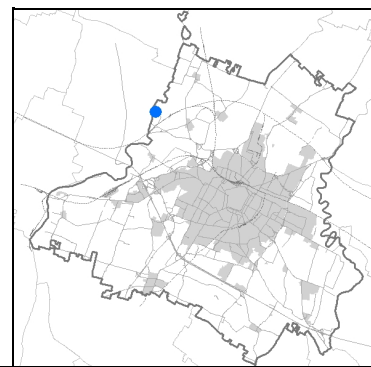


Foto aerea 2019 - C.G.R. s.p.a. Parma scala 1:5000



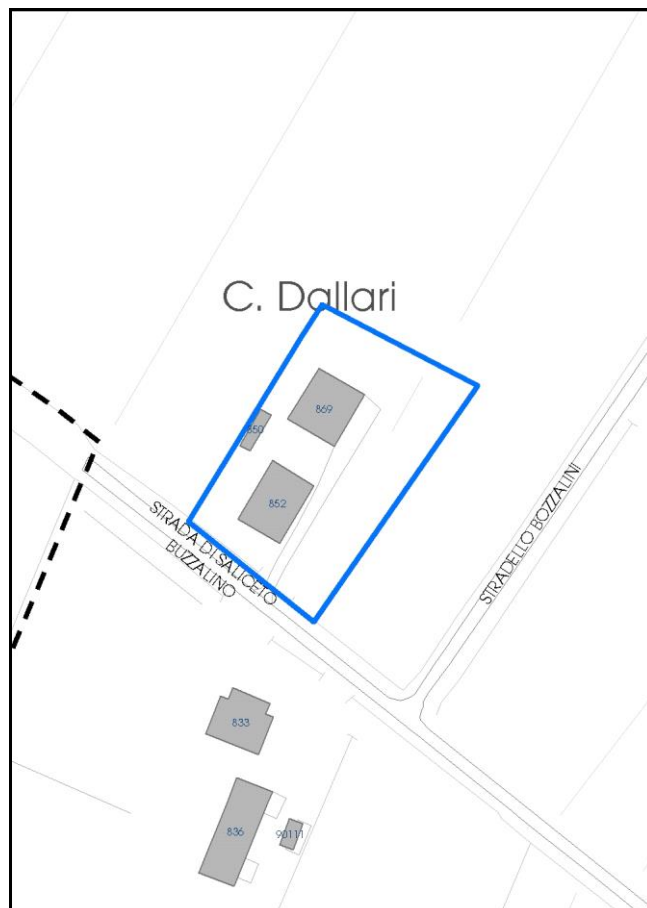


Foto aerea 2019 scala 1:2000



Estratto di mappa 2019 scala 1:2000



La perimetrazione del nucleo soprariportata è ai soli fini indicativi e non ha alcuna ricaduta normativa sulla base della disciplina di PUG.

Comune di Modena

Codice nucleo: 21_75d

nucleo non recuperato

LOCALIZZAZIONE

Indirizzo: VIA FRANCESCO VANDELLI

Numero civico: 100

Riferimenti catastali: Foglio: 21

Mappale: 227

FUNZIONI

- | | | | |
|---|---|---|---|
| <input checked="" type="checkbox"/> Residenza | <input type="checkbox"/> Deposito | <input type="checkbox"/> Allevamento | <input type="checkbox"/> Centro Aziendale |
| <input type="checkbox"/> Serra/vivaio | <input type="checkbox"/> Agriturismo | <input type="checkbox"/> Maneggio | <input type="checkbox"/> Impianto di trasformazione |
| <input type="checkbox"/> Altre attività econom. | <input type="checkbox"/> Fattoria didattica | <input type="checkbox"/> Imp. tecnologico | <input type="checkbox"/> Attività agricola residua |

Note:

DESCRIZIONE DELL'IMPIANTO INSEDIATIVO

Impianto storico

Numero edifici: 3

Numero edifici oggetto di indagine: 3

- ☐ Vincolo Monumentale D.Lgs. 42/2004
- ☐ Vincolo Giardino di notevole interesse
- ☐ Presenza di edifici estranei all'impianto -

Assetto morfologico: corte aperta

Elementi componenti presenti:

- | | | | |
|---|---|--|---|
| <input type="checkbox"/> recinzione | <input type="checkbox"/> manufatto funzionale | <input type="checkbox"/> albero singolo | <input type="checkbox"/> alberatura a macchia |
| <input type="checkbox"/> pavimentazione | <input type="checkbox"/> siepe | <input type="checkbox"/> alberatura a filare | <input type="checkbox"/> altro |

Note elementi:

RELAZIONI CON IL CONTESTO TERRITORIALE

Tipo di accesso: ☐ accesso indiretto ☐ accesso diretto da viabilità ☐ accesso tramite stradello

Contesto paesaggistico:

- | | |
|--|--|
| <input checked="" type="checkbox"/> appartenenza ad agglomerato rurale | <input type="checkbox"/> prossimità a territorio urbanizzato |
| <input type="checkbox"/> insediamento isolato | <input type="checkbox"/> prossimità ad infrastrutture |
| <input type="checkbox"/> prossimità ad area produttiva | <input type="checkbox"/> prossimità a corso d'acqua |

Criticità ambientali: assenti

NOTE

SCHEDA ANALITICA EDIFICIO

N. 2318

Codice nucleo: 21_75d

Codice edificio: 869

LOCALIZZAZIONE

Indirizzo: VIA FRANCESCO VANDELLI

civico: 100

Riferimenti catastali 2019

Foglio: 21 Mappale: 226

Quartiere: 4 - S.FAUSTINO - MADONNINA - QUATTRO VILLE

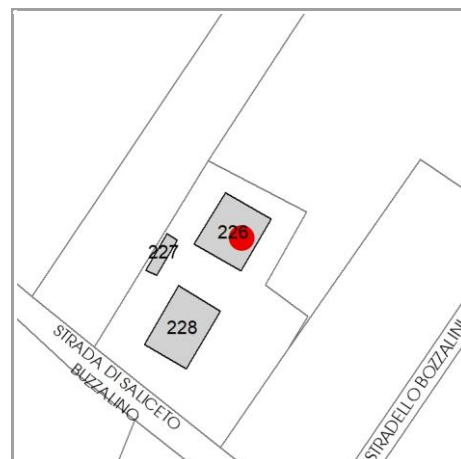
FUNZIONE

Funzione principale: residenza

Funzione secondaria ---

Stato di utilizzazione: uso non rilevabile

☐ Edificio produttivo agricolo dismesso



CARATTERISTICHE DELL'EDIFICIO

Numero di piani:

Numero di alloggi: 1

Superficie abitazione (mq): 0

Superficie altre funzioni (mq): 0

Epoca di costruzione: fino al 1800

Tipologia edilizia storica: **casa colonica**

☒ Coerenza con l'impianto storico originario

Integrità tipologica:

Tipo di alterazione: ---

Stato di conservazione: scarso

Vincolo Monumentale D.Lgs. 42/2004: non presente

VALUTAZIONE

☐ Valore Storico Architettonico

☒ Valore Storico Culturale Testimoniale

☐ Valore Storico Culturale Testimoniale - Edilizia Minore

NOTE

DOCUMENTAZIONE FOTOGRAFICA

Foto censimento 1985/1987



Foto censimento 2017/2020

CENSIMENTO PATRIMONIO EDILIZIO 2021

TERRITORIO RURALE

N° IDENTIFICATIVO SCHEDA: 2319

Codice nucleo: 21_75d

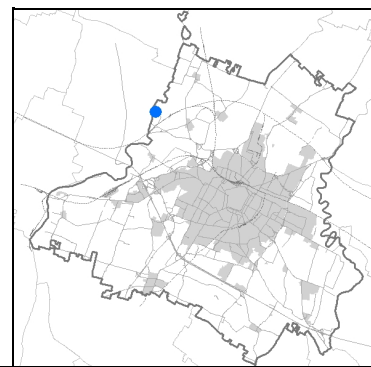


Foto aerea 2019 - C.G.R. s.p.a. Parma scala 1:5000



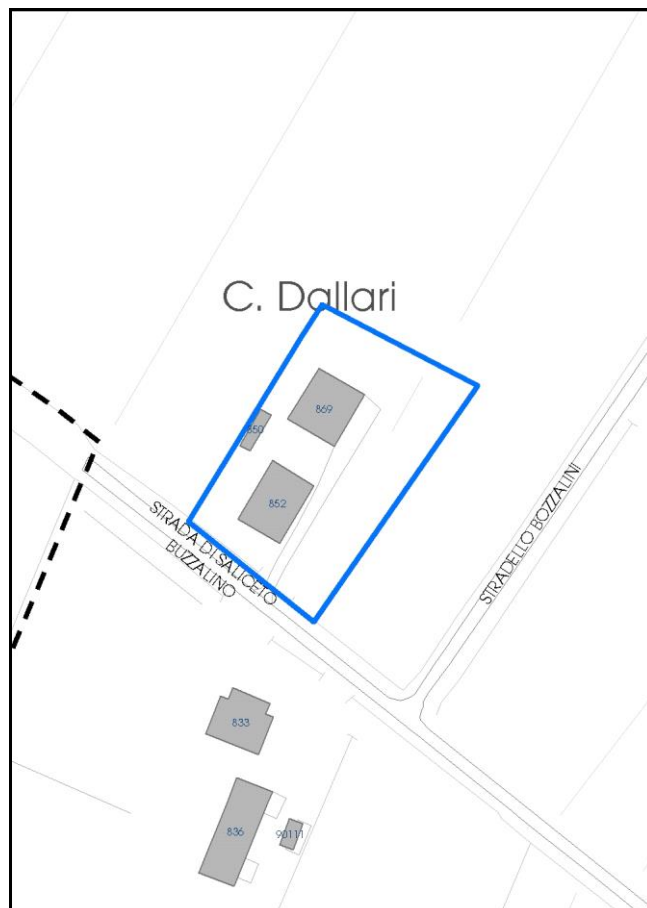


Foto aerea 2019 scala 1:2000



Estratto di mappa 2019 scala 1:2000



La perimetrazione del nucleo soprariportata è ai soli fini indicativi e non ha alcuna ricaduta normativa sulla base della disciplina di PUG.

Comune di Modena

Codice nucleo: 21_75d

nucleo non recuperato

LOCALIZZAZIONE

Indirizzo: VIA FRANCESCO VANDELLI

Numero civico: 100

Riferimenti catastali: Foglio: 21

Mappale: 227

FUNZIONI

- | | | | |
|---|---|---|---|
| <input checked="" type="checkbox"/> Residenza | <input type="checkbox"/> Deposito | <input type="checkbox"/> Allevamento | <input type="checkbox"/> Centro Aziendale |
| <input type="checkbox"/> Serra/vivaio | <input type="checkbox"/> Agriturismo | <input type="checkbox"/> Maneggio | <input type="checkbox"/> Impianto di trasformazione |
| <input type="checkbox"/> Altre attività econom. | <input type="checkbox"/> Fattoria didattica | <input type="checkbox"/> Imp. tecnologico | <input type="checkbox"/> Attività agricola residua |

Note:

DESCRIZIONE DELL'IMPIANTO INSEDIATIVO

Impianto storico

Numero edifici: 3

Numero edifici oggetto di indagine: 3

- ☐ Vincolo Monumentale D.Lgs. 42/2004
- ☐ Vincolo Giardino di notevole interesse
- ☐ Presenza di edifici estranei all'impianto -

Assetto morfologico: corte aperta

Elementi componenti presenti:

- | | | | |
|---|---|--|---|
| <input type="checkbox"/> recinzione | <input type="checkbox"/> manufatto funzionale | <input type="checkbox"/> albero singolo | <input type="checkbox"/> alberatura a macchia |
| <input type="checkbox"/> pavimentazione | <input type="checkbox"/> siepe | <input type="checkbox"/> alberatura a filare | <input type="checkbox"/> altro |

Note elementi:

RELAZIONI CON IL CONTESTO TERRITORIALE

Tipo di accesso: ☐ accesso indiretto ☐ accesso diretto da viabilità ☐ accesso tramite stradello

Contesto paesaggistico:

- | | |
|--|--|
| <input checked="" type="checkbox"/> appartenenza ad agglomerato rurale | <input type="checkbox"/> prossimità a territorio urbanizzato |
| <input type="checkbox"/> insediamento isolato | <input type="checkbox"/> prossimità ad infrastrutture |
| <input type="checkbox"/> prossimità ad area produttiva | <input type="checkbox"/> prossimità a corso d'acqua |

Criticità ambientali: assenti

NOTE

SCHEDA ANALITICA EDIFICIO

N. 2319

Codice nucleo: 21_75d

Codice edificio: 850

LOCALIZZAZIONE

Indirizzo: VIA FRANCESCO VANDELLI

civico: 100

Riferimenti catastali 2019

Foglio: 21 Mappale: 227

Quartiere: 4 - S.FAUSTINO - MADONNINA - QUATTRO VILLE

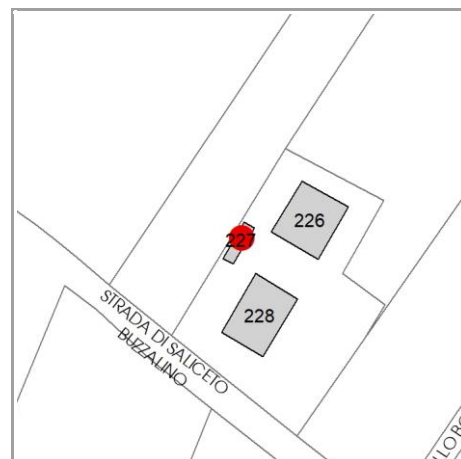
FUNZIONE

Funzione principale: deposito

Funzione secondaria ---

Stato di utilizzazione: uso non rilevabile

☐ Edificio produttivo agricolo dismesso



CARATTERISTICHE DELL'EDIFICIO

Numero di piani:

Numero di alloggi: 0

Superficie abitazione (mq): 0

Superficie altre funzioni (mq): 0

Epoca di costruzione: dal 1901 al 1945

Tipologia edilizia storica: **bassocomodo**

☒ Coerenza con l'impianto storico originario

Integrità tipologica:

Tipo di alterazione: ---

Stato di conservazione: scarso

Vincolo Monumentale D.Lgs. 42/2004: non presente

VALUTAZIONE

☐ Valore Storico Architettonico

☒ Valore Storico Culturale Testimoniale

☐ Valore Storico Culturale Testimoniale - Edilizia Minore

NOTE

DOCUMENTAZIONE FOTOGRAFICA

Foto censimento 1985/1987



Foto censimento 2017/2020

CENSIMENTO PATRIMONIO EDILIZIO 2021

TERRITORIO RURALE

N° IDENTIFICATIVO SCHEDA: 2320

Codice nucleo: 21_75d

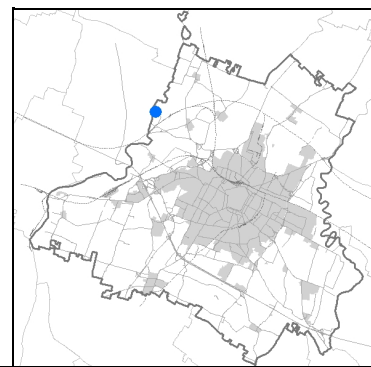


Foto aerea 2019 - C.G.R. s.p.a. Parma scala 1:5000



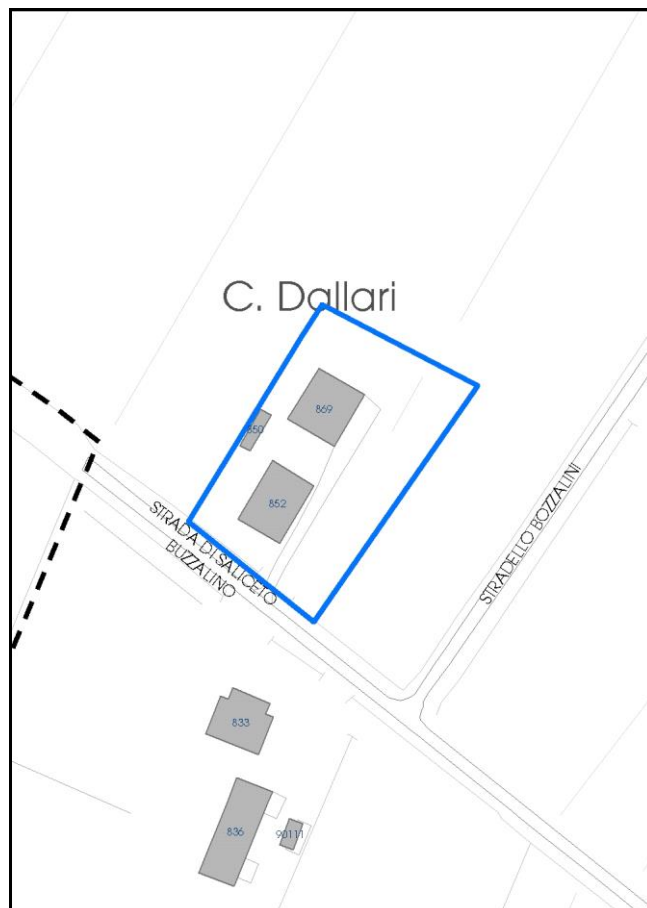


Foto aerea 2019 scala 1:2000



Estratto di mappa 2019 scala 1:2000



La perimetrazione del nucleo soprariportata è ai soli fini indicativi e non ha alcuna ricaduta normativa sulla base della disciplina di PUG.

Comune di Modena

Codice nucleo: 21_75d

nucleo non recuperato

LOCALIZZAZIONE

Indirizzo: VIA FRANCESCO VANDELLI

Numero civico: 100

Riferimenti catastali: Foglio: 21

Mappale: 227

FUNZIONI

- | | | | |
|---|---|---|---|
| <input checked="" type="checkbox"/> Residenza | <input type="checkbox"/> Deposito | <input type="checkbox"/> Allevamento | <input type="checkbox"/> Centro Aziendale |
| <input type="checkbox"/> Serra/vivaio | <input type="checkbox"/> Agriturismo | <input type="checkbox"/> Maneggio | <input type="checkbox"/> Impianto di trasformazione |
| <input type="checkbox"/> Altre attività econom. | <input type="checkbox"/> Fattoria didattica | <input type="checkbox"/> Imp. tecnologico | <input type="checkbox"/> Attività agricola residua |

Note:

DESCRIZIONE DELL'IMPIANTO INSEDIATIVO

Impianto storico

Numero edifici: 3

Numero edifici oggetto di indagine: 3

- ☐ Vincolo Monumentale D.Lgs. 42/2004
- ☐ Vincolo Giardino di notevole interesse
- ☐ Presenza di edifici estranei all'impianto -

Assetto morfologico: corte aperta

Elementi componenti presenti:

- | | | | |
|---|---|--|---|
| <input type="checkbox"/> recinzione | <input type="checkbox"/> manufatto funzionale | <input type="checkbox"/> albero singolo | <input type="checkbox"/> alberatura a macchia |
| <input type="checkbox"/> pavimentazione | <input type="checkbox"/> siepe | <input type="checkbox"/> alberatura a filare | <input type="checkbox"/> altro |

Note elementi:

RELAZIONI CON IL CONTESTO TERRITORIALE

Tipo di accesso: ☐ accesso indiretto ☐ accesso diretto da viabilità ☐ accesso tramite stradello

Contesto paesaggistico:

- | | |
|--|--|
| <input checked="" type="checkbox"/> appartenenza ad agglomerato rurale | <input type="checkbox"/> prossimità a territorio urbanizzato |
| <input type="checkbox"/> insediamento isolato | <input type="checkbox"/> prossimità ad infrastrutture |
| <input type="checkbox"/> prossimità ad area produttiva | <input type="checkbox"/> prossimità a corso d'acqua |

Criticità ambientali: assenti

NOTE

SCHEDA ANALITICA EDIFICIO

N. 2320

Codice nucleo: 21_75d

Codice edificio: 852

LOCALIZZAZIONE

Indirizzo: VIA FRANCESCO VANDELLI

civico: 100

Riferimenti catastali 2019

Foglio: 21 Mappale: 228

Quartiere: 4 - S.FAUSTINO - MADONNINA - QUATTRO VILLE

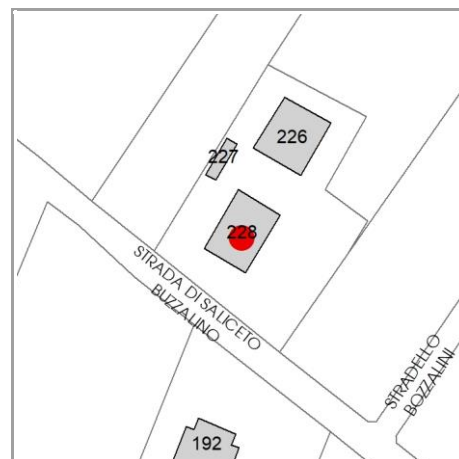
FUNZIONE

Funzione principale: deposito

Funzione secondaria ---

Stato di utilizzazione: uso non rilevabile

☐ Edificio produttivo agricolo dismesso



CARATTERISTICHE DELL'EDIFICIO

Numero di piani:

Numero di alloggi: 0

Superficie abitazione (mq): 0

Superficie altre funzioni (mq): 0

Epoca di costruzione: dal 1801 al 1900

Tipologia edilizia storica: **stalla e fienile**

☒ Coerenza con l'impianto storico originario

Integrità tipologica:

Tipo di alterazione: ---

Stato di conservazione: scarso

Vincolo Monumentale D.Lgs. 42/2004: non presente

VALUTAZIONE

☐ Valore Storico Architettonico

☒ Valore Storico Culturale Testimoniale

☐ Valore Storico Culturale Testimoniale - Edilizia Minore

NOTE

DOCUMENTAZIONE FOTOGRAFICA

Foto censimento 1985/1987



Foto censimento 2017/2020

CENSIMENTO PATRIMONIO EDILIZIO 2021

TERRITORIO RURALE

N° IDENTIFICATIVO SCHEDA: 2321

Codice nucleo: 21_55dr

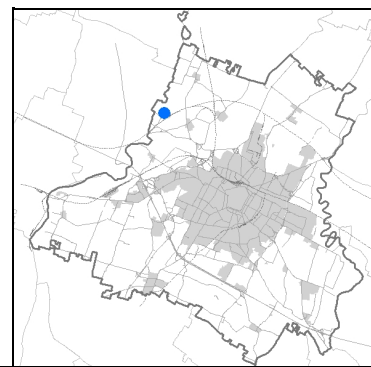


Foto aerea 2019 - C.G.R. s.p.a. Parma scala 1:5000

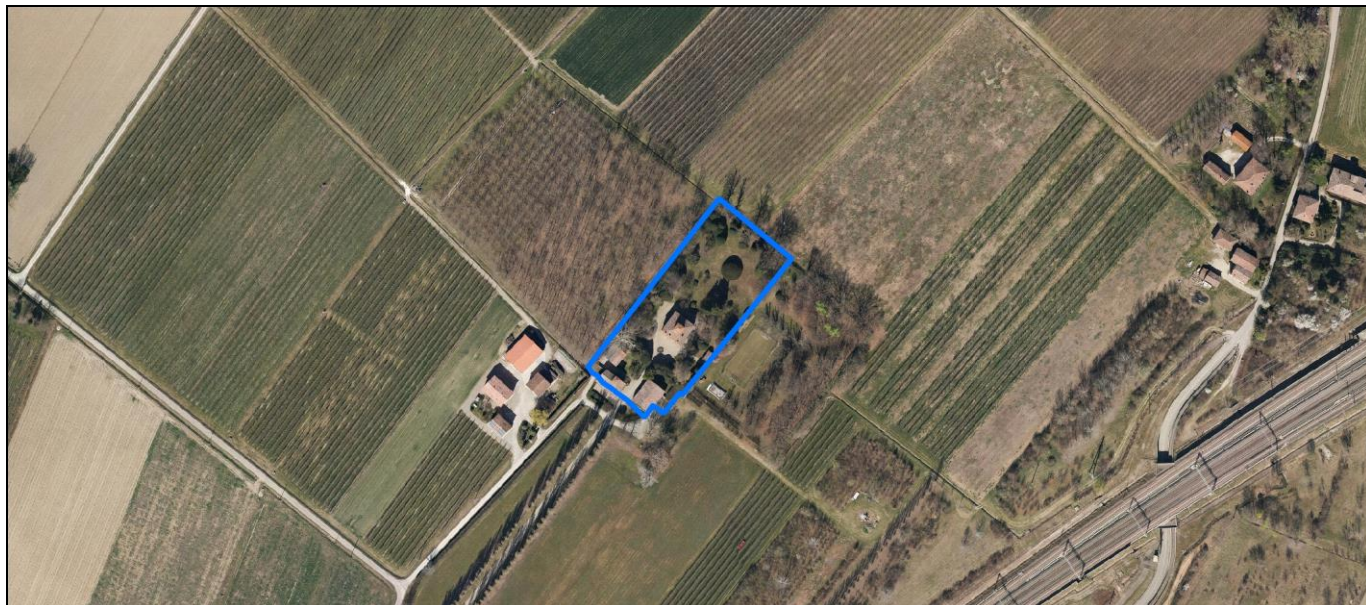
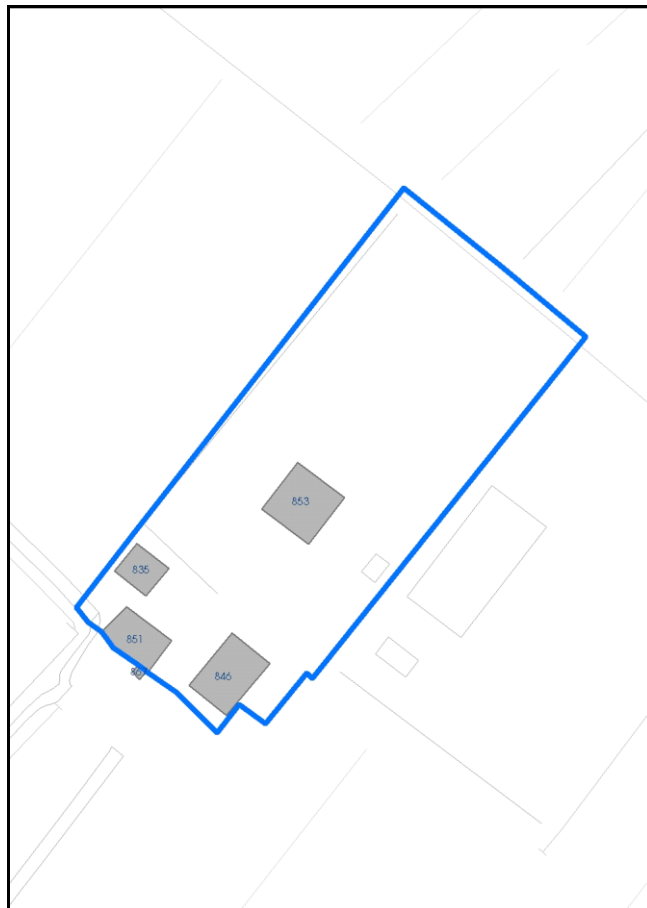


Foto aerea 2019 scala 1:2000



Estratto di mappa 2019 scala 1:2000



La perimetrazione del nucleo soprariportata è ai soli fini indicativi e non ha alcuna ricaduta normativa sulla base della disciplina di PUG.

Comune di Modena

Codice nucleo: 21_55dr

nucleo recuperato

LOCALIZZAZIONE

Indirizzo: STRADA SALICETO BUZZALINO

Numero civico: 62

Riferimenti catastali: Foglio: 21

Mappale: 55

FUNZIONI

- | | | | |
|--|--|---|---|
| <input checked="" type="checkbox"/> Residenza | <input checked="" type="checkbox"/> Deposito | <input type="checkbox"/> Allevamento | <input type="checkbox"/> Centro Aziendale |
| <input checked="" type="checkbox"/> Serra/vivaio | <input type="checkbox"/> Agriturismo | <input type="checkbox"/> Maneggio | <input type="checkbox"/> Impianto di trasformazione |
| <input type="checkbox"/> Altre attività econom. | <input type="checkbox"/> Fattoria didattica | <input type="checkbox"/> Imp. tecnologico | <input type="checkbox"/> Attività agricola residua |

Note:

DESCRIZIONE DELL'IMPIANTO INSEDIATIVO

Impianto storico

Numero edifici: 4

Numero edifici oggetto di indagine: 4

- ☒ Vincolo Monumentale D.Lgs. 42/2004 **S125**
- ☒ Vincolo Giardino di notevole interesse **ALB061**
- ☐ Presenza di edifici estranei all'impianto -

Assetto morfologico: corte aperta

Elementi componenti presenti:

- | | | | |
|--|---|---|--|
| <input type="checkbox"/> recinzione | <input type="checkbox"/> manufatto funzionale | <input type="checkbox"/> albero singolo | <input checked="" type="checkbox"/> alberatura a macchia |
| <input checked="" type="checkbox"/> pavimentazione | <input checked="" type="checkbox"/> siepe | <input checked="" type="checkbox"/> alberatura a filare | <input type="checkbox"/> altro |

Note elementi:

RELAZIONI CON IL CONTESTO TERRITORIALE

Tipo di accesso: ☒ accesso indiretto ☐ accesso diretto da viabilità ☒ accesso tramite stradello

Contesto paesaggistico:

- | | |
|---|--|
| <input type="checkbox"/> appartenenza ad agglomerato rurale | <input type="checkbox"/> prossimità a territorio urbanizzato |
| <input checked="" type="checkbox"/> insediamento isolato | <input type="checkbox"/> prossimità ad infrastrutture |
| <input type="checkbox"/> prossimità ad area produttiva | <input type="checkbox"/> prossimità a corso d'acqua |

Criticità ambientali: assenti

NOTE

Vincolo Monumentale S125 "Villa Giovetti parco e pertinenze".

SCHEDA ANALITICA EDIFICIO

N. 2321

Codice nucleo: 21_55dr

Codice edificio: 853

Villa Giovetti e pertinenze

LOCALIZZAZIONE

Indirizzo: STRADA SALICETO BUZZALINO

civico: 62

Riferimenti catastali 2019

Foglio: 21

Mappale: 55

Quartiere: 4 - S.FAUSTINO - MADONNINA - QUATTRO VILLE

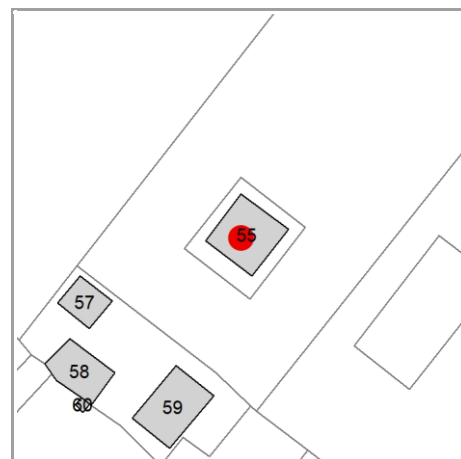
FUNZIONE

Funzione principale: residenza

Funzione secondaria ---

Stato di utilizzazione: in uso

☐ *Edificio produttivo agricolo dismesso*



CARATTERISTICHE DELL'EDIFICIO

Numero di piani: 3

Numero di alloggi: 1

Superficie abitazione (mq): 241

Superficie altre funzioni (mq): 0

Epoca di costruzione: dal 1801 al 1900

Tipologia edilizia storica: **edificio a blocco**

☒ *Coerenza con l'impianto storico originario*

Integrità tipologica: originaria

Tipo di alterazione: ---

Stato di conservazione: buono

Vincolo Monumentale D.Lgs. 42/2004: S125

VALUTAZIONE

☒ Valore Storico Architettonico

☐ Valore Storico Culturale Testimoniale

☐ Valore Storico Culturale Testimoniale - Edilizia Minore

NOTE

DOCUMENTAZIONE FOTOGRAFICA

Foto censimento 1985/1987



Foto censimento 2017/2020



CENSIMENTO PATRIMONIO EDILIZIO 2021

TERRITORIO RURALE

N° IDENTIFICATIVO SCHEDA: 2322

Codice nucleo: 21_55dr

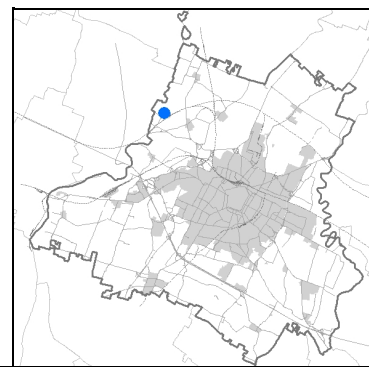


Foto aerea 2019 - C.G.R. s.p.a. Parma scala 1:5000

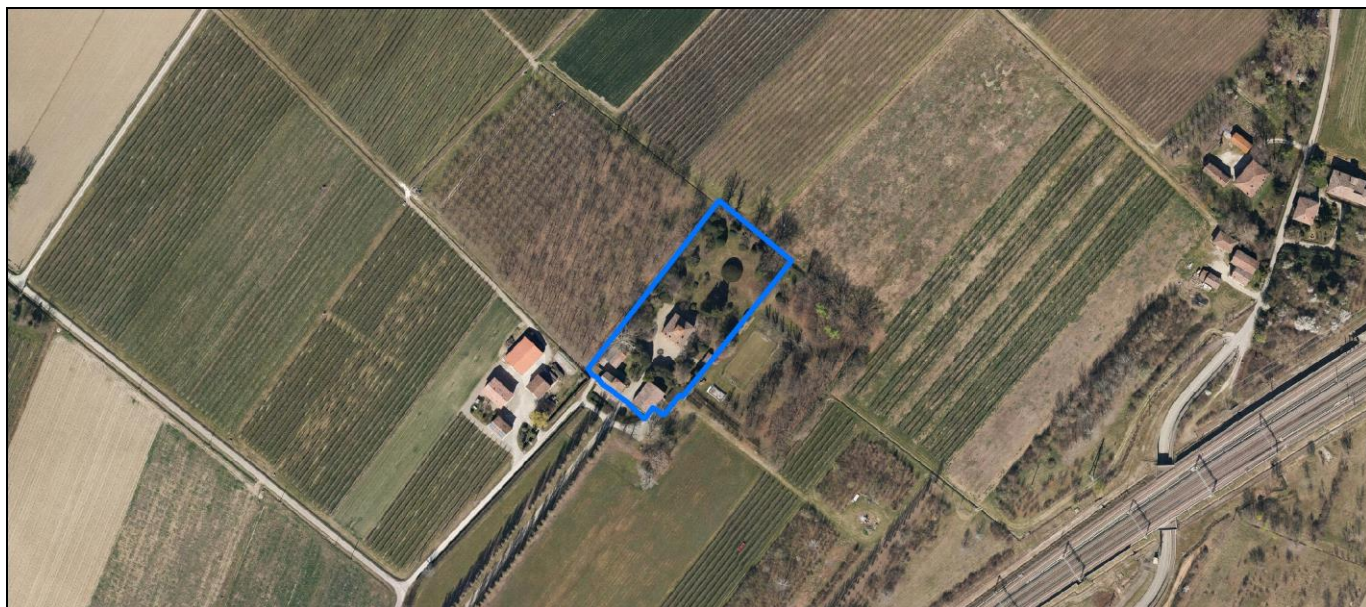
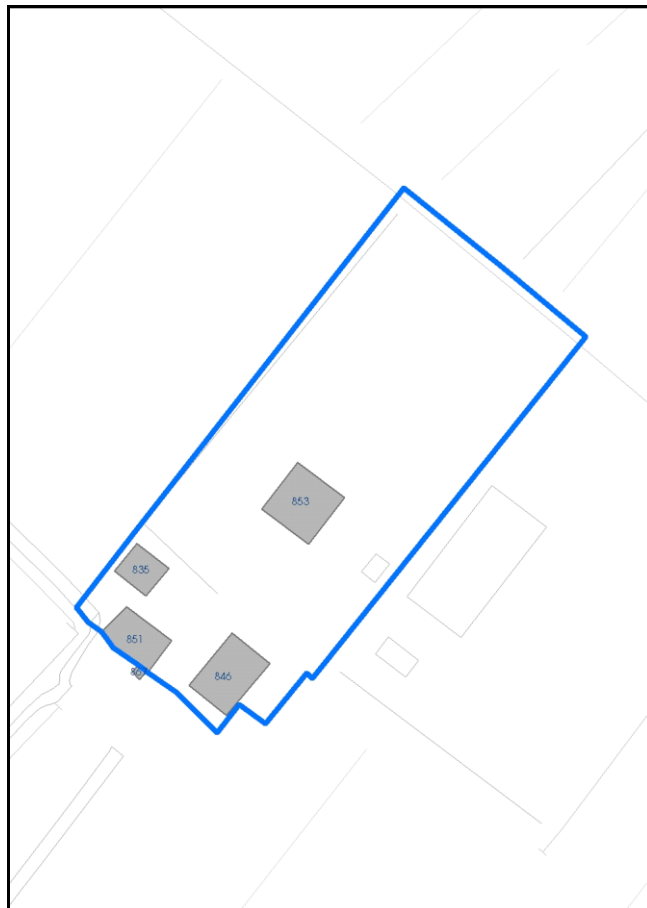


Foto aerea 2019 scala 1:2000



Estratto di mappa 2019 scala 1:2000



La perimetrazione del nucleo soprariportata è ai soli fini indicativi e non ha alcuna ricaduta normativa sulla base della disciplina di PUG.

Comune di Modena

Codice nucleo: 21_55dr

nucleo recuperato

LOCALIZZAZIONE

Indirizzo: STRADA SALICETO BUZZALINO

Numero civico: 62

Riferimenti catastali: Foglio: 21

Mappale: 55

FUNZIONI

- | | | | |
|--|--|---|---|
| <input checked="" type="checkbox"/> Residenza | <input checked="" type="checkbox"/> Deposito | <input type="checkbox"/> Allevamento | <input type="checkbox"/> Centro Aziendale |
| <input checked="" type="checkbox"/> Serra/vivaio | <input type="checkbox"/> Agriturismo | <input type="checkbox"/> Maneggio | <input type="checkbox"/> Impianto di trasformazione |
| <input type="checkbox"/> Altre attività econom. | <input type="checkbox"/> Fattoria didattica | <input type="checkbox"/> Imp. tecnologico | <input type="checkbox"/> Attività agricola residua |

Note:

DESCRIZIONE DELL'IMPIANTO INSEDIATIVO

Impianto storico

Numero edifici: 4

Numero edifici oggetto di indagine: 4

- ☒ Vincolo Monumentale D.Lgs. 42/2004 **S125**
- ☒ Vincolo Giardino di notevole interesse **ALB061**
- ☐ Presenza di edifici estranei all'impianto -

Assetto morfologico: corte aperta

Elementi componenti presenti:

- | | | | |
|--|---|---|--|
| <input type="checkbox"/> recinzione | <input type="checkbox"/> manufatto funzionale | <input type="checkbox"/> albero singolo | <input checked="" type="checkbox"/> alberatura a macchia |
| <input checked="" type="checkbox"/> pavimentazione | <input checked="" type="checkbox"/> siepe | <input checked="" type="checkbox"/> alberatura a filare | <input type="checkbox"/> altro |

Note elementi:

RELAZIONI CON IL CONTESTO TERRITORIALE

Tipo di accesso: ☒ accesso indiretto ☐ accesso diretto da viabilità ☒ accesso tramite stradello

Contesto paesaggistico:

- | | |
|---|--|
| <input type="checkbox"/> appartenenza ad agglomerato rurale | <input type="checkbox"/> prossimità a territorio urbanizzato |
| <input checked="" type="checkbox"/> insediamento isolato | <input type="checkbox"/> prossimità ad infrastrutture |
| <input type="checkbox"/> prossimità ad area produttiva | <input type="checkbox"/> prossimità a corso d'acqua |

Criticità ambientali: assenti

NOTE

Vincolo Monumentale S125 "Villa Giovetti parco e pertinenze".

SCHEDA ANALITICA EDIFICIO

N. 2322

Codice nucleo: 21_55dr

Codice edificio: 835

Villa Giovetti e pertinenze

LOCALIZZAZIONE

Indirizzo: STRADA SALICETO BUZZALINO

civico: 62

Riferimenti catastali 2019

Foglio: 21 Mappale: 57

Quartiere: 4 - S.FAUSTINO - MADONNINA - QUATTRO VILLE

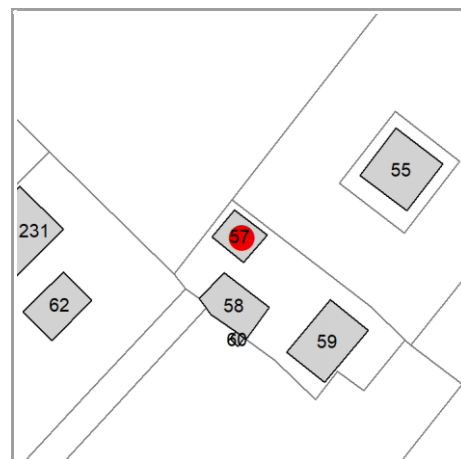
FUNZIONE

Funzione principale: deposito

Funzione secondaria ---

Stato di utilizzazione: in uso

☐ Edificio produttivo agricolo dismesso



CARATTERISTICHE DELL'EDIFICIO

Numero di piani: 1

Numero di alloggi: 0

Superficie abitazione (mq): 0

Superficie altre funzioni (mq): 101

Epoca di costruzione: dal 1901 al 1945

Tipologia edilizia storica: **stalla e fienile**

☒ Coerenza con l'impianto storico originario

Integrità tipologica: originaria

Tipo di alterazione: ---

Stato di conservazione: medio

Vincolo Monumentale D.Lgs. 42/2004: S125

VALUTAZIONE

☒ Valore Storico Architettonico

☐ Valore Storico Culturale Testimoniale

☐ Valore Storico Culturale Testimoniale - Edilizia Minore

NOTE

DOCUMENTAZIONE FOTOGRAFICA

Foto censimento 1985/1987



Foto censimento 2017/2020



CENSIMENTO PATRIMONIO EDILIZIO 2021

TERRITORIO RURALE

N° IDENTIFICATIVO SCHEDA: 2323

Codice nucleo: 21_55dr

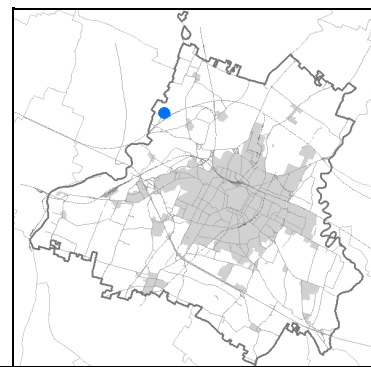


Foto aerea 2019 - C.G.R. s.p.a. Parma scala 1:5000

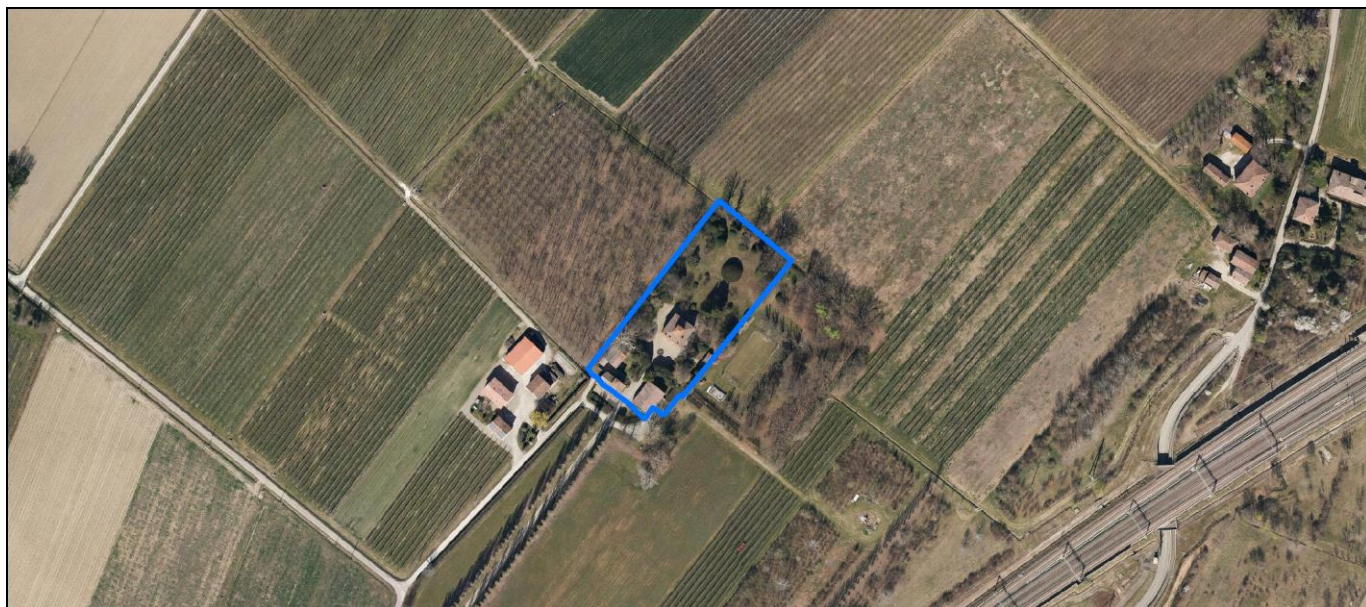
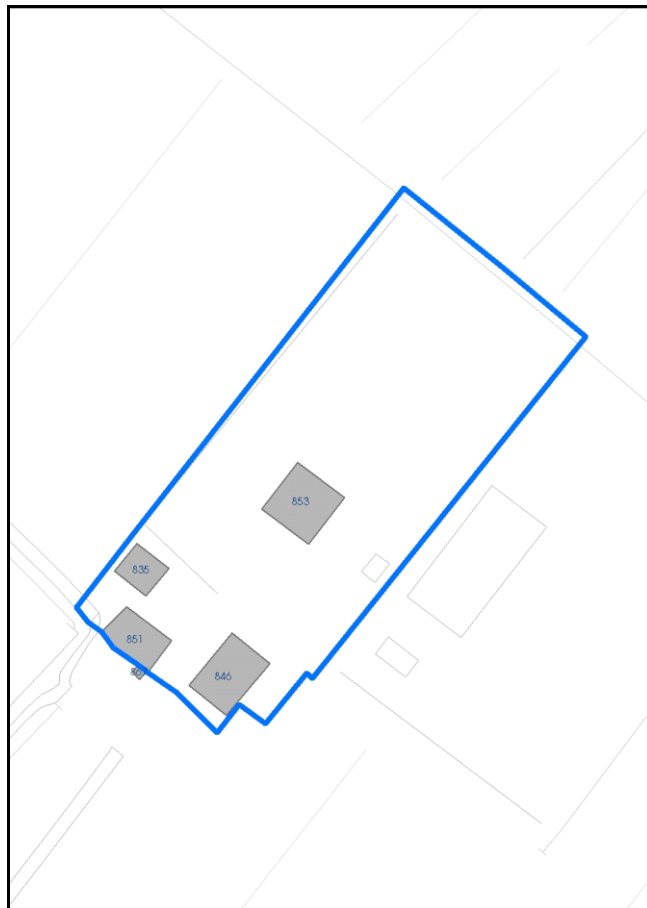


Foto aerea 2019 scala 1:2000



Estratto di mappa 2019 scala 1:2000



La perimetrazione del nucleo soprariportata è ai soli fini indicativi e non ha alcuna ricaduta normativa sulla base della disciplina di PUG.

Comune di Modena

Codice nucleo: 21_55dr

nucleo recuperato

LOCALIZZAZIONE

Indirizzo: STRADA SALICETO BUZZALINO

Numero civico: 62

Riferimenti catastali: Foglio: 21

Mappale: 55

FUNZIONI

- | | | | |
|--|--|---|---|
| <input checked="" type="checkbox"/> Residenza | <input checked="" type="checkbox"/> Deposito | <input type="checkbox"/> Allevamento | <input type="checkbox"/> Centro Aziendale |
| <input checked="" type="checkbox"/> Serra/vivaio | <input type="checkbox"/> Agriturismo | <input type="checkbox"/> Maneggio | <input type="checkbox"/> Impianto di trasformazione |
| <input type="checkbox"/> Altre attività econom. | <input type="checkbox"/> Fattoria didattica | <input type="checkbox"/> Imp. tecnologico | <input type="checkbox"/> Attività agricola residua |

Note:

DESCRIZIONE DELL'IMPIANTO INSEDIATIVO

Impianto storico

Numero edifici: 4

Numero edifici oggetto di indagine: 4

- ☒ Vincolo Monumentale D.Lgs. 42/2004 **S125**
- ☒ Vincolo Giardino di notevole interesse **ALB061**
- ☐ Presenza di edifici estranei all'impianto -

Assetto morfologico: corte aperta

Elementi componenti presenti:

- | | | | |
|--|---|---|--|
| <input type="checkbox"/> recinzione | <input type="checkbox"/> manufatto funzionale | <input type="checkbox"/> albero singolo | <input checked="" type="checkbox"/> alberatura a macchia |
| <input checked="" type="checkbox"/> pavimentazione | <input checked="" type="checkbox"/> siepe | <input checked="" type="checkbox"/> alberatura a filare | <input type="checkbox"/> altro |

Note elementi:

RELAZIONI CON IL CONTESTO TERRITORIALE

Tipo di accesso: ☒ accesso indiretto ☐ accesso diretto da viabilità ☒ accesso tramite stradello

Contesto paesaggistico:

- | | |
|---|--|
| <input type="checkbox"/> appartenenza ad agglomerato rurale | <input type="checkbox"/> prossimità a territorio urbanizzato |
| <input checked="" type="checkbox"/> insediamento isolato | <input type="checkbox"/> prossimità ad infrastrutture |
| <input type="checkbox"/> prossimità ad area produttiva | <input type="checkbox"/> prossimità a corso d'acqua |

Criticità ambientali: assenti

NOTE

Vincolo Monumentale S125 "Villa Giovetti parco e pertinenze".

SCHEDA ANALITICA EDIFICIO

N. 2323

Codice nucleo: 21_55dr

Codice edificio: 851

Villa Giovetti e pertinenze

LOCALIZZAZIONE

Indirizzo: STRADA SALICETO BUZZALINO

civico: 62

Riferimenti catastali 2019

Foglio: 21 Mappale: 58

Quartiere: 4 - S.FAUSTINO - MADONNINA - QUATTRO VILLE

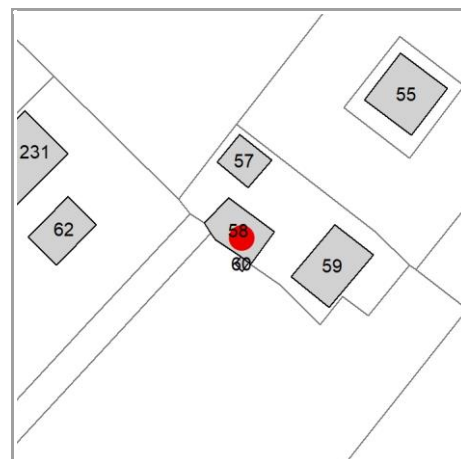
FUNZIONE

Funzione principale: residenza

Funzione secondaria: serra

Stato di utilizzazione: in uso

☐ Edificio produttivo agricolo dismesso



CARATTERISTICHE DELL'EDIFICIO

Numero di piani: 2

Numero di alloggi: 1

Superficie abitazione (mq): 164

Superficie altre funzioni (mq): 0

Epoca di costruzione: fino al 1800

Tipologia edilizia storica: **casa padronale**

☒ Coerenza con l'impianto storico originario

Integrità tipologica: originaria

Tipo di alterazione: ---

Stato di conservazione: buono

Vincolo Monumentale D.Lgs. 42/2004: S125

VALUTAZIONE

☒ Valore Storico Architettonico

☐ Valore Storico Culturale Testimoniale

☐ Valore Storico Culturale Testimoniale - Edilizia Minore

NOTE

DOCUMENTAZIONE FOTOGRAFICA

Foto censimento 1985/1987



Foto censimento 2017/2020



CENSIMENTO PATRIMONIO EDILIZIO 2021 TERRITORIO RURALE

N° IDENTIFICATIVO SCHEDA: 2324

Codice nucleo: 21_55dr

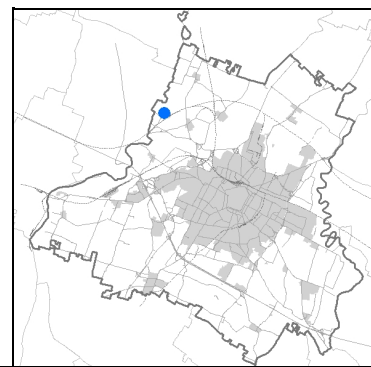


Foto aerea 2019 - C.G.R. s.p.a. Parma scala 1:5000

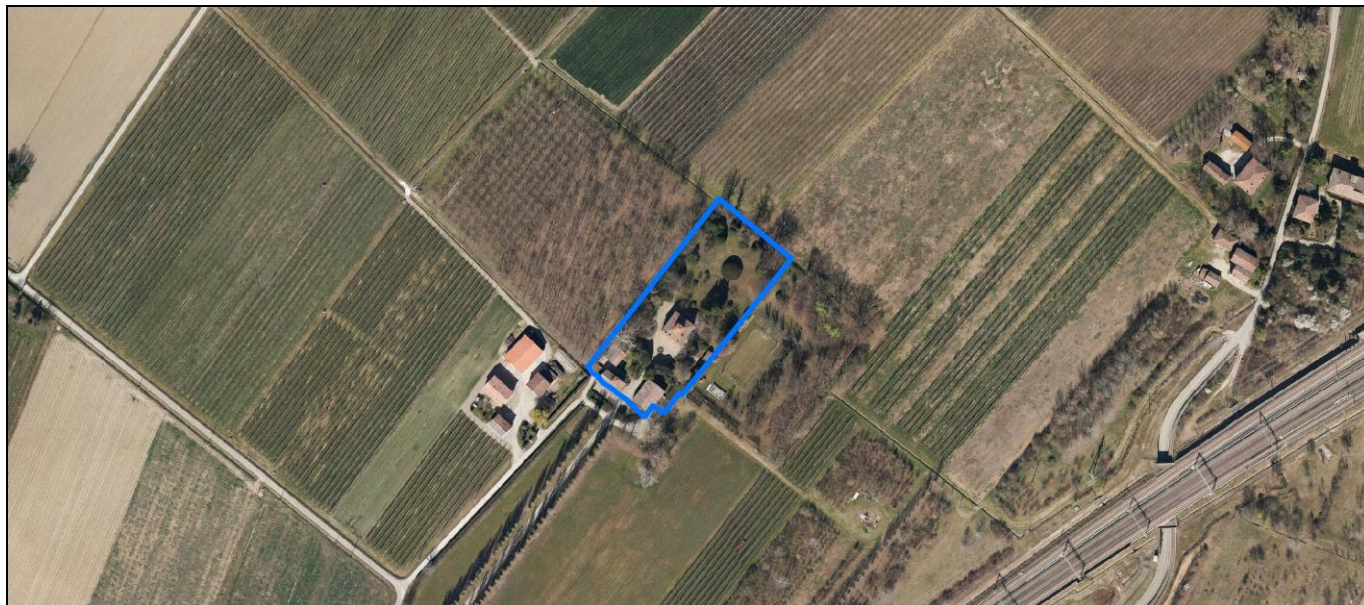
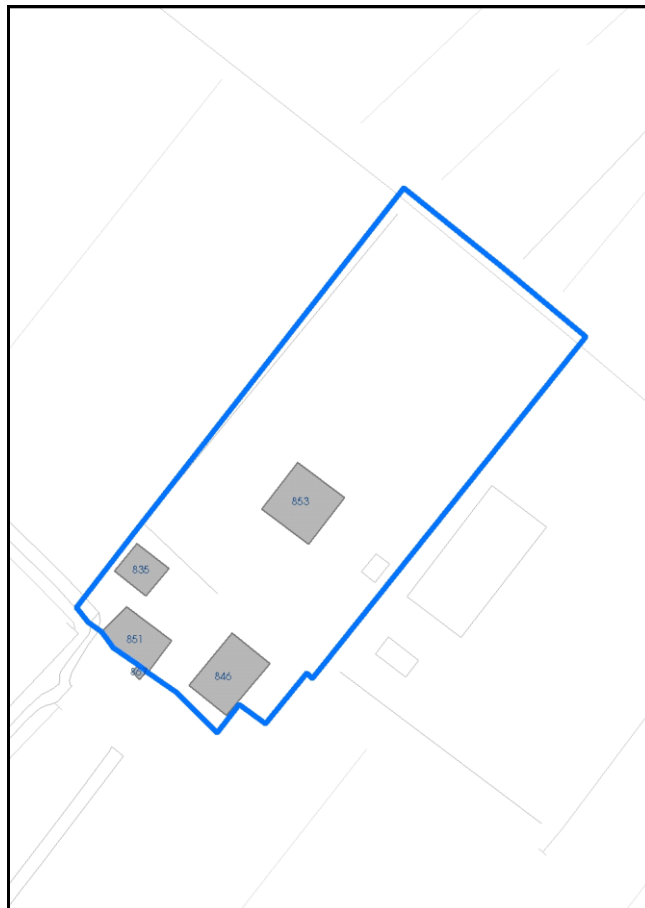


Foto aerea 2019 scala 1:2000



Estratto di mappa 2019 scala 1:2000



La perimetrazione del nucleo soprariportata è ai soli fini indicativi e non ha alcuna ricaduta normativa sulla base della disciplina di PUG.

Comune di Modena

Codice nucleo: 21_55dr

nucleo recuperato

LOCALIZZAZIONE

Indirizzo: STRADA SALICETO BUZZALINO

Numero civico: 62

Riferimenti catastali: Foglio: 21

Mappale: 55

FUNZIONI

- | | | | |
|--|--|---|---|
| <input checked="" type="checkbox"/> Residenza | <input checked="" type="checkbox"/> Deposito | <input type="checkbox"/> Allevamento | <input type="checkbox"/> Centro Aziendale |
| <input checked="" type="checkbox"/> Serra/vivaio | <input type="checkbox"/> Agriturismo | <input type="checkbox"/> Maneggio | <input type="checkbox"/> Impianto di trasformazione |
| <input type="checkbox"/> Altre attività econom. | <input type="checkbox"/> Fattoria didattica | <input type="checkbox"/> Imp. tecnologico | <input type="checkbox"/> Attività agricola residua |

Note:

DESCRIZIONE DELL'IMPIANTO INSEDIATIVO

Impianto storico

Numero edifici: 4

Numero edifici oggetto di indagine: 4

- ☒ Vincolo Monumentale D.Lgs. 42/2004 **S125**
- ☒ Vincolo Giardino di notevole interesse **ALB061**
- ☐ Presenza di edifici estranei all'impianto -

Assetto morfologico: corte aperta

Elementi componenti presenti:

- | | | | |
|--|---|---|--|
| <input type="checkbox"/> recinzione | <input type="checkbox"/> manufatto funzionale | <input type="checkbox"/> albero singolo | <input checked="" type="checkbox"/> alberatura a macchia |
| <input checked="" type="checkbox"/> pavimentazione | <input checked="" type="checkbox"/> siepe | <input checked="" type="checkbox"/> alberatura a filare | <input type="checkbox"/> altro |

Note elementi:

RELAZIONI CON IL CONTESTO TERRITORIALE

Tipo di accesso: ☒ accesso indiretto ☐ accesso diretto da viabilità ☒ accesso tramite stradello

Contesto paesaggistico:

- | | |
|---|--|
| <input type="checkbox"/> appartenenza ad agglomerato rurale | <input type="checkbox"/> prossimità a territorio urbanizzato |
| <input checked="" type="checkbox"/> insediamento isolato | <input type="checkbox"/> prossimità ad infrastrutture |
| <input type="checkbox"/> prossimità ad area produttiva | <input type="checkbox"/> prossimità a corso d'acqua |

Criticità ambientali: assenti

NOTE

Vincolo Monumentale S125 "Villa Giovetti parco e pertinenze".

SCHEDA ANALITICA EDIFICIO

N. 2324

Codice nucleo: 21_55dr

Codice edificio: 846

Villa Giovetti e pertinenze

LOCALIZZAZIONE

Indirizzo: STRADA SALICETO BUZZALINO

civico: 62

Riferimenti catastali 2019

Foglio: 21

Mappale: 59

Quartiere: 4 - S.FAUSTINO - MADONNINA - QUATTRO VILLE

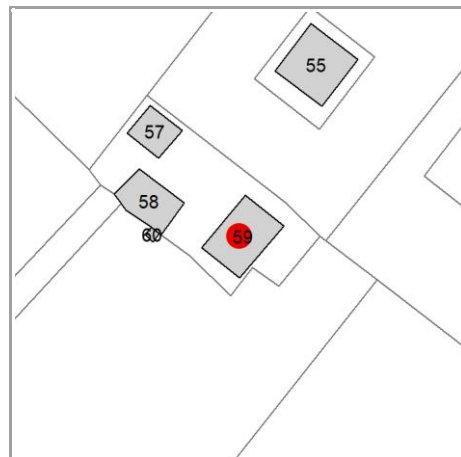
FUNZIONE

Funzione principale: deposito

Funzione secondaria ---

Stato di utilizzazione: in uso

☐ *Edificio produttivo agricolo dismesso*



CARATTERISTICHE DELL'EDIFICIO

Numero di piani: 2

Numero di alloggi: 0

Superficie abitazione (mq): 0

Superficie altre funzioni (mq): 230

Epoca di costruzione: dal 1801 al 1900

Tipologia edilizia storica: **stalla e fienile**

☒ *Coerenza con l'impianto storico originario*

Integrità tipologica: originaria

Tipo di alterazione: ---

Stato di conservazione: medio

Vincolo Monumentale D.Lgs. 42/2004: S125

VALUTAZIONE

☒ Valore Storico Architettonico

☐ Valore Storico Culturale Testimoniale

☐ Valore Storico Culturale Testimoniale - Edilizia Minore

NOTE

DOCUMENTAZIONE FOTOGRAFICA

Foto censimento 1985/1987



Foto censimento 2017/2020



CENSIMENTO PATRIMONIO EDILIZIO 2021

TERRITORIO RURALE

N° IDENTIFICATIVO SCHEDA: 2325

Codice nucleo: 21_576

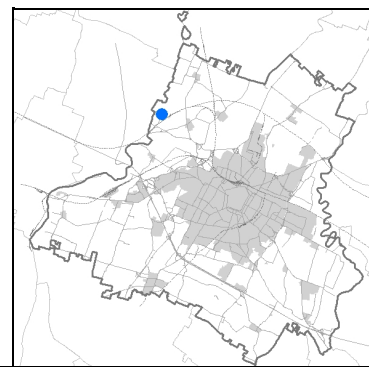


Foto aerea 2019 - C.G.R. s.p.a. Parma scala 1:5000


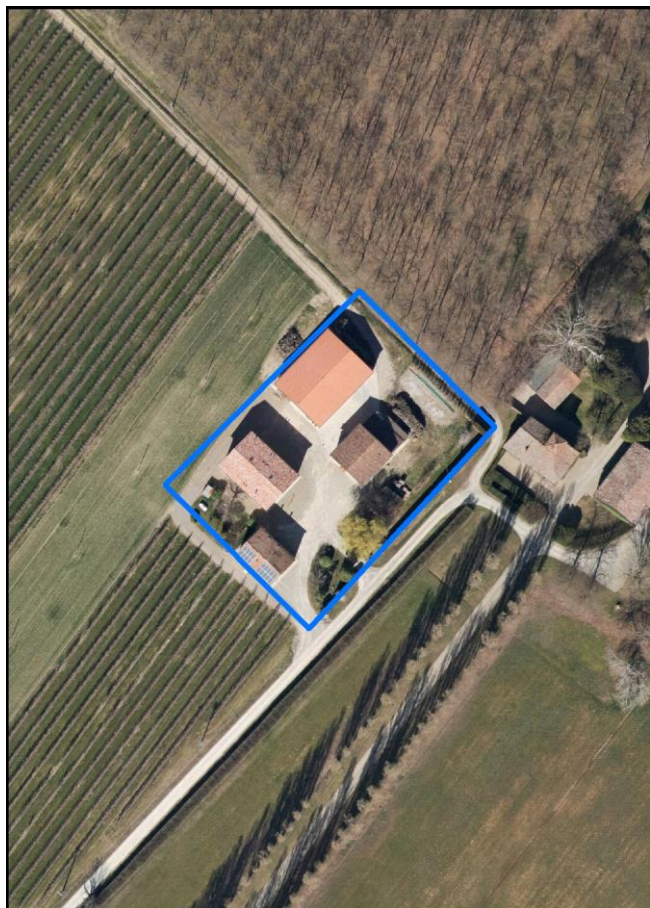
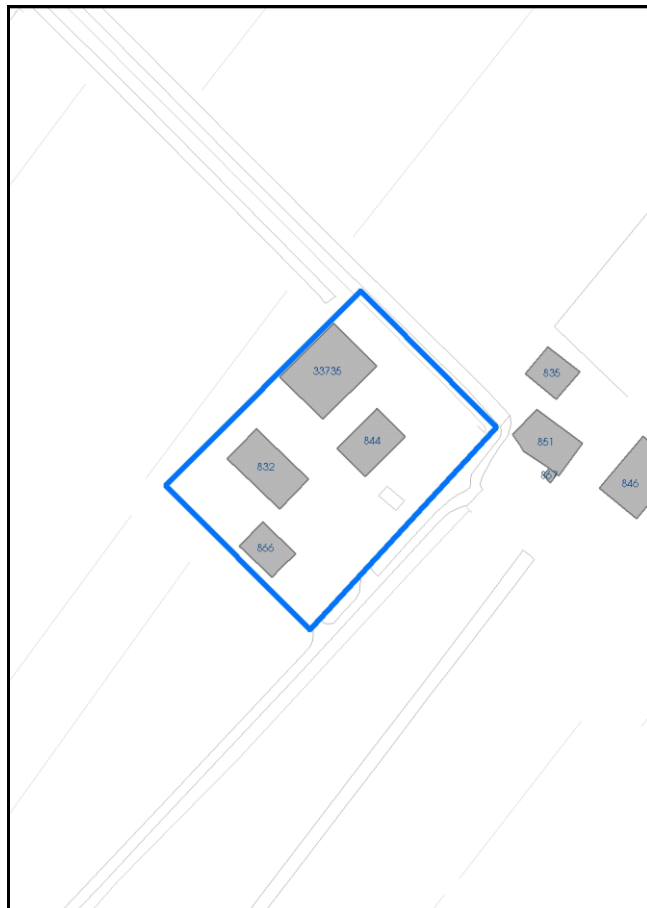


Foto aerea 2019 scala 1:2000



Estratto di mappa 2019 scala 1:2000



La perimetrazione del nucleo soprariportata è ai soli fini indicativi e non ha alcuna ricaduta normativa sulla base della disciplina di PUG.

Comune di Modena

Codice nucleo: 21_576

LOCALIZZAZIONE

Indirizzo: STRADA SALICETO BUZZALINO

Numero civico: 66

Riferimenti catastali: Foglio: 21

Mappale: 64

FUNZIONI

- | | | | |
|---|--|---|--|
| <input checked="" type="checkbox"/> Residenza | <input checked="" type="checkbox"/> Deposito | <input type="checkbox"/> Allevamento | <input checked="" type="checkbox"/> Centro Aziendale |
| <input type="checkbox"/> Serra/vivaio | <input type="checkbox"/> Agriturismo | <input type="checkbox"/> Maneggio | <input type="checkbox"/> Impianto di trasformazione |
| <input type="checkbox"/> Altre attività econom. | <input type="checkbox"/> Fattoria didattica | <input type="checkbox"/> Imp. tecnologico | <input type="checkbox"/> Attività agricola residua |

Note:

DESCRIZIONE DELL'IMPIANTO INSEDIATIVO

Impianto storico

Numero edifici: 4

Numero edifici oggetto di indagine: 1

- ☐ Vincolo Monumentale D.Lgs. 42/2004
- ☐ Vincolo Giardino di notevole interesse
- ☒ Presenza di edifici estranei all'impianto -

Assetto morfologico: corte aperta

Elementi componenti presenti:

- | | | | |
|---|---|--|--|
| <input type="checkbox"/> recinzione | <input type="checkbox"/> manufatto funzionale | <input checked="" type="checkbox"/> albero singolo | <input checked="" type="checkbox"/> alberatura a macchia |
| <input type="checkbox"/> pavimentazione | <input checked="" type="checkbox"/> siepe | <input type="checkbox"/> alberatura a filare | <input type="checkbox"/> altro |

Note elementi:

RELAZIONI CON IL CONTESTO TERRITORIALE

Tipo di accesso: ☐ accesso indiretto ☐ accesso diretto da viabilità ☒ accesso tramite stradello

Contesto paesaggistico:

- | | |
|--|--|
| <input checked="" type="checkbox"/> appartenenza ad agglomerato rurale | <input type="checkbox"/> prossimità a territorio urbanizzato |
| <input type="checkbox"/> insediamento isolato | <input type="checkbox"/> prossimità ad infrastrutture |
| <input type="checkbox"/> prossimità ad area produttiva | <input type="checkbox"/> prossimità a corso d'acqua |

Criticità ambientali: assenti

NOTE

SCHEDA ANALITICA EDIFICIO

N. 2325

Codice nucleo: 21_576

Codice edificio: 832

LOCALIZZAZIONE

Indirizzo: STRADA SALICETO BUZZALINO

civico: 66

Riferimenti catastali 2019

Foglio: 21

Mappale: 260

Quartiere: 4 - S.FAUSTINO - MADONNINA - QUATTRO VILLE

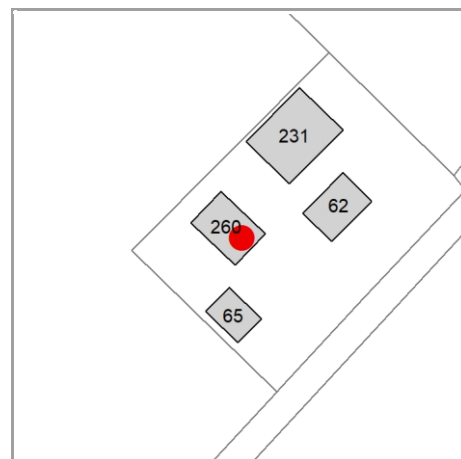
FUNZIONE

Funzione principale: residenza

Funzione secondaria ---

Stato di utilizzazione: in uso

☐ *Edificio produttivo agricolo dismesso*



CARATTERISTICHE DELL'EDIFICIO

Numero di piani: 2

Numero di alloggi: 2

Superficie abitazione (mq): 300

Superficie altre funzioni (mq): 0

Epoca di costruzione: dal 1801 al 1900

Tipologia edilizia storica: **casa colonica**

☒ *Coerenza con l'impianto storico originario*

Integrità tipologica: alterata

Tipo di alterazione: ampliamento

Stato di conservazione: buono

Vincolo Monumentale D.Lgs. 42/2004: non presente

VALUTAZIONE

☐ Valore Storico Architettonico

☒ Valore Storico Culturale Testimoniale

☐ Valore Storico Culturale Testimoniale - Edilizia Minore

NOTE

sono in corso i lavori di manutenzione

DOCUMENTAZIONE FOTOGRAFICA

Foto censimento 1985/1987



Foto censimento 2017/2020

CENSIMENTO PATRIMONIO EDILIZIO 2021

TERRITORIO RURALE

N° IDENTIFICATIVO SCHEDA: 2326

Codice nucleo: 21_82d

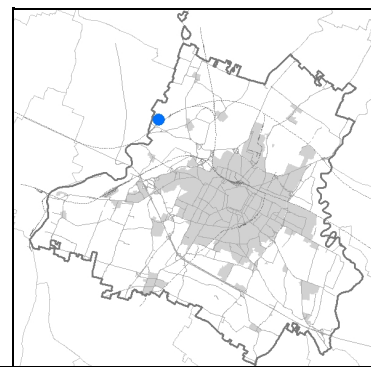


Foto aerea 2019 - C.G.R. s.p.a. Parma scala 1:5000





Foto aerea 2019 scala 1:2000



Estratto di mappa 2019 scala 1:2000



La perimetrazione del nucleo soprariportata è ai soli fini indicativi e non ha alcuna ricaduta normativa sulla base della disciplina di PUG.

Comune di Modena

Codice nucleo: 21_82d

nucleo non recuperato

LOCALIZZAZIONE

Indirizzo: STRADA SALICETO BUZZALINO

Numero civico: 41

Riferimenti catastali: Foglio: 21

Mappale: 80

FUNZIONI

- | | | | |
|---|---|---|---|
| <input checked="" type="checkbox"/> Residenza | <input type="checkbox"/> Deposito | <input type="checkbox"/> Allevamento | <input type="checkbox"/> Centro Aziendale |
| <input type="checkbox"/> Serra/vivaio | <input type="checkbox"/> Agriturismo | <input type="checkbox"/> Maneggio | <input type="checkbox"/> Impianto di trasformazione |
| <input type="checkbox"/> Altre attività econom. | <input type="checkbox"/> Fattoria didattica | <input type="checkbox"/> Imp. tecnologico | <input type="checkbox"/> Attività agricola residua |

Note:

DESCRIZIONE DELL'IMPIANTO INSEDIATIVO

Impianto storico

Numero edifici: 2

Numero edifici oggetto di indagine: 2

- ☐ Vincolo Monumentale D.Lgs. 42/2004
- ☐ Vincolo Giardino di notevole interesse
- ☐ Presenza di edifici estranei all'impianto -

Assetto morfologico: cortile

Elementi componenti presenti:

- | | | | |
|---|---|--|--|
| <input type="checkbox"/> recinzione | <input type="checkbox"/> manufatto funzionale | <input type="checkbox"/> albero singolo | <input checked="" type="checkbox"/> alberatura a macchia |
| <input type="checkbox"/> pavimentazione | <input checked="" type="checkbox"/> siepe | <input type="checkbox"/> alberatura a filare | <input type="checkbox"/> altro |

Note elementi:

RELAZIONI CON IL CONTESTO TERRITORIALE

Tipo di accesso: ☐ accesso indiretto ☐ accesso diretto da viabilità ☐ accesso tramite stradello

Contesto paesaggistico:

- | | |
|---|--|
| <input type="checkbox"/> appartenenza ad agglomerato rurale | <input type="checkbox"/> prossimità a territorio urbanizzato |
| <input checked="" type="checkbox"/> insediamento isolato | <input checked="" type="checkbox"/> prossimità ad infrastrutture |
| <input type="checkbox"/> prossimità ad area produttiva | <input type="checkbox"/> prossimità a corso d'acqua |

Criticità ambientali: fonti esterne
(ferrovia 120 m)

NOTE

SCHEDA ANALITICA EDIFICIO

N. 2326

Codice nucleo: 21_82d

Codice edificio: 848

LOCALIZZAZIONE

Indirizzo: STRADA SALICETO BUZZALINO

civico: 41

Riferimenti catastali 2019

Foglio: 21 Mappale: 259

Quartiere: 4 - S.FAUSTINO - MADONNINA - QUATTRO VILLE

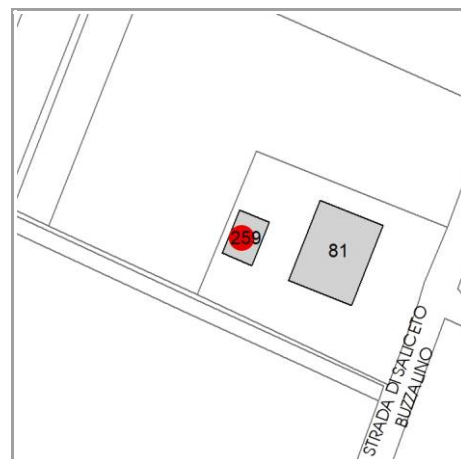
FUNZIONE

Funzione principale: deposito

Funzione secondaria ---

Stato di utilizzazione: in uso

☐ Edificio produttivo agricolo dismesso



CARATTERISTICHE DELL'EDIFICIO

Numero di piani:

Numero di alloggi: 0

Superficie abitazione (mq): 0

Superficie altre funzioni (mq): 0

Epoca di costruzione: dal 1901 al 1945

Tipologia edilizia storica: **edificio a blocco**

☒ Coerenza con l'impianto storico originario

Integrità tipologica:

Tipo di alterazione: ---

Stato di conservazione: medio

Vincolo Monumentale D.Lgs. 42/2004: non presente

VALUTAZIONE

☐ Valore Storico Architettonico

☒ Valore Storico Culturale Testimoniale

☐ Valore Storico Culturale Testimoniale - Edilizia Minore

NOTE

DOCUMENTAZIONE FOTOGRAFICA

Foto censimento 1985/1987



Foto censimento 2017/2020

CENSIMENTO PATRIMONIO EDILIZIO 2021

TERRITORIO RURALE

N° IDENTIFICATIVO SCHEDA: 2327

Codice nucleo: 21_82d

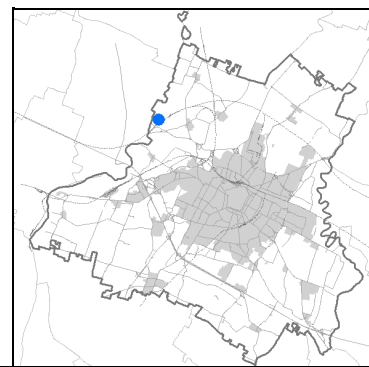


Foto aerea 2019 - C.G.R. s.p.a. Parma scala 1:5000





Foto aerea 2019 scala 1:2000



Estratto di mappa 2019 scala 1:2000



La perimetrazione del nucleo soprariportata è ai soli fini indicativi e non ha alcuna ricaduta normativa sulla base della disciplina di PUG.

Comune di Modena

Codice nucleo: 21_82d

nucleo non recuperato

LOCALIZZAZIONE

Indirizzo: STRADA SALICETO BUZZALINO

Numero civico: 41

Riferimenti catastali: Foglio: 21

Mappale: 80

FUNZIONI

- | | | | |
|---|---|---|---|
| <input checked="" type="checkbox"/> Residenza | <input type="checkbox"/> Deposito | <input type="checkbox"/> Allevamento | <input type="checkbox"/> Centro Aziendale |
| <input type="checkbox"/> Serra/vivaio | <input type="checkbox"/> Agriturismo | <input type="checkbox"/> Maneggio | <input type="checkbox"/> Impianto di trasformazione |
| <input type="checkbox"/> Altre attività econom. | <input type="checkbox"/> Fattoria didattica | <input type="checkbox"/> Imp. tecnologico | <input type="checkbox"/> Attività agricola residua |

Note:

DESCRIZIONE DELL'IMPIANTO INSEDIATIVO

Impianto storico

Numero edifici: 2

Numero edifici oggetto di indagine: 2

- ☐ Vincolo Monumentale D.Lgs. 42/2004
- ☐ Vincolo Giardino di notevole interesse
- ☐ Presenza di edifici estranei all'impianto -

Assetto morfologico: cortile

Elementi componenti presenti:

- | | | | |
|---|---|--|--|
| <input type="checkbox"/> recinzione | <input type="checkbox"/> manufatto funzionale | <input type="checkbox"/> albero singolo | <input checked="" type="checkbox"/> alberatura a macchia |
| <input type="checkbox"/> pavimentazione | <input checked="" type="checkbox"/> siepe | <input type="checkbox"/> alberatura a filare | <input type="checkbox"/> altro |

Note elementi:

RELAZIONI CON IL CONTESTO TERRITORIALE

Tipo di accesso: ☐ accesso indiretto ☐ accesso diretto da viabilità ☐ accesso tramite stradello

Contesto paesaggistico:

- | | |
|---|--|
| <input type="checkbox"/> appartenenza ad agglomerato rurale | <input type="checkbox"/> prossimità a territorio urbanizzato |
| <input checked="" type="checkbox"/> insediamento isolato | <input checked="" type="checkbox"/> prossimità ad infrastrutture |
| <input type="checkbox"/> prossimità ad area produttiva | <input type="checkbox"/> prossimità a corso d'acqua |

Criticità ambientali: fonti esterne
(ferrovia 120 m)

NOTE

SCHEDA ANALITICA EDIFICIO

N. 2327

Codice nucleo: 21_82d

Codice edificio: 865

LOCALIZZAZIONE

Indirizzo: STRADA SALICETO BUZZALINO

civico: 41

Riferimenti catastali 2019

Foglio: 21 Mappale: 81

Quartiere: 4 - S.FAUSTINO - MADONNINA - QUATTRO VILLE

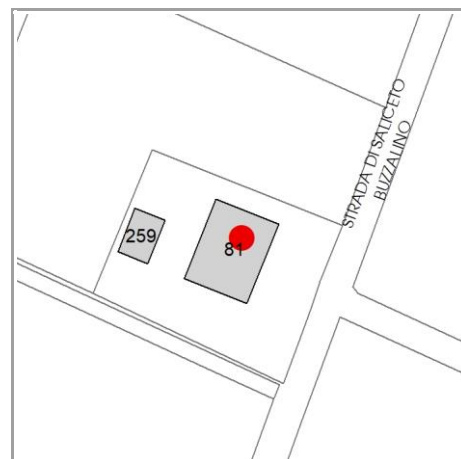
FUNZIONE

Funzione principale: residenza

Funzione secondaria deposito

Stato di utilizzazione: in uso

☐ Edificio produttivo agricolo dismesso



CARATTERISTICHE DELL'EDIFICIO

Numero di piani:

Numero di alloggi: 1

Superficie abitazione (mq): 0

Superficie altre funzioni (mq): 0

Epoca di costruzione: fino al 1800

Tipologia edilizia storica: **edificio a porta morta**

☒ Coerenza con l'impianto storico originario

Integrità tipologica:

Tipo di alterazione: ---

Stato di conservazione: buono

Vincolo Monumentale D.Lgs. 42/2004: non presente

VALUTAZIONE

☐ Valore Storico Architettonico

☒ Valore Storico Culturale Testimoniale

☐ Valore Storico Culturale Testimoniale - Edilizia Minore

NOTE

DOCUMENTAZIONE FOTOGRAFICA

Foto censimento 1985/1987



Foto censimento 2017/2020

CENSIMENTO PATRIMONIO EDILIZIO 2021 TERRITORIO RURALE

N° IDENTIFICATIVO SCHEDA: 2328

Codice nucleo: 22_578

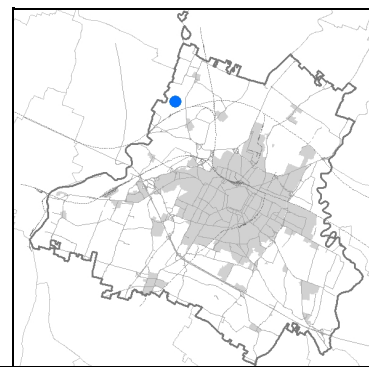


Foto aerea 2019 - C.G.R. s.p.a. Parma scala 1:5000

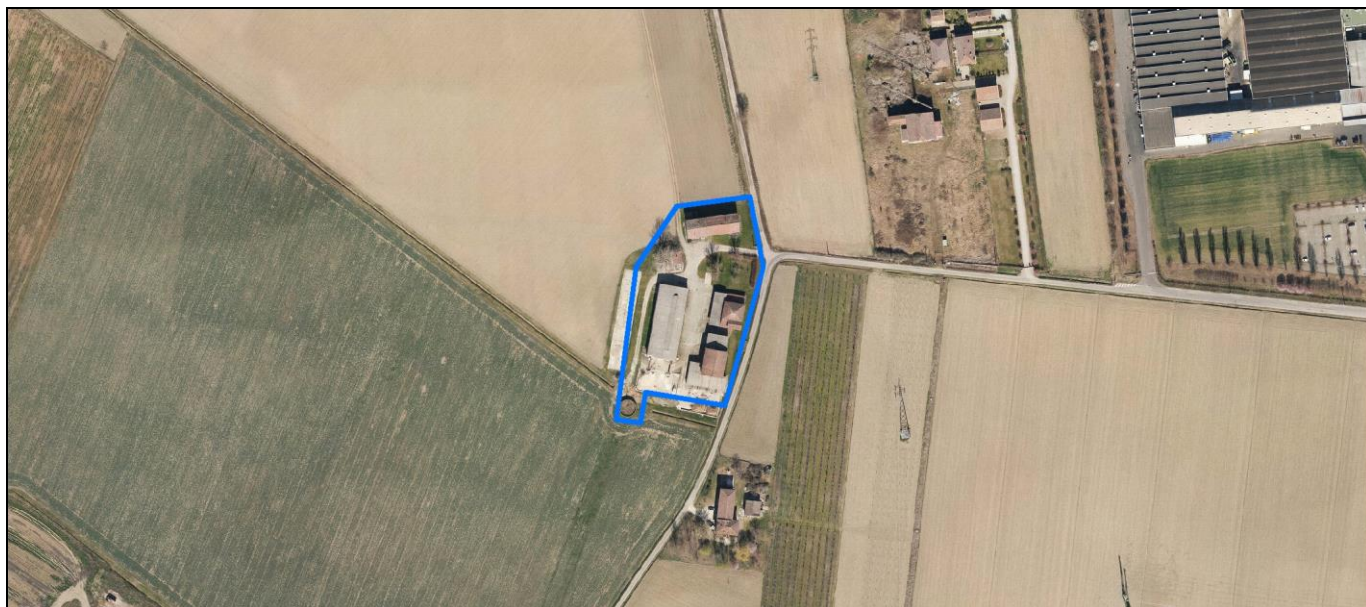


Foto aerea 2019 scala 1:2000



Estratto di mappa 2019 scala 1:2000



La perimetrazione del nucleo soprariportata è ai soli fini indicativi e non ha alcuna ricaduta normativa sulla base della disciplina di PUG.

Comune di Modena

Codice nucleo: 22_578

LOCALIZZAZIONE

Indirizzo: STRADELLO BASSO

Numero civico: 115

Riferimenti catastali: Foglio: 22

Mappale: 416

FUNZIONI

- | | | | |
|---|--|---|--|
| <input checked="" type="checkbox"/> Residenza | <input checked="" type="checkbox"/> Deposito | <input checked="" type="checkbox"/> Allevamento | <input checked="" type="checkbox"/> Centro Aziendale |
| <input type="checkbox"/> Serra/vivaio | <input type="checkbox"/> Agriturismo | <input type="checkbox"/> Maneggio | <input type="checkbox"/> Impianto di trasformazione |
| <input type="checkbox"/> Altre attività econom. | <input type="checkbox"/> Fattoria didattica | <input type="checkbox"/> Imp. tecnologico | <input type="checkbox"/> Attività agricola residua |

Note: stalla e concimaia dismesse

DESCRIZIONE DELL'IMPIANTO INSEDIATIVO

Impianto storico

Numero edifici: 6

Numero edifici oggetto di indagine: 3

- ☐ Vincolo Monumentale D.Lgs. 42/2004
- ☐ Vincolo Giardino di notevole interesse
- ☒ Presenza di edifici estranei all'impianto -

Assetto morfologico: disposizione libera

Elementi componenti presenti:

- | | | | |
|---|---|--|---|
| <input type="checkbox"/> recinzione | <input type="checkbox"/> manufatto funzionale | <input checked="" type="checkbox"/> albero singolo | <input type="checkbox"/> alberatura a macchia |
| <input type="checkbox"/> pavimentazione | <input checked="" type="checkbox"/> siepe | <input type="checkbox"/> alberatura a filare | <input type="checkbox"/> altro |

Note elementi:

RELAZIONI CON IL CONTESTO TERRITORIALE

Tipo di accesso: ☐ accesso indiretto ☒ accesso diretto da viabilità ☐ accesso tramite stradello

Contesto paesaggistico:

- | | |
|---|--|
| <input type="checkbox"/> appartenenza ad agglomerato rurale | <input type="checkbox"/> prossimità a territorio urbanizzato |
| <input checked="" type="checkbox"/> insediamento isolato | <input type="checkbox"/> prossimità ad infrastrutture |
| <input type="checkbox"/> prossimità ad area produttiva | <input type="checkbox"/> prossimità a corso d'acqua |

Criticità ambientali: assenti

NOTE

SCHEDA ANALITICA EDIFICIO

N. 2328

Codice nucleo: 22_578

Codice edificio: 33311

LOCALIZZAZIONE

Indirizzo: STRADELLO BASSO

civico: 115

Riferimenti catastali 2019

Foglio: 22 Mappale: 439

Quartiere: 4 - S.FAUSTINO - MADONNINA - QUATTRO VILLE

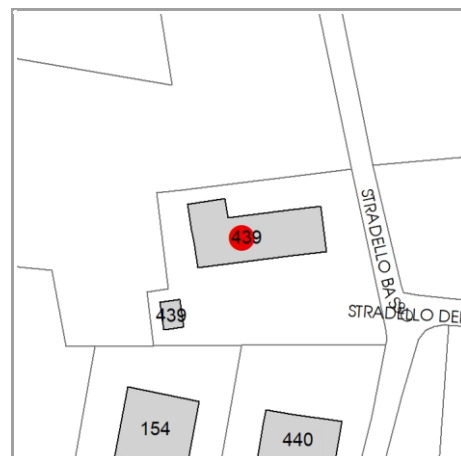
FUNZIONE

Funzione principale: residenza

Funzione secondaria: deposito

Stato di utilizzazione: in uso

☐ Edificio produttivo agricolo dismesso



CARATTERISTICHE DELL'EDIFICIO

Numero di piani: 2

Numero di alloggi: 1

Superficie abitazione (mq): 220

Superficie altre funzioni (mq): 390

Epoca di costruzione: dal 1901 al 1945

Tipologia edilizia storica: **edificio a porta morta**

☒ Coerenza con l'impianto storico originario

Integrità tipologica: alterata

Tipo di alterazione: ampliamento

Stato di conservazione: scarso

Vincolo Monumentale D.Lgs. 42/2004: non presente

VALUTAZIONE

☐ Valore Storico Architettonico

☒ Valore Storico Culturale Testimoniale

☐ Valore Storico Culturale Testimoniale - Edilizia Minore

NOTE

DOCUMENTAZIONE FOTOGRAFICA

Foto censimento 1985/1987



Foto censimento 2017/2020

CENSIMENTO PATRIMONIO EDILIZIO 2021 TERRITORIO RURALE

N° IDENTIFICATIVO SCHEDA: 2329

Codice nucleo: 22_578

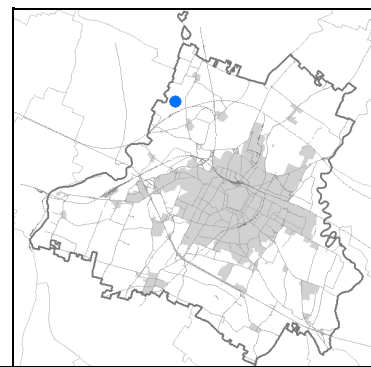


Foto aerea 2019 - C.G.R. s.p.a. Parma scala 1:5000

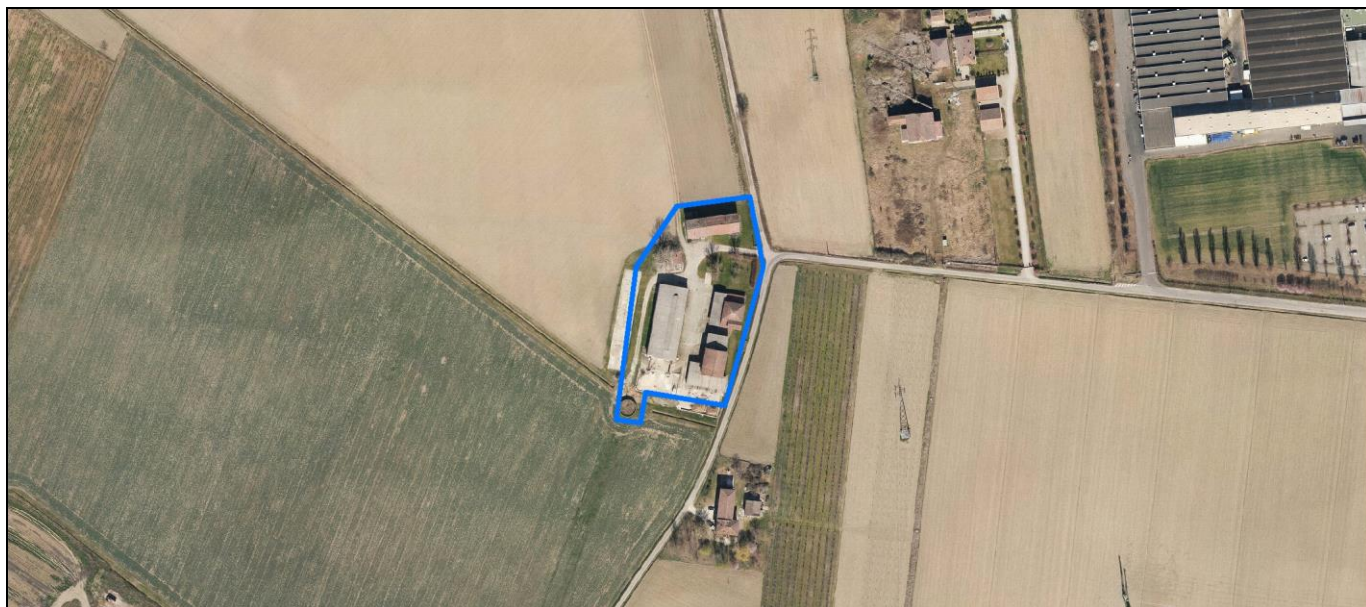


Foto aerea 2019 scala 1:2000



Estratto di mappa 2019 scala 1:2000



La perimetrazione del nucleo soprariportata è ai soli fini indicativi e non ha alcuna ricaduta normativa sulla base della disciplina di PUG.

Comune di Modena

Codice nucleo: 22_578

LOCALIZZAZIONE

Indirizzo: STRADELLO BASSO

Numero civico: 115

Riferimenti catastali: Foglio: 22

Mappale: 416

FUNZIONI

- | | | | |
|---|--|---|--|
| <input checked="" type="checkbox"/> Residenza | <input checked="" type="checkbox"/> Deposito | <input checked="" type="checkbox"/> Allevamento | <input checked="" type="checkbox"/> Centro Aziendale |
| <input type="checkbox"/> Serra/vivaio | <input type="checkbox"/> Agriturismo | <input type="checkbox"/> Maneggio | <input type="checkbox"/> Impianto di trasformazione |
| <input type="checkbox"/> Altre attività econom. | <input type="checkbox"/> Fattoria didattica | <input type="checkbox"/> Imp. tecnologico | <input type="checkbox"/> Attività agricola residua |

Note: stalla e concimaia dismesse

DESCRIZIONE DELL'IMPIANTO INSEDIATIVO

Impianto storico

Numero edifici: 6

Numero edifici oggetto di indagine: 3

- ☐ Vincolo Monumentale D.Lgs. 42/2004
- ☐ Vincolo Giardino di notevole interesse
- ☒ Presenza di edifici estranei all'impianto -

Assetto morfologico: disposizione libera

Elementi componenti presenti:

- | | | | |
|---|---|--|---|
| <input type="checkbox"/> recinzione | <input type="checkbox"/> manufatto funzionale | <input checked="" type="checkbox"/> albero singolo | <input type="checkbox"/> alberatura a macchia |
| <input type="checkbox"/> pavimentazione | <input checked="" type="checkbox"/> siepe | <input type="checkbox"/> alberatura a filare | <input type="checkbox"/> altro |

Note elementi:

RELAZIONI CON IL CONTESTO TERRITORIALE

Tipo di accesso: ☐ accesso indiretto ☒ accesso diretto da viabilità ☐ accesso tramite stradello

Contesto paesaggistico:

- | | |
|---|--|
| <input type="checkbox"/> appartenenza ad agglomerato rurale | <input type="checkbox"/> prossimità a territorio urbanizzato |
| <input checked="" type="checkbox"/> insediamento isolato | <input type="checkbox"/> prossimità ad infrastrutture |
| <input type="checkbox"/> prossimità ad area produttiva | <input type="checkbox"/> prossimità a corso d'acqua |

Criticità ambientali: assenti

NOTE

SCHEDA ANALITICA EDIFICIO

N. 2329

Codice nucleo: 22_578

Codice edificio: 925

LOCALIZZAZIONE

Indirizzo: STRADELLO BASSO

civico: 115

Riferimenti catastali 2019

Foglio: 22 Mappale: 440

Quartiere: 4 - S.FAUSTINO - MADONNINA - QUATTRO VILLE

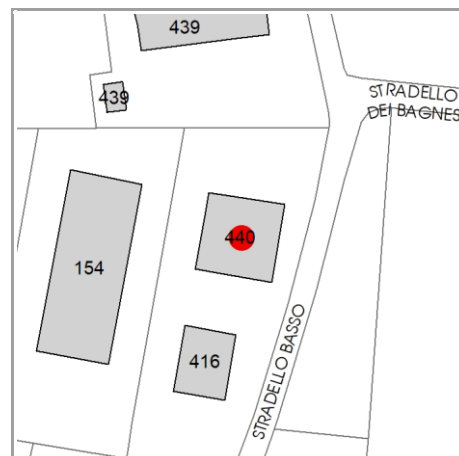
FUNZIONE

Funzione principale: residenza

Funzione secondaria deposito

Stato di utilizzazione: in uso

☐ Edificio produttivo agricolo dismesso



CARATTERISTICHE DELL'EDIFICIO

Numero di piani: 2

Numero di alloggi: 0

Superficie abitazione (mq): 200

Superficie altre funzioni (mq): 400

Epoca di costruzione: fino al 1800

Tipologia edilizia storica: **casa colonica**

☒ Coerenza con l'impianto storico originario

Integrità tipologica: alterata

Tipo di alterazione: ampliamento

Stato di conservazione: scarso

Vincolo Monumentale D.Lgs. 42/2004: non presente

VALUTAZIONE

☐ Valore Storico Architettonico

☒ Valore Storico Culturale Testimoniale

☐ Valore Storico Culturale Testimoniale - Edilizia Minore

NOTE

DOCUMENTAZIONE FOTOGRAFICA

Foto censimento 1985/1987



Foto censimento 2017/2020

CENSIMENTO PATRIMONIO EDILIZIO 2021

TERRITORIO RURALE

N° IDENTIFICATIVO SCHEDA: 2330

Codice nucleo: 22_578

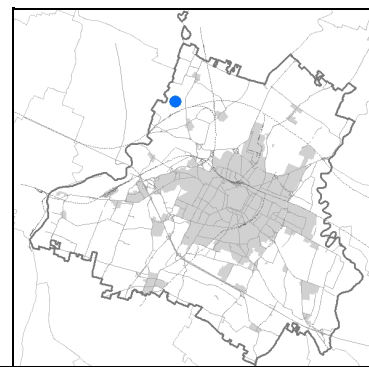


Foto aerea 2019 - C.G.R. s.p.a. Parma scala 1:5000



Foto aerea 2019 scala 1:2000



Estratto di mappa 2019 scala 1:2000



La perimetrazione del nucleo soprariportata è ai soli fini indicativi e non ha alcuna ricaduta normativa sulla base della disciplina di PUG.

Comune di Modena

Codice nucleo: 22_578

LOCALIZZAZIONE

Indirizzo: STRADELLO BASSO

Numero civico: 115

Riferimenti catastali: Foglio: 22

Mappale: 416

FUNZIONI

- | | | | |
|---|--|---|--|
| <input checked="" type="checkbox"/> Residenza | <input checked="" type="checkbox"/> Deposito | <input checked="" type="checkbox"/> Allevamento | <input checked="" type="checkbox"/> Centro Aziendale |
| <input type="checkbox"/> Serra/vivaio | <input type="checkbox"/> Agriturismo | <input type="checkbox"/> Maneggio | <input type="checkbox"/> Impianto di trasformazione |
| <input type="checkbox"/> Altre attività econom. | <input type="checkbox"/> Fattoria didattica | <input type="checkbox"/> Imp. tecnologico | <input type="checkbox"/> Attività agricola residua |

Note: stalla e concimaia dismesse

DESCRIZIONE DELL'IMPIANTO INSEDIATIVO

Impianto storico

Numero edifici: 6

Numero edifici oggetto di indagine: 3

- ☐ Vincolo Monumentale D.Lgs. 42/2004
- ☐ Vincolo Giardino di notevole interesse
- ☒ Presenza di edifici estranei all'impianto -

Assetto morfologico: disposizione libera

Elementi componenti presenti:

- | | | | |
|---|---|--|---|
| <input type="checkbox"/> recinzione | <input type="checkbox"/> manufatto funzionale | <input checked="" type="checkbox"/> albero singolo | <input type="checkbox"/> alberatura a macchia |
| <input type="checkbox"/> pavimentazione | <input checked="" type="checkbox"/> siepe | <input type="checkbox"/> alberatura a filare | <input type="checkbox"/> altro |

Note elementi:

RELAZIONI CON IL CONTESTO TERRITORIALE

Tipo di accesso: ☐ accesso indiretto ☒ accesso diretto da viabilità ☐ accesso tramite stradello

Contesto paesaggistico:

- | | |
|---|--|
| <input type="checkbox"/> appartenenza ad agglomerato rurale | <input type="checkbox"/> prossimità a territorio urbanizzato |
| <input checked="" type="checkbox"/> insediamento isolato | <input type="checkbox"/> prossimità ad infrastrutture |
| <input type="checkbox"/> prossimità ad area produttiva | <input type="checkbox"/> prossimità a corso d'acqua |

Criticità ambientali: assenti

NOTE

SCHEDA ANALITICA EDIFICIO

N. 2330

Codice nucleo: 22_578

Codice edificio: 949

LOCALIZZAZIONE

Indirizzo: STRADELLO BASSO

civico: 115

Riferimenti catastali 2019

Foglio: 22 Mappale: 416

Quartiere: 4 - S.FAUSTINO - MADONNINA - QUATTRO VILLE

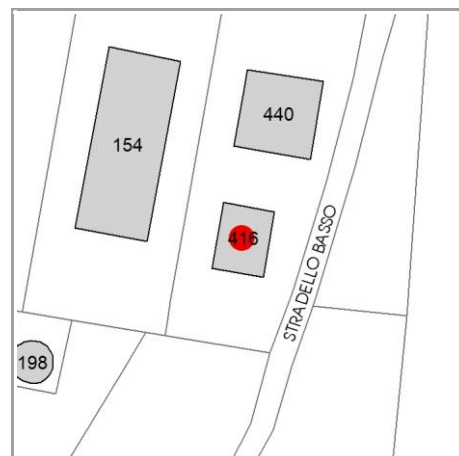
FUNZIONE

Funzione principale: deposito

Funzione secondaria ---

Stato di utilizzazione: in uso

☐ Edificio produttivo agricolo dismesso



CARATTERISTICHE DELL'EDIFICIO

Numero di piani: 2

Numero di alloggi: 1

Superficie abitazione (mq): 0

Superficie altre funzioni (mq): 750

Epoca di costruzione: fino al 1800

Tipologia edilizia storica: **stalla e fienile**

☒ Coerenza con l'impianto storico originario

Integrità tipologica: alterata

Tipo di alterazione: ampliamento

Stato di conservazione: scarso

Vincolo Monumentale D.Lgs. 42/2004: non presente

VALUTAZIONE

☐ Valore Storico Architettonico

☒ Valore Storico Culturale Testimoniale

☐ Valore Storico Culturale Testimoniale - Edilizia Minore

NOTE

DOCUMENTAZIONE FOTOGRAFICA

Foto censimento 1985/1987



Foto censimento 2017/2020

CENSIMENTO PATRIMONIO EDILIZIO 2021

TERRITORIO RURALE

N° IDENTIFICATIVO SCHEDA: 2331

Codice nucleo: 22_87d

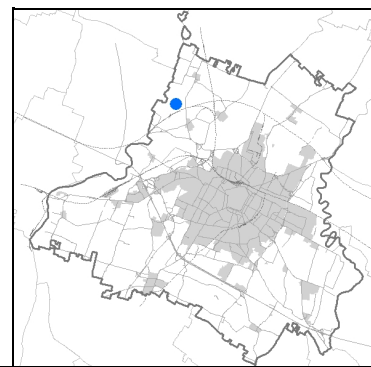


Foto aerea 2019 - C.G.R. s.p.a. Parma scala 1:5000

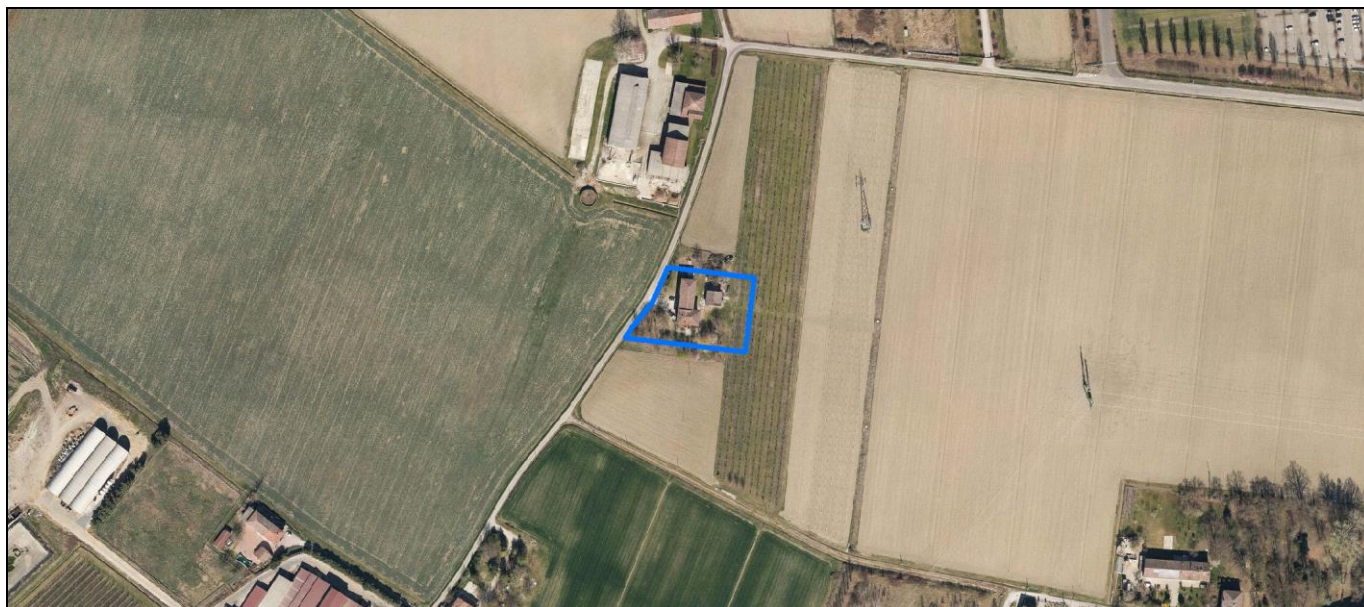


Foto aerea 2019 scala 1:2000



Estratto di mappa 2019 scala 1:2000



La perimetrazione del nucleo soprariportata è ai soli fini indicativi e non ha alcuna ricaduta normativa sulla base della disciplina di PUG.

Comune di Modena

Codice nucleo: 22_87d

nucleo non recuperato

LOCALIZZAZIONE

Indirizzo: STRADELLO BASSO

Numero civico: 96

Riferimenti catastali: Foglio: 22

Mappale: 18

FUNZIONI

- | | | | |
|---|---|---|---|
| <input checked="" type="checkbox"/> Residenza | <input type="checkbox"/> Deposito | <input type="checkbox"/> Allevamento | <input type="checkbox"/> Centro Aziendale |
| <input type="checkbox"/> Serra/vivaio | <input type="checkbox"/> Agriturismo | <input type="checkbox"/> Maneggio | <input type="checkbox"/> Impianto di trasformazione |
| <input type="checkbox"/> Altre attività econom. | <input type="checkbox"/> Fattoria didattica | <input type="checkbox"/> Imp. tecnologico | <input type="checkbox"/> Attività agricola residua |

Note:

DESCRIZIONE DELL'IMPIANTO INSEDIATIVO

Impianto storico

Numero edifici: 2

Numero edifici oggetto di indagine: 2

- ☐ Vincolo Monumentale D.Lgs. 42/2004
- ☐ Vincolo Giardino di notevole interesse
- ☐ Presenza di edifici estranei all'impianto -

Assetto morfologico: cortile

Elementi componenti presenti:

- | | | | |
|---|---|--|--|
| <input type="checkbox"/> recinzione | <input type="checkbox"/> manufatto funzionale | <input type="checkbox"/> albero singolo | <input checked="" type="checkbox"/> alberatura a macchia |
| <input type="checkbox"/> pavimentazione | <input type="checkbox"/> siepe | <input type="checkbox"/> alberatura a filare | <input type="checkbox"/> altro |

Note elementi:

RELAZIONI CON IL CONTESTO TERRITORIALE

Tipo di accesso: ☐ accesso indiretto ☐ accesso diretto da viabilità ☐ accesso tramite stradello

Contesto paesaggistico:

- | | |
|---|--|
| <input type="checkbox"/> appartenenza ad agglomerato rurale | <input type="checkbox"/> prossimità a territorio urbanizzato |
| <input checked="" type="checkbox"/> insediamento isolato | <input checked="" type="checkbox"/> prossimità ad infrastrutture |
| <input checked="" type="checkbox"/> prossimità ad area produttiva | <input type="checkbox"/> prossimità a corso d'acqua |

Criticità ambientali: fonti esterne
(allevamento di bovini)

NOTE

SCHEDA ANALITICA EDIFICIO

N. 2331

Codice nucleo: 22_87d

Codice edificio: 876

LOCALIZZAZIONE

Indirizzo: STRADELLO BASSO

civico: 96

Riferimenti catastali 2019

Foglio: 22 *Mappale:* 18

Quartiere: 4 - S.FAUSTINO - MADONNINA - QUATTRO VILLE

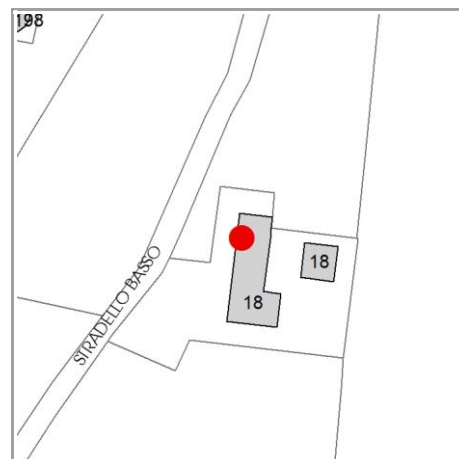
FUNZIONE

Funzione principale: residenza

Funzione secondaria: deposito

Stato di utilizzazione: in uso

☐ *Edificio produttivo agricolo dismesso*



CARATTERISTICHE DELL'EDIFICIO

Numero di piani:

Numero di alloggi: 1

Superficie abitazione (mq): 0

Superficie altre funzioni (mq): 0

Epoca di costruzione: dal 1901 al 1945

Tipologia edilizia storica: **edificio a porta morta**

☒ *Coerenza con l'impianto storico originario*

Integrità tipologica:

Tipo di alterazione: ---

Stato di conservazione: medio

Vincolo Monumentale D.Lgs. 42/2004: non presente

VALUTAZIONE

☐ Valore Storico Architettonico

☒ Valore Storico Culturale Testimoniale

☐ Valore Storico Culturale Testimoniale - Edilizia Minore

NOTE

DOCUMENTAZIONE FOTOGRAFICA

Foto censimento 1985/1987



Foto censimento 2017/2020

CENSIMENTO PATRIMONIO EDILIZIO 2021

TERRITORIO RURALE

N° IDENTIFICATIVO SCHEDA: 2332

Codice nucleo: 22_87d

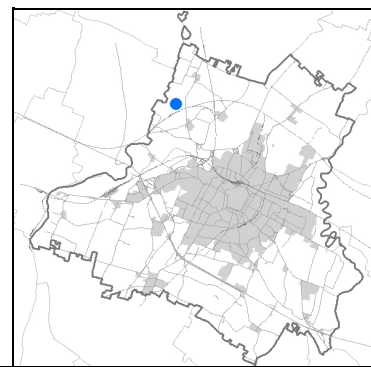


Foto aerea 2019 - C.G.R. s.p.a. Parma scala 1:5000

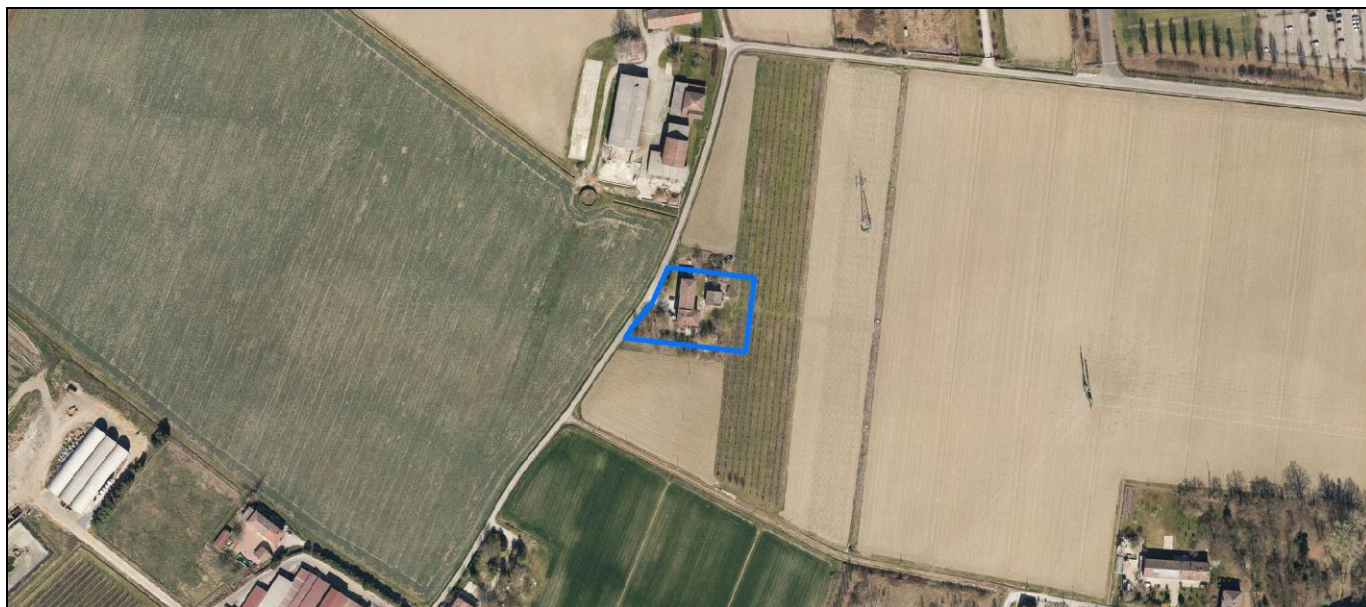


Foto aerea 2019 scala 1:2000



Estratto di mappa 2019 scala 1:2000



La perimetrazione del nucleo soprariportata è ai soli fini indicativi e non ha alcuna ricaduta normativa sulla base della disciplina di PUG.

Comune di Modena

Codice nucleo: 22_87d

nucleo non recuperato

LOCALIZZAZIONE

Indirizzo: STRADELLO BASSO

Numero civico: 96

Riferimenti catastali: Foglio: 22

Mappale: 18

FUNZIONI

- | | | | |
|---|---|---|---|
| <input checked="" type="checkbox"/> Residenza | <input type="checkbox"/> Deposito | <input type="checkbox"/> Allevamento | <input type="checkbox"/> Centro Aziendale |
| <input type="checkbox"/> Serra/vivaio | <input type="checkbox"/> Agriturismo | <input type="checkbox"/> Maneggio | <input type="checkbox"/> Impianto di trasformazione |
| <input type="checkbox"/> Altre attività econom. | <input type="checkbox"/> Fattoria didattica | <input type="checkbox"/> Imp. tecnologico | <input type="checkbox"/> Attività agricola residua |

Note:

DESCRIZIONE DELL'IMPIANTO INSEDIATIVO

Impianto storico

Numero edifici: 2

Numero edifici oggetto di indagine: 2

- ☐ Vincolo Monumentale D.Lgs. 42/2004
- ☐ Vincolo Giardino di notevole interesse
- ☐ Presenza di edifici estranei all'impianto -

Assetto morfologico: cortile

Elementi componenti presenti:

- | | | | |
|---|---|--|--|
| <input type="checkbox"/> recinzione | <input type="checkbox"/> manufatto funzionale | <input type="checkbox"/> albero singolo | <input checked="" type="checkbox"/> alberatura a macchia |
| <input type="checkbox"/> pavimentazione | <input type="checkbox"/> siepe | <input type="checkbox"/> alberatura a filare | <input type="checkbox"/> altro |

Note elementi:

RELAZIONI CON IL CONTESTO TERRITORIALE

Tipo di accesso: ☐ accesso indiretto ☐ accesso diretto da viabilità ☐ accesso tramite stradello

Contesto paesaggistico:

- | | |
|---|--|
| <input type="checkbox"/> appartenenza ad agglomerato rurale | <input type="checkbox"/> prossimità a territorio urbanizzato |
| <input checked="" type="checkbox"/> insediamento isolato | <input checked="" type="checkbox"/> prossimità ad infrastrutture |
| <input checked="" type="checkbox"/> prossimità ad area produttiva | <input type="checkbox"/> prossimità a corso d'acqua |

Criticità ambientali: fonti esterne
(allevamento di bovini)

NOTE

SCHEDA ANALITICA EDIFICIO

N. 2332

Codice nucleo: 22_87d

Codice edificio: 874

LOCALIZZAZIONE

Indirizzo: STRADELLO BASSO

civico: 96

Riferimenti catastali 2019

Foglio: 22 Mappale: 18

Quartiere: 4 - S.FAUSTINO - MADONNINA - QUATTRO VILLE

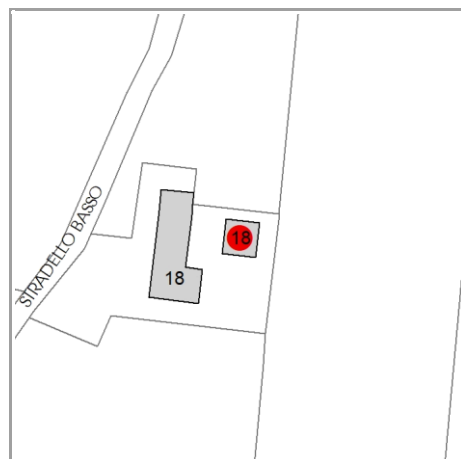
FUNZIONE

Funzione principale: deposito

Funzione secondaria ---

Stato di utilizzazione: in uso

☐ Edificio produttivo agricolo dismesso



CARATTERISTICHE DELL'EDIFICIO

Numero di piani:

Numero di alloggi: 0

Superficie abitazione (mq): 0

Superficie altre funzioni (mq): 0

Epoca di costruzione: dal 1901 al 1945

Tipologia edilizia storica: **bassocomodo**

☒ Coerenza con l'impianto storico originario

Integrità tipologica:

Tipo di alterazione: ---

Stato di conservazione: scarso

Vincolo Monumentale D.Lgs. 42/2004: non presente

VALUTAZIONE

☐ Valore Storico Architettonico

☒ Valore Storico Culturale Testimoniale

☐ Valore Storico Culturale Testimoniale - Edilizia Minore

NOTE

DOCUMENTAZIONE FOTOGRAFICA

Foto censimento 1985/1987



Foto censimento 2017/2020

CENSIMENTO PATRIMONIO EDILIZIO 2021 TERRITORIO RURALE

N° IDENTIFICATIVO SCHEDA: 2333

Codice nucleo: 22_572

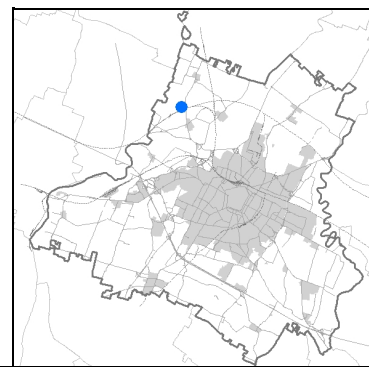


Foto aerea 2019 - C.G.R. s.p.a. Parma scala 1:5000


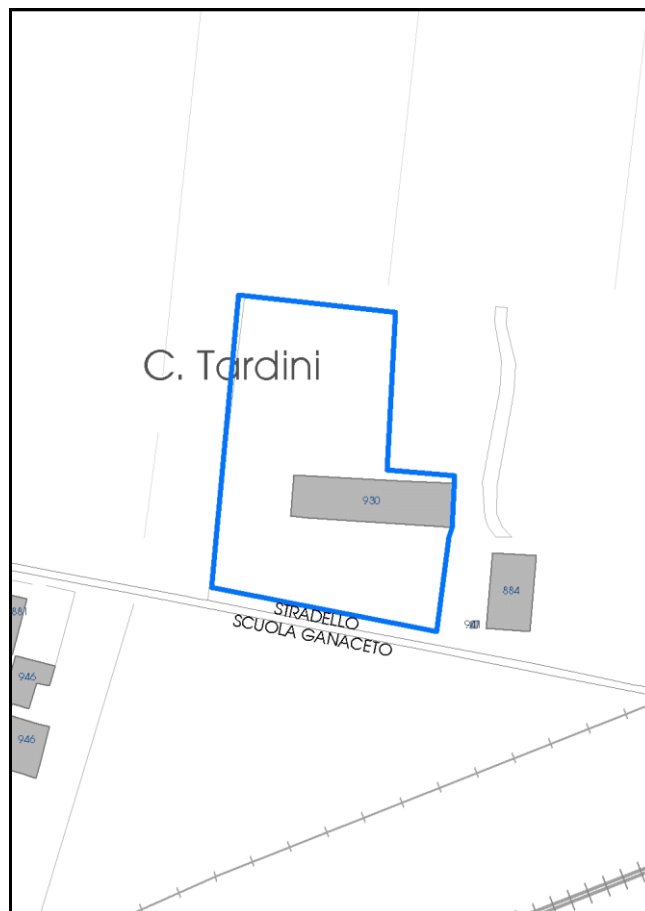


Foto aerea 2019 scala 1:2000



Estratto di mappa 2019 scala 1:2000



La perimetrazione del nucleo soprariportata è ai soli fini indicativi e non ha alcuna ricaduta normativa sulla base della disciplina di PUG.

Comune di Modena

Codice nucleo: 22_572

LOCALIZZAZIONE

Indirizzo: STRADELLO SCUOLA GANACETO

Numero civico: 28

Riferimenti catastali: Foglio: 22

Mappale: 24

FUNZIONI

- | | | | |
|---|---|---|---|
| <input checked="" type="checkbox"/> Residenza | <input type="checkbox"/> Deposito | <input type="checkbox"/> Allevamento | <input type="checkbox"/> Centro Aziendale |
| <input type="checkbox"/> Serra/vivaio | <input type="checkbox"/> Agriturismo | <input type="checkbox"/> Maneggio | <input type="checkbox"/> Impianto di trasformazione |
| <input type="checkbox"/> Altre attività econom. | <input type="checkbox"/> Fattoria didattica | <input type="checkbox"/> Imp. tecnologico | <input type="checkbox"/> Attività agricola residua |

Note:

DESCRIZIONE DELL'IMPIANTO INSEDIATIVO

Impianto storico

Numero edifici: 1

Numero edifici oggetto di indagine: 1

- ☐ Vincolo Monumentale D.Lgs. 42/2004
- ☐ Vincolo Giardino di notevole interesse
- ☐ Presenza di edifici estranei all'impianto -

Assetto morfologico: disposizione libera

Elementi componenti presenti:

- | | | | |
|--|---|--|--|
| <input checked="" type="checkbox"/> recinzione | <input type="checkbox"/> manufatto funzionale | <input type="checkbox"/> albero singolo | <input checked="" type="checkbox"/> alberatura a macchia |
| <input checked="" type="checkbox"/> pavimentazione | <input checked="" type="checkbox"/> siepe | <input type="checkbox"/> alberatura a filare | <input type="checkbox"/> altro |

Note elementi:

RELAZIONI CON IL CONTESTO TERRITORIALE

Tipo di accesso: ☐ accesso indiretto ☒ accesso diretto da viabilità ☐ accesso tramite stradello

Contesto paesaggistico:

- | | |
|--|--|
| <input checked="" type="checkbox"/> appartenenza ad agglomerato rurale | <input type="checkbox"/> prossimità a territorio urbanizzato |
| <input type="checkbox"/> insediamento isolato | <input checked="" type="checkbox"/> prossimità ad infrastrutture |
| <input type="checkbox"/> prossimità ad area produttiva | <input type="checkbox"/> prossimità a corso d'acqua |

Criticità ambientali: fonti esterne
(TAV 50 m)

NOTE

SCHEDA ANALITICA EDIFICIO

N. 2333

Codice nucleo: 22_572

Codice edificio: 930

LOCALIZZAZIONE

Indirizzo: STRADELLO SCUOLA GANACETO

civico: 28

Riferimenti catastali 2019

Foglio: 22

Mappale: 24

Quartiere: 4 - S.FAUSTINO - MADONNINA - QUATTRO VILLE

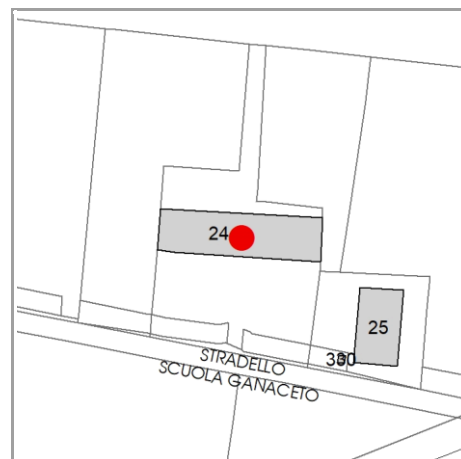
FUNZIONE

Funzione principale: residenza

Funzione secondaria ---

Stato di utilizzazione: in uso

☐ Edificio produttivo agricolo dismesso



CARATTERISTICHE DELL'EDIFICIO

Numero di piani: 2

Numero di alloggi: 1

Superficie abitazione (mq): 200

Superficie altre funzioni (mq): 500

Epoca di costruzione: dal 1801 al 1900

Tipologia edilizia storica: **edificio a blocco**

☒ Coerenza con l'impianto storico originario

Integrità tipologica: alterata

Tipo di alterazione: finiture

Stato di conservazione: buono

Vincolo Monumentale D.Lgs. 42/2004: non presente

VALUTAZIONE

☐ Valore Storico Architettonico

☒ Valore Storico Culturale Testimoniale

☐ Valore Storico Culturale Testimoniale - Edilizia Minore

NOTE

DOCUMENTAZIONE FOTOGRAFICA

Foto censimento 1985/1987



Foto censimento 2017/2020

CENSIMENTO PATRIMONIO EDILIZIO 2021 TERRITORIO RURALE

N° IDENTIFICATIVO SCHEDA: 2334

Codice nucleo: 22_106d

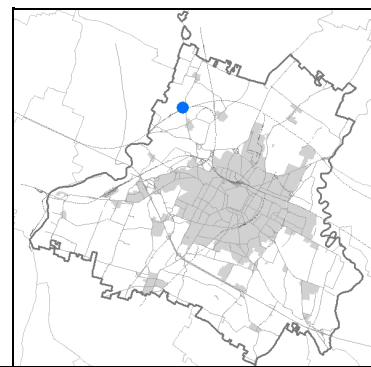


Foto aerea 2019 - C.G.R. s.p.a. Parma scala 1:5000




Foto aerea 2019 scala 1:2000



Estratto di mappa 2019 scala 1:2000



La perimetrazione del nucleo soprariportata è ai soli fini indicativi e non ha alcuna ricaduta normativa sulla base della disciplina di PUG.

Comune di Modena

Codice nucleo: 22_106d

nucleo non recuperato

LOCALIZZAZIONE

Indirizzo: STRADELLO SCUOLA GANACETO

Numero civico: 14

Riferimenti catastali: Foglio: 22

Mappale: 25

FUNZIONI

- | | | | |
|---|---|---|---|
| <input checked="" type="checkbox"/> Residenza | <input type="checkbox"/> Deposito | <input type="checkbox"/> Allevamento | <input type="checkbox"/> Centro Aziendale |
| <input type="checkbox"/> Serra/vivaio | <input type="checkbox"/> Agriturismo | <input type="checkbox"/> Maneggio | <input type="checkbox"/> Impianto di trasformazione |
| <input type="checkbox"/> Altre attività econom. | <input type="checkbox"/> Fattoria didattica | <input type="checkbox"/> Imp. tecnologico | <input type="checkbox"/> Attività agricola residua |

Note:

DESCRIZIONE DELL'IMPIANTO INSEDIATIVO

Impianto storico

Numero edifici: 1

Numero edifici oggetto di indagine: 1

- ☐ Vincolo Monumentale D.Lgs. 42/2004
- ☒ Vincolo Giardino di notevole interesse **ALB062**
- ☐ Presenza di edifici estranei all'impianto -

Assetto morfologico: cortile

Elementi componenti presenti:

- | | | | |
|--|---|--|--|
| <input checked="" type="checkbox"/> recinzione | <input type="checkbox"/> manufatto funzionale | <input type="checkbox"/> albero singolo | <input checked="" type="checkbox"/> alberatura a macchia |
| <input type="checkbox"/> pavimentazione | <input type="checkbox"/> siepe | <input type="checkbox"/> alberatura a filare | <input type="checkbox"/> altro |

Note elementi:

RELAZIONI CON IL CONTESTO TERRITORIALE

Tipo di accesso: ☐ accesso indiretto ☐ accesso diretto da viabilità ☐ accesso tramite stradello

Contesto paesaggistico:

- | | |
|--|--|
| <input checked="" type="checkbox"/> appartenenza ad agglomerato rurale | <input type="checkbox"/> prossimità a territorio urbanizzato |
| <input type="checkbox"/> insediamento isolato | <input checked="" type="checkbox"/> prossimità ad infrastrutture |
| <input type="checkbox"/> prossimità ad area produttiva | <input type="checkbox"/> prossimità a corso d'acqua |

Criticità ambientali: fonti esterne
(ferrovia 20 m)

NOTE

SCHEDA ANALITICA EDIFICIO

N. 2334

Codice nucleo: 22_106d

Codice edificio: 884

LOCALIZZAZIONE

Indirizzo: STRADELLO SCUOLA GANACETO

civico: 14

Riferimenti catastali 2019

Foglio: 22

Mappale: 25

Quartiere: 4 - S.FAUSTINO - MADONNINA - QUATTRO VILLE

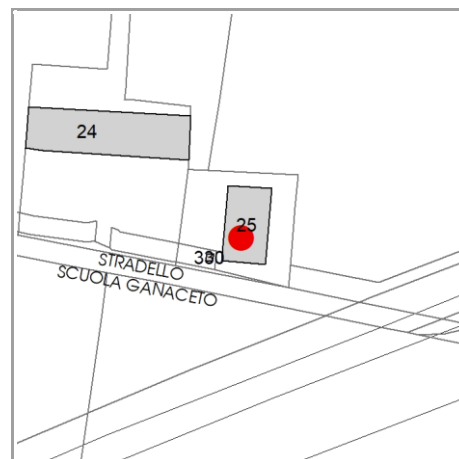
FUNZIONE

Funzione principale: residenza

Funzione secondaria ---

Stato di utilizzazione: uso non rilevabile

☐ Edificio produttivo agricolo dismesso



CARATTERISTICHE DELL'EDIFICIO

Numero di piani:

Numero di alloggi: 1

Superficie abitazione (mq): 0

Superficie altre funzioni (mq): 0

Epoca di costruzione: fino al 1800

Tipologia edilizia storica: **villa monumentale**

☒ Coerenza con l'impianto storico originario

Integrità tipologica:

Tipo di alterazione: ---

Stato di conservazione: medio

Vincolo Monumentale D.Lgs. 42/2004: non presente

VALUTAZIONE

☐ Valore Storico Architettonico

☒ Valore Storico Culturale Testimoniale

☐ Valore Storico Culturale Testimoniale - Edilizia Minore

NOTE

DOCUMENTAZIONE FOTOGRAFICA

Foto censimento 1985/1987



Foto censimento 2017/2020

CENSIMENTO PATRIMONIO EDILIZIO 2021 TERRITORIO RURALE

N° IDENTIFICATIVO SCHEDA: 2335

Codice nucleo: 22_32dr

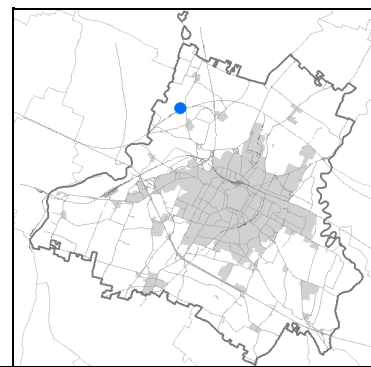
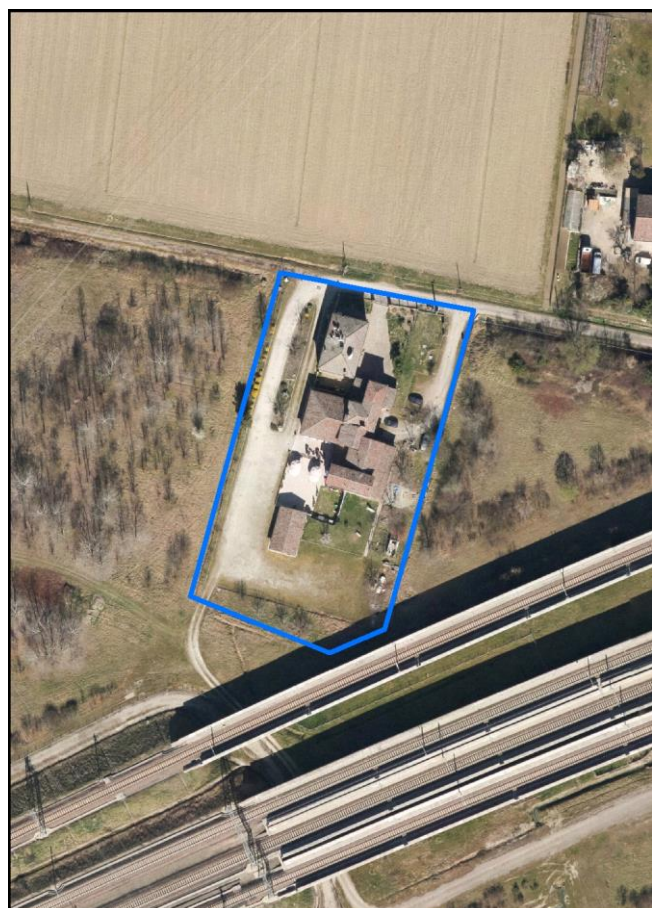


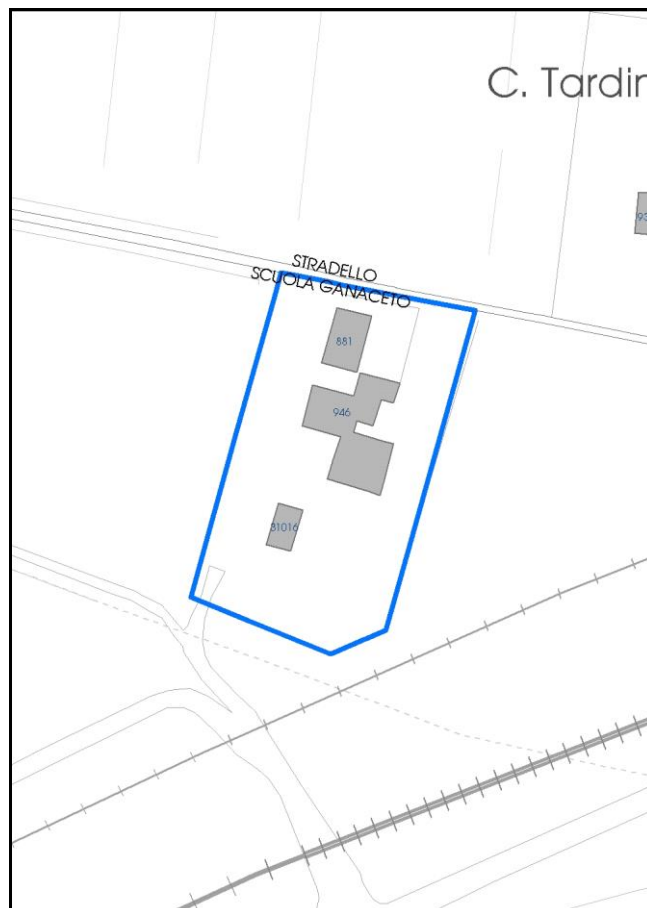
Foto aerea 2019 - C.G.R. s.p.a. Parma scala 1:5000



Foto aerea 2019 scala 1:2000



Estratto di mappa 2019 scala 1:2000



La perimetrazione del nucleo soprariportata è ai soli fini indicativi e non ha alcuna ricaduta normativa sulla base della disciplina di PUG.

Comune di Modena

Codice nucleo: 22_32dr

nucleo recuperato

LOCALIZZAZIONE

Indirizzo: STRADELLO SCUOLA GANACETO

Numero civico: 45

Riferimenti catastali: Foglio: 22

Mappale: 32

FUNZIONI

- | | | | |
|--|--|---|---|
| <input checked="" type="checkbox"/> Residenza | <input checked="" type="checkbox"/> Deposito | <input type="checkbox"/> Allevamento | <input type="checkbox"/> Centro Aziendale |
| <input type="checkbox"/> Serra/vivaio | <input type="checkbox"/> Agriturismo | <input type="checkbox"/> Maneggio | <input type="checkbox"/> Impianto di trasformazione |
| <input checked="" type="checkbox"/> Altre attività econom. | <input type="checkbox"/> Fattoria didattica | <input type="checkbox"/> Imp. tecnologico | <input type="checkbox"/> Attività agricola residua |

Note:

DESCRIZIONE DELL'IMPIANTO INSEDIATIVO

Impianto storico

Numero edifici: 3

Numero edifici oggetto di indagine: 2

- ☐ Vincolo Monumentale D.Lgs. 42/2004
- ☐ Vincolo Giardino di notevole interesse
- ☐ Presenza di edifici estranei all'impianto -

Assetto morfologico: disposizione libera

Elementi componenti presenti:

- | | | | |
|--|--|--|---|
| <input type="checkbox"/> recinzione | <input checked="" type="checkbox"/> manufatto funzionale | <input checked="" type="checkbox"/> albero singolo | <input type="checkbox"/> alberatura a macchia |
| <input checked="" type="checkbox"/> pavimentazione | <input checked="" type="checkbox"/> siepe | <input type="checkbox"/> alberatura a filare | <input type="checkbox"/> altro |

Note elementi:

RELAZIONI CON IL CONTESTO TERRITORIALE

Tipo di accesso: ☐ accesso indiretto ☒ accesso diretto da viabilità ☒ accesso tramite stradello

Contesto paesaggistico:

- | | |
|---|--|
| <input type="checkbox"/> appartenenza ad agglomerato rurale | <input type="checkbox"/> prossimità a territorio urbanizzato |
| <input checked="" type="checkbox"/> insediamento isolato | <input checked="" type="checkbox"/> prossimità ad infrastrutture |
| <input type="checkbox"/> prossimità ad area produttiva | <input type="checkbox"/> prossimità a corso d'acqua |

Criticità ambientali: fonti esterne

limitrofo ferrovia

NOTE

SCHEDA ANALITICA EDIFICIO

N. 2335

Codice nucleo: 22_32dr

Codice edificio: 881

LOCALIZZAZIONE

Indirizzo: STRADELLO SCUOLA GANACETO

civico: 45

Riferimenti catastali 2019

Foglio: 22 Mappale: 31

Quartiere: 4 - S.FAUSTINO - MADONNINA - QUATTRO VILLE

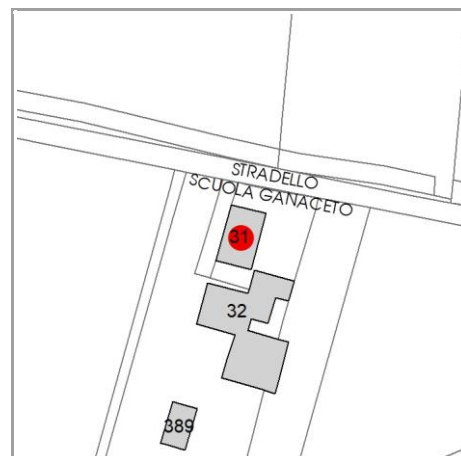
FUNZIONE

Funzione principale: residenza

Funzione secondaria ---

Stato di utilizzazione: in uso

☐ Edificio produttivo agricolo dismesso



CARATTERISTICHE DELL'EDIFICIO

Numero di piani: 3

Numero di alloggi: 2

Superficie abitazione (mq): 145

Superficie altre funzioni (mq): 0

Epoca di costruzione: fino al 1800

Tipologia edilizia storica: **casa padronale**

☒ Coerenza con l'impianto storico originario

Integrità tipologica: originaria

Tipo di alterazione: ---

Stato di conservazione: buono

Vincolo Monumentale D.Lgs. 42/2004: non presente

VALUTAZIONE

☐ Valore Storico Architettonico

☒ Valore Storico Culturale Testimoniale

☐ Valore Storico Culturale Testimoniale - Edilizia Minore


NOTE

DOCUMENTAZIONE FOTOGRAFICA

Foto censimento 1985/1987



Foto censimento 2017/2020



CENSIMENTO PATRIMONIO EDILIZIO 2021 TERRITORIO RURALE

N° IDENTIFICATIVO SCHEDA: 2336

Codice nucleo: 22_32dr

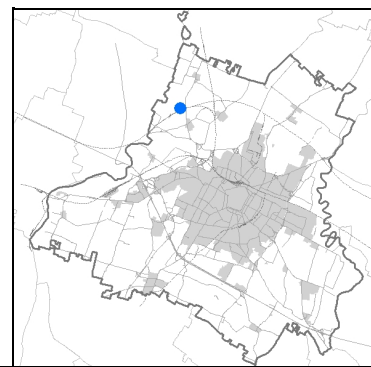
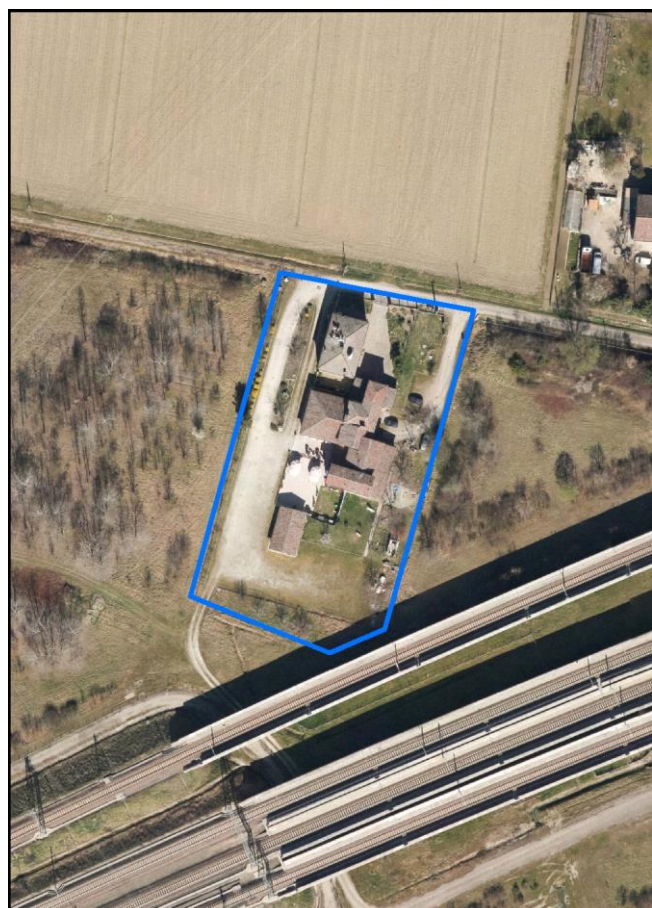


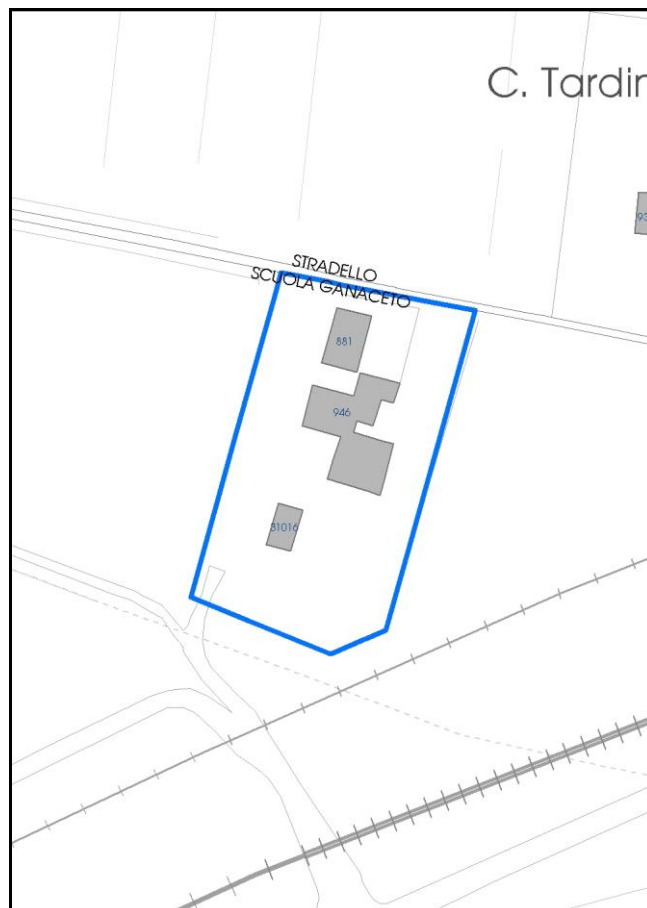
Foto aerea 2019 - C.G.R. s.p.a. Parma scala 1:5000



Foto aerea 2019 scala 1:2000



Estratto di mappa 2019 scala 1:2000



La perimetrazione del nucleo soprariportata è ai soli fini indicativi e non ha alcuna ricaduta normativa sulla base della disciplina di PUG.

Comune di Modena

Codice nucleo: 22_32dr

nucleo recuperato

LOCALIZZAZIONE

Indirizzo: STRADELLO SCUOLA GANACETO

Numero civico: 45

Riferimenti catastali: Foglio: 22

Mappale: 32

FUNZIONI

- | | | | |
|--|--|---|---|
| <input checked="" type="checkbox"/> Residenza | <input checked="" type="checkbox"/> Deposito | <input type="checkbox"/> Allevamento | <input type="checkbox"/> Centro Aziendale |
| <input type="checkbox"/> Serra/vivaio | <input type="checkbox"/> Agriturismo | <input type="checkbox"/> Maneggio | <input type="checkbox"/> Impianto di trasformazione |
| <input checked="" type="checkbox"/> Altre attività econom. | <input type="checkbox"/> Fattoria didattica | <input type="checkbox"/> Imp. tecnologico | <input type="checkbox"/> Attività agricola residua |

Note:

DESCRIZIONE DELL'IMPIANTO INSEDIATIVO

Impianto storico

Numero edifici: 3

Numero edifici oggetto di indagine: 2

- ☐ Vincolo Monumentale D.Lgs. 42/2004
- ☐ Vincolo Giardino di notevole interesse
- ☐ Presenza di edifici estranei all'impianto -

Assetto morfologico: disposizione libera

Elementi componenti presenti:

- | | | | |
|--|--|--|---|
| <input type="checkbox"/> recinzione | <input checked="" type="checkbox"/> manufatto funzionale | <input checked="" type="checkbox"/> albero singolo | <input type="checkbox"/> alberatura a macchia |
| <input checked="" type="checkbox"/> pavimentazione | <input checked="" type="checkbox"/> siepe | <input type="checkbox"/> alberatura a filare | <input type="checkbox"/> altro |

Note elementi:

RELAZIONI CON IL CONTESTO TERRITORIALE

Tipo di accesso: ☐ accesso indiretto ☒ accesso diretto da viabilità ☒ accesso tramite stradello

Contesto paesaggistico:

- | | |
|---|--|
| <input type="checkbox"/> appartenenza ad agglomerato rurale | <input type="checkbox"/> prossimità a territorio urbanizzato |
| <input checked="" type="checkbox"/> insediamento isolato | <input checked="" type="checkbox"/> prossimità ad infrastrutture |
| <input type="checkbox"/> prossimità ad area produttiva | <input type="checkbox"/> prossimità a corso d'acqua |

Criticità ambientali: fonti esterne

limitrofo ferrovia

NOTE

SCHEDA ANALITICA EDIFICIO

N. 2336

Codice nucleo: 22_32dr

Codice edificio: 946

LOCALIZZAZIONE

Indirizzo: STRADELLO SCUOLA GANACETO

civico: 45

Riferimenti catastali 2019

Foglio: 22

Mappale: 32

Quartiere: 4 - S.FAUSTINO - MADONNINA - QUATTRO VILLE

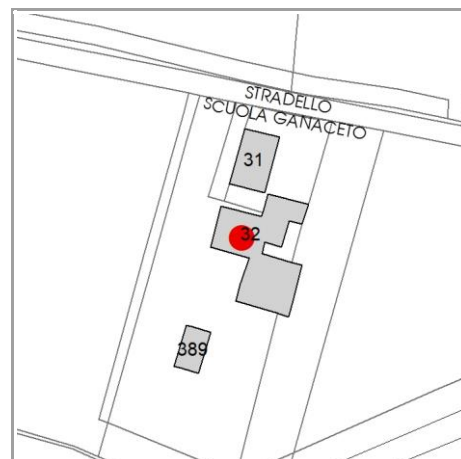
FUNZIONE

Funzione principale: ristorante

Funzione secondaria: residenza

Stato di utilizzazione: in uso

☐ Edificio produttivo agricolo dismesso



CARATTERISTICHE DELL'EDIFICIO

Numero di piani: 1

Numero di alloggi: 2

Superficie abitazione (mq): 0

Superficie altre funzioni (mq): 441

Epoca di costruzione: dal 1801 al 1900

Tipologia edilizia storica: **caseificio**

☒ Coerenza con l'impianto storico originario

Integrità tipologica: originaria

Tipo di alterazione: ---

Stato di conservazione: medio

Vincolo Monumentale D.Lgs. 42/2004: non presente

VALUTAZIONE

☐ Valore Storico Architettonico

☒ Valore Storico Culturale Testimoniale

☐ Valore Storico Culturale Testimoniale - Edilizia Minore


NOTE

DOCUMENTAZIONE FOTOGRAFICA

Foto censimento 1985/1987



Foto censimento 2017/2020



CENSIMENTO PATRIMONIO EDILIZIO 2021

TERRITORIO RURALE

N° IDENTIFICATIVO SCHEDA: 2337

Codice nucleo: 22_573

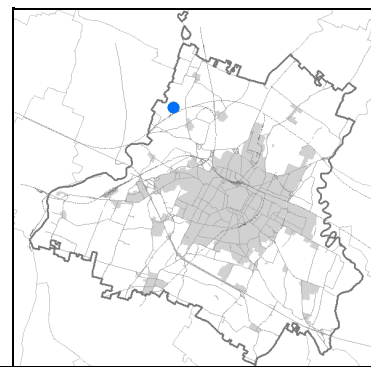


Foto aerea 2019 - C.G.R. s.p.a. Parma scala 1:5000



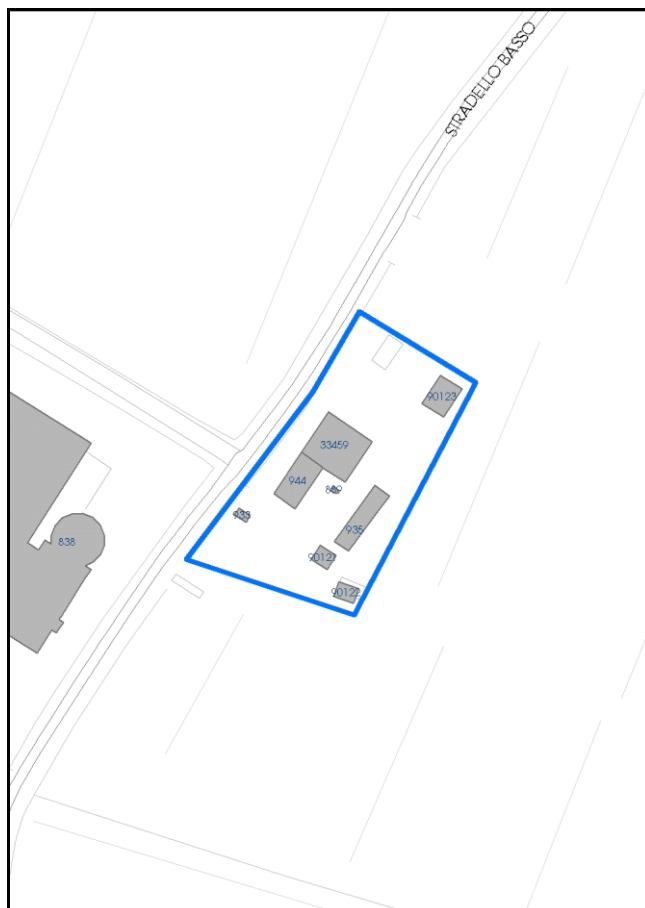


Foto aerea 2019 scala 1:2000



Estratto di mappa 2019 scala 1:2000



La perimetrazione del nucleo soprariportata è ai soli fini indicativi e non ha alcuna ricaduta normativa sulla base della disciplina di PUG.

Comune di Modena

Codice nucleo: 22_573

LOCALIZZAZIONE

Indirizzo: STRADELLO BASSO

Numero civico: 86

Riferimenti catastali: Foglio: 22

Mappale: 438

FUNZIONI

- | | | | |
|--|--|---|---|
| <input checked="" type="checkbox"/> Residenza | <input checked="" type="checkbox"/> Deposito | <input type="checkbox"/> Allevamento | <input type="checkbox"/> Centro Aziendale |
| <input type="checkbox"/> Serra/vivaio | <input type="checkbox"/> Agriturismo | <input type="checkbox"/> Maneggio | <input type="checkbox"/> Impianto di trasformazione |
| <input checked="" type="checkbox"/> Altre attività econom. | <input type="checkbox"/> Fattoria didattica | <input type="checkbox"/> Imp. tecnologico | <input type="checkbox"/> Attività agricola residua |

Note: B&B

DESCRIZIONE DELL'IMPIANTO INSEDIATIVO

Impianto storico

Numero edifici: 7

Numero edifici oggetto di indagine: 3

- ☐ Vincolo Monumentale D.Lgs. 42/2004
- ☐ Vincolo Giardino di notevole interesse
- ☒ Presenza di edifici estranei all'impianto - strutture precarie non censite

Assetto morfologico: corte aperta

Elementi componenti presenti:

- | | | | |
|--|---|--|--|
| <input checked="" type="checkbox"/> recinzione | <input type="checkbox"/> manufatto funzionale | <input checked="" type="checkbox"/> albero singolo | <input checked="" type="checkbox"/> alberatura a macchia |
| <input checked="" type="checkbox"/> pavimentazione | <input checked="" type="checkbox"/> siepe | <input type="checkbox"/> alberatura a filare | <input type="checkbox"/> altro |

Note elementi:

RELAZIONI CON IL CONTESTO TERRITORIALE

Tipo di accesso: ☐ accesso indiretto ☒ accesso diretto da viabilità ☐ accesso tramite stradello

Contesto paesaggistico:

- | | |
|--|--|
| <input checked="" type="checkbox"/> appartenenza ad agglomerato rurale | <input type="checkbox"/> prossimità a territorio urbanizzato |
| <input type="checkbox"/> insediamento isolato | <input checked="" type="checkbox"/> prossimità ad infrastrutture |
| <input type="checkbox"/> prossimità ad area produttiva | <input type="checkbox"/> prossimità a corso d'acqua |

Criticità ambientali: assenti

NOTE

SCHEDA ANALITICA EDIFICIO

N. 2337

Codice nucleo: 22_573

Codice edificio: 33459

LOCALIZZAZIONE

Indirizzo: STRADELLO BASSO

civico: 86

Riferimenti catastali 2019

Foglio: 22 Mappale: 437

Quartiere: 4 - S.FAUSTINO - MADONNINA - QUATTRO VILLE

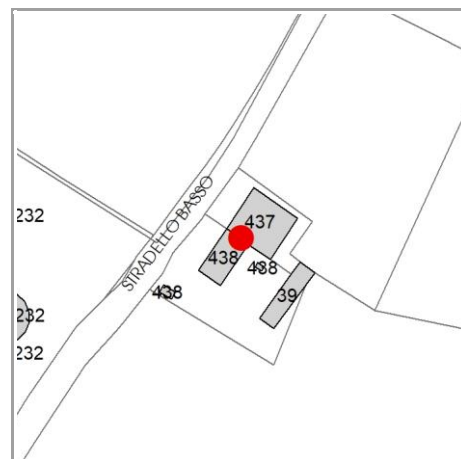
FUNZIONE

Funzione principale: agriturismo o B&B

Funzione secondaria ---

Stato di utilizzazione: in uso

☐ Edificio produttivo agricolo dismesso



CARATTERISTICHE DELL'EDIFICIO

Numero di piani: 2

Numero di alloggi: 1

Superficie abitazione (mq): 250

Superficie altre funzioni (mq): 0

Epoca di costruzione: dal 1801 al 1900

Tipologia edilizia storica: **edificio a blocco**

☒ Coerenza con l'impianto storico originario

Integrità tipologica: alterata

Tipo di alterazione: alterazione dell'involucro

Stato di conservazione: buono

Vincolo Monumentale D.Lgs. 42/2004: non presente

VALUTAZIONE

☐ Valore Storico Architettonico

☒ Valore Storico Culturale Testimoniale

☐ Valore Storico Culturale Testimoniale - Edilizia Minore

NOTE

unico edificio suddiviso in 2 mappali; altro cod. edificio 944

DOCUMENTAZIONE FOTOGRAFICA

Foto censimento 1985/1987



Foto censimento 2017/2020

CENSIMENTO PATRIMONIO EDILIZIO 2021

TERRITORIO RURALE

N° IDENTIFICATIVO SCHEDA: 2338

Codice nucleo: 22_573

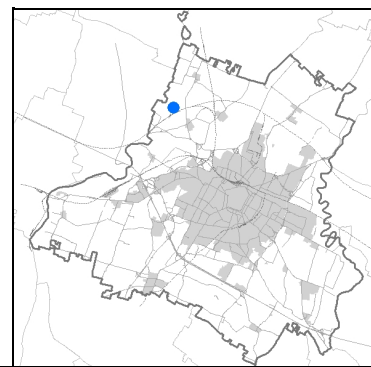


Foto aerea 2019 - C.G.R. s.p.a. Parma scala 1:5000


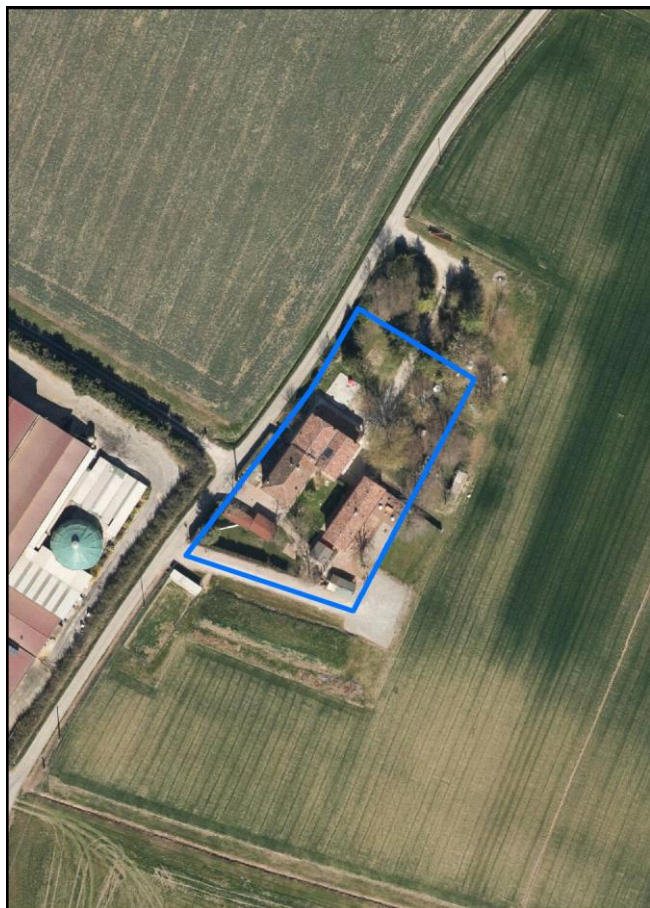
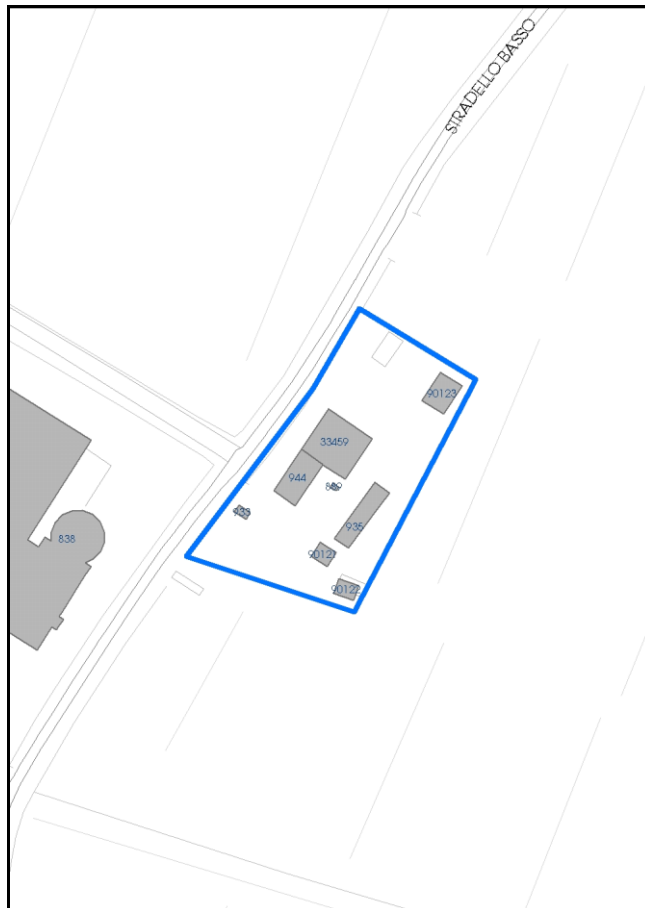


Foto aerea 2019 scala 1:2000



Estratto di mappa 2019 scala 1:2000



La perimetrazione del nucleo soprariportata è ai soli fini indicativi e non ha alcuna ricaduta normativa sulla base della disciplina di PUG.

Comune di Modena

Codice nucleo: 22_573

LOCALIZZAZIONE

Indirizzo: STRADELLO BASSO

Numero civico: 86

Riferimenti catastali: Foglio: 22

Mappale: 438

FUNZIONI

- | | | | |
|--|--|---|---|
| <input checked="" type="checkbox"/> Residenza | <input checked="" type="checkbox"/> Deposito | <input type="checkbox"/> Allevamento | <input type="checkbox"/> Centro Aziendale |
| <input type="checkbox"/> Serra/vivaio | <input type="checkbox"/> Agriturismo | <input type="checkbox"/> Maneggio | <input type="checkbox"/> Impianto di trasformazione |
| <input checked="" type="checkbox"/> Altre attività econom. | <input type="checkbox"/> Fattoria didattica | <input type="checkbox"/> Imp. tecnologico | <input type="checkbox"/> Attività agricola residua |

Note: B&B

DESCRIZIONE DELL'IMPIANTO INSEDIATIVO

Impianto storico

Numero edifici: 7

Numero edifici oggetto di indagine: 3

- ☐ Vincolo Monumentale D.Lgs. 42/2004
- ☐ Vincolo Giardino di notevole interesse
- ☒ Presenza di edifici estranei all'impianto - strutture precarie non censite

Assetto morfologico: corte aperta

Elementi componenti presenti:

- | | | | |
|--|---|--|--|
| <input checked="" type="checkbox"/> recinzione | <input type="checkbox"/> manufatto funzionale | <input checked="" type="checkbox"/> albero singolo | <input checked="" type="checkbox"/> alberatura a macchia |
| <input checked="" type="checkbox"/> pavimentazione | <input checked="" type="checkbox"/> siepe | <input type="checkbox"/> alberatura a filare | <input type="checkbox"/> altro |

Note elementi:

RELAZIONI CON IL CONTESTO TERRITORIALE

Tipo di accesso: ☐ accesso indiretto ☒ accesso diretto da viabilità ☐ accesso tramite stradello

Contesto paesaggistico:

- | | |
|--|--|
| <input checked="" type="checkbox"/> appartenenza ad agglomerato rurale | <input type="checkbox"/> prossimità a territorio urbanizzato |
| <input type="checkbox"/> insediamento isolato | <input checked="" type="checkbox"/> prossimità ad infrastrutture |
| <input type="checkbox"/> prossimità ad area produttiva | <input type="checkbox"/> prossimità a corso d'acqua |

Criticità ambientali: assenti

NOTE

SCHEDA ANALITICA EDIFICIO

N. 2338

Codice nucleo: 22_573

Codice edificio: 935

LOCALIZZAZIONE

Indirizzo: STRADELLO BASSO

civico: 86

Riferimenti catastali 2019

Foglio: 22 Mappale: 39

Quartiere: 4 - S.FAUSTINO - MADONNINA - QUATTRO VILLE

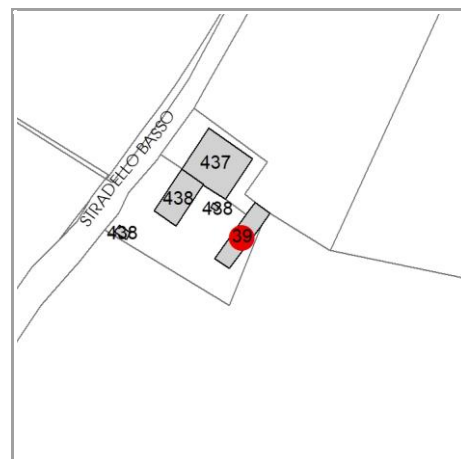
FUNZIONE

Funzione principale: agriturismo o B&B

Funzione secondaria ---

Stato di utilizzazione: in uso

☐ Edificio produttivo agricolo dismesso



CARATTERISTICHE DELL'EDIFICIO

Numero di piani: 2

Numero di alloggi: 0

Superficie abitazione (mq): 200

Superficie altre funzioni (mq): 0

Epoca di costruzione: dal 1801 al 1900

Tipologia edilizia storica: **bassocomodo**

☒ Coerenza con l'impianto storico originario

Integrità tipologica: alterata

Tipo di alterazione: finiture

Stato di conservazione: buono

Vincolo Monumentale D.Lgs. 42/2004: non presente

VALUTAZIONE

☐ Valore Storico Architettonico

☒ Valore Storico Culturale Testimoniale

☐ Valore Storico Culturale Testimoniale - Edilizia Minore

NOTE

DOCUMENTAZIONE FOTOGRAFICA

Foto censimento 1985/1987



Foto censimento 2017/2020

CENSIMENTO PATRIMONIO EDILIZIO 2021

TERRITORIO RURALE

N° IDENTIFICATIVO SCHEDA: 2339

Codice nucleo: 22_569

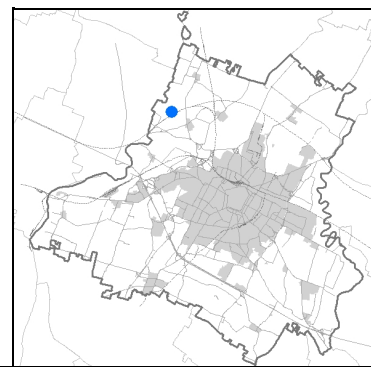


Foto aerea 2019 - C.G.R. s.p.a. Parma scala 1:5000


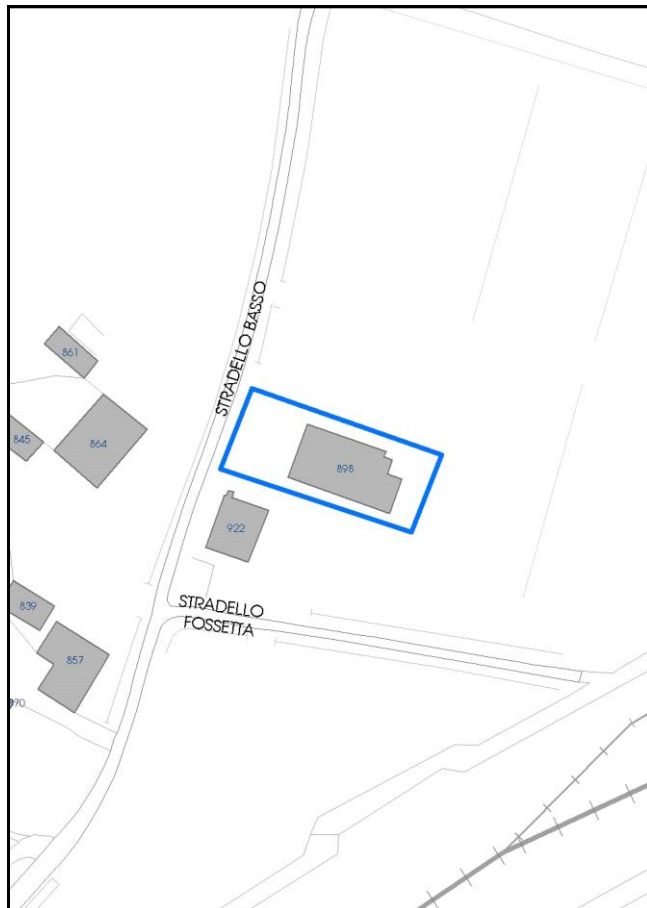


Foto aerea 2019 scala 1:2000



Estratto di mappa 2019 scala 1:2000



La perimetrazione del nucleo soprariportata è ai soli fini indicativi e non ha alcuna ricaduta normativa sulla base della disciplina di PUG.

Comune di Modena

Codice nucleo: 22_569

LOCALIZZAZIONE

Indirizzo: STRADELLO FOSSETTA

Numero civico: 56

Riferimenti catastali: Foglio: 22

Mappale: 45

FUNZIONI

- | | | | |
|---|---|---|---|
| <input checked="" type="checkbox"/> Residenza | <input type="checkbox"/> Deposito | <input type="checkbox"/> Allevamento | <input type="checkbox"/> Centro Aziendale |
| <input type="checkbox"/> Serra/vivaio | <input type="checkbox"/> Agriturismo | <input type="checkbox"/> Maneggio | <input type="checkbox"/> Impianto di trasformazione |
| <input type="checkbox"/> Altre attività econom. | <input type="checkbox"/> Fattoria didattica | <input type="checkbox"/> Imp. tecnologico | <input type="checkbox"/> Attività agricola residua |

Note:

DESCRIZIONE DELL'IMPIANTO INSEDIATIVO

Impianto storico

Numero edifici: 1

Numero edifici oggetto di indagine: 1

- ☐ Vincolo Monumentale D.Lgs. 42/2004
- ☐ Vincolo Giardino di notevole interesse
- ☐ Presenza di edifici estranei all'impianto -

Assetto morfologico: disposizione libera

Elementi componenti presenti:

- | | | | |
|--|---|--|--|
| <input checked="" type="checkbox"/> recinzione | <input type="checkbox"/> manufatto funzionale | <input type="checkbox"/> albero singolo | <input checked="" type="checkbox"/> alberatura a macchia |
| <input type="checkbox"/> pavimentazione | <input type="checkbox"/> siepe | <input type="checkbox"/> alberatura a filare | <input type="checkbox"/> altro |

Note elementi:

RELAZIONI CON IL CONTESTO TERRITORIALE

Tipo di accesso: ☐ accesso indiretto ☒ accesso diretto da viabilità ☐ accesso tramite stradello

Contesto paesaggistico:

- | | |
|--|--|
| <input checked="" type="checkbox"/> appartenenza ad agglomerato rurale | <input type="checkbox"/> prossimità a territorio urbanizzato |
| <input type="checkbox"/> insediamento isolato | <input checked="" type="checkbox"/> prossimità ad infrastrutture |
| <input type="checkbox"/> prossimità ad area produttiva | <input type="checkbox"/> prossimità a corso d'acqua |

Criticità ambientali: fonti esterne
(TAV 70 m)

NOTE

SCHEDA ANALITICA EDIFICIO

N. 2339

Codice nucleo: 22_569

Codice edificio: 898

LOCALIZZAZIONE

Indirizzo: STRADELLO FOSSETTA

civico: 56

Riferimenti catastali 2019

Foglio: 22 Mappale: 45

Quartiere: 4 - S.FAUSTINO - MADONNINA - QUATTRO VILLE

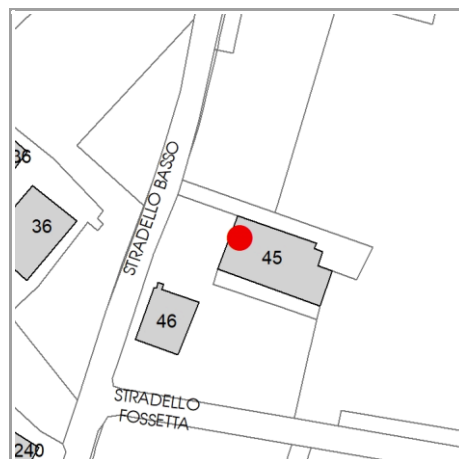
FUNZIONE

Funzione principale: residenza

Funzione secondaria deposito

Stato di utilizzazione: in uso

☐ Edificio produttivo agricolo dismesso



CARATTERISTICHE DELL'EDIFICIO

Numero di piani: 2

Numero di alloggi: 3

Superficie abitazione (mq): 200

Superficie altre funzioni (mq): 560

Epoca di costruzione: dal 1801 al 1900

Tipologia edilizia storica: **edificio a blocco**

☒ Coerenza con l'impianto storico originario

Integrità tipologica: alterata

Tipo di alterazione: finiture

Stato di conservazione: medio

Vincolo Monumentale D.Lgs. 42/2004: non presente

VALUTAZIONE

☐ Valore Storico Architettonico

☒ Valore Storico Culturale Testimoniale

☐ Valore Storico Culturale Testimoniale - Edilizia Minore

NOTE

l'edificio e' stato ampliato piu' volte negli anni

DOCUMENTAZIONE FOTOGRAFICA

Foto censimento 1985/1987



Foto censimento 2017/2020

CENSIMENTO PATRIMONIO EDILIZIO 2021

TERRITORIO RURALE

N° IDENTIFICATIVO SCHEDA: 2340

Codice nucleo: 22_46dr

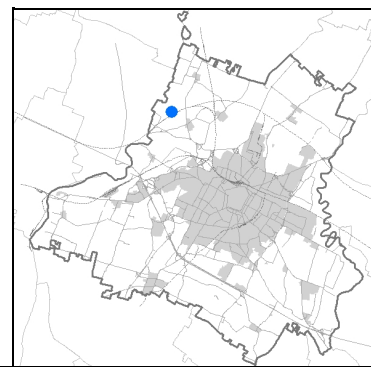


Foto aerea 2019 - C.G.R. s.p.a. Parma scala 1:5000



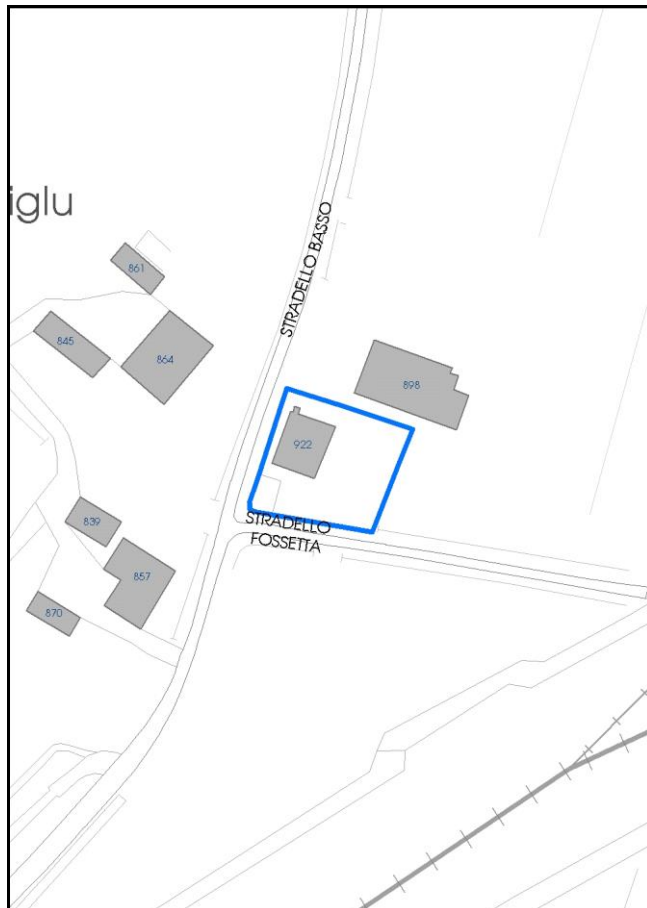


Foto aerea 2019 scala 1:2000



Estratto di mappa 2019 scala 1:2000



La perimetrazione del nucleo soprariportata è ai soli fini indicativi e non ha alcuna ricaduta normativa sulla base della disciplina di PUG.

Comune di Modena

Codice nucleo: 22_46dr

nucleo recuperato

LOCALIZZAZIONE

Indirizzo: STRADELLO FOSSETTA

Numero civico: 62

Riferimenti catastali: Foglio: 22

Mappale: 46

FUNZIONI

- | | | | |
|---|---|---|---|
| <input checked="" type="checkbox"/> Residenza | <input type="checkbox"/> Deposito | <input type="checkbox"/> Allevamento | <input type="checkbox"/> Centro Aziendale |
| <input type="checkbox"/> Serra/vivaio | <input type="checkbox"/> Agriturismo | <input type="checkbox"/> Maneggio | <input type="checkbox"/> Impianto di trasformazione |
| <input type="checkbox"/> Altre attività econom. | <input type="checkbox"/> Fattoria didattica | <input type="checkbox"/> Imp. tecnologico | <input type="checkbox"/> Attività agricola residua |

Note:

DESCRIZIONE DELL'IMPIANTO INSEDIATIVO

Impianto storico

Numero edifici: 1

Numero edifici oggetto di indagine: 1

- ☐ Vincolo Monumentale D.Lgs. 42/2004
- ☐ Vincolo Giardino di notevole interesse
- ☐ Presenza di edifici estranei all'impianto -

Assetto morfologico: cortile

Elementi componenti presenti:

- | | | | |
|--|---|--|--|
| <input checked="" type="checkbox"/> recinzione | <input type="checkbox"/> manufatto funzionale | <input type="checkbox"/> albero singolo | <input checked="" type="checkbox"/> alberatura a macchia |
| <input type="checkbox"/> pavimentazione | <input checked="" type="checkbox"/> siepe | <input type="checkbox"/> alberatura a filare | <input type="checkbox"/> altro |

Note elementi:

RELAZIONI CON IL CONTESTO TERRITORIALE

Tipo di accesso: ☒ accesso indiretto ☐ accesso diretto da viabilità ☒ accesso tramite stradello

Contesto paesaggistico:

- | | |
|--|--|
| <input checked="" type="checkbox"/> appartenenza ad agglomerato rurale | <input type="checkbox"/> prossimità a territorio urbanizzato |
| <input type="checkbox"/> insediamento isolato | <input checked="" type="checkbox"/> prossimità ad infrastrutture |
| <input type="checkbox"/> prossimità ad area produttiva | <input type="checkbox"/> prossimità a corso d'acqua |

Criticità ambientali: assenti

NOTE

SCHEDA ANALITICA EDIFICIO

N. 2340

Codice nucleo: 22_46dr

Codice edificio: 922

LOCALIZZAZIONE

Indirizzo: STRADELLO FOSSETTA

civico: 62

Riferimenti catastali 2019

Foglio: 22 Mappale: 46

Quartiere: 4 - S.FAUSTINO - MADONNINA - QUATTRO VILLE

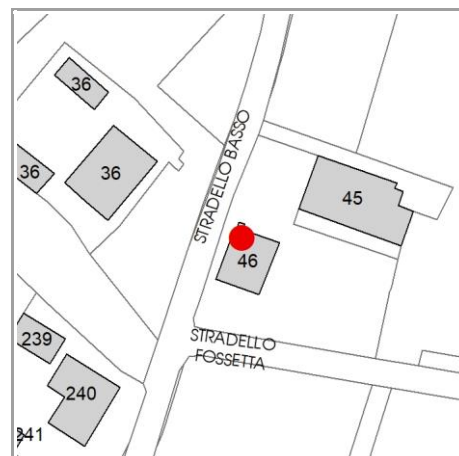
FUNZIONE

Funzione principale: residenza

Funzione secondaria ---

Stato di utilizzazione: in uso

☐ Edificio produttivo agricolo dismesso



CARATTERISTICHE DELL'EDIFICIO

Numero di piani: 3

Numero di alloggi: 1

Superficie abitazione (mq): 182

Superficie altre funzioni (mq): 0

Epoca di costruzione: dal 1801 al 1900

Tipologia edilizia storica: **edificio a blocco**

☒ Coerenza con l'impianto storico originario

Integrità tipologica: originaria

Tipo di alterazione: ---

Stato di conservazione: medio

Vincolo Monumentale D.Lgs. 42/2004: non presente

VALUTAZIONE

☐ Valore Storico Architettonico

☒ Valore Storico Culturale Testimoniale

☐ Valore Storico Culturale Testimoniale - Edilizia Minore

NOTE

DOCUMENTAZIONE FOTOGRAFICA

Foto censimento 1985/1987



Foto censimento 2017/2020



CENSIMENTO PATRIMONIO EDILIZIO 2021

TERRITORIO RURALE

N° IDENTIFICATIVO SCHEDA: 2341

Codice nucleo: 22_111d

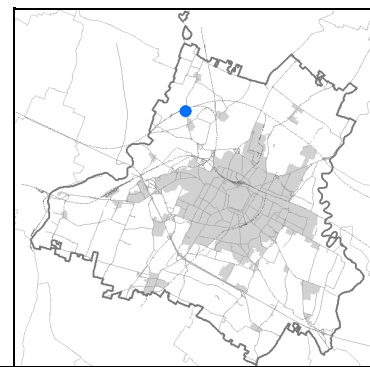
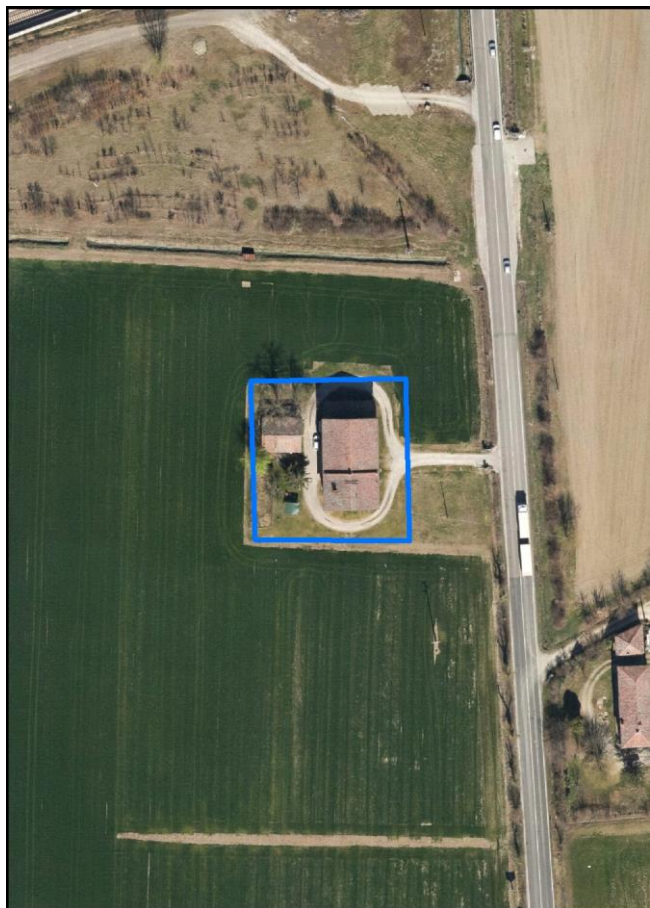


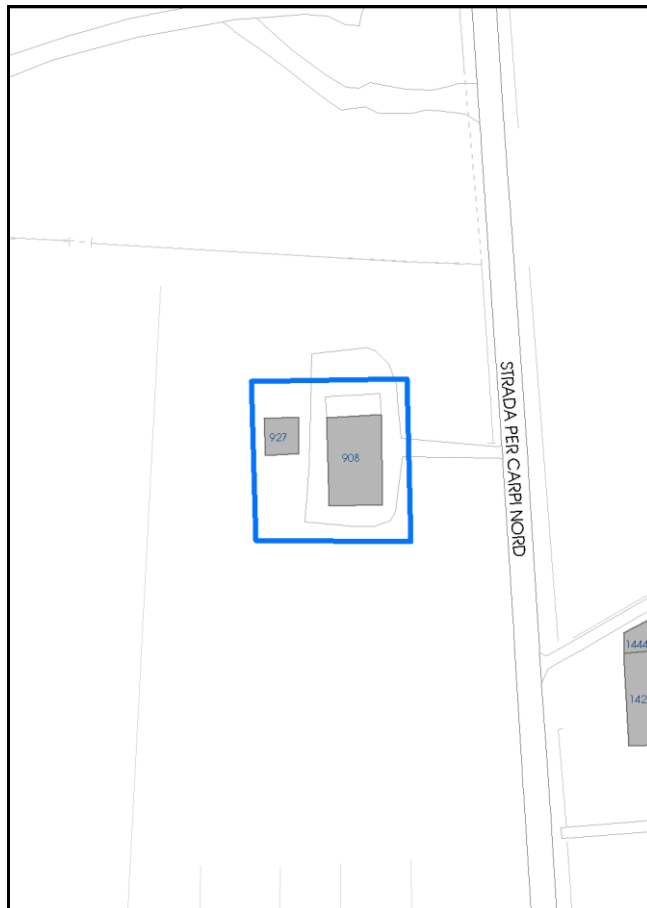
Foto aerea 2019 - C.G.R. s.p.a. Parma scala 1:5000



Foto aerea 2019 scala 1:2000



Estratto di mappa 2019 scala 1:2000



La perimetrazione del nucleo soprariportata è ai soli fini indicativi e non ha alcuna ricaduta normativa sulla base della disciplina di PUG.

Comune di Modena

Codice nucleo: 22_111d

nucleo non recuperato

LOCALIZZAZIONE

Indirizzo: STRADA NAZIONALE PER CARPI NORD

Numero civico: 1271

Riferimenti catastali: Foglio: 22

Mappale: 59

FUNZIONI

- | | | | |
|---|---|---|---|
| <input checked="" type="checkbox"/> Residenza | <input type="checkbox"/> Deposito | <input type="checkbox"/> Allevamento | <input type="checkbox"/> Centro Aziendale |
| <input type="checkbox"/> Serra/vivaio | <input type="checkbox"/> Agriturismo | <input type="checkbox"/> Maneggio | <input type="checkbox"/> Impianto di trasformazione |
| <input type="checkbox"/> Altre attività econom. | <input type="checkbox"/> Fattoria didattica | <input type="checkbox"/> Imp. tecnologico | <input type="checkbox"/> Attività agricola residua |

Note:

DESCRIZIONE DELL'IMPIANTO INSEDIATIVO

Impianto storico

Numero edifici: 2

Numero edifici oggetto di indagine: 1

- ☐ Vincolo Monumentale D.Lgs. 42/2004
- ☐ Vincolo Giardino di notevole interesse
- ☐ Presenza di edifici estranei all'impianto -

Assetto morfologico: corte aperta

Elementi componenti presenti:

- | | | | |
|---|---|---|---|
| <input type="checkbox"/> recinzione | <input type="checkbox"/> manufatto funzionale | <input type="checkbox"/> albero singolo | <input type="checkbox"/> alberatura a macchia |
| <input type="checkbox"/> pavimentazione | <input type="checkbox"/> siepe | <input checked="" type="checkbox"/> alberatura a filare | <input type="checkbox"/> altro |

Note elementi:

RELAZIONI CON IL CONTESTO TERRITORIALE

Tipo di accesso: ☐ accesso indiretto ☐ accesso diretto da viabilità ☐ accesso tramite stradello

Contesto paesaggistico:

- | | |
|---|--|
| <input type="checkbox"/> appartenenza ad agglomerato rurale | <input type="checkbox"/> prossimità a territorio urbanizzato |
| <input checked="" type="checkbox"/> insediamento isolato | <input checked="" type="checkbox"/> prossimità ad infrastrutture |
| <input type="checkbox"/> prossimità ad area produttiva | <input type="checkbox"/> prossimità a corso d'acqua |

Criticità ambientali: fonti esterne
(ferrovia 130 m)

NOTE

SCHEDA ANALITICA EDIFICIO

N. 2341

Codice nucleo: 22_111d

Codice edificio: 908

LOCALIZZAZIONE

Indirizzo: STRADA NAZIONALE PER CARPI NORD

civico: 1271

Riferimenti catastali 2019

Foglio: 22

Mappale: 59

Quartiere: 4 - S.FAUSTINO - MADONNINA - QUATTRO VILLE

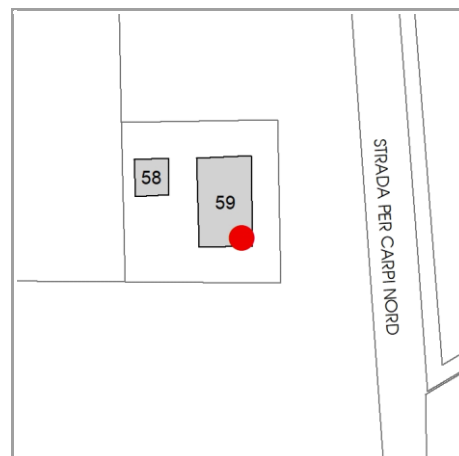
FUNZIONE

Funzione principale: residenza

Funzione secondaria: deposito

Stato di utilizzazione: in uso

☐ Edificio produttivo agricolo dismesso



CARATTERISTICHE DELL'EDIFICIO

Numero di piani:

Numero di alloggi: 1

Superficie abitazione (mq): 0

Superficie altre funzioni (mq): 0

Epoca di costruzione: dal 1901 al 1945

Tipologia edilizia storica: **edificio a porta morta**

☒ Coerenza con l'impianto storico originario

Integrità tipologica:

Tipo di alterazione: ---

Stato di conservazione: scarso

Vincolo Monumentale D.Lgs. 42/2004: non presente

VALUTAZIONE

☐ Valore Storico Architettonico

☒ Valore Storico Culturale Testimoniale

☐ Valore Storico Culturale Testimoniale - Edilizia Minore

NOTE

DOCUMENTAZIONE FOTOGRAFICA

Foto censimento 1985/1987



Foto censimento 2017/2020

CENSIMENTO PATRIMONIO EDILIZIO 2021

TERRITORIO RURALE

N° IDENTIFICATIVO SCHEDA: 2342

Codice nucleo: 22_925

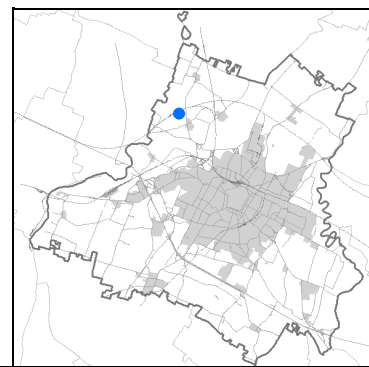


Foto aerea 2019 - C.G.R. s.p.a. Parma scala 1:5000



Foto aerea 2019 scala 1:2000



Estratto di mappa 2019 scala 1:2000



La perimetrazione del nucleo soprariportata è ai soli fini indicativi e non ha alcuna ricaduta normativa sulla base della disciplina di PUG.

Comune di Modena

Codice nucleo: 22_925

LOCALIZZAZIONE

Indirizzo: STRADELLO FOSSETTA

Numero civico: 26

Riferimenti catastali: Foglio: 22

Mappale: 63

FUNZIONI

- | | | | |
|---|--|---|---|
| <input checked="" type="checkbox"/> Residenza | <input checked="" type="checkbox"/> Deposito | <input type="checkbox"/> Allevamento | <input type="checkbox"/> Centro Aziendale |
| <input type="checkbox"/> Serra/vivaio | <input type="checkbox"/> Agriturismo | <input type="checkbox"/> Maneggio | <input type="checkbox"/> Impianto di trasformazione |
| <input type="checkbox"/> Altre attività econom. | <input type="checkbox"/> Fattoria didattica | <input type="checkbox"/> Imp. tecnologico | <input type="checkbox"/> Attività agricola residua |

Note:

DESCRIZIONE DELL'IMPIANTO INSEDIATIVO

Impianto storico

Numero edifici: 2

Numero edifici oggetto di indagine: 2

- ☐ Vincolo Monumentale D.Lgs. 42/2004
- ☐ Vincolo Giardino di notevole interesse
- ☒ Presenza di edifici estranei all'impianto - strutture precarie non censite

Assetto morfologico: cortile

Elementi componenti presenti:

- | | | | |
|---|---|---|--|
| <input type="checkbox"/> recinzione | <input type="checkbox"/> manufatto funzionale | <input type="checkbox"/> albero singolo | <input checked="" type="checkbox"/> alberatura a macchia |
| <input type="checkbox"/> pavimentazione | <input type="checkbox"/> siepe | <input checked="" type="checkbox"/> alberatura a filare | <input type="checkbox"/> altro |

Note elementi:

RELAZIONI CON IL CONTESTO TERRITORIALE

Tipo di accesso: ☐ accesso indiretto ☒ accesso diretto da viabilità ☐ accesso tramite stradello

Contesto paesaggistico:

- | | |
|---|--|
| <input type="checkbox"/> appartenenza ad agglomerato rurale | <input type="checkbox"/> prossimità a territorio urbanizzato |
| <input checked="" type="checkbox"/> insediamento isolato | <input checked="" type="checkbox"/> prossimità ad infrastrutture |
| <input type="checkbox"/> prossimità ad area produttiva | <input type="checkbox"/> prossimità a corso d'acqua |

Criticità ambientali: fonti esterne
(TAV 120 m)

NOTE

SCHEDA ANALITICA EDIFICIO

N. 2342

Codice nucleo: 22_925

Codice edificio: 912

LOCALIZZAZIONE

Indirizzo: STRADELLO FOSSETTA

civico: 26

Riferimenti catastali 2019

Foglio: 22

Mappale: 62

Quartiere: 4 - S.FAUSTINO - MADONNINA - QUATTRO VILLE

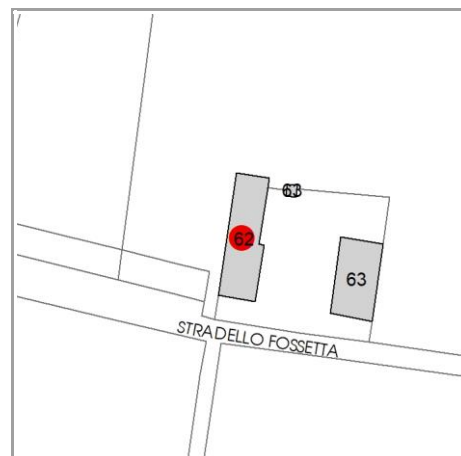
FUNZIONE

Funzione principale: residenza

Funzione secondaria: deposito

Stato di utilizzazione: in uso

☐ Edificio produttivo agricolo dismesso



CARATTERISTICHE DELL'EDIFICIO

Numero di piani: 2

Numero di alloggi: 2

Superficie abitazione (mq): 260

Superficie altre funzioni (mq): 360

Epoca di costruzione: dal 1801 al 1900

Tipologia edilizia storica: **edificio a blocco**

☒ Coerenza con l'impianto storico originario

Integrità tipologica: alterata

Tipo di alterazione: ampliamento

Stato di conservazione: medio

Vincolo Monumentale D.Lgs. 42/2004: non presente

VALUTAZIONE

☐ Valore Storico Architettonico

☒ Valore Storico Culturale Testimoniale

☐ Valore Storico Culturale Testimoniale - Edilizia Minore

NOTE

DOCUMENTAZIONE FOTOGRAFICA

Foto censimento 1985/1987



Foto censimento 2017/2020



CENSIMENTO PATRIMONIO EDILIZIO 2021

TERRITORIO RURALE

N° IDENTIFICATIVO SCHEDA: 2343

Codice nucleo: 22_925

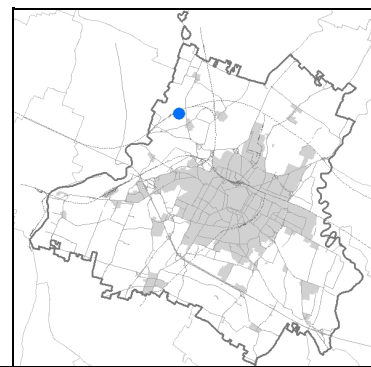


Foto aerea 2019 - C.G.R. s.p.a. Parma scala 1:5000



Foto aerea 2019 scala 1:2000



Estratto di mappa 2019 scala 1:2000



La perimetrazione del nucleo soprariportata è ai soli fini indicativi e non ha alcuna ricaduta normativa sulla base della disciplina di PUG.

Comune di Modena

Codice nucleo: 22_925

LOCALIZZAZIONE

Indirizzo: STRADELLO FOSSETTA

Numero civico: 26

Riferimenti catastali: Foglio: 22

Mappale: 63

FUNZIONI

- | | | | |
|---|--|---|---|
| <input checked="" type="checkbox"/> Residenza | <input checked="" type="checkbox"/> Deposito | <input type="checkbox"/> Allevamento | <input type="checkbox"/> Centro Aziendale |
| <input type="checkbox"/> Serra/vivaio | <input type="checkbox"/> Agriturismo | <input type="checkbox"/> Maneggio | <input type="checkbox"/> Impianto di trasformazione |
| <input type="checkbox"/> Altre attività econom. | <input type="checkbox"/> Fattoria didattica | <input type="checkbox"/> Imp. tecnologico | <input type="checkbox"/> Attività agricola residua |

Note:

DESCRIZIONE DELL'IMPIANTO INSEDIATIVO

Impianto storico

Numero edifici: 2

Numero edifici oggetto di indagine: 2

- ☐ Vincolo Monumentale D.Lgs. 42/2004
- ☐ Vincolo Giardino di notevole interesse
- ☒ Presenza di edifici estranei all'impianto - strutture precarie non censite

Assetto morfologico: cortile

Elementi componenti presenti:

- | | | | |
|---|---|---|--|
| <input type="checkbox"/> recinzione | <input type="checkbox"/> manufatto funzionale | <input type="checkbox"/> albero singolo | <input checked="" type="checkbox"/> alberatura a macchia |
| <input type="checkbox"/> pavimentazione | <input type="checkbox"/> siepe | <input checked="" type="checkbox"/> alberatura a filare | <input type="checkbox"/> altro |

Note elementi:

RELAZIONI CON IL CONTESTO TERRITORIALE

Tipo di accesso: ☐ accesso indiretto ☒ accesso diretto da viabilità ☐ accesso tramite stradello

Contesto paesaggistico:

- | | |
|---|--|
| <input type="checkbox"/> appartenenza ad agglomerato rurale | <input type="checkbox"/> prossimità a territorio urbanizzato |
| <input checked="" type="checkbox"/> insediamento isolato | <input checked="" type="checkbox"/> prossimità ad infrastrutture |
| <input type="checkbox"/> prossimità ad area produttiva | <input type="checkbox"/> prossimità a corso d'acqua |

Criticità ambientali: fonti esterne
(TAV 120 m)

NOTE

SCHEDA ANALITICA EDIFICIO

N. 2343

Codice nucleo: 22_925

Codice edificio: 894

LOCALIZZAZIONE

Indirizzo: STRADELLO FOSSETTA

civico: 26

Riferimenti catastali 2019

Foglio: 22 Mappale: 63

Quartiere: 4 - S.FAUSTINO - MADONNINA - QUATTRO VILLE

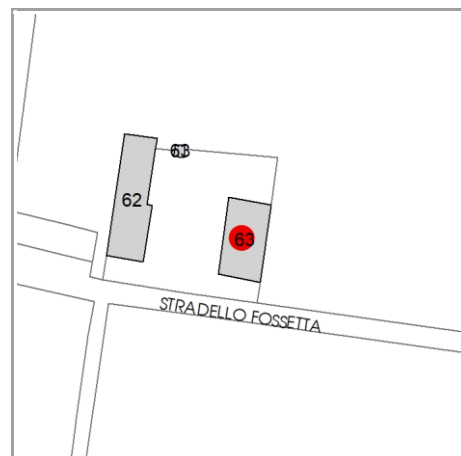
FUNZIONE

Funzione principale: deposito

Funzione secondaria ---

Stato di utilizzazione: non in uso

☐ Edificio produttivo agricolo dismesso



CARATTERISTICHE DELL'EDIFICIO

Numero di piani: 2

Numero di alloggi: 0

Superficie abitazione (mq): 0

Superficie altre funzioni (mq): 440

Epoca di costruzione: dal 1801 al 1900

Tipologia edilizia storica: **stalla e fienile**

☒ Coerenza con l'impianto storico originario

Integrità tipologica: alterata

Tipo di alterazione: ampliamento

Stato di conservazione: pessimo

Vincolo Monumentale D.Lgs. 42/2004: non presente

VALUTAZIONE

☐ Valore Storico Architettonico

☒ Valore Storico Culturale Testimoniale

☐ Valore Storico Culturale Testimoniale - Edilizia Minore


NOTE

DOCUMENTAZIONE FOTOGRAFICA

Foto censimento 1985/1987



Foto censimento 2017/2020



CENSIMENTO PATRIMONIO EDILIZIO 2021

TERRITORIO RURALE

N° IDENTIFICATIVO SCHEDA: 2344

Codice nucleo: 22_568

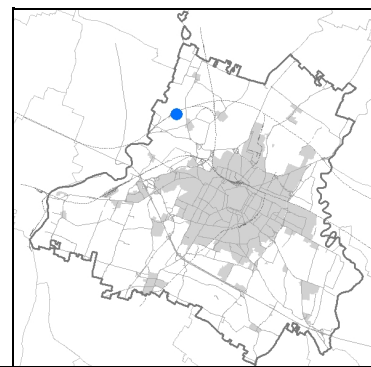


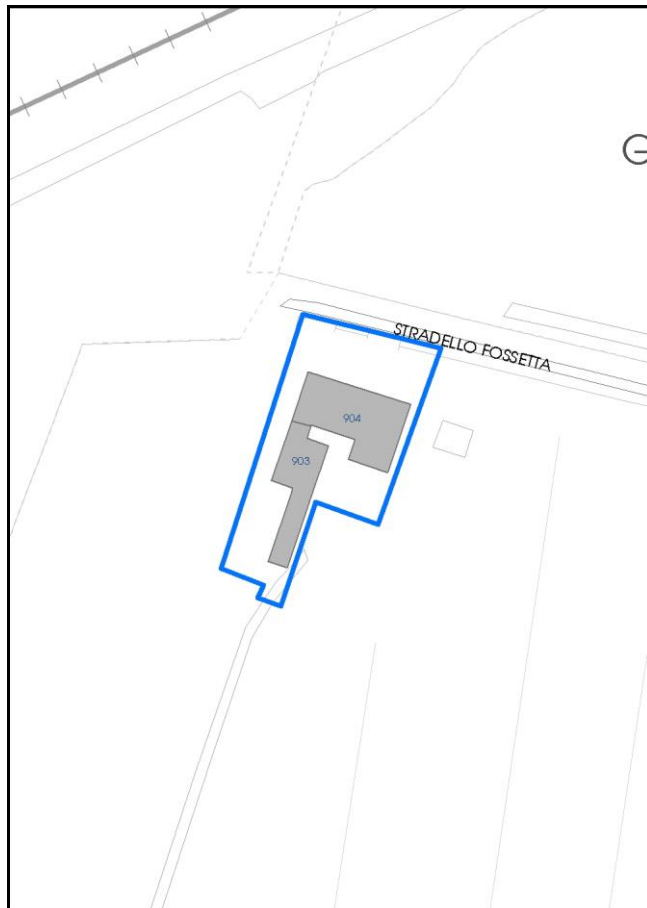
Foto aerea 2019 - C.G.R. s.p.a. Parma scala 1:5000



Foto aerea 2019 scala 1:2000



Estratto di mappa 2019 scala 1:2000



La perimetrazione del nucleo soprariportata è ai soli fini indicativi e non ha alcuna ricaduta normativa sulla base della disciplina di PUG.

Comune di Modena

Codice nucleo: 22_568

LOCALIZZAZIONE

Indirizzo: STRADELLO FOSSETTA

Numero civico: 37

Riferimenti catastali: Foglio: 22

Mappale: 75

FUNZIONI

- | | | | |
|---|--|---|---|
| <input checked="" type="checkbox"/> Residenza | <input checked="" type="checkbox"/> Deposito | <input type="checkbox"/> Allevamento | <input type="checkbox"/> Centro Aziendale |
| <input type="checkbox"/> Serra/vivaio | <input type="checkbox"/> Agriturismo | <input type="checkbox"/> Maneggio | <input type="checkbox"/> Impianto di trasformazione |
| <input type="checkbox"/> Altre attività econom. | <input type="checkbox"/> Fattoria didattica | <input type="checkbox"/> Imp. tecnologico | <input type="checkbox"/> Attività agricola residua |

Note:

DESCRIZIONE DELL'IMPIANTO INSEDIATIVO

Impianto storico

Numero edifici: 2

Numero edifici oggetto di indagine: 1

- ☐ Vincolo Monumentale D.Lgs. 42/2004
- ☐ Vincolo Giardino di notevole interesse
- ☐ Presenza di edifici estranei all'impianto -

Assetto morfologico: corte aperta

Elementi componenti presenti:

- | | | | |
|--|---|---|---|
| <input checked="" type="checkbox"/> recinzione | <input type="checkbox"/> manufatto funzionale | <input type="checkbox"/> albero singolo | <input type="checkbox"/> alberatura a macchia |
| <input type="checkbox"/> pavimentazione | <input type="checkbox"/> siepe | <input checked="" type="checkbox"/> alberatura a filare | <input type="checkbox"/> altro |

Note elementi:

RELAZIONI CON IL CONTESTO TERRITORIALE

Tipo di accesso: ☐ accesso indiretto ☐ accesso diretto da viabilità ☒ accesso tramite stradello

Contesto paesaggistico:

- | | |
|---|--|
| <input type="checkbox"/> appartenenza ad agglomerato rurale | <input type="checkbox"/> prossimità a territorio urbanizzato |
| <input checked="" type="checkbox"/> insediamento isolato | <input checked="" type="checkbox"/> prossimità ad infrastrutture |
| <input type="checkbox"/> prossimità ad area produttiva | <input type="checkbox"/> prossimità a corso d'acqua |

Criticità ambientali: fonti esterne
(TAV 100 m)

NOTE

SCHEDA ANALITICA EDIFICIO

N. 2344

Codice nucleo: 22_568

Codice edificio: 904

LOCALIZZAZIONE

Indirizzo: STRADELLO FOSSETTA

civico: 37

Riferimenti catastali 2019

Foglio: 22 Mappale: 75

Quartiere: 4 - S.FAUSTINO - MADONNINA - QUATTRO VILLE

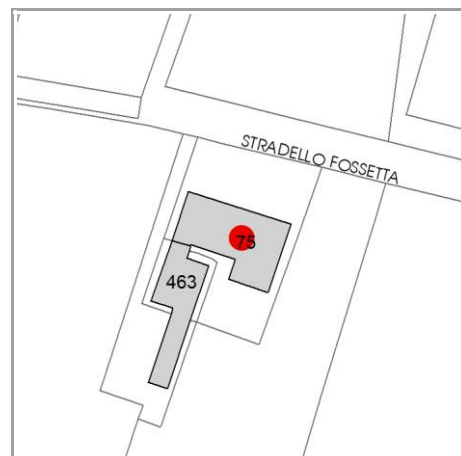
FUNZIONE

Funzione principale: residenza

Funzione secondaria deposito

Stato di utilizzazione: uso non rilevabile

☐ Edificio produttivo agricolo dismesso



CARATTERISTICHE DELL'EDIFICIO

Numero di piani: 2

Numero di alloggi: 0

Superficie abitazione (mq): 100

Superficie altre funzioni (mq): 600

Epoca di costruzione: dal 1801 al 1900

Tipologia edilizia storica: **edificio a porta morta**

☒ Coerenza con l'impianto storico originario

Integrità tipologica: alterata

Tipo di alterazione: ampliamento

Stato di conservazione: scarso

Vincolo Monumentale D.Lgs. 42/2004: non presente

VALUTAZIONE

☐ Valore Storico Architettonico

☒ Valore Storico Culturale Testimoniale

☐ Valore Storico Culturale Testimoniale - Edilizia Minore

NOTE

DOCUMENTAZIONE FOTOGRAFICA

Foto censimento 1985/1987



Foto censimento 2017/2020

CENSIMENTO PATRIMONIO EDILIZIO 2021

TERRITORIO RURALE

N° IDENTIFICATIVO SCHEDA: 2345

Codice nucleo: 22_103dr

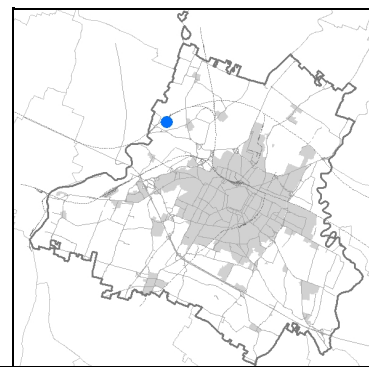
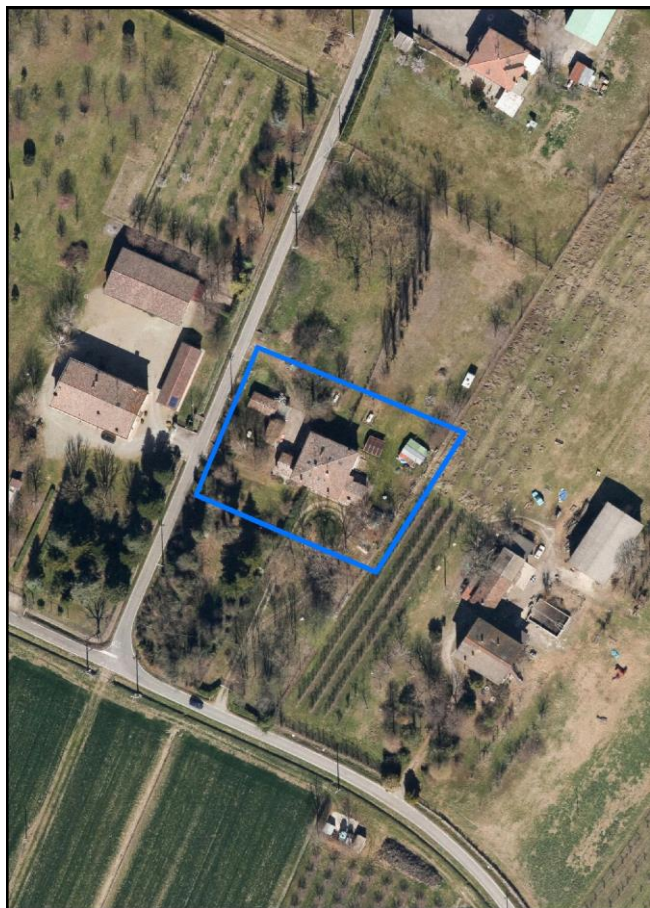


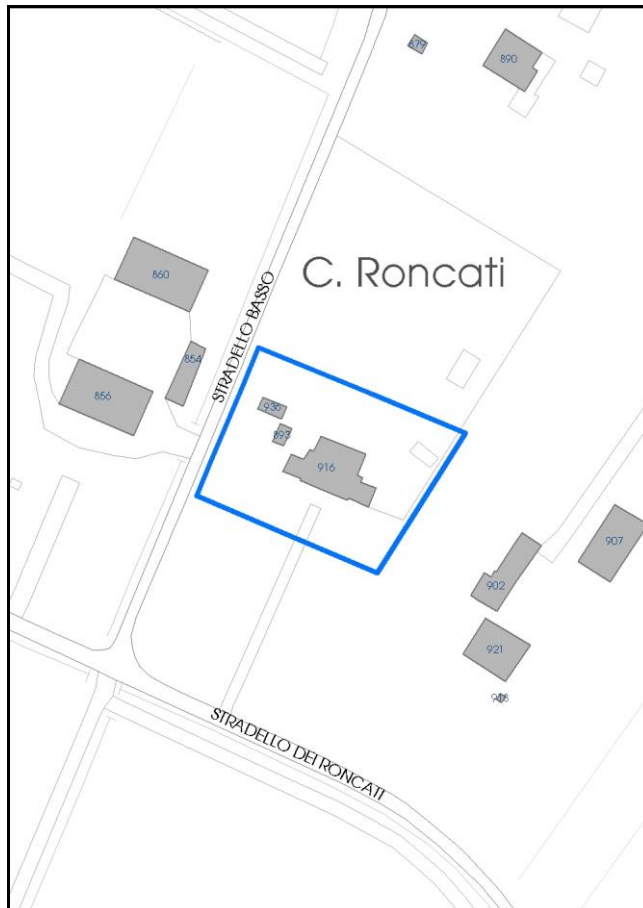
Foto aerea 2019 - C.G.R. s.p.a. Parma scala 1:5000



Foto aerea 2019 scala 1:2000



Estratto di mappa 2019 scala 1:2000



La perimetrazione del nucleo soprariportata è ai soli fini indicativi e non ha alcuna ricaduta normativa sulla base della disciplina di PUG.

Comune di Modena

Codice nucleo: 22_103dr

nucleo recuperato

LOCALIZZAZIONE

Indirizzo: STRADELLO RONCATI

Numero civico: 66

Riferimenti catastali: Foglio: 22

Mappale: 103

FUNZIONI

- | | | | |
|---|--|---|---|
| <input checked="" type="checkbox"/> Residenza | <input checked="" type="checkbox"/> Deposito | <input type="checkbox"/> Allevamento | <input type="checkbox"/> Centro Aziendale |
| <input type="checkbox"/> Serra/vivaio | <input type="checkbox"/> Agriturismo | <input type="checkbox"/> Maneggio | <input type="checkbox"/> Impianto di trasformazione |
| <input type="checkbox"/> Altre attività econom. | <input type="checkbox"/> Fattoria didattica | <input type="checkbox"/> Imp. tecnologico | <input type="checkbox"/> Attività agricola residua |

Note:

DESCRIZIONE DELL'IMPIANTO INSEDIATIVO

Impianto storico

Numero edifici: 3

Numero edifici oggetto di indagine: 2

- ☐ Vincolo Monumentale D.Lgs. 42/2004
- ☐ Vincolo Giardino di notevole interesse
- ☐ Presenza di edifici estranei all'impianto -

Assetto morfologico: cortile

Elementi componenti presenti:

- | | | | |
|--|--|--|--|
| <input checked="" type="checkbox"/> recinzione | <input checked="" type="checkbox"/> manufatto funzionale | <input type="checkbox"/> albero singolo | <input checked="" type="checkbox"/> alberatura a macchia |
| <input checked="" type="checkbox"/> pavimentazione | <input checked="" type="checkbox"/> siepe | <input type="checkbox"/> alberatura a filare | <input type="checkbox"/> altro |

Note elementi:

RELAZIONI CON IL CONTESTO TERRITORIALE

Tipo di accesso: ☐ accesso indiretto ☐ accesso diretto da viabilità ☒ accesso tramite stradello

Contesto paesaggistico:

- | | |
|---|--|
| <input type="checkbox"/> appartenenza ad agglomerato rurale | <input type="checkbox"/> prossimità a territorio urbanizzato |
| <input checked="" type="checkbox"/> insediamento isolato | <input type="checkbox"/> prossimità ad infrastrutture |
| <input type="checkbox"/> prossimità ad area produttiva | <input type="checkbox"/> prossimità a corso d'acqua |

Criticità ambientali: assenti

NOTE

SCHEDA ANALITICA EDIFICIO

N. 2345

Codice nucleo: 22_103dr

Codice edificio: 893

LOCALIZZAZIONE

Indirizzo: STRADELLO RONCATI

civico: 66

Riferimenti catastali 2019

Foglio: 22 *Mappale:* 102

Quartiere: 4 - S.FAUSTINO - MADONNINA - QUATTRO VILLE

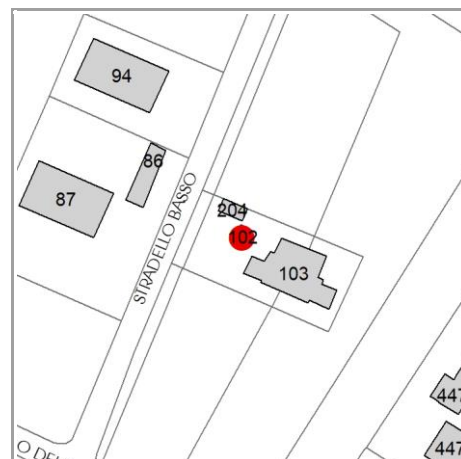
FUNZIONE

Funzione principale: deposito

Funzione secondaria ---

Stato di utilizzazione: in uso

☐ *Edificio produttivo agricolo dismesso*



CARATTERISTICHE DELL'EDIFICIO

Numero di piani: 1

Numero di alloggi: 0

Superficie abitazione (mq): 0

Superficie altre funzioni (mq): 16

Epoca di costruzione: dal 1801 al 1900

Tipologia edilizia storica: **stalla**

☒ *Coerenza con l'impianto storico originario*

Integrità tipologica: originaria

Tipo di alterazione: ---

Stato di conservazione: buono

Vincolo Monumentale D.Lgs. 42/2004: non presente

VALUTAZIONE

☐ Valore Storico Architettonico

☒ Valore Storico Culturale Testimoniale

☐ Valore Storico Culturale Testimoniale - Edilizia Minore

NOTE

DOCUMENTAZIONE FOTOGRAFICA

Foto censimento 1985/1987



Foto censimento 2017/2020



CENSIMENTO PATRIMONIO EDILIZIO 2021

TERRITORIO RURALE

N° IDENTIFICATIVO SCHEDA: 2346

Codice nucleo: 22_103dr

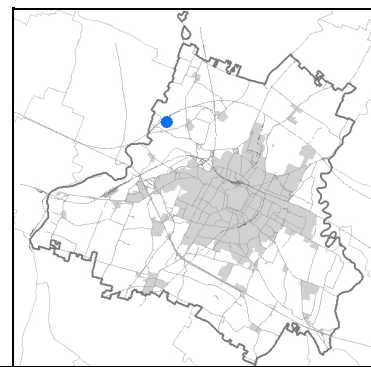
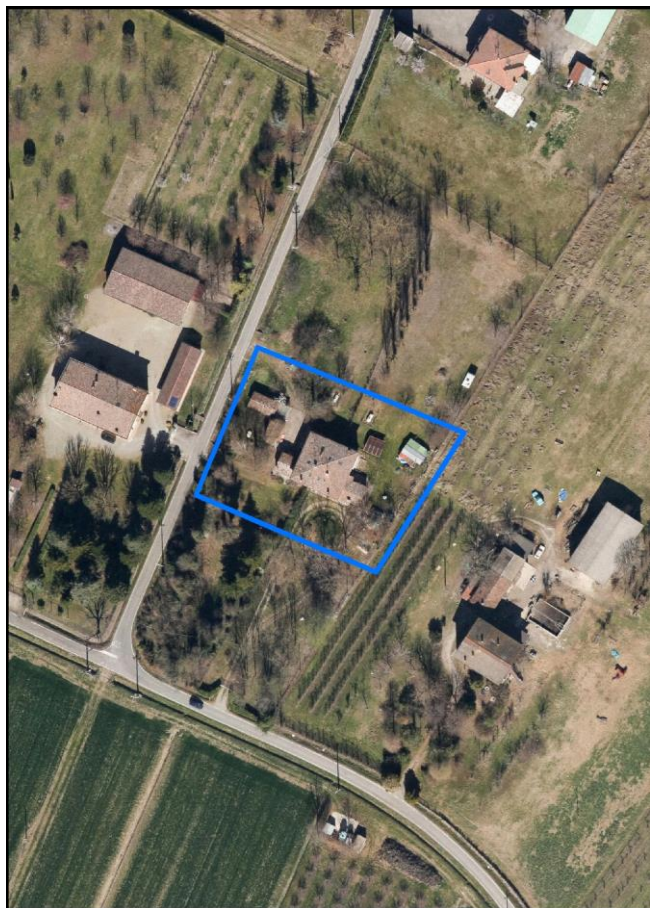


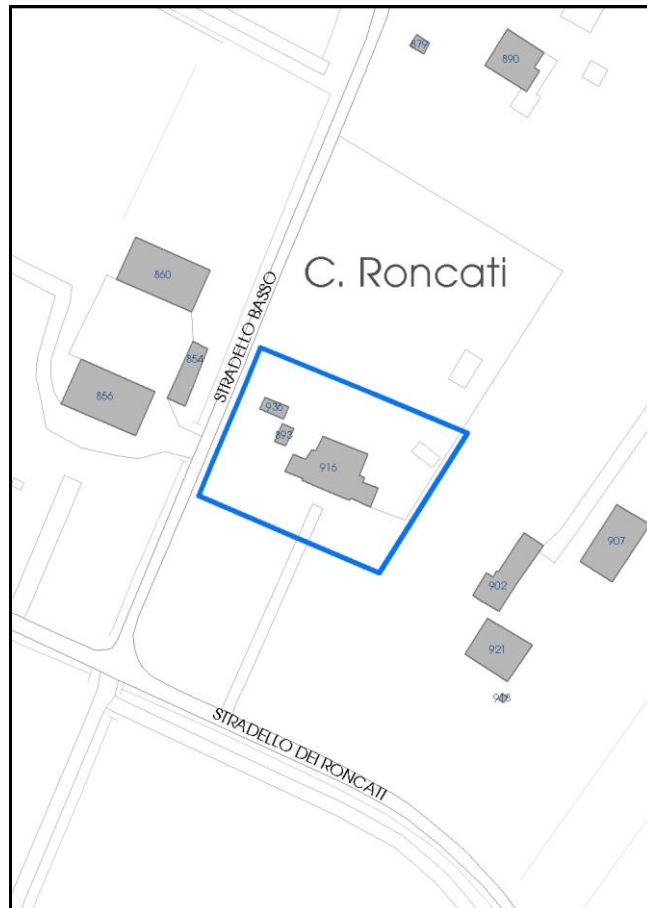
Foto aerea 2019 - C.G.R. s.p.a. Parma scala 1:5000



Foto aerea 2019 scala 1:2000



Estratto di mappa 2019 scala 1:2000



La perimetrazione del nucleo soprariportata è ai soli fini indicativi e non ha alcuna ricaduta normativa sulla base della disciplina di PUG.

Comune di Modena

Codice nucleo: 22_103dr

nucleo recuperato

LOCALIZZAZIONE

Indirizzo: STRADELLO RONCATI

Numero civico: 66

Riferimenti catastali: Foglio: 22

Mappale: 103

FUNZIONI

- | | | | |
|---|--|---|---|
| <input checked="" type="checkbox"/> Residenza | <input checked="" type="checkbox"/> Deposito | <input type="checkbox"/> Allevamento | <input type="checkbox"/> Centro Aziendale |
| <input type="checkbox"/> Serra/vivaio | <input type="checkbox"/> Agriturismo | <input type="checkbox"/> Maneggio | <input type="checkbox"/> Impianto di trasformazione |
| <input type="checkbox"/> Altre attività econom. | <input type="checkbox"/> Fattoria didattica | <input type="checkbox"/> Imp. tecnologico | <input type="checkbox"/> Attività agricola residua |

Note:

DESCRIZIONE DELL'IMPIANTO INSEDIATIVO

Impianto storico

Numero edifici: 3

Numero edifici oggetto di indagine: 2

- ☐ Vincolo Monumentale D.Lgs. 42/2004
- ☐ Vincolo Giardino di notevole interesse
- ☐ Presenza di edifici estranei all'impianto -

Assetto morfologico: cortile

Elementi componenti presenti:

- | | | | |
|--|--|--|--|
| <input checked="" type="checkbox"/> recinzione | <input checked="" type="checkbox"/> manufatto funzionale | <input type="checkbox"/> albero singolo | <input checked="" type="checkbox"/> alberatura a macchia |
| <input checked="" type="checkbox"/> pavimentazione | <input checked="" type="checkbox"/> siepe | <input type="checkbox"/> alberatura a filare | <input type="checkbox"/> altro |

Note elementi:

RELAZIONI CON IL CONTESTO TERRITORIALE

Tipo di accesso: ☐ accesso indiretto ☐ accesso diretto da viabilità ☒ accesso tramite stradello

Contesto paesaggistico:

- | | |
|---|--|
| <input type="checkbox"/> appartenenza ad agglomerato rurale | <input type="checkbox"/> prossimità a territorio urbanizzato |
| <input checked="" type="checkbox"/> insediamento isolato | <input type="checkbox"/> prossimità ad infrastrutture |
| <input type="checkbox"/> prossimità ad area produttiva | <input type="checkbox"/> prossimità a corso d'acqua |

Criticità ambientali: assenti

NOTE

SCHEDA ANALITICA EDIFICIO

N. 2346

Codice nucleo: 22_103dr

Codice edificio: 916

LOCALIZZAZIONE

Indirizzo: STRADELLO RONCATI

civico: 66

Riferimenti catastali 2019

Foglio: 22 Mappale: 103

Quartiere: 4 - S.FAUSTINO - MADONNINA - QUATTRO VILLE

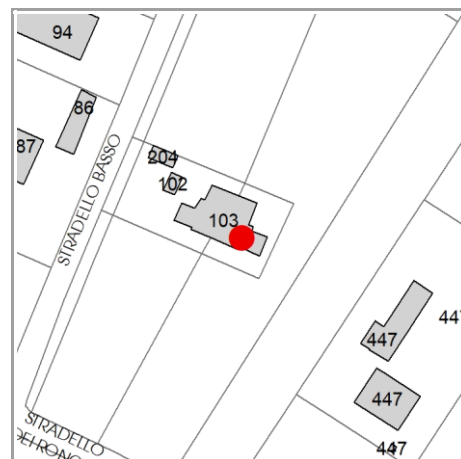
FUNZIONE

Funzione principale: residenza

Funzione secondaria ---

Stato di utilizzazione: in uso

☐ Edificio produttivo agricolo dismesso



CARATTERISTICHE DELL'EDIFICIO

Numero di piani: 2

Numero di alloggi: 2

Superficie abitazione (mq): 234

Superficie altre funzioni (mq): 0

Epoca di costruzione: dal 1801 al 1900

Tipologia edilizia storica: **casa padronale**

☒ Coerenza con l'impianto storico originario

Integrità tipologica: originaria

Tipo di alterazione: ---

Stato di conservazione: buono

Vincolo Monumentale D.Lgs. 42/2004: non presente

VALUTAZIONE

☐ Valore Storico Architettonico

☒ Valore Storico Culturale Testimoniale

☐ Valore Storico Culturale Testimoniale - Edilizia Minore

NOTE

DOCUMENTAZIONE FOTOGRAFICA

Foto censimento 1985/1987



Foto censimento 2017/2020



CENSIMENTO PATRIMONIO EDILIZIO 2021

TERRITORIO RURALE

N° IDENTIFICATIVO SCHEDA: 2347

Codice nucleo: 22_125dr

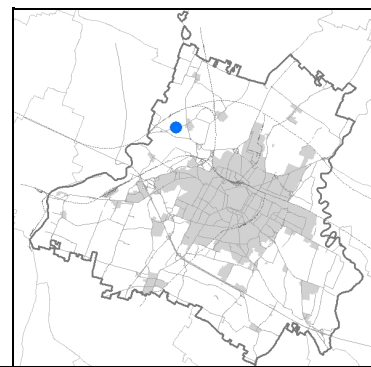


Foto aerea 2019 - C.G.R. s.p.a. Parma scala 1:5000



Foto aerea 2019 scala 1: 2000



Estratto di mappa 2019 scala 1: 2000



La perimetrazione del nucleo soprariportata è ai soli fini indicativi e non ha alcuna ricaduta normativa sulla base della disciplina di PUG.

Comune di Modena

Codice nucleo: 22_125dr

nucleo recuperato

LOCALIZZAZIONE

Indirizzo: STRADA LESIGNANA

Numero civico: 112

Riferimenti catastali: Foglio: 22

Mappale: 125

FUNZIONI

- | | | | |
|---|--|---|---|
| <input checked="" type="checkbox"/> Residenza | <input checked="" type="checkbox"/> Deposito | <input type="checkbox"/> Allevamento | <input type="checkbox"/> Centro Aziendale |
| <input type="checkbox"/> Serra/vivaio | <input type="checkbox"/> Agriturismo | <input type="checkbox"/> Maneggio | <input type="checkbox"/> Impianto di trasformazione |
| <input type="checkbox"/> Altre attività econom. | <input type="checkbox"/> Fattoria didattica | <input type="checkbox"/> Imp. tecnologico | <input type="checkbox"/> Attività agricola residua |

Note:

DESCRIZIONE DELL'IMPIANTO INSEDIATIVO

Impianto storico

Numero edifici: 4

Numero edifici oggetto di indagine: 4

- ☐ Vincolo Monumentale D.Lgs. 42/2004
- ☐ Vincolo Giardino di notevole interesse
- ☐ Presenza di edifici estranei all'impianto -

Assetto morfologico: disposizione libera

Elementi componenti presenti:

- | | | | |
|--|--|--|---|
| <input type="checkbox"/> recinzione | <input checked="" type="checkbox"/> manufatto funzionale | <input checked="" type="checkbox"/> albero singolo | <input type="checkbox"/> alberatura a macchia |
| <input checked="" type="checkbox"/> pavimentazione | <input type="checkbox"/> siepe | <input type="checkbox"/> alberatura a filare | <input type="checkbox"/> altro |

Note elementi:

RELAZIONI CON IL CONTESTO TERRITORIALE

Tipo di accesso: ☐ accesso indiretto ☒ accesso diretto da viabilità ☒ accesso tramite stradello

Contesto paesaggistico:

- | | |
|--|--|
| <input checked="" type="checkbox"/> appartenenza ad agglomerato rurale | <input type="checkbox"/> prossimità a territorio urbanizzato |
| <input type="checkbox"/> insediamento isolato | <input type="checkbox"/> prossimità ad infrastrutture |
| <input type="checkbox"/> prossimità ad area produttiva | <input type="checkbox"/> prossimità a corso d'acqua |

Criticità ambientali: assenti

NOTE

SCHEDA ANALITICA EDIFICIO

N. 2347

Codice nucleo: 22_125dr

Codice edificio: 940

LOCALIZZAZIONE

Indirizzo: STRADA LESIGNANA

civico: 112

Riferimenti catastali 2019

Foglio: 22 Mappale: 445

Quartiere: 4 - S.FAUSTINO - MADONNINA - QUATTRO VILLE

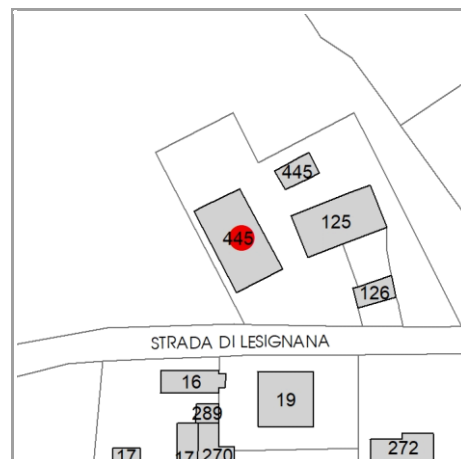
FUNZIONE

Funzione principale: deposito

Funzione secondaria ---

Stato di utilizzazione: in uso

☐ Edificio produttivo agricolo dismesso



CARATTERISTICHE DELL'EDIFICIO

Numero di piani: 2

Numero di alloggi: 0

Superficie abitazione (mq): 0

Superficie altre funzioni (mq): 326

Epoca di costruzione: dal 1801 al 1900

Tipologia edilizia storica: **stalla e fienile**

☒ Coerenza con l'impianto storico originario

Integrità tipologica: originaria

Tipo di alterazione: ---

Stato di conservazione: medio

Vincolo Monumentale D.Lgs. 42/2004: non presente

VALUTAZIONE

☐ Valore Storico Architettonico

☒ Valore Storico Culturale Testimoniale

☐ Valore Storico Culturale Testimoniale - Edilizia Minore

NOTE

DOCUMENTAZIONE FOTOGRAFICA

Foto censimento 1985/1987



Foto censimento 2017/2020



CENSIMENTO PATRIMONIO EDILIZIO 2021

TERRITORIO RURALE

N° IDENTIFICATIVO SCHEDA: 2348

Codice nucleo: 22_125dr

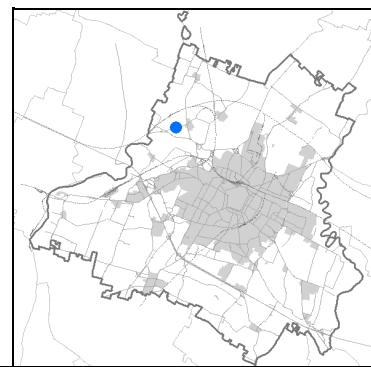


Foto aerea 2019 - C.G.R. s.p.a. Parma scala 1:5000



Foto aerea 2019 scala 1:2000



Estratto di mappa 2019 scala 1:2000



La perimetrazione del nucleo soprariportata è ai soli fini indicativi e non ha alcuna ricaduta normativa sulla base della disciplina di PUG.

Comune di Modena

Codice nucleo: 22_125dr

nucleo recuperato

LOCALIZZAZIONE

Indirizzo: STRADA LESIGNANA

Numero civico: 112

Riferimenti catastali: Foglio: 22

Mappale: 125

FUNZIONI

- | | | | |
|---|--|---|---|
| <input checked="" type="checkbox"/> Residenza | <input checked="" type="checkbox"/> Deposito | <input type="checkbox"/> Allevamento | <input type="checkbox"/> Centro Aziendale |
| <input type="checkbox"/> Serra/vivaio | <input type="checkbox"/> Agriturismo | <input type="checkbox"/> Maneggio | <input type="checkbox"/> Impianto di trasformazione |
| <input type="checkbox"/> Altre attività econom. | <input type="checkbox"/> Fattoria didattica | <input type="checkbox"/> Imp. tecnologico | <input type="checkbox"/> Attività agricola residua |

Note:

DESCRIZIONE DELL'IMPIANTO INSEDIATIVO

Impianto storico

Numero edifici: 4

Numero edifici oggetto di indagine: 4

- ☐ Vincolo Monumentale D.Lgs. 42/2004
- ☐ Vincolo Giardino di notevole interesse
- ☐ Presenza di edifici estranei all'impianto -

Assetto morfologico: disposizione libera

Elementi componenti presenti:

- | | | | |
|--|--|--|---|
| <input type="checkbox"/> recinzione | <input checked="" type="checkbox"/> manufatto funzionale | <input checked="" type="checkbox"/> albero singolo | <input type="checkbox"/> alberatura a macchia |
| <input checked="" type="checkbox"/> pavimentazione | <input type="checkbox"/> siepe | <input type="checkbox"/> alberatura a filare | <input type="checkbox"/> altro |

Note elementi:

RELAZIONI CON IL CONTESTO TERRITORIALE

Tipo di accesso: ☐ accesso indiretto ☒ accesso diretto da viabilità ☒ accesso tramite stradello

Contesto paesaggistico:

- | | |
|--|--|
| <input checked="" type="checkbox"/> appartenenza ad agglomerato rurale | <input type="checkbox"/> prossimità a territorio urbanizzato |
| <input type="checkbox"/> insediamento isolato | <input type="checkbox"/> prossimità ad infrastrutture |
| <input type="checkbox"/> prossimità ad area produttiva | <input type="checkbox"/> prossimità a corso d'acqua |

Criticità ambientali: assenti

NOTE

SCHEDA ANALITICA EDIFICIO

N. 2348

Codice nucleo: 22_125dr

Codice edificio: 883

LOCALIZZAZIONE

Indirizzo: STRADA LESIGNANA

civico: 112

Riferimenti catastali 2019

Foglio: 22 Mappale: 445

Quartiere: 4 - S.FAUSTINO - MADONNINA - QUATTRO VILLE

FUNZIONE

Funzione principale: deposito

Funzione secondaria ---

Stato di utilizzazione: in uso

☐ Edificio produttivo agricolo dismesso



CARATTERISTICHE DELL'EDIFICIO

Numero di piani: 1

Numero di alloggi: 0

Superficie abitazione (mq): 0

Superficie altre funzioni (mq): 63

Epoca di costruzione: dal 1901 al 1945

Tipologia edilizia storica: **stalla e fienile**

☒ Coerenza con l'impianto storico originario

Integrità tipologica: originaria

Tipo di alterazione: ---

Stato di conservazione: medio

Vincolo Monumentale D.Lgs. 42/2004: non presente

VALUTAZIONE

☐ Valore Storico Architettonico

☒ Valore Storico Culturale Testimoniale

☐ Valore Storico Culturale Testimoniale - Edilizia Minore

NOTE

DOCUMENTAZIONE FOTOGRAFICA

Foto censimento 1985/1987



Foto censimento 2017/2020



CENSIMENTO PATRIMONIO EDILIZIO 2021

TERRITORIO RURALE

N° IDENTIFICATIVO SCHEDA: 2349

Codice nucleo: 22_125dr

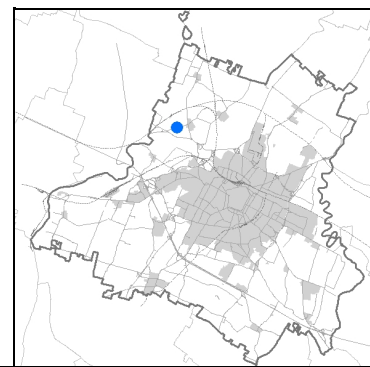


Foto aerea 2019 - C.G.R. s.p.a. Parma scala 1:5000



Foto aerea 2019 scala 1:2000



Estratto di mappa 2019 scala 1:2000



La perimetrazione del nucleo soprariportata è ai soli fini indicativi e non ha alcuna ricaduta normativa sulla base della disciplina di PUG.

Comune di Modena

Codice nucleo: 22_125dr

nucleo recuperato

LOCALIZZAZIONE

Indirizzo: STRADA LESIGNANA

Numero civico: 112

Riferimenti catastali: Foglio: 22

Mappale: 125

FUNZIONI

- | | | | |
|---|--|---|---|
| <input checked="" type="checkbox"/> Residenza | <input checked="" type="checkbox"/> Deposito | <input type="checkbox"/> Allevamento | <input type="checkbox"/> Centro Aziendale |
| <input type="checkbox"/> Serra/vivaio | <input type="checkbox"/> Agriturismo | <input type="checkbox"/> Maneggio | <input type="checkbox"/> Impianto di trasformazione |
| <input type="checkbox"/> Altre attività econom. | <input type="checkbox"/> Fattoria didattica | <input type="checkbox"/> Imp. tecnologico | <input type="checkbox"/> Attività agricola residua |

Note:

DESCRIZIONE DELL'IMPIANTO INSEDIATIVO

Impianto storico

Numero edifici: 4

Numero edifici oggetto di indagine: 4

- ☐ Vincolo Monumentale D.Lgs. 42/2004
- ☐ Vincolo Giardino di notevole interesse
- ☐ Presenza di edifici estranei all'impianto -

Assetto morfologico: disposizione libera

Elementi componenti presenti:

- | | | | |
|--|--|--|---|
| <input type="checkbox"/> recinzione | <input checked="" type="checkbox"/> manufatto funzionale | <input checked="" type="checkbox"/> albero singolo | <input type="checkbox"/> alberatura a macchia |
| <input checked="" type="checkbox"/> pavimentazione | <input type="checkbox"/> siepe | <input type="checkbox"/> alberatura a filare | <input type="checkbox"/> altro |

Note elementi:

RELAZIONI CON IL CONTESTO TERRITORIALE

Tipo di accesso: ☐ accesso indiretto ☒ accesso diretto da viabilità ☒ accesso tramite stradello

Contesto paesaggistico:

- | | |
|--|--|
| <input checked="" type="checkbox"/> appartenenza ad agglomerato rurale | <input type="checkbox"/> prossimità a territorio urbanizzato |
| <input type="checkbox"/> insediamento isolato | <input type="checkbox"/> prossimità ad infrastrutture |
| <input type="checkbox"/> prossimità ad area produttiva | <input type="checkbox"/> prossimità a corso d'acqua |

Criticità ambientali: assenti

NOTE

SCHEDA ANALITICA EDIFICIO

N. 2349

Codice nucleo: 22_125dr

Codice edificio: 887

LOCALIZZAZIONE

Indirizzo: STRADA LESIGNANA

civico: 112

Riferimenti catastali 2019

Foglio: 22 Mappale: 125

Quartiere: 4 - S.FAUSTINO - MADONNINA - QUATTRO VILLE

FUNZIONE

Funzione principale: residenza

Funzione secondaria ---

Stato di utilizzazione: in uso

☐ Edificio produttivo agricolo dismesso



CARATTERISTICHE DELL'EDIFICIO

Numero di piani: 2

Numero di alloggi: 3

Superficie abitazione (mq): 267

Superficie altre funzioni (mq): 0

Epoca di costruzione: dal 1901 al 1945

Tipologia edilizia storica: **casa padronale**

☒ Coerenza con l'impianto storico originario

Integrità tipologica: originaria

Tipo di alterazione: ---

Stato di conservazione: buono

Vincolo Monumentale D.Lgs. 42/2004: non presente

VALUTAZIONE

☐ Valore Storico Architettonico

☒ Valore Storico Culturale Testimoniale

☐ Valore Storico Culturale Testimoniale - Edilizia Minore

NOTE

DOCUMENTAZIONE FOTOGRAFICA

Foto censimento 1985/1987



Foto censimento 2017/2020



CENSIMENTO PATRIMONIO EDILIZIO 2021

TERRITORIO RURALE

N° IDENTIFICATIVO SCHEDA: 2350

Codice nucleo: 22_125dr

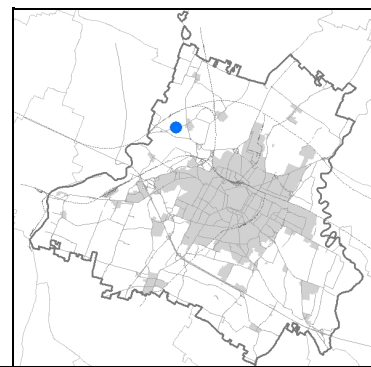


Foto aerea 2019 - C.G.R. s.p.a. Parma scala 1:5000



Foto aerea 2019 scala 1: 2000



Estratto di mappa 2019 scala 1: 2000



La perimetrazione del nucleo soprariportata è ai soli fini indicativi e non ha alcuna ricaduta normativa sulla base della disciplina di PUG.

Comune di Modena

Codice nucleo: 22_125dr

nucleo recuperato

LOCALIZZAZIONE

Indirizzo: STRADA LESIGNANA

Numero civico: 112

Riferimenti catastali: Foglio: 22

Mappale: 125

FUNZIONI

- | | | | |
|---|--|---|---|
| <input checked="" type="checkbox"/> Residenza | <input checked="" type="checkbox"/> Deposito | <input type="checkbox"/> Allevamento | <input type="checkbox"/> Centro Aziendale |
| <input type="checkbox"/> Serra/vivaio | <input type="checkbox"/> Agriturismo | <input type="checkbox"/> Maneggio | <input type="checkbox"/> Impianto di trasformazione |
| <input type="checkbox"/> Altre attività econom. | <input type="checkbox"/> Fattoria didattica | <input type="checkbox"/> Imp. tecnologico | <input type="checkbox"/> Attività agricola residua |

Note:

DESCRIZIONE DELL'IMPIANTO INSEDIATIVO

Impianto storico

Numero edifici: 4

Numero edifici oggetto di indagine: 4

- ☐ Vincolo Monumentale D.Lgs. 42/2004
- ☐ Vincolo Giardino di notevole interesse
- ☐ Presenza di edifici estranei all'impianto -

Assetto morfologico: disposizione libera

Elementi componenti presenti:

- | | | | |
|--|--|--|---|
| <input type="checkbox"/> recinzione | <input checked="" type="checkbox"/> manufatto funzionale | <input checked="" type="checkbox"/> albero singolo | <input type="checkbox"/> alberatura a macchia |
| <input checked="" type="checkbox"/> pavimentazione | <input type="checkbox"/> siepe | <input type="checkbox"/> alberatura a filare | <input type="checkbox"/> altro |

Note elementi:

RELAZIONI CON IL CONTESTO TERRITORIALE

Tipo di accesso: ☐ accesso indiretto ☒ accesso diretto da viabilità ☒ accesso tramite stradello

Contesto paesaggistico:

- | | |
|--|--|
| <input checked="" type="checkbox"/> appartenenza ad agglomerato rurale | <input type="checkbox"/> prossimità a territorio urbanizzato |
| <input type="checkbox"/> insediamento isolato | <input type="checkbox"/> prossimità ad infrastrutture |
| <input type="checkbox"/> prossimità ad area produttiva | <input type="checkbox"/> prossimità a corso d'acqua |

Criticità ambientali: assenti

NOTE

SCHEDA ANALITICA EDIFICIO

N. 2350

Codice nucleo: 22_125dr

Codice edificio: 942

LOCALIZZAZIONE

Indirizzo: STRADA LESIGNANA

civico: 112

Riferimenti catastali 2019

Foglio: 22 Mappale: 126

Quartiere: 4 - S.FAUSTINO - MADONNINA - QUATTRO VILLE

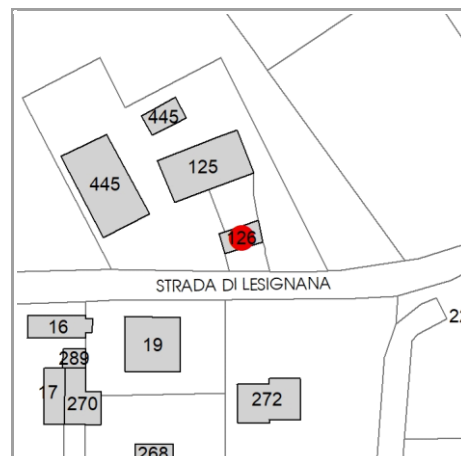
FUNZIONE

Funzione principale: residenza

Funzione secondaria ---

Stato di utilizzazione: in uso

☐ Edificio produttivo agricolo dismesso



CARATTERISTICHE DELL'EDIFICIO

Numero di piani: 1

Numero di alloggi: 0

Superficie abitazione (mq): 59

Superficie altre funzioni (mq): 0

Epoca di costruzione: dal 1801 al 1900

Tipologia edilizia storica: **casa colonica**

☒ Coerenza con l'impianto storico originario

Integrità tipologica: originaria

Tipo di alterazione: ---

Stato di conservazione: rudere

Vincolo Monumentale D.Lgs. 42/2004: non presente

VALUTAZIONE

☐ Valore Storico Architettonico

☒ Valore Storico Culturale Testimoniale

☐ Valore Storico Culturale Testimoniale - Edilizia Minore

NOTE

DOCUMENTAZIONE FOTOGRAFICA

Foto censimento 1985/1987



Foto censimento 2017/2020



CENSIMENTO PATRIMONIO EDILIZIO 2021

TERRITORIO RURALE

N° IDENTIFICATIVO SCHEDA: 2351

Codice nucleo: 22_134dr

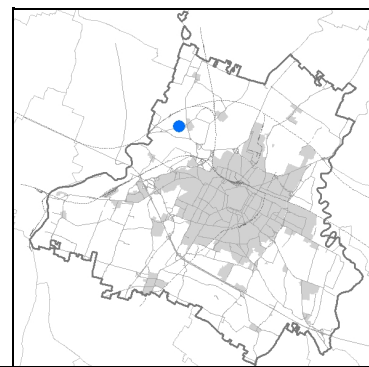
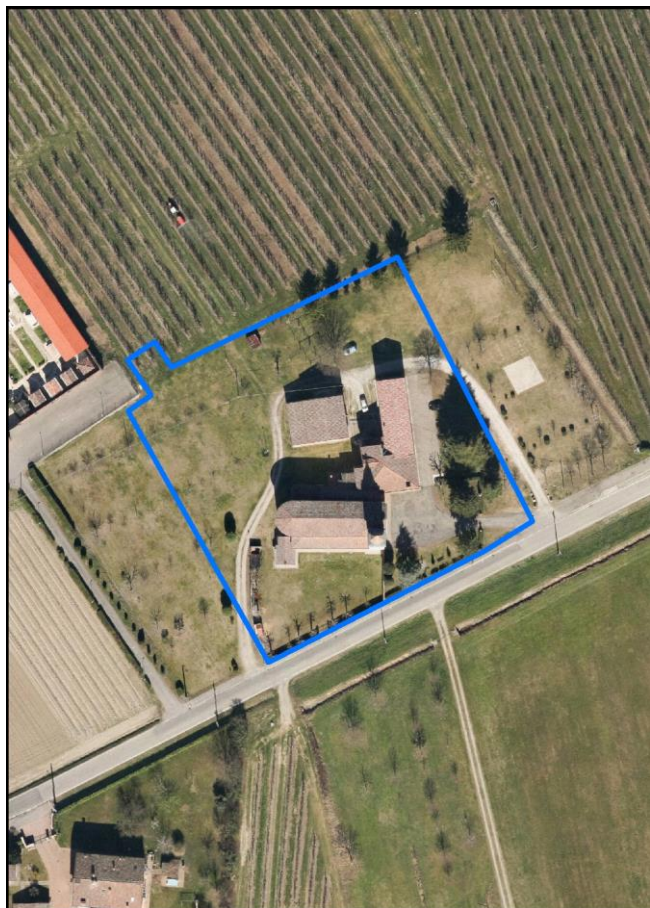


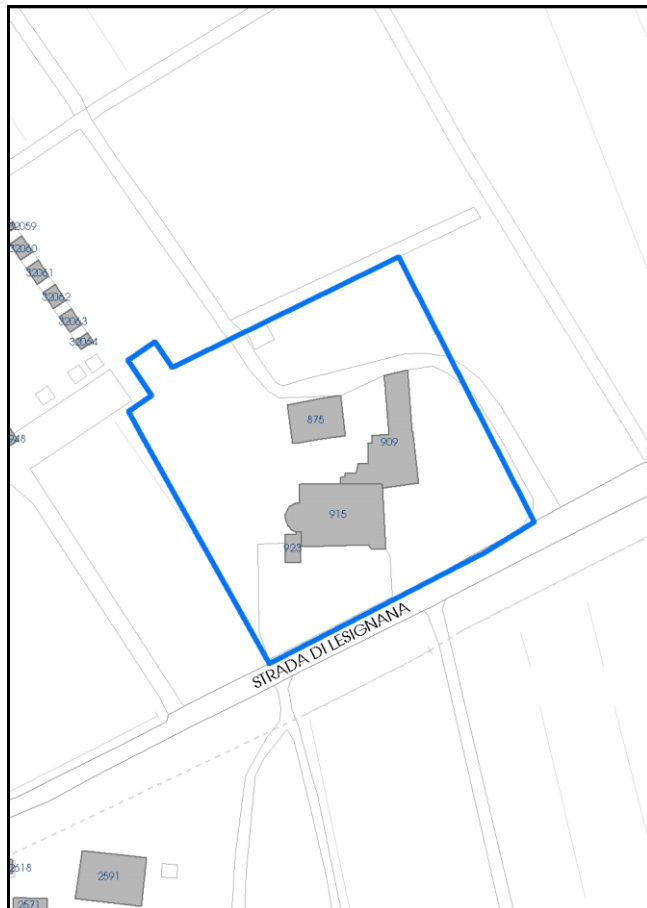
Foto aerea 2019 - C.G.R. s.p.a. Parma scala 1:5000



Foto aerea 2019 scala 1:2000



Estratto di mappa 2019 scala 1:2000



La perimetrazione del nucleo soprariportata è ai soli fini indicativi e non ha alcuna ricaduta normativa sulla base della disciplina di PUG.

Comune di Modena

Codice nucleo: 22_134dr

nucleo recuperato

LOCALIZZAZIONE

Indirizzo: STRADA LESIGNANA

Numero civico:

Riferimenti catastali: Foglio: 22

Mappale: 134

FUNZIONI

- | | | | |
|--|---|---|---|
| <input checked="" type="checkbox"/> Residenza | <input type="checkbox"/> Deposito | <input type="checkbox"/> Allevamento | <input type="checkbox"/> Centro Aziendale |
| <input type="checkbox"/> Serra/vivaio | <input type="checkbox"/> Agriturismo | <input type="checkbox"/> Maneggio | <input type="checkbox"/> Impianto di trasformazione |
| <input checked="" type="checkbox"/> Altre attività econom. | <input type="checkbox"/> Fattoria didattica | <input type="checkbox"/> Imp. tecnologico | <input type="checkbox"/> Attività agricola residua |

Note:

DESCRIZIONE DELL'IMPIANTO INSEDIATIVO

Impianto storico

Numero edifici: 4

Numero edifici oggetto di indagine: 4

- ☐ Vincolo Monumentale D.Lgs. 42/2004
- ☐ Vincolo Giardino di notevole interesse
- ☐ Presenza di edifici estranei all'impianto -

Assetto morfologico: disposizione libera

Elementi componenti presenti:

- | | | | |
|--|---|---|--|
| <input checked="" type="checkbox"/> recinzione | <input type="checkbox"/> manufatto funzionale | <input type="checkbox"/> albero singolo | <input checked="" type="checkbox"/> alberatura a macchia |
| <input checked="" type="checkbox"/> pavimentazione | <input type="checkbox"/> siepe | <input checked="" type="checkbox"/> alberatura a filare | <input type="checkbox"/> altro |

Note elementi:

RELAZIONI CON IL CONTESTO TERRITORIALE

Tipo di accesso: ☐ accesso indiretto ☒ accesso diretto da viabilità ☒ accesso tramite stradello

Contesto paesaggistico:

- | | |
|--|--|
| <input checked="" type="checkbox"/> appartenenza ad agglomerato rurale | <input type="checkbox"/> prossimità a territorio urbanizzato |
| <input type="checkbox"/> insediamento isolato | <input type="checkbox"/> prossimità ad infrastrutture |
| <input type="checkbox"/> prossimità ad area produttiva | <input type="checkbox"/> prossimità a corso d'acqua |

Criticità ambientali: assenti

NOTE

SCHEDA ANALITICA EDIFICIO

N. 2351

Codice nucleo: 22_134dr

Codice edificio: 875

Chiesa parrocchiale della Beata Vergine Assunta e pertinenze

LOCALIZZAZIONE

Indirizzo: STRADA LESIGNANA

civico:

Riferimenti catastali 2019

Foglio: 22

Mappale: 134

Quartiere: 4 - S.FAUSTINO - MADONNINA - QUATTRO VILLE

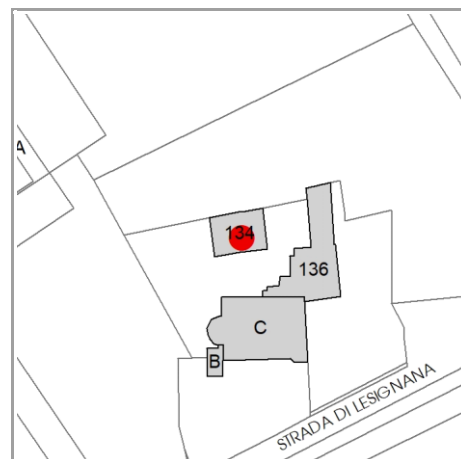
FUNZIONE

Funzione principale: residenza

Funzione secondaria ---

Stato di utilizzazione: in uso

☐ Edificio produttivo agricolo dismesso



CARATTERISTICHE DELL'EDIFICIO

Numero di piani: 2

Numero di alloggi: 0

Superficie abitazione (mq): 148

Superficie altre funzioni (mq): 0

Epoca di costruzione: dal 1801 al 1900

Tipologia edilizia storica: **casa padronale**

☒ Coerenza con l'impianto storico originario

Integrità tipologica: originaria

Tipo di alterazione: ---

Stato di conservazione: buono

Vincolo Monumentale D.Lgs. 42/2004: Ope Legis 24

VALUTAZIONE

☒ Valore Storico Architettonico

☐ Valore Storico Culturale Testimoniale

☐ Valore Storico Culturale Testimoniale - Edilizia Minore

NOTE

DOCUMENTAZIONE FOTOGRAFICA

Foto censimento 1985/1987



Foto censimento 2017/2020



CENSIMENTO PATRIMONIO EDILIZIO 2021

TERRITORIO RURALE

N° IDENTIFICATIVO SCHEDA: 2352

Codice nucleo: 22_134dr

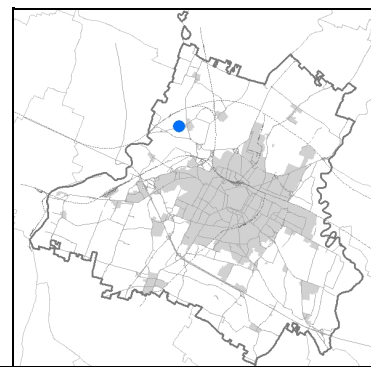


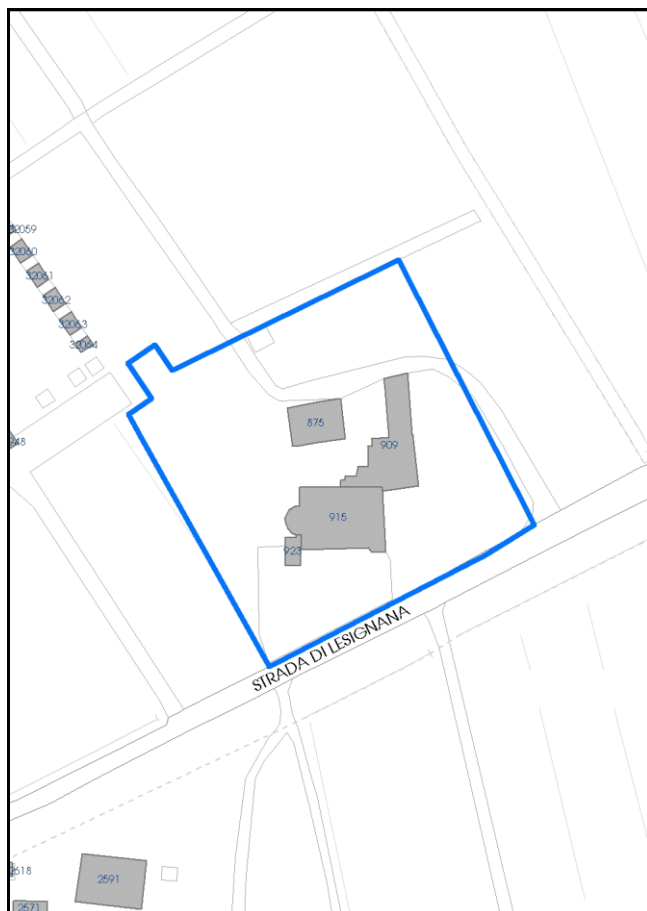
Foto aerea 2019 - C.G.R. s.p.a. Parma scala 1:5000



Foto aerea 2019 scala 1:2000



Estratto di mappa 2019 scala 1:2000



La perimetrazione del nucleo soprariportata è ai soli fini indicativi e non ha alcuna ricaduta normativa sulla base della disciplina di PUG.

Comune di Modena

Codice nucleo: 22_134dr

nucleo recuperato

LOCALIZZAZIONE

Indirizzo: STRADA LESIGNANA

Numero civico:

Riferimenti catastali: Foglio: 22

Mappale: 134

FUNZIONI

- | | | | |
|--|---|---|---|
| <input checked="" type="checkbox"/> Residenza | <input type="checkbox"/> Deposito | <input type="checkbox"/> Allevamento | <input type="checkbox"/> Centro Aziendale |
| <input type="checkbox"/> Serra/vivaio | <input type="checkbox"/> Agriturismo | <input type="checkbox"/> Maneggio | <input type="checkbox"/> Impianto di trasformazione |
| <input checked="" type="checkbox"/> Altre attività econom. | <input type="checkbox"/> Fattoria didattica | <input type="checkbox"/> Imp. tecnologico | <input type="checkbox"/> Attività agricola residua |

Note:

DESCRIZIONE DELL'IMPIANTO INSEDIATIVO

Impianto storico

Numero edifici: 4

Numero edifici oggetto di indagine: 4

- ☐ Vincolo Monumentale D.Lgs. 42/2004
- ☐ Vincolo Giardino di notevole interesse
- ☐ Presenza di edifici estranei all'impianto -

Assetto morfologico: disposizione libera

Elementi componenti presenti:

- | | | | |
|--|---|---|--|
| <input checked="" type="checkbox"/> recinzione | <input type="checkbox"/> manufatto funzionale | <input type="checkbox"/> albero singolo | <input checked="" type="checkbox"/> alberatura a macchia |
| <input checked="" type="checkbox"/> pavimentazione | <input type="checkbox"/> siepe | <input checked="" type="checkbox"/> alberatura a filare | <input type="checkbox"/> altro |

Note elementi:

RELAZIONI CON IL CONTESTO TERRITORIALE

Tipo di accesso: ☐ accesso indiretto ☒ accesso diretto da viabilità ☒ accesso tramite stradello

Contesto paesaggistico:

- | | |
|--|--|
| <input checked="" type="checkbox"/> appartenenza ad agglomerato rurale | <input type="checkbox"/> prossimità a territorio urbanizzato |
| <input type="checkbox"/> insediamento isolato | <input type="checkbox"/> prossimità ad infrastrutture |
| <input type="checkbox"/> prossimità ad area produttiva | <input type="checkbox"/> prossimità a corso d'acqua |

Criticità ambientali: assenti

NOTE

SCHEDA ANALITICA EDIFICIO

N. 2352

Codice nucleo: 22_134dr

Codice edificio: 909

Chiesa parrocchiale della Beata Vergine Assunta e pertinenze

LOCALIZZAZIONE

Indirizzo: STRADA LESIGNANA

civico:

Riferimenti catastali 2019

Foglio: 22

Mappale: 136

Quartiere: 4 - S.FAUSTINO - MADONNINA - QUATTRO VILLE

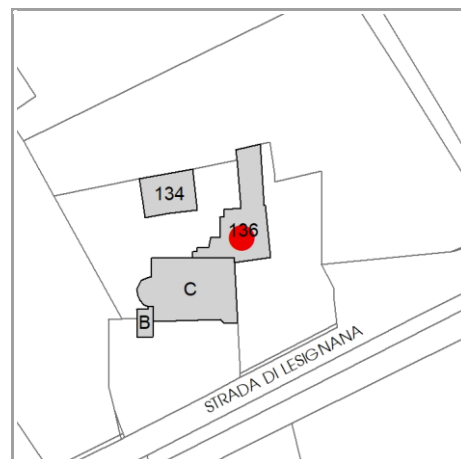
FUNZIONE

Funzione principale: canonica/oratorio

Funzione secondaria: residenza

Stato di utilizzazione: in uso

☐ Edificio produttivo agricolo dismesso



CARATTERISTICHE DELL'EDIFICIO

Numero di piani: 2

Numero di alloggi: 2

Superficie abitazione (mq): 0

Superficie altre funzioni (mq): 295

Epoca di costruzione: dal 1801 al 1900

Tipologia edilizia storica: **casa padronale e cappella religiosa / oratorio**

☒ Coerenza con l'impianto storico originario

Integrità tipologica: originaria

Tipo di alterazione: ---

Stato di conservazione: buono

Vincolo Monumentale D.Lgs. 42/2004: Ope Legis 24

VALUTAZIONE

☒ Valore Storico Architettonico

☐ Valore Storico Culturale Testimoniale

☐ Valore Storico Culturale Testimoniale - Edilizia Minore

NOTE

l'edificio è costituito da più volumi con usi differenti (mpp. originari 135 e 136, ora unico mp. 136)

DOCUMENTAZIONE FOTOGRAFICA

Foto censimento 1985/1987



Foto censimento 2017/2020



CENSIMENTO PATRIMONIO EDILIZIO 2021

TERRITORIO RURALE

N° IDENTIFICATIVO SCHEDA: 2353

Codice nucleo: 22_144dr

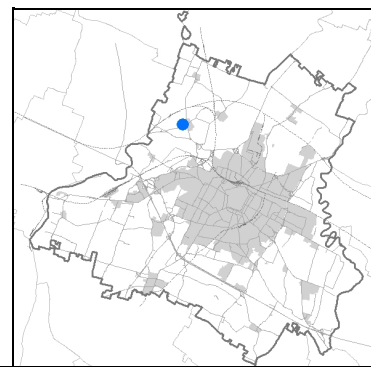


Foto aerea 2019 - C.G.R. s.p.a. Parma scala 1:5000

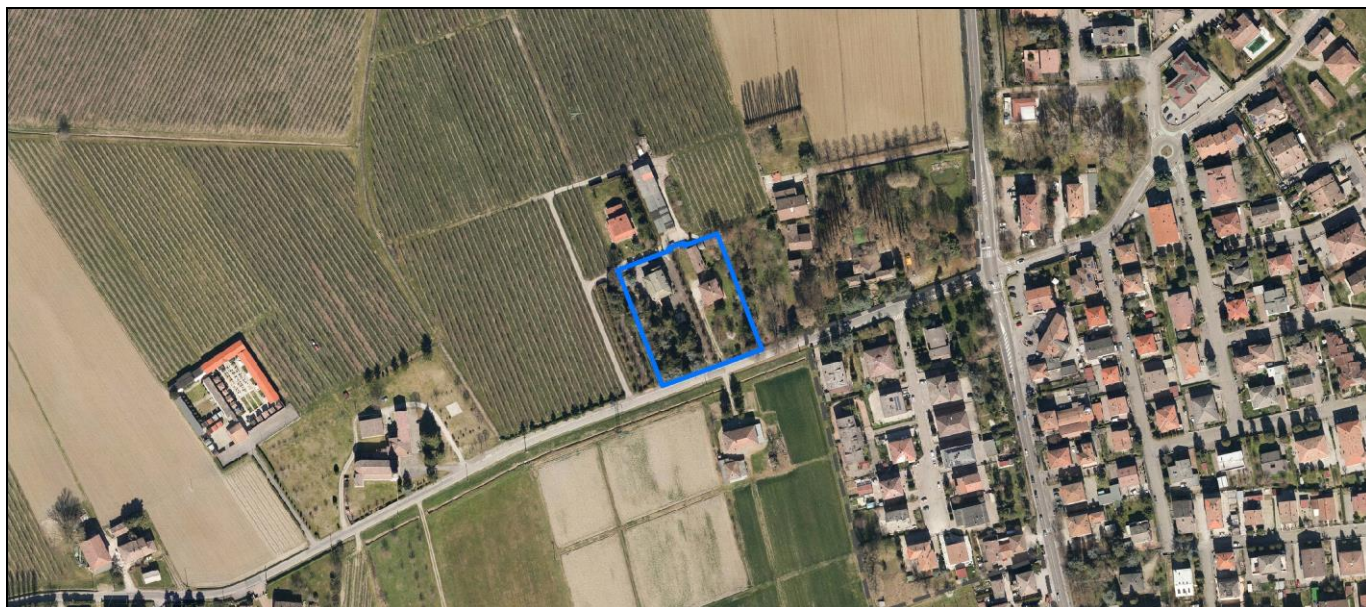
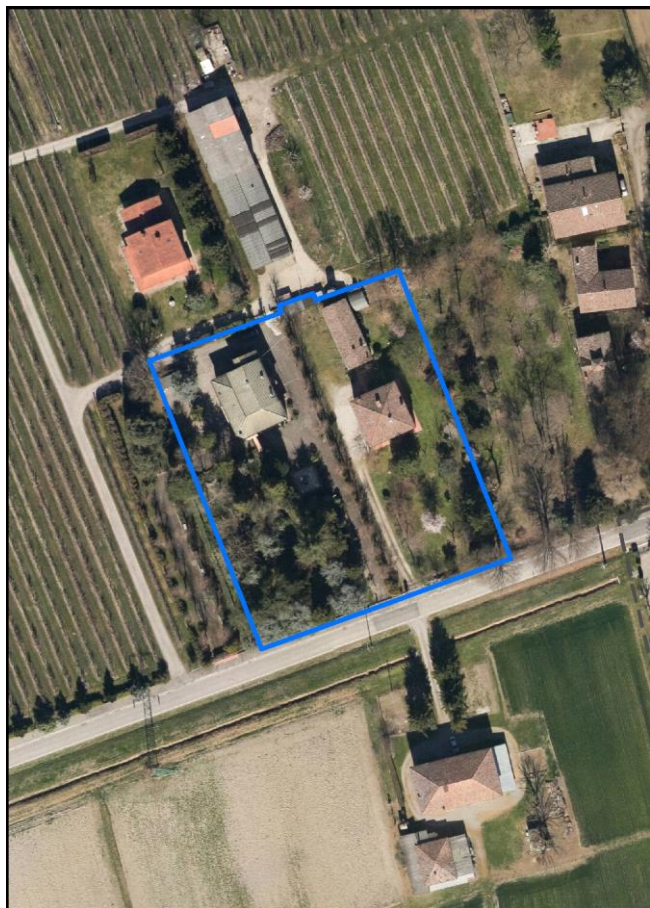
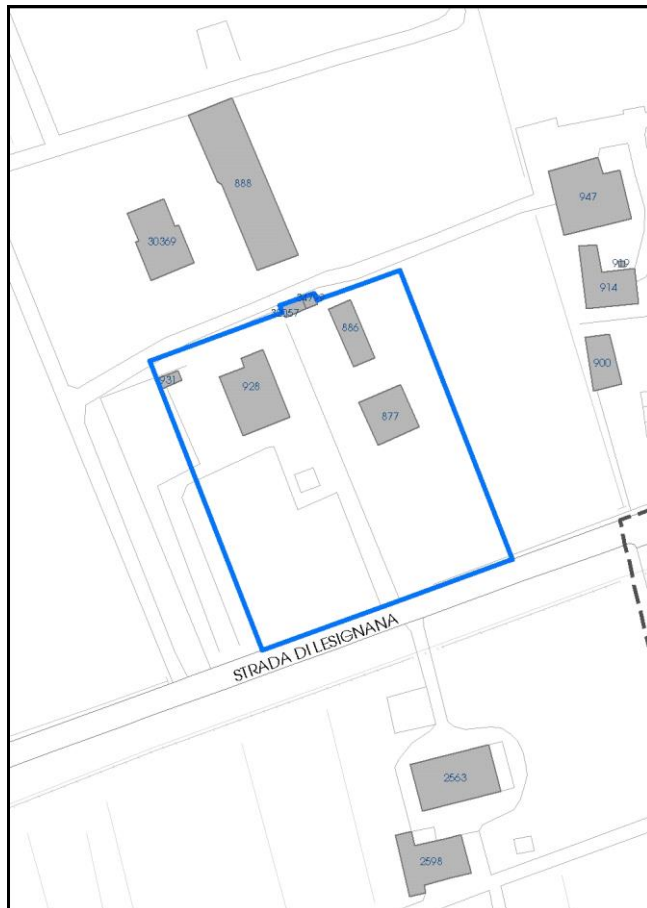


Foto aerea 2019 scala 1:2000



Estratto di mappa 2019 scala 1:2000



La perimetrazione del nucleo soprariportata è ai soli fini indicativi e non ha alcuna ricaduta normativa sulla base della disciplina di PUG.

Comune di Modena

Codice nucleo: 22_144dr

nucleo recuperato

LOCALIZZAZIONE

Indirizzo: STRADA LESIGNANA

Numero civico: 42

Riferimenti catastali: Foglio: 22

Mappale: 144

FUNZIONI

- | | | | |
|---|---|---|---|
| <input checked="" type="checkbox"/> Residenza | <input type="checkbox"/> Deposito | <input type="checkbox"/> Allevamento | <input type="checkbox"/> Centro Aziendale |
| <input type="checkbox"/> Serra/vivaio | <input type="checkbox"/> Agriturismo | <input type="checkbox"/> Maneggio | <input type="checkbox"/> Impianto di trasformazione |
| <input type="checkbox"/> Altre attività econom. | <input type="checkbox"/> Fattoria didattica | <input type="checkbox"/> Imp. tecnologico | <input type="checkbox"/> Attività agricola residua |

Note:

DESCRIZIONE DELL'IMPIANTO INSEDIATIVO

Impianto storico

Numero edifici: 6

Numero edifici oggetto di indagine: 2

- ☐ Vincolo Monumentale D.Lgs. 42/2004
- ☒ Vincolo Giardino di notevole interesse **ALB063**
- ☐ Presenza di edifici estranei all'impianto - edifici 32057, 34799 incongrui

Assetto morfologico: disposizione libera

Elementi componenti presenti:

- | | | | |
|--|---|--|--|
| <input checked="" type="checkbox"/> recinzione | <input type="checkbox"/> manufatto funzionale | <input type="checkbox"/> albero singolo | <input checked="" type="checkbox"/> alberatura a macchia |
| <input checked="" type="checkbox"/> pavimentazione | <input checked="" type="checkbox"/> siepe | <input type="checkbox"/> alberatura a filare | <input type="checkbox"/> altro |

Note elementi:

RELAZIONI CON IL CONTESTO TERRITORIALE

Tipo di accesso: ☐ accesso indiretto ☒ accesso diretto da viabilità ☐ accesso tramite stradello

Contesto paesaggistico:

- | | |
|--|--|
| <input checked="" type="checkbox"/> appartenenza ad agglomerato rurale | <input type="checkbox"/> prossimità a territorio urbanizzato |
| <input type="checkbox"/> insediamento isolato | <input type="checkbox"/> prossimità ad infrastrutture |
| <input type="checkbox"/> prossimità ad area produttiva | <input type="checkbox"/> prossimità a corso d'acqua |

Criticità ambientali: assenti

NOTE

Il giardino di notevole interesse occupa solo una parte del nucleo.

SCHEDA ANALITICA EDIFICIO

N. 2353

Codice nucleo: 22_144dr

Codice edificio: 886

LOCALIZZAZIONE

Indirizzo: STRADA LESIGNANA

civico: 42

Riferimenti catastali 2019

Foglio: 22 Mappale: 143

Quartiere: 4 - S.FAUSTINO - MADONNINA - QUATTRO VILLE

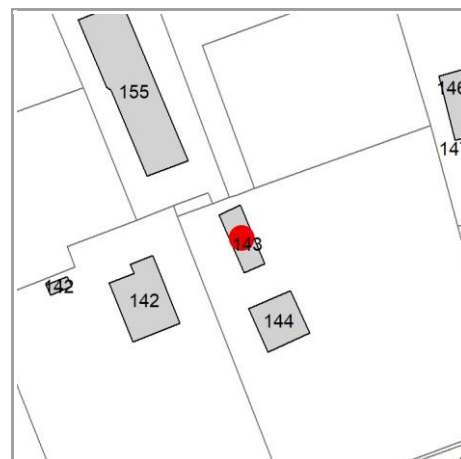
FUNZIONE

Funzione principale: deposito

Funzione secondaria ---

Stato di utilizzazione: in uso

☐ Edificio produttivo agricolo dismesso



CARATTERISTICHE DELL'EDIFICIO

Numero di piani: 1

Numero di alloggi: 0

Superficie abitazione (mq): 0

Superficie altre funzioni (mq): 102

Epoca di costruzione: dal 1801 al 1900

Tipologia edilizia storica: **barchessa**

☒ Coerenza con l'impianto storico originario

Integrità tipologica: originaria

Tipo di alterazione: ---

Stato di conservazione: buono

Vincolo Monumentale D.Lgs. 42/2004: non presente

VALUTAZIONE

☐ Valore Storico Architettonico

☒ Valore Storico Culturale Testimoniale

☐ Valore Storico Culturale Testimoniale - Edilizia Minore

NOTE

DOCUMENTAZIONE FOTOGRAFICA

Foto censimento 1985/1987



Foto censimento 2017/2020



CENSIMENTO PATRIMONIO EDILIZIO 2021

TERRITORIO RURALE

N° IDENTIFICATIVO SCHEDA: 2354

Codice nucleo: 22_144dr

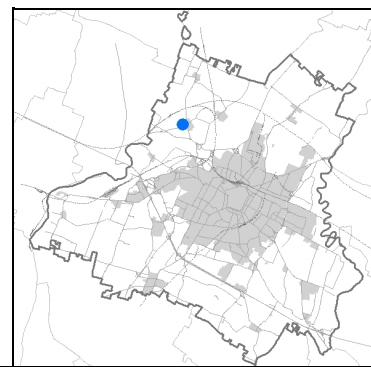


Foto aerea 2019 - C.G.R. s.p.a. Parma scala 1:5000

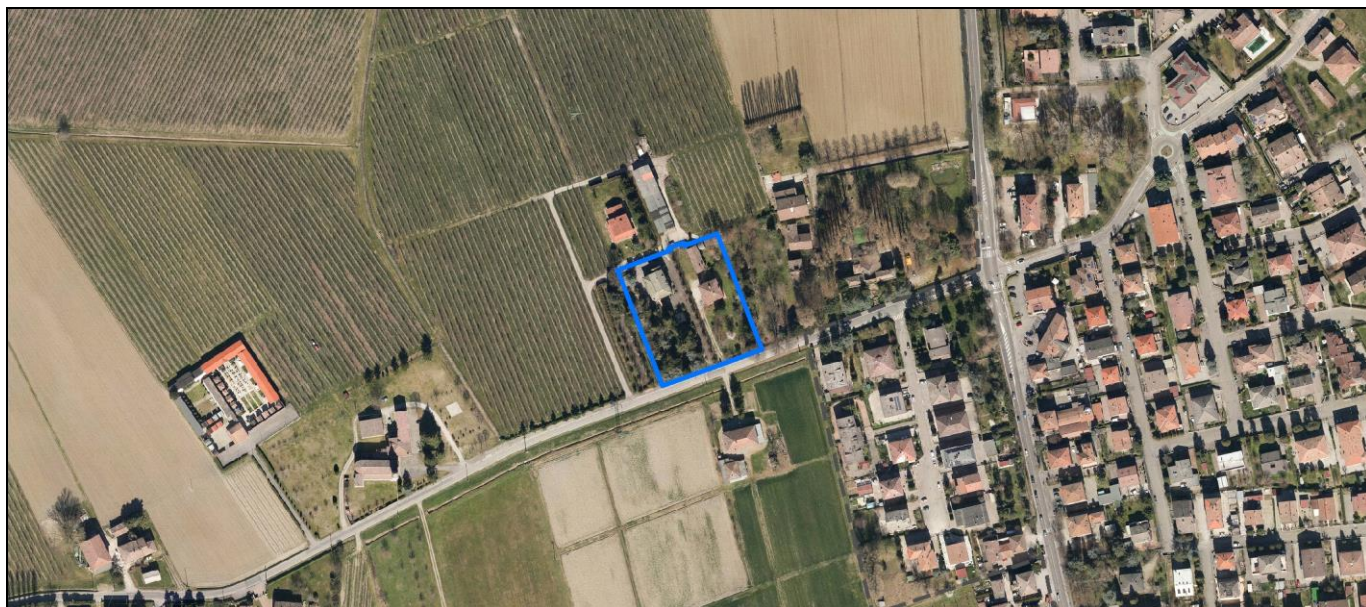
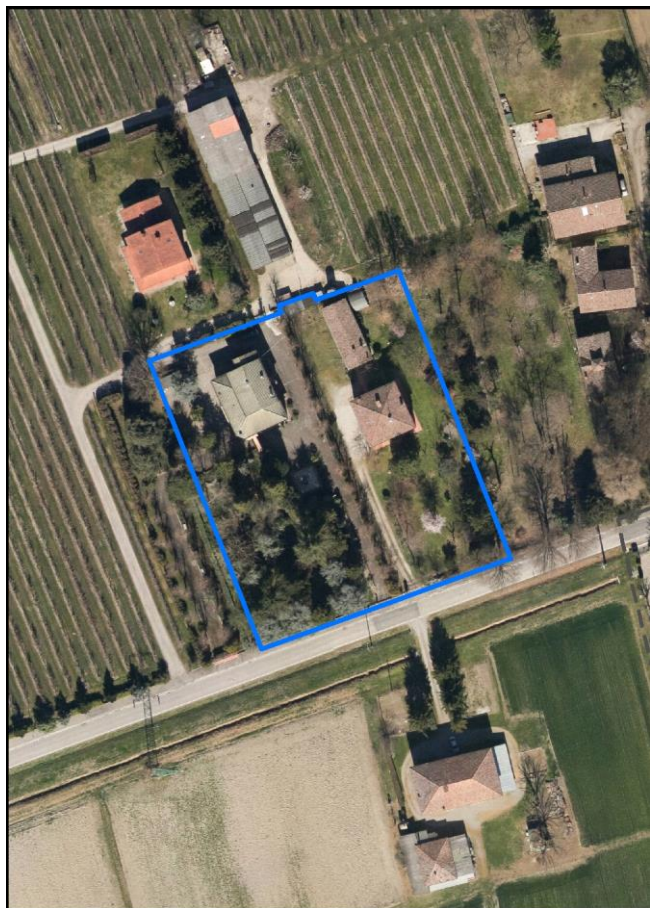
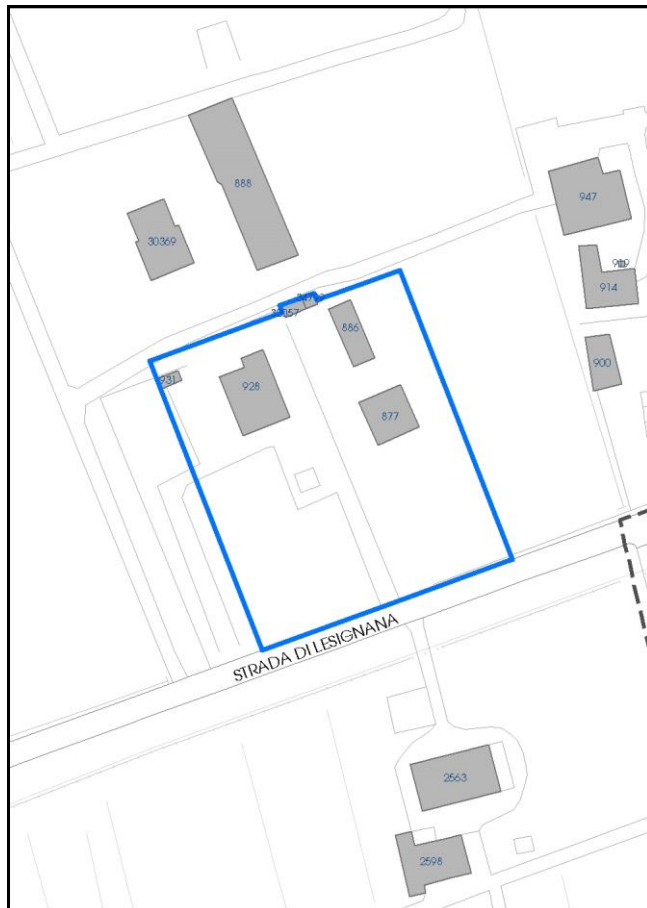


Foto aerea 2019 scala 1:2000



Estratto di mappa 2019 scala 1:2000



La perimetrazione del nucleo soprariportata è ai soli fini indicativi e non ha alcuna ricaduta normativa sulla base della disciplina di PUG.

Comune di Modena

Codice nucleo: 22_144dr

nucleo recuperato

LOCALIZZAZIONE

Indirizzo: STRADA LESIGNANA

Numero civico: 42

Riferimenti catastali: Foglio: 22

Mappale: 144

FUNZIONI

- | | | | |
|---|---|---|---|
| <input checked="" type="checkbox"/> Residenza | <input type="checkbox"/> Deposito | <input type="checkbox"/> Allevamento | <input type="checkbox"/> Centro Aziendale |
| <input type="checkbox"/> Serra/vivaio | <input type="checkbox"/> Agriturismo | <input type="checkbox"/> Maneggio | <input type="checkbox"/> Impianto di trasformazione |
| <input type="checkbox"/> Altre attività econom. | <input type="checkbox"/> Fattoria didattica | <input type="checkbox"/> Imp. tecnologico | <input type="checkbox"/> Attività agricola residua |

Note:

DESCRIZIONE DELL'IMPIANTO INSEDIATIVO

Impianto storico

Numero edifici: 6

Numero edifici oggetto di indagine: 2

- ☐ Vincolo Monumentale D.Lgs. 42/2004
- ☒ Vincolo Giardino di notevole interesse **ALB063**
- ☐ Presenza di edifici estranei all'impianto - edifici 32057, 34799 incongrui

Assetto morfologico: disposizione libera

Elementi componenti presenti:

- | | | | |
|--|---|--|--|
| <input checked="" type="checkbox"/> recinzione | <input type="checkbox"/> manufatto funzionale | <input type="checkbox"/> albero singolo | <input checked="" type="checkbox"/> alberatura a macchia |
| <input checked="" type="checkbox"/> pavimentazione | <input checked="" type="checkbox"/> siepe | <input type="checkbox"/> alberatura a filare | <input type="checkbox"/> altro |

Note elementi:

RELAZIONI CON IL CONTESTO TERRITORIALE

Tipo di accesso: ☐ accesso indiretto ☒ accesso diretto da viabilità ☐ accesso tramite stradello

Contesto paesaggistico:

- | | |
|--|--|
| <input checked="" type="checkbox"/> appartenenza ad agglomerato rurale | <input type="checkbox"/> prossimità a territorio urbanizzato |
| <input type="checkbox"/> insediamento isolato | <input type="checkbox"/> prossimità ad infrastrutture |
| <input type="checkbox"/> prossimità ad area produttiva | <input type="checkbox"/> prossimità a corso d'acqua |

Criticità ambientali: assenti

NOTE

Il giardino di notevole interesse occupa sooo una parte del nucleo.

SCHEDA ANALITICA EDIFICIO

N. 2354

Codice nucleo: 22_144dr

Codice edificio: 877

LOCALIZZAZIONE

Indirizzo: STRADA LESIGNANA

civico: 42

Riferimenti catastali 2019

Foglio: 22 Mappale: 144

Quartiere: 4 - S.FAUSTINO - MADONNINA - QUATTRO VILLE

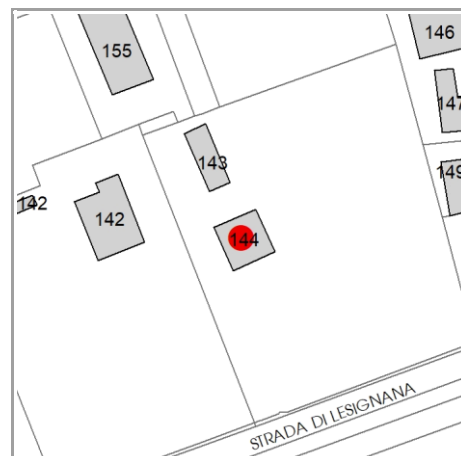
FUNZIONE

Funzione principale: residenza

Funzione secondaria ---

Stato di utilizzazione: in uso

☐ Edificio produttivo agricolo dismesso



CARATTERISTICHE DELL'EDIFICIO

Numero di piani: 3

Numero di alloggi: 1

Superficie abitazione (mq): 149

Superficie altre funzioni (mq): 0

Epoca di costruzione: dal 1801 al 1900

Tipologia edilizia storica: **casa padronale**

☒ Coerenza con l'impianto storico originario

Integrità tipologica: originaria

Tipo di alterazione: ---

Stato di conservazione: buono

Vincolo Monumentale D.Lgs. 42/2004: non presente

VALUTAZIONE

☐ Valore Storico Architettonico

☒ Valore Storico Culturale Testimoniale

☐ Valore Storico Culturale Testimoniale - Edilizia Minore

NOTE

DOCUMENTAZIONE FOTOGRAFICA

Foto censimento 1985/1987



Foto censimento 2017/2020



CENSIMENTO PATRIMONIO EDILIZIO 2021

TERRITORIO RURALE

N° IDENTIFICATIVO SCHEDA: 2355

Codice nucleo: 22_146dr

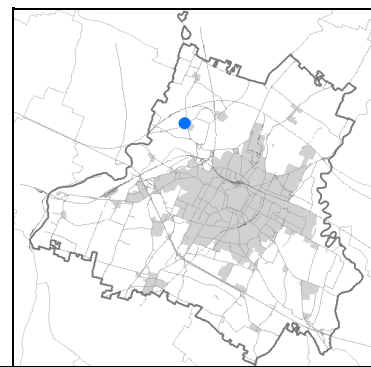


Foto aerea 2019 - C.G.R. s.p.a. Parma scala 1:5000

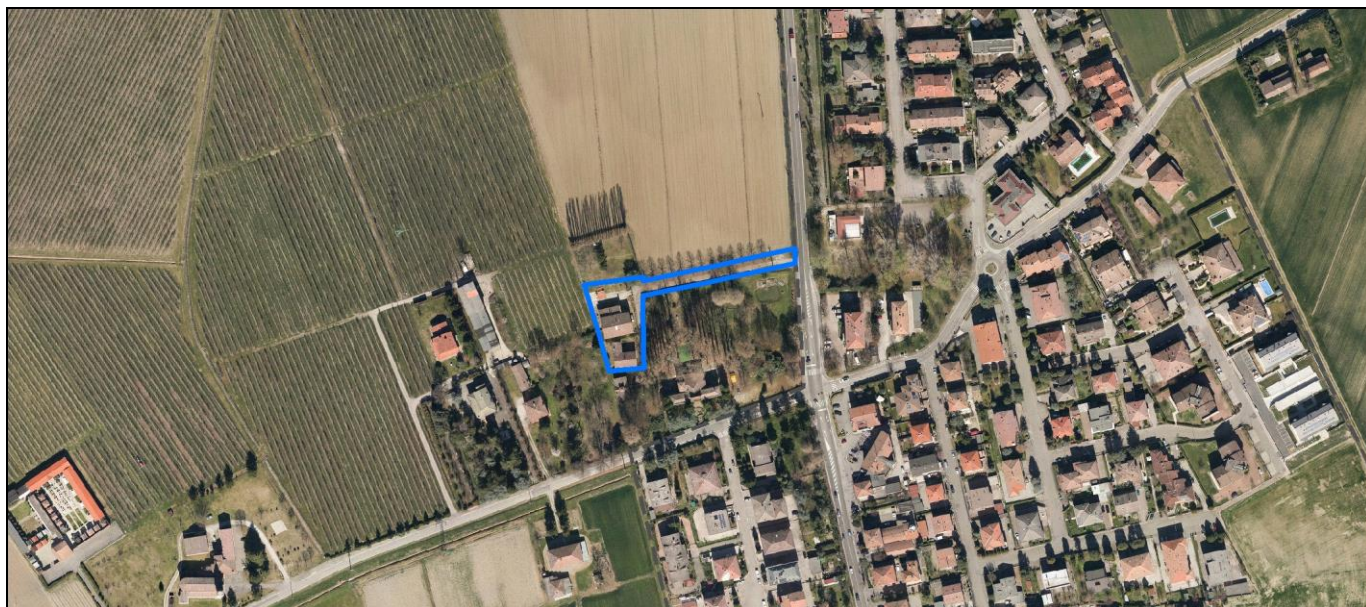
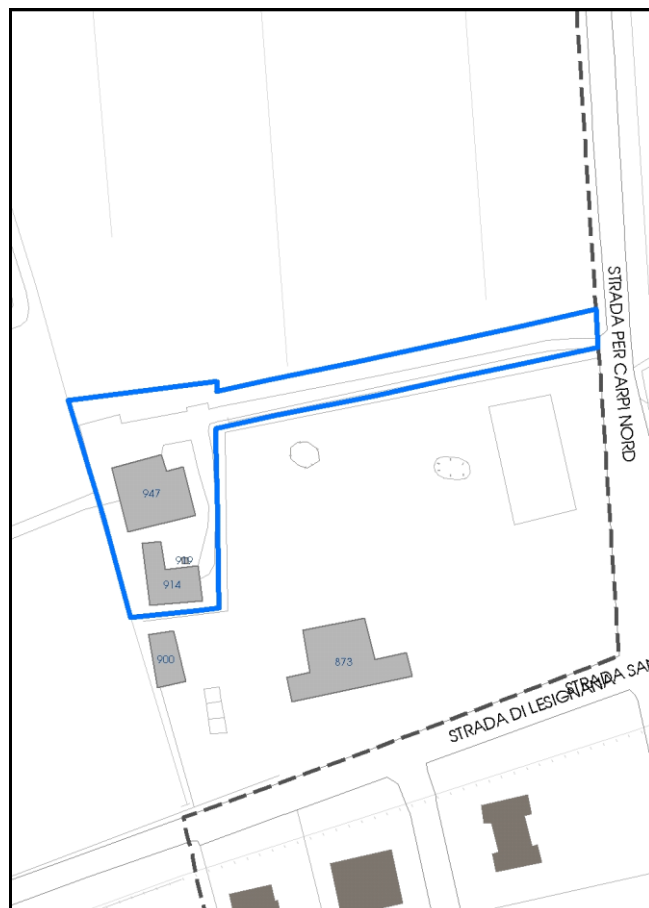


Foto aerea 2019 scala 1:2000



Estratto di mappa 2019 scala 1:2000



La perimetrazione del nucleo soprariportata è ai soli fini indicativi e non ha alcuna ricaduta normativa sulla base della disciplina di PUG.

Comune di Modena

Codice nucleo: 22_146dr

nucleo recuperato

LOCALIZZAZIONE

Indirizzo: STRADA NAZIONALE PER CARPI NORD

Numero civico: 1157

Riferimenti catastali: Foglio: 22

Mappale: 146

FUNZIONI

- | | | | |
|---|---|---|---|
| <input checked="" type="checkbox"/> Residenza | <input type="checkbox"/> Deposito | <input type="checkbox"/> Allevamento | <input type="checkbox"/> Centro Aziendale |
| <input type="checkbox"/> Serra/vivaio | <input type="checkbox"/> Agriturismo | <input type="checkbox"/> Maneggio | <input type="checkbox"/> Impianto di trasformazione |
| <input type="checkbox"/> Altre attività econom. | <input type="checkbox"/> Fattoria didattica | <input type="checkbox"/> Imp. tecnologico | <input type="checkbox"/> Attività agricola residua |

Note:

DESCRIZIONE DELL'IMPIANTO INSEDIATIVO

Impianto storico

Numero edifici: 3

Numero edifici oggetto di indagine: 2

- ☐ Vincolo Monumentale D.Lgs. 42/2004
- ☐ Vincolo Giardino di notevole interesse
- ☐ Presenza di edifici estranei all'impianto -

Assetto morfologico: disposizione libera

Elementi componenti presenti:

- | | | | |
|--|---|--|--|
| <input checked="" type="checkbox"/> recinzione | <input type="checkbox"/> manufatto funzionale | <input type="checkbox"/> albero singolo | <input checked="" type="checkbox"/> alberatura a macchia |
| <input type="checkbox"/> pavimentazione | <input type="checkbox"/> siepe | <input type="checkbox"/> alberatura a filare | <input type="checkbox"/> altro |

Note elementi:

RELAZIONI CON IL CONTESTO TERRITORIALE

Tipo di accesso: ☐ accesso indiretto ☒ accesso diretto da viabilità ☐ accesso tramite stradello

Contesto paesaggistico:

- | | |
|--|--|
| <input checked="" type="checkbox"/> appartenenza ad agglomerato rurale | <input type="checkbox"/> prossimità a territorio urbanizzato |
| <input type="checkbox"/> insediamento isolato | <input type="checkbox"/> prossimità ad infrastrutture |
| <input type="checkbox"/> prossimità ad area produttiva | <input type="checkbox"/> prossimità a corso d'acqua |

Criticità ambientali: assenti

NOTE

SCHEDA ANALITICA EDIFICIO

N. 2355

Codice nucleo: 22_146dr

Codice edificio: 947

LOCALIZZAZIONE

Indirizzo: STRADA NAZIONALE PER CARPI NORD

civico: 1157

Riferimenti catastali 2019

Foglio: 22 Mappale: 146

Quartiere: 4 - S.FAUSTINO - MADONNINA - QUATTRO VILLE

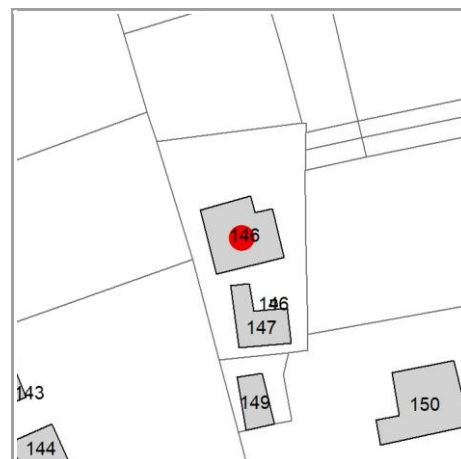
FUNZIONE

Funzione principale: residenza

Funzione secondaria deposito

Stato di utilizzazione: in uso

☐ Edificio produttivo agricolo dismesso



CARATTERISTICHE DELL'EDIFICIO

Numero di piani: 3

Numero di alloggi: 1

Superficie abitazione (mq): 304

Superficie altre funzioni (mq): 0

Epoca di costruzione: dal 1801 al 1900

Tipologia edilizia storica: **casa padronale**

☒ Coerenza con l'impianto storico originario

Integrità tipologica: originaria

Tipo di alterazione: ---

Stato di conservazione: buono

Vincolo Monumentale D.Lgs. 42/2004: non presente

VALUTAZIONE

☐ Valore Storico Architettonico

☒ Valore Storico Culturale Testimoniale

☐ Valore Storico Culturale Testimoniale - Edilizia Minore

NOTE

DOCUMENTAZIONE FOTOGRAFICA

Foto censimento 1985/1987



Foto censimento 2017/2020



CENSIMENTO PATRIMONIO EDILIZIO 2021 TERRITORIO RURALE

N° IDENTIFICATIVO SCHEDA: 2356

Codice nucleo: 22_146dr

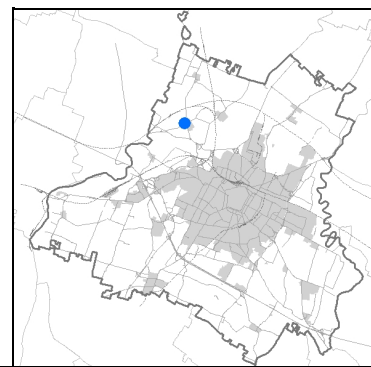


Foto aerea 2019 - C.G.R. s.p.a. Parma scala 1:5000

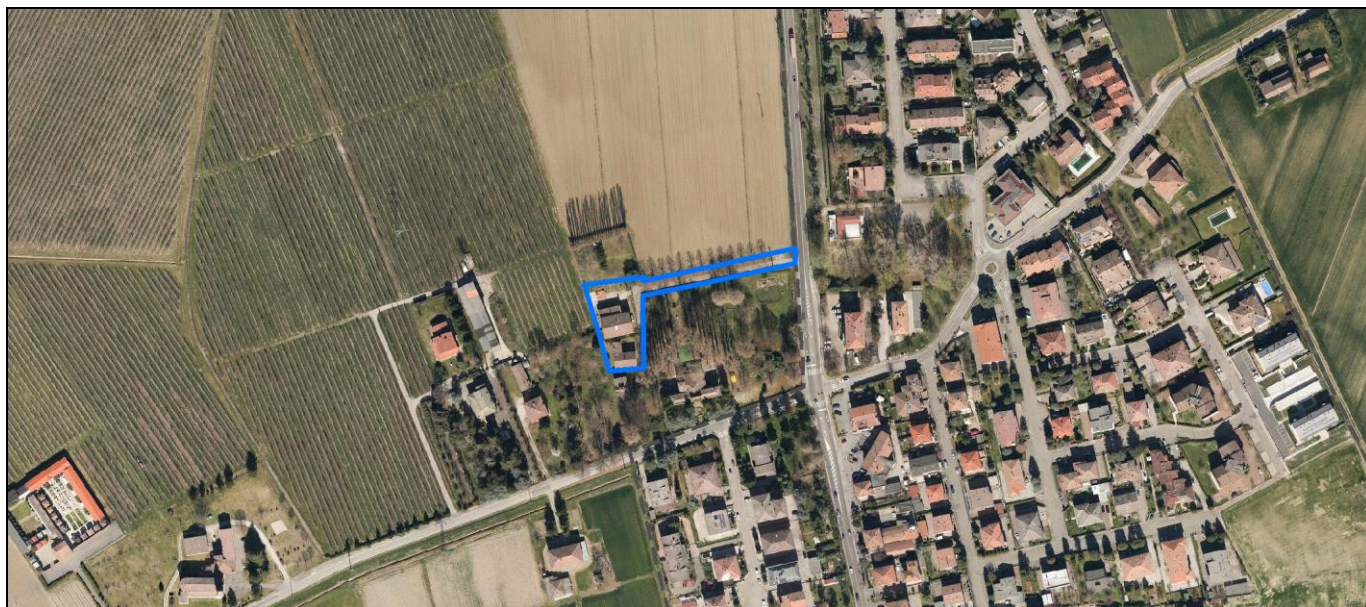
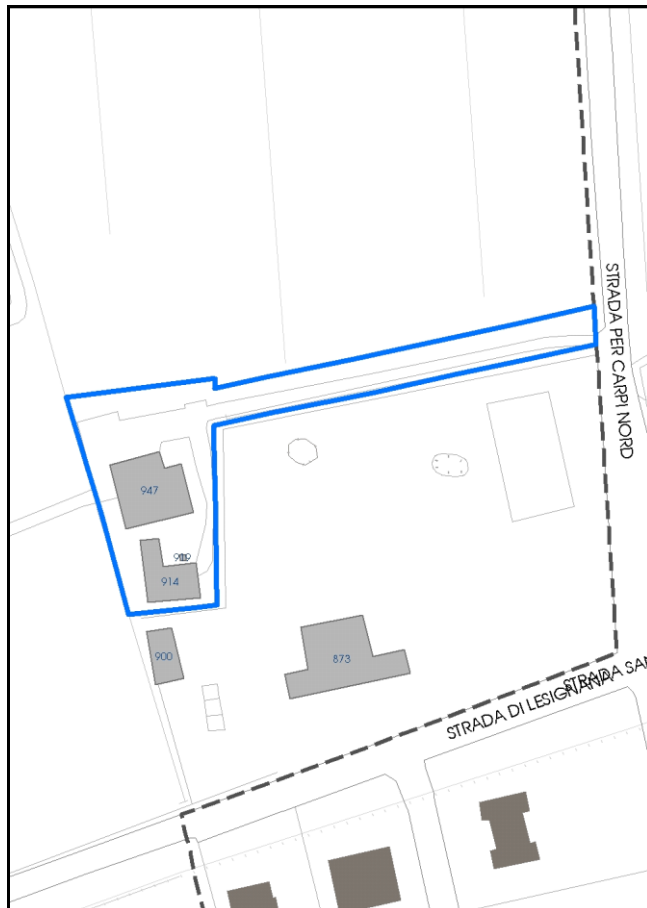


Foto aerea 2019 scala 1:2000



Estratto di mappa 2019 scala 1:2000



La perimetrazione del nucleo soprariportata è ai soli fini indicativi e non ha alcuna ricaduta normativa sulla base della disciplina di PUG.

Comune di Modena

Codice nucleo: 22_146dr

nucleo recuperato

LOCALIZZAZIONE

Indirizzo: STRADA NAZIONALE PER CARPI NORD

Numero civico: 1157

Riferimenti catastali: Foglio: 22

Mappale: 146

FUNZIONI

- | | | | |
|---|---|---|---|
| <input checked="" type="checkbox"/> Residenza | <input type="checkbox"/> Deposito | <input type="checkbox"/> Allevamento | <input type="checkbox"/> Centro Aziendale |
| <input type="checkbox"/> Serra/vivaio | <input type="checkbox"/> Agriturismo | <input type="checkbox"/> Maneggio | <input type="checkbox"/> Impianto di trasformazione |
| <input type="checkbox"/> Altre attività econom. | <input type="checkbox"/> Fattoria didattica | <input type="checkbox"/> Imp. tecnologico | <input type="checkbox"/> Attività agricola residua |

Note:

DESCRIZIONE DELL'IMPIANTO INSEDIATIVO

Impianto storico

Numero edifici: 3

Numero edifici oggetto di indagine: 2

- ☐ Vincolo Monumentale D.Lgs. 42/2004
- ☐ Vincolo Giardino di notevole interesse
- ☐ Presenza di edifici estranei all'impianto -

Assetto morfologico: disposizione libera

Elementi componenti presenti:

- | | | | |
|--|---|--|--|
| <input checked="" type="checkbox"/> recinzione | <input type="checkbox"/> manufatto funzionale | <input type="checkbox"/> albero singolo | <input checked="" type="checkbox"/> alberatura a macchia |
| <input type="checkbox"/> pavimentazione | <input type="checkbox"/> siepe | <input type="checkbox"/> alberatura a filare | <input type="checkbox"/> altro |

Note elementi:

RELAZIONI CON IL CONTESTO TERRITORIALE

Tipo di accesso: ☐ accesso indiretto ☒ accesso diretto da viabilità ☐ accesso tramite stradello

Contesto paesaggistico:

- | | |
|--|--|
| <input checked="" type="checkbox"/> appartenenza ad agglomerato rurale | <input type="checkbox"/> prossimità a territorio urbanizzato |
| <input type="checkbox"/> insediamento isolato | <input type="checkbox"/> prossimità ad infrastrutture |
| <input type="checkbox"/> prossimità ad area produttiva | <input type="checkbox"/> prossimità a corso d'acqua |

Criticità ambientali: assenti

NOTE

SCHEDA ANALITICA EDIFICIO

N. 2356

Codice nucleo: 22_146dr

Codice edificio: 914

LOCALIZZAZIONE

Indirizzo: STRADA NAZIONALE PER CARPI NORD

civico: 1157

Riferimenti catastali 2019

Foglio: 22 Mappale: 147

Quartiere: 4 - S.FAUSTINO - MADONNINA - QUATTRO VILLE

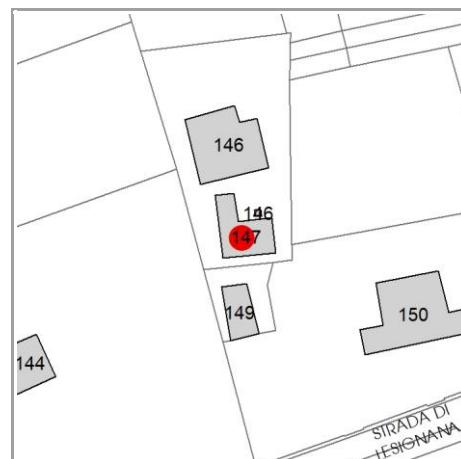
FUNZIONE

Funzione principale: residenza

Funzione secondaria ---

Stato di utilizzazione: in uso

☐ Edificio produttivo agricolo dismesso



CARATTERISTICHE DELL'EDIFICIO

Numero di piani: 2

Numero di alloggi: 1

Superficie abitazione (mq): 166

Superficie altre funzioni (mq): 0

Epoca di costruzione: dal 1801 al 1900

Tipologia edilizia storica: **casa colonica**

☒ Coerenza con l'impianto storico originario

Integrità tipologica: originaria

Tipo di alterazione: ---

Stato di conservazione: buono

Vincolo Monumentale D.Lgs. 42/2004: non presente

VALUTAZIONE

☐ Valore Storico Architettonico

☒ Valore Storico Culturale Testimoniale

☐ Valore Storico Culturale Testimoniale - Edilizia Minore

NOTE

DOCUMENTAZIONE FOTOGRAFICA

Foto censimento 1985/1987




Foto censimento 2017/2020



CENSIMENTO PATRIMONIO EDILIZIO 2021

TERRITORIO RURALE

N° IDENTIFICATIVO SCHEDA: 2357

Codice nucleo: 22_150dr

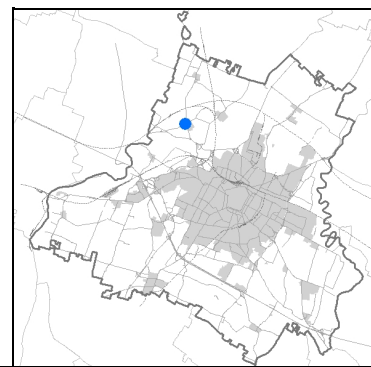


Foto aerea 2019 - C.G.R. s.p.a. Parma scala 1:5000

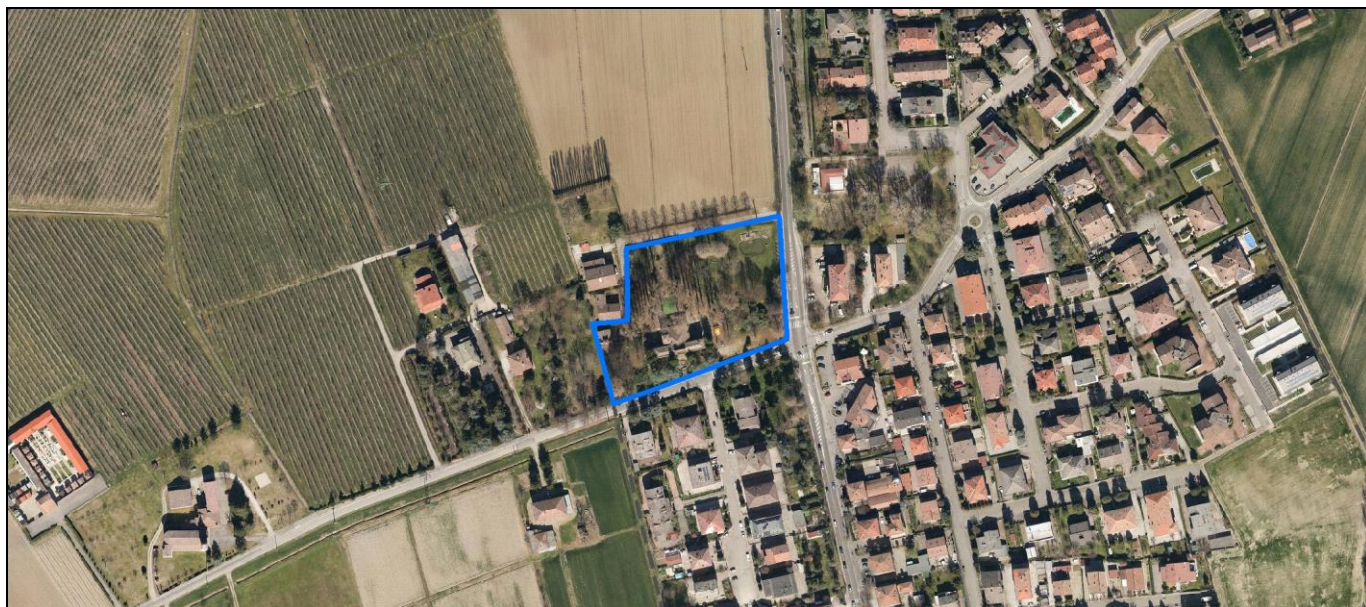
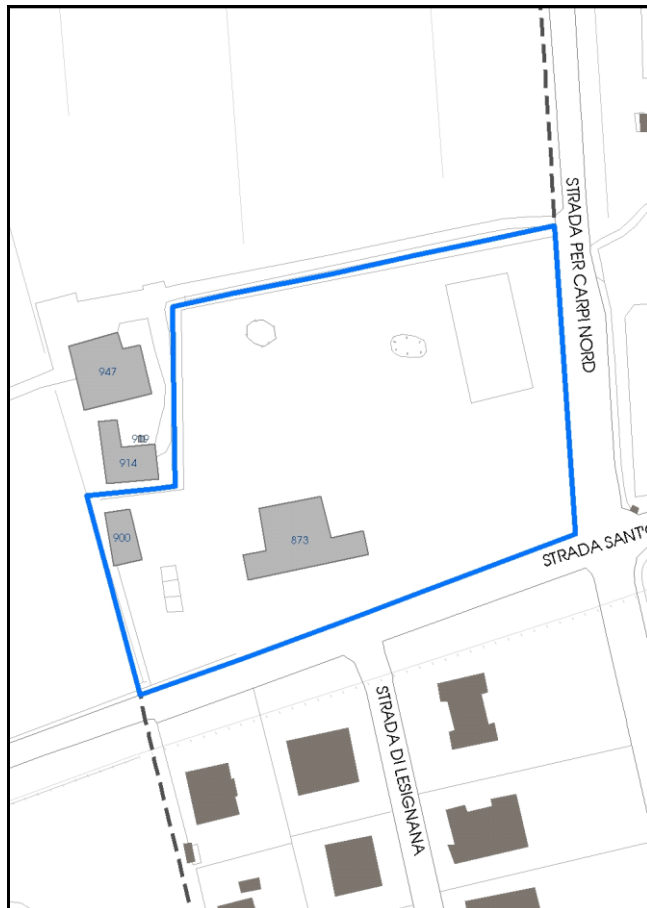


Foto aerea 2019 scala 1:2000



Estratto di mappa 2019 scala 1:2000



La perimetrazione del nucleo soprariportata è ai soli fini indicativi e non ha alcuna ricaduta normativa sulla base della disciplina di PUG.

Comune di Modena

Codice nucleo: 22_150dr

nucleo recuperato

LOCALIZZAZIONE

Indirizzo: STRADA LESIGNANA

Numero civico: 18

Riferimenti catastali: Foglio: 22

Mappale: 150

FUNZIONI

- | | | | |
|--|---|---|---|
| <input checked="" type="checkbox"/> Residenza | <input type="checkbox"/> Deposito | <input type="checkbox"/> Allevamento | <input type="checkbox"/> Centro Aziendale |
| <input checked="" type="checkbox"/> Serra/vivaio | <input type="checkbox"/> Agriturismo | <input type="checkbox"/> Maneggio | <input type="checkbox"/> Impianto di trasformazione |
| <input type="checkbox"/> Altre attività econom. | <input type="checkbox"/> Fattoria didattica | <input type="checkbox"/> Imp. tecnologico | <input type="checkbox"/> Attività agricola residua |

Note:

DESCRIZIONE DELL'IMPIANTO INSEDIATIVO

Impianto storico

Numero edifici: 2

Numero edifici oggetto di indagine: 2

- ☐ Vincolo Monumentale D.Lgs. 42/2004
- ☒ Vincolo Giardino di notevole interesse **ALB063**
- ☐ Presenza di edifici estranei all'impianto -

Assetto morfologico: disposizione libera

Elementi componenti presenti:

- | | | | |
|--|---|--|--|
| <input checked="" type="checkbox"/> recinzione | <input type="checkbox"/> manufatto funzionale | <input type="checkbox"/> albero singolo | <input checked="" type="checkbox"/> alberatura a macchia |
| <input checked="" type="checkbox"/> pavimentazione | <input type="checkbox"/> siepe | <input type="checkbox"/> alberatura a filare | <input type="checkbox"/> altro |

Note elementi:

RELAZIONI CON IL CONTESTO TERRITORIALE

Tipo di accesso: ☐ accesso indiretto ☒ accesso diretto da viabilità ☐ accesso tramite stradello

Contesto paesaggistico:

- | | |
|--|---|
| <input checked="" type="checkbox"/> appartenenza ad agglomerato rurale | <input checked="" type="checkbox"/> prossimità a territorio urbanizzato |
| <input type="checkbox"/> insediamento isolato | <input type="checkbox"/> prossimità ad infrastrutture |
| <input type="checkbox"/> prossimità ad area produttiva | <input type="checkbox"/> prossimità a corso d'acqua |

Criticità ambientali: assenti

NOTE

SCHEDA ANALITICA EDIFICIO

N. 2357

Codice nucleo: 22_150dr

Codice edificio: 900

Casino Giberti

LOCALIZZAZIONE

Indirizzo: STRADA LESIGNANA

civico: 18

Riferimenti catastali 2019

Foglio: 22 Mappale: 149

Quartiere: 4 - S.FAUSTINO - MADONNINA - QUATTRO VILLE

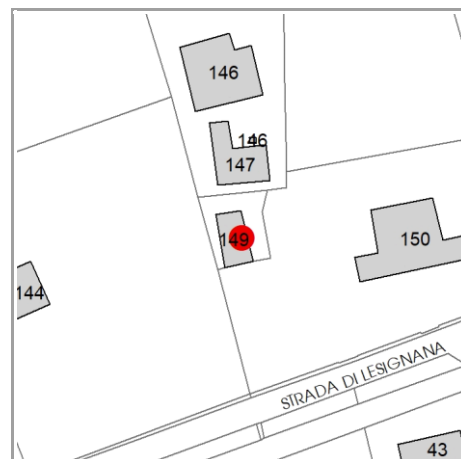
FUNZIONE

Funzione principale: residenza

Funzione secondaria ---

Stato di utilizzazione: in uso

☐ Edificio produttivo agricolo dismesso



CARATTERISTICHE DELL'EDIFICIO

Numero di piani: 2

Numero di alloggi: 1

Superficie abitazione (mq): 100

Superficie altre funzioni (mq): 0

Epoca di costruzione: dal 1801 al 1900

Tipologia edilizia storica: **casa colonica**

☒ Coerenza con l'impianto storico originario

Integrità tipologica: originaria

Tipo di alterazione: ---

Stato di conservazione: buono

Vincolo Monumentale D.Lgs. 42/2004: non presente

VALUTAZIONE

☐ Valore Storico Architettonico

☒ Valore Storico Culturale Testimoniale

☐ Valore Storico Culturale Testimoniale - Edilizia Minore

NOTE

DOCUMENTAZIONE FOTOGRAFICA

Foto censimento 1985/1987



Foto censimento 2017/2020



CENSIMENTO PATRIMONIO EDILIZIO 2021

TERRITORIO RURALE

N° IDENTIFICATIVO SCHEDA: 2358

Codice nucleo: 22_150dr

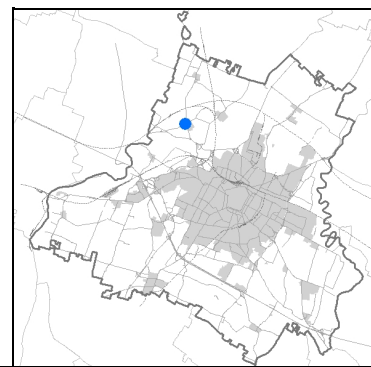


Foto aerea 2019 - C.G.R. s.p.a. Parma scala 1:5000

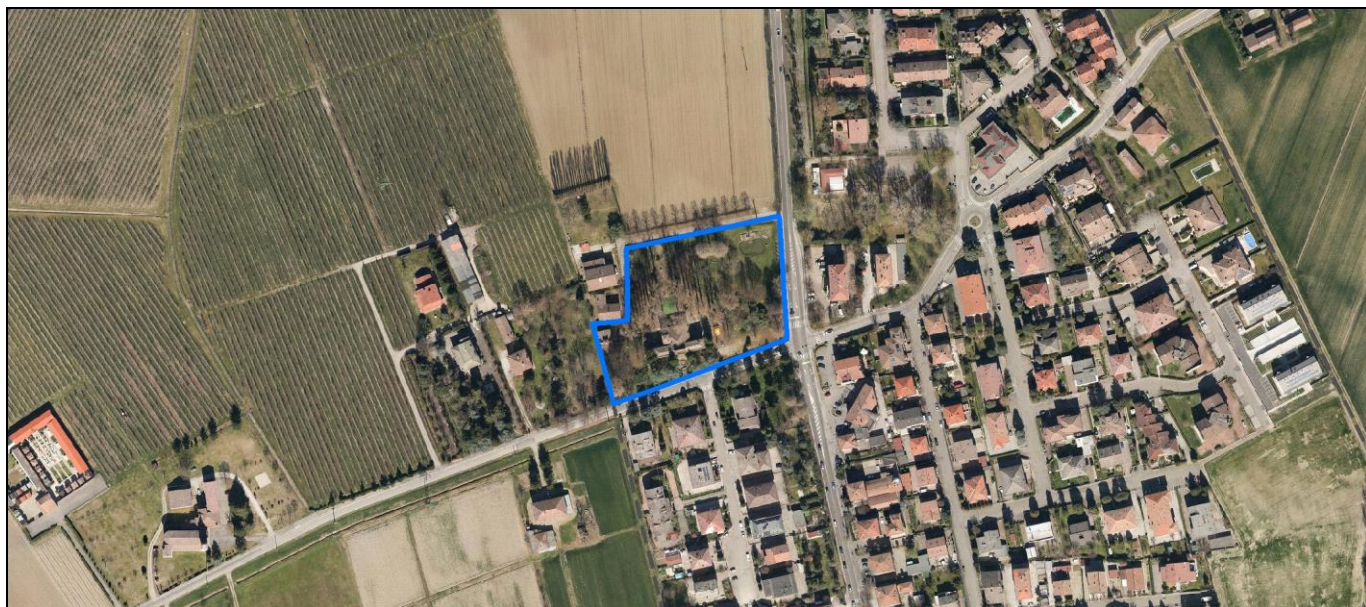
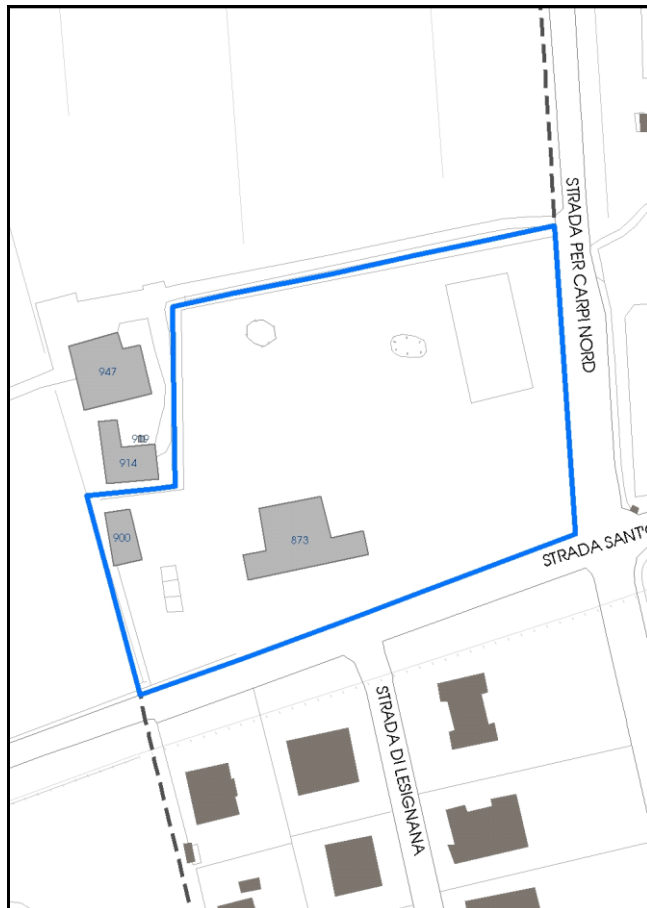


Foto aerea 2019 scala 1:2000



Estratto di mappa 2019 scala 1:2000



La perimetrazione del nucleo soprariportata è ai soli fini indicativi e non ha alcuna ricaduta normativa sulla base della disciplina di PUG.

Comune di Modena

Codice nucleo: 22_150dr

nucleo recuperato

LOCALIZZAZIONE

Indirizzo: STRADA LESIGNANA

Numero civico: 18

Riferimenti catastali: Foglio: 22

Mappale: 150

FUNZIONI

- | | | | |
|--|---|---|---|
| <input checked="" type="checkbox"/> Residenza | <input type="checkbox"/> Deposito | <input type="checkbox"/> Allevamento | <input type="checkbox"/> Centro Aziendale |
| <input checked="" type="checkbox"/> Serra/vivaio | <input type="checkbox"/> Agriturismo | <input type="checkbox"/> Maneggio | <input type="checkbox"/> Impianto di trasformazione |
| <input type="checkbox"/> Altre attività econom. | <input type="checkbox"/> Fattoria didattica | <input type="checkbox"/> Imp. tecnologico | <input type="checkbox"/> Attività agricola residua |

Note:

DESCRIZIONE DELL'IMPIANTO INSEDIATIVO

Impianto storico

Numero edifici: 2

Numero edifici oggetto di indagine: 2

- ☐ Vincolo Monumentale D.Lgs. 42/2004
- ☒ Vincolo Giardino di notevole interesse **ALB063**
- ☐ Presenza di edifici estranei all'impianto -

Assetto morfologico: disposizione libera

Elementi componenti presenti:

- | | | | |
|--|---|--|--|
| <input checked="" type="checkbox"/> recinzione | <input type="checkbox"/> manufatto funzionale | <input type="checkbox"/> albero singolo | <input checked="" type="checkbox"/> alberatura a macchia |
| <input checked="" type="checkbox"/> pavimentazione | <input type="checkbox"/> siepe | <input type="checkbox"/> alberatura a filare | <input type="checkbox"/> altro |

Note elementi:

RELAZIONI CON IL CONTESTO TERRITORIALE

Tipo di accesso: ☐ accesso indiretto ☒ accesso diretto da viabilità ☐ accesso tramite stradello

Contesto paesaggistico:

- | | |
|--|---|
| <input checked="" type="checkbox"/> appartenenza ad agglomerato rurale | <input checked="" type="checkbox"/> prossimità a territorio urbanizzato |
| <input type="checkbox"/> insediamento isolato | <input type="checkbox"/> prossimità ad infrastrutture |
| <input type="checkbox"/> prossimità ad area produttiva | <input type="checkbox"/> prossimità a corso d'acqua |

Criticità ambientali: assenti

NOTE

SCHEDA ANALITICA EDIFICIO

N. 2358

Codice nucleo: 22_150dr

Codice edificio: 873

Casino Giberti

LOCALIZZAZIONE

Indirizzo: STRADA LESIGNANA

civico: 18

Riferimenti catastali 2019

Foglio: 22

Mappale: 150

Quartiere: 4 - S.FAUSTINO - MADONNINA - QUATTRO VILLE

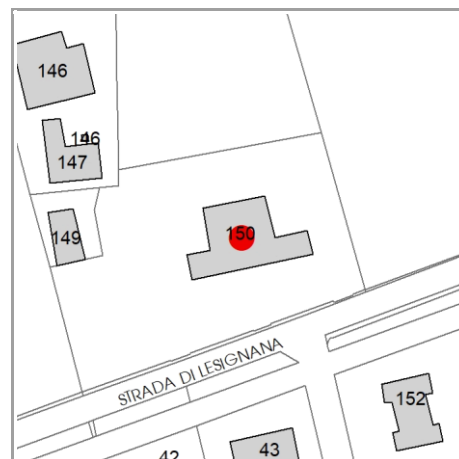
FUNZIONE

Funzione principale: residenza

Funzione secondaria: ristorante

Stato di utilizzazione: in uso

☐ Edificio produttivo agricolo dismesso



CARATTERISTICHE DELL'EDIFICIO

Numero di piani: 3

Numero di alloggi: 2

Superficie abitazione (mq): 402

Superficie altre funzioni (mq): 0

Epoca di costruzione: fino al 1800

Tipologia edilizia storica: **villa monumentale**

☒ Coerenza con l'impianto storico originario

Integrità tipologica: originaria

Tipo di alterazione: ---

Stato di conservazione: buono

Vincolo Monumentale D.Lgs. 42/2004: non presente

VALUTAZIONE

☒ Valore Storico Architettonico

☐ Valore Storico Culturale Testimoniale

☐ Valore Storico Culturale Testimoniale - Edilizia Minore

NOTE

DOCUMENTAZIONE FOTOGRAFICA

Foto censimento 1985/1987



Foto censimento 2017/2020



CENSIMENTO PATRIMONIO EDILIZIO 2021 TERRITORIO RURALE

N° IDENTIFICATIVO SCHEDA: 2359

Codice nucleo: 23_12dr

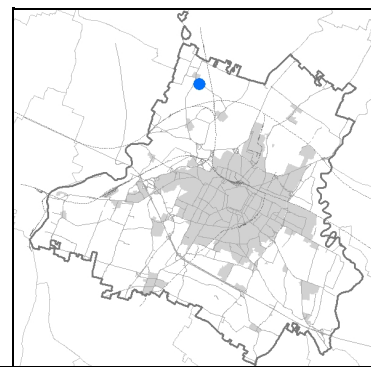


Foto aerea 2019 - C.G.R. s.p.a. Parma scala 1:5000

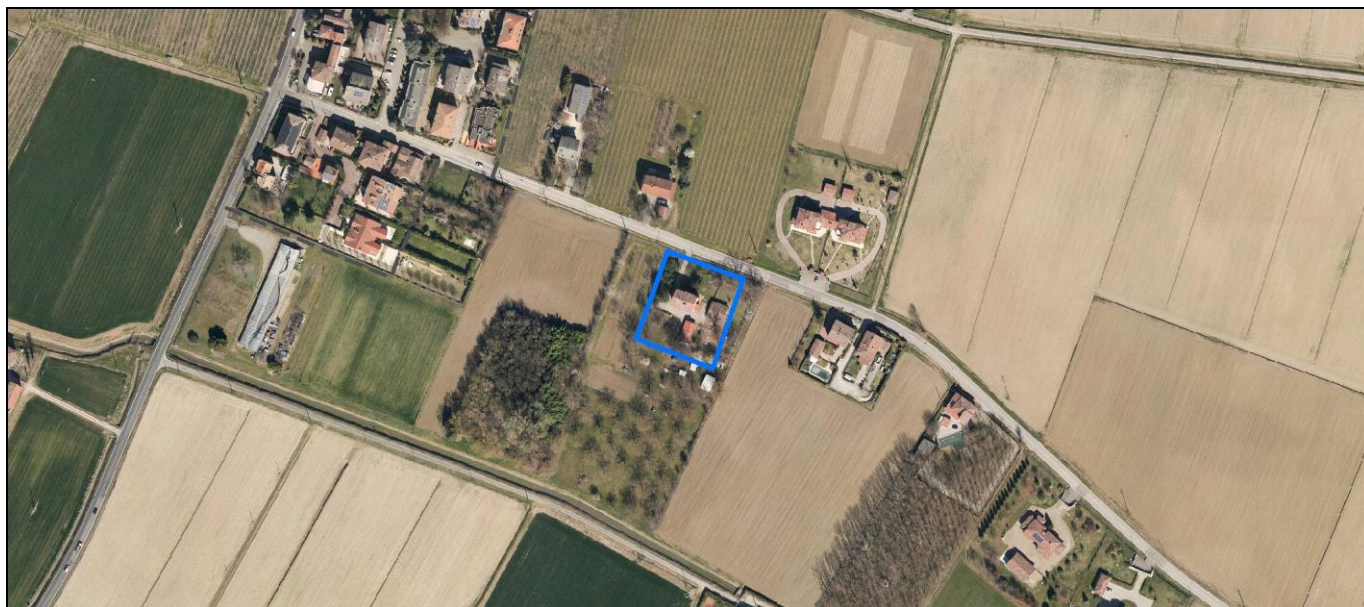
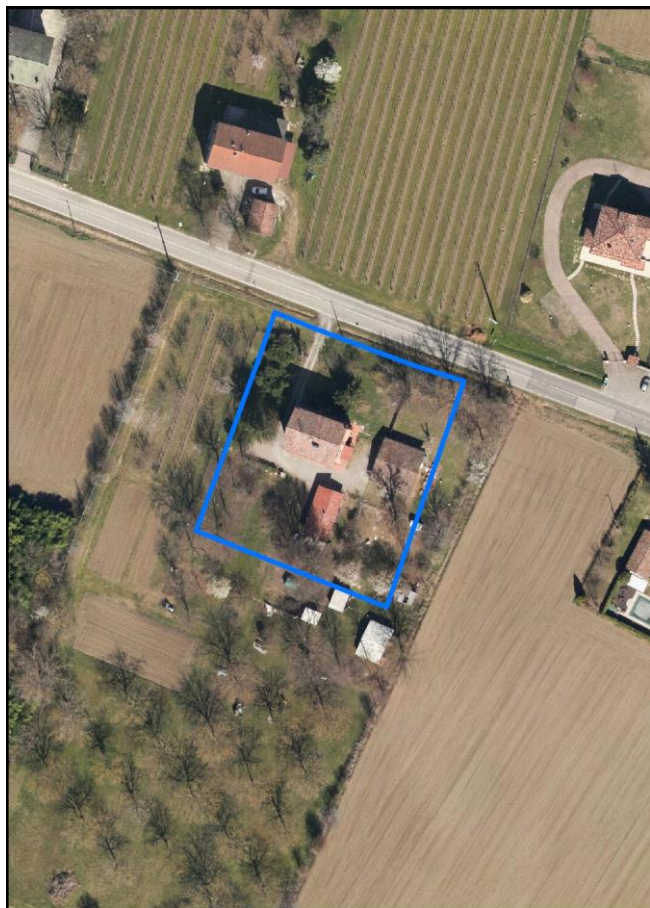
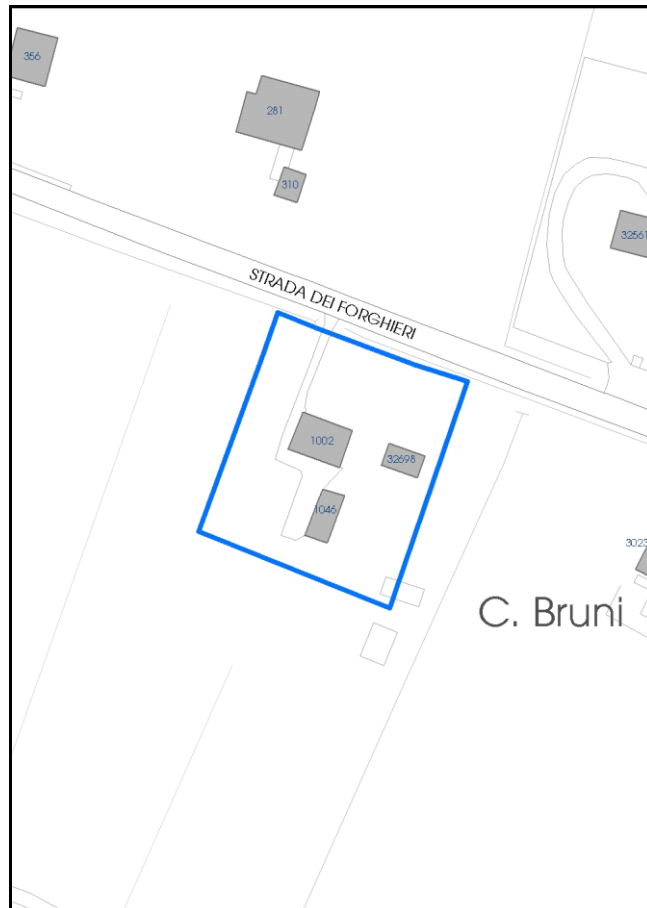


Foto aerea 2019 scala 1:2000



Estratto di mappa 2019 scala 1:2000



La perimetrazione del nucleo soprariportata è ai soli fini indicativi e non ha alcuna ricaduta normativa sulla base della disciplina di PUG.

Comune di Modena

Codice nucleo: 23_12dr

nucleo recuperato

LOCALIZZAZIONE

Indirizzo: STRADA FORGHIERI

Numero civico: 205

Riferimenti catastali: Foglio: 23

Mappale: 12

FUNZIONI

- | | | | |
|---|--|---|---|
| <input checked="" type="checkbox"/> Residenza | <input checked="" type="checkbox"/> Deposito | <input type="checkbox"/> Allevamento | <input type="checkbox"/> Centro Aziendale |
| <input type="checkbox"/> Serra/vivaio | <input type="checkbox"/> Agriturismo | <input type="checkbox"/> Maneggio | <input type="checkbox"/> Impianto di trasformazione |
| <input type="checkbox"/> Altre attività econom. | <input type="checkbox"/> Fattoria didattica | <input type="checkbox"/> Imp. tecnologico | <input type="checkbox"/> Attività agricola residua |

Note:

DESCRIZIONE DELL'IMPIANTO INSEDIATIVO

Impianto storico

Numero edifici: 3

Numero edifici oggetto di indagine: 1

- ☐ Vincolo Monumentale D.Lgs. 42/2004
- ☐ Vincolo Giardino di notevole interesse
- ☒ Presenza di edifici estranei all'impianto -

Assetto morfologico: cortile

Elementi componenti presenti:

- | | | | |
|--|--|--|--|
| <input checked="" type="checkbox"/> recinzione | <input checked="" type="checkbox"/> manufatto funzionale | <input type="checkbox"/> albero singolo | <input checked="" type="checkbox"/> alberatura a macchia |
| <input type="checkbox"/> pavimentazione | <input checked="" type="checkbox"/> siepe | <input type="checkbox"/> alberatura a filare | <input type="checkbox"/> altro |

Note elementi:

RELAZIONI CON IL CONTESTO TERRITORIALE

Tipo di accesso: ☐ accesso indiretto ☒ accesso diretto da viabilità ☒ accesso tramite stradello

Contesto paesaggistico:

- | | |
|--|--|
| <input checked="" type="checkbox"/> appartenenza ad agglomerato rurale | <input type="checkbox"/> prossimità a territorio urbanizzato |
| <input type="checkbox"/> insediamento isolato | <input type="checkbox"/> prossimità ad infrastrutture |
| <input type="checkbox"/> prossimità ad area produttiva | <input type="checkbox"/> prossimità a corso d'acqua |

Criticità ambientali: assenti

NOTE

SCHEDA ANALITICA EDIFICIO

N. 2359

Codice nucleo: 23_12dr

Codice edificio: 1002

LOCALIZZAZIONE

Indirizzo: STRADA FORGHIERI

civico: 205

Riferimenti catastali 2019

Foglio: 23 Mappale: 12

Quartiere: 4 - S.FAUSTINO - MADONNINA - QUATTRO VILLE

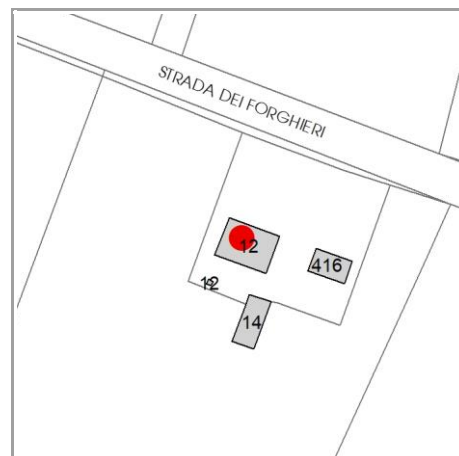
FUNZIONE

Funzione principale: residenza

Funzione secondaria ---

Stato di utilizzazione: in uso

☐ Edificio produttivo agricolo dismesso



CARATTERISTICHE DELL'EDIFICIO

Numero di piani: 3

Numero di alloggi: 2

Superficie abitazione (mq): 149

Superficie altre funzioni (mq): 0

Epoca di costruzione: dal 1901 al 1945

Tipologia edilizia storica: **edificio a porta morta**

☒ Coerenza con l'impianto storico originario

Integrità tipologica: alterata

Tipo di alterazione: finiture

Stato di conservazione: buono

Vincolo Monumentale D.Lgs. 42/2004: non presente

VALUTAZIONE

☐ Valore Storico Architettonico

☒ Valore Storico Culturale Testimoniale

☐ Valore Storico Culturale Testimoniale - Edilizia Minore

NOTE

DOCUMENTAZIONE FOTOGRAFICA

Foto censimento 1985/1987



Foto censimento 2017/2020



CENSIMENTO PATRIMONIO EDILIZIO 2021

TERRITORIO RURALE

N° IDENTIFICATIVO SCHEDA: 2360

Codice nucleo: 23_16dr

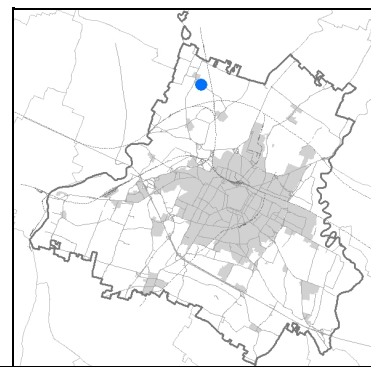


Foto aerea 2019 - C.G.R. s.p.a. Parma scala 1:5000

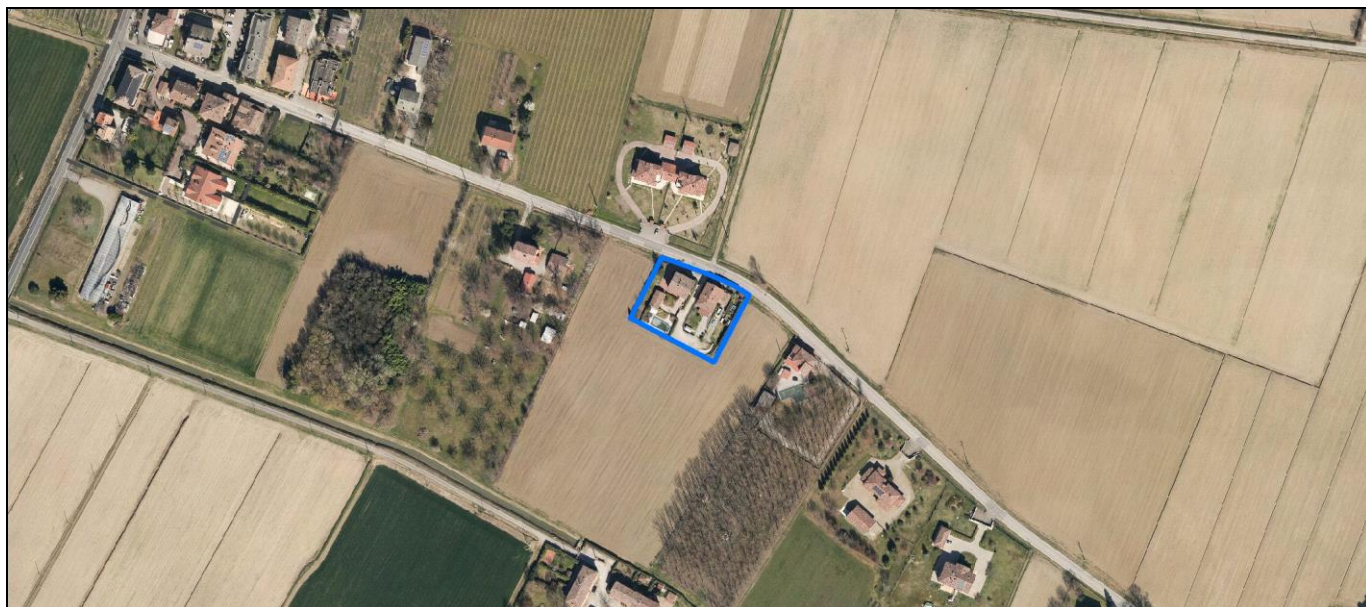

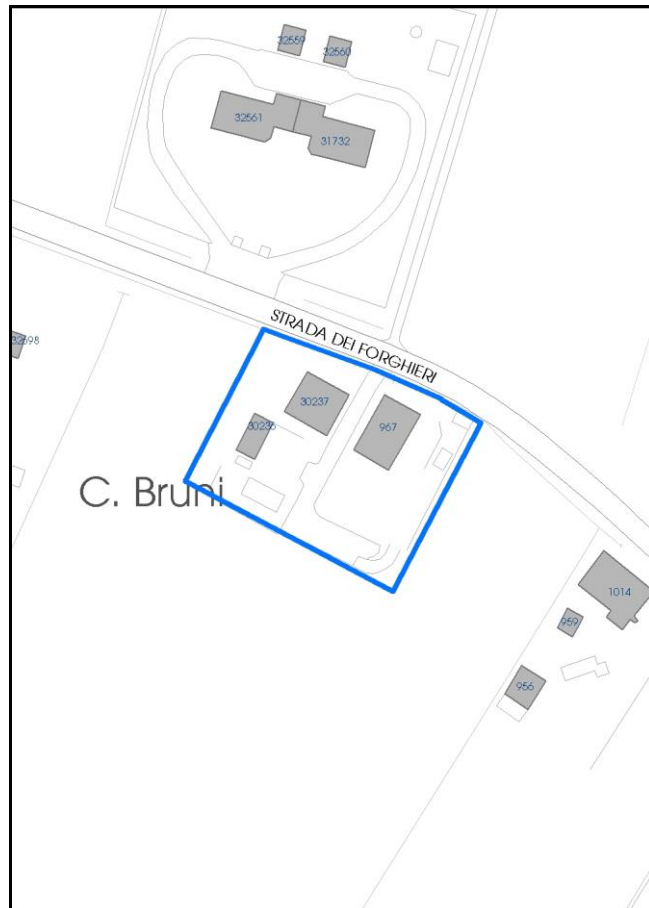


Foto aerea 2019 scala 1:2000



Estratto di mappa 2019 scala 1:2000



La perimetrazione del nucleo soprariportata è ai soli fini indicativi e non ha alcuna ricaduta normativa sulla base della disciplina di PUG.

Comune di Modena

Codice nucleo: 23_16dr

nucleo recuperato

LOCALIZZAZIONE

Indirizzo: STRADA FORGHIERI

Numero civico:

Riferimenti catastali: Foglio: 23

Mappale: 16

FUNZIONI

- | | | | |
|---|--|---|---|
| <input checked="" type="checkbox"/> Residenza | <input checked="" type="checkbox"/> Deposito | <input type="checkbox"/> Allevamento | <input type="checkbox"/> Centro Aziendale |
| <input type="checkbox"/> Serra/vivaio | <input type="checkbox"/> Agriturismo | <input type="checkbox"/> Maneggio | <input type="checkbox"/> Impianto di trasformazione |
| <input type="checkbox"/> Altre attività econom. | <input type="checkbox"/> Fattoria didattica | <input type="checkbox"/> Imp. tecnologico | <input type="checkbox"/> Attività agricola residua |

Note:

DESCRIZIONE DELL'IMPIANTO INSEDIATIVO

Impianto storico

Numero edifici: 3

Numero edifici oggetto di indagine: 1

- ☐ Vincolo Monumentale D.Lgs. 42/2004
- ☐ Vincolo Giardino di notevole interesse
- ☐ Presenza di edifici estranei all'impianto -

Assetto morfologico: corte aperta

Elementi componenti presenti:

- | | | | |
|--|---|--|---|
| <input checked="" type="checkbox"/> recinzione | <input type="checkbox"/> manufatto funzionale | <input checked="" type="checkbox"/> albero singolo | <input type="checkbox"/> alberatura a macchia |
| <input checked="" type="checkbox"/> pavimentazione | <input checked="" type="checkbox"/> siepe | <input type="checkbox"/> alberatura a filare | <input type="checkbox"/> altro |

Note elementi:

RELAZIONI CON IL CONTESTO TERRITORIALE

Tipo di accesso: ☐ accesso indiretto ☒ accesso diretto da viabilità ☐ accesso tramite stradello

Contesto paesaggistico:

- | | |
|--|--|
| <input checked="" type="checkbox"/> appartenenza ad agglomerato rurale | <input type="checkbox"/> prossimità a territorio urbanizzato |
| <input type="checkbox"/> insediamento isolato | <input type="checkbox"/> prossimità ad infrastrutture |
| <input type="checkbox"/> prossimità ad area produttiva | <input type="checkbox"/> prossimità a corso d'acqua |

Criticità ambientali: assenti

NOTE

SCHEDA ANALITICA EDIFICIO

N. 2360

Codice nucleo: 23_16dr

Codice edificio: 30237

LOCALIZZAZIONE

Indirizzo: STRADA FORGHIERI

civico:

Riferimenti catastali 2019

Foglio: 23 Mappale: 16

Quartiere: 4 - S.FAUSTINO - MADONNINA - QUATTRO VILLE

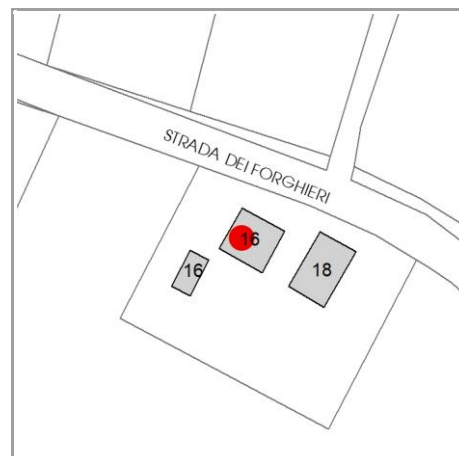
FUNZIONE

Funzione principale: residenza

Funzione secondaria deposito

Stato di utilizzazione: in uso

☐ Edificio produttivo agricolo dismesso



CARATTERISTICHE DELL'EDIFICIO

Numero di piani: 2

Numero di alloggi: 2

Superficie abitazione (mq): 156

Superficie altre funzioni (mq): 0

Epoca di costruzione: dal 1801 al 1900

Tipologia edilizia storica: **stalla e fienile**

☒ Coerenza con l'impianto storico originario

Integrità tipologica: originaria

Tipo di alterazione: ---

Stato di conservazione: buono

Vincolo Monumentale D.Lgs. 42/2004: non presente

VALUTAZIONE

☐ Valore Storico Architettonico

☒ Valore Storico Culturale Testimoniale

☐ Valore Storico Culturale Testimoniale - Edilizia Minore

NOTE

DOCUMENTAZIONE FOTOGRAFICA

Foto censimento 1985/1987



Foto censimento 2017/2020



CENSIMENTO PATRIMONIO EDILIZIO 2021 TERRITORIO RURALE

N° IDENTIFICATIVO SCHEDA: 2361

Codice nucleo: 23_29dr

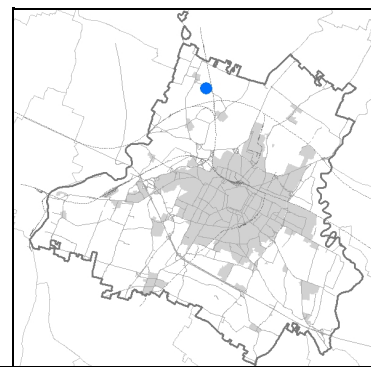



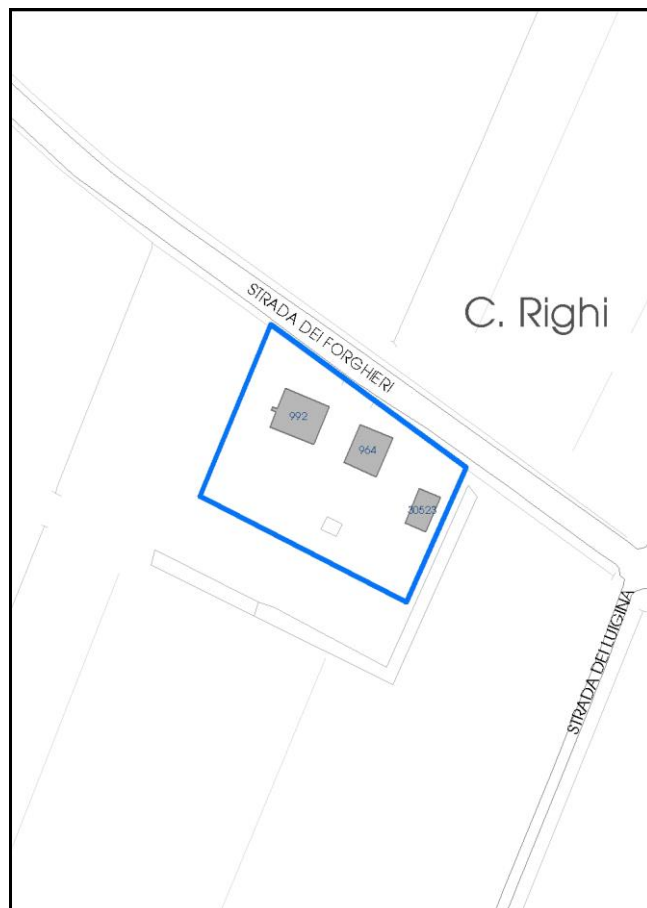
Foto aerea 2019 - C.G.R. s.p.a. Parma scala 1:5000



Foto aerea 2019 scala 1:2000



Estratto di mappa 2019 scala 1:2000



La perimetrazione del nucleo soprariportata è ai soli fini indicativi e non ha alcuna ricaduta normativa sulla base della disciplina di PUG.

Comune di Modena

Codice nucleo: 23_29dr

nucleo recuperato

LOCALIZZAZIONE

Indirizzo: STRADA FORGHIERI

Numero civico:

Riferimenti catastali: Foglio: 23

Mappale: 29

FUNZIONI

- | | | | |
|---|--|---|---|
| <input checked="" type="checkbox"/> Residenza | <input checked="" type="checkbox"/> Deposito | <input type="checkbox"/> Allevamento | <input type="checkbox"/> Centro Aziendale |
| <input type="checkbox"/> Serra/vivaio | <input type="checkbox"/> Agriturismo | <input type="checkbox"/> Maneggio | <input type="checkbox"/> Impianto di trasformazione |
| <input type="checkbox"/> Altre attività econom. | <input type="checkbox"/> Fattoria didattica | <input type="checkbox"/> Imp. tecnologico | <input type="checkbox"/> Attività agricola residua |

Note:

DESCRIZIONE DELL'IMPIANTO INSEDIATIVO

Impianto storico

Numero edifici: 3

Numero edifici oggetto di indagine: 2

- ☐ Vincolo Monumentale D.Lgs. 42/2004
- ☐ Vincolo Giardino di notevole interesse
- ☐ Presenza di edifici estranei all'impianto -

Assetto morfologico: corte aperta

Elementi componenti presenti:

- | | | | |
|--|---|--|--|
| <input checked="" type="checkbox"/> recinzione | <input type="checkbox"/> manufatto funzionale | <input type="checkbox"/> albero singolo | <input checked="" type="checkbox"/> alberatura a macchia |
| <input checked="" type="checkbox"/> pavimentazione | <input checked="" type="checkbox"/> siepe | <input type="checkbox"/> alberatura a filare | <input type="checkbox"/> altro |

Note elementi:

RELAZIONI CON IL CONTESTO TERRITORIALE

Tipo di accesso: ☐ accesso indiretto ☒ accesso diretto da viabilità ☐ accesso tramite stradello

Contesto paesaggistico:

- | | |
|--|--|
| <input checked="" type="checkbox"/> appartenenza ad agglomerato rurale | <input type="checkbox"/> prossimità a territorio urbanizzato |
| <input type="checkbox"/> insediamento isolato | <input type="checkbox"/> prossimità ad infrastrutture |
| <input type="checkbox"/> prossimità ad area produttiva | <input type="checkbox"/> prossimità a corso d'acqua |

Criticità ambientali: assenti

NOTE

SCHEDA ANALITICA EDIFICIO

N. 2361

Codice nucleo: 23_29dr

Codice edificio: 992

LOCALIZZAZIONE

Indirizzo: STRADA FORGHIERI

civico:

Riferimenti catastali 2019

Foglio: 23 Mappale: 27

Quartiere: 4 - S.FAUSTINO - MADONNINA - QUATTRO VILLE

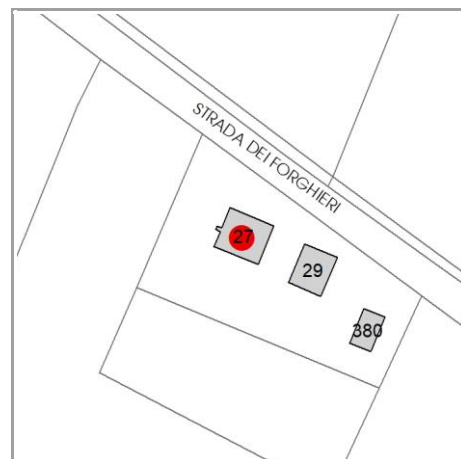
FUNZIONE

Funzione principale: deposito

Funzione secondaria ---

Stato di utilizzazione: in uso

☐ Edificio produttivo agricolo dismesso



CARATTERISTICHE DELL'EDIFICIO

Numero di piani: 2

Numero di alloggi: 0

Superficie abitazione (mq): 0

Superficie altre funzioni (mq): 138

Epoca di costruzione: dal 1801 al 1900

Tipologia edilizia storica: **stalla e fienile**

☒ Coerenza con l'impianto storico originario

Integrità tipologica: originaria

Tipo di alterazione: ---

Stato di conservazione: scarso

Vincolo Monumentale D.Lgs. 42/2004: non presente

VALUTAZIONE

☐ Valore Storico Architettonico

☒ Valore Storico Culturale Testimoniale

☐ Valore Storico Culturale Testimoniale - Edilizia Minore

NOTE

DOCUMENTAZIONE FOTOGRAFICA

Foto censimento 1985/1987



Foto censimento 2017/2020



CENSIMENTO PATRIMONIO EDILIZIO 2021 TERRITORIO RURALE

N° IDENTIFICATIVO SCHEDA: 2362

Codice nucleo: 23_29dr

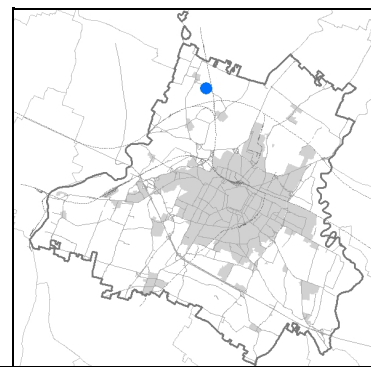



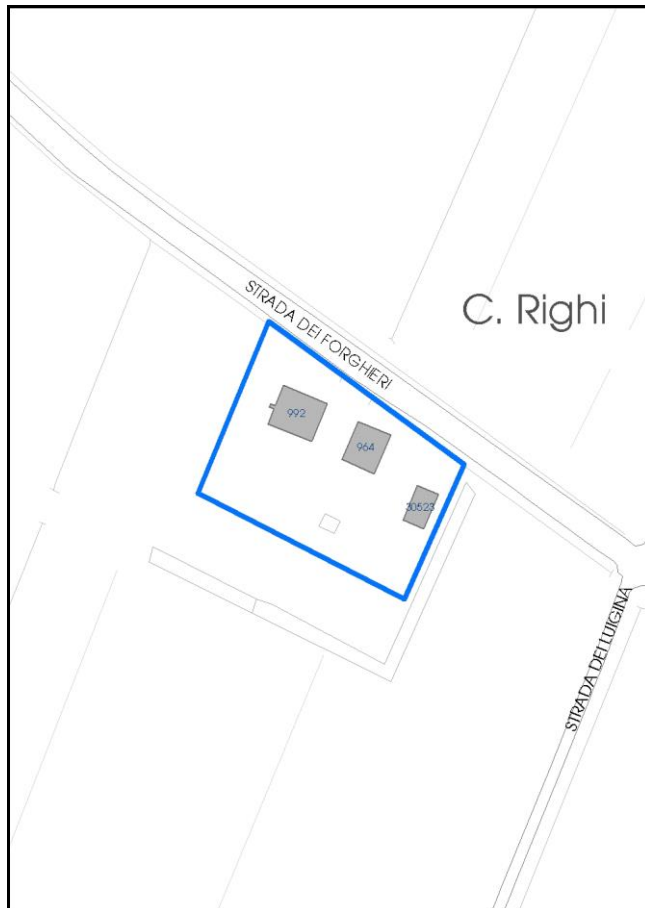
Foto aerea 2019 - C.G.R. s.p.a. Parma scala 1:5000



Foto aerea 2019 scala 1:2000



Estratto di mappa 2019 scala 1:2000



La perimetrazione del nucleo soprariportata è ai soli fini indicativi e non ha alcuna ricaduta normativa sulla base della disciplina di PUG.

Comune di Modena

Codice nucleo: 23_29dr

nucleo recuperato

LOCALIZZAZIONE

Indirizzo: STRADA FORGHIERI

Numero civico:

Riferimenti catastali: Foglio: 23

Mappale: 29

FUNZIONI

- | | | | |
|---|--|---|---|
| <input checked="" type="checkbox"/> Residenza | <input checked="" type="checkbox"/> Deposito | <input type="checkbox"/> Allevamento | <input type="checkbox"/> Centro Aziendale |
| <input type="checkbox"/> Serra/vivaio | <input type="checkbox"/> Agriturismo | <input type="checkbox"/> Maneggio | <input type="checkbox"/> Impianto di trasformazione |
| <input type="checkbox"/> Altre attività econom. | <input type="checkbox"/> Fattoria didattica | <input type="checkbox"/> Imp. tecnologico | <input type="checkbox"/> Attività agricola residua |

Note:

DESCRIZIONE DELL'IMPIANTO INSEDIATIVO

Impianto storico

Numero edifici: 3

Numero edifici oggetto di indagine: 2

- ☐ Vincolo Monumentale D.Lgs. 42/2004
- ☐ Vincolo Giardino di notevole interesse
- ☐ Presenza di edifici estranei all'impianto -

Assetto morfologico: corte aperta

Elementi componenti presenti:

- | | | | |
|--|---|--|--|
| <input checked="" type="checkbox"/> recinzione | <input type="checkbox"/> manufatto funzionale | <input type="checkbox"/> albero singolo | <input checked="" type="checkbox"/> alberatura a macchia |
| <input checked="" type="checkbox"/> pavimentazione | <input checked="" type="checkbox"/> siepe | <input type="checkbox"/> alberatura a filare | <input type="checkbox"/> altro |

Note elementi:

RELAZIONI CON IL CONTESTO TERRITORIALE

Tipo di accesso: ☐ accesso indiretto ☒ accesso diretto da viabilità ☐ accesso tramite stradello

Contesto paesaggistico:

- | | |
|--|--|
| <input checked="" type="checkbox"/> appartenenza ad agglomerato rurale | <input type="checkbox"/> prossimità a territorio urbanizzato |
| <input type="checkbox"/> insediamento isolato | <input type="checkbox"/> prossimità ad infrastrutture |
| <input type="checkbox"/> prossimità ad area produttiva | <input type="checkbox"/> prossimità a corso d'acqua |

Criticità ambientali: assenti

NOTE

SCHEDA ANALITICA EDIFICIO

N. 2362

Codice nucleo: 23_29dr

Codice edificio: 964

LOCALIZZAZIONE

Indirizzo: STRADA FORGHIERI

civico:

Riferimenti catastali 2019

Foglio: 23 Mappale: 29

Quartiere: 4 - S.FAUSTINO - MADONNINA - QUATTRO VILLE

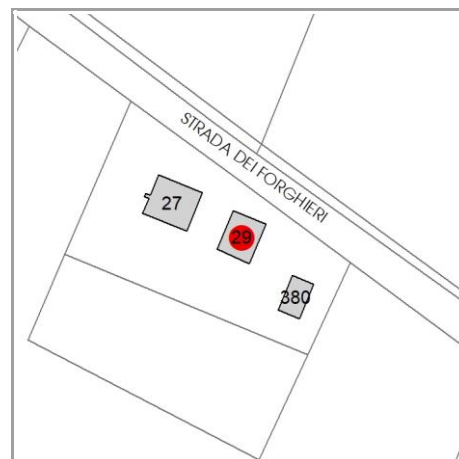
FUNZIONE

Funzione principale: residenza

Funzione secondaria ---

Stato di utilizzazione: in uso

☐ Edificio produttivo agricolo dismesso



CARATTERISTICHE DELL'EDIFICIO

Numero di piani: 3

Numero di alloggi: 2

Superficie abitazione (mq): 104

Superficie altre funzioni (mq): 0

Epoca di costruzione: dal 1801 al 1900

Tipologia edilizia storica: **casa colonica**

☒ Coerenza con l'impianto storico originario

Integrità tipologica: originaria

Tipo di alterazione: ---

Stato di conservazione: buono

Vincolo Monumentale D.Lgs. 42/2004: non presente

VALUTAZIONE

☐ Valore Storico Architettonico

☒ Valore Storico Culturale Testimoniale

☐ Valore Storico Culturale Testimoniale - Edilizia Minore

NOTE

DOCUMENTAZIONE FOTOGRAFICA

Foto censimento 1985/1987



Foto censimento 2017/2020



CENSIMENTO PATRIMONIO EDILIZIO 2021

TERRITORIO RURALE

N° IDENTIFICATIVO SCHEDA: 2363

Codice nucleo: 23_69d

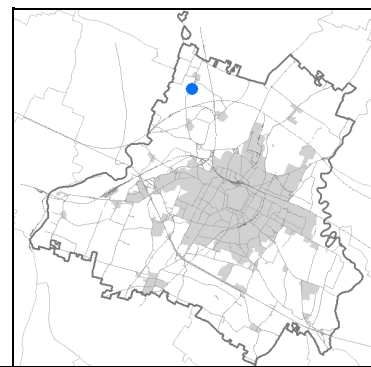


Foto aerea 2019 - C.G.R. s.p.a. Parma scala 1:5000



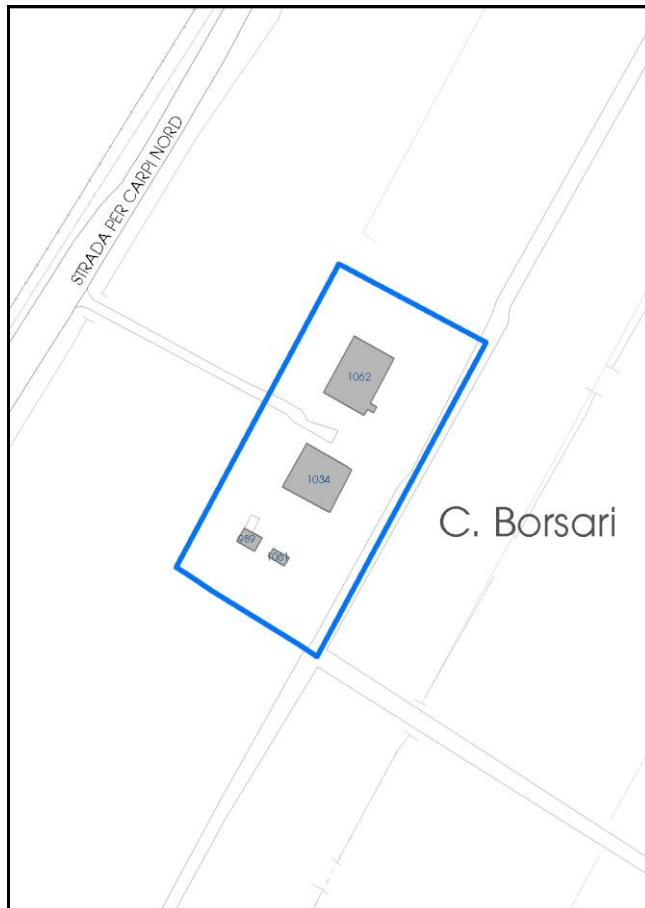


Foto aerea 2019 scala 1:2000



Estratto di mappa 2019 scala 1:2000



La perimetrazione del nucleo soprariportata è ai soli fini indicativi e non ha alcuna ricaduta normativa sulla base della disciplina di PUG.

Comune di Modena

Codice nucleo: 23_69d

nucleo non recuperato

LOCALIZZAZIONE

Indirizzo: STRADA NAZIONALE PER CARPI NORD

Numero civico: 1440

Riferimenti catastali: Foglio: 23

Mappale: 488

FUNZIONI

- | | | | |
|---|---|---|---|
| <input checked="" type="checkbox"/> Residenza | <input type="checkbox"/> Deposito | <input type="checkbox"/> Allevamento | <input type="checkbox"/> Centro Aziendale |
| <input type="checkbox"/> Serra/vivaio | <input type="checkbox"/> Agriturismo | <input type="checkbox"/> Maneggio | <input type="checkbox"/> Impianto di trasformazione |
| <input type="checkbox"/> Altre attività econom. | <input type="checkbox"/> Fattoria didattica | <input type="checkbox"/> Imp. tecnologico | <input type="checkbox"/> Attività agricola residua |

Note:

DESCRIZIONE DELL'IMPIANTO INSEDIATIVO

Impianto storico

Numero edifici: 4

Numero edifici oggetto di indagine: 2

- ☐ Vincolo Monumentale D.Lgs. 42/2004
- ☐ Vincolo Giardino di notevole interesse
- ☐ Presenza di edifici estranei all'impianto -

Assetto morfologico: cortile

Elementi componenti presenti:

- | | | | |
|---|---|--|--|
| <input type="checkbox"/> recinzione | <input type="checkbox"/> manufatto funzionale | <input type="checkbox"/> albero singolo | <input checked="" type="checkbox"/> alberatura a macchia |
| <input type="checkbox"/> pavimentazione | <input type="checkbox"/> siepe | <input type="checkbox"/> alberatura a filare | <input type="checkbox"/> altro |

Note elementi:

RELAZIONI CON IL CONTESTO TERRITORIALE

Tipo di accesso: ☐ accesso indiretto ☐ accesso diretto da viabilità ☐ accesso tramite stradello

Contesto paesaggistico:

- | | |
|---|---|
| <input type="checkbox"/> appartenenza ad agglomerato rurale | <input checked="" type="checkbox"/> prossimità a territorio urbanizzato |
| <input checked="" type="checkbox"/> insediamento isolato | <input type="checkbox"/> prossimità ad infrastrutture |
| <input type="checkbox"/> prossimità ad area produttiva | <input type="checkbox"/> prossimità a corso d'acqua |

Criticità ambientali: assenti

NOTE

SCHEDA ANALITICA EDIFICIO

N. 2363

Codice nucleo: 23_69d

Codice edificio: 1062

LOCALIZZAZIONE

Indirizzo: STRADA NAZIONALE PER CARPI NORD

civico: 1440

Riferimenti catastali 2019

Foglio: 23

Mappale: 487

Quartiere: 4 - S.FAUSTINO - MADONNINA - QUATTRO VILLE

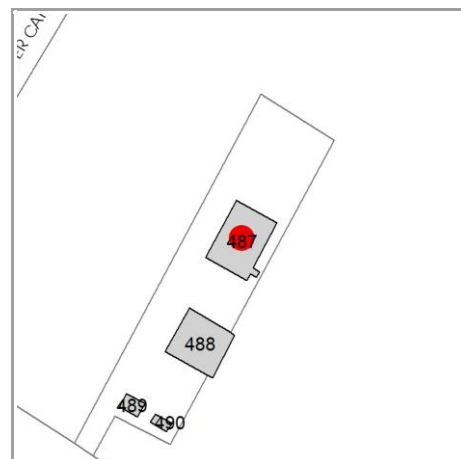
FUNZIONE

Funzione principale: deposito

Funzione secondaria ---

Stato di utilizzazione: uso non rilevabile

☐ *Edificio produttivo agricolo dismesso*



CARATTERISTICHE DELL'EDIFICIO

Numero di piani:

Numero di alloggi: 0

Superficie abitazione (mq): 0

Superficie altre funzioni (mq): 0

Epoca di costruzione: dal 1901 al 1945

Tipologia edilizia storica: **stalla e fienile**

☒ *Coerenza con l'impianto storico originario*

Integrità tipologica:

Tipo di alterazione: ---

Stato di conservazione: medio

Vincolo Monumentale D.Lgs. 42/2004: non presente

VALUTAZIONE

☐ Valore Storico Architettonico

☒ Valore Storico Culturale Testimoniale

☐ Valore Storico Culturale Testimoniale - Edilizia Minore

NOTE

DOCUMENTAZIONE FOTOGRAFICA

Foto censimento 1985/1987



Foto censimento 2017/2020

CENSIMENTO PATRIMONIO EDILIZIO 2021

TERRITORIO RURALE

N° IDENTIFICATIVO SCHEDA: 2364

Codice nucleo: 23_69d

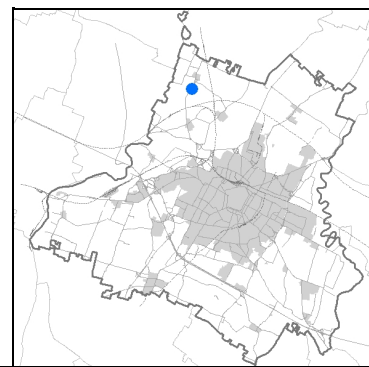


Foto aerea 2019 - C.G.R. s.p.a. Parma scala 1:5000



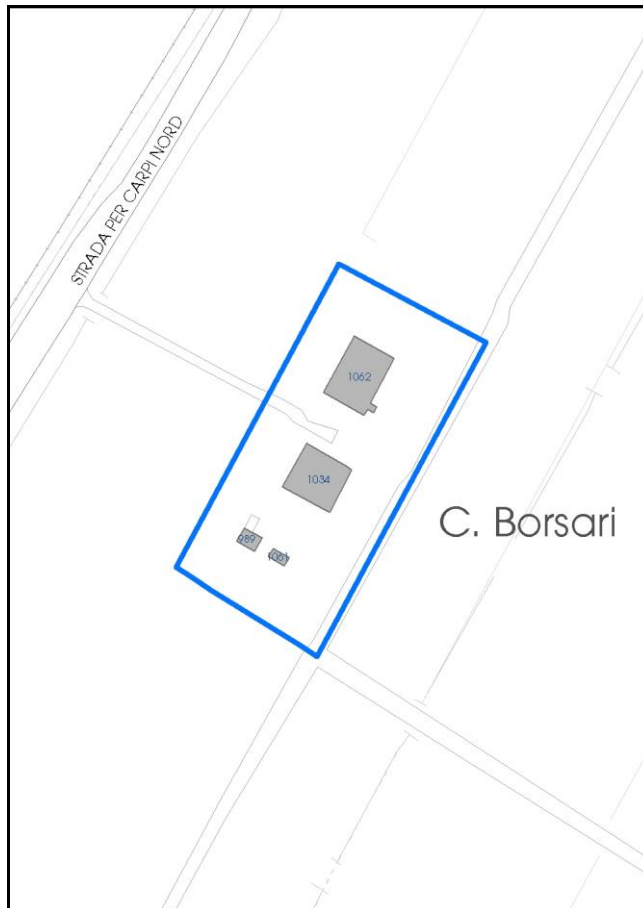


Foto aerea 2019 scala 1:2000



Estratto di mappa 2019 scala 1:2000



La perimetrazione del nucleo soprariportata è ai soli fini indicativi e non ha alcuna ricaduta normativa sulla base della disciplina di PUG.

Comune di Modena

Codice nucleo: 23_69d

nucleo non recuperato

LOCALIZZAZIONE

Indirizzo: STRADA NAZIONALE PER CARPI NORD

Numero civico: 1440

Riferimenti catastali: Foglio: 23

Mappale: 488

FUNZIONI

- | | | | |
|---|---|---|---|
| <input checked="" type="checkbox"/> Residenza | <input type="checkbox"/> Deposito | <input type="checkbox"/> Allevamento | <input type="checkbox"/> Centro Aziendale |
| <input type="checkbox"/> Serra/vivaio | <input type="checkbox"/> Agriturismo | <input type="checkbox"/> Maneggio | <input type="checkbox"/> Impianto di trasformazione |
| <input type="checkbox"/> Altre attività econom. | <input type="checkbox"/> Fattoria didattica | <input type="checkbox"/> Imp. tecnologico | <input type="checkbox"/> Attività agricola residua |

Note:

DESCRIZIONE DELL'IMPIANTO INSEDIATIVO

Impianto storico

Numero edifici: 4

Numero edifici oggetto di indagine: 2

- ☐ Vincolo Monumentale D.Lgs. 42/2004
- ☐ Vincolo Giardino di notevole interesse
- ☐ Presenza di edifici estranei all'impianto -

Assetto morfologico: cortile

Elementi componenti presenti:

- | | | | |
|---|---|--|--|
| <input type="checkbox"/> recinzione | <input type="checkbox"/> manufatto funzionale | <input type="checkbox"/> albero singolo | <input checked="" type="checkbox"/> alberatura a macchia |
| <input type="checkbox"/> pavimentazione | <input type="checkbox"/> siepe | <input type="checkbox"/> alberatura a filare | <input type="checkbox"/> altro |

Note elementi:

RELAZIONI CON IL CONTESTO TERRITORIALE

Tipo di accesso: ☐ accesso indiretto ☐ accesso diretto da viabilità ☐ accesso tramite stradello

Contesto paesaggistico:

- | | |
|---|---|
| <input type="checkbox"/> appartenenza ad agglomerato rurale | <input checked="" type="checkbox"/> prossimità a territorio urbanizzato |
| <input checked="" type="checkbox"/> insediamento isolato | <input type="checkbox"/> prossimità ad infrastrutture |
| <input type="checkbox"/> prossimità ad area produttiva | <input type="checkbox"/> prossimità a corso d'acqua |

Criticità ambientali: assenti

NOTE

SCHEDA ANALITICA EDIFICIO

N. 2364

Codice nucleo: 23_69d

Codice edificio: 1034

LOCALIZZAZIONE

Indirizzo: STRADA NAZIONALE PER CARPI NORD

civico: 1440

Riferimenti catastali 2019

Foglio: 23

Mappale: 488

Quartiere: 4 - S.FAUSTINO - MADONNINA - QUATTRO VILLE

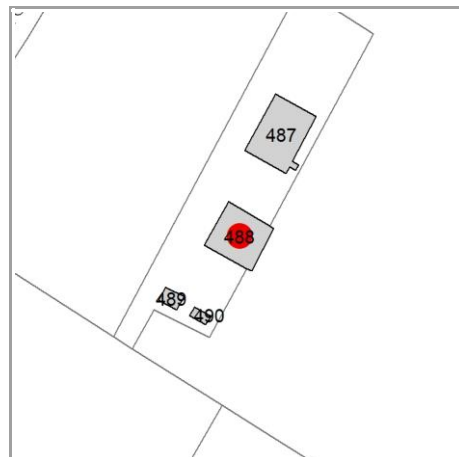
FUNZIONE

Funzione principale: residenza

Funzione secondaria ---

Stato di utilizzazione: uso non rilevabile

☐ Edificio produttivo agricolo dismesso



CARATTERISTICHE DELL'EDIFICIO

Numero di piani:

Numero di alloggi: 1

Superficie abitazione (mq): 0

Superficie altre funzioni (mq): 0

Epoca di costruzione: dal 1901 al 1945

Tipologia edilizia storica: **casa colonica**

☒ Coerenza con l'impianto storico originario

Integrità tipologica:

Tipo di alterazione: ---

Stato di conservazione: medio

Vincolo Monumentale D.Lgs. 42/2004: non presente

VALUTAZIONE

☐ Valore Storico Architettonico

☒ Valore Storico Culturale Testimoniale

☐ Valore Storico Culturale Testimoniale - Edilizia Minore

NOTE

DOCUMENTAZIONE FOTOGRAFICA

Foto censimento 1985/1987



Foto censimento 2017/2020

CENSIMENTO PATRIMONIO EDILIZIO 2021

TERRITORIO RURALE

N° IDENTIFICATIVO SCHEDA: 2365

Codice nucleo: 23_39dr

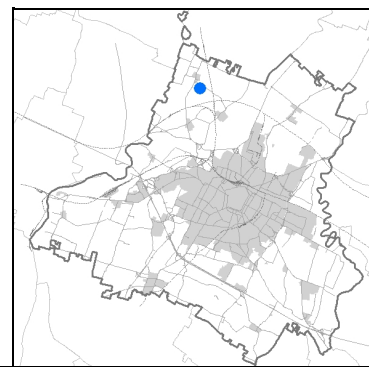


Foto aerea 2019 - C.G.R. s.p.a. Parma scala 1:5000

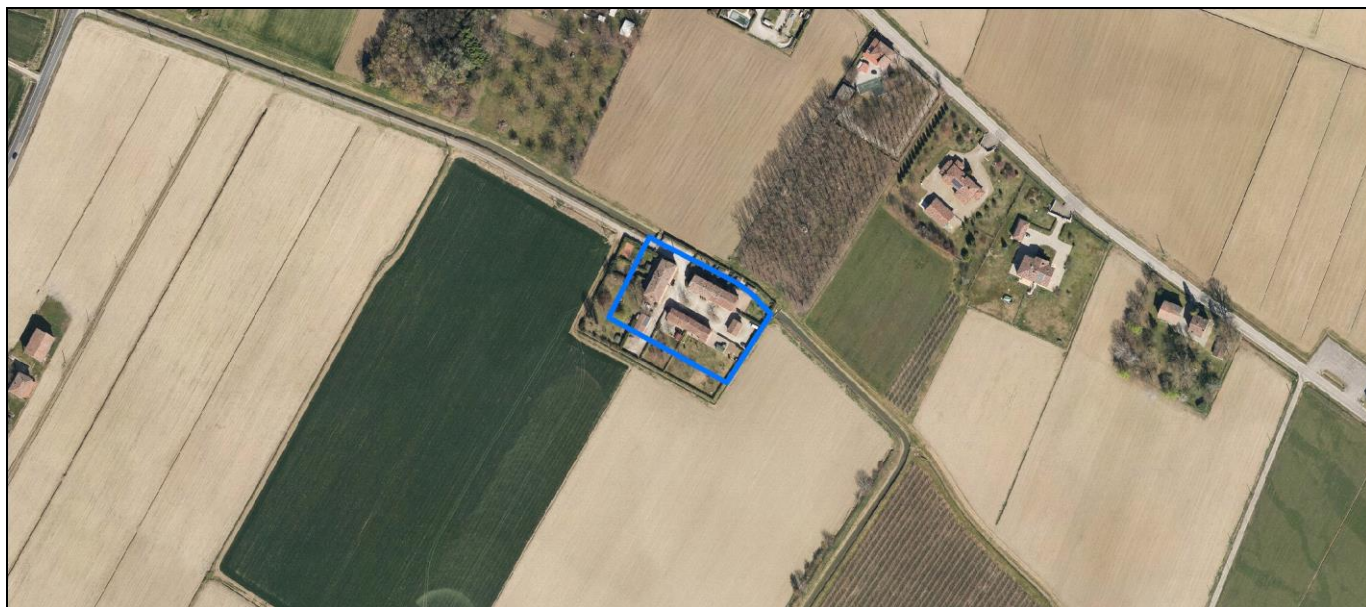
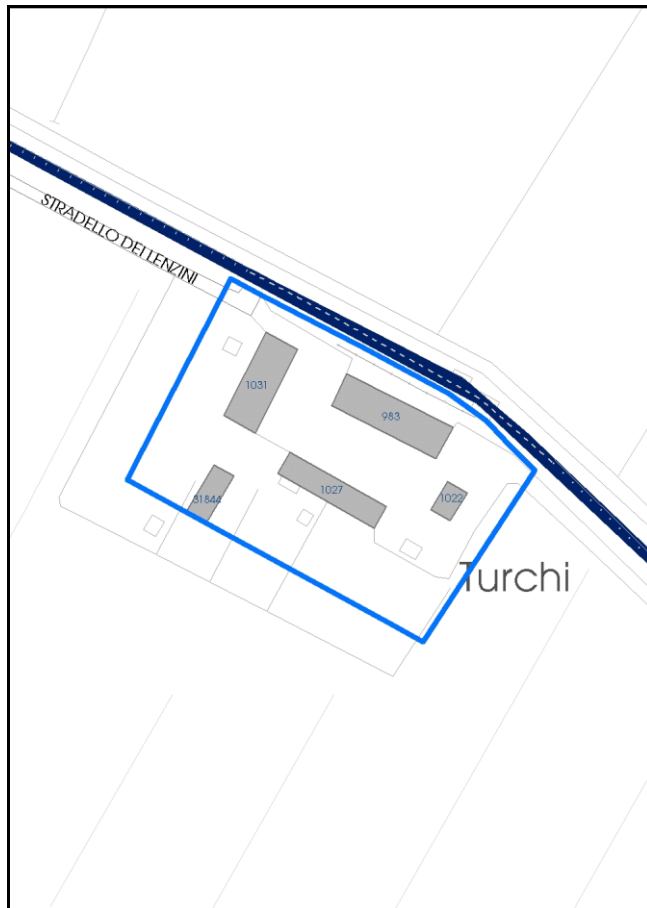


Foto aerea 2019 scala 1:2000



Estratto di mappa 2019 scala 1:2000



La perimetrazione del nucleo soprariportata è ai soli fini indicativi e non ha alcuna ricaduta normativa sulla base della disciplina di PUG.

Comune di Modena

Codice nucleo: 23_39dr

nucleo recuperato

LOCALIZZAZIONE

Indirizzo: STRADELLO LENZINI

Numero civico: 40

Riferimenti catastali: Foglio: 23

Mappale: 39

FUNZIONI

- | | | | |
|---|--|---|---|
| <input checked="" type="checkbox"/> Residenza | <input checked="" type="checkbox"/> Deposito | <input type="checkbox"/> Allevamento | <input type="checkbox"/> Centro Aziendale |
| <input type="checkbox"/> Serra/vivaio | <input type="checkbox"/> Agriturismo | <input type="checkbox"/> Maneggio | <input type="checkbox"/> Impianto di trasformazione |
| <input type="checkbox"/> Altre attività econom. | <input type="checkbox"/> Fattoria didattica | <input type="checkbox"/> Imp. tecnologico | <input type="checkbox"/> Attività agricola residua |

Note:

DESCRIZIONE DELL'IMPIANTO INSEDIATIVO

Impianto storico

Numero edifici: 5

Numero edifici oggetto di indagine: 2

- ☐ Vincolo Monumentale D.Lgs. 42/2004
- ☐ Vincolo Giardino di notevole interesse
- ☐ Presenza di edifici estranei all'impianto -

Assetto morfologico: corte chiusa

Elementi componenti presenti:

- | | | | |
|--|--|--|---|
| <input checked="" type="checkbox"/> recinzione | <input checked="" type="checkbox"/> manufatto funzionale | <input checked="" type="checkbox"/> albero singolo | <input type="checkbox"/> alberatura a macchia |
| <input checked="" type="checkbox"/> pavimentazione | <input checked="" type="checkbox"/> siepe | <input type="checkbox"/> alberatura a filare | <input type="checkbox"/> altro |

Note elementi:

RELAZIONI CON IL CONTESTO TERRITORIALE

Tipo di accesso: ☐ accesso indiretto ☐ accesso diretto da viabilità ☒ accesso tramite stradello

Contesto paesaggistico:

- | | |
|---|--|
| <input type="checkbox"/> appartenenza ad agglomerato rurale | <input type="checkbox"/> prossimità a territorio urbanizzato |
| <input checked="" type="checkbox"/> insediamento isolato | <input type="checkbox"/> prossimità ad infrastrutture |
| <input type="checkbox"/> prossimità ad area produttiva | <input type="checkbox"/> prossimità a corso d'acqua |

Criticità ambientali: assenti

NOTE

SCHEDA ANALITICA EDIFICIO

N. 2365

Codice nucleo: 23_39dr

Codice edificio: 1031

LOCALIZZAZIONE

Indirizzo: STRADELLO LENZINI

civico: 40

Riferimenti catastali 2019

Foglio: 23 Mappale: 38

Quartiere: 4 - S.FAUSTINO - MADONNINA - QUATTRO VILLE

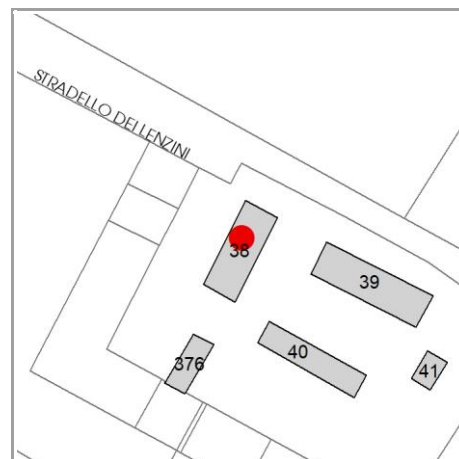
FUNZIONE

Funzione principale: residenza

Funzione secondaria ---

Stato di utilizzazione: in uso

☐ Edificio produttivo agricolo dismesso



CARATTERISTICHE DELL'EDIFICIO

Numero di piani: 2

Numero di alloggi: 3

Superficie abitazione (mq): 238

Superficie altre funzioni (mq): 0

Epoca di costruzione: fino al 1800

Tipologia edilizia storica: **edificio a porta morta**

☒ Coerenza con l'impianto storico originario

Integrità tipologica: originaria

Tipo di alterazione: ---

Stato di conservazione: medio

Vincolo Monumentale D.Lgs. 42/2004: non presente

VALUTAZIONE

☐ Valore Storico Architettonico

☒ Valore Storico Culturale Testimoniale

☐ Valore Storico Culturale Testimoniale - Edilizia Minore

NOTE

DOCUMENTAZIONE FOTOGRAFICA

Foto censimento 1985/1987



Foto censimento 2017/2020



CENSIMENTO PATRIMONIO EDILIZIO 2021

TERRITORIO RURALE

N° IDENTIFICATIVO SCHEDA: 2366

Codice nucleo: 23_39dr

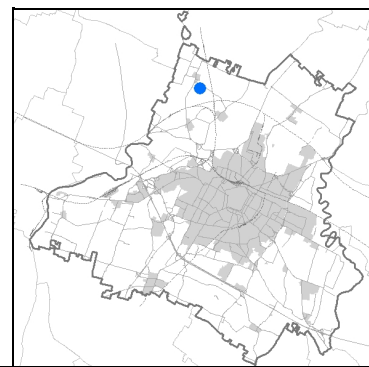


Foto aerea 2019 - C.G.R. s.p.a. Parma scala 1:5000

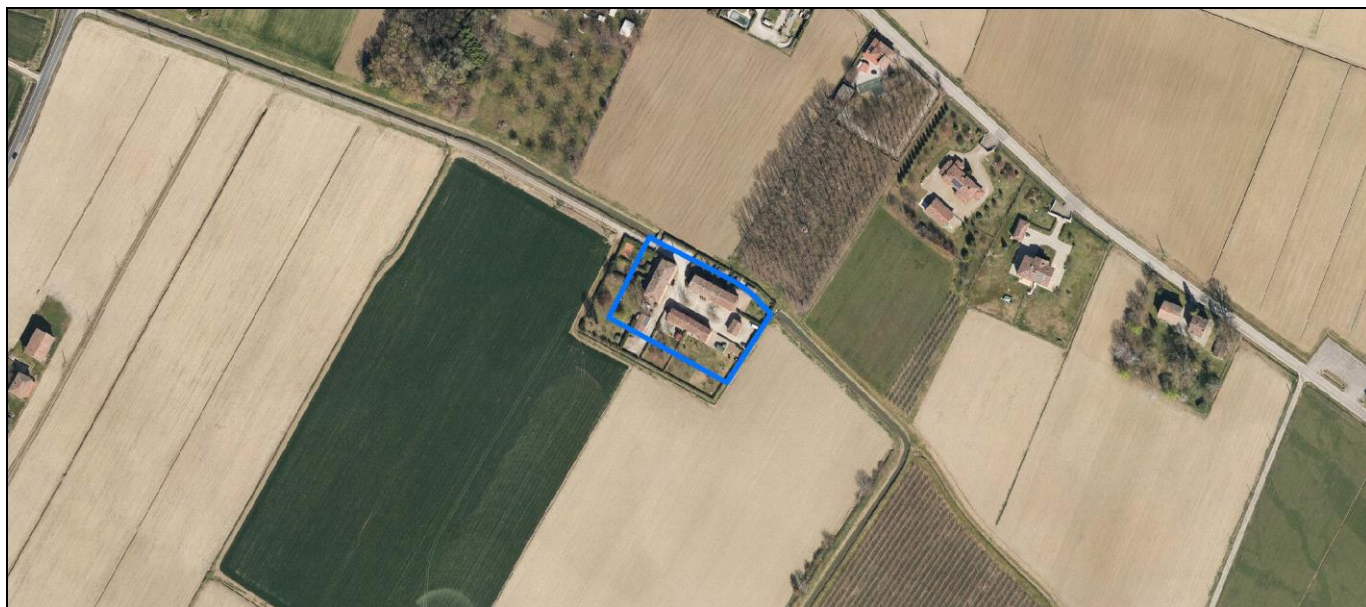
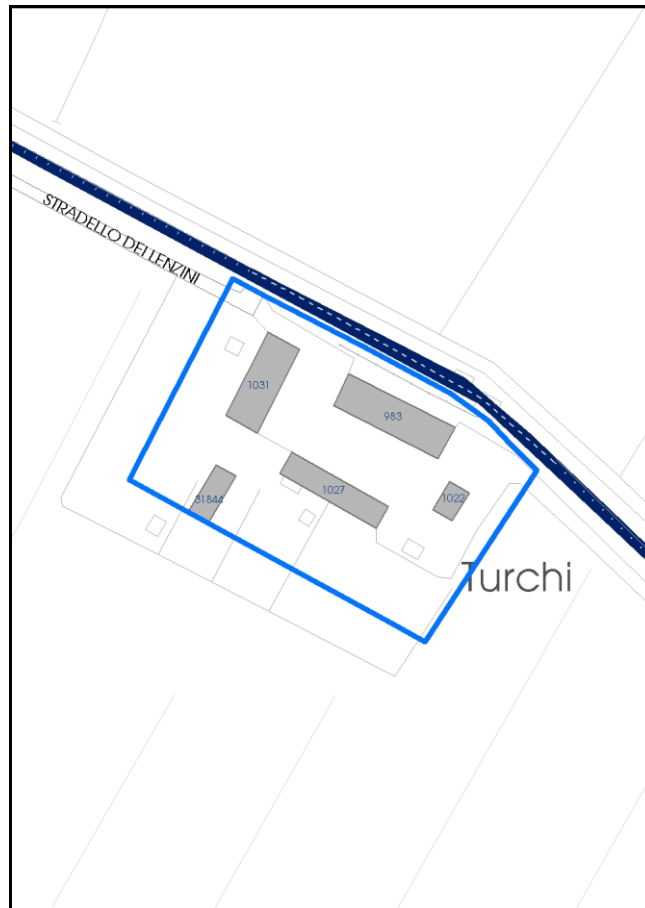


Foto aerea 2019 scala 1:2000



Estratto di mappa 2019 scala 1:2000



La perimetrazione del nucleo soprariportata è ai soli fini indicativi e non ha alcuna ricaduta normativa sulla base della disciplina di PUG.

Comune di Modena

Codice nucleo: 23_39dr

nucleo recuperato

LOCALIZZAZIONE

Indirizzo: STRADELLO LENZINI

Numero civico: 40

Riferimenti catastali: Foglio: 23

Mappale: 39

FUNZIONI

- | | | | |
|---|--|---|---|
| <input checked="" type="checkbox"/> Residenza | <input checked="" type="checkbox"/> Deposito | <input type="checkbox"/> Allevamento | <input type="checkbox"/> Centro Aziendale |
| <input type="checkbox"/> Serra/vivaio | <input type="checkbox"/> Agriturismo | <input type="checkbox"/> Maneggio | <input type="checkbox"/> Impianto di trasformazione |
| <input type="checkbox"/> Altre attività econom. | <input type="checkbox"/> Fattoria didattica | <input type="checkbox"/> Imp. tecnologico | <input type="checkbox"/> Attività agricola residua |

Note:

DESCRIZIONE DELL'IMPIANTO INSEDIATIVO

Impianto storico

Numero edifici: 5

Numero edifici oggetto di indagine: 2

- ☐ Vincolo Monumentale D.Lgs. 42/2004
- ☐ Vincolo Giardino di notevole interesse
- ☐ Presenza di edifici estranei all'impianto -

Assetto morfologico: corte chiusa

Elementi componenti presenti:

- | | | | |
|--|--|--|---|
| <input checked="" type="checkbox"/> recinzione | <input checked="" type="checkbox"/> manufatto funzionale | <input checked="" type="checkbox"/> albero singolo | <input type="checkbox"/> alberatura a macchia |
| <input checked="" type="checkbox"/> pavimentazione | <input checked="" type="checkbox"/> siepe | <input type="checkbox"/> alberatura a filare | <input type="checkbox"/> altro |

Note elementi:

RELAZIONI CON IL CONTESTO TERRITORIALE

Tipo di accesso: ☐ accesso indiretto ☐ accesso diretto da viabilità ☒ accesso tramite stradello

Contesto paesaggistico:

- | | |
|---|--|
| <input type="checkbox"/> appartenenza ad agglomerato rurale | <input type="checkbox"/> prossimità a territorio urbanizzato |
| <input checked="" type="checkbox"/> insediamento isolato | <input type="checkbox"/> prossimità ad infrastrutture |
| <input type="checkbox"/> prossimità ad area produttiva | <input type="checkbox"/> prossimità a corso d'acqua |

Criticità ambientali: assenti

NOTE

SCHEDA ANALITICA EDIFICIO

N. 2366

Codice nucleo: 23_39dr

Codice edificio: 983

LOCALIZZAZIONE

Indirizzo: STRADELLO LENZINI

civico: 40

Riferimenti catastali 2019

Foglio: 23

Mappale: 39

Quartiere: 4 - S.FAUSTINO - MADONNINA - QUATTRO VILLE

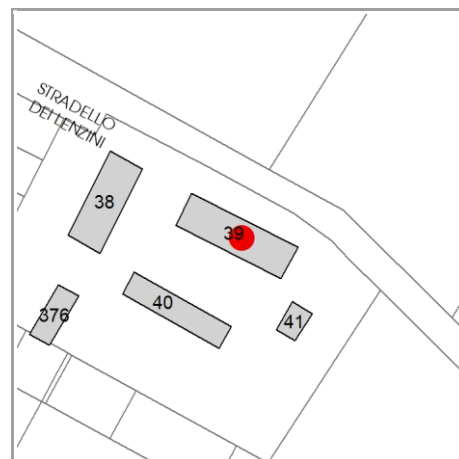
FUNZIONE

Funzione principale: residenza

Funzione secondaria ---

Stato di utilizzazione: in uso

☐ Edificio produttivo agricolo dismesso



CARATTERISTICHE DELL'EDIFICIO

Numero di piani: 2

Numero di alloggi: 3

Superficie abitazione (mq): 293

Superficie altre funzioni (mq): 0

Epoca di costruzione: dal 1801 al 1900

Tipologia edilizia storica: **edificio a porta morta**

☒ Coerenza con l'impianto storico originario

Integrità tipologica: originaria

Tipo di alterazione: ---

Stato di conservazione: medio

Vincolo Monumentale D.Lgs. 42/2004: non presente

VALUTAZIONE

☐ Valore Storico Architettonico

☒ Valore Storico Culturale Testimoniale

☐ Valore Storico Culturale Testimoniale - Edilizia Minore

NOTE

DOCUMENTAZIONE FOTOGRAFICA

Foto censimento 1985/1987



Foto censimento 2017/2020



CENSIMENTO PATRIMONIO EDILIZIO 2021

TERRITORIO RURALE

N° IDENTIFICATIVO SCHEDA: 2367

Codice nucleo: 23_694

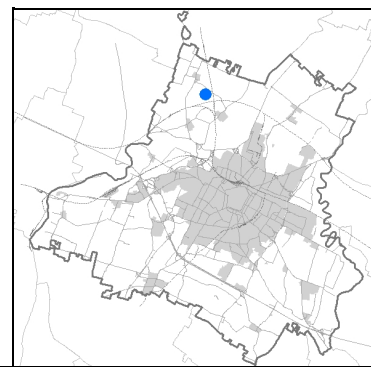


Foto aerea 2019 - C.G.R. s.p.a. Parma scala 1:5000



Foto aerea 2019 scala 1:2000



Estratto di mappa 2019 scala 1:2000



La perimetrazione del nucleo soprariportata è ai soli fini indicativi e non ha alcuna ricaduta normativa sulla base della disciplina di PUG.

Comune di Modena

Codice nucleo: 23_694

LOCALIZZAZIONE

Indirizzo: STRADA LUIGINA

Numero civico: 137

Riferimenti catastali: Foglio: 23

Mappale: 48

FUNZIONI

- | | | | |
|---|--|---|--|
| <input checked="" type="checkbox"/> Residenza | <input checked="" type="checkbox"/> Deposito | <input checked="" type="checkbox"/> Allevamento | <input checked="" type="checkbox"/> Centro Aziendale |
| <input type="checkbox"/> Serra/vivaio | <input type="checkbox"/> Agriturismo | <input type="checkbox"/> Maneggio | <input type="checkbox"/> Impianto di trasformazione |
| <input type="checkbox"/> Altre attività econom. | <input type="checkbox"/> Fattoria didattica | <input type="checkbox"/> Imp. tecnologico | <input type="checkbox"/> Attività agricola residua |

Note: allevamento suini, concimaia, lagone e deposito liquami

DESCRIZIONE DELL'IMPIANTO INSEDIATIVO

Impianto storico

Numero edifici: 6

Numero edifici oggetto di indagine: 2

- ☐ Vincolo Monumentale D.Lgs. 42/2004
- ☐ Vincolo Giardino di notevole interesse
- ☒ Presenza di edifici estranei all'impianto -

Assetto morfologico: cortile

Elementi componenti presenti:

- | | | | |
|---|---|--|---|
| <input type="checkbox"/> recinzione | <input type="checkbox"/> manufatto funzionale | <input checked="" type="checkbox"/> albero singolo | <input type="checkbox"/> alberatura a macchia |
| <input type="checkbox"/> pavimentazione | <input type="checkbox"/> siepe | <input type="checkbox"/> alberatura a filare | <input type="checkbox"/> altro |

Note elementi:

RELAZIONI CON IL CONTESTO TERRITORIALE

Tipo di accesso: ☐ accesso indiretto ☒ accesso diretto da viabilità ☐ accesso tramite stradello

Contesto paesaggistico:

- | | |
|--|--|
| <input checked="" type="checkbox"/> appartenenza ad agglomerato rurale | <input type="checkbox"/> prossimità a territorio urbanizzato |
| <input type="checkbox"/> insediamento isolato | <input type="checkbox"/> prossimità ad infrastrutture |
| <input type="checkbox"/> prossimità ad area produttiva | <input type="checkbox"/> prossimità a corso d'acqua |

Criticità ambientali: attività interne
(allevamento di suini)

NOTE

SCHEDA ANALITICA EDIFICIO

N. 2367

Codice nucleo: 23_694

Codice edificio: 978

LOCALIZZAZIONE

Indirizzo: STRADA LUIGINA

civico: 137

Riferimenti catastali 2019

Foglio: 23 Mappale: 48

Quartiere: 4 - S.FAUSTINO - MADONNINA - QUATTRO VILLE

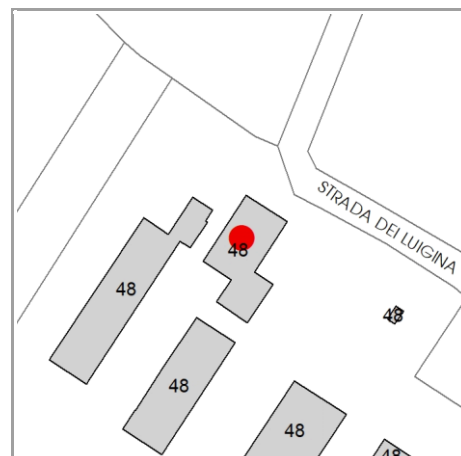
FUNZIONE

Funzione principale: residenza

Funzione secondaria deposito

Stato di utilizzazione: in uso

☐ Edificio produttivo agricolo dismesso



CARATTERISTICHE DELL'EDIFICIO

Numero di piani: 2

Numero di alloggi: 2

Superficie abitazione (mq): 400

Superficie altre funzioni (mq): 200

Epoca di costruzione: dal 1901 al 1945

Tipologia edilizia storica: **edificio a blocco**

☒ Coerenza con l'impianto storico originario

Integrità tipologica: alterata

Tipo di alterazione: ampliamento

Stato di conservazione: medio

Vincolo Monumentale D.Lgs. 42/2004: non presente

VALUTAZIONE

☐ Valore Storico Architettonico

☒ Valore Storico Culturale Testimoniale

☐ Valore Storico Culturale Testimoniale - Edilizia Minore

NOTE

DOCUMENTAZIONE FOTOGRAFICA

Foto censimento 1985/1987



Foto censimento 2017/2020

CENSIMENTO PATRIMONIO EDILIZIO 2021

TERRITORIO RURALE

N° IDENTIFICATIVO SCHEDA: 2368

Codice nucleo: 23_591

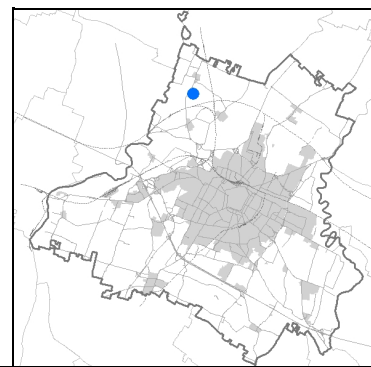


Foto aerea 2019 - C.G.R. s.p.a. Parma scala 1:5000



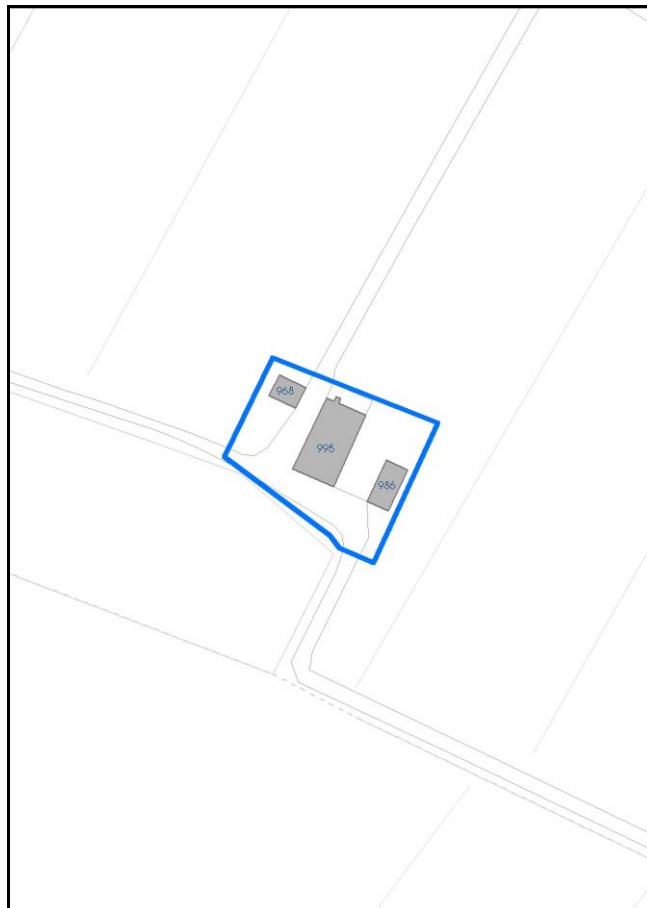


Foto aerea 2019 scala 1:2000



Estratto di mappa 2019 scala 1:2000



La perimetrazione del nucleo soprariportata è ai soli fini indicativi e non ha alcuna ricaduta normativa sulla base della disciplina di PUG.

Comune di Modena

Codice nucleo: 23_591

nucleo dismesso

LOCALIZZAZIONE

Indirizzo: STRADA NAZIONALE PER CARPI NORD

Numero civico: 1420

Riferimenti catastali: Foglio: 23

Mappale: 492

FUNZIONI

- | | | | |
|---|--|---|---|
| <input checked="" type="checkbox"/> Residenza | <input checked="" type="checkbox"/> Deposito | <input type="checkbox"/> Allevamento | <input type="checkbox"/> Centro Aziendale |
| <input type="checkbox"/> Serra/vivaio | <input type="checkbox"/> Agriturismo | <input type="checkbox"/> Maneggio | <input type="checkbox"/> Impianto di trasformazione |
| <input type="checkbox"/> Altre attività econom. | <input type="checkbox"/> Fattoria didattica | <input type="checkbox"/> Imp. tecnologico | <input type="checkbox"/> Attività agricola residua |

Note:

DESCRIZIONE DELL'IMPIANTO INSEDIATIVO

Impianto storico

Numero edifici: 3

Numero edifici oggetto di indagine: 2

- ☐ Vincolo Monumentale D.Lgs. 42/2004
- ☐ Vincolo Giardino di notevole interesse
- ☐ Presenza di edifici estranei all'impianto -

Assetto morfologico: corte aperta

Elementi componenti presenti:

- | | | | |
|---|---|--|---|
| <input type="checkbox"/> recinzione | <input type="checkbox"/> manufatto funzionale | <input checked="" type="checkbox"/> albero singolo | <input type="checkbox"/> alberatura a macchia |
| <input type="checkbox"/> pavimentazione | <input type="checkbox"/> siepe | <input type="checkbox"/> alberatura a filare | <input type="checkbox"/> altro |

Note elementi:

RELAZIONI CON IL CONTESTO TERRITORIALE

Tipo di accesso: ☐ accesso indiretto ☐ accesso diretto da viabilità ☒ accesso tramite stradello

Contesto paesaggistico:

- | | |
|---|--|
| <input type="checkbox"/> appartenenza ad agglomerato rurale | <input type="checkbox"/> prossimità a territorio urbanizzato |
| <input checked="" type="checkbox"/> insediamento isolato | <input type="checkbox"/> prossimità ad infrastrutture |
| <input type="checkbox"/> prossimità ad area produttiva | <input type="checkbox"/> prossimità a corso d'acqua |

Criticità ambientali: assenti

NOTE

SCHEDA ANALITICA EDIFICIO

N. 2368

Codice nucleo: 23_591

Codice edificio: 968

LOCALIZZAZIONE

Indirizzo: STRADA NAZIONALE PER CARPI NORD

civico: 1420

Riferimenti catastali 2019

Foglio: 23 Mappale: 491

Quartiere: 4 - S.FAUSTINO - MADONNINA - QUATTRO VILLE

FUNZIONE

Funzione principale: deposito

Funzione secondaria ---

Stato di utilizzazione: non in uso

☐ Edificio produttivo agricolo dismesso



CARATTERISTICHE DELL'EDIFICIO

Numero di piani: 2

Numero di alloggi: 0

Superficie abitazione (mq): 0

Superficie altre funzioni (mq): 50

Epoca di costruzione: dal 1901 al 1945

Tipologia edilizia storica: **bassocomodo**

☒ Coerenza con l'impianto storico originario

Integrità tipologica: originaria

Tipo di alterazione: ---

Stato di conservazione: pessimo

Vincolo Monumentale D.Lgs. 42/2004: non presente

VALUTAZIONE

☐ Valore Storico Architettonico

☒ Valore Storico Culturale Testimoniale

☐ Valore Storico Culturale Testimoniale - Edilizia Minore

NOTE

DOCUMENTAZIONE FOTOGRAFICA

Foto censimento 1985/1987



Foto censimento 2017/2020

CENSIMENTO PATRIMONIO EDILIZIO 2021

TERRITORIO RURALE

N° IDENTIFICATIVO SCHEDA: 2369

Codice nucleo: 23_591

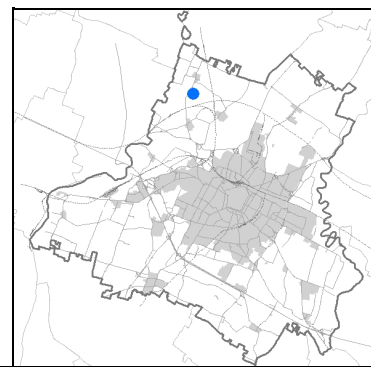


Foto aerea 2019 - C.G.R. s.p.a. Parma scala 1:5000


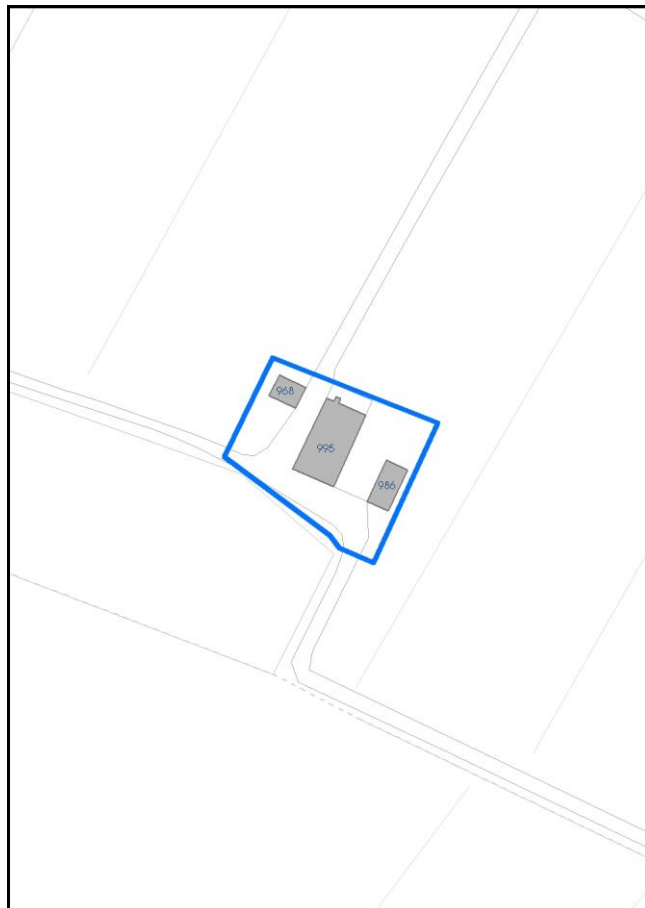


Foto aerea 2019 scala 1:2000



Estratto di mappa 2019 scala 1:2000



La perimetrazione del nucleo soprariportata è ai soli fini indicativi e non ha alcuna ricaduta normativa sulla base della disciplina di PUG.

Comune di Modena

Codice nucleo: 23_591

nucleo dismesso

LOCALIZZAZIONE

Indirizzo: STRADA NAZIONALE PER CARPI NORD

Numero civico: 1420

Riferimenti catastali: Foglio: 23

Mappale: 492

FUNZIONI

- | | | | |
|---|--|---|---|
| <input checked="" type="checkbox"/> Residenza | <input checked="" type="checkbox"/> Deposito | <input type="checkbox"/> Allevamento | <input type="checkbox"/> Centro Aziendale |
| <input type="checkbox"/> Serra/vivaio | <input type="checkbox"/> Agriturismo | <input type="checkbox"/> Maneggio | <input type="checkbox"/> Impianto di trasformazione |
| <input type="checkbox"/> Altre attività econom. | <input type="checkbox"/> Fattoria didattica | <input type="checkbox"/> Imp. tecnologico | <input type="checkbox"/> Attività agricola residua |

Note:

DESCRIZIONE DELL'IMPIANTO INSEDIATIVO

Impianto storico

Numero edifici: 3

Numero edifici oggetto di indagine: 2

- ☐ Vincolo Monumentale D.Lgs. 42/2004
- ☐ Vincolo Giardino di notevole interesse
- ☐ Presenza di edifici estranei all'impianto -

Assetto morfologico: corte aperta

Elementi componenti presenti:

- | | | | |
|---|---|--|---|
| <input type="checkbox"/> recinzione | <input type="checkbox"/> manufatto funzionale | <input checked="" type="checkbox"/> albero singolo | <input type="checkbox"/> alberatura a macchia |
| <input type="checkbox"/> pavimentazione | <input type="checkbox"/> siepe | <input type="checkbox"/> alberatura a filare | <input type="checkbox"/> altro |

Note elementi:

RELAZIONI CON IL CONTESTO TERRITORIALE

Tipo di accesso: ☐ accesso indiretto ☐ accesso diretto da viabilità ☒ accesso tramite stradello

Contesto paesaggistico:

- | | |
|---|--|
| <input type="checkbox"/> appartenenza ad agglomerato rurale | <input type="checkbox"/> prossimità a territorio urbanizzato |
| <input checked="" type="checkbox"/> insediamento isolato | <input type="checkbox"/> prossimità ad infrastrutture |
| <input type="checkbox"/> prossimità ad area produttiva | <input type="checkbox"/> prossimità a corso d'acqua |

Criticità ambientali: assenti

NOTE

SCHEDA ANALITICA EDIFICIO

N. 2369

Codice nucleo: 23_591

Codice edificio: 995

LOCALIZZAZIONE

Indirizzo: STRADA NAZIONALE PER CARPI NORD

civico: 1420

Riferimenti catastali 2019

Foglio: 23

Mappale: 492

Quartiere: 4 - S.FAUSTINO - MADONNINA - QUATTRO VILLE

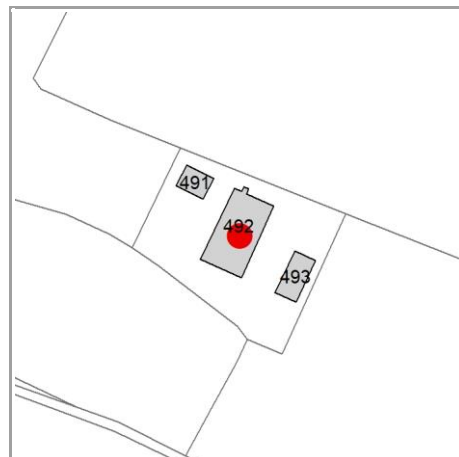
FUNZIONE

Funzione principale: residenza

Funzione secondaria deposito

Stato di utilizzazione: non in uso

☐ Edificio produttivo agricolo dismesso



CARATTERISTICHE DELL'EDIFICIO

Numero di piani: 2

Numero di alloggi: 1

Superficie abitazione (mq): 200

Superficie altre funzioni (mq): 260

Epoca di costruzione: dal 1901 al 1945

Tipologia edilizia storica: **edificio a porta morta**

☒ Coerenza con l'impianto storico originario

Integrità tipologica: alterata

Tipo di alterazione: corpo annesso precario

Stato di conservazione: scarso

Vincolo Monumentale D.Lgs. 42/2004: non presente

VALUTAZIONE

☐ Valore Storico Architettonico

☒ Valore Storico Culturale Testimoniale

☐ Valore Storico Culturale Testimoniale - Edilizia Minore

NOTE

DOCUMENTAZIONE FOTOGRAFICA

Foto censimento 1985/1987



Foto censimento 2017/2020

CENSIMENTO PATRIMONIO EDILIZIO 2021

TERRITORIO RURALE

N° IDENTIFICATIVO SCHEDA: 2370

Codice nucleo: 23_70d

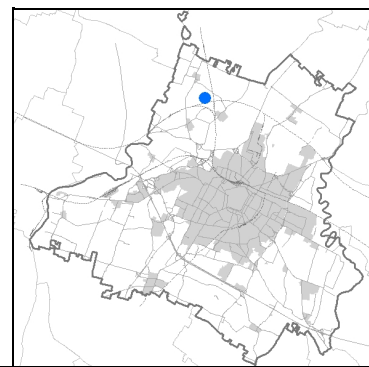


Foto aerea 2019 - C.G.R. s.p.a. Parma scala 1:5000


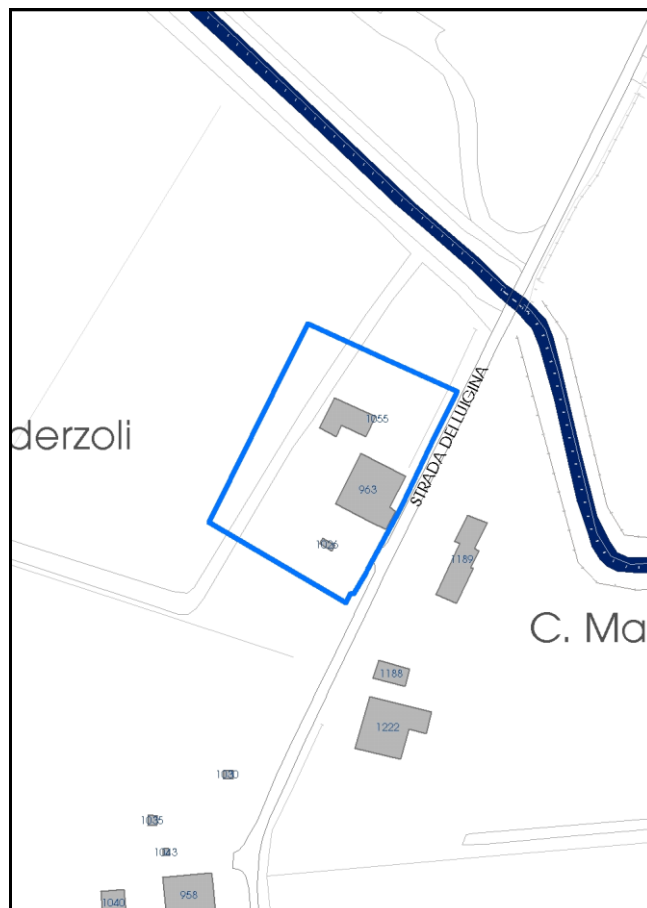


Foto aerea 2019 scala 1:2000



Estratto di mappa 2019 scala 1:2000



La perimetrazione del nucleo soprariportata è ai soli fini indicativi e non ha alcuna ricaduta normativa sulla base della disciplina di PUG.

Comune di Modena

Codice nucleo: 23_70d

nucleo dismesso

LOCALIZZAZIONE

Indirizzo: STRADA LUIGINA

Numero civico: 113

Riferimenti catastali: Foglio: 23

Mappale: 486

FUNZIONI

- | | | | |
|---|---|---|---|
| <input checked="" type="checkbox"/> Residenza | <input type="checkbox"/> Deposito | <input type="checkbox"/> Allevamento | <input type="checkbox"/> Centro Aziendale |
| <input type="checkbox"/> Serra/vivaio | <input type="checkbox"/> Agriturismo | <input type="checkbox"/> Maneggio | <input type="checkbox"/> Impianto di trasformazione |
| <input type="checkbox"/> Altre attività econom. | <input type="checkbox"/> Fattoria didattica | <input type="checkbox"/> Imp. tecnologico | <input type="checkbox"/> Attività agricola residua |

Note:

DESCRIZIONE DELL'IMPIANTO INSEDIATIVO

Impianto storico

Numero edifici: 2

Numero edifici oggetto di indagine: 2

- ☐ Vincolo Monumentale D.Lgs. 42/2004
- ☐ Vincolo Giardino di notevole interesse
- ☐ Presenza di edifici estranei all'impianto -

Assetto morfologico: corte aperta

Elementi componenti presenti:

- | | | | |
|---|---|--|---|
| <input type="checkbox"/> recinzione | <input type="checkbox"/> manufatto funzionale | <input type="checkbox"/> albero singolo | <input type="checkbox"/> alberatura a macchia |
| <input type="checkbox"/> pavimentazione | <input type="checkbox"/> siepe | <input type="checkbox"/> alberatura a filare | <input type="checkbox"/> altro |

Note elementi:

RELAZIONI CON IL CONTESTO TERRITORIALE

Tipo di accesso: ☐ accesso indiretto ☐ accesso diretto da viabilità ☐ accesso tramite stradello

Contesto paesaggistico:

- | | |
|--|--|
| <input checked="" type="checkbox"/> appartenenza ad agglomerato rurale | <input type="checkbox"/> prossimità a territorio urbanizzato |
| <input type="checkbox"/> insediamento isolato | <input type="checkbox"/> prossimità ad infrastrutture |
| <input type="checkbox"/> prossimità ad area produttiva | <input type="checkbox"/> prossimità a corso d'acqua |

Criticità ambientali: fonti esterne
(allevamento di suini)

NOTE

SCHEDA ANALITICA EDIFICIO

N. 2370

Codice nucleo: 23_70d

Codice edificio: 1055

LOCALIZZAZIONE

Indirizzo: STRADA LUIGINA

civico: 113

Riferimenti catastali 2019

Foglio: 23 Mappale: 485

Quartiere: 4 - S.FAUSTINO - MADONNINA - QUATTRO VILLE

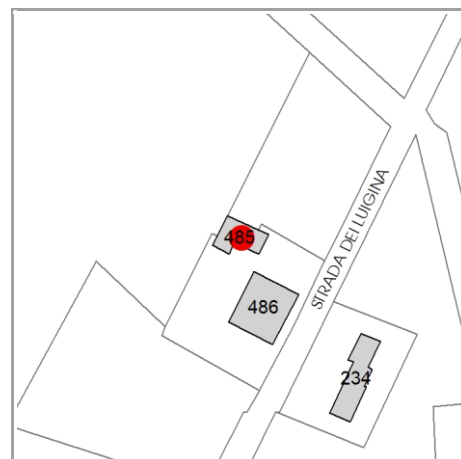
FUNZIONE

Funzione principale: deposito

Funzione secondaria ---

Stato di utilizzazione: non in uso

☐ Edificio produttivo agricolo dismesso



CARATTERISTICHE DELL'EDIFICIO

Numero di piani:

Numero di alloggi: 0

Superficie abitazione (mq): 0

Superficie altre funzioni (mq): 0

Epoca di costruzione: dal 1801 al 1900

Tipologia edilizia storica: **bassocomodo**

☒ Coerenza con l'impianto storico originario

Integrità tipologica:

Tipo di alterazione: ---

Stato di conservazione: scarso

Vincolo Monumentale D.Lgs. 42/2004: non presente

VALUTAZIONE

☐ Valore Storico Architettonico

☒ Valore Storico Culturale Testimoniale

☐ Valore Storico Culturale Testimoniale - Edilizia Minore

NOTE

DOCUMENTAZIONE FOTOGRAFICA

Foto censimento 1985/1987



Foto censimento 2017/2020

CENSIMENTO PATRIMONIO EDILIZIO 2021

TERRITORIO RURALE

N° IDENTIFICATIVO SCHEDA: 2371

Codice nucleo: 23_70d

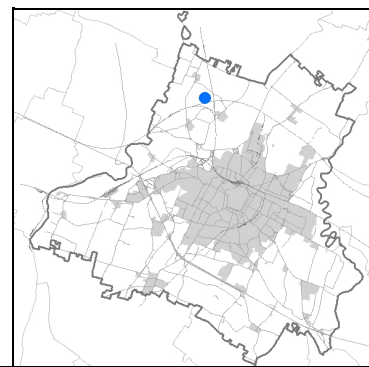


Foto aerea 2019 - C.G.R. s.p.a. Parma scala 1:5000


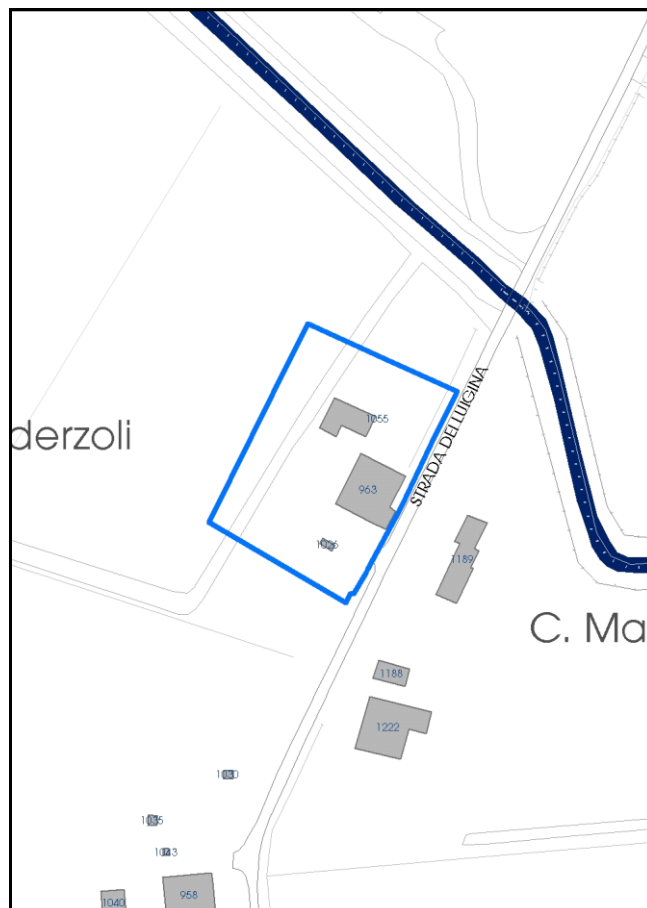


Foto aerea 2019 scala 1:2000



Estratto di mappa 2019 scala 1:2000



La perimetrazione del nucleo soprariportata è ai soli fini indicativi e non ha alcuna ricaduta normativa sulla base della disciplina di PUG.

Comune di Modena

Codice nucleo: 23_70d

nucleo dismesso

LOCALIZZAZIONE

Indirizzo: STRADA LUIGINA

Numero civico: 113

Riferimenti catastali: Foglio: 23

Mappale: 486

FUNZIONI

- | | | | |
|---|---|---|---|
| <input checked="" type="checkbox"/> Residenza | <input type="checkbox"/> Deposito | <input type="checkbox"/> Allevamento | <input type="checkbox"/> Centro Aziendale |
| <input type="checkbox"/> Serra/vivaio | <input type="checkbox"/> Agriturismo | <input type="checkbox"/> Maneggio | <input type="checkbox"/> Impianto di trasformazione |
| <input type="checkbox"/> Altre attività econom. | <input type="checkbox"/> Fattoria didattica | <input type="checkbox"/> Imp. tecnologico | <input type="checkbox"/> Attività agricola residua |

Note:

DESCRIZIONE DELL'IMPIANTO INSEDIATIVO

Impianto storico

Numero edifici: 2

Numero edifici oggetto di indagine: 2

- ☐ Vincolo Monumentale D.Lgs. 42/2004
- ☐ Vincolo Giardino di notevole interesse
- ☐ Presenza di edifici estranei all'impianto -

Assetto morfologico: corte aperta

Elementi componenti presenti:

- | | | | |
|---|---|--|---|
| <input type="checkbox"/> recinzione | <input type="checkbox"/> manufatto funzionale | <input type="checkbox"/> albero singolo | <input type="checkbox"/> alberatura a macchia |
| <input type="checkbox"/> pavimentazione | <input type="checkbox"/> siepe | <input type="checkbox"/> alberatura a filare | <input type="checkbox"/> altro |

Note elementi:

RELAZIONI CON IL CONTESTO TERRITORIALE

Tipo di accesso: ☐ accesso indiretto ☐ accesso diretto da viabilità ☐ accesso tramite stradello

Contesto paesaggistico:

- | | |
|--|--|
| <input checked="" type="checkbox"/> appartenenza ad agglomerato rurale | <input type="checkbox"/> prossimità a territorio urbanizzato |
| <input type="checkbox"/> insediamento isolato | <input type="checkbox"/> prossimità ad infrastrutture |
| <input type="checkbox"/> prossimità ad area produttiva | <input type="checkbox"/> prossimità a corso d'acqua |

Criticità ambientali: fonti esterne
(allevamento di suini)

NOTE

SCHEDA ANALITICA EDIFICIO

N. 2371

Codice nucleo: 23_70d

Codice edificio: 963

LOCALIZZAZIONE

Indirizzo: STRADA LUIGINA

civico: 113

Riferimenti catastali 2019

Foglio: 23 Mappale: 486

Quartiere: 4 - S.FAUSTINO - MADONNINA - QUATTRO VILLE

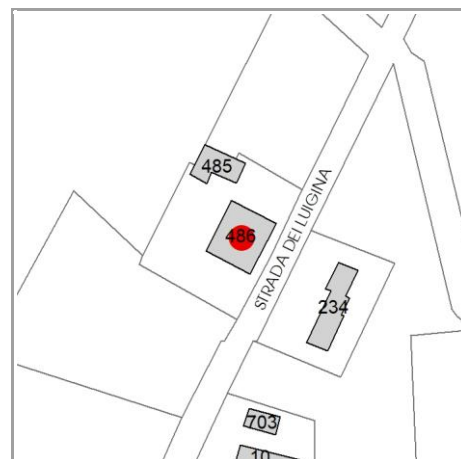
FUNZIONE

Funzione principale: residenza

Funzione secondaria deposito

Stato di utilizzazione: non in uso

☐ Edificio produttivo agricolo dismesso



CARATTERISTICHE DELL'EDIFICIO

Numero di piani:

Numero di alloggi: 1

Superficie abitazione (mq): 0

Superficie altre funzioni (mq): 0

Epoca di costruzione: dal 1801 al 1900

Tipologia edilizia storica: **edificio a blocco**

☒ Coerenza con l'impianto storico originario

Integrità tipologica:

Tipo di alterazione: ---

Stato di conservazione: rudere

Vincolo Monumentale D.Lgs. 42/2004: non presente

VALUTAZIONE

☐ Valore Storico Architettonico

☒ Valore Storico Culturale Testimoniale

☐ Valore Storico Culturale Testimoniale - Edilizia Minore

NOTE

DOCUMENTAZIONE FOTOGRAFICA

Foto censimento 1985/1987



Foto censimento 2017/2020

CENSIMENTO PATRIMONIO EDILIZIO 2021

TERRITORIO RURALE

N° IDENTIFICATIVO SCHEDA: 2372

Codice nucleo: 23_71d

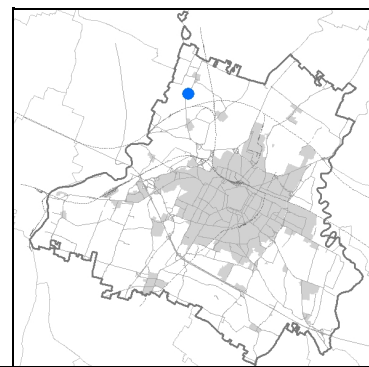


Foto aerea 2019 - C.G.R. s.p.a. Parma scala 1:5000

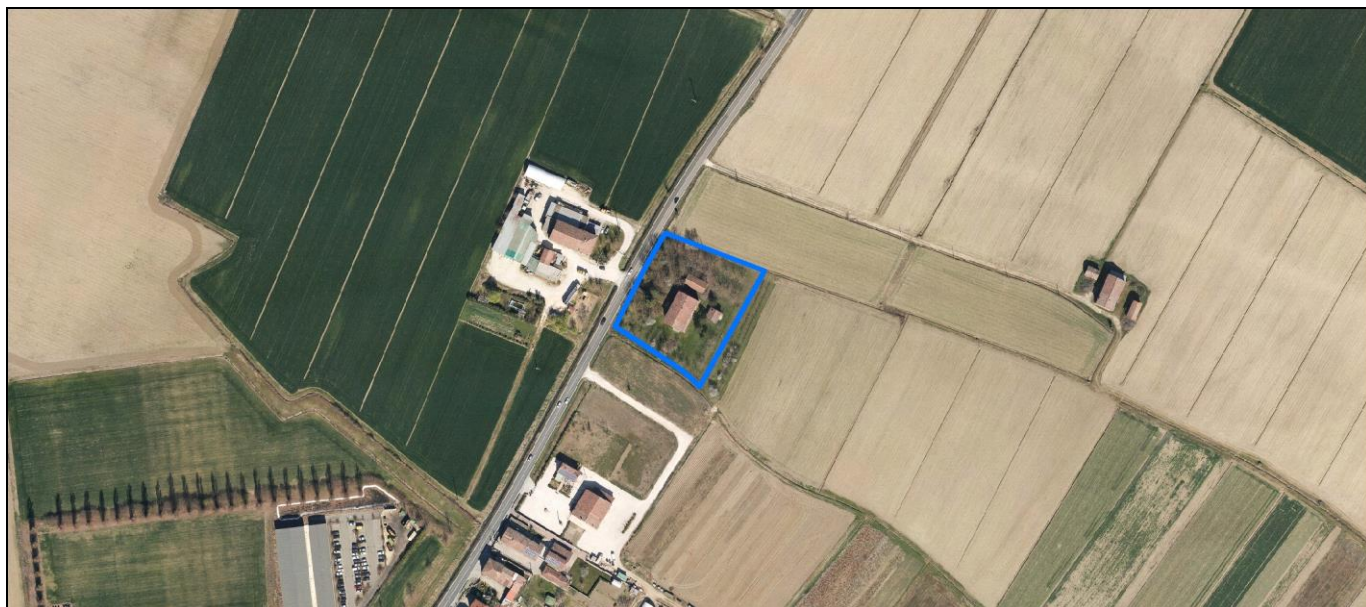


Foto aerea 2019 scala 1:2000



Estratto di mappa 2019 scala 1:2000



La perimetrazione del nucleo soprariportata è ai soli fini indicativi e non ha alcuna ricaduta normativa sulla base della disciplina di PUG.

Comune di Modena

Codice nucleo: 23_71d

nucleo non recuperato

LOCALIZZAZIONE

Indirizzo: STRADA NAZIONALE PER CARPI NORD

Numero civico: 1400

Riferimenti catastali: Foglio: 23

Mappale: 479

FUNZIONI

- | | | | |
|---|---|---|---|
| <input checked="" type="checkbox"/> Residenza | <input type="checkbox"/> Deposito | <input type="checkbox"/> Allevamento | <input type="checkbox"/> Centro Aziendale |
| <input type="checkbox"/> Serra/vivaio | <input type="checkbox"/> Agriturismo | <input type="checkbox"/> Maneggio | <input type="checkbox"/> Impianto di trasformazione |
| <input type="checkbox"/> Altre attività econom. | <input type="checkbox"/> Fattoria didattica | <input type="checkbox"/> Imp. tecnologico | <input type="checkbox"/> Attività agricola residua |

Note:

DESCRIZIONE DELL'IMPIANTO INSEDIATIVO

Impianto storico

Numero edifici: 3

Numero edifici oggetto di indagine: 3

- ☐ Vincolo Monumentale D.Lgs. 42/2004
- ☐ Vincolo Giardino di notevole interesse
- ☐ Presenza di edifici estranei all'impianto -

Assetto morfologico: cortile

Elementi componenti presenti:

- | | | | |
|--|---|--|--|
| <input checked="" type="checkbox"/> recinzione | <input type="checkbox"/> manufatto funzionale | <input type="checkbox"/> albero singolo | <input checked="" type="checkbox"/> alberatura a macchia |
| <input type="checkbox"/> pavimentazione | <input type="checkbox"/> siepe | <input type="checkbox"/> alberatura a filare | <input type="checkbox"/> altro |

Note elementi:

RELAZIONI CON IL CONTESTO TERRITORIALE

Tipo di accesso: ☐ accesso indiretto ☐ accesso diretto da viabilità ☐ accesso tramite stradello

Contesto paesaggistico:

- | | |
|--|--|
| <input checked="" type="checkbox"/> appartenenza ad agglomerato rurale | <input type="checkbox"/> prossimità a territorio urbanizzato |
| <input type="checkbox"/> insediamento isolato | <input type="checkbox"/> prossimità ad infrastrutture |
| <input checked="" type="checkbox"/> prossimità ad area produttiva | <input type="checkbox"/> prossimità a corso d'acqua |

Criticità ambientali: assenti

NOTE

SCHEDA ANALITICA EDIFICIO

N. 2372

Codice nucleo: 23_71d

Codice edificio: 1011

LOCALIZZAZIONE

Indirizzo: STRADA NAZIONALE PER CARPI NORD

civico: 1400

Riferimenti catastali 2019

Foglio: 23

Mappale: 477

Quartiere: 4 - S.FAUSTINO - MADONNINA - QUATTRO VILLE

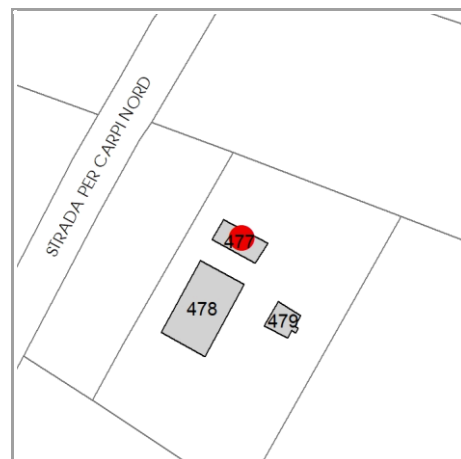
FUNZIONE

Funzione principale: deposito

Funzione secondaria ---

Stato di utilizzazione: uso non rilevabile

☐ Edificio produttivo agricolo dismesso



CARATTERISTICHE DELL'EDIFICIO

Numero di piani:

Numero di alloggi: 0

Superficie abitazione (mq): 0

Superficie altre funzioni (mq): 0

Epoca di costruzione: dal 1901 al 1945

Tipologia edilizia storica: **bassocomodo**

☒ Coerenza con l'impianto storico originario

Integrità tipologica:

Tipo di alterazione: ---

Stato di conservazione: medio

Vincolo Monumentale D.Lgs. 42/2004: non presente

VALUTAZIONE

☐ Valore Storico Architettonico

☒ Valore Storico Culturale Testimoniale

☐ Valore Storico Culturale Testimoniale - Edilizia Minore

NOTE

DOCUMENTAZIONE FOTOGRAFICA

Foto censimento 1985/1987



Foto censimento 2017/2020

CENSIMENTO PATRIMONIO EDILIZIO 2021

TERRITORIO RURALE

N° IDENTIFICATIVO SCHEDA: 2373

Codice nucleo: 23_71d

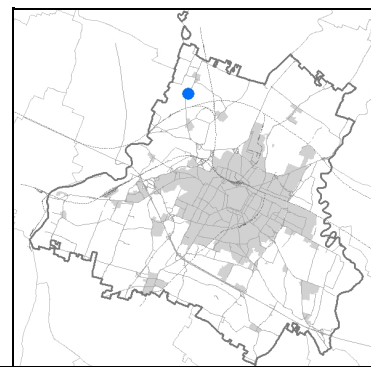


Foto aerea 2019 - C.G.R. s.p.a. Parma scala 1:5000

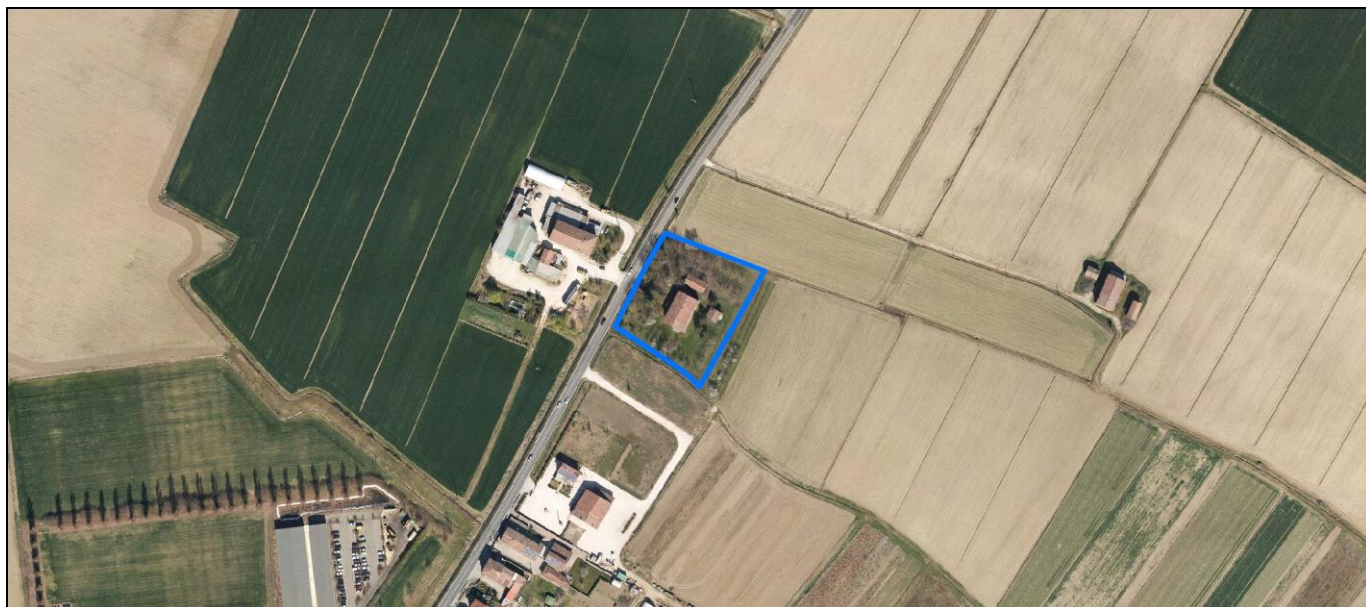


Foto aerea 2019 scala 1:2000



Estratto di mappa 2019 scala 1:2000



La perimetrazione del nucleo soprariportata è ai soli fini indicativi e non ha alcuna ricaduta normativa sulla base della disciplina di PUG.

Comune di Modena

Codice nucleo: 23_71d

nucleo non recuperato

LOCALIZZAZIONE

Indirizzo: STRADA NAZIONALE PER CARPI NORD

Numero civico: 1400

Riferimenti catastali: Foglio: 23

Mappale: 479

FUNZIONI

- | | | | |
|---|---|---|---|
| <input checked="" type="checkbox"/> Residenza | <input type="checkbox"/> Deposito | <input type="checkbox"/> Allevamento | <input type="checkbox"/> Centro Aziendale |
| <input type="checkbox"/> Serra/vivaio | <input type="checkbox"/> Agriturismo | <input type="checkbox"/> Maneggio | <input type="checkbox"/> Impianto di trasformazione |
| <input type="checkbox"/> Altre attività econom. | <input type="checkbox"/> Fattoria didattica | <input type="checkbox"/> Imp. tecnologico | <input type="checkbox"/> Attività agricola residua |

Note:

DESCRIZIONE DELL'IMPIANTO INSEDIATIVO

Impianto storico

Numero edifici: 3

Numero edifici oggetto di indagine: 3

- ☐ Vincolo Monumentale D.Lgs. 42/2004
- ☐ Vincolo Giardino di notevole interesse
- ☐ Presenza di edifici estranei all'impianto -

Assetto morfologico: cortile

Elementi componenti presenti:

- | | | | |
|--|---|--|--|
| <input checked="" type="checkbox"/> recinzione | <input type="checkbox"/> manufatto funzionale | <input type="checkbox"/> albero singolo | <input checked="" type="checkbox"/> alberatura a macchia |
| <input type="checkbox"/> pavimentazione | <input type="checkbox"/> siepe | <input type="checkbox"/> alberatura a filare | <input type="checkbox"/> altro |

Note elementi:

RELAZIONI CON IL CONTESTO TERRITORIALE

Tipo di accesso: ☐ accesso indiretto ☐ accesso diretto da viabilità ☐ accesso tramite stradello

Contesto paesaggistico:

- | | |
|--|--|
| <input checked="" type="checkbox"/> appartenenza ad agglomerato rurale | <input type="checkbox"/> prossimità a territorio urbanizzato |
| <input type="checkbox"/> insediamento isolato | <input type="checkbox"/> prossimità ad infrastrutture |
| <input checked="" type="checkbox"/> prossimità ad area produttiva | <input type="checkbox"/> prossimità a corso d'acqua |

Criticità ambientali: assenti

NOTE

SCHEDA ANALITICA EDIFICIO

N. 2373

Codice nucleo: 23_71d

Codice edificio: 1013

LOCALIZZAZIONE

Indirizzo: STRADA NAZIONALE PER CARPI NORD

civico: 1400

Riferimenti catastali 2019

Foglio: 23

Mappale: 478

Quartiere: 4 - S.FAUSTINO - MADONNINA - QUATTRO VILLE

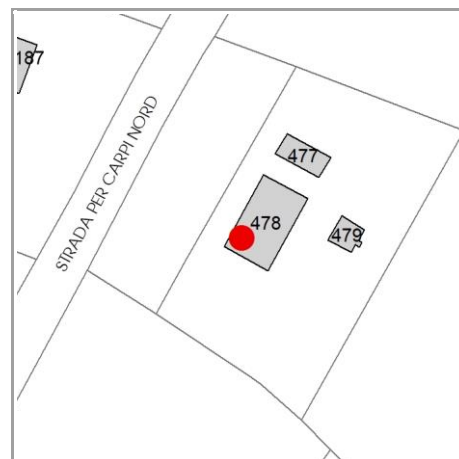
FUNZIONE

Funzione principale: residenza

Funzione secondaria deposito

Stato di utilizzazione: uso non rilevabile

☐ Edificio produttivo agricolo dismesso



CARATTERISTICHE DELL'EDIFICIO

Numero di piani:

Numero di alloggi: 1

Superficie abitazione (mq): 0

Superficie altre funzioni (mq): 0

Epoca di costruzione: dal 1901 al 1945

Tipologia edilizia storica: **edificio a porta morta**

☒ Coerenza con l'impianto storico originario

Integrità tipologica:

Tipo di alterazione: ---

Stato di conservazione: medio

Vincolo Monumentale D.Lgs. 42/2004: non presente

VALUTAZIONE

☐ Valore Storico Architettonico

☒ Valore Storico Culturale Testimoniale

☐ Valore Storico Culturale Testimoniale - Edilizia Minore

NOTE

DOCUMENTAZIONE FOTOGRAFICA

Foto censimento 1985/1987



Foto censimento 2017/2020

CENSIMENTO PATRIMONIO EDILIZIO 2021

TERRITORIO RURALE

N° IDENTIFICATIVO SCHEDA: 2374

Codice nucleo: 23_71d

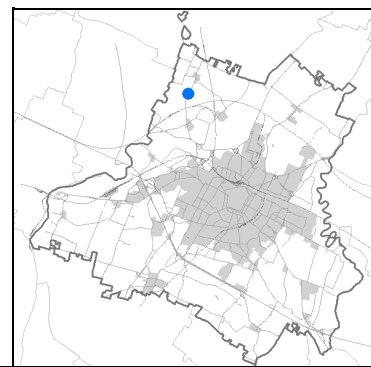


Foto aerea 2019 - C.G.R. s.p.a. Parma scala 1:5000

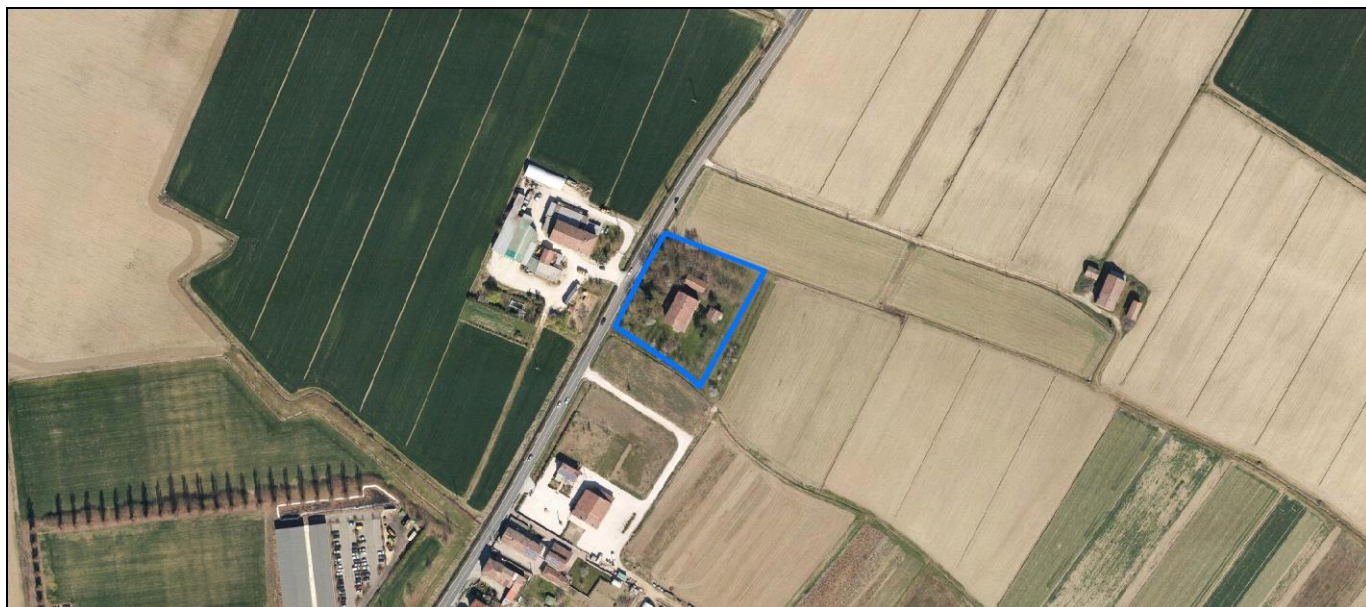


Foto aerea 2019 scala 1:2000



Estratto di mappa 2019 scala 1:2000



La perimetrazione del nucleo soprariportata è ai soli fini indicativi e non ha alcuna ricaduta normativa sulla base della disciplina di PUG.

Comune di Modena

Codice nucleo: 23_71d

nucleo non recuperato

LOCALIZZAZIONE

Indirizzo: STRADA NAZIONALE PER CARPI NORD

Numero civico: 1400

Riferimenti catastali: Foglio: 23

Mappale: 479

FUNZIONI

- | | | | |
|---|---|---|---|
| <input checked="" type="checkbox"/> Residenza | <input type="checkbox"/> Deposito | <input type="checkbox"/> Allevamento | <input type="checkbox"/> Centro Aziendale |
| <input type="checkbox"/> Serra/vivaio | <input type="checkbox"/> Agriturismo | <input type="checkbox"/> Maneggio | <input type="checkbox"/> Impianto di trasformazione |
| <input type="checkbox"/> Altre attività econom. | <input type="checkbox"/> Fattoria didattica | <input type="checkbox"/> Imp. tecnologico | <input type="checkbox"/> Attività agricola residua |

Note:

DESCRIZIONE DELL'IMPIANTO INSEDIATIVO

Impianto storico

Numero edifici: 3

Numero edifici oggetto di indagine: 3

- ☐ Vincolo Monumentale D.Lgs. 42/2004
- ☐ Vincolo Giardino di notevole interesse
- ☐ Presenza di edifici estranei all'impianto -

Assetto morfologico: cortile

Elementi componenti presenti:

- | | | | |
|--|---|--|--|
| <input checked="" type="checkbox"/> recinzione | <input type="checkbox"/> manufatto funzionale | <input type="checkbox"/> albero singolo | <input checked="" type="checkbox"/> alberatura a macchia |
| <input type="checkbox"/> pavimentazione | <input type="checkbox"/> siepe | <input type="checkbox"/> alberatura a filare | <input type="checkbox"/> altro |

Note elementi:

RELAZIONI CON IL CONTESTO TERRITORIALE

Tipo di accesso: ☐ accesso indiretto ☐ accesso diretto da viabilità ☐ accesso tramite stradello

Contesto paesaggistico:

- | | |
|--|--|
| <input checked="" type="checkbox"/> appartenenza ad agglomerato rurale | <input type="checkbox"/> prossimità a territorio urbanizzato |
| <input type="checkbox"/> insediamento isolato | <input type="checkbox"/> prossimità ad infrastrutture |
| <input checked="" type="checkbox"/> prossimità ad area produttiva | <input type="checkbox"/> prossimità a corso d'acqua |

Criticità ambientali: assenti

NOTE

SCHEDA ANALITICA EDIFICIO

N. 2374

Codice nucleo: 23_71d

Codice edificio: 962

LOCALIZZAZIONE

Indirizzo: STRADA NAZIONALE PER CARPI NORD

civico: 1400

Riferimenti catastali 2019

Foglio: 23

Mappale: 479

Quartiere: 4 - S.FAUSTINO - MADONNINA - QUATTRO VILLE

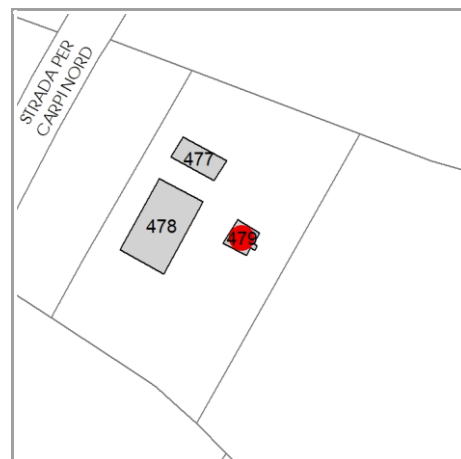
FUNZIONE

Funzione principale: deposito

Funzione secondaria ---

Stato di utilizzazione: uso non rilevabile

☐ Edificio produttivo agricolo dismesso



CARATTERISTICHE DELL'EDIFICIO

Numero di piani:

Numero di alloggi: 0

Superficie abitazione (mq): 0

Superficie altre funzioni (mq): 0

Epoca di costruzione: dal 1901 al 1945

Tipologia edilizia storica: **bassocomodo**

☒ Coerenza con l'impianto storico originario

Integrità tipologica:

Tipo di alterazione: ---

Stato di conservazione: medio

Vincolo Monumentale D.Lgs. 42/2004: non presente

VALUTAZIONE

☐ Valore Storico Architettonico

☒ Valore Storico Culturale Testimoniale

☐ Valore Storico Culturale Testimoniale - Edilizia Minore

NOTE

DOCUMENTAZIONE FOTOGRAFICA

Foto censimento 1985/1987



Foto censimento 2017/2020

CENSIMENTO PATRIMONIO EDILIZIO 2021

TERRITORIO RURALE

N° IDENTIFICATIVO SCHEDA: 2375

Codice nucleo: 23_80dr

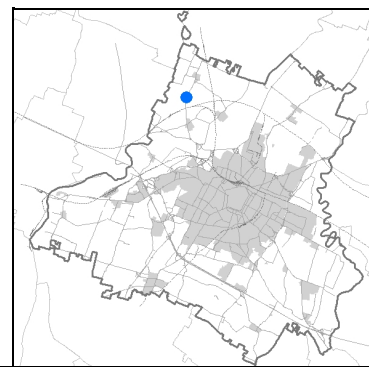


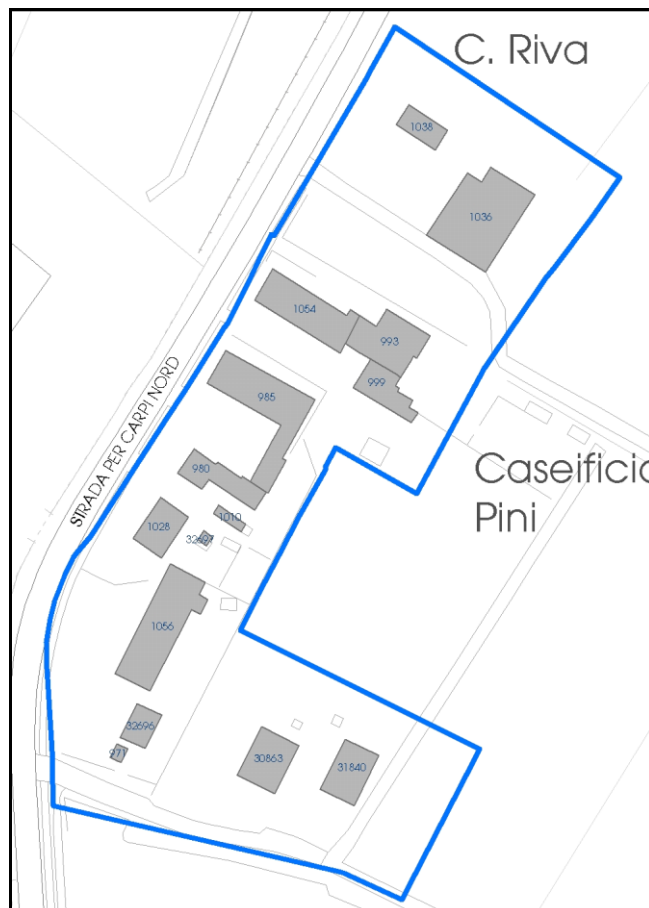
Foto aerea 2019 - C.G.R. s.p.a. Parma scala 1:5000



Foto aerea 2019 scala 1:2000



Estratto di mappa 2019 scala 1:2000



La perimetrazione del nucleo soprariportata è ai soli fini indicativi e non ha alcuna ricaduta normativa sulla base della disciplina di PUG.

Comune di Modena

Codice nucleo: 23_80dr

nucleo recuperato

LOCALIZZAZIONE

Indirizzo: STRADA NAZIONALE PER CARPI NORD

Numero civico: 1388

Riferimenti catastali: Foglio: 23

Mappale: 80

FUNZIONI

- | | | | |
|--|--|---|---|
| <input checked="" type="checkbox"/> Residenza | <input checked="" type="checkbox"/> Deposito | <input type="checkbox"/> Allevamento | <input type="checkbox"/> Centro Aziendale |
| <input type="checkbox"/> Serra/vivaio | <input type="checkbox"/> Agriturismo | <input type="checkbox"/> Maneggio | <input type="checkbox"/> Impianto di trasformazione |
| <input checked="" type="checkbox"/> Altre attività econom. | <input type="checkbox"/> Fattoria didattica | <input type="checkbox"/> Imp. tecnologico | <input type="checkbox"/> Attività agricola residua |

Note:

DESCRIZIONE DELL'IMPIANTO INSEDIATIVO

Impianto storico

Numero edifici: 15

Numero edifici oggetto di indagine: 3

- ☐ Vincolo Monumentale D.Lgs. 42/2004
- ☐ Vincolo Giardino di notevole interesse
- ☐ Presenza di edifici estranei all'impianto -

Assetto morfologico: disposizione libera

Elementi componenti presenti:

- | | | | |
|--|--|--|--|
| <input checked="" type="checkbox"/> recinzione | <input checked="" type="checkbox"/> manufatto funzionale | <input type="checkbox"/> albero singolo | <input checked="" type="checkbox"/> alberatura a macchia |
| <input checked="" type="checkbox"/> pavimentazione | <input checked="" type="checkbox"/> siepe | <input type="checkbox"/> alberatura a filare | <input type="checkbox"/> altro |

Note elementi:

RELAZIONI CON IL CONTESTO TERRITORIALE

Tipo di accesso: ☐ accesso indiretto ☒ accesso diretto da viabilità ☐ accesso tramite stradello

Contesto paesaggistico:

- | | |
|---|--|
| <input type="checkbox"/> appartenenza ad agglomerato rurale | <input type="checkbox"/> prossimità a territorio urbanizzato |
| <input checked="" type="checkbox"/> insediamento isolato | <input checked="" type="checkbox"/> prossimità ad infrastrutture |
| <input checked="" type="checkbox"/> prossimità ad area produttiva | <input type="checkbox"/> prossimità a corso d'acqua |

Criticità ambientali: fonti esterne

prossimità a industrie e infrastrutture

NOTE

SCHEDA ANALITICA EDIFICIO

N. 2375

Codice nucleo: 23_80dr

Codice edificio: 1036

Casa Riva

LOCALIZZAZIONE

Indirizzo: STRADA NAZIONALE PER CARPI NORD

civico: 1388

Riferimenti catastali 2019

Foglio: 23 Mappale: 80

Quartiere: 4 - S.FAUSTINO - MADONNINA - QUATTRO VILLE

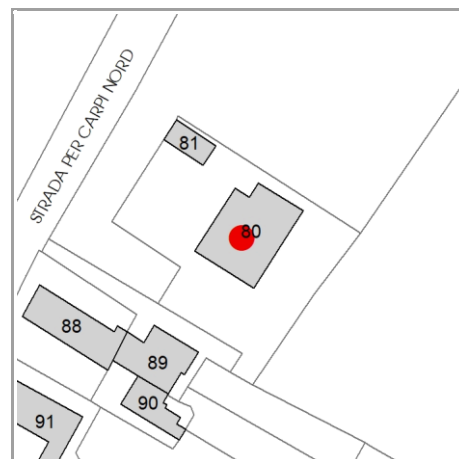
FUNZIONE

Funzione principale: residenza

Funzione secondaria deposito

Stato di utilizzazione: in uso

☐ Edificio produttivo agricolo dismesso



CARATTERISTICHE DELL'EDIFICIO

Numero di piani: 3

Numero di alloggi: 1

Superficie abitazione (mq): 421

Superficie altre funzioni (mq): 0

Epoca di costruzione: fino al 1800

Tipologia edilizia storica: **stalla e fienile**

☒ Coerenza con l'impianto storico originario

Integrità tipologica: alterata

Tipo di alterazione: alterazione dell'involucro

Stato di conservazione: medio

Vincolo Monumentale D.Lgs. 42/2004: N054 (privo dei requisiti di interesse culturale di cui agli artt. 1

VALUTAZIONE

☐ Valore Storico Architettonico

☒ Valore Storico Culturale Testimoniale

☐ Valore Storico Culturale Testimoniale - Edilizia Minore

NOTE

DOCUMENTAZIONE FOTOGRAFICA

Foto censimento 1985/1987



Foto censimento 2017/2020



CENSIMENTO PATRIMONIO EDILIZIO 2021

TERRITORIO RURALE

N° IDENTIFICATIVO SCHEDA: 2377

Codice nucleo: 23_80dr

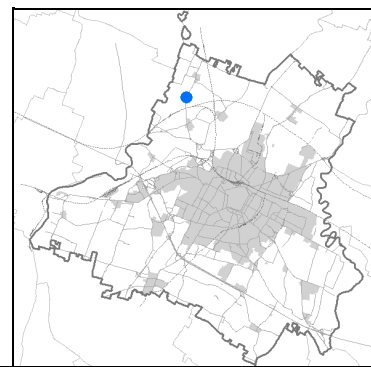


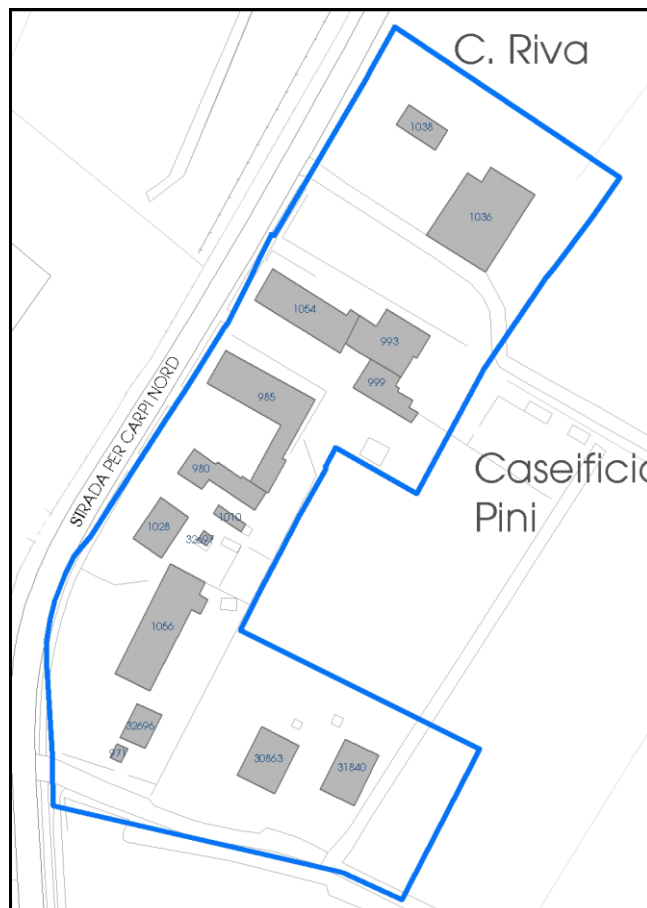
Foto aerea 2019 - C.G.R. s.p.a. Parma scala 1:5000



Foto aerea 2019 scala 1:2000



Estratto di mappa 2019 scala 1:2000



La perimetrazione del nucleo soprariportata è ai soli fini indicativi e non ha alcuna ricaduta normativa sulla base della disciplina di PUG.

Comune di Modena

Codice nucleo: 23_80dr

nucleo recuperato

LOCALIZZAZIONE

Indirizzo: STRADA NAZIONALE PER CARPI NORD

Numero civico: 1388

Riferimenti catastali: Foglio: 23

Mappale: 80

FUNZIONI

- | | | | |
|--|--|---|---|
| <input checked="" type="checkbox"/> Residenza | <input checked="" type="checkbox"/> Deposito | <input type="checkbox"/> Allevamento | <input type="checkbox"/> Centro Aziendale |
| <input type="checkbox"/> Serra/vivaio | <input type="checkbox"/> Agriturismo | <input type="checkbox"/> Maneggio | <input type="checkbox"/> Impianto di trasformazione |
| <input checked="" type="checkbox"/> Altre attività econom. | <input type="checkbox"/> Fattoria didattica | <input type="checkbox"/> Imp. tecnologico | <input type="checkbox"/> Attività agricola residua |

Note:

DESCRIZIONE DELL'IMPIANTO INSEDIATIVO

Impianto storico

Numero edifici: 15

Numero edifici oggetto di indagine: 3

- ☐ Vincolo Monumentale D.Lgs. 42/2004
- ☐ Vincolo Giardino di notevole interesse
- ☐ Presenza di edifici estranei all'impianto -

Assetto morfologico: disposizione libera

Elementi componenti presenti:

- | | | | |
|--|--|--|--|
| <input checked="" type="checkbox"/> recinzione | <input checked="" type="checkbox"/> manufatto funzionale | <input type="checkbox"/> albero singolo | <input checked="" type="checkbox"/> alberatura a macchia |
| <input checked="" type="checkbox"/> pavimentazione | <input checked="" type="checkbox"/> siepe | <input type="checkbox"/> alberatura a filare | <input type="checkbox"/> altro |

Note elementi:

RELAZIONI CON IL CONTESTO TERRITORIALE

Tipo di accesso: ☐ accesso indiretto ☒ accesso diretto da viabilità ☐ accesso tramite stradello

Contesto paesaggistico:

- | | |
|---|--|
| <input type="checkbox"/> appartenenza ad agglomerato rurale | <input type="checkbox"/> prossimità a territorio urbanizzato |
| <input checked="" type="checkbox"/> insediamento isolato | <input checked="" type="checkbox"/> prossimità ad infrastrutture |
| <input checked="" type="checkbox"/> prossimità ad area produttiva | <input type="checkbox"/> prossimità a corso d'acqua |

Criticità ambientali: fonti esterne

prossimità a industrie e infrastrutture

NOTE

SCHEDA ANALITICA EDIFICIO

N. 2377

Codice nucleo: 23_80dr

Codice edificio: 1056

LOCALIZZAZIONE

Indirizzo: STRADA NAZIONALE PER CARPI NORD

civico: 1388

Riferimenti catastali 2019

Foglio: 23 Mappale: 97

Quartiere: 4 - S.FAUSTINO - MADONNINA - QUATTRO VILLE

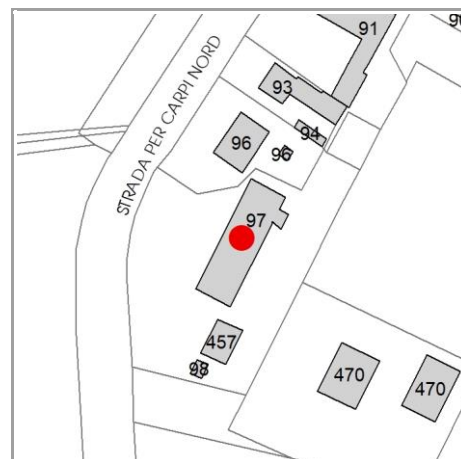
FUNZIONE

Funzione principale: deposito

Funzione secondaria ---

Stato di utilizzazione: in uso

☐ Edificio produttivo agricolo dismesso



CARATTERISTICHE DELL'EDIFICIO

Numero di piani: 2

Numero di alloggi: 3

Superficie abitazione (mq): 0

Superficie altre funzioni (mq): 344

Epoca di costruzione: dal 1901 al 1945

Tipologia edilizia storica: **caseificio**

☒ Coerenza con l'impianto storico originario

Integrità tipologica: originaria

Tipo di alterazione: ---

Stato di conservazione: scarso

Vincolo Monumentale D.Lgs. 42/2004: non presente

VALUTAZIONE

☐ Valore Storico Architettonico

☒ Valore Storico Culturale Testimoniale

☐ Valore Storico Culturale Testimoniale - Edilizia Minore

NOTE

DOCUMENTAZIONE FOTOGRAFICA

Foto censimento 1985/1987



Foto censimento 2017/2020



CENSIMENTO PATRIMONIO EDILIZIO 2021

TERRITORIO RURALE

N° IDENTIFICATIVO SCHEDA: 2378

Codice nucleo: 23_579

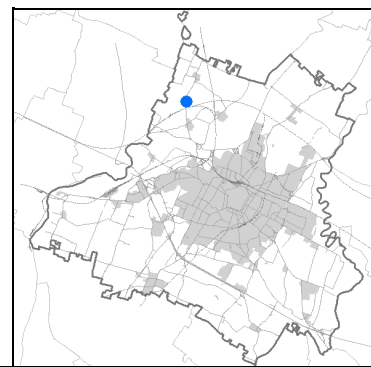


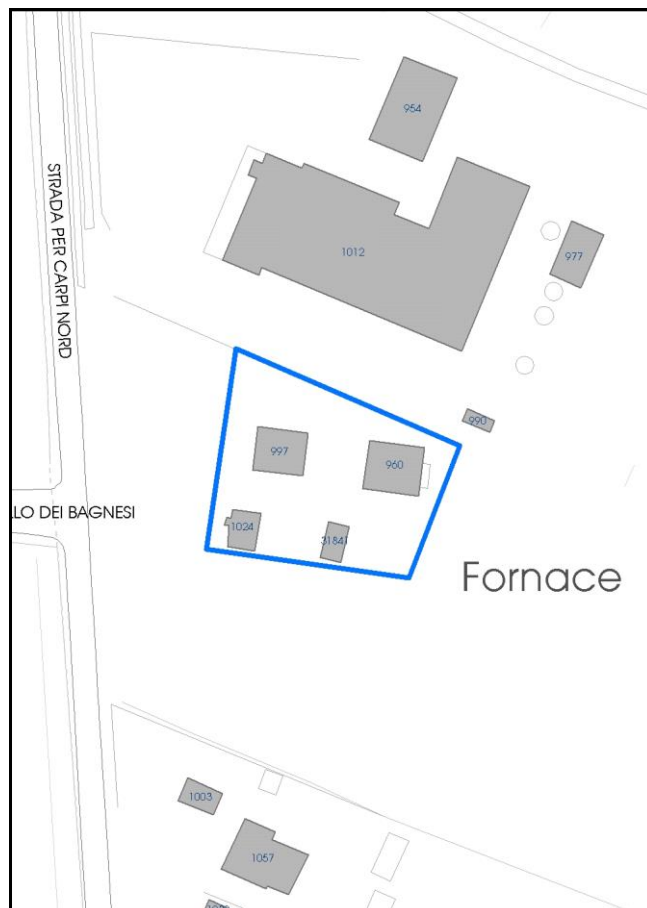
Foto aerea 2019 - C.G.R. s.p.a. Parma scala 1:5000



Foto aerea 2019 scala 1:2000



Estratto di mappa 2019 scala 1:2000



La perimetrazione del nucleo soprariportata è ai soli fini indicativi e non ha alcuna ricaduta normativa sulla base della disciplina di PUG.

Comune di Modena

Codice nucleo: 23_579

LOCALIZZAZIONE

Indirizzo: STRADA NAZIONALE PER CARPI NORD

Numero civico: 1332

Riferimenti catastali: Foglio: 23

Mappale: 414

FUNZIONI

- | | | | |
|---|--|---|---|
| <input checked="" type="checkbox"/> Residenza | <input checked="" type="checkbox"/> Deposito | <input type="checkbox"/> Allevamento | <input type="checkbox"/> Centro Aziendale |
| <input type="checkbox"/> Serra/vivaio | <input type="checkbox"/> Agriturismo | <input type="checkbox"/> Maneggio | <input type="checkbox"/> Impianto di trasformazione |
| <input type="checkbox"/> Altre attività econom. | <input type="checkbox"/> Fattoria didattica | <input type="checkbox"/> Imp. tecnologico | <input type="checkbox"/> Attività agricola residua |

Note: concimaia dismessa

DESCRIZIONE DELL'IMPIANTO INSEDIATIVO

Impianto storico

Numero edifici: 4

Numero edifici oggetto di indagine: 1

- ☐ Vincolo Monumentale D.Lgs. 42/2004
- ☐ Vincolo Giardino di notevole interesse
- ☒ Presenza di edifici estranei all'impianto -

Assetto morfologico: cortile

Elementi componenti presenti:

- | | | | |
|---|---|---|---|
| <input type="checkbox"/> recinzione | <input type="checkbox"/> manufatto funzionale | <input checked="" type="checkbox"/> albero singolo | <input type="checkbox"/> alberatura a macchia |
| <input type="checkbox"/> pavimentazione | <input type="checkbox"/> siepe | <input checked="" type="checkbox"/> alberatura a filare | <input type="checkbox"/> altro |

Note elementi:

RELAZIONI CON IL CONTESTO TERRITORIALE

Tipo di accesso: ☐ accesso indiretto ☒ accesso diretto da viabilità ☐ accesso tramite stradello

Contesto paesaggistico:

- | | |
|--|--|
| <input checked="" type="checkbox"/> appartenenza ad agglomerato rurale | <input type="checkbox"/> prossimità a territorio urbanizzato |
| <input type="checkbox"/> insediamento isolato | <input type="checkbox"/> prossimità ad infrastrutture |
| <input checked="" type="checkbox"/> prossimità ad area produttiva | <input type="checkbox"/> prossimità a corso d'acqua |

Criticità ambientali: fonti esterne

(strada principale extra-urbana 40m)

NOTE

SCHEDA ANALITICA EDIFICIO

N. 2378

Codice nucleo: 23_579

Codice edificio: 960

LOCALIZZAZIONE

Indirizzo: STRADA NAZIONALE PER CARPI NORD

civico: 1332

Riferimenti catastali 2019

Foglio: 23 Mappale: 414

Quartiere: 4 - S.FAUSTINO - MADONNINA - QUATTRO VILLE

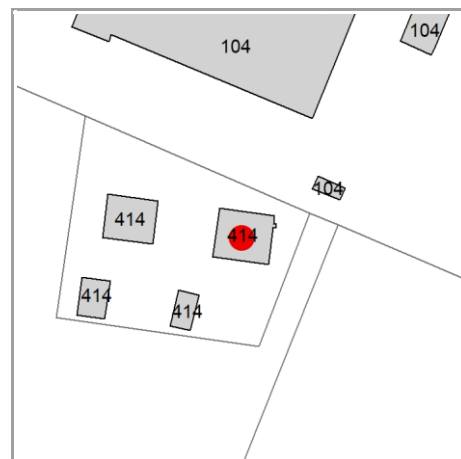
FUNZIONE

Funzione principale: deposito

Funzione secondaria ---

Stato di utilizzazione: non in uso

☐ Edificio produttivo agricolo dismesso



CARATTERISTICHE DELL'EDIFICIO

Numero di piani: 2

Numero di alloggi: 0

Superficie abitazione (mq): 0

Superficie altre funzioni (mq): 390

Epoca di costruzione: dal 1801 al 1900

Tipologia edilizia storica: **stalla e fienile**

☒ Coerenza con l'impianto storico originario

Integrità tipologica: alterata

Tipo di alterazione: alterazione dell'involucro

Stato di conservazione: pessimo

Vincolo Monumentale D.Lgs. 42/2004: non presente

VALUTAZIONE

☐ Valore Storico Architettonico

☒ Valore Storico Culturale Testimoniale

☐ Valore Storico Culturale Testimoniale - Edilizia Minore

NOTE

DOCUMENTAZIONE FOTOGRAFICA

Foto censimento 1985/1987



Foto censimento 2017/2020

CENSIMENTO PATRIMONIO EDILIZIO 2021

TERRITORIO RURALE

N° IDENTIFICATIVO SCHEDA: 2379

Codice nucleo: 23_116dr

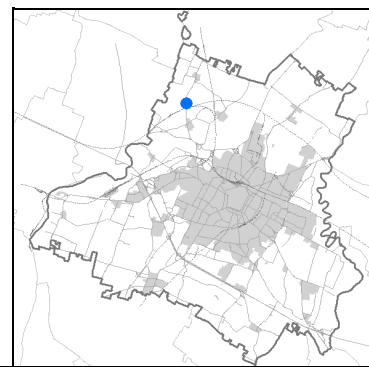


Foto aerea 2019 - C.G.R. s.p.a. Parma scala 1:5000


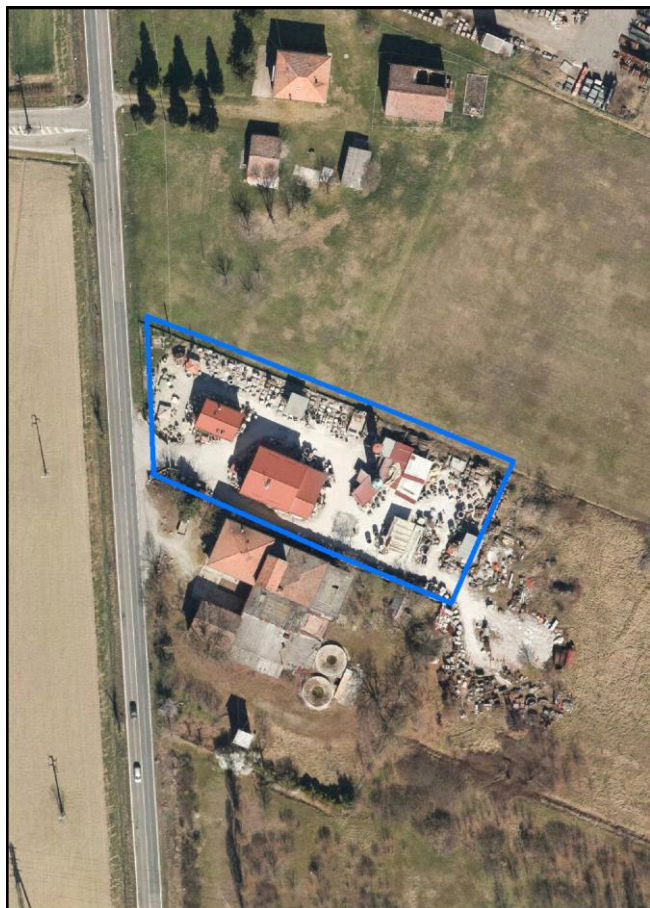
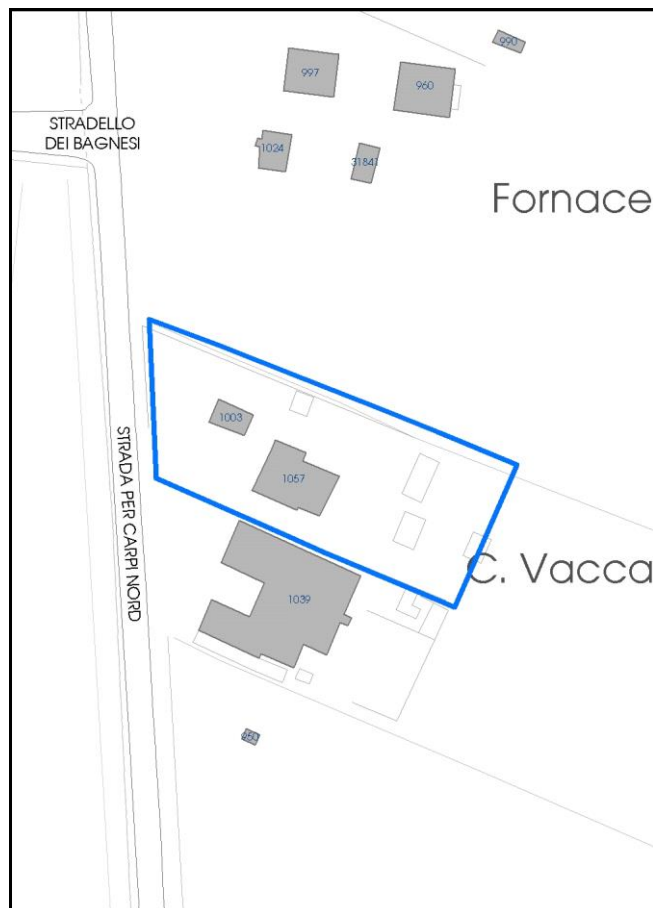


Foto aerea 2019 scala 1:2000



Estratto di mappa 2019 scala 1:2000



La perimetrazione del nucleo soprariportata è ai soli fini indicativi e non ha alcuna ricaduta normativa sulla base della disciplina di PUG.

Comune di Modena

Codice nucleo: 23_116dr

nucleo recuperato

LOCALIZZAZIONE

Indirizzo: STRADA NAZIONALE PER CARPI NORD

Numero civico: 1322

Riferimenti catastali: Foglio: 23

Mappale: 116

FUNZIONI

- | | | | |
|--|--|---|---|
| <input checked="" type="checkbox"/> Residenza | <input checked="" type="checkbox"/> Deposito | <input type="checkbox"/> Allevamento | <input type="checkbox"/> Centro Aziendale |
| <input type="checkbox"/> Serra/vivaio | <input type="checkbox"/> Agriturismo | <input type="checkbox"/> Maneggio | <input type="checkbox"/> Impianto di trasformazione |
| <input checked="" type="checkbox"/> Altre attività econom. | <input type="checkbox"/> Fattoria didattica | <input type="checkbox"/> Imp. tecnologico | <input type="checkbox"/> Attività agricola residua |

Note:

DESCRIZIONE DELL'IMPIANTO INSEDIATIVO

Impianto storico

Numero edifici: 2

Numero edifici oggetto di indagine: 2

- ☐ Vincolo Monumentale D.Lgs. 42/2004
- ☐ Vincolo Giardino di notevole interesse
- ☐ Presenza di edifici estranei all'impianto -

Assetto morfologico: disposizione libera

Elementi componenti presenti:

- | | | | |
|--|--|--|---|
| <input checked="" type="checkbox"/> recinzione | <input checked="" type="checkbox"/> manufatto funzionale | <input type="checkbox"/> albero singolo | <input type="checkbox"/> alberatura a macchia |
| <input checked="" type="checkbox"/> pavimentazione | <input checked="" type="checkbox"/> siepe | <input type="checkbox"/> alberatura a filare | <input type="checkbox"/> altro |

Note elementi:

RELAZIONI CON IL CONTESTO TERRITORIALE

Tipo di accesso: ☐ accesso indiretto ☒ accesso diretto da viabilità ☐ accesso tramite stradello

Contesto paesaggistico:

- | | |
|---|--|
| <input type="checkbox"/> appartenenza ad agglomerato rurale | <input type="checkbox"/> prossimità a territorio urbanizzato |
| <input checked="" type="checkbox"/> insediamento isolato | <input checked="" type="checkbox"/> prossimità ad infrastrutture |
| <input type="checkbox"/> prossimità ad area produttiva | <input type="checkbox"/> prossimità a corso d'acqua |

Criticità ambientali: assenti

NOTE

SCHEDA ANALITICA EDIFICIO

N. 2379

Codice nucleo: 23_116dr

Codice edificio: 1003

LOCALIZZAZIONE

Indirizzo: STRADA NAZIONALE PER CARPI NORD

civico: 1322

Riferimenti catastali 2019

Foglio: 23

Mappale: 115

Quartiere: 4 - S.FAUSTINO - MADONNINA - QUATTRO VILLE

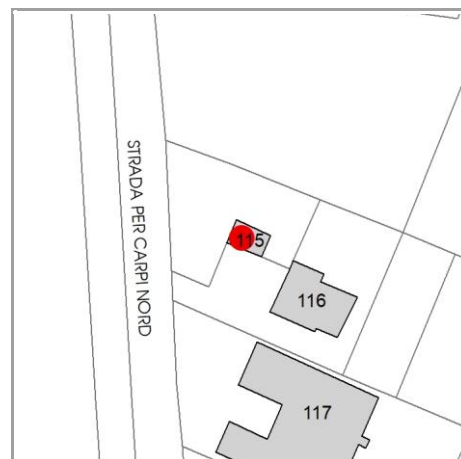
FUNZIONE

Funzione principale: attività commerciale

Funzione secondaria ---

Stato di utilizzazione: in uso

☐ Edificio produttivo agricolo dismesso



CARATTERISTICHE DELL'EDIFICIO

Numero di piani: 2

Numero di alloggi: 0

Superficie abitazione (mq): 0

Superficie altre funzioni (mq): 63

Epoca di costruzione: dal 1901 al 1945

Tipologia edilizia storica: **stalla e fienile**

☒ Coerenza con l'impianto storico originario

Integrità tipologica: originaria

Tipo di alterazione: ---

Stato di conservazione: buono

Vincolo Monumentale D.Lgs. 42/2004: non presente

VALUTAZIONE

☐ Valore Storico Architettonico

☒ Valore Storico Culturale Testimoniale

☐ Valore Storico Culturale Testimoniale - Edilizia Minore

NOTE

DOCUMENTAZIONE FOTOGRAFICA

Foto censimento 1985/1987



Foto censimento 2017/2020



CENSIMENTO PATRIMONIO EDILIZIO 2021

TERRITORIO RURALE

N° IDENTIFICATIVO SCHEDA: 2381

Codice nucleo: 23_588

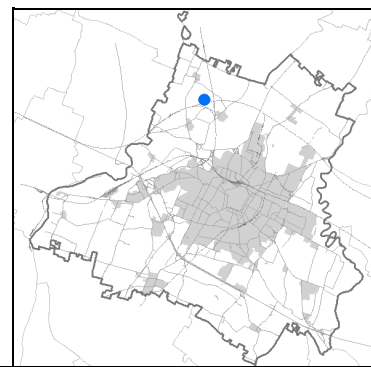


Foto aerea 2019 - C.G.R. s.p.a. Parma scala 1:5000


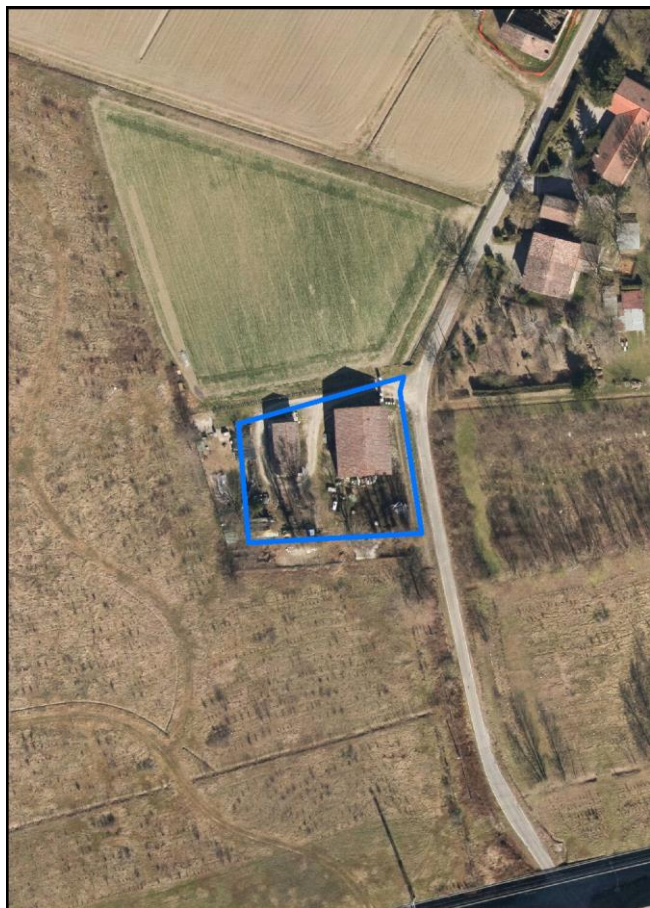
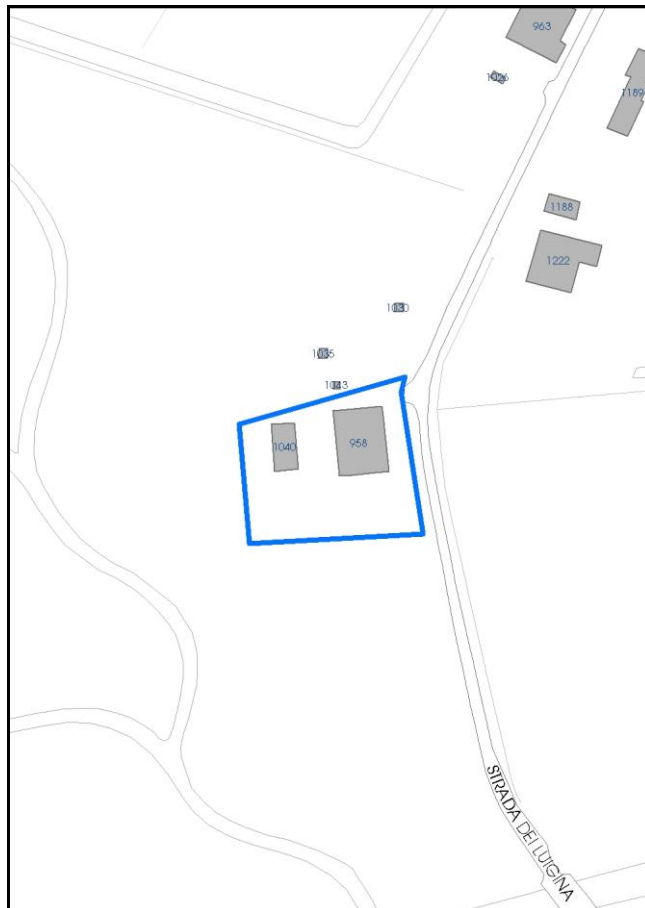


Foto aerea 2019 scala 1:2000



Estratto di mappa 2019 scala 1:2000



La perimetrazione del nucleo soprariportata è ai soli fini indicativi e non ha alcuna ricaduta normativa sulla base della disciplina di PUG.

Comune di Modena

Codice nucleo: 23_588

LOCALIZZAZIONE

Indirizzo: STRADA LUIGINA

Numero civico: 91

Riferimenti catastali: Foglio: 23

Mappale: 127

FUNZIONI

- | | | | |
|---|--|---|---|
| <input checked="" type="checkbox"/> Residenza | <input checked="" type="checkbox"/> Deposito | <input type="checkbox"/> Allevamento | <input type="checkbox"/> Centro Aziendale |
| <input type="checkbox"/> Serra/vivaio | <input type="checkbox"/> Agriturismo | <input type="checkbox"/> Maneggio | <input type="checkbox"/> Impianto di trasformazione |
| <input type="checkbox"/> Altre attività econom. | <input type="checkbox"/> Fattoria didattica | <input type="checkbox"/> Imp. tecnologico | <input type="checkbox"/> Attività agricola residua |

Note:

DESCRIZIONE DELL'IMPIANTO INSEDIATIVO

Impianto storico

Numero edifici: 2

Numero edifici oggetto di indagine: 1

- ☐ Vincolo Monumentale D.Lgs. 42/2004
- ☐ Vincolo Giardino di notevole interesse
- ☐ Presenza di edifici estranei all'impianto -

Assetto morfologico: corte aperta

Elementi componenti presenti:

- | | | | |
|---|---|---|---|
| <input type="checkbox"/> recinzione | <input type="checkbox"/> manufatto funzionale | <input checked="" type="checkbox"/> albero singolo | <input type="checkbox"/> alberatura a macchia |
| <input type="checkbox"/> pavimentazione | <input type="checkbox"/> siepe | <input checked="" type="checkbox"/> alberatura a filare | <input type="checkbox"/> altro |

Note elementi:

RELAZIONI CON IL CONTESTO TERRITORIALE

Tipo di accesso: ☐ accesso indiretto ☒ accesso diretto da viabilità ☐ accesso tramite stradello

Contesto paesaggistico:

- | | |
|--|--|
| <input checked="" type="checkbox"/> appartenenza ad agglomerato rurale | <input type="checkbox"/> prossimità a territorio urbanizzato |
| <input type="checkbox"/> insediamento isolato | <input checked="" type="checkbox"/> prossimità ad infrastrutture |
| <input type="checkbox"/> prossimità ad area produttiva | <input type="checkbox"/> prossimità a corso d'acqua |

Criticità ambientali: fonti esterne
(TAV 120 m)

NOTE

SCHEDA ANALITICA EDIFICIO

N. 2381

Codice nucleo: 23_588

Codice edificio: 958

LOCALIZZAZIONE

Indirizzo: STRADA LUIGINA

civico: 91

Riferimenti catastali 2019

Foglio: 23 Mappale: 494

Quartiere: 4 - S.FAUSTINO - MADONNINA - QUATTRO VILLE

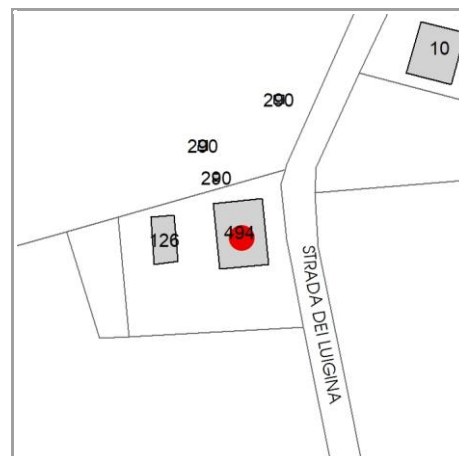
FUNZIONE

Funzione principale: deposito

Funzione secondaria ---

Stato di utilizzazione: in uso

☐ Edificio produttivo agricolo dismesso



CARATTERISTICHE DELL'EDIFICIO

Numero di piani: 2

Numero di alloggi: 1

Superficie abitazione (mq): 0

Superficie altre funzioni (mq): 300

Epoca di costruzione: dal 1801 al 1900

Tipologia edilizia storica: **stalla e fienile**

☒ Coerenza con l'impianto storico originario

Integrità tipologica: alterata

Tipo di alterazione: alterazione dell'involucro

Stato di conservazione: scarso

Vincolo Monumentale D.Lgs. 42/2004: non presente

VALUTAZIONE

☐ Valore Storico Architettonico

☒ Valore Storico Culturale Testimoniale

☐ Valore Storico Culturale Testimoniale - Edilizia Minore

NOTE

DOCUMENTAZIONE FOTOGRAFICA

Foto censimento 1985/1987



Foto censimento 2017/2020

CENSIMENTO PATRIMONIO EDILIZIO 2021 TERRITORIO RURALE

N° IDENTIFICATIVO SCHEDA: 2382

Codice nucleo: 23_144dr

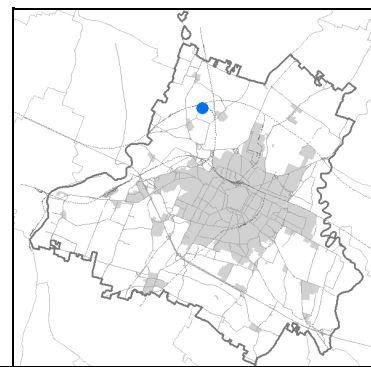


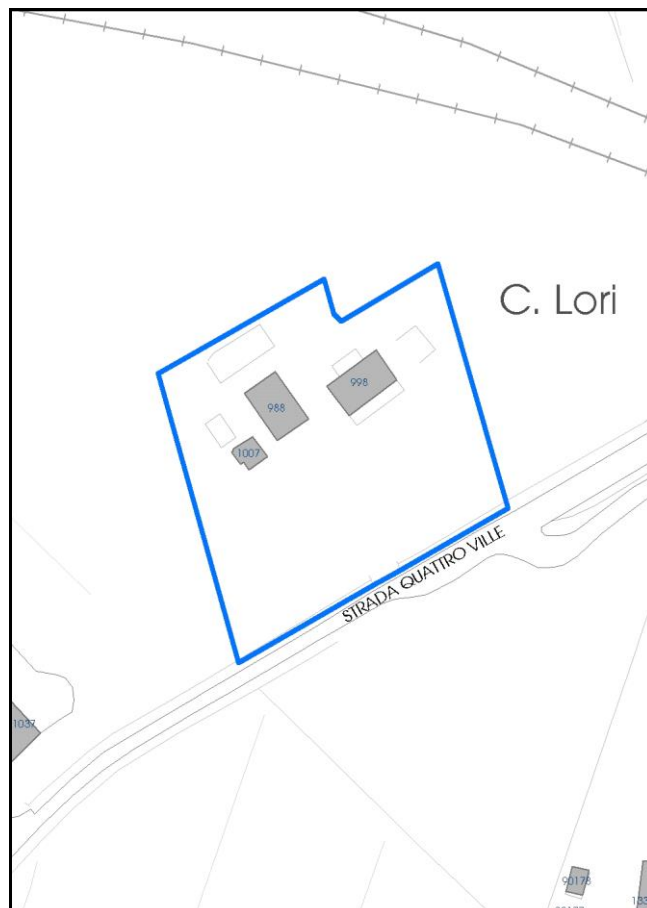
Foto aerea 2019 - C.G.R. s.p.a. Parma scala 1:5000



Foto aerea 2019 scala 1:2000



Estratto di mappa 2019 scala 1:2000



La perimetrazione del nucleo soprariportata è ai soli fini indicativi e non ha alcuna ricaduta normativa sulla base della disciplina di PUG.

Comune di Modena

Codice nucleo: 23_144dr

nucleo recuperato

LOCALIZZAZIONE

Indirizzo: STRADA QUATTRO VILLE

Numero civico: 171

Riferimenti catastali: Foglio: 23

Mappale: 144

FUNZIONI

- | | | | |
|---|---|---|---|
| <input checked="" type="checkbox"/> Residenza | <input checked="" type="checkbox"/> Deposito | <input type="checkbox"/> Allevamento | <input type="checkbox"/> Centro Aziendale |
| <input type="checkbox"/> Serra/vivaio | <input checked="" type="checkbox"/> Agriturismo | <input type="checkbox"/> Maneggio | <input type="checkbox"/> Impianto di trasformazione |
| <input type="checkbox"/> Altre attività econom. | <input type="checkbox"/> Fattoria didattica | <input type="checkbox"/> Imp. tecnologico | <input type="checkbox"/> Attività agricola residua |

Note:

DESCRIZIONE DELL'IMPIANTO INSEDIATIVO

Impianto storico

Numero edifici: 3

Numero edifici oggetto di indagine: 2

- ☐ Vincolo Monumentale D.Lgs. 42/2004
- ☐ Vincolo Giardino di notevole interesse
- ☐ Presenza di edifici estranei all'impianto -

Assetto morfologico: corte aperta

Elementi componenti presenti:

- | | | | |
|--|--|--|---|
| <input checked="" type="checkbox"/> recinzione | <input checked="" type="checkbox"/> manufatto funzionale | <input checked="" type="checkbox"/> albero singolo | <input type="checkbox"/> alberatura a macchia |
| <input checked="" type="checkbox"/> pavimentazione | <input checked="" type="checkbox"/> siepe | <input type="checkbox"/> alberatura a filare | <input type="checkbox"/> altro |

Note elementi:

RELAZIONI CON IL CONTESTO TERRITORIALE

Tipo di accesso: ☐ accesso indiretto ☒ accesso diretto da viabilità ☒ accesso tramite stradello

Contesto paesaggistico:

- | | |
|--|--|
| <input checked="" type="checkbox"/> appartenenza ad agglomerato rurale | <input type="checkbox"/> prossimità a territorio urbanizzato |
| <input type="checkbox"/> insediamento isolato | <input checked="" type="checkbox"/> prossimità ad infrastrutture |
| <input type="checkbox"/> prossimità ad area produttiva | <input type="checkbox"/> prossimità a corso d'acqua |

Criticità ambientali: assenti

NOTE

SCHEDA ANALITICA EDIFICIO

N. 2382

Codice nucleo: 23_144dr

Codice edificio: 988

LOCALIZZAZIONE

Indirizzo: STRADA QUATTRO VILLE

civico: 171

Riferimenti catastali 2019

Foglio: 23

Mappale: 144

Quartiere: 4 - S.FAUSTINO - MADONNINA - QUATTRO VILLE

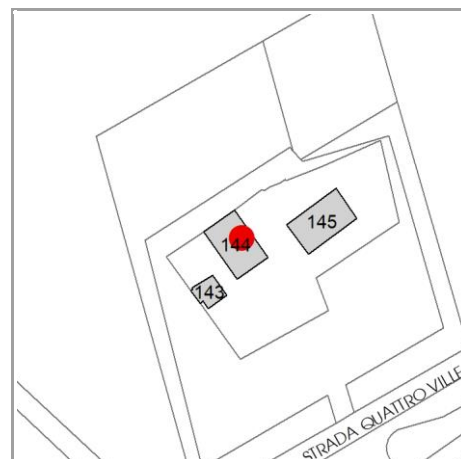
FUNZIONE

Funzione principale: residenza

Funzione secondaria ---

Stato di utilizzazione: in uso

☐ Edificio produttivo agricolo dismesso



CARATTERISTICHE DELL'EDIFICIO

Numero di piani: 2

Numero di alloggi: 2

Superficie abitazione (mq): 153

Superficie altre funzioni (mq): 0

Epoca di costruzione: fino al 1800

Tipologia edilizia storica: **stalla e fienile**

☒ Coerenza con l'impianto storico originario

Integrità tipologica: originaria

Tipo di alterazione: ---

Stato di conservazione: buono

Vincolo Monumentale D.Lgs. 42/2004: non presente

VALUTAZIONE

☐ Valore Storico Architettonico

☒ Valore Storico Culturale Testimoniale

☐ Valore Storico Culturale Testimoniale - Edilizia Minore

NOTE

DOCUMENTAZIONE FOTOGRAFICA

Foto censimento 1985/1987



Foto censimento 2017/2020



CENSIMENTO PATRIMONIO EDILIZIO 2021

TERRITORIO RURALE

N° IDENTIFICATIVO SCHEDA: 2383

Codice nucleo: 23_144dr

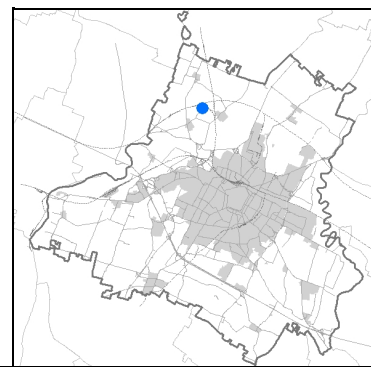


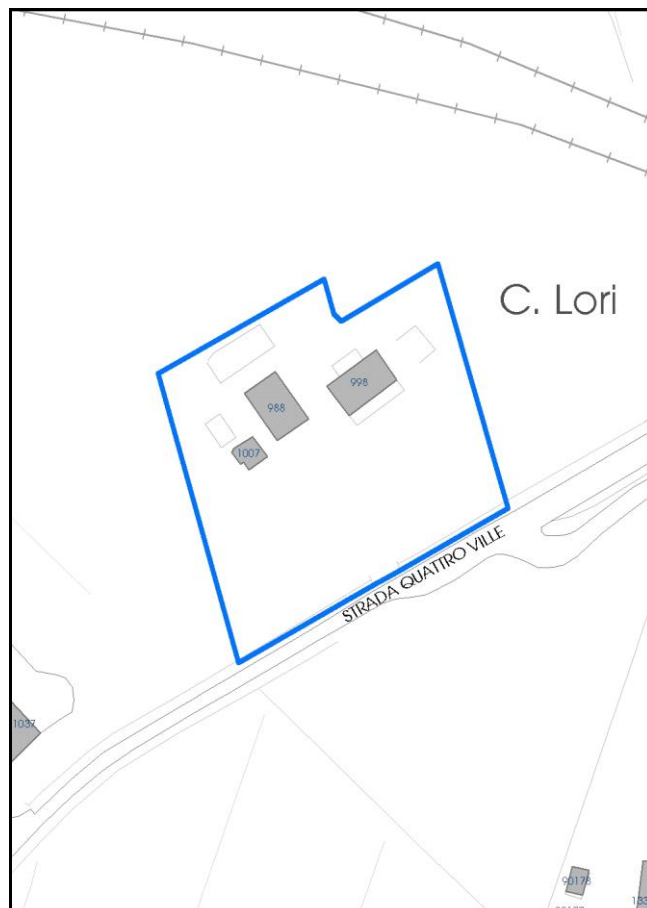
Foto aerea 2019 - C.G.R. s.p.a. Parma scala 1:5000



Foto aerea 2019 scala 1:2000



Estratto di mappa 2019 scala 1:2000



La perimetrazione del nucleo soprariportata è ai soli fini indicativi e non ha alcuna ricaduta normativa sulla base della disciplina di PUG.

Comune di Modena

Codice nucleo: 23_144dr

nucleo recuperato

LOCALIZZAZIONE

Indirizzo: STRADA QUATTRO VILLE

Numero civico: 171

Riferimenti catastali: Foglio: 23

Mappale: 144

FUNZIONI

- | | | | |
|---|---|---|---|
| <input checked="" type="checkbox"/> Residenza | <input checked="" type="checkbox"/> Deposito | <input type="checkbox"/> Allevamento | <input type="checkbox"/> Centro Aziendale |
| <input type="checkbox"/> Serra/vivaio | <input checked="" type="checkbox"/> Agriturismo | <input type="checkbox"/> Maneggio | <input type="checkbox"/> Impianto di trasformazione |
| <input type="checkbox"/> Altre attività econom. | <input type="checkbox"/> Fattoria didattica | <input type="checkbox"/> Imp. tecnologico | <input type="checkbox"/> Attività agricola residua |

Note:

DESCRIZIONE DELL'IMPIANTO INSEDIATIVO

Impianto storico

Numero edifici: 3

Numero edifici oggetto di indagine: 2

- ☐ Vincolo Monumentale D.Lgs. 42/2004
- ☐ Vincolo Giardino di notevole interesse
- ☐ Presenza di edifici estranei all'impianto -

Assetto morfologico: corte aperta

Elementi componenti presenti:

- | | | | |
|--|--|--|---|
| <input checked="" type="checkbox"/> recinzione | <input checked="" type="checkbox"/> manufatto funzionale | <input checked="" type="checkbox"/> albero singolo | <input type="checkbox"/> alberatura a macchia |
| <input checked="" type="checkbox"/> pavimentazione | <input checked="" type="checkbox"/> siepe | <input type="checkbox"/> alberatura a filare | <input type="checkbox"/> altro |

Note elementi:

RELAZIONI CON IL CONTESTO TERRITORIALE

Tipo di accesso: ☐ accesso indiretto ☒ accesso diretto da viabilità ☒ accesso tramite stradello

Contesto paesaggistico:

- | | |
|--|--|
| <input checked="" type="checkbox"/> appartenenza ad agglomerato rurale | <input type="checkbox"/> prossimità a territorio urbanizzato |
| <input type="checkbox"/> insediamento isolato | <input checked="" type="checkbox"/> prossimità ad infrastrutture |
| <input type="checkbox"/> prossimità ad area produttiva | <input type="checkbox"/> prossimità a corso d'acqua |

Criticità ambientali: assenti

NOTE

SCHEDA ANALITICA EDIFICIO

N. 2383

Codice nucleo: 23_144dr

Codice edificio: 998

LOCALIZZAZIONE

Indirizzo: STRADA QUATTRO VILLE

civico: 171

Riferimenti catastali 2019

Foglio: 23 Mappale: 145

Quartiere: 4 - S.FAUSTINO - MADONNINA - QUATTRO VILLE

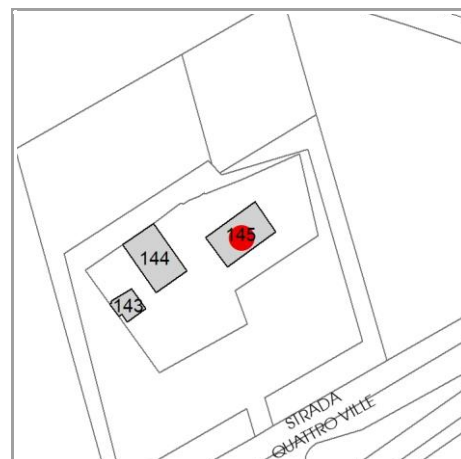
FUNZIONE

Funzione principale: residenza

Funzione secondaria ---

Stato di utilizzazione: in uso

☐ Edificio produttivo agricolo dismesso



CARATTERISTICHE DELL'EDIFICIO

Numero di piani: 2

Numero di alloggi: 0

Superficie abitazione (mq): 154

Superficie altre funzioni (mq): 0

Epoca di costruzione: dal 1801 al 1900

Tipologia edilizia storica: **stalla e fienile**

☒ Coerenza con l'impianto storico originario

Integrità tipologica: alterata

Tipo di alterazione: alterazione dell'involucro

Stato di conservazione: buono

Vincolo Monumentale D.Lgs. 42/2004: non presente

VALUTAZIONE

☐ Valore Storico Architettonico

☒ Valore Storico Culturale Testimoniale

☐ Valore Storico Culturale Testimoniale - Edilizia Minore

NOTE

DOCUMENTAZIONE FOTOGRAFICA

Foto censimento 1985/1987



Foto censimento 2017/2020



CENSIMENTO PATRIMONIO EDILIZIO 2021

TERRITORIO RURALE

N° IDENTIFICATIVO SCHEDA: 2384

Codice nucleo: 23_692

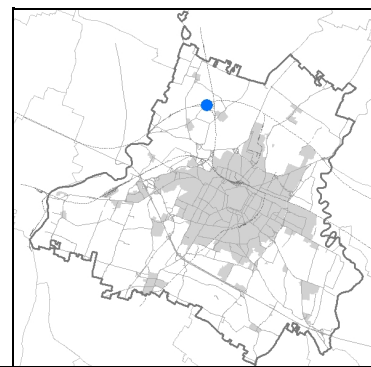


Foto aerea 2019 - C.G.R. s.p.a. Parma scala 1:5000

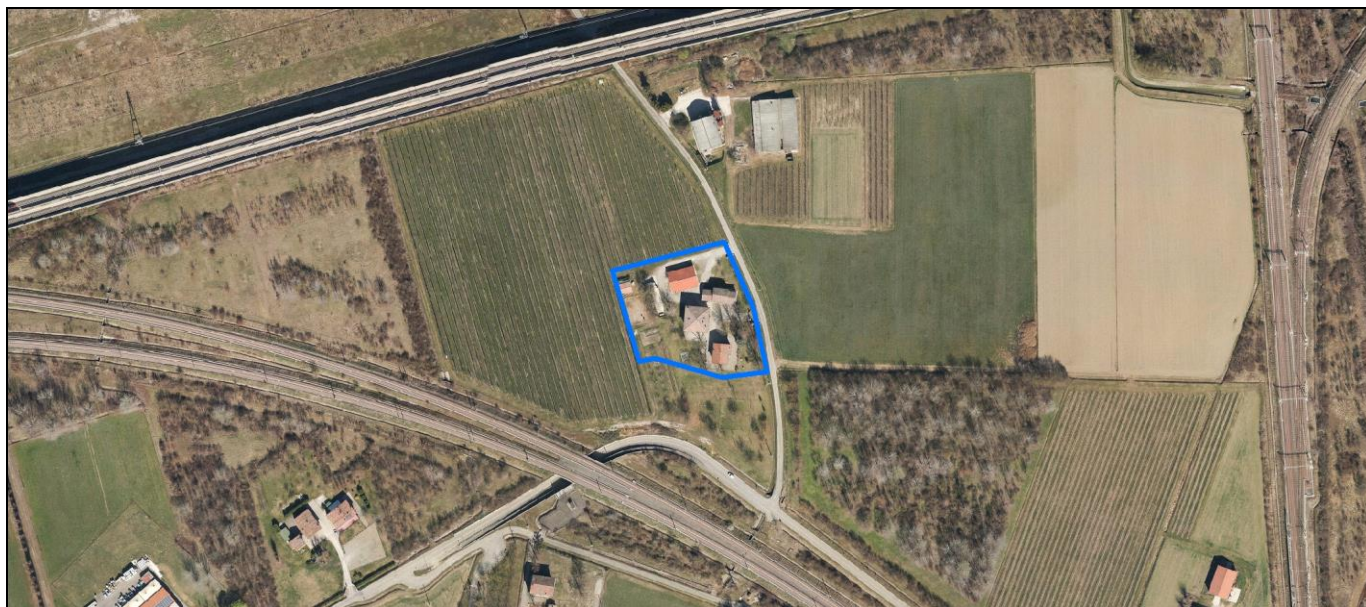


Foto aerea 2019 scala 1:2000



Estratto di mappa 2019 scala 1:2000



La perimetrazione del nucleo soprariportata è ai soli fini indicativi e non ha alcuna ricaduta normativa sulla base della disciplina di PUG.

Comune di Modena

Codice nucleo: 23_692

LOCALIZZAZIONE

Indirizzo: STRADA LUIGINA

Numero civico: 35

Riferimenti catastali: Foglio: 23

Mappale: 150

FUNZIONI

- | | | | |
|---|--|---|--|
| <input checked="" type="checkbox"/> Residenza | <input checked="" type="checkbox"/> Deposito | <input checked="" type="checkbox"/> Allevamento | <input checked="" type="checkbox"/> Centro Aziendale |
| <input type="checkbox"/> Serra/vivaio | <input type="checkbox"/> Agriturismo | <input type="checkbox"/> Maneggio | <input type="checkbox"/> Impianto di trasformazione |
| <input type="checkbox"/> Altre attività econom. | <input type="checkbox"/> Fattoria didattica | <input type="checkbox"/> Imp. tecnologico | <input type="checkbox"/> Attività agricola residua |

Note: allevamento equidi

DESCRIZIONE DELL'IMPIANTO INSEDIATIVO

Impianto storico

Numero edifici: 5

Numero edifici oggetto di indagine: 2

- ☐ Vincolo Monumentale D.Lgs. 42/2004
- ☐ Vincolo Giardino di notevole interesse
- ☒ Presenza di edifici estranei all'impianto -

Assetto morfologico: corte aperta

Elementi componenti presenti:

- | | | | |
|---|---|--|--|
| <input type="checkbox"/> recinzione | <input type="checkbox"/> manufatto funzionale | <input checked="" type="checkbox"/> albero singolo | <input checked="" type="checkbox"/> alberatura a macchia |
| <input type="checkbox"/> pavimentazione | <input checked="" type="checkbox"/> siepe | <input type="checkbox"/> alberatura a filare | <input type="checkbox"/> altro |

Note elementi:

RELAZIONI CON IL CONTESTO TERRITORIALE

Tipo di accesso: ☐ accesso indiretto ☒ accesso diretto da viabilità ☐ accesso tramite stradello

Contesto paesaggistico:

- | | |
|---|--|
| <input type="checkbox"/> appartenenza ad agglomerato rurale | <input type="checkbox"/> prossimità a territorio urbanizzato |
| <input checked="" type="checkbox"/> insediamento isolato | <input checked="" type="checkbox"/> prossimità ad infrastrutture |
| <input type="checkbox"/> prossimità ad area produttiva | <input type="checkbox"/> prossimità a corso d'acqua |

Criticità ambientali: fonti esterne
(ferrovia e TAV 90m)

NOTE

SCHEDA ANALITICA EDIFICIO

N. 2384

Codice nucleo: 23_692

Codice edificio: 970

LOCALIZZAZIONE

Indirizzo: STRADA LUIGINA

civico: 35

Riferimenti catastali 2019

Foglio: 23 Mappale: 149

Quartiere: 4 - S.FAUSTINO - MADONNINA - QUATTRO VILLE

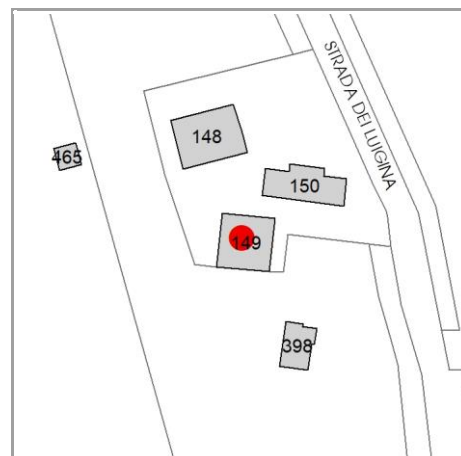
FUNZIONE

Funzione principale: residenza

Funzione secondaria deposito

Stato di utilizzazione: in uso

☐ Edificio produttivo agricolo dismesso



CARATTERISTICHE DELL'EDIFICIO

Numero di piani: 2

Numero di alloggi: 1

Superficie abitazione (mq): 135

Superficie altre funzioni (mq): 45

Epoca di costruzione: dal 1801 al 1900

Tipologia edilizia storica: **edificio a blocco**

☒ Coerenza con l'impianto storico originario

Integrità tipologica: alterata

Tipo di alterazione: alterazione dell'involucro

Stato di conservazione: buono

Vincolo Monumentale D.Lgs. 42/2004: non presente

VALUTAZIONE

☐ Valore Storico Architettonico

☒ Valore Storico Culturale Testimoniale

☐ Valore Storico Culturale Testimoniale - Edilizia Minore

NOTE

DOCUMENTAZIONE FOTOGRAFICA

Foto censimento 1985/1987



Foto censimento 2017/2020

CENSIMENTO PATRIMONIO EDILIZIO 2021

TERRITORIO RURALE

N° IDENTIFICATIVO SCHEDA: 2385

Codice nucleo: 23_692

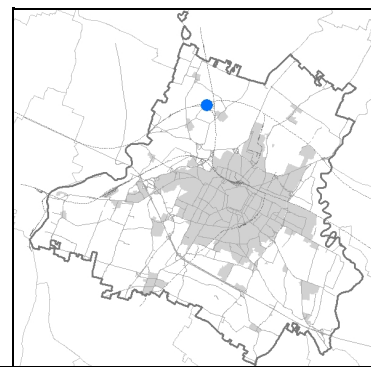


Foto aerea 2019 - C.G.R. s.p.a. Parma scala 1:5000

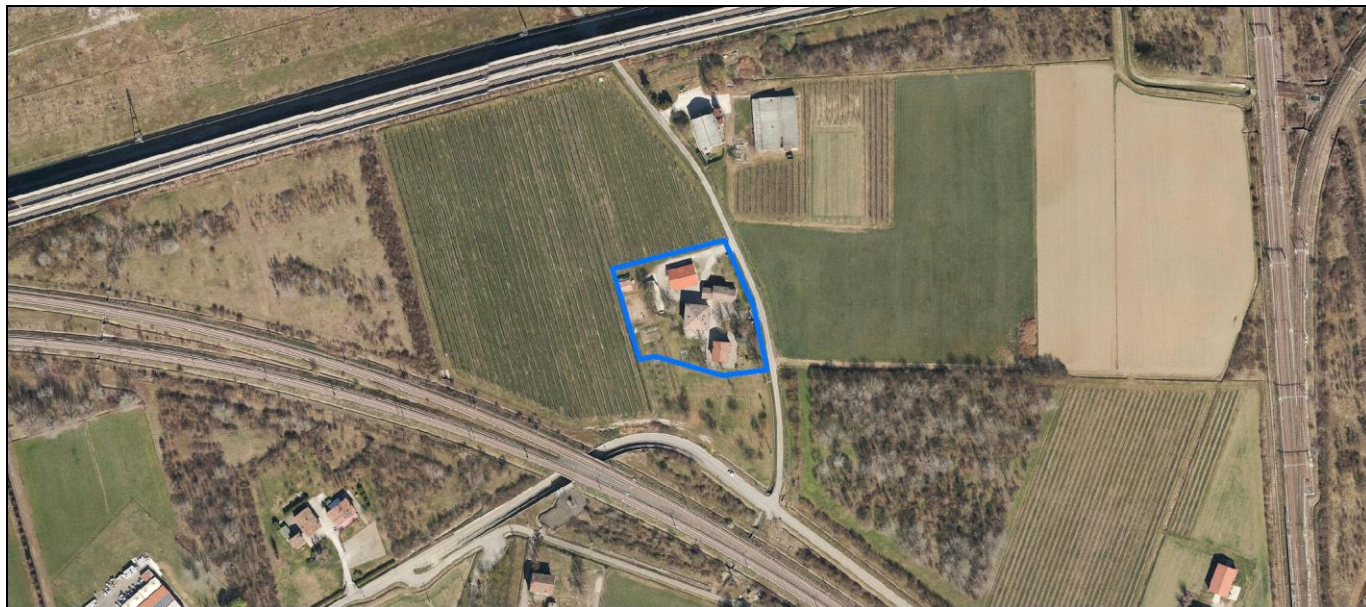


Foto aerea 2019 scala 1:2000



Estratto di mappa 2019 scala 1:2000



La perimetrazione del nucleo soprariportata è ai soli fini indicativi e non ha alcuna ricaduta normativa sulla base della disciplina di PUG.

Comune di Modena

Codice nucleo: 23_692

LOCALIZZAZIONE

Indirizzo: STRADA LUIGINA

Numero civico: 35

Riferimenti catastali: Foglio: 23

Mappale: 150

FUNZIONI

- | | | | |
|---|--|---|--|
| <input checked="" type="checkbox"/> Residenza | <input checked="" type="checkbox"/> Deposito | <input checked="" type="checkbox"/> Allevamento | <input checked="" type="checkbox"/> Centro Aziendale |
| <input type="checkbox"/> Serra/vivaio | <input type="checkbox"/> Agriturismo | <input type="checkbox"/> Maneggio | <input type="checkbox"/> Impianto di trasformazione |
| <input type="checkbox"/> Altre attività econom. | <input type="checkbox"/> Fattoria didattica | <input type="checkbox"/> Imp. tecnologico | <input type="checkbox"/> Attività agricola residua |

Note: allevamento equidi

DESCRIZIONE DELL'IMPIANTO INSEDIATIVO

Impianto storico

Numero edifici: 5

Numero edifici oggetto di indagine: 2

- ☐ Vincolo Monumentale D.Lgs. 42/2004
- ☐ Vincolo Giardino di notevole interesse
- ☒ Presenza di edifici estranei all'impianto -

Assetto morfologico: corte aperta

Elementi componenti presenti:

- | | | | |
|---|---|--|--|
| <input type="checkbox"/> recinzione | <input type="checkbox"/> manufatto funzionale | <input checked="" type="checkbox"/> albero singolo | <input checked="" type="checkbox"/> alberatura a macchia |
| <input type="checkbox"/> pavimentazione | <input checked="" type="checkbox"/> siepe | <input type="checkbox"/> alberatura a filare | <input type="checkbox"/> altro |

Note elementi:

RELAZIONI CON IL CONTESTO TERRITORIALE

Tipo di accesso: ☐ accesso indiretto ☒ accesso diretto da viabilità ☐ accesso tramite stradello

Contesto paesaggistico:

- | | |
|---|--|
| <input type="checkbox"/> appartenenza ad agglomerato rurale | <input type="checkbox"/> prossimità a territorio urbanizzato |
| <input checked="" type="checkbox"/> insediamento isolato | <input checked="" type="checkbox"/> prossimità ad infrastrutture |
| <input type="checkbox"/> prossimità ad area produttiva | <input type="checkbox"/> prossimità a corso d'acqua |

Criticità ambientali: fonti esterne
(ferrovia e TAV 90m)

NOTE

SCHEDA ANALITICA EDIFICIO

N. 2385

Codice nucleo: 23_692

Codice edificio: 1004

LOCALIZZAZIONE

Indirizzo: STRADA LUIGINA

civico: 35

Riferimenti catastali 2019

Foglio: 23 Mappale: 150

Quartiere: 4 - S.FAUSTINO - MADONNINA - QUATTRO VILLE

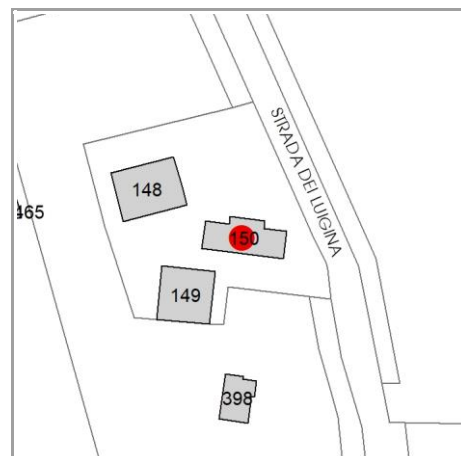
FUNZIONE

Funzione principale: deposito

Funzione secondaria ---

Stato di utilizzazione: in uso

☐ Edificio produttivo agricolo dismesso



CARATTERISTICHE DELL'EDIFICIO

Numero di piani: 2

Numero di alloggi: 0

Superficie abitazione (mq): 0

Superficie altre funzioni (mq): 360

Epoca di costruzione: dal 1801 al 1900

Tipologia edilizia storica: **stalla e fienile**

☒ Coerenza con l'impianto storico originario

Integrità tipologica: alterata

Tipo di alterazione: ampliamento

Stato di conservazione: buono

Vincolo Monumentale D.Lgs. 42/2004: non presente

VALUTAZIONE

☐ Valore Storico Architettonico

☒ Valore Storico Culturale Testimoniale

☐ Valore Storico Culturale Testimoniale - Edilizia Minore

NOTE

verifica cambio destinaz d'uso da stalla a residenza

DOCUMENTAZIONE FOTOGRAFICA

Foto censimento 1985/1987



Foto censimento 2017/2020

CENSIMENTO PATRIMONIO EDILIZIO 2021

TERRITORIO RURALE

N° IDENTIFICATIVO SCHEDA: 2386

Codice nucleo: 23_156dr

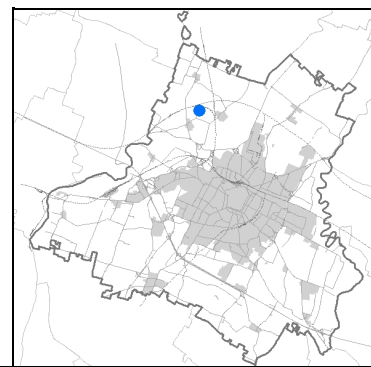


Foto aerea 2019 - C.G.R. s.p.a. Parma scala 1:5000



Foto aerea 2019 scala 1:2000



Estratto di mappa 2019 scala 1:2000



La perimetrazione del nucleo soprariportata è ai soli fini indicativi e non ha alcuna ricaduta normativa sulla base della disciplina di PUG.

Comune di Modena

Codice nucleo: 23_156dr

nucleo recuperato

LOCALIZZAZIONE

Indirizzo: STRADA QUATTRO VILLE

Numero civico: 57

Riferimenti catastali: Foglio: 23

Mappale: 156

FUNZIONI

- | | | | |
|---|--|---|---|
| <input checked="" type="checkbox"/> Residenza | <input checked="" type="checkbox"/> Deposito | <input type="checkbox"/> Allevamento | <input type="checkbox"/> Centro Aziendale |
| <input type="checkbox"/> Serra/vivaio | <input type="checkbox"/> Agriturismo | <input type="checkbox"/> Maneggio | <input type="checkbox"/> Impianto di trasformazione |
| <input type="checkbox"/> Altre attività econom. | <input type="checkbox"/> Fattoria didattica | <input type="checkbox"/> Imp. tecnologico | <input type="checkbox"/> Attività agricola residua |

Note:

DESCRIZIONE DELL'IMPIANTO INSEDIATIVO

Impianto storico

Numero edifici: 6

Numero edifici oggetto di indagine: 4

- ☐ Vincolo Monumentale D.Lgs. 42/2004
- ☐ Vincolo Giardino di notevole interesse
- ☐ Presenza di edifici estranei all'impianto -

Assetto morfologico: corte chiusa

Elementi componenti presenti:

- | | | | |
|--|--|---|---|
| <input checked="" type="checkbox"/> recinzione | <input checked="" type="checkbox"/> manufatto funzionale | <input type="checkbox"/> albero singolo | <input type="checkbox"/> alberatura a macchia |
| <input checked="" type="checkbox"/> pavimentazione | <input checked="" type="checkbox"/> siepe | <input checked="" type="checkbox"/> alberatura a filare | <input type="checkbox"/> altro |

Note elementi:

RELAZIONI CON IL CONTESTO TERRITORIALE

Tipo di accesso: ☐ accesso indiretto ☒ accesso diretto da viabilità ☒ accesso tramite stradello

Contesto paesaggistico:

- | | |
|--|--|
| <input checked="" type="checkbox"/> appartenenza ad agglomerato rurale | <input type="checkbox"/> prossimità a territorio urbanizzato |
| <input type="checkbox"/> insediamento isolato | <input type="checkbox"/> prossimità ad infrastrutture |
| <input type="checkbox"/> prossimità ad area produttiva | <input type="checkbox"/> prossimità a corso d'acqua |

Criticità ambientali: assenti

NOTE

SCHEDA ANALITICA EDIFICIO

N. 2386

Codice nucleo: 23_156dr

Codice edificio: 1053

LOCALIZZAZIONE

Indirizzo: STRADA QUATTRO VILLE

civico: 57

Riferimenti catastali 2019

Foglio: 23

Mappale: 153

Quartiere: 4 - S.FAUSTINO - MADONNINA - QUATTRO VILLE

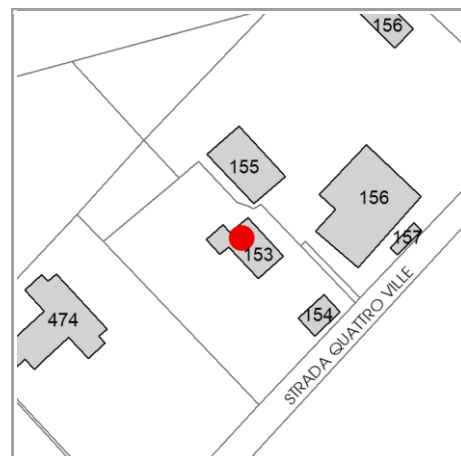
FUNZIONE

Funzione principale: residenza

Funzione secondaria ---

Stato di utilizzazione: in uso

☐ *Edificio produttivo agricolo dismesso*



CARATTERISTICHE DELL'EDIFICIO

Numero di piani: 3

Numero di alloggi: 1

Superficie abitazione (mq): 147

Superficie altre funzioni (mq): 0

Epoca di costruzione: dal 1801 al 1900

Tipologia edilizia storica: **casa padronale**

☒ *Coerenza con l'impianto storico originario*

Integrità tipologica: originaria

Tipo di alterazione: ---

Stato di conservazione: buono

Vincolo Monumentale D.Lgs. 42/2004: non presente

VALUTAZIONE

☐ Valore Storico Architettonico

☒ Valore Storico Culturale Testimoniale

☐ Valore Storico Culturale Testimoniale - Edilizia Minore

NOTE

DOCUMENTAZIONE FOTOGRAFICA

Foto censimento 1985/1987



Foto censimento 2017/2020



CENSIMENTO PATRIMONIO EDILIZIO 2021

TERRITORIO RURALE

N° IDENTIFICATIVO SCHEDA: 2387

Codice nucleo: 23_156dr

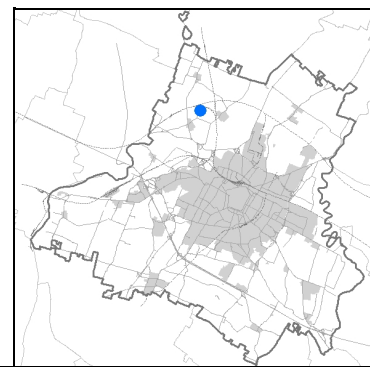


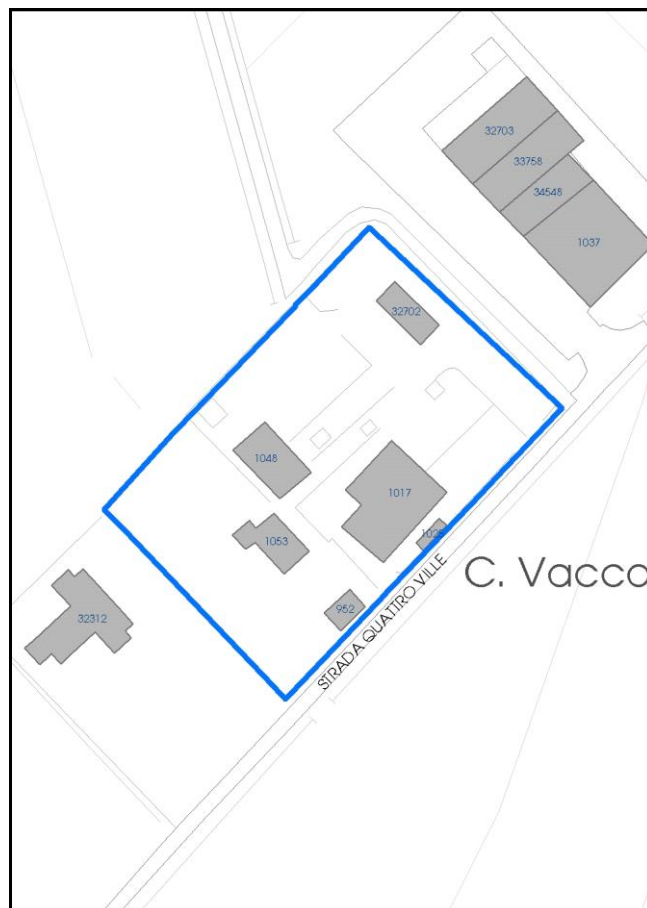
Foto aerea 2019 - C.G.R. s.p.a. Parma scala 1:5000



Foto aerea 2019 scala 1: 2000



Estratto di mappa 2019 scala 1: 2000



La perimetrazione del nucleo soprariportata è ai soli fini indicativi e non ha alcuna ricaduta normativa sulla base della disciplina di PUG.

Comune di Modena

Codice nucleo: 23_156dr

nucleo recuperato

LOCALIZZAZIONE

Indirizzo: STRADA QUATTRO VILLE

Numero civico: 57

Riferimenti catastali: Foglio: 23

Mappale: 156

FUNZIONI

- | | | | |
|---|--|---|---|
| <input checked="" type="checkbox"/> Residenza | <input checked="" type="checkbox"/> Deposito | <input type="checkbox"/> Allevamento | <input type="checkbox"/> Centro Aziendale |
| <input type="checkbox"/> Serra/vivaio | <input type="checkbox"/> Agriturismo | <input type="checkbox"/> Maneggio | <input type="checkbox"/> Impianto di trasformazione |
| <input type="checkbox"/> Altre attività econom. | <input type="checkbox"/> Fattoria didattica | <input type="checkbox"/> Imp. tecnologico | <input type="checkbox"/> Attività agricola residua |

Note:

DESCRIZIONE DELL'IMPIANTO INSEDIATIVO

Impianto storico

Numero edifici: 6

Numero edifici oggetto di indagine: 4

- ☐ Vincolo Monumentale D.Lgs. 42/2004
- ☐ Vincolo Giardino di notevole interesse
- ☐ Presenza di edifici estranei all'impianto -

Assetto morfologico: corte chiusa

Elementi componenti presenti:

- | | | | |
|--|--|---|---|
| <input checked="" type="checkbox"/> recinzione | <input checked="" type="checkbox"/> manufatto funzionale | <input type="checkbox"/> albero singolo | <input type="checkbox"/> alberatura a macchia |
| <input checked="" type="checkbox"/> pavimentazione | <input checked="" type="checkbox"/> siepe | <input checked="" type="checkbox"/> alberatura a filare | <input type="checkbox"/> altro |

Note elementi:

RELAZIONI CON IL CONTESTO TERRITORIALE

Tipo di accesso: ☐ accesso indiretto ☒ accesso diretto da viabilità ☒ accesso tramite stradello

Contesto paesaggistico:

- | | |
|--|--|
| <input checked="" type="checkbox"/> appartenenza ad agglomerato rurale | <input type="checkbox"/> prossimità a territorio urbanizzato |
| <input type="checkbox"/> insediamento isolato | <input type="checkbox"/> prossimità ad infrastrutture |
| <input type="checkbox"/> prossimità ad area produttiva | <input type="checkbox"/> prossimità a corso d'acqua |

Criticità ambientali: assenti

NOTE

SCHEDA ANALITICA EDIFICIO

N. 2387

Codice nucleo: 23_156dr

Codice edificio: 952

LOCALIZZAZIONE

Indirizzo: STRADA QUATTRO VILLE

civico: 57

Riferimenti catastali 2019

Foglio: 23 Mappale: 154

Quartiere: 4 - S.FAUSTINO - MADONNINA - QUATTRO VILLE

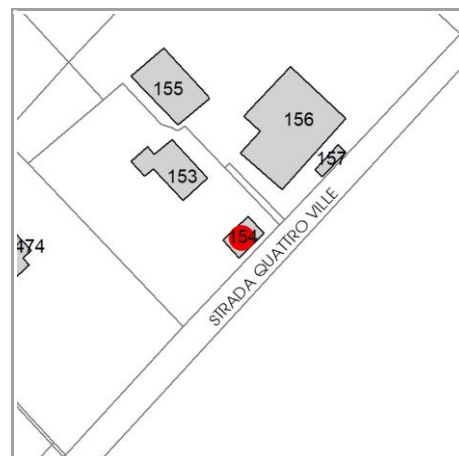
FUNZIONE

Funzione principale: residenza

Funzione secondaria deposito

Stato di utilizzazione: in uso

☐ Edificio produttivo agricolo dismesso



CARATTERISTICHE DELL'EDIFICIO

Numero di piani: 2

Numero di alloggi: 0

Superficie abitazione (mq): 58

Superficie altre funzioni (mq): 0

Epoca di costruzione: dal 1801 al 1900

Tipologia edilizia storica: **stalla e fienile**

☒ Coerenza con l'impianto storico originario

Integrità tipologica: originaria

Tipo di alterazione: ---

Stato di conservazione: buono

Vincolo Monumentale D.Lgs. 42/2004: non presente

VALUTAZIONE

☐ Valore Storico Architettonico

☒ Valore Storico Culturale Testimoniale

☐ Valore Storico Culturale Testimoniale - Edilizia Minore

NOTE

DOCUMENTAZIONE FOTOGRAFICA

Foto censimento 1985/1987



Foto censimento 2017/2020



CENSIMENTO PATRIMONIO EDILIZIO 2021

TERRITORIO RURALE

N° IDENTIFICATIVO SCHEDA: 2388

Codice nucleo: 23_156dr

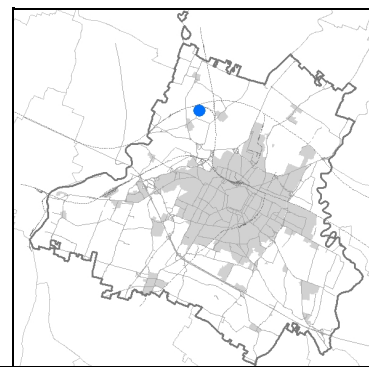


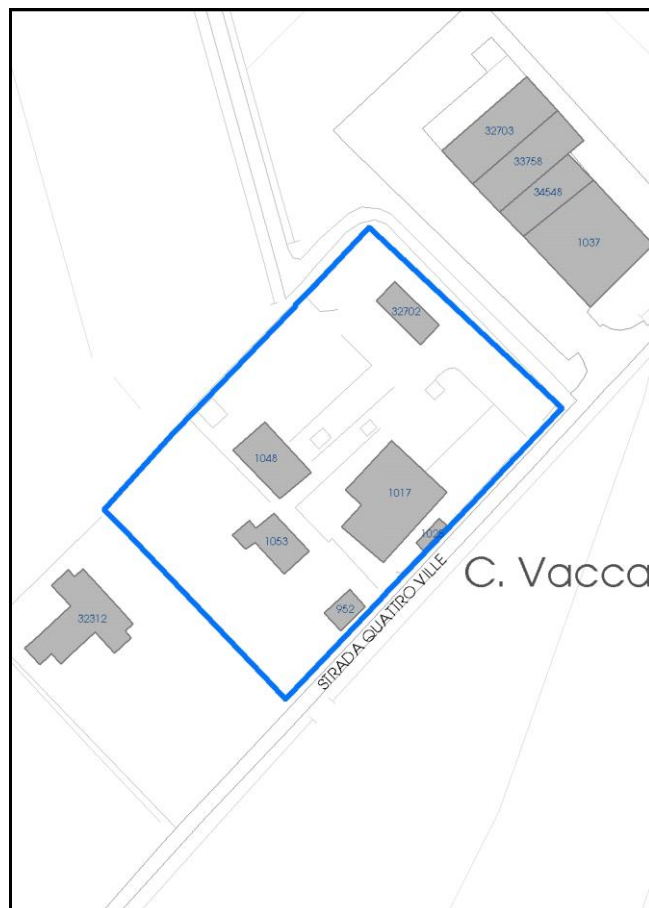
Foto aerea 2019 - C.G.R. s.p.a. Parma scala 1:5000



Foto aerea 2019 scala 1: 2000



Estratto di mappa 2019 scala 1: 2000



La perimetrazione del nucleo soprariportata è ai soli fini indicativi e non ha alcuna ricaduta normativa sulla base della disciplina di PUG.

Comune di Modena

Codice nucleo: 23_156dr

nucleo recuperato

LOCALIZZAZIONE

Indirizzo: STRADA QUATTRO VILLE

Numero civico: 57

Riferimenti catastali: Foglio: 23

Mappale: 156

FUNZIONI

- | | | | |
|---|--|---|---|
| <input checked="" type="checkbox"/> Residenza | <input checked="" type="checkbox"/> Deposito | <input type="checkbox"/> Allevamento | <input type="checkbox"/> Centro Aziendale |
| <input type="checkbox"/> Serra/vivaio | <input type="checkbox"/> Agriturismo | <input type="checkbox"/> Maneggio | <input type="checkbox"/> Impianto di trasformazione |
| <input type="checkbox"/> Altre attività econom. | <input type="checkbox"/> Fattoria didattica | <input type="checkbox"/> Imp. tecnologico | <input type="checkbox"/> Attività agricola residua |

Note:

DESCRIZIONE DELL'IMPIANTO INSEDIATIVO

Impianto storico

Numero edifici: 6

Numero edifici oggetto di indagine: 4

- ☐ Vincolo Monumentale D.Lgs. 42/2004
- ☐ Vincolo Giardino di notevole interesse
- ☐ Presenza di edifici estranei all'impianto -

Assetto morfologico: corte chiusa

Elementi componenti presenti:

- | | | | |
|--|--|---|---|
| <input checked="" type="checkbox"/> recinzione | <input checked="" type="checkbox"/> manufatto funzionale | <input type="checkbox"/> albero singolo | <input type="checkbox"/> alberatura a macchia |
| <input checked="" type="checkbox"/> pavimentazione | <input checked="" type="checkbox"/> siepe | <input checked="" type="checkbox"/> alberatura a filare | <input type="checkbox"/> altro |

Note elementi:

RELAZIONI CON IL CONTESTO TERRITORIALE

Tipo di accesso: ☐ accesso indiretto ☒ accesso diretto da viabilità ☒ accesso tramite stradello

Contesto paesaggistico:

- | | |
|--|--|
| <input checked="" type="checkbox"/> appartenenza ad agglomerato rurale | <input type="checkbox"/> prossimità a territorio urbanizzato |
| <input type="checkbox"/> insediamento isolato | <input type="checkbox"/> prossimità ad infrastrutture |
| <input type="checkbox"/> prossimità ad area produttiva | <input type="checkbox"/> prossimità a corso d'acqua |

Criticità ambientali: assenti

NOTE

Comune di Modena

CENSIMENTO PATRIMONIO EDILIZIO TERRITORIO RURALE

SCHEDA ANALITICA EDIFICIO

N. 2388

Codice nucleo: 23_156dr

Codice edificio: 1048

LOCALIZZAZIONE

Indirizzo: STRADA QUATTRO VILLE

civico: 57

Riferimenti catastali 2019

Foglio: 23 Mappale: 155

Quartiere: 4 - S.FAUSTINO - MADONNINA - QUATTRO VILLE

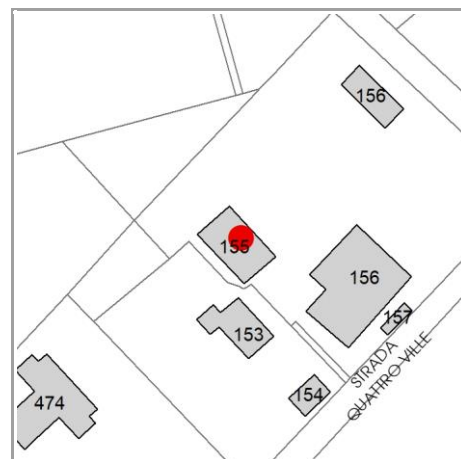
FUNZIONE

Funzione principale: residenza

Funzione secondaria ---

Stato di utilizzazione: in uso

☐ Edificio produttivo agricolo dismesso



CARATTERISTICHE DELL'EDIFICIO

Numero di piani: 2

Numero di alloggi: 3

Superficie abitazione (mq): 199

Superficie altre funzioni (mq): 0

Epoca di costruzione: dal 1801 al 1900

Tipologia edilizia storica: **casa colonica**

☒ Coerenza con l'impianto storico originario

Integrità tipologica: originaria

Tipo di alterazione: ---

Stato di conservazione: buono

Vincolo Monumentale D.Lgs. 42/2004: non presente

VALUTAZIONE

☐ Valore Storico Architettonico

☒ Valore Storico Culturale Testimoniale

☐ Valore Storico Culturale Testimoniale - Edilizia Minore

NOTE

DOCUMENTAZIONE FOTOGRAFICA

Foto censimento 1985/1987



Foto censimento 2017/2020



CENSIMENTO PATRIMONIO EDILIZIO 2021

TERRITORIO RURALE

N° IDENTIFICATIVO SCHEDA: 2389

Codice nucleo: 23_156dr

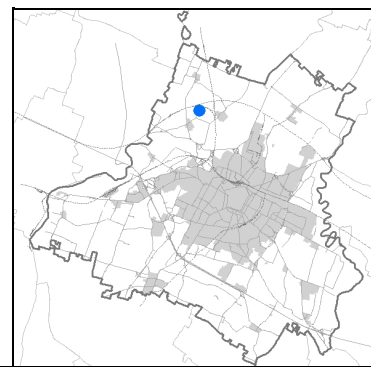


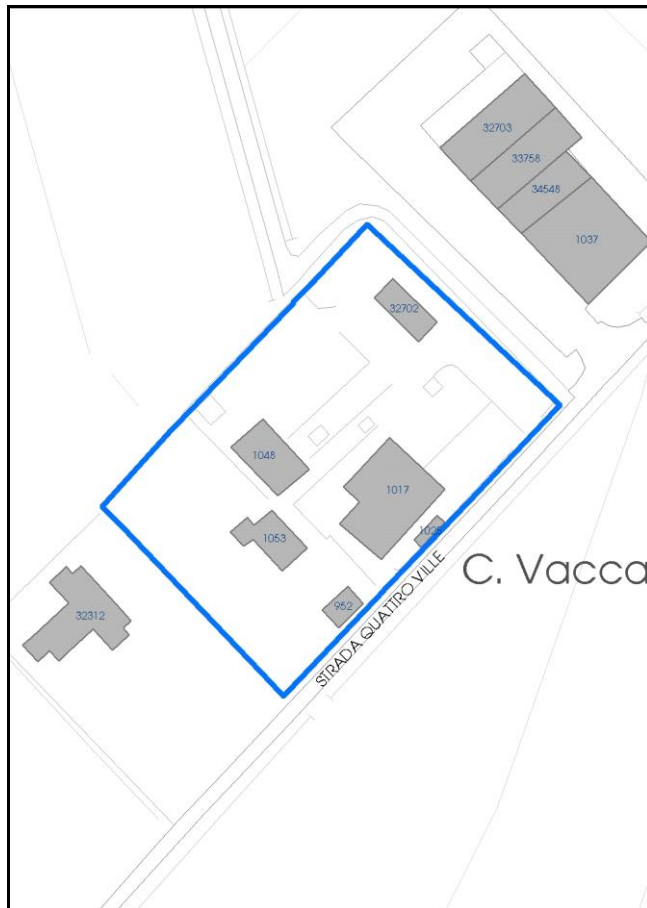
Foto aerea 2019 - C.G.R. s.p.a. Parma scala 1:5000



Foto aerea 2019 scala 1:2000



Estratto di mappa 2019 scala 1:2000



La perimetrazione del nucleo soprariportata è ai soli fini indicativi e non ha alcuna ricaduta normativa sulla base della disciplina di PUG.

Comune di Modena

Codice nucleo: 23_156dr

nucleo recuperato

LOCALIZZAZIONE

Indirizzo: STRADA QUATTRO VILLE

Numero civico: 57

Riferimenti catastali: Foglio: 23

Mappale: 156

FUNZIONI

- | | | | |
|---|--|---|---|
| <input checked="" type="checkbox"/> Residenza | <input checked="" type="checkbox"/> Deposito | <input type="checkbox"/> Allevamento | <input type="checkbox"/> Centro Aziendale |
| <input type="checkbox"/> Serra/vivaio | <input type="checkbox"/> Agriturismo | <input type="checkbox"/> Maneggio | <input type="checkbox"/> Impianto di trasformazione |
| <input type="checkbox"/> Altre attività econom. | <input type="checkbox"/> Fattoria didattica | <input type="checkbox"/> Imp. tecnologico | <input type="checkbox"/> Attività agricola residua |

Note:

DESCRIZIONE DELL'IMPIANTO INSEDIATIVO

Impianto storico

Numero edifici: 6

Numero edifici oggetto di indagine: 4

- ☐ Vincolo Monumentale D.Lgs. 42/2004
- ☐ Vincolo Giardino di notevole interesse
- ☐ Presenza di edifici estranei all'impianto -

Assetto morfologico: corte chiusa

Elementi componenti presenti:

- | | | | |
|--|--|---|---|
| <input checked="" type="checkbox"/> recinzione | <input checked="" type="checkbox"/> manufatto funzionale | <input type="checkbox"/> albero singolo | <input type="checkbox"/> alberatura a macchia |
| <input checked="" type="checkbox"/> pavimentazione | <input checked="" type="checkbox"/> siepe | <input checked="" type="checkbox"/> alberatura a filare | <input type="checkbox"/> altro |

Note elementi:

RELAZIONI CON IL CONTESTO TERRITORIALE

Tipo di accesso: ☐ accesso indiretto ☒ accesso diretto da viabilità ☒ accesso tramite stradello

Contesto paesaggistico:

- | | |
|--|--|
| <input checked="" type="checkbox"/> appartenenza ad agglomerato rurale | <input type="checkbox"/> prossimità a territorio urbanizzato |
| <input type="checkbox"/> insediamento isolato | <input type="checkbox"/> prossimità ad infrastrutture |
| <input type="checkbox"/> prossimità ad area produttiva | <input type="checkbox"/> prossimità a corso d'acqua |

Criticità ambientali: assenti

NOTE

SCHEDA ANALITICA EDIFICIO

N. 2389

Codice nucleo: 23_156dr

Codice edificio: 1017

LOCALIZZAZIONE

Indirizzo: STRADA QUATTRO VILLE

civico: 57

Riferimenti catastali 2019

Foglio: 23 Mappale: 156

Quartiere: 4 - S.FAUSTINO - MADONNINA - QUATTRO VILLE

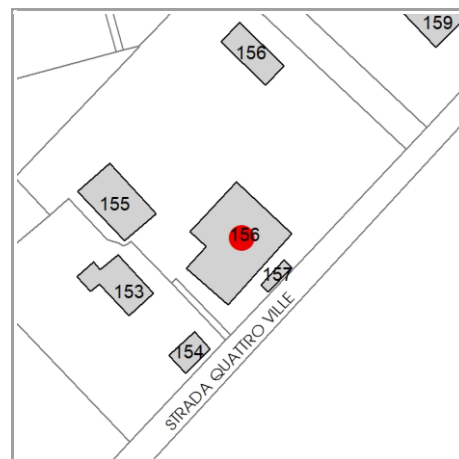
FUNZIONE

Funzione principale: residenza

Funzione secondaria ---

Stato di utilizzazione: in uso

☐ Edificio produttivo agricolo dismesso



CARATTERISTICHE DELL'EDIFICIO

Numero di piani: 1

Numero di alloggi: 3

Superficie abitazione (mq): 468

Superficie altre funzioni (mq): 0

Epoca di costruzione: fino al 1800

Tipologia edilizia storica: **non riconducibile a una tipologia edilizia storica**

☒ Coerenza con l'impianto storico originario

Integrità tipologica: originaria

Tipo di alterazione: ---

Stato di conservazione: buono

Vincolo Monumentale D.Lgs. 42/2004: non presente

VALUTAZIONE

☐ Valore Storico Architettonico

☒ Valore Storico Culturale Testimoniale

☐ Valore Storico Culturale Testimoniale - Edilizia Minore

NOTE

DOCUMENTAZIONE FOTOGRAFICA

Foto censimento 1985/1987



Foto censimento 2017/2020



CENSIMENTO PATRIMONIO EDILIZIO 2021

TERRITORIO RURALE

N° IDENTIFICATIVO SCHEDA: 2390

Codice nucleo: 23_159dr

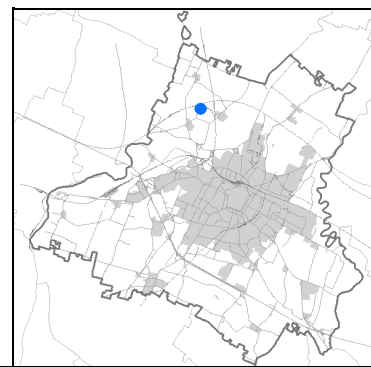


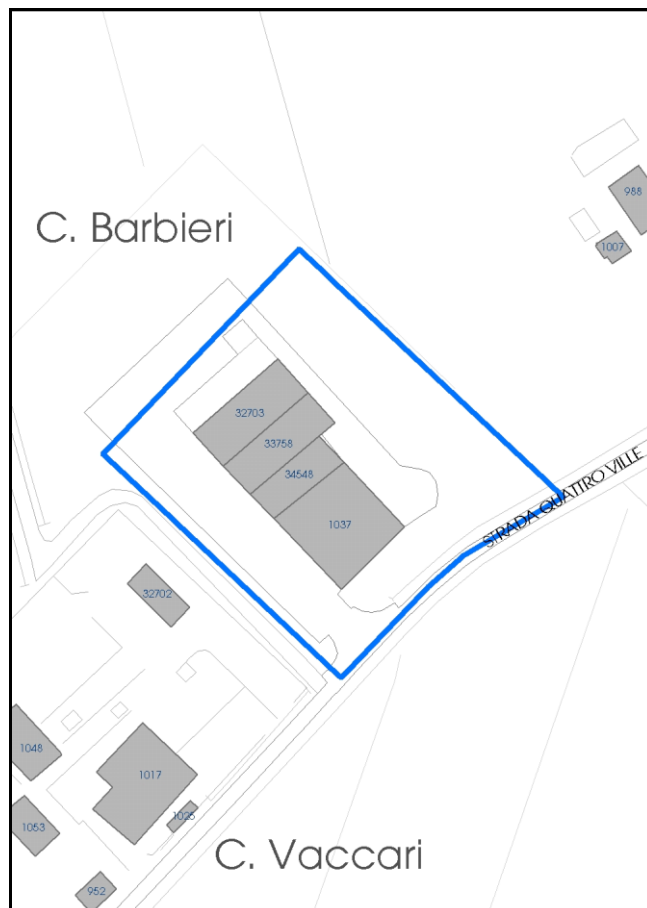
Foto aerea 2019 - C.G.R. s.p.a. Parma scala 1:5000



Foto aerea 2019 scala 1:2000



Estratto di mappa 2019 scala 1:2000



La perimetrazione del nucleo soprariportata è ai soli fini indicativi e non ha alcuna ricaduta normativa sulla base della disciplina di PUG.

Comune di Modena

Codice nucleo: 23_159dr

nucleo recuperato

LOCALIZZAZIONE

Indirizzo: STRADA QUATTRO VILLE

Numero civico: 155

Riferimenti catastali: Foglio: 23

Mappale: 159

FUNZIONI

- | | | | |
|---|--|---|--|
| <input type="checkbox"/> Residenza | <input checked="" type="checkbox"/> Deposito | <input type="checkbox"/> Allevamento | <input checked="" type="checkbox"/> Centro Aziendale |
| <input type="checkbox"/> Serra/vivaio | <input type="checkbox"/> Agriturismo | <input type="checkbox"/> Maneggio | <input type="checkbox"/> Impianto di trasformazione |
| <input type="checkbox"/> Altre attività econom. | <input type="checkbox"/> Fattoria didattica | <input type="checkbox"/> Imp. tecnologico | <input type="checkbox"/> Attività agricola residua |

Note:

DESCRIZIONE DELL'IMPIANTO INSEDIATIVO

Impianto storico

Numero edifici: 4

Numero edifici oggetto di indagine: 1

- ☐ Vincolo Monumentale D.Lgs. 42/2004
- ☐ Vincolo Giardino di notevole interesse
- ☐ Presenza di edifici estranei all'impianto -

Assetto morfologico: disposizione libera

Elementi componenti presenti:

- | | | | |
|--|--|--|---|
| <input checked="" type="checkbox"/> recinzione | <input checked="" type="checkbox"/> manufatto funzionale | <input type="checkbox"/> albero singolo | <input type="checkbox"/> alberatura a macchia |
| <input checked="" type="checkbox"/> pavimentazione | <input checked="" type="checkbox"/> siepe | <input type="checkbox"/> alberatura a filare | <input type="checkbox"/> altro |

Note elementi:

RELAZIONI CON IL CONTESTO TERRITORIALE

Tipo di accesso: ☐ accesso indiretto ☒ accesso diretto da viabilità ☐ accesso tramite stradello

Contesto paesaggistico:

- | | |
|--|--|
| <input checked="" type="checkbox"/> appartenenza ad agglomerato rurale | <input type="checkbox"/> prossimità a territorio urbanizzato |
| <input type="checkbox"/> insediamento isolato | <input type="checkbox"/> prossimità ad infrastrutture |
| <input type="checkbox"/> prossimità ad area produttiva | <input type="checkbox"/> prossimità a corso d'acqua |

Criticità ambientali: assenti

NOTE

SCHEDA ANALITICA EDIFICIO

N. 2390

Codice nucleo: 23_159dr

Codice edificio: 1037

LOCALIZZAZIONE

Indirizzo: STRADA QUATTRO VILLE

civico: 155

Riferimenti catastali 2019

Foglio: 23 Mappale: 159

Quartiere: 4 - S.FAUSTINO - MADONNINA - QUATTRO VILLE

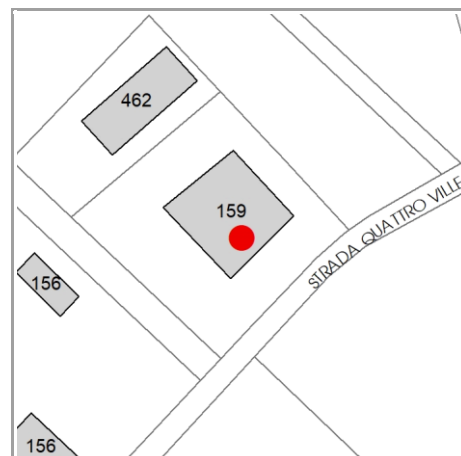
FUNZIONE

Funzione principale: residenza

Funzione secondaria ---

Stato di utilizzazione: in uso

☐ Edificio produttivo agricolo dismesso



CARATTERISTICHE DELL'EDIFICIO

Numero di piani: 2

Numero di alloggi: 0

Superficie abitazione (mq): 577

Superficie altre funzioni (mq): 0

Epoca di costruzione: dal 1901 al 1945

Tipologia edilizia storica: **caseificio**

☒ Coerenza con l'impianto storico originario

Integrità tipologica: originaria

Tipo di alterazione: ---

Stato di conservazione: buono

Vincolo Monumentale D.Lgs. 42/2004: non presente

VALUTAZIONE

☐ Valore Storico Architettonico

☒ Valore Storico Culturale Testimoniale

☐ Valore Storico Culturale Testimoniale - Edilizia Minore

NOTE

DOCUMENTAZIONE FOTOGRAFICA

Foto censimento 1985/1987



Foto censimento 2017/2020



CENSIMENTO PATRIMONIO EDILIZIO 2021

TERRITORIO RURALE

N° IDENTIFICATIVO SCHEDA: 2391

Codice nucleo: 24_7dr

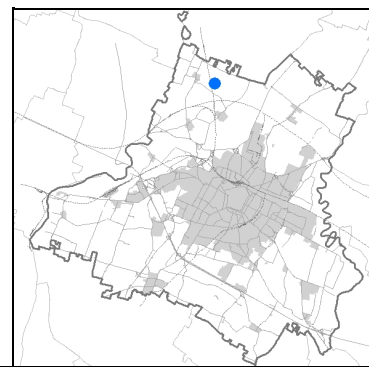


Foto aerea 2019 - C.G.R. s.p.a. Parma scala 1:5000


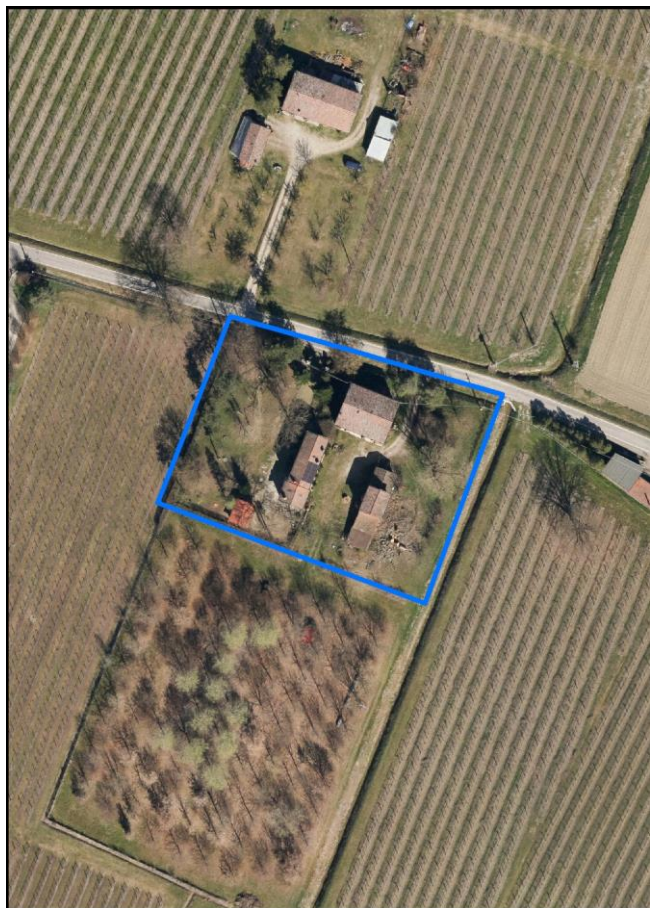
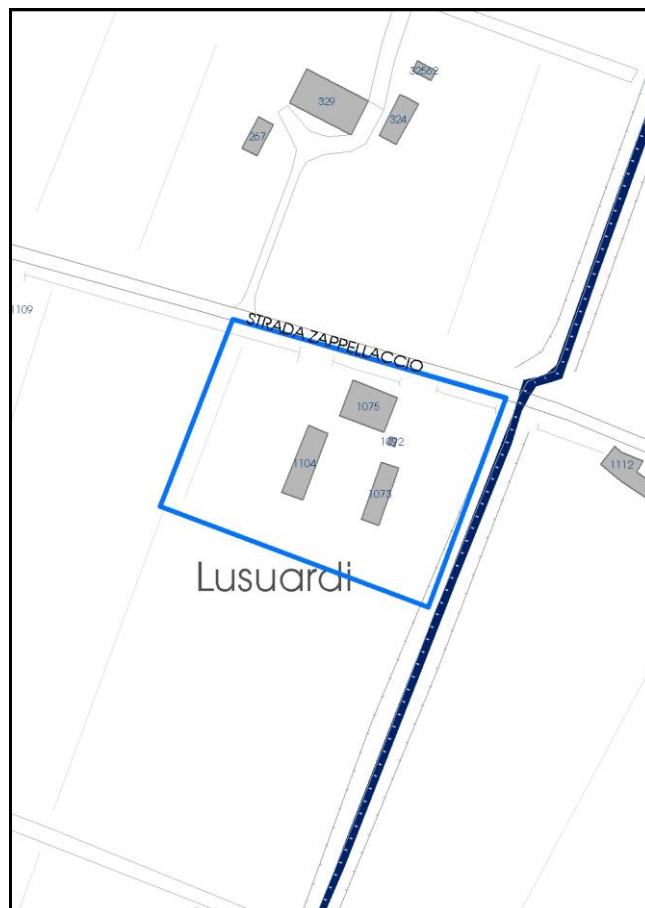


Foto aerea 2019 scala 1:2000



Estratto di mappa 2019 scala 1:2000



La perimetrazione del nucleo soprariportata è ai soli fini indicativi e non ha alcuna ricaduta normativa sulla base della disciplina di PUG.

Comune di Modena

Codice nucleo: 24_7dr

nucleo recuperato

LOCALIZZAZIONE

Indirizzo: STRADA ZAPPELLACCIO

Numero civico: 130

Riferimenti catastali: Foglio: 24

Mappale: 7

FUNZIONI

- | | | | |
|---|--|---|---|
| <input checked="" type="checkbox"/> Residenza | <input checked="" type="checkbox"/> Deposito | <input type="checkbox"/> Allevamento | <input type="checkbox"/> Centro Aziendale |
| <input type="checkbox"/> Serra/vivaio | <input type="checkbox"/> Agriturismo | <input type="checkbox"/> Maneggio | <input type="checkbox"/> Impianto di trasformazione |
| <input type="checkbox"/> Altre attività econom. | <input type="checkbox"/> Fattoria didattica | <input type="checkbox"/> Imp. tecnologico | <input type="checkbox"/> Attività agricola residua |

Note:

DESCRIZIONE DELL'IMPIANTO INSEDIATIVO

Impianto storico

Numero edifici: 3

Numero edifici oggetto di indagine: 2

- ☐ Vincolo Monumentale D.Lgs. 42/2004
- ☐ Vincolo Giardino di notevole interesse
- ☐ Presenza di edifici estranei all'impianto -

Assetto morfologico: corte aperta

Elementi componenti presenti:

- | | | | |
|--|---|--|--|
| <input checked="" type="checkbox"/> recinzione | <input type="checkbox"/> manufatto funzionale | <input type="checkbox"/> albero singolo | <input checked="" type="checkbox"/> alberatura a macchia |
| <input type="checkbox"/> pavimentazione | <input checked="" type="checkbox"/> siepe | <input type="checkbox"/> alberatura a filare | <input type="checkbox"/> altro |

Note elementi:

RELAZIONI CON IL CONTESTO TERRITORIALE

Tipo di accesso: ☐ accesso indiretto ☒ accesso diretto da viabilità ☒ accesso tramite stradello

Contesto paesaggistico:

- | | |
|--|--|
| <input checked="" type="checkbox"/> appartenenza ad agglomerato rurale | <input type="checkbox"/> prossimità a territorio urbanizzato |
| <input type="checkbox"/> insediamento isolato | <input type="checkbox"/> prossimità ad infrastrutture |
| <input type="checkbox"/> prossimità ad area produttiva | <input type="checkbox"/> prossimità a corso d'acqua |

Criticità ambientali: assenti

NOTE

SCHEDA ANALITICA EDIFICIO

N. 2391

Codice nucleo: 24_7dr

Codice edificio: 1075

LOCALIZZAZIONE

Indirizzo: STRADA ZAPPELLACCIO

civico: 130

Riferimenti catastali 2019

Foglio: 24 Mappale: 7

Quartiere: 4 - S.FAUSTINO - MADONNINA - QUATTRO VILLE

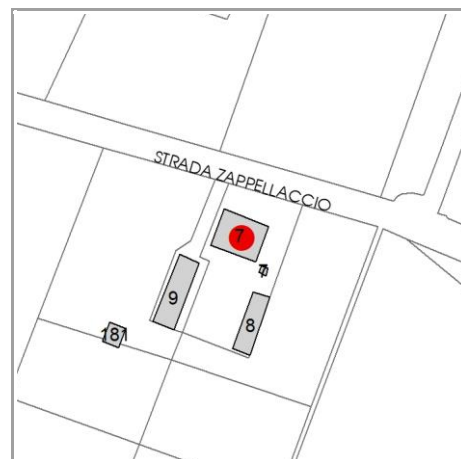
FUNZIONE

Funzione principale: residenza

Funzione secondaria ---

Stato di utilizzazione: in uso

☐ Edificio produttivo agricolo dismesso



CARATTERISTICHE DELL'EDIFICIO

Numero di piani: 3

Numero di alloggi: 1

Superficie abitazione (mq): 126

Superficie altre funzioni (mq): 0

Epoca di costruzione: dal 1801 al 1900

Tipologia edilizia storica: **edificio a porta morta**

☒ Coerenza con l'impianto storico originario

Integrità tipologica: alterata

Tipo di alterazione: alterazione dell'involucro

Stato di conservazione: medio

Vincolo Monumentale D.Lgs. 42/2004: non presente

VALUTAZIONE

☐ Valore Storico Architettonico

☒ Valore Storico Culturale Testimoniale

☐ Valore Storico Culturale Testimoniale - Edilizia Minore

NOTE

DOCUMENTAZIONE FOTOGRAFICA

Foto censimento 1985/1987



Foto censimento 2017/2020



CENSIMENTO PATRIMONIO EDILIZIO 2021

TERRITORIO RURALE

N° IDENTIFICATIVO SCHEDA: 2392

Codice nucleo: 24_7dr

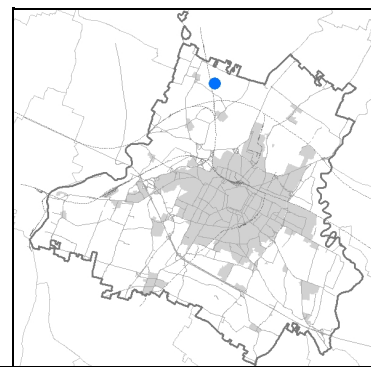


Foto aerea 2019 - C.G.R. s.p.a. Parma scala 1:5000

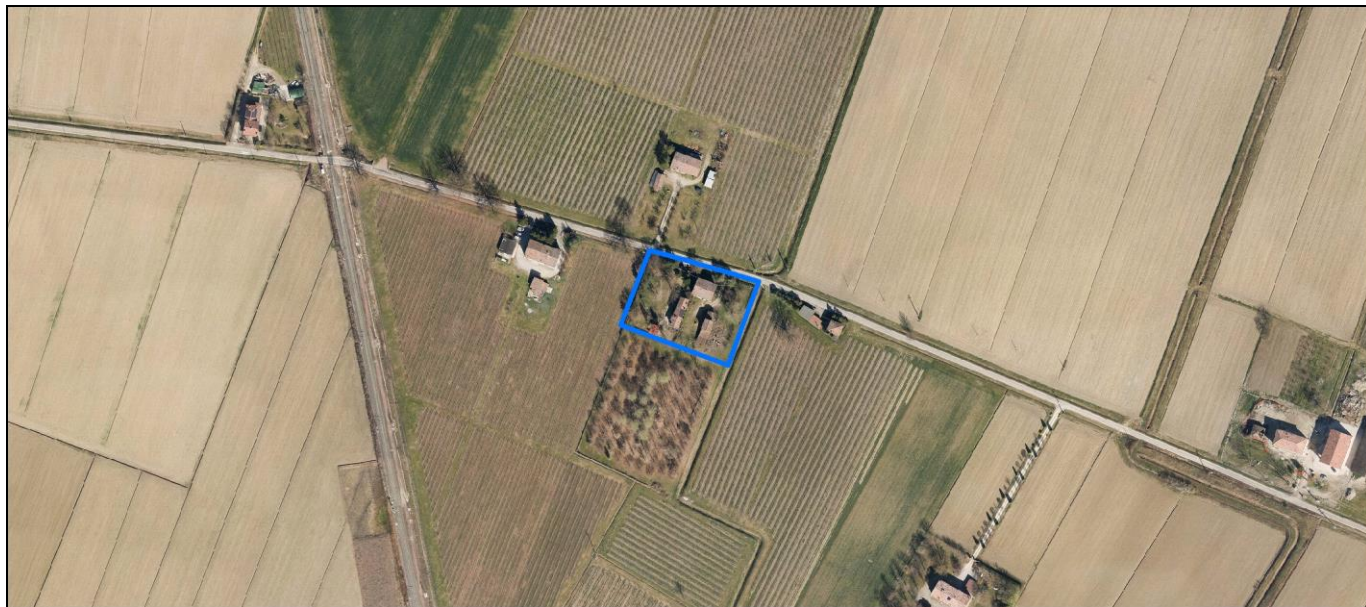
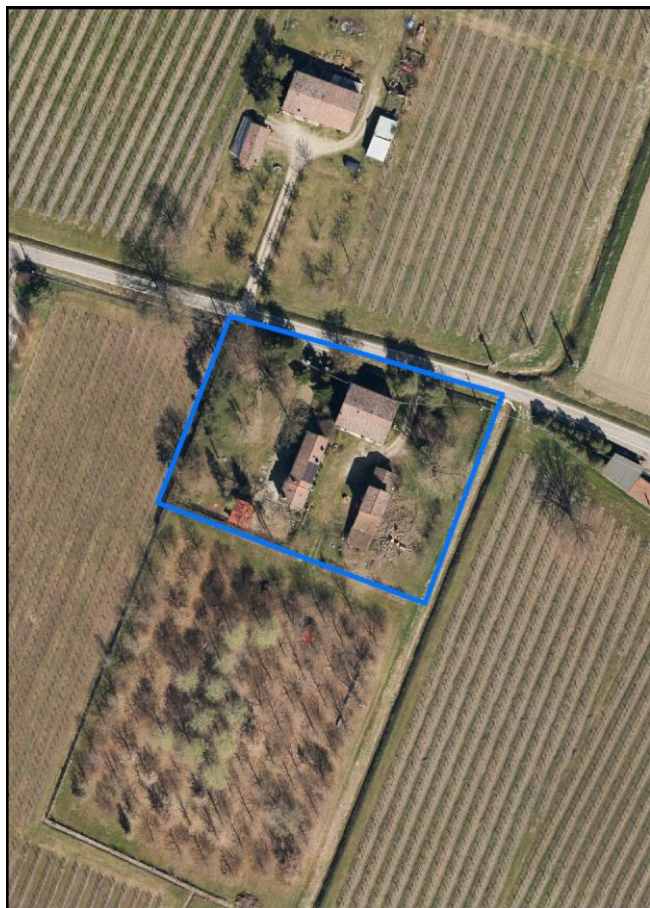
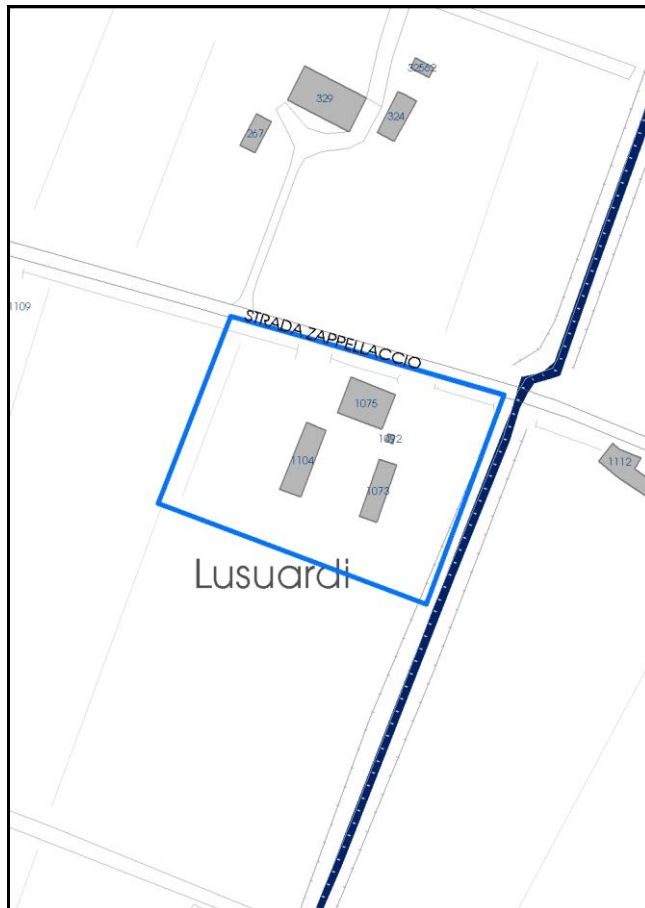


Foto aerea 2019 scala 1:2000



Estratto di mappa 2019 scala 1:2000



La perimetrazione del nucleo soprariportata è ai soli fini indicativi e non ha alcuna ricaduta normativa sulla base della disciplina di PUG.

Comune di Modena

Codice nucleo: 24_7dr

nucleo recuperato

LOCALIZZAZIONE

Indirizzo: STRADA ZAPPELLACCIO

Numero civico: 130

Riferimenti catastali: Foglio: 24

Mappale: 7

FUNZIONI

- | | | | |
|---|--|---|---|
| <input checked="" type="checkbox"/> Residenza | <input checked="" type="checkbox"/> Deposito | <input type="checkbox"/> Allevamento | <input type="checkbox"/> Centro Aziendale |
| <input type="checkbox"/> Serra/vivaio | <input type="checkbox"/> Agriturismo | <input type="checkbox"/> Maneggio | <input type="checkbox"/> Impianto di trasformazione |
| <input type="checkbox"/> Altre attività econom. | <input type="checkbox"/> Fattoria didattica | <input type="checkbox"/> Imp. tecnologico | <input type="checkbox"/> Attività agricola residua |

Note:

DESCRIZIONE DELL'IMPIANTO INSEDIATIVO

Impianto storico

Numero edifici: 3

Numero edifici oggetto di indagine: 2

- ☐ Vincolo Monumentale D.Lgs. 42/2004
- ☐ Vincolo Giardino di notevole interesse
- ☐ Presenza di edifici estranei all'impianto -

Assetto morfologico: corte aperta

Elementi componenti presenti:

- | | | | |
|--|---|--|--|
| <input checked="" type="checkbox"/> recinzione | <input type="checkbox"/> manufatto funzionale | <input type="checkbox"/> albero singolo | <input checked="" type="checkbox"/> alberatura a macchia |
| <input type="checkbox"/> pavimentazione | <input checked="" type="checkbox"/> siepe | <input type="checkbox"/> alberatura a filare | <input type="checkbox"/> altro |

Note elementi:

RELAZIONI CON IL CONTESTO TERRITORIALE

Tipo di accesso: ☐ accesso indiretto ☒ accesso diretto da viabilità ☒ accesso tramite stradello

Contesto paesaggistico:

- | | |
|--|--|
| <input checked="" type="checkbox"/> appartenenza ad agglomerato rurale | <input type="checkbox"/> prossimità a territorio urbanizzato |
| <input type="checkbox"/> insediamento isolato | <input type="checkbox"/> prossimità ad infrastrutture |
| <input type="checkbox"/> prossimità ad area produttiva | <input type="checkbox"/> prossimità a corso d'acqua |

Criticità ambientali: assenti

NOTE

SCHEDA ANALITICA EDIFICIO

N. 2392

Codice nucleo: 24_7dr

Codice edificio: 1104

LOCALIZZAZIONE

Indirizzo: STRADA ZAPPELLACCIO

civico: 130

Riferimenti catastali 2019

Foglio: 24 *Mappale:* 9

Quartiere: 4 - S.FAUSTINO - MADONNINA - QUATTRO VILLE

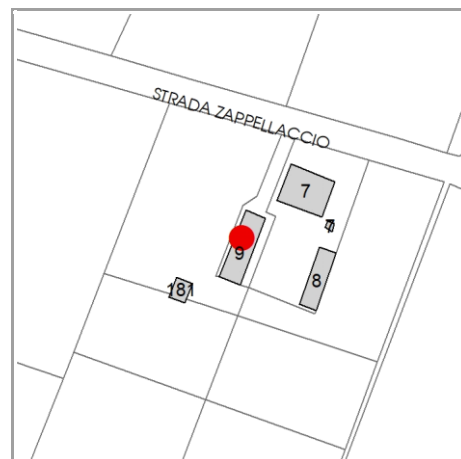
FUNZIONE

Funzione principale: residenza

Funzione secondaria ---

Stato di utilizzazione: in uso

☐ *Edificio produttivo agricolo dismesso*



CARATTERISTICHE DELL'EDIFICIO

Numero di piani: 3

Numero di alloggi: 1

Superficie abitazione (mq): 110

Superficie altre funzioni (mq): 0

Epoca di costruzione: dal 1901 al 1945

Tipologia edilizia storica: **casa padronale**

☒ *Coerenza con l'impianto storico originario*

Integrità tipologica: originaria

Tipo di alterazione: ---

Stato di conservazione: buono

Vincolo Monumentale D.Lgs. 42/2004: non presente

VALUTAZIONE

☐ Valore Storico Architettonico

☒ Valore Storico Culturale Testimoniale

☐ Valore Storico Culturale Testimoniale - Edilizia Minore

NOTE

DOCUMENTAZIONE FOTOGRAFICA

Foto censimento 1985/1987



Foto censimento 2017/2020



CENSIMENTO PATRIMONIO EDILIZIO 2021

TERRITORIO RURALE

N° IDENTIFICATIVO SCHEDA: 2393

Codice nucleo: 24_48d

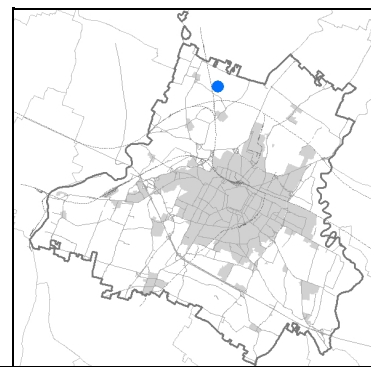
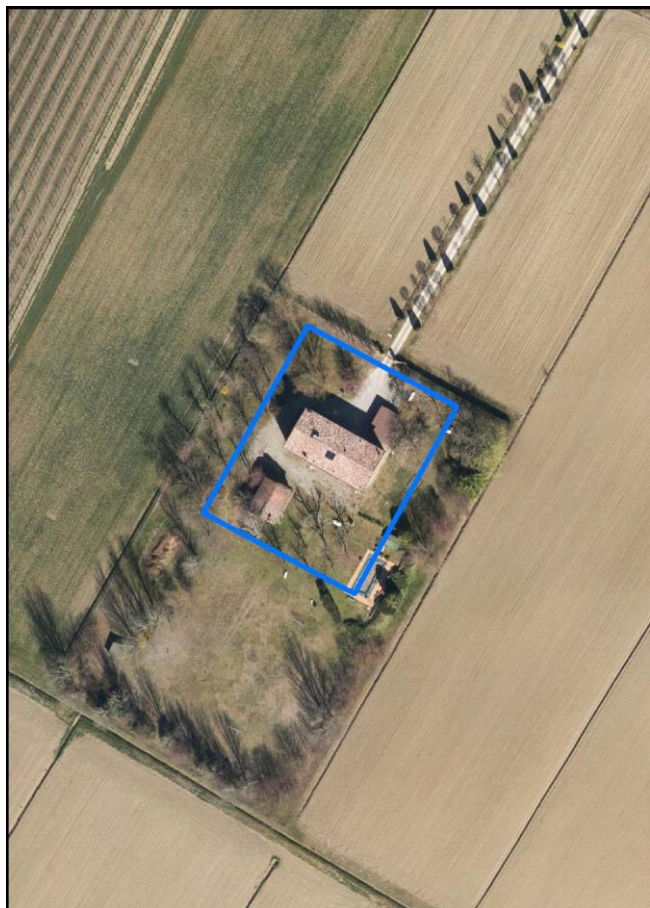


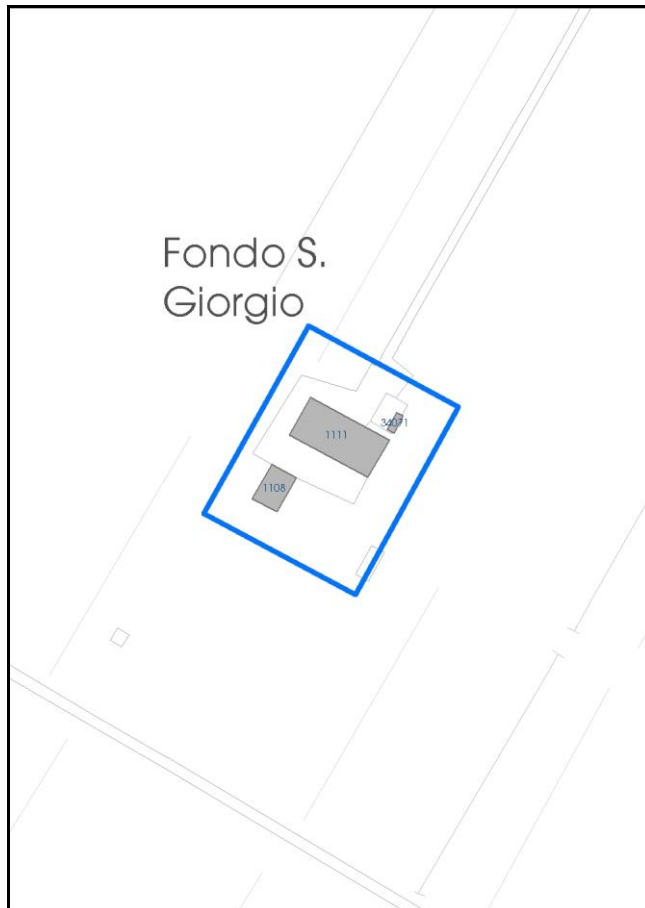
Foto aerea 2019 - C.G.R. s.p.a. Parma scala 1:5000



Foto aerea 2019 scala 1:2000



Estratto di mappa 2019 scala 1:2000



La perimetrazione del nucleo soprariportata è ai soli fini indicativi e non ha alcuna ricaduta normativa sulla base della disciplina di PUG.

Comune di Modena

Codice nucleo: 24_48d

nucleo non recuperato

LOCALIZZAZIONE

Indirizzo: STRADA ZAPPELLACCIO

Numero civico: 146

Riferimenti catastali: Foglio: 24

Mappale: 24

FUNZIONI

- | | | | |
|---|---|---|---|
| <input checked="" type="checkbox"/> Residenza | <input type="checkbox"/> Deposito | <input type="checkbox"/> Allevamento | <input type="checkbox"/> Centro Aziendale |
| <input type="checkbox"/> Serra/vivaio | <input type="checkbox"/> Agriturismo | <input type="checkbox"/> Maneggio | <input type="checkbox"/> Impianto di trasformazione |
| <input type="checkbox"/> Altre attività econom. | <input type="checkbox"/> Fattoria didattica | <input type="checkbox"/> Imp. tecnologico | <input type="checkbox"/> Attività agricola residua |

Note:

DESCRIZIONE DELL'IMPIANTO INSEDIATIVO

Impianto storico

Numero edifici: 3

Numero edifici oggetto di indagine: 2

- ☐ Vincolo Monumentale D.Lgs. 42/2004
- ☐ Vincolo Giardino di notevole interesse
- ☒ Presenza di edifici estranei all'impianto -

Assetto morfologico: corte aperta

Elementi componenti presenti:

- | | | | |
|---|---|---|--|
| <input type="checkbox"/> recinzione | <input type="checkbox"/> manufatto funzionale | <input type="checkbox"/> albero singolo | <input checked="" type="checkbox"/> alberatura a macchia |
| <input type="checkbox"/> pavimentazione | <input checked="" type="checkbox"/> siepe | <input checked="" type="checkbox"/> alberatura a filare | <input type="checkbox"/> altro |

Note elementi:

RELAZIONI CON IL CONTESTO TERRITORIALE

Tipo di accesso: ☐ accesso indiretto ☐ accesso diretto da viabilità ☐ accesso tramite stradello

Contesto paesaggistico:

- | | |
|---|--|
| <input type="checkbox"/> appartenenza ad agglomerato rurale | <input type="checkbox"/> prossimità a territorio urbanizzato |
| <input checked="" type="checkbox"/> insediamento isolato | <input checked="" type="checkbox"/> prossimità ad infrastrutture |
| <input type="checkbox"/> prossimità ad area produttiva | <input type="checkbox"/> prossimità a corso d'acqua |

Criticità ambientali: assenti

NOTE

SCHEDA ANALITICA EDIFICIO

N. 2393

Codice nucleo: 24_48d

Codice edificio: 1111

LOCALIZZAZIONE

Indirizzo: STRADA ZAPPELLACCIO

civico: 146

Riferimenti catastali 2019

Foglio: 24 *Mappale:* 23

Quartiere: 4 - S.FAUSTINO - MADONNINA - QUATTRO VILLE

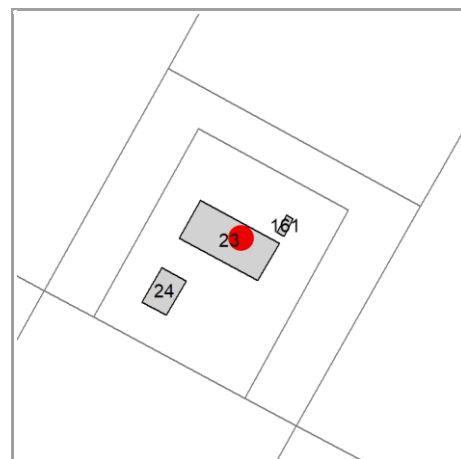
FUNZIONE

Funzione principale: residenza

Funzione secondaria: deposito

Stato di utilizzazione: in uso

☐ *Edificio produttivo agricolo dismesso*



CARATTERISTICHE DELL'EDIFICIO

Numero di piani:

Numero di alloggi: 2

Superficie abitazione (mq): 0

Superficie altre funzioni (mq): 0

Epoca di costruzione: dal 1901 al 1945

Tipologia edilizia storica: **edificio a porta morta**

☒ *Coerenza con l'impianto storico originario*

Integrità tipologica:

Tipo di alterazione: ---

Stato di conservazione: buono

Vincolo Monumentale D.Lgs. 42/2004: non presente

VALUTAZIONE

☐ Valore Storico Architettonico

☒ Valore Storico Culturale Testimoniale

☐ Valore Storico Culturale Testimoniale - Edilizia Minore

NOTE

DOCUMENTAZIONE FOTOGRAFICA

Foto censimento 1985/1987



Foto censimento 2017/2020

CENSIMENTO PATRIMONIO EDILIZIO 2021

TERRITORIO RURALE

N° IDENTIFICATIVO SCHEDA: 2394

Codice nucleo: 24_48d

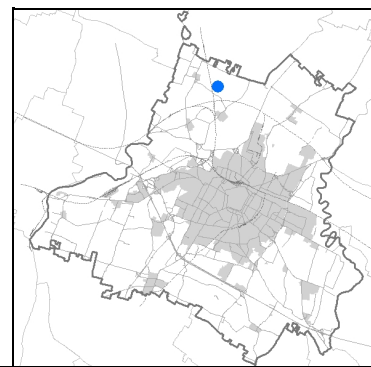
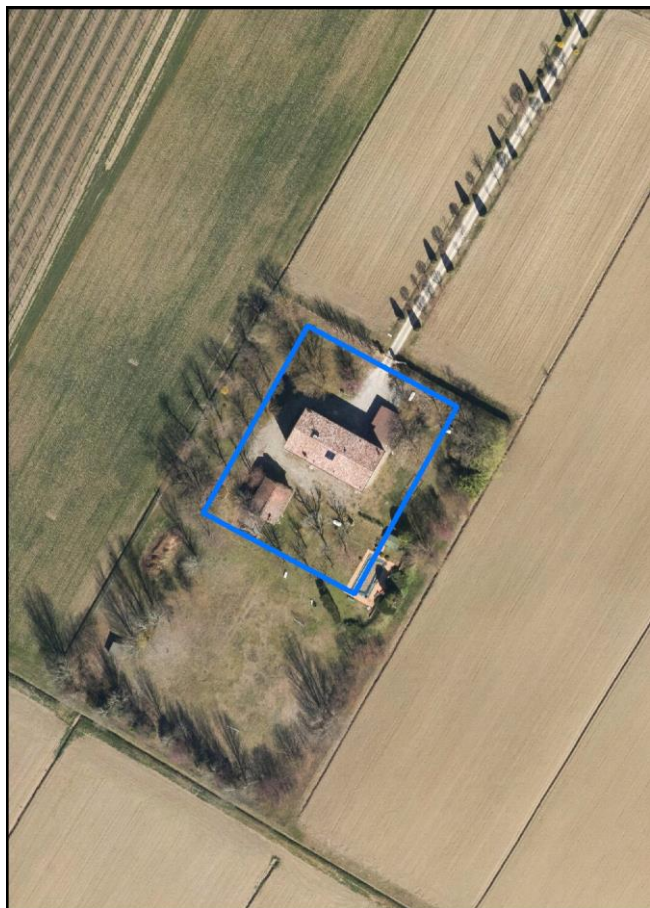


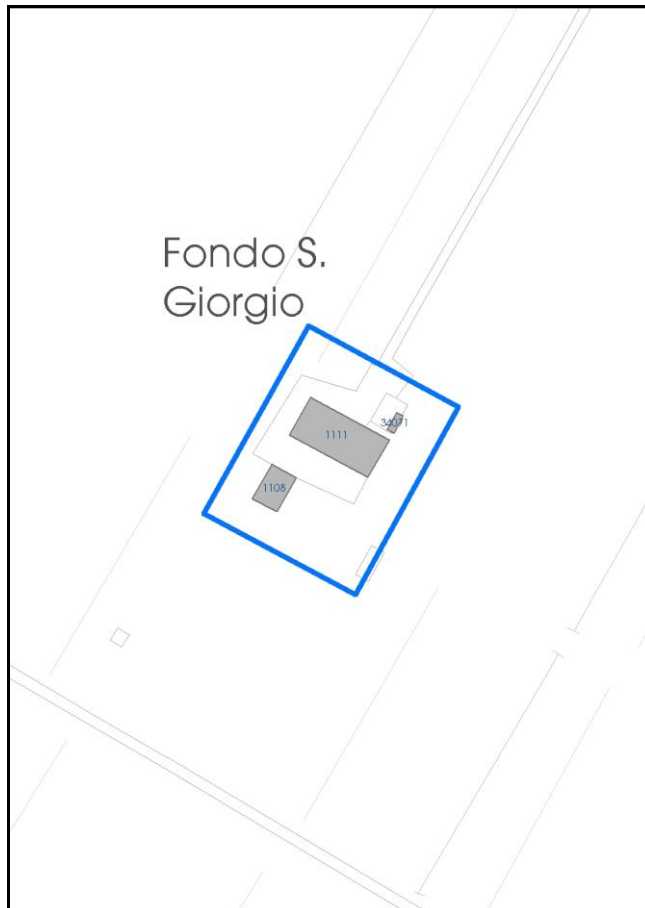
Foto aerea 2019 - C.G.R. s.p.a. Parma scala 1:5000



Foto aerea 2019 scala 1:2000



Estratto di mappa 2019 scala 1:2000



La perimetrazione del nucleo soprariportata è ai soli fini indicativi e non ha alcuna ricaduta normativa sulla base della disciplina di PUG.

Comune di Modena

Codice nucleo: 24_48d

nucleo non recuperato

LOCALIZZAZIONE

Indirizzo: STRADA ZAPPELLACCIO

Numero civico: 146

Riferimenti catastali: Foglio: 24

Mappale: 24

FUNZIONI

- | | | | |
|---|---|---|---|
| <input checked="" type="checkbox"/> Residenza | <input type="checkbox"/> Deposito | <input type="checkbox"/> Allevamento | <input type="checkbox"/> Centro Aziendale |
| <input type="checkbox"/> Serra/vivaio | <input type="checkbox"/> Agriturismo | <input type="checkbox"/> Maneggio | <input type="checkbox"/> Impianto di trasformazione |
| <input type="checkbox"/> Altre attività econom. | <input type="checkbox"/> Fattoria didattica | <input type="checkbox"/> Imp. tecnologico | <input type="checkbox"/> Attività agricola residua |

Note:

DESCRIZIONE DELL'IMPIANTO INSEDIATIVO

Impianto storico

Numero edifici: 3

Numero edifici oggetto di indagine: 2

- ☐ Vincolo Monumentale D.Lgs. 42/2004
- ☐ Vincolo Giardino di notevole interesse
- ☒ Presenza di edifici estranei all'impianto -

Assetto morfologico: corte aperta

Elementi componenti presenti:

- | | | | |
|---|---|---|--|
| <input type="checkbox"/> recinzione | <input type="checkbox"/> manufatto funzionale | <input type="checkbox"/> albero singolo | <input checked="" type="checkbox"/> alberatura a macchia |
| <input type="checkbox"/> pavimentazione | <input checked="" type="checkbox"/> siepe | <input checked="" type="checkbox"/> alberatura a filare | <input type="checkbox"/> altro |

Note elementi:

RELAZIONI CON IL CONTESTO TERRITORIALE

Tipo di accesso: ☐ accesso indiretto ☐ accesso diretto da viabilità ☐ accesso tramite stradello

Contesto paesaggistico:

- | | |
|---|--|
| <input type="checkbox"/> appartenenza ad agglomerato rurale | <input type="checkbox"/> prossimità a territorio urbanizzato |
| <input checked="" type="checkbox"/> insediamento isolato | <input checked="" type="checkbox"/> prossimità ad infrastrutture |
| <input type="checkbox"/> prossimità ad area produttiva | <input type="checkbox"/> prossimità a corso d'acqua |

Criticità ambientali: assenti

NOTE

SCHEDA ANALITICA EDIFICIO

N. 2394

Codice nucleo: 24_48d

Codice edificio: 1108

LOCALIZZAZIONE

Indirizzo: STRADA ZAPPELLACCIO

civico: 146

Riferimenti catastali 2019

Foglio: 24 *Mappale:* 24

Quartiere: 4 - S.FAUSTINO - MADONNINA - QUATTRO VILLE

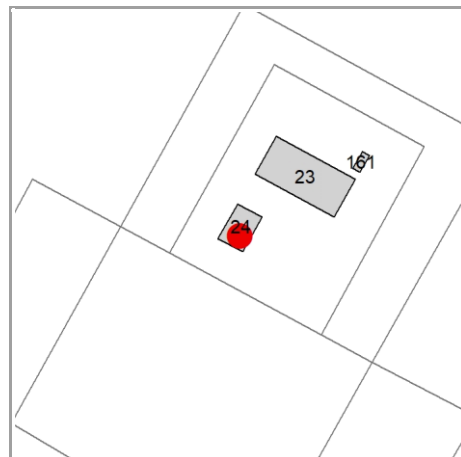
FUNZIONE

Funzione principale: deposito

Funzione secondaria ---

Stato di utilizzazione: uso non rilevabile

☐ *Edificio produttivo agricolo dismesso*



CARATTERISTICHE DELL'EDIFICIO

Numero di piani:

Numero di alloggi: 0

Superficie abitazione (mq): 0

Superficie altre funzioni (mq): 0

Epoca di costruzione: dal 1901 al 1945

Tipologia edilizia storica: **bassocomodo**

☒ *Coerenza con l'impianto storico originario*

Integrità tipologica:

Tipo di alterazione: ---

Stato di conservazione: medio

Vincolo Monumentale D.Lgs. 42/2004: non presente

VALUTAZIONE

☐ Valore Storico Architettonico

☒ Valore Storico Culturale Testimoniale

☐ Valore Storico Culturale Testimoniale - Edilizia Minore

NOTE

DOCUMENTAZIONE FOTOGRAFICA

Foto censimento 1985/1987



Foto censimento 2017/2020

CENSIMENTO PATRIMONIO EDILIZIO 2021

TERRITORIO RURALE

N° IDENTIFICATIVO SCHEDA: 2395

Codice nucleo: 24_47d

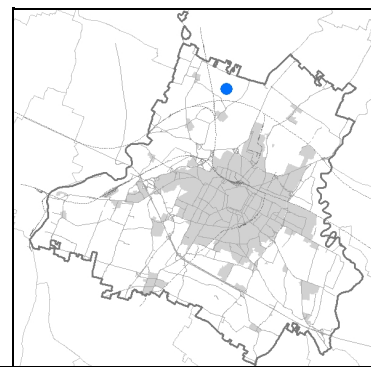


Foto aerea 2019 - C.G.R. s.p.a. Parma scala 1:5000

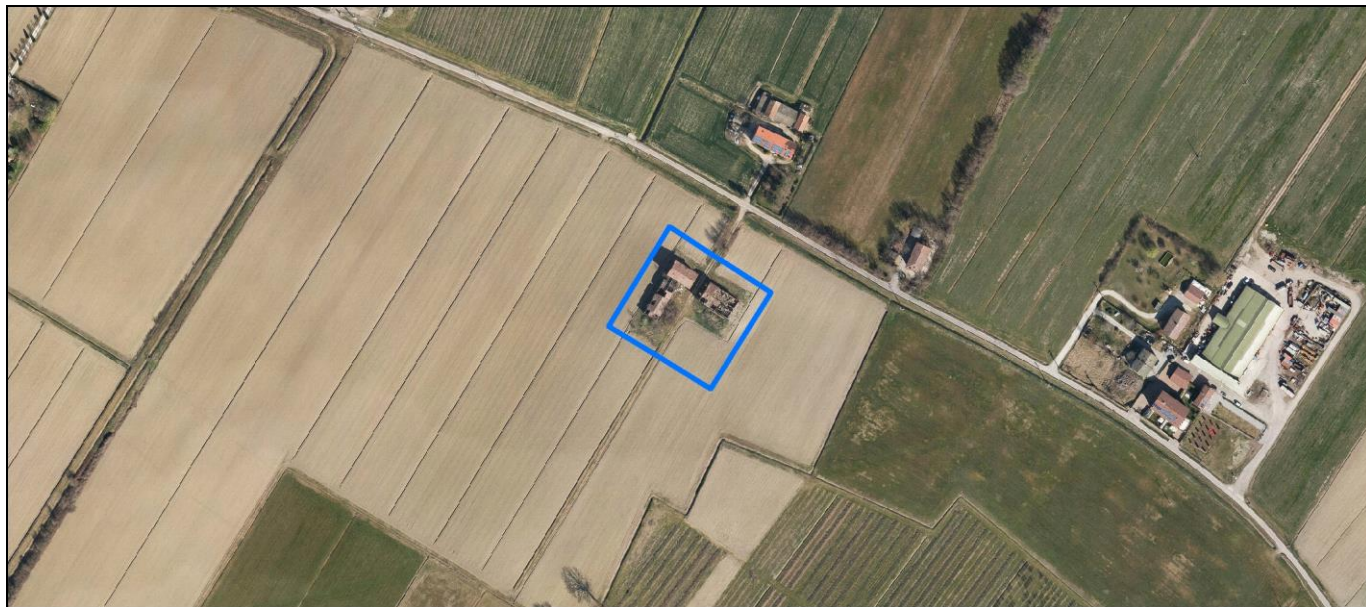
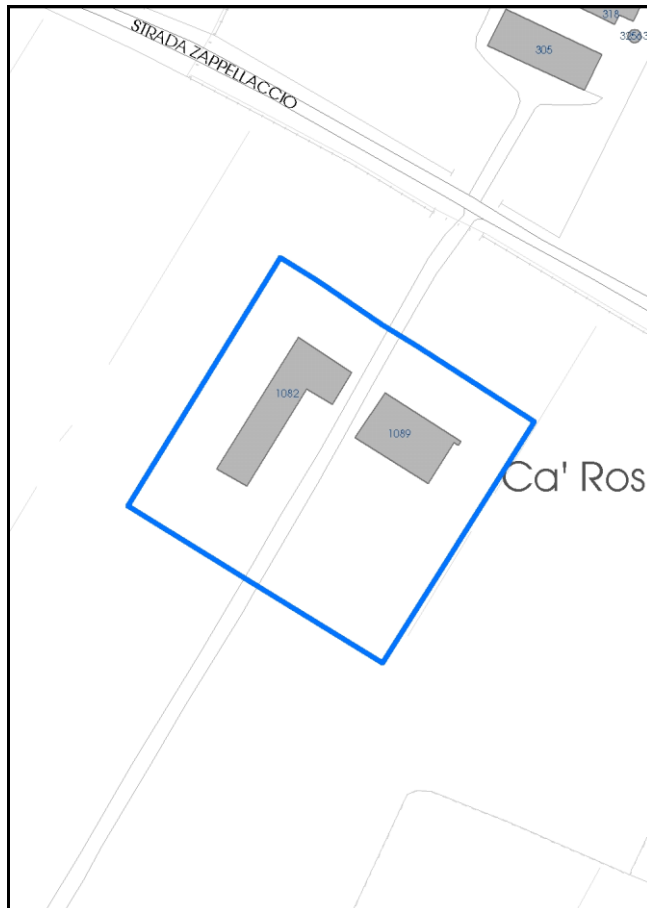


Foto aerea 2019 scala 1:2000



Estratto di mappa 2019 scala 1:2000



La perimetrazione del nucleo soprariportata è ai soli fini indicativi e non ha alcuna ricaduta normativa sulla base della disciplina di PUG.

Comune di Modena

Codice nucleo: 24_47d

nucleo dismesso

LOCALIZZAZIONE

Indirizzo: STRADA ZAPPELLACCIO

Numero civico: 172

Riferimenti catastali: Foglio: 24

Mappale: 29

FUNZIONI

- | | | | |
|---|---|---|---|
| <input checked="" type="checkbox"/> Residenza | <input type="checkbox"/> Deposito | <input type="checkbox"/> Allevamento | <input type="checkbox"/> Centro Aziendale |
| <input type="checkbox"/> Serra/vivaio | <input type="checkbox"/> Agriturismo | <input type="checkbox"/> Maneggio | <input type="checkbox"/> Impianto di trasformazione |
| <input type="checkbox"/> Altre attività econom. | <input type="checkbox"/> Fattoria didattica | <input type="checkbox"/> Imp. tecnologico | <input type="checkbox"/> Attività agricola residua |

Note:

DESCRIZIONE DELL'IMPIANTO INSEDIATIVO

Impianto storico

Numero edifici: 2

Numero edifici oggetto di indagine: 2

- ☐ Vincolo Monumentale D.Lgs. 42/2004
- ☐ Vincolo Giardino di notevole interesse
- ☐ Presenza di edifici estranei all'impianto -

Assetto morfologico: corte aperta

Elementi componenti presenti:

- | | | | |
|---|---|--|---|
| <input type="checkbox"/> recinzione | <input type="checkbox"/> manufatto funzionale | <input type="checkbox"/> albero singolo | <input type="checkbox"/> alberatura a macchia |
| <input type="checkbox"/> pavimentazione | <input type="checkbox"/> siepe | <input type="checkbox"/> alberatura a filare | <input type="checkbox"/> altro |

Note elementi:

RELAZIONI CON IL CONTESTO TERRITORIALE

Tipo di accesso: ☐ accesso indiretto ☐ accesso diretto da viabilità ☐ accesso tramite stradello

Contesto paesaggistico:

- | | |
|---|--|
| <input type="checkbox"/> appartenenza ad agglomerato rurale | <input type="checkbox"/> prossimità a territorio urbanizzato |
| <input checked="" type="checkbox"/> insediamento isolato | <input type="checkbox"/> prossimità ad infrastrutture |
| <input type="checkbox"/> prossimità ad area produttiva | <input type="checkbox"/> prossimità a corso d'acqua |

Criticità ambientali: assenti

NOTE

SCHEDA ANALITICA EDIFICIO

N. 2395

Codice nucleo: 24_47d

Codice edificio: 1082

LOCALIZZAZIONE

Indirizzo: STRADA ZAPPELLACCIO

civico: 172

Riferimenti catastali 2019

Foglio: 24 *Mappale:* 29

Quartiere: 4 - S.FAUSTINO - MADONNINA - QUATTRO VILLE

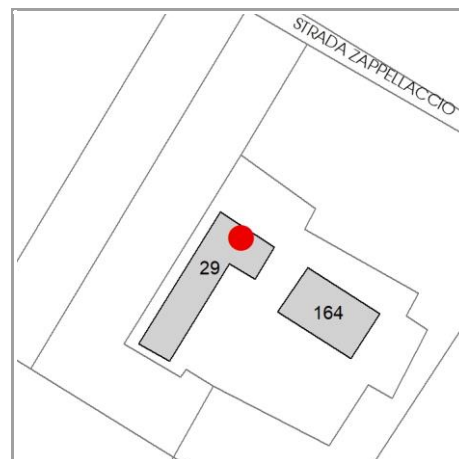
FUNZIONE

Funzione principale: residenza

Funzione secondaria: deposito

Stato di utilizzazione: non in uso

☐ *Edificio produttivo agricolo dismesso*



CARATTERISTICHE DELL'EDIFICIO

Numero di piani:

Numero di alloggi: 0

Superficie abitazione (mq): 0

Superficie altre funzioni (mq): 0

Epoca di costruzione: dal 1801 al 1900

Tipologia edilizia storica: **edificio a blocco**

☒ *Coerenza con l'impianto storico originario*

Integrità tipologica:

Tipo di alterazione: ---

Stato di conservazione: pessimo

Vincolo Monumentale D.Lgs. 42/2004: non presente

VALUTAZIONE

☐ Valore Storico Architettonico

☒ Valore Storico Culturale Testimoniale

☐ Valore Storico Culturale Testimoniale - Edilizia Minore

NOTE

una porzione di edificio e' crollata

DOCUMENTAZIONE FOTOGRAFICA

Foto censimento 1985/1987



Foto censimento 2017/2020

CENSIMENTO PATRIMONIO EDILIZIO 2021

TERRITORIO RURALE

N° IDENTIFICATIVO SCHEDA: 2396

Codice nucleo: 24_47d

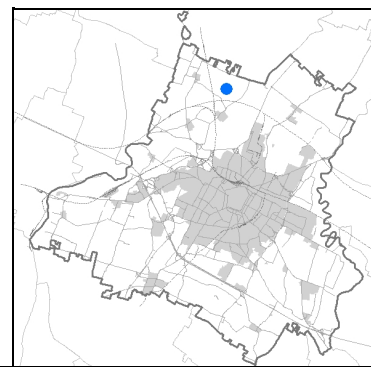


Foto aerea 2019 - C.G.R. s.p.a. Parma scala 1:5000

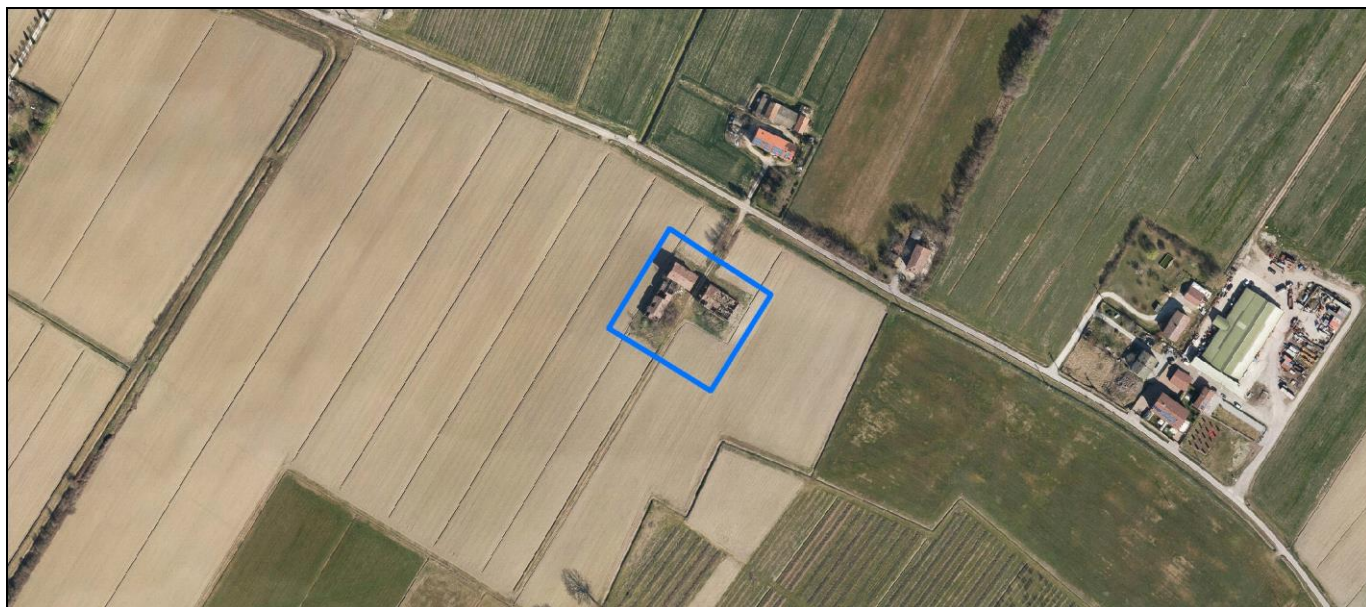
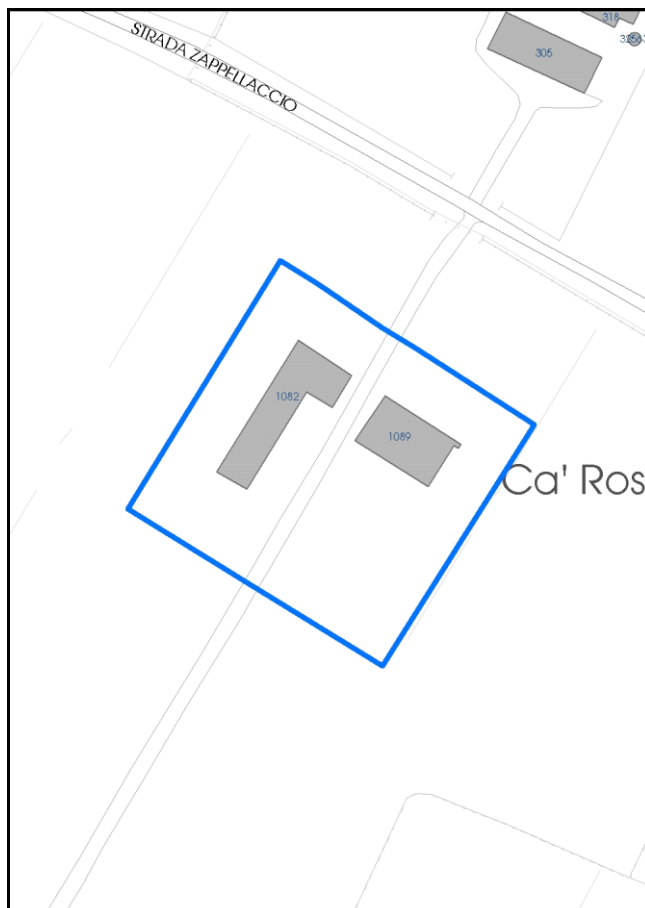


Foto aerea 2019 scala 1:2000



Estratto di mappa 2019 scala 1:2000



La perimetrazione del nucleo soprariportata è ai soli fini indicativi e non ha alcuna ricaduta normativa sulla base della disciplina di PUG.

Comune di Modena

Codice nucleo: 24_47d

nucleo dismesso

LOCALIZZAZIONE

Indirizzo: STRADA ZAPPELLACCIO

Numero civico: 172

Riferimenti catastali: Foglio: 24

Mappale: 29

FUNZIONI

- | | | | |
|---|---|---|---|
| <input checked="" type="checkbox"/> Residenza | <input type="checkbox"/> Deposito | <input type="checkbox"/> Allevamento | <input type="checkbox"/> Centro Aziendale |
| <input type="checkbox"/> Serra/vivaio | <input type="checkbox"/> Agriturismo | <input type="checkbox"/> Maneggio | <input type="checkbox"/> Impianto di trasformazione |
| <input type="checkbox"/> Altre attività econom. | <input type="checkbox"/> Fattoria didattica | <input type="checkbox"/> Imp. tecnologico | <input type="checkbox"/> Attività agricola residua |

Note:

DESCRIZIONE DELL'IMPIANTO INSEDIATIVO

Impianto storico

Numero edifici: 2

Numero edifici oggetto di indagine: 2

- ☐ Vincolo Monumentale D.Lgs. 42/2004
- ☐ Vincolo Giardino di notevole interesse
- ☐ Presenza di edifici estranei all'impianto -

Assetto morfologico: corte aperta

Elementi componenti presenti:

- | | | | |
|---|---|--|---|
| <input type="checkbox"/> recinzione | <input type="checkbox"/> manufatto funzionale | <input type="checkbox"/> albero singolo | <input type="checkbox"/> alberatura a macchia |
| <input type="checkbox"/> pavimentazione | <input type="checkbox"/> siepe | <input type="checkbox"/> alberatura a filare | <input type="checkbox"/> altro |

Note elementi:

RELAZIONI CON IL CONTESTO TERRITORIALE

Tipo di accesso: ☐ accesso indiretto ☐ accesso diretto da viabilità ☐ accesso tramite stradello

Contesto paesaggistico:

- | | |
|---|--|
| <input type="checkbox"/> appartenenza ad agglomerato rurale | <input type="checkbox"/> prossimità a territorio urbanizzato |
| <input checked="" type="checkbox"/> insediamento isolato | <input type="checkbox"/> prossimità ad infrastrutture |
| <input type="checkbox"/> prossimità ad area produttiva | <input type="checkbox"/> prossimità a corso d'acqua |

Criticità ambientali: assenti

NOTE

SCHEDA ANALITICA EDIFICIO

N. 2396

Codice nucleo: 24_47d

Codice edificio: 1089

LOCALIZZAZIONE

Indirizzo: STRADA ZAPPELLACCIO

civico: 172

Riferimenti catastali 2019

Foglio: 24 Mappale: 164

Quartiere: 4 - S.FAUSTINO - MADONNINA - QUATTRO VILLE

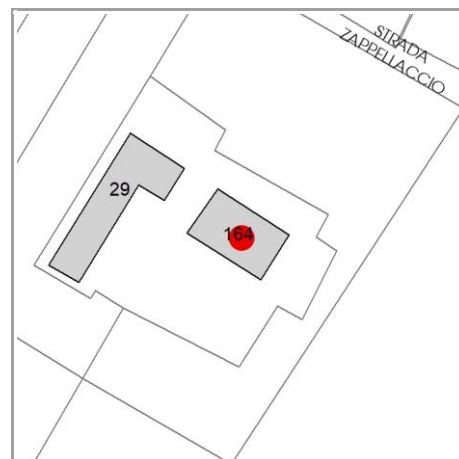
FUNZIONE

Funzione principale: deposito

Funzione secondaria ---

Stato di utilizzazione: non in uso

☐ Edificio produttivo agricolo dismesso



CARATTERISTICHE DELL'EDIFICIO

Numero di piani:

Numero di alloggi: 1

Superficie abitazione (mq): 0

Superficie altre funzioni (mq): 0

Epoca di costruzione: dal 1901 al 1945

Tipologia edilizia storica: **stalla e fienile**

☒ Coerenza con l'impianto storico originario

Integrità tipologica:

Tipo di alterazione: ---

Stato di conservazione: rudere

Vincolo Monumentale D.Lgs. 42/2004: non presente

VALUTAZIONE

☐ Valore Storico Architettonico

☒ Valore Storico Culturale Testimoniale

☐ Valore Storico Culturale Testimoniale - Edilizia Minore

NOTE

DOCUMENTAZIONE FOTOGRAFICA

Foto censimento 1985/1987



Foto censimento 2017/2020

CENSIMENTO PATRIMONIO EDILIZIO 2021

TERRITORIO RURALE

N° IDENTIFICATIVO SCHEDA: 2397

Codice nucleo: 24_44d

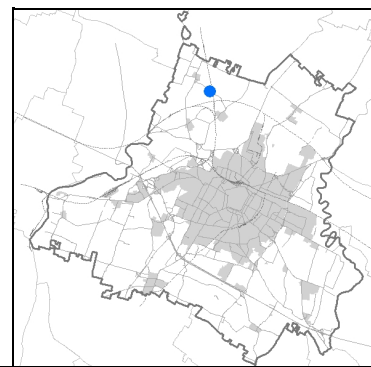


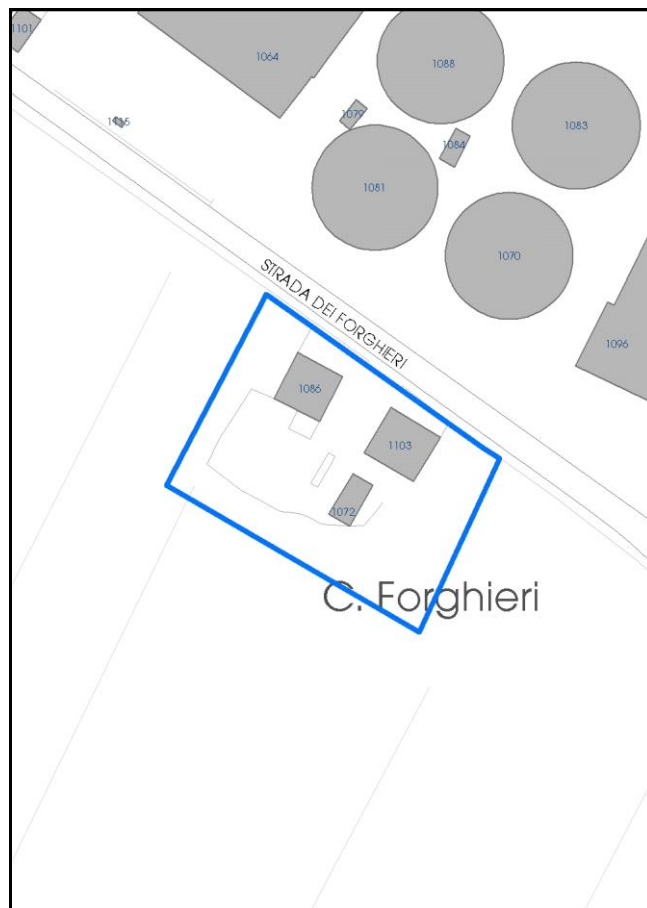
Foto aerea 2019 - C.G.R. s.p.a. Parma scala 1:5000



Foto aerea 2019 scala 1:2000



Estratto di mappa 2019 scala 1:2000



La perimetrazione del nucleo soprariportata è ai soli fini indicativi e non ha alcuna ricaduta normativa sulla base della disciplina di PUG.

Comune di Modena

Codice nucleo: 24_44d

nucleo non recuperato

LOCALIZZAZIONE

Indirizzo: STRADA FORGHIERI

Numero civico: 161

Riferimenti catastali: Foglio: 24

Mappale: 172

FUNZIONI

- | | | | |
|---|---|---|---|
| <input checked="" type="checkbox"/> Residenza | <input type="checkbox"/> Deposito | <input type="checkbox"/> Allevamento | <input type="checkbox"/> Centro Aziendale |
| <input type="checkbox"/> Serra/vivaio | <input type="checkbox"/> Agriturismo | <input type="checkbox"/> Maneggio | <input type="checkbox"/> Impianto di trasformazione |
| <input type="checkbox"/> Altre attività econom. | <input type="checkbox"/> Fattoria didattica | <input type="checkbox"/> Imp. tecnologico | <input type="checkbox"/> Attività agricola residua |

Note: area cortiliva usata come parcheggio automezzi

DESCRIZIONE DELL'IMPIANTO INSEDIATIVO

Impianto storico

Numero edifici: 3

Numero edifici oggetto di indagine: 2

- ☐ Vincolo Monumentale D.Lgs. 42/2004
- ☐ Vincolo Giardino di notevole interesse
- ☐ Presenza di edifici estranei all'impianto -

Assetto morfologico: corte aperta

Elementi componenti presenti:

- | | | | |
|--|---|---|---|
| <input checked="" type="checkbox"/> recinzione | <input type="checkbox"/> manufatto funzionale | <input type="checkbox"/> albero singolo | <input type="checkbox"/> alberatura a macchia |
| <input type="checkbox"/> pavimentazione | <input checked="" type="checkbox"/> siepe | <input checked="" type="checkbox"/> alberatura a filare | <input type="checkbox"/> altro |

Note elementi:

RELAZIONI CON IL CONTESTO TERRITORIALE

Tipo di accesso: ☐ accesso indiretto ☐ accesso diretto da viabilità ☐ accesso tramite stradello

Contesto paesaggistico:

- | | |
|--|--|
| <input checked="" type="checkbox"/> appartenenza ad agglomerato rurale | <input type="checkbox"/> prossimità a territorio urbanizzato |
| <input type="checkbox"/> insediamento isolato | <input checked="" type="checkbox"/> prossimità ad infrastrutture |
| <input type="checkbox"/> prossimità ad area produttiva | <input type="checkbox"/> prossimità a corso d'acqua |

Criticità ambientali: fonti esterne
(ferrovia 100 m)

NOTE

SCHEDA ANALITICA EDIFICIO

N. 2397

Codice nucleo: 24_44d

Codice edificio: 1086

LOCALIZZAZIONE

Indirizzo: STRADA FORGHIERI

civico: 161

Riferimenti catastali 2019

Foglio: 24 Mappale: 172

Quartiere: 4 - S.FAUSTINO - MADONNINA - QUATTRO VILLE

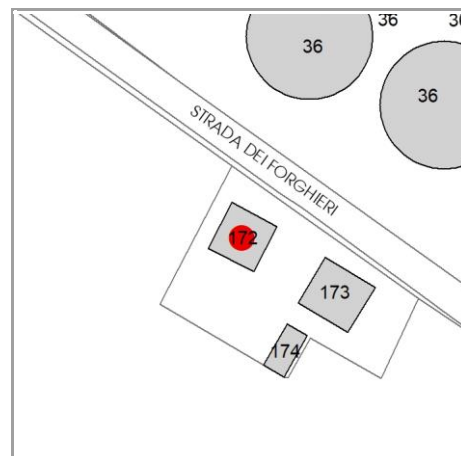
FUNZIONE

Funzione principale: residenza

Funzione secondaria ---

Stato di utilizzazione: non in uso

☐ Edificio produttivo agricolo dismesso



CARATTERISTICHE DELL'EDIFICIO

Numero di piani:

Numero di alloggi: 0

Superficie abitazione (mq): 0

Superficie altre funzioni (mq): 0

Epoca di costruzione: fino al 1800

Tipologia edilizia storica: **casa colonica**

☒ Coerenza con l'impianto storico originario

Integrità tipologica:

Tipo di alterazione: ---

Stato di conservazione: pessimo

Vincolo Monumentale D.Lgs. 42/2004: non presente

VALUTAZIONE

☐ Valore Storico Architettonico

☒ Valore Storico Culturale Testimoniale

☐ Valore Storico Culturale Testimoniale - Edilizia Minore

NOTE

DOCUMENTAZIONE FOTOGRAFICA

Foto censimento 1985/1987



Foto censimento 2017/2020

CENSIMENTO PATRIMONIO EDILIZIO 2021

TERRITORIO RURALE

N° IDENTIFICATIVO SCHEDA: 2398

Codice nucleo: 24_44d

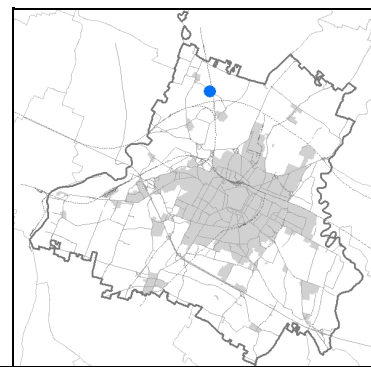


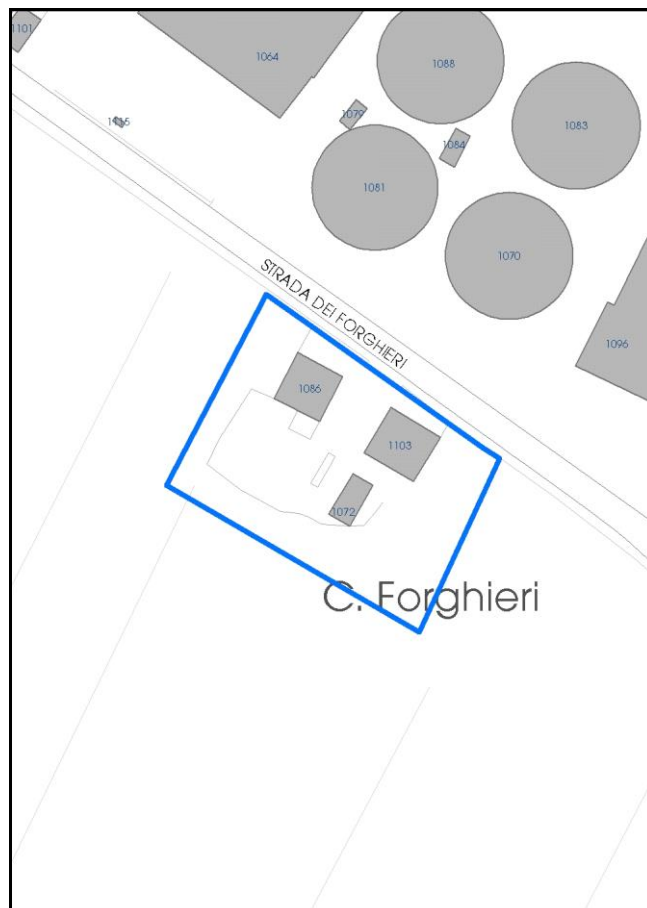
Foto aerea 2019 - C.G.R. s.p.a. Parma scala 1:5000



Foto aerea 2019 scala 1:2000



Estratto di mappa 2019 scala 1:2000



La perimetrazione del nucleo soprariportata è ai soli fini indicativi e non ha alcuna ricaduta normativa sulla base della disciplina di PUG.

Comune di Modena

Codice nucleo: 24_44d

nucleo non recuperato

LOCALIZZAZIONE

Indirizzo: STRADA FORGHIERI

Numero civico: 161

Riferimenti catastali: Foglio: 24

Mappale: 172

FUNZIONI

- | | | | |
|---|---|---|---|
| <input checked="" type="checkbox"/> Residenza | <input type="checkbox"/> Deposito | <input type="checkbox"/> Allevamento | <input type="checkbox"/> Centro Aziendale |
| <input type="checkbox"/> Serra/vivaio | <input type="checkbox"/> Agriturismo | <input type="checkbox"/> Maneggio | <input type="checkbox"/> Impianto di trasformazione |
| <input type="checkbox"/> Altre attività econom. | <input type="checkbox"/> Fattoria didattica | <input type="checkbox"/> Imp. tecnologico | <input type="checkbox"/> Attività agricola residua |

Note: area cortiliva usata come parcheggio automezzi

DESCRIZIONE DELL'IMPIANTO INSEDIATIVO

Impianto storico

Numero edifici: 3

Numero edifici oggetto di indagine: 2

- ☐ Vincolo Monumentale D.Lgs. 42/2004
- ☐ Vincolo Giardino di notevole interesse
- ☐ Presenza di edifici estranei all'impianto -

Assetto morfologico: corte aperta

Elementi componenti presenti:

- | | | | |
|--|---|---|---|
| <input checked="" type="checkbox"/> recinzione | <input type="checkbox"/> manufatto funzionale | <input type="checkbox"/> albero singolo | <input type="checkbox"/> alberatura a macchia |
| <input type="checkbox"/> pavimentazione | <input checked="" type="checkbox"/> siepe | <input checked="" type="checkbox"/> alberatura a filare | <input type="checkbox"/> altro |

Note elementi:

RELAZIONI CON IL CONTESTO TERRITORIALE

Tipo di accesso: ☐ accesso indiretto ☐ accesso diretto da viabilità ☐ accesso tramite stradello

Contesto paesaggistico:

- | | |
|--|--|
| <input checked="" type="checkbox"/> appartenenza ad agglomerato rurale | <input type="checkbox"/> prossimità a territorio urbanizzato |
| <input type="checkbox"/> insediamento isolato | <input checked="" type="checkbox"/> prossimità ad infrastrutture |
| <input type="checkbox"/> prossimità ad area produttiva | <input type="checkbox"/> prossimità a corso d'acqua |

Criticità ambientali: fonti esterne
(ferrovia 100 m)

NOTE

SCHEDA ANALITICA EDIFICIO

N. 2398

Codice nucleo: 24_44d

Codice edificio: 1103

LOCALIZZAZIONE

Indirizzo: STRADA FORGHIERI

civico: 161

Riferimenti catastali 2019

Foglio: 24 Mappale: 173

Quartiere: 4 - S.FAUSTINO - MADONNINA - QUATTRO VILLE

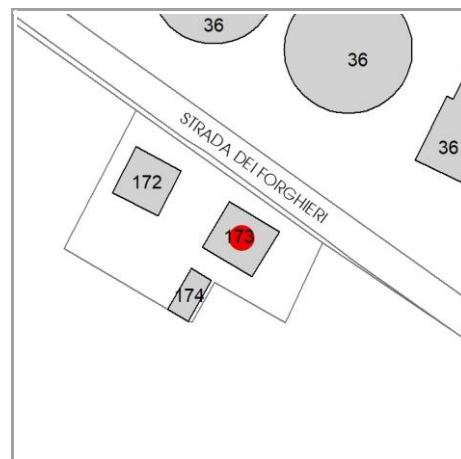
FUNZIONE

Funzione principale: deposito

Funzione secondaria ---

Stato di utilizzazione: non in uso

☐ Edificio produttivo agricolo dismesso



CARATTERISTICHE DELL'EDIFICIO

Numero di piani:

Numero di alloggi: 1

Superficie abitazione (mq): 0

Superficie altre funzioni (mq): 0

Epoca di costruzione: dal 1801 al 1900

Tipologia edilizia storica: **stalla e fienile**

☒ Coerenza con l'impianto storico originario

Integrità tipologica:

Tipo di alterazione: ---

Stato di conservazione: scarso

Vincolo Monumentale D.Lgs. 42/2004: non presente

VALUTAZIONE

☐ Valore Storico Architettonico

☒ Valore Storico Culturale Testimoniale

☐ Valore Storico Culturale Testimoniale - Edilizia Minore

NOTE

DOCUMENTAZIONE FOTOGRAFICA

Foto censimento 1985/1987



Foto censimento 2017/2020

CENSIMENTO PATRIMONIO EDILIZIO 2021 TERRITORIO RURALE

N° IDENTIFICATIVO SCHEDA: 2399

Codice nucleo: 24_377d

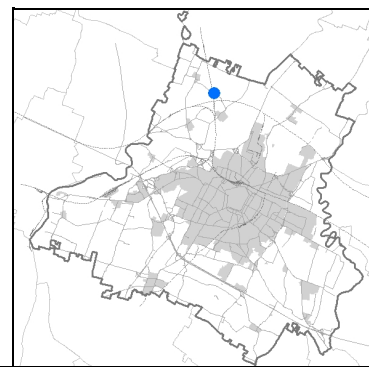


Foto aerea 2019 - C.G.R. s.p.a. Parma scala 1:5000

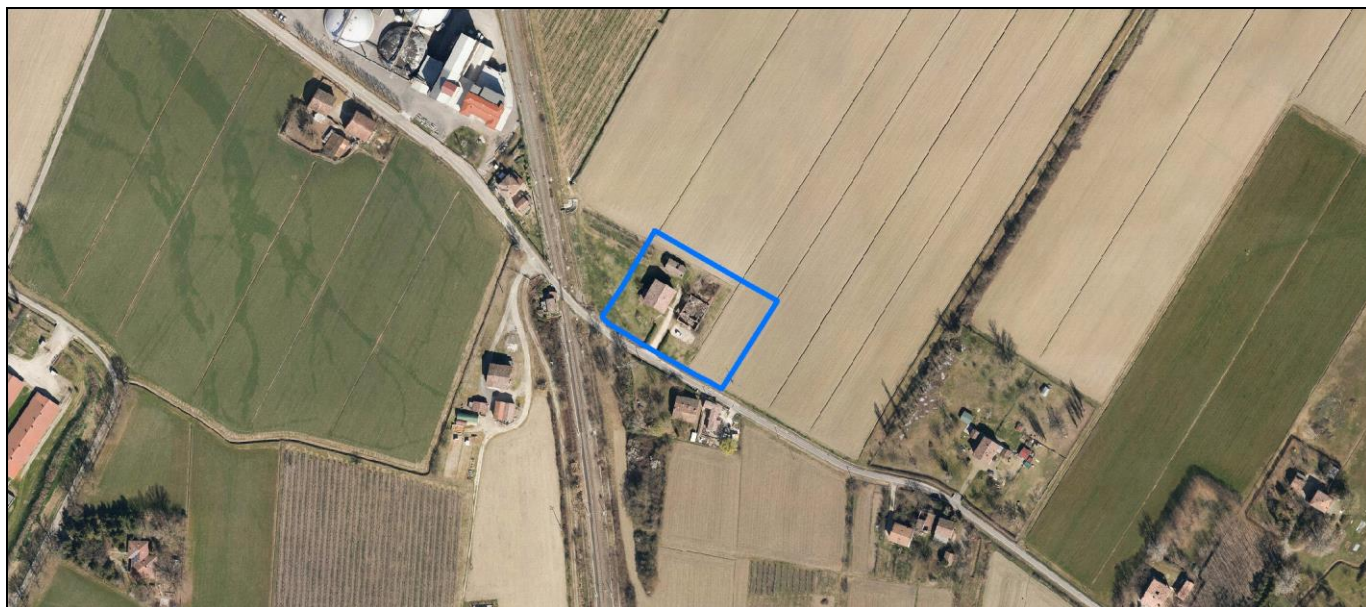
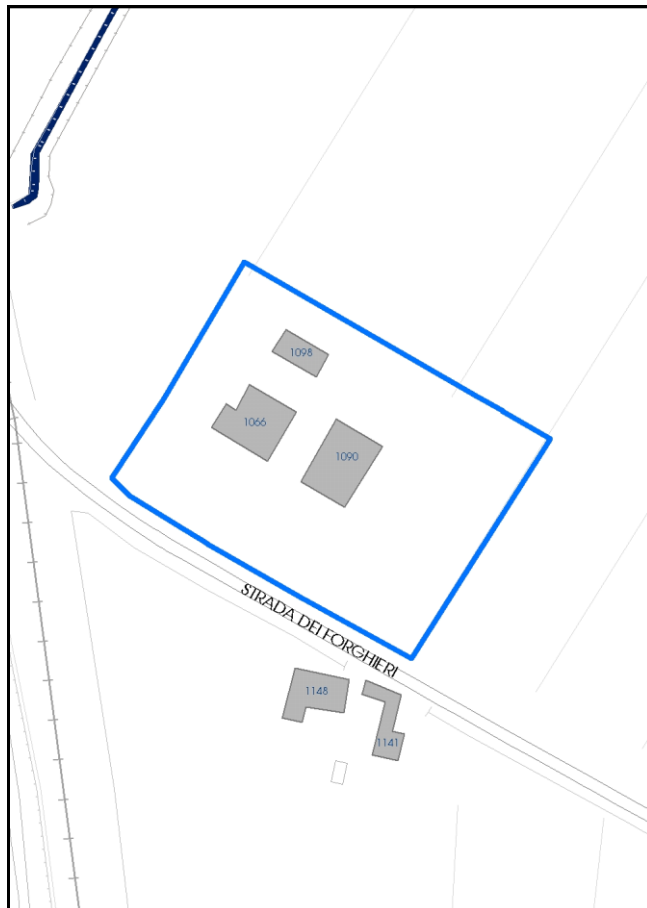


Foto aerea 2019 scala 1:2000



Estratto di mappa 2019 scala 1:2000



La perimetrazione del nucleo soprariportata è ai soli fini indicativi e non ha alcuna ricaduta normativa sulla base della disciplina di PUG.

Comune di Modena

Codice nucleo: 24_377d

nucleo dismesso

LOCALIZZAZIONE

Indirizzo: STRADA FORGHIERI

Numero civico: 128

Riferimenti catastali: Foglio: 24

Mappale: 45

FUNZIONI

- | | | | |
|---|---|---|---|
| <input checked="" type="checkbox"/> Residenza | <input type="checkbox"/> Deposito | <input type="checkbox"/> Allevamento | <input type="checkbox"/> Centro Aziendale |
| <input type="checkbox"/> Serra/vivaio | <input type="checkbox"/> Agriturismo | <input type="checkbox"/> Maneggio | <input type="checkbox"/> Impianto di trasformazione |
| <input type="checkbox"/> Altre attività econom. | <input type="checkbox"/> Fattoria didattica | <input type="checkbox"/> Imp. tecnologico | <input type="checkbox"/> Attività agricola residua |

Note:

DESCRIZIONE DELL'IMPIANTO INSEDIATIVO

Impianto storico

Numero edifici: 3

Numero edifici oggetto di indagine: 3

- ☐ Vincolo Monumentale D.Lgs. 42/2004
- ☐ Vincolo Giardino di notevole interesse
- ☐ Presenza di edifici estranei all'impianto -

Assetto morfologico: cortile

Elementi componenti presenti:

- | | | | |
|---|---|--|---|
| <input type="checkbox"/> recinzione | <input type="checkbox"/> manufatto funzionale | <input type="checkbox"/> albero singolo | <input type="checkbox"/> alberatura a macchia |
| <input type="checkbox"/> pavimentazione | <input checked="" type="checkbox"/> siepe | <input type="checkbox"/> alberatura a filare | <input type="checkbox"/> altro |

Note elementi:

RELAZIONI CON IL CONTESTO TERRITORIALE

Tipo di accesso: ☐ accesso indiretto ☐ accesso diretto da viabilità ☐ accesso tramite stradello

Contesto paesaggistico:

- | | |
|--|--|
| <input checked="" type="checkbox"/> appartenenza ad agglomerato rurale | <input type="checkbox"/> prossimità a territorio urbanizzato |
| <input type="checkbox"/> insediamento isolato | <input checked="" type="checkbox"/> prossimità ad infrastrutture |
| <input type="checkbox"/> prossimità ad area produttiva | <input type="checkbox"/> prossimità a corso d'acqua |

Criticità ambientali: fonti esterne
(ferrovia 60 m)

NOTE

SCHEDA ANALITICA EDIFICIO

N. 2399

Codice nucleo: 24_377d

Codice edificio: 1098

LOCALIZZAZIONE

Indirizzo: STRADA FORGHIERI

civico: 128

Riferimenti catastali 2019

Foglio: 24 Mappale: 44

Quartiere: 4 - S.FAUSTINO - MADONNINA - QUATTRO VILLE

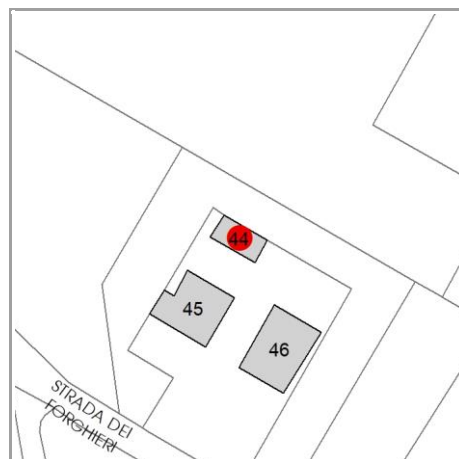
FUNZIONE

Funzione principale: deposito

Funzione secondaria ---

Stato di utilizzazione: non in uso

☐ Edificio produttivo agricolo dismesso



CARATTERISTICHE DELL'EDIFICIO

Numero di piani:

Numero di alloggi: 0

Superficie abitazione (mq): 0

Superficie altre funzioni (mq): 0

Epoca di costruzione: dal 1901 al 1945

Tipologia edilizia storica: **bassocomodo**

☒ Coerenza con l'impianto storico originario

Integrità tipologica:

Tipo di alterazione: ---

Stato di conservazione: pessimo

Vincolo Monumentale D.Lgs. 42/2004: non presente

VALUTAZIONE

☐ Valore Storico Architettonico

☒ Valore Storico Culturale Testimoniale

☐ Valore Storico Culturale Testimoniale - Edilizia Minore

NOTE

DOCUMENTAZIONE FOTOGRAFICA

Foto censimento 1985/1987



Foto censimento 2017/2020

CENSIMENTO PATRIMONIO EDILIZIO 2021

TERRITORIO RURALE

N° IDENTIFICATIVO SCHEDA: 2400

Codice nucleo: 24_377d

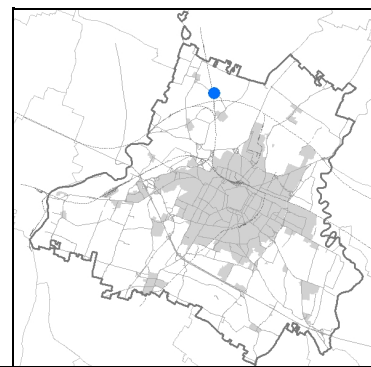


Foto aerea 2019 - C.G.R. s.p.a. Parma scala 1:5000



Foto aerea 2019 scala 1:2000



Estratto di mappa 2019 scala 1:2000



La perimetrazione del nucleo soprariportata è ai soli fini indicativi e non ha alcuna ricaduta normativa sulla base della disciplina di PUG.

Comune di Modena

Codice nucleo: 24_377d

nucleo dismesso

LOCALIZZAZIONE

Indirizzo: STRADA FORGHIERI

Numero civico: 128

Riferimenti catastali: Foglio: 24

Mappale: 45

FUNZIONI

- | | | | |
|---|---|---|---|
| <input checked="" type="checkbox"/> Residenza | <input type="checkbox"/> Deposito | <input type="checkbox"/> Allevamento | <input type="checkbox"/> Centro Aziendale |
| <input type="checkbox"/> Serra/vivaio | <input type="checkbox"/> Agriturismo | <input type="checkbox"/> Maneggio | <input type="checkbox"/> Impianto di trasformazione |
| <input type="checkbox"/> Altre attività econom. | <input type="checkbox"/> Fattoria didattica | <input type="checkbox"/> Imp. tecnologico | <input type="checkbox"/> Attività agricola residua |

Note:

DESCRIZIONE DELL'IMPIANTO INSEDIATIVO

Impianto storico

Numero edifici: 3

Numero edifici oggetto di indagine: 3

- ☐ Vincolo Monumentale D.Lgs. 42/2004
- ☐ Vincolo Giardino di notevole interesse
- ☐ Presenza di edifici estranei all'impianto -

Assetto morfologico: cortile

Elementi componenti presenti:

- | | | | |
|---|---|--|---|
| <input type="checkbox"/> recinzione | <input type="checkbox"/> manufatto funzionale | <input type="checkbox"/> albero singolo | <input type="checkbox"/> alberatura a macchia |
| <input type="checkbox"/> pavimentazione | <input checked="" type="checkbox"/> siepe | <input type="checkbox"/> alberatura a filare | <input type="checkbox"/> altro |

Note elementi:

RELAZIONI CON IL CONTESTO TERRITORIALE

Tipo di accesso: ☐ accesso indiretto ☐ accesso diretto da viabilità ☐ accesso tramite stradello

Contesto paesaggistico:

- | | |
|--|--|
| <input checked="" type="checkbox"/> appartenenza ad agglomerato rurale | <input type="checkbox"/> prossimità a territorio urbanizzato |
| <input type="checkbox"/> insediamento isolato | <input checked="" type="checkbox"/> prossimità ad infrastrutture |
| <input type="checkbox"/> prossimità ad area produttiva | <input type="checkbox"/> prossimità a corso d'acqua |

Criticità ambientali: fonti esterne
(ferrovia 60 m)

NOTE

Comune di Modena

CENSIMENTO PATRIMONIO EDILIZIO TERRITORIO RURALE

SCHEDA ANALITICA EDIFICIO

N. 2400

Codice nucleo: 24_377d

Codice edificio: 1066

LOCALIZZAZIONE

Indirizzo: STRADA FORGHIERI

civico: 128

Riferimenti catastali 2019

Foglio: 24 Mappale: 45

Quartiere: 4 - S.FAUSTINO - MADONNINA - QUATTRO VILLE

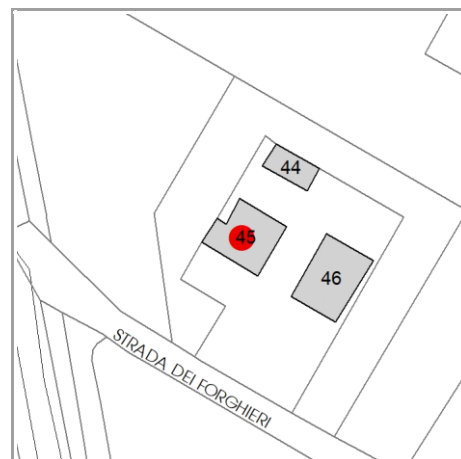
FUNZIONE

Funzione principale: residenza

Funzione secondaria ---

Stato di utilizzazione: non in uso

☐ Edificio produttivo agricolo dismesso



CARATTERISTICHE DELL'EDIFICIO

Numero di piani:

Numero di alloggi: 1

Superficie abitazione (mq): 0

Superficie altre funzioni (mq): 0

Epoca di costruzione: dal 1901 al 1945

Tipologia edilizia storica: **casa colonica**

☒ Coerenza con l'impianto storico originario

Integrità tipologica:

Tipo di alterazione: ---

Stato di conservazione: scarso

Vincolo Monumentale D.Lgs. 42/2004: non presente

VALUTAZIONE

☐ Valore Storico Architettonico

☒ Valore Storico Culturale Testimoniale

☐ Valore Storico Culturale Testimoniale - Edilizia Minore

NOTE

DOCUMENTAZIONE FOTOGRAFICA

Foto censimento 1985/1987



Foto censimento 2017/2020

CENSIMENTO PATRIMONIO EDILIZIO 2021

TERRITORIO RURALE

N° IDENTIFICATIVO SCHEDA: 2401

Codice nucleo: 24_377d

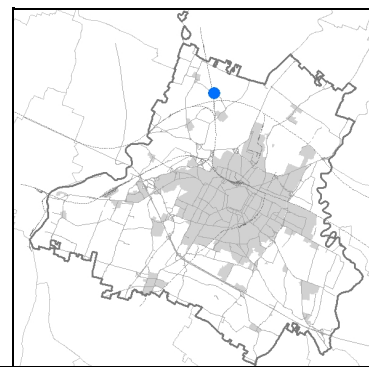


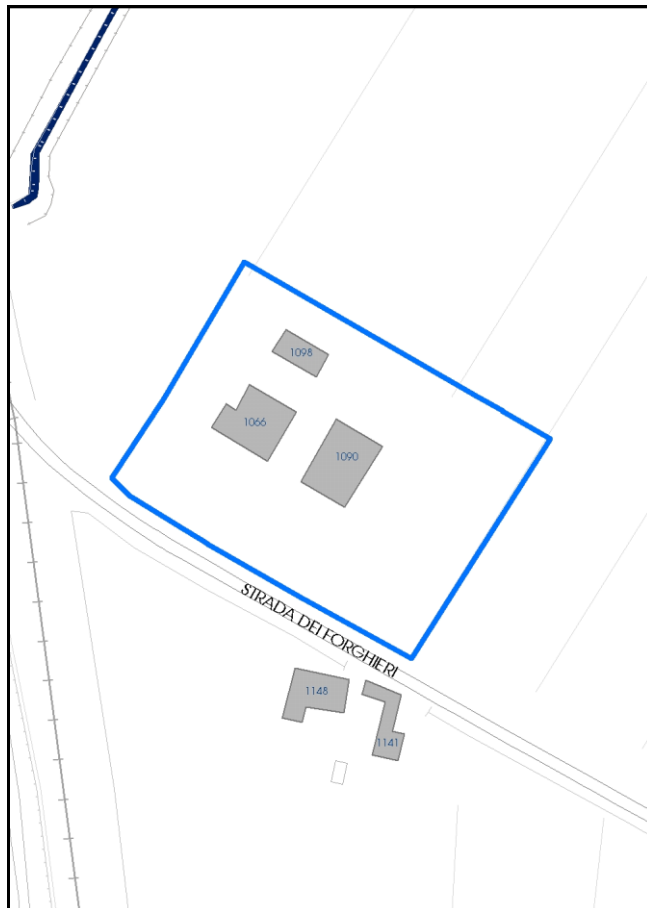
Foto aerea 2019 - C.G.R. s.p.a. Parma scala 1:5000



Foto aerea 2019 scala 1:2000



Estratto di mappa 2019 scala 1:2000



La perimetrazione del nucleo soprariportata è ai soli fini indicativi e non ha alcuna ricaduta normativa sulla base della disciplina di PUG.

Comune di Modena

Codice nucleo: 24_377d

nucleo dismesso

LOCALIZZAZIONE

Indirizzo: STRADA FORGHIERI

Numero civico: 128

Riferimenti catastali: Foglio: 24

Mappale: 45

FUNZIONI

- | | | | |
|---|---|---|---|
| <input checked="" type="checkbox"/> Residenza | <input type="checkbox"/> Deposito | <input type="checkbox"/> Allevamento | <input type="checkbox"/> Centro Aziendale |
| <input type="checkbox"/> Serra/vivaio | <input type="checkbox"/> Agriturismo | <input type="checkbox"/> Maneggio | <input type="checkbox"/> Impianto di trasformazione |
| <input type="checkbox"/> Altre attività econom. | <input type="checkbox"/> Fattoria didattica | <input type="checkbox"/> Imp. tecnologico | <input type="checkbox"/> Attività agricola residua |

Note:

DESCRIZIONE DELL'IMPIANTO INSEDIATIVO

Impianto storico

Numero edifici: 3

Numero edifici oggetto di indagine: 3

- ☐ Vincolo Monumentale D.Lgs. 42/2004
- ☐ Vincolo Giardino di notevole interesse
- ☐ Presenza di edifici estranei all'impianto -

Assetto morfologico: cortile

Elementi componenti presenti:

- | | | | |
|---|---|--|---|
| <input type="checkbox"/> recinzione | <input type="checkbox"/> manufatto funzionale | <input type="checkbox"/> albero singolo | <input type="checkbox"/> alberatura a macchia |
| <input type="checkbox"/> pavimentazione | <input checked="" type="checkbox"/> siepe | <input type="checkbox"/> alberatura a filare | <input type="checkbox"/> altro |

Note elementi:

RELAZIONI CON IL CONTESTO TERRITORIALE

Tipo di accesso: ☐ accesso indiretto ☐ accesso diretto da viabilità ☐ accesso tramite stradello

Contesto paesaggistico:

- | | |
|--|--|
| <input checked="" type="checkbox"/> appartenenza ad agglomerato rurale | <input type="checkbox"/> prossimità a territorio urbanizzato |
| <input type="checkbox"/> insediamento isolato | <input checked="" type="checkbox"/> prossimità ad infrastrutture |
| <input type="checkbox"/> prossimità ad area produttiva | <input type="checkbox"/> prossimità a corso d'acqua |

Criticità ambientali: fonti esterne
(ferrovia 60 m)

NOTE

SCHEDA ANALITICA EDIFICIO

N. 2401

Codice nucleo: 24_377d

Codice edificio: 1090

LOCALIZZAZIONE

Indirizzo: STRADA FORGHIERI

civico: 128

Riferimenti catastali 2019

Foglio: 24 Mappale: 46

Quartiere: 4 - S.FAUSTINO - MADONNINA - QUATTRO VILLE

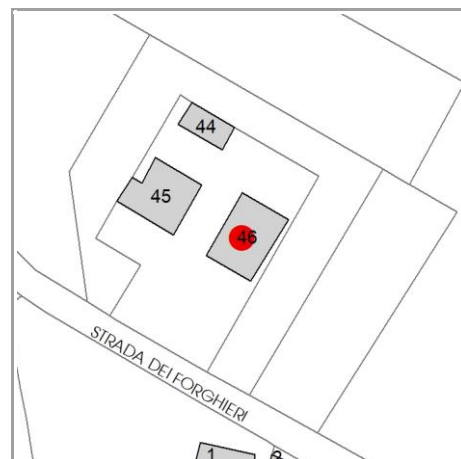
FUNZIONE

Funzione principale: deposito

Funzione secondaria ---

Stato di utilizzazione: non in uso

☐ Edificio produttivo agricolo dismesso



CARATTERISTICHE DELL'EDIFICIO

Numero di piani:

Numero di alloggi: 0

Superficie abitazione (mq): 0

Superficie altre funzioni (mq): 0

Epoca di costruzione: dal 1801 al 1900

Tipologia edilizia storica: **stalla e fienile**

☒ Coerenza con l'impianto storico originario

Integrità tipologica:

Tipo di alterazione: ---

Stato di conservazione: rudere

Vincolo Monumentale D.Lgs. 42/2004: non presente

VALUTAZIONE

☐ Valore Storico Architettonico

☒ Valore Storico Culturale Testimoniale

☐ Valore Storico Culturale Testimoniale - Edilizia Minore

NOTE

DOCUMENTAZIONE FOTOGRAFICA

Foto censimento 1985/1987



Foto censimento 2017/2020

CENSIMENTO PATRIMONIO EDILIZIO 2021 TERRITORIO RURALE

N° IDENTIFICATIVO SCHEDA: 2402

Codice nucleo: 24_49dr

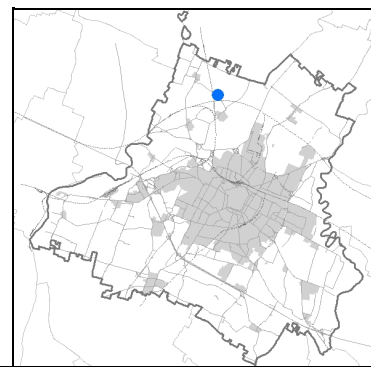


Foto aerea 2019 - C.G.R. s.p.a. Parma scala 1:5000

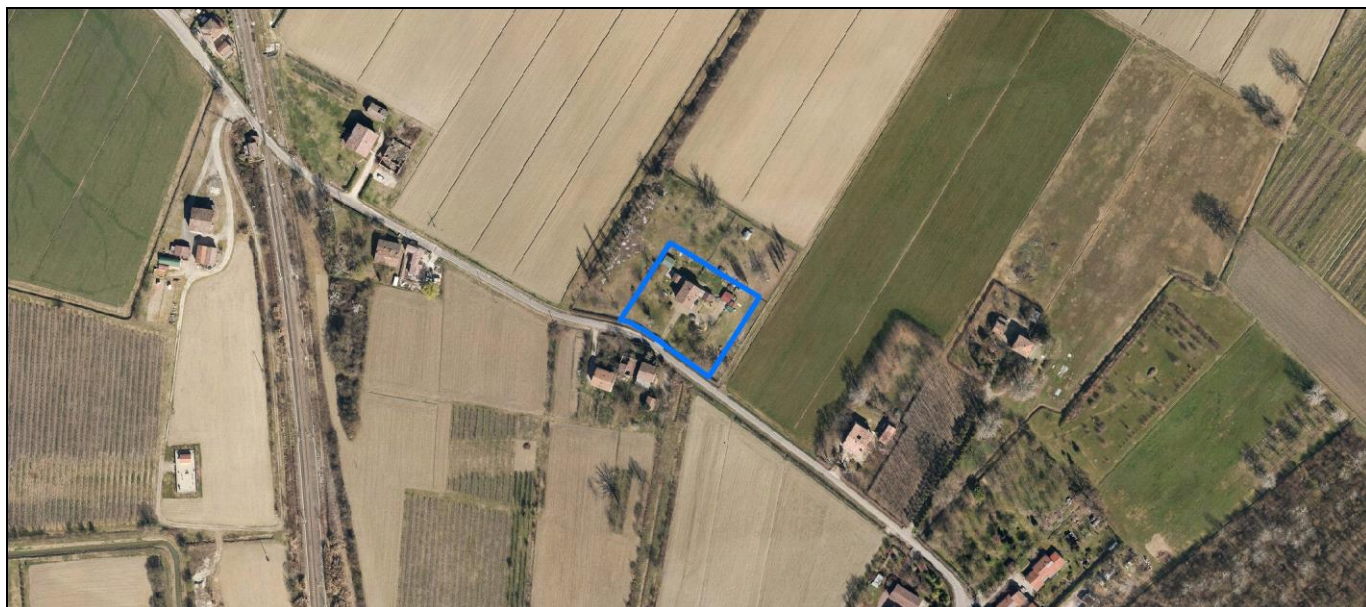


Foto aerea 2019 scala 1:2000



Estratto di mappa 2019 scala 1:2000



La perimetrazione del nucleo soprariportata è ai soli fini indicativi e non ha alcuna ricaduta normativa sulla base della disciplina di PUG.

Comune di Modena

Codice nucleo: 24_49dr

nucleo recuperato

LOCALIZZAZIONE

Indirizzo: STRADA FORGHIERI

Numero civico: 88

Riferimenti catastali: Foglio: 24

Mappale: 49

FUNZIONI

- | | | | |
|---|--|---|---|
| <input checked="" type="checkbox"/> Residenza | <input checked="" type="checkbox"/> Deposito | <input type="checkbox"/> Allevamento | <input type="checkbox"/> Centro Aziendale |
| <input type="checkbox"/> Serra/vivaio | <input type="checkbox"/> Agriturismo | <input type="checkbox"/> Maneggio | <input type="checkbox"/> Impianto di trasformazione |
| <input type="checkbox"/> Altre attività econom. | <input type="checkbox"/> Fattoria didattica | <input type="checkbox"/> Imp. tecnologico | <input type="checkbox"/> Attività agricola residua |

Note:

DESCRIZIONE DELL'IMPIANTO INSEDIATIVO

Impianto storico

Numero edifici: 5

Numero edifici oggetto di indagine: 1

- ☐ Vincolo Monumentale D.Lgs. 42/2004
- ☐ Vincolo Giardino di notevole interesse
- ☐ Presenza di edifici estranei all'impianto -

Assetto morfologico: cortile

Elementi componenti presenti:

- | | | | |
|--|--|---|--|
| <input checked="" type="checkbox"/> recinzione | <input checked="" type="checkbox"/> manufatto funzionale | <input checked="" type="checkbox"/> albero singolo | <input checked="" type="checkbox"/> alberatura a macchia |
| <input checked="" type="checkbox"/> pavimentazione | <input checked="" type="checkbox"/> siepe | <input checked="" type="checkbox"/> alberatura a filare | <input type="checkbox"/> altro |

Note elementi:

RELAZIONI CON IL CONTESTO TERRITORIALE

Tipo di accesso: ☐ accesso indiretto ☒ accesso diretto da viabilità ☒ accesso tramite stradello

Contesto paesaggistico:

- | | |
|--|--|
| <input checked="" type="checkbox"/> appartenenza ad agglomerato rurale | <input type="checkbox"/> prossimità a territorio urbanizzato |
| <input type="checkbox"/> insediamento isolato | <input type="checkbox"/> prossimità ad infrastrutture |
| <input type="checkbox"/> prossimità ad area produttiva | <input type="checkbox"/> prossimità a corso d'acqua |

Criticità ambientali: assenti

NOTE

SCHEDA ANALITICA EDIFICIO

N. 2402

Codice nucleo: 24_49dr

Codice edificio: 1085

LOCALIZZAZIONE

Indirizzo: STRADA FORGHIERI

civico: 88

Riferimenti catastali 2019

Foglio: 24 Mappale: 49

Quartiere: 4 - S.FAUSTINO - MADONNINA - QUATTRO VILLE

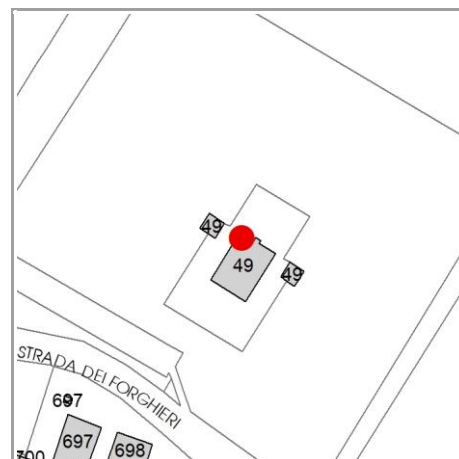
FUNZIONE

Funzione principale: residenza

Funzione secondaria deposito

Stato di utilizzazione: in uso

☐ Edificio produttivo agricolo dismesso



CARATTERISTICHE DELL'EDIFICIO

Numero di piani: 3

Numero di alloggi: 2

Superficie abitazione (mq): 162

Superficie altre funzioni (mq): 0

Epoca di costruzione: dal 1901 al 1945

Tipologia edilizia storica: **casa padronale**

☒ Coerenza con l'impianto storico originario

Integrità tipologica: originaria

Tipo di alterazione: ---

Stato di conservazione: buono

Vincolo Monumentale D.Lgs. 42/2004: non presente

VALUTAZIONE

☐ Valore Storico Architettonico

☒ Valore Storico Culturale Testimoniale

☐ Valore Storico Culturale Testimoniale - Edilizia Minore

NOTE

DOCUMENTAZIONE FOTOGRAFICA

Foto censimento 1985/1987



Foto censimento 2017/2020



CENSIMENTO PATRIMONIO EDILIZIO 2021

TERRITORIO RURALE

N° IDENTIFICATIVO SCHEDA: 2403

Codice nucleo: 24_53dr

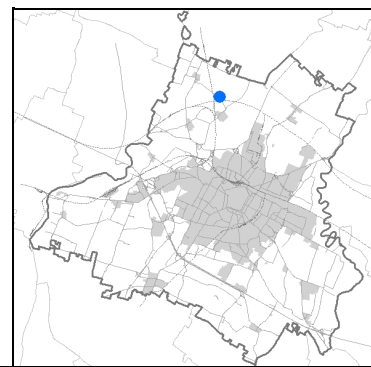


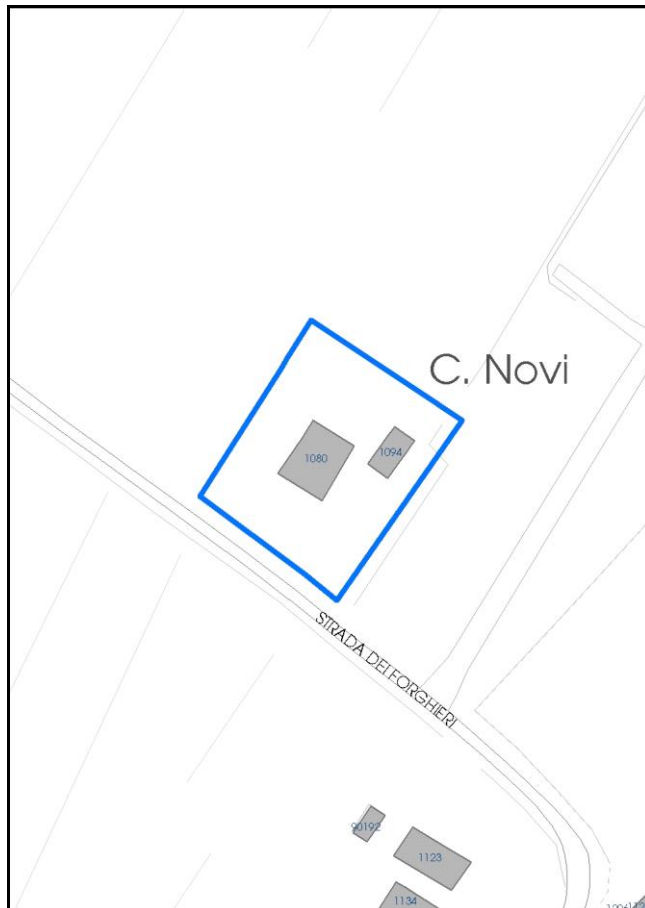
Foto aerea 2019 - C.G.R. s.p.a. Parma scala 1:5000



Foto aerea 2019 scala 1:2000



Estratto di mappa 2019 scala 1:2000



La perimetrazione del nucleo soprariportata è ai soli fini indicativi e non ha alcuna ricaduta normativa sulla base della disciplina di PUG.

Comune di Modena

Codice nucleo: 24_53dr

nucleo recuperato

LOCALIZZAZIONE

Indirizzo: STRADA FORGHIERI

Numero civico: 72

Riferimenti catastali: Foglio: 24

Mappale: 53

FUNZIONI

- | | | | |
|---|--|---|---|
| <input checked="" type="checkbox"/> Residenza | <input checked="" type="checkbox"/> Deposito | <input type="checkbox"/> Allevamento | <input type="checkbox"/> Centro Aziendale |
| <input type="checkbox"/> Serra/vivaio | <input type="checkbox"/> Agriturismo | <input type="checkbox"/> Maneggio | <input type="checkbox"/> Impianto di trasformazione |
| <input type="checkbox"/> Altre attività econom. | <input type="checkbox"/> Fattoria didattica | <input type="checkbox"/> Imp. tecnologico | <input type="checkbox"/> Attività agricola residua |

Note:

DESCRIZIONE DELL'IMPIANTO INSEDIATIVO

Impianto storico

Numero edifici: 2

Numero edifici oggetto di indagine: 2

- ☐ Vincolo Monumentale D.Lgs. 42/2004
- ☐ Vincolo Giardino di notevole interesse
- ☐ Presenza di edifici estranei all'impianto -

Assetto morfologico: cortile

Elementi componenti presenti:

- | | | | |
|--|---|--|--|
| <input checked="" type="checkbox"/> recinzione | <input type="checkbox"/> manufatto funzionale | <input type="checkbox"/> albero singolo | <input checked="" type="checkbox"/> alberatura a macchia |
| <input checked="" type="checkbox"/> pavimentazione | <input checked="" type="checkbox"/> siepe | <input type="checkbox"/> alberatura a filare | <input type="checkbox"/> altro |

Note elementi:

RELAZIONI CON IL CONTESTO TERRITORIALE

Tipo di accesso: ☐ accesso indiretto ☒ accesso diretto da viabilità ☐ accesso tramite stradello

Contesto paesaggistico:

- | | |
|--|--|
| <input checked="" type="checkbox"/> appartenenza ad agglomerato rurale | <input type="checkbox"/> prossimità a territorio urbanizzato |
| <input type="checkbox"/> insediamento isolato | <input type="checkbox"/> prossimità ad infrastrutture |
| <input type="checkbox"/> prossimità ad area produttiva | <input type="checkbox"/> prossimità a corso d'acqua |

Criticità ambientali: assenti

NOTE

SCHEDA ANALITICA EDIFICIO

N. 2403

Codice nucleo: 24_53dr

Codice edificio: 1080

LOCALIZZAZIONE

Indirizzo: STRADA FORGHIERI

civico: 72

Riferimenti catastali 2019

Foglio: 24 Mappale: 53

Quartiere: 4 - S.FAUSTINO - MADONNINA - QUATTRO VILLE

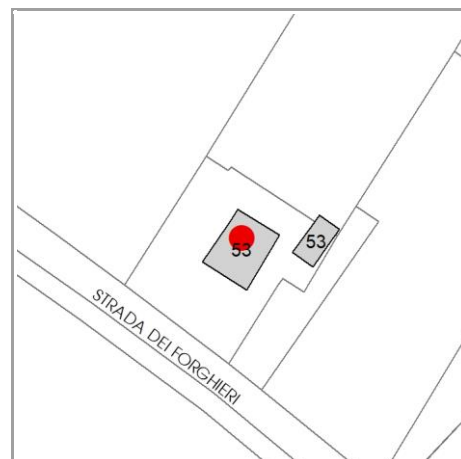
FUNZIONE

Funzione principale: residenza

Funzione secondaria deposito

Stato di utilizzazione: in uso

☐ Edificio produttivo agricolo dismesso



CARATTERISTICHE DELL'EDIFICIO

Numero di piani: 3

Numero di alloggi: 1

Superficie abitazione (mq): 221

Superficie altre funzioni (mq): 0

Epoca di costruzione: fino al 1800

Tipologia edilizia storica: **barchessa**

☒ Coerenza con l'impianto storico originario

Integrità tipologica: originaria

Tipo di alterazione: ---

Stato di conservazione: buono

Vincolo Monumentale D.Lgs. 42/2004: non presente

VALUTAZIONE

☐ Valore Storico Architettonico

☒ Valore Storico Culturale Testimoniale

☐ Valore Storico Culturale Testimoniale - Edilizia Minore

NOTE

DOCUMENTAZIONE FOTOGRAFICA

Foto censimento 1985/1987



Foto censimento 2017/2020

