

PUG



PIANO URBANISTICO GENERALE

Sindaco
Gian Carlo Muzzarelli

Assessora a Urbanistica, Edilizia, Politiche Abitative, Aree Produttive
Anna Maria Vandelli

Direttrice Generale
Valeria Meloncelli

Dirigente del Settore Pianificazione e Gestione del territorio e RUP
Maria Sergio

VT6.6.5

**IMMOBILI DI VALORE STORICO TESTIMONIALE
NEL TERRITORIO RURALE: VOLUME 5
SCHEDE DA N° 2555 A N° 2709**

ASSUNZIONE
Delibera C.C. n° 86 del 29/12/2021

ADOZIONE
Delibera C.C. n° 78 del 22/12/2022

APPROVAZIONE
Delibera C.C. n° 46 del 22/06/2023



**Comune
di Modena**

EQUIPE DI PROGETTAZIONE INTERNA ALL'AMMINISTRAZIONE COMUNALE**UFFICIO DI PIANO****Ufficio PUG**

responsabile ufficio PUG Simona Rotteglia

valutazione del beneficio pubblico e città pubblica Giulia Ansaloni
sistema insediativo, città pubblica e produttivo Vera Dondi
sistema ambientale e focus progettuali per l'ambiente e il paesaggio Paola Dotti
valutazione del beneficio pubblico, paesaggio e ValSAT Annalisa Lugli
sistema insediativo storico, paesaggio e beni storici Irma Palmieri
sistema naturale e ambientale e coordinamento ValSAT Anna Pratissoli
sistema insediativo, via Emilia e piattaforme pubbliche Isabella Turchi

analisi territoriali, urbane, storiche, cartografie Barbara Ballestri
Nilva Bulgarelli
Francesco D'Alesio
Andrea Reggianini

garante della comunicazione e della partecipazione Catia Rizzo

diritto amministrativo-urbanistico Marco Bisconti

Ufficio Progetti urbanistici speciali

Morena Croci - responsabile ufficio

sistema informativo territoriale, cartografia Sonia Corradi, Tania Federzoni, Diana Bozzetto

segreteria tecnico - amministrativa

Roberto Vinci, Christine Widdicks, Anna Severini

Ufficio amministrativo pianificazione

Susanna Pivetti - responsabile del servizio

Antonella Ferri, Maria Ginestrino

SETTORE PIANIFICAZIONE E GESTIONE DEL TERRITORIO**Servizio Promozione del riuso e della rigenerazione urbana e Politiche abitative**

Michele A. Tropea - dirigente responsabile del servizio

Filippo Bonazzi, Daniele Bonfante, Lorenzo Gastaldello,
Maria Giulia Lucchi, Giovanna Palazzi, Silvia Sitton,
Roberto Falcone, Luigi Maietta, Elena Alietti, Anna Tavoni

Servizio trasformazioni edilizie

Corrado Gianferrari - dirigente responsabile del servizio

Ufficio attività edilizia

Marcella Garulli - responsabile ufficio

HANNO CONTRIBUITO NUMEROSI SETTORI E SERVIZI DELL'AMMINISTRAZIONE COMUNALE:

Settore Ambiente, mobilità, attività economiche e Sportelli unici Roberto Bolondi

Settore Cultura, sport, giovani e promozione della città Giulia Severi

Settore LL.PP. e manutenzione della città Gianluca Perri

Settore Polizia locale, Sicurezza urbana e Protezione civile Roberto Riva Cambrino

Settore Risorse finanziarie e patrimoniali Stefania Storti

Settore Risorse Umane e affari istituzionali Lorena Leonardi

Settore Servizi educativi e pari opportunità Patrizia Guerra

Settore Servizi sociali, sanitari e per l'integrazione Annalisa Righi

Settore Smart city, servizi demografici e partecipazione Luca Salvatore

in particolare per i seguenti ambiti:

mobilità Guido Calvarese, Barbara Cremonini

inquinamento acustico ed elettromagnetico Daniela Campolieti

sistema storico - archeologico Francesca Piccinini, Silvia Pellegrini

EQUIPE DI PROGETTAZIONE ESTERNA ALL'AMMINISTRAZIONE COMUNALE

coordinatore del gruppo di lavoro Gianfranco Gorelli

rigenerazione della città consolidata e dei paesaggi rurali, disciplina generale Sandra Vecchiatti

città pubblica, paesaggio, disciplina della città storica Filippo Boschi

regole: valutazione progetti, relazione economico finanziaria, perequazione Stefano Stanghellini

supporto per gli aspetti di paesaggio Giovanni Bazzani

città storica e patrimonio culturale Daniele Pini

Anna Trazzi

gruppo di lavoro Giulia Bortolotto, David Casagrande, Gabriele Marras,
Alessio Tanganelli

STUDI E RICERCHE	
ambiti produttivi e censimento fabbricati in territorio rurale	CAP - Consorzio aree produttive
socio - economiche	CRESME
suolo e sottosuolo	A -TEAM Progetti Sostenibili
uso del suolo	MATE soc.coop.va
ambiente	Università di Modena e Reggio Emilia
ambiente	Università di Bologna
territorio rurale, censimento incongrui nel rurale e censimento fabbricati di interesse nel rurale	Università di Parma
indagine su testimoni rappresentativi la popolazione modenese	Fondazione del Monte
aggiornamento microzonazione sismica e CLE, approfondimenti geologici	GEO-XPRT Italia SRL
studio di incidenza ambientale Siti Rete Natura2000	Studio Giovanni Luca Bisogni
L'elaborazione del documento di indirizzo è stato predisposto con il contributo del Comitato Scientifico	
paesaggio	MATE soc.coop.va – PROAP ITALIA srl João Antonio Ribeiro Ferreira Nunes, Andrea Menegotto, Fabio Tunoli, Carlo Santacroce, Tommaso Cesaro, Giovanni Trentanovi
forme e qualità dell'abitare - azioni e strumenti per la rigenerazione	Politecnico di Milano – Dipartimento di Architettura e Studi Urbani Patrizia Gabellini, Paola Savoldi, Federico Zanfi, Chiara Merlini e la collaborazione di Cristiana Mattioli, Cecilia Saibene, Francesca Sorricaro
mobilità	Jacopo Ognibene
ha svolto il coordinamento delle attività del Comitato Scientifico	Patrizia Gabellini
Il piano è stato sviluppato anche grazie ai contributi di:	
direttore generale del Comune di Modena fino al 30/09/2020	Pino Dieci
dirigente responsabile del servizio Urbanistica fino al 19/03/2017	Marcello Capucci
per approfondimenti del sistema produttivo	CAP - Consorzio Aree Produttive Luca Biancucci e Silvio Berni
coordinamento ufficio di piano dal 15/04/2018 al 31/08/2018	Barbara Marangoni
Comitato interistituzionale Regione Emilia Romagna e Provincia di Modena	per la Regione Emilia Romagna: Roberto Gabrielli e Barbara Nerozzi, per la Provincia di Modena: Antonella Manicardi e Annalisa Vita

TIPOLOGIE DEGLI EDIFICI STORICI IN TERRITORIO RURALE

Al fine di agevolare la lettura delle norme per il recupero dei fabbricati storici in territorio rurale si riporta la corrispondenza tra tipologia analitica riportata nelle schede e le rispettive classificazioni riportata nelle norme.

Tipologie (elaborato DU1. Norme)	Tipologie nelle schede del censimento
edilizia di base abitativa rurale	edificio a porta morta, casa colonica, altre abitazioni rurali (corte aperta)
edifici residenziali	villino, edificio a blocco
edifici di servizio alla produzione agricola	stalla, fienile, granaio, stalla e fienile, stalla e fienile e granaio, barchessa
edifici di servizio alla casa rurale	basso comodo, manufatto funzionale
edifici speciali	villa monumentale, casa padronale
edifici specialistici produttivi	mulino-posta/ricov. cavalli, caseificio, fornace
edifici specialistici religiosi	chiesa, cappella, oratorio, convento, canonica
edifici specialistici civili	scuola / istituti
edifici specialistici militari	torre
edifici connessi alla viabilità	casa cantoniera, casello ferroviario

CENSIMENTO PATRIMONIO EDILIZIO 2021 TERRITORIO RURALE

N° IDENTIFICATIVO SCHEDA: 2555

Codice nucleo: 32_93dr

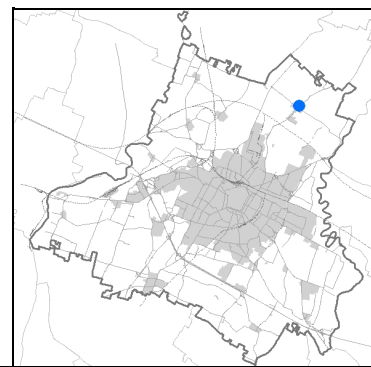


Foto aerea 2019 - C.G.R. s.p.a. Parma scala 1:5000


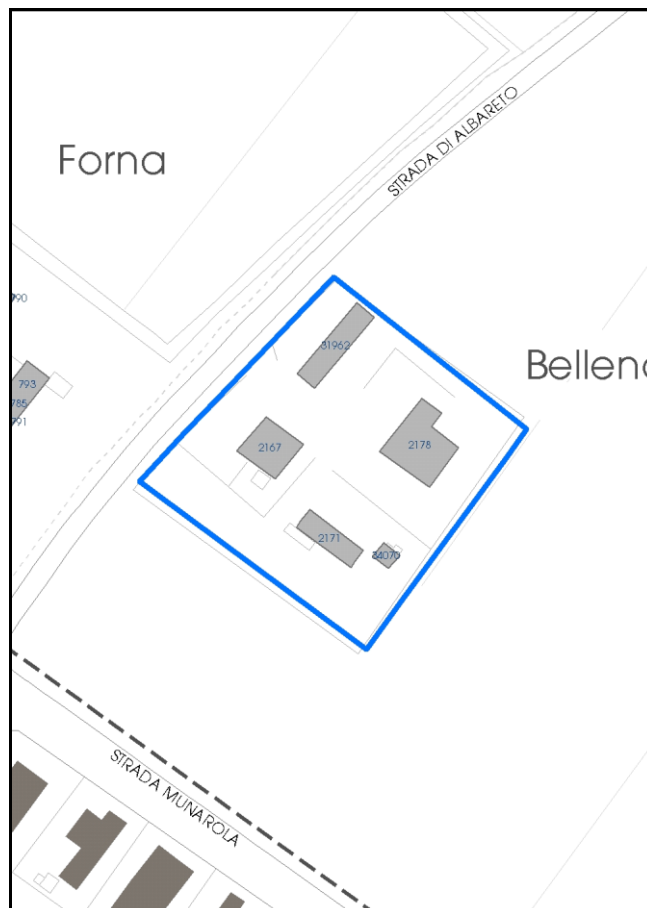


Foto aerea 2019 scala 1:2000



Estratto di mappa 2019 scala 1:2000



La perimetrazione del nucleo soprariportata è ai soli fini indicativi e non ha alcuna ricaduta normativa sulla base della disciplina di PUG.

Comune di Modena

Codice nucleo: 32_93dr

nucleo recuperato

LOCALIZZAZIONE

Indirizzo: STRADA ALBARETO

Numero civico:

Riferimenti catastali: Foglio: 32

Mappale: 93

FUNZIONI

- | | | | |
|---|--|---|---|
| <input checked="" type="checkbox"/> Residenza | <input checked="" type="checkbox"/> Deposito | <input type="checkbox"/> Allevamento | <input type="checkbox"/> Centro Aziendale |
| <input type="checkbox"/> Serra/vivaio | <input type="checkbox"/> Agriturismo | <input type="checkbox"/> Maneggio | <input type="checkbox"/> Impianto di trasformazione |
| <input type="checkbox"/> Altre attività econom. | <input type="checkbox"/> Fattoria didattica | <input type="checkbox"/> Imp. tecnologico | <input type="checkbox"/> Attività agricola residua |

Note:

DESCRIZIONE DELL'IMPIANTO INSEDIATIVO

Impianto storico

Numero edifici: 5

Numero edifici oggetto di indagine: 2

- ☐ Vincolo Monumentale D.Lgs. 42/2004
- ☐ Vincolo Giardino di notevole interesse
- ☐ Presenza di edifici estranei all'impianto -

Assetto morfologico: corte aperta

Elementi componenti presenti:

- | | | | |
|--|--|--|---|
| <input checked="" type="checkbox"/> recinzione | <input checked="" type="checkbox"/> manufatto funzionale | <input checked="" type="checkbox"/> albero singolo | <input type="checkbox"/> alberatura a macchia |
| <input checked="" type="checkbox"/> pavimentazione | <input checked="" type="checkbox"/> siepe | <input type="checkbox"/> alberatura a filare | <input type="checkbox"/> altro |

Note elementi:

RELAZIONI CON IL CONTESTO TERRITORIALE

Tipo di accesso: ☐ accesso indiretto ☒ accesso diretto da viabilità ☐ accesso tramite stradello

Contesto paesaggistico:

- | | |
|---|--|
| <input type="checkbox"/> appartenenza ad agglomerato rurale | <input type="checkbox"/> prossimità a territorio urbanizzato |
| <input checked="" type="checkbox"/> insediamento isolato | <input type="checkbox"/> prossimità ad infrastrutture |
| <input type="checkbox"/> prossimità ad area produttiva | <input type="checkbox"/> prossimità a corso d'acqua |

Criticità ambientali: assenti

NOTE

SCHEDA ANALITICA EDIFICIO

N. 2555

Codice nucleo: 32_93dr

Codice edificio: 2178

LOCALIZZAZIONE

Indirizzo: STRADA ALBARETO

civico:

Riferimenti catastali 2019

Foglio: 32 Mappale: 93

Quartiere: 2 - S.LAZZARO - MODENA EST - CROCETTA

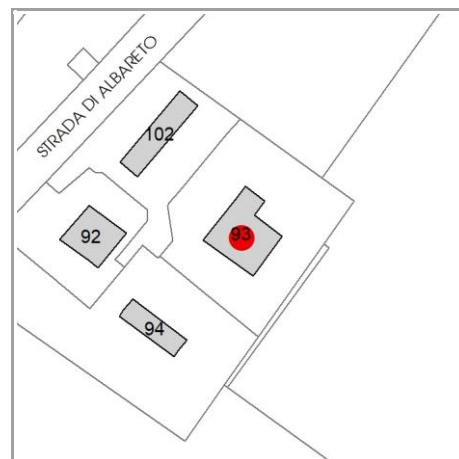
FUNZIONE

Funzione principale: residenza

Funzione secondaria ---

Stato di utilizzazione: in uso

☐ Edificio produttivo agricolo dismesso



CARATTERISTICHE DELL'EDIFICIO

Numero di piani: 3

Numero di alloggi: 3

Superficie abitazione (mq): 240

Superficie altre funzioni (mq): 0

Epoca di costruzione: dal 1801 al 1900

Tipologia edilizia storica: **casa padronale**

☒ Coerenza con l'impianto storico originario

Integrità tipologica: originaria

Tipo di alterazione: ---

Stato di conservazione: buono

Vincolo Monumentale D.Lgs. 42/2004: non presente

VALUTAZIONE

☐ Valore Storico Architettonico

☒ Valore Storico Culturale Testimoniale

☐ Valore Storico Culturale Testimoniale - Edilizia Minore

NOTE

DOCUMENTAZIONE FOTOGRAFICA

Foto censimento 1985/1987



Foto censimento 2017/2020



CENSIMENTO PATRIMONIO EDILIZIO 2021 TERRITORIO RURALE

N° IDENTIFICATIVO SCHEDA: 2556

Codice nucleo: 32_93dr

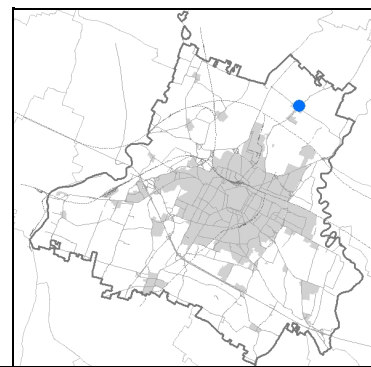


Foto aerea 2019 - C.G.R. s.p.a. Parma scala 1:5000


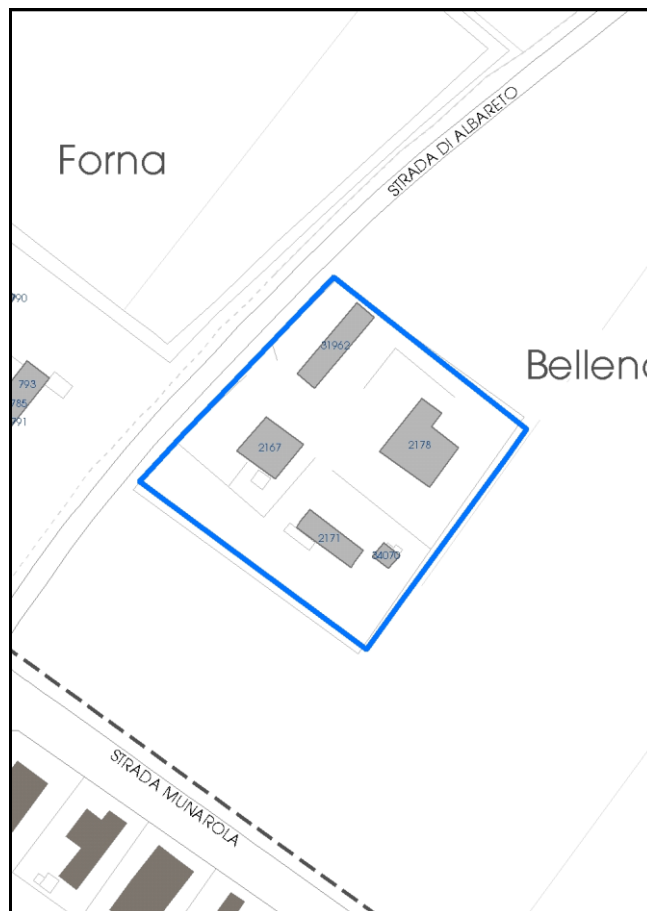


Foto aerea 2019 scala 1:2000



Estratto di mappa 2019 scala 1:2000



La perimetrazione del nucleo soprariportata è ai soli fini indicativi e non ha alcuna ricaduta normativa sulla base della disciplina di PUG.

Comune di Modena

Codice nucleo: 32_93dr

nucleo recuperato

LOCALIZZAZIONE

Indirizzo: STRADA ALBARETO

Numero civico:

Riferimenti catastali: Foglio: 32

Mappale: 93

FUNZIONI

- | | | | |
|---|--|---|---|
| <input checked="" type="checkbox"/> Residenza | <input checked="" type="checkbox"/> Deposito | <input type="checkbox"/> Allevamento | <input type="checkbox"/> Centro Aziendale |
| <input type="checkbox"/> Serra/vivaio | <input type="checkbox"/> Agriturismo | <input type="checkbox"/> Maneggio | <input type="checkbox"/> Impianto di trasformazione |
| <input type="checkbox"/> Altre attività econom. | <input type="checkbox"/> Fattoria didattica | <input type="checkbox"/> Imp. tecnologico | <input type="checkbox"/> Attività agricola residua |

Note:

DESCRIZIONE DELL'IMPIANTO INSEDIATIVO

Impianto storico

Numero edifici: 5

Numero edifici oggetto di indagine: 2

- ☐ Vincolo Monumentale D.Lgs. 42/2004
- ☐ Vincolo Giardino di notevole interesse
- ☐ Presenza di edifici estranei all'impianto -

Assetto morfologico: corte aperta

Elementi componenti presenti:

- | | | | |
|--|--|--|---|
| <input checked="" type="checkbox"/> recinzione | <input checked="" type="checkbox"/> manufatto funzionale | <input checked="" type="checkbox"/> albero singolo | <input type="checkbox"/> alberatura a macchia |
| <input checked="" type="checkbox"/> pavimentazione | <input checked="" type="checkbox"/> siepe | <input type="checkbox"/> alberatura a filare | <input type="checkbox"/> altro |

Note elementi:

RELAZIONI CON IL CONTESTO TERRITORIALE

Tipo di accesso: ☐ accesso indiretto ☒ accesso diretto da viabilità ☐ accesso tramite stradello

Contesto paesaggistico:

- | | |
|---|--|
| <input type="checkbox"/> appartenenza ad agglomerato rurale | <input type="checkbox"/> prossimità a territorio urbanizzato |
| <input checked="" type="checkbox"/> insediamento isolato | <input type="checkbox"/> prossimità ad infrastrutture |
| <input type="checkbox"/> prossimità ad area produttiva | <input type="checkbox"/> prossimità a corso d'acqua |

Criticità ambientali: assenti

NOTE

SCHEDA ANALITICA EDIFICIO

N. 2556

Codice nucleo: 32_93dr

Codice edificio: 2171

LOCALIZZAZIONE

Indirizzo: STRADA ALBARETO

civico:

Riferimenti catastali 2019

Foglio: 32 Mappale: 94

Quartiere: 2 - S.LAZZARO - MODENA EST - CROCETTA

FUNZIONE

Funzione principale: deposito

Funzione secondaria ---

Stato di utilizzazione: in uso

☐ Edificio produttivo agricolo dismesso



CARATTERISTICHE DELL'EDIFICIO

Numero di piani: 1

Numero di alloggi: 1

Superficie abitazione (mq): 0

Superficie altre funzioni (mq): 101

Epoca di costruzione: dal 1901 al 1945

Tipologia edilizia storica: **stalla e fienile**

☒ Coerenza con l'impianto storico originario

Integrità tipologica: originaria

Tipo di alterazione: ---

Stato di conservazione: buono

Vincolo Monumentale D.Lgs. 42/2004: non presente

VALUTAZIONE

☐ Valore Storico Architettonico

☒ Valore Storico Culturale Testimoniale

☐ Valore Storico Culturale Testimoniale - Edilizia Minore

NOTE

DOCUMENTAZIONE FOTOGRAFICA

Foto censimento 1985/1987



Foto censimento 2017/2020



CENSIMENTO PATRIMONIO EDILIZIO 2021 TERRITORIO RURALE

N° IDENTIFICATIVO SCHEDA: 2557

Codice nucleo: 32_469

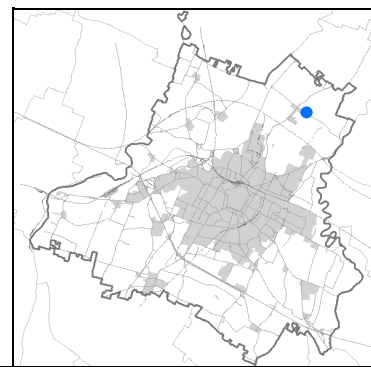


Foto aerea 2019 - C.G.R. s.p.a. Parma scala 1:5000



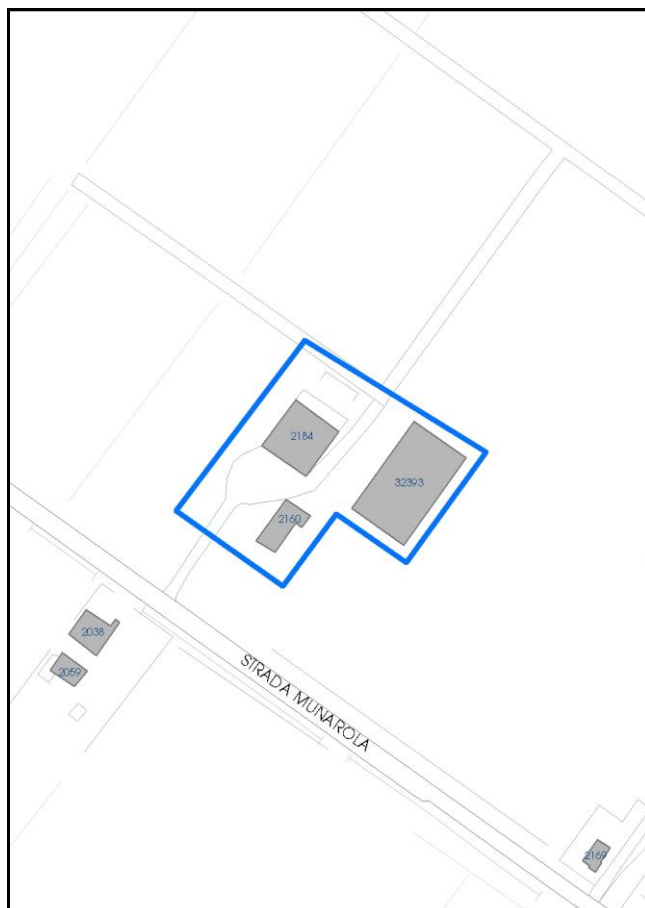


Foto aerea 2019 scala 1:2000



Estratto di mappa 2019 scala 1:2000



La perimetrazione del nucleo soprariportata è ai soli fini indicativi e non ha alcuna ricaduta normativa sulla base della disciplina di PUG.

Comune di Modena

Codice nucleo: 32_469

LOCALIZZAZIONE

Indirizzo: STRADA MUNAROLA

Numero civico: 85

Riferimenti catastali: Foglio: 32

Mappale: 119

FUNZIONI

- | | | | |
|---|--|---|--|
| <input checked="" type="checkbox"/> Residenza | <input checked="" type="checkbox"/> Deposito | <input type="checkbox"/> Allevamento | <input checked="" type="checkbox"/> Centro Aziendale |
| <input type="checkbox"/> Serra/vivaio | <input type="checkbox"/> Agriturismo | <input type="checkbox"/> Maneggio | <input type="checkbox"/> Impianto di trasformazione |
| <input type="checkbox"/> Altre attività econom. | <input type="checkbox"/> Fattoria didattica | <input type="checkbox"/> Imp. tecnologico | <input type="checkbox"/> Attività agricola residua |

Note:

DESCRIZIONE DELL'IMPIANTO INSEDIATIVO

Impianto storico

Numero edifici: 3

Numero edifici oggetto di indagine: 1

- ☐ Vincolo Monumentale D.Lgs. 42/2004
- ☐ Vincolo Giardino di notevole interesse
- ☒ Presenza di edifici estranei all'impianto -

Assetto morfologico: cortile

Elementi componenti presenti:

- | | | | |
|---|---|--|--|
| <input type="checkbox"/> recinzione | <input type="checkbox"/> manufatto funzionale | <input checked="" type="checkbox"/> albero singolo | <input checked="" type="checkbox"/> alberatura a macchia |
| <input type="checkbox"/> pavimentazione | <input type="checkbox"/> siepe | <input type="checkbox"/> alberatura a filare | <input type="checkbox"/> altro |

Note elementi:

RELAZIONI CON IL CONTESTO TERRITORIALE

Tipo di accesso: ☐ accesso indiretto ☒ accesso diretto da viabilità ☐ accesso tramite stradello

Contesto paesaggistico:

- | | |
|--|---|
| <input checked="" type="checkbox"/> appartenenza ad agglomerato rurale | <input checked="" type="checkbox"/> prossimità a territorio urbanizzato |
| <input type="checkbox"/> insediamento isolato | <input type="checkbox"/> prossimità ad infrastrutture |
| <input type="checkbox"/> prossimità ad area produttiva | <input type="checkbox"/> prossimità a corso d'acqua |

Criticità ambientali: assenti

NOTE

SCHEDA ANALITICA EDIFICIO

N. 2557

Codice nucleo: 32_469

Codice edificio: 2184

LOCALIZZAZIONE

Indirizzo: STRADA MUNAROLA

civico: 85

Riferimenti catastali 2019

Foglio: 32

Mappale: 119

Quartiere: 2 - S.LAZZARO - MODENA EST - CROCETTA

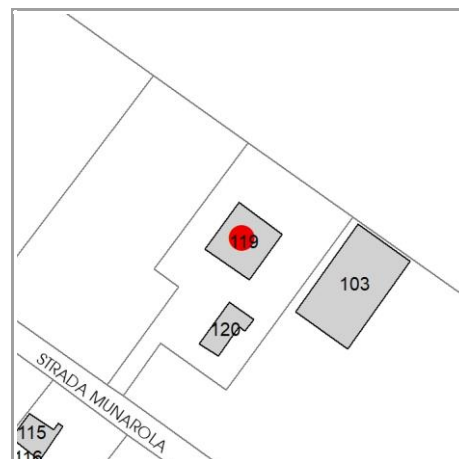
FUNZIONE

Funzione principale: residenza

Funzione secondaria: deposito

Stato di utilizzazione: in uso

☐ Edificio produttivo agricolo dismesso



CARATTERISTICHE DELL'EDIFICIO

Numero di piani: 2

Numero di alloggi: 1

Superficie abitazione (mq): 130

Superficie altre funzioni (mq): 270

Epoca di costruzione: dal 1901 al 1945

Tipologia edilizia storica: **edificio a blocco**

☒ Coerenza con l'impianto storico originario

Integrità tipologica: alterata

Tipo di alterazione: ampliamento

Stato di conservazione: buono

Vincolo Monumentale D.Lgs. 42/2004: non presente

VALUTAZIONE

☐ Valore Storico Architettonico

☒ Valore Storico Culturale Testimoniale

☐ Valore Storico Culturale Testimoniale - Edilizia Minore

NOTE

DOCUMENTAZIONE FOTOGRAFICA

Foto censimento 1985/1987



Foto censimento 2017/2020

CENSIMENTO PATRIMONIO EDILIZIO 2021

TERRITORIO RURALE

N° IDENTIFICATIVO SCHEDA: 2558

Codice nucleo: 32_468

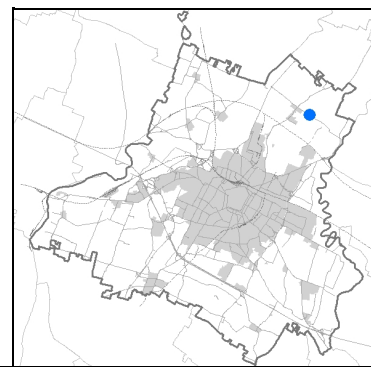


Foto aerea 2019 - C.G.R. s.p.a. Parma scala 1:5000

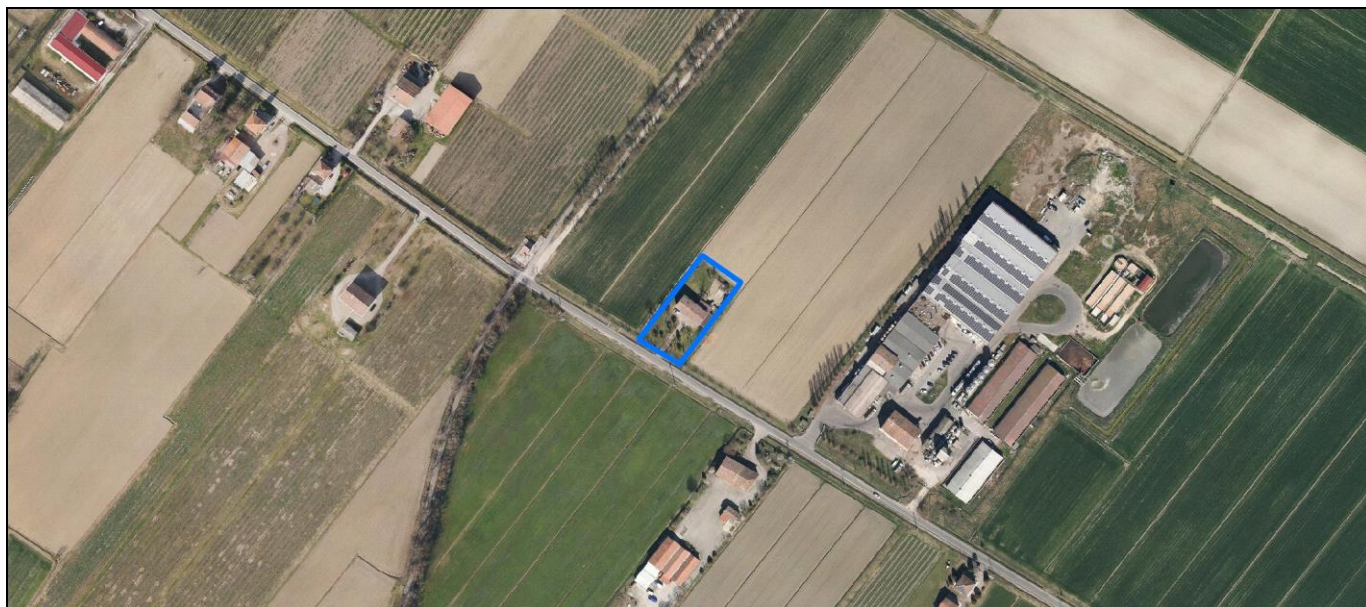

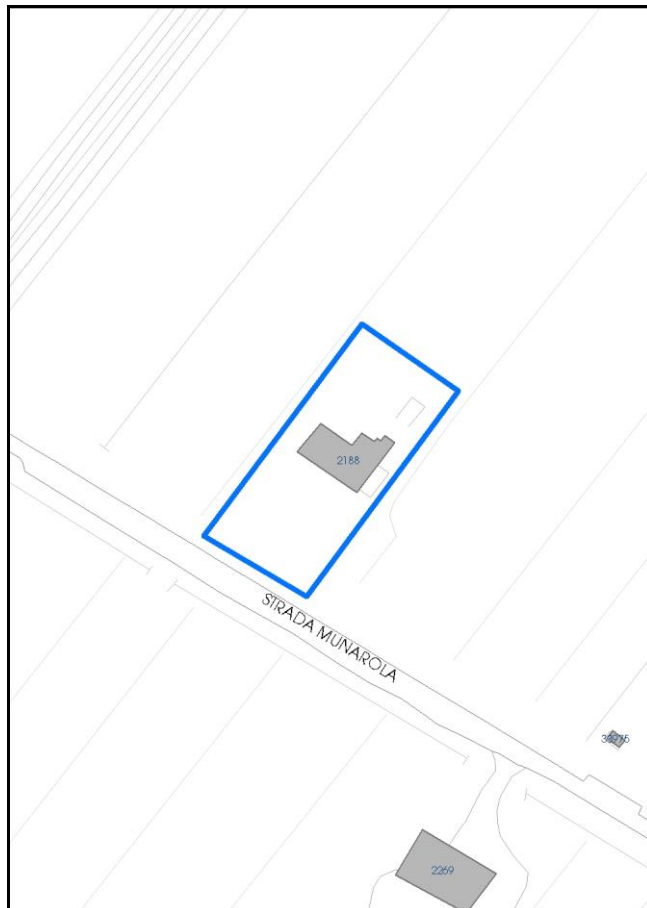


Foto aerea 2019 scala 1:2000



Estratto di mappa 2019 scala 1:2000



La perimetrazione del nucleo soprariportata è ai soli fini indicativi e non ha alcuna ricaduta normativa sulla base della disciplina di PUG.

Comune di Modena

Codice nucleo: 32_468

LOCALIZZAZIONE

Indirizzo: STRADA MUNAROLA

Numero civico: 109

Riferimenti catastali: Foglio: 32

Mappale: 95

FUNZIONI

- | | | | |
|---|---|---|---|
| <input checked="" type="checkbox"/> Residenza | <input type="checkbox"/> Deposito | <input type="checkbox"/> Allevamento | <input type="checkbox"/> Centro Aziendale |
| <input type="checkbox"/> Serra/vivaio | <input type="checkbox"/> Agriturismo | <input type="checkbox"/> Maneggio | <input type="checkbox"/> Impianto di trasformazione |
| <input type="checkbox"/> Altre attività econom. | <input type="checkbox"/> Fattoria didattica | <input type="checkbox"/> Imp. tecnologico | <input type="checkbox"/> Attività agricola residua |

Note:

DESCRIZIONE DELL'IMPIANTO INSEDIATIVO

Impianto storico

Numero edifici: 1

Numero edifici oggetto di indagine: 1

- ☐ Vincolo Monumentale D.Lgs. 42/2004
- ☐ Vincolo Giardino di notevole interesse
- ☐ Presenza di edifici estranei all'impianto -

Assetto morfologico: disposizione libera

Elementi componenti presenti:

- | | | | |
|---|---|--|--|
| <input type="checkbox"/> recinzione | <input type="checkbox"/> manufatto funzionale | <input type="checkbox"/> albero singolo | <input checked="" type="checkbox"/> alberatura a macchia |
| <input type="checkbox"/> pavimentazione | <input type="checkbox"/> siepe | <input type="checkbox"/> alberatura a filare | <input type="checkbox"/> altro |

Note elementi:

RELAZIONI CON IL CONTESTO TERRITORIALE

Tipo di accesso: ☐ accesso indiretto ☒ accesso diretto da viabilità ☐ accesso tramite stradello

Contesto paesaggistico:

- | | |
|---|---|
| <input type="checkbox"/> appartenenza ad agglomerato rurale | <input checked="" type="checkbox"/> prossimità a territorio urbanizzato |
| <input checked="" type="checkbox"/> insediamento isolato | <input type="checkbox"/> prossimità ad infrastrutture |
| <input type="checkbox"/> prossimità ad area produttiva | <input type="checkbox"/> prossimità a corso d'acqua |

Criticità ambientali: fonti esterne
(allevamento di suini)

NOTE

SCHEDA ANALITICA EDIFICIO

N. 2558

Codice nucleo: 32_468

Codice edificio: 2188

LOCALIZZAZIONE

Indirizzo: STRADA MUNAROLA

civico: 109

Riferimenti catastali 2019

Foglio: 32 Mappale: 95

Quartiere: 2 - S.LAZZARO - MODENA EST - CROCETTA

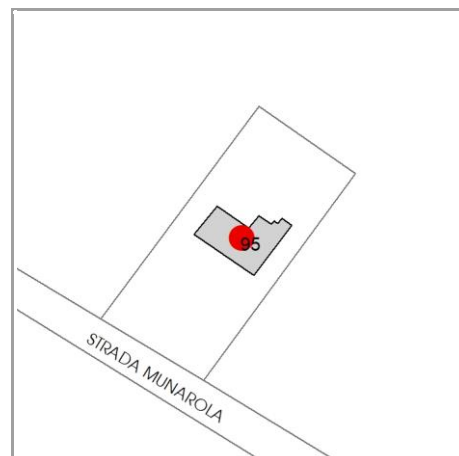
FUNZIONE

Funzione principale: residenza

Funzione secondaria deposito

Stato di utilizzazione: in uso

☐ Edificio produttivo agricolo dismesso



CARATTERISTICHE DELL'EDIFICIO

Numero di piani: 2

Numero di alloggi: 2

Superficie abitazione (mq): 220

Superficie altre funzioni (mq): 250

Epoca di costruzione: dal 1901 al 1945

Tipologia edilizia storica: **edificio a porta morta**

☒ Coerenza con l'impianto storico originario

Integrità tipologica: alterata

Tipo di alterazione: ampliamento

Stato di conservazione: medio

Vincolo Monumentale D.Lgs. 42/2004: non presente

VALUTAZIONE

☐ Valore Storico Architettonico

☒ Valore Storico Culturale Testimoniale

☐ Valore Storico Culturale Testimoniale - Edilizia Minore

NOTE

DOCUMENTAZIONE FOTOGRAFICA

Foto censimento 1985/1987



Foto censimento 2017/2020

CENSIMENTO PATRIMONIO EDILIZIO 2021

TERRITORIO RURALE

N° IDENTIFICATIVO SCHEDA: 2559

Codice nucleo: 33_472

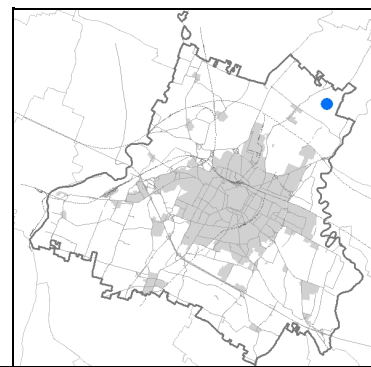


Foto aerea 2019 - C.G.R. s.p.a. Parma scala 1:5000



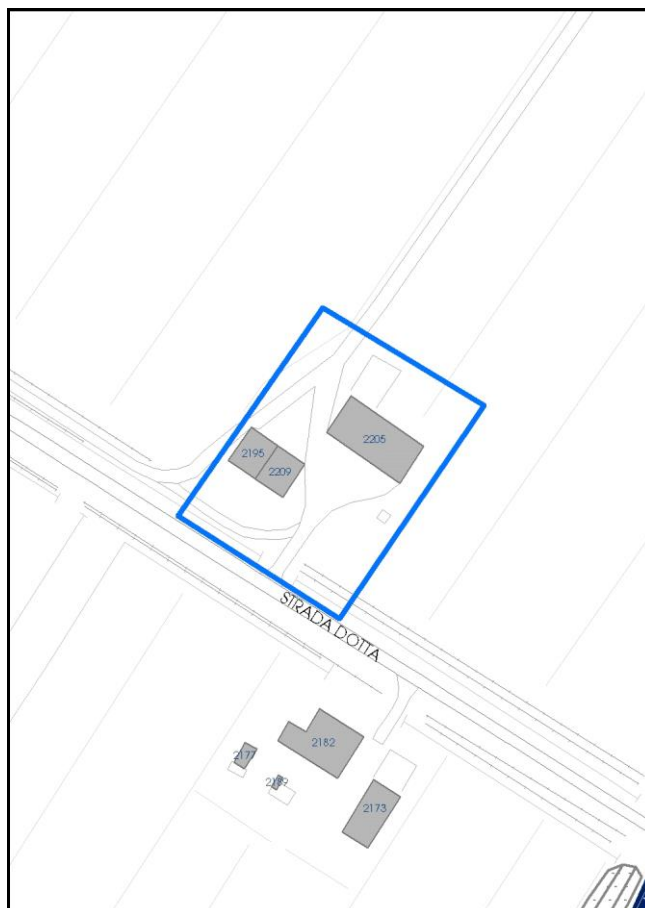


Foto aerea 2019 scala 1:2000



Estratto di mappa 2019 scala 1:2000



La perimetrazione del nucleo soprariportata è ai soli fini indicativi e non ha alcuna ricaduta normativa sulla base della disciplina di PUG.

Comune di Modena

Codice nucleo: 33_472

LOCALIZZAZIONE

Indirizzo: STRADA DOTTA

Numero civico: 49

Riferimenti catastali: Foglio: 33

Mappale: 66

FUNZIONI

- | | | | |
|---|--|---|--|
| <input checked="" type="checkbox"/> Residenza | <input checked="" type="checkbox"/> Deposito | <input type="checkbox"/> Allevamento | <input checked="" type="checkbox"/> Centro Aziendale |
| <input type="checkbox"/> Serra/vivaio | <input type="checkbox"/> Agriturismo | <input type="checkbox"/> Maneggio | <input type="checkbox"/> Impianto di trasformazione |
| <input type="checkbox"/> Altre attività econom. | <input type="checkbox"/> Fattoria didattica | <input type="checkbox"/> Imp. tecnologico | <input type="checkbox"/> Attività agricola residua |

Note:

DESCRIZIONE DELL'IMPIANTO INSEDIATIVO

Impianto storico

Numero edifici: 3

Numero edifici oggetto di indagine: 1

- ☐ Vincolo Monumentale D.Lgs. 42/2004
- ☐ Vincolo Giardino di notevole interesse
- ☒ Presenza di edifici estranei all'impianto - strutture precarie non censite

Assetto morfologico: corte aperta

Elementi componenti presenti:

- | | | | |
|---|---|--|---|
| <input type="checkbox"/> recinzione | <input type="checkbox"/> manufatto funzionale | <input checked="" type="checkbox"/> albero singolo | <input type="checkbox"/> alberatura a macchia |
| <input type="checkbox"/> pavimentazione | <input type="checkbox"/> siepe | <input type="checkbox"/> alberatura a filare | <input type="checkbox"/> altro |

Note elementi:

RELAZIONI CON IL CONTESTO TERRITORIALE

Tipo di accesso: ☐ accesso indiretto ☒ accesso diretto da viabilità ☐ accesso tramite stradello

Contesto paesaggistico:

- | | |
|---|--|
| <input type="checkbox"/> appartenenza ad agglomerato rurale | <input type="checkbox"/> prossimità a territorio urbanizzato |
| <input checked="" type="checkbox"/> insediamento isolato | <input type="checkbox"/> prossimità ad infrastrutture |
| <input type="checkbox"/> prossimità ad area produttiva | <input type="checkbox"/> prossimità a corso d'acqua |

Criticità ambientali: assenti

NOTE

SCHEDA ANALITICA EDIFICIO

N. 2559

Codice nucleo: 33_472

Codice edificio: 2205

LOCALIZZAZIONE

Indirizzo: STRADA DOTTA

civico: 49

Riferimenti catastali 2019

Foglio: 33

Mappale: 66

Quartiere: 2 - S.LAZZARO - MODENA EST - CROCETTA

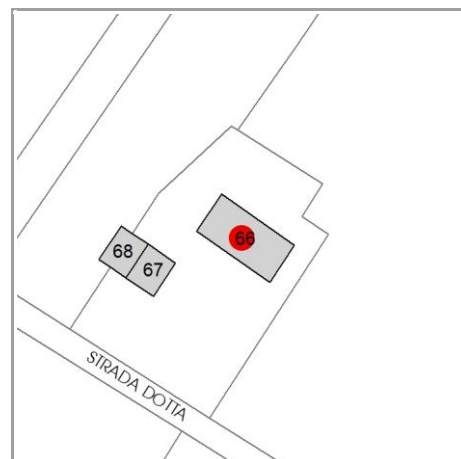
FUNZIONE

Funzione principale: residenza

Funzione secondaria deposito

Stato di utilizzazione: in uso

☐ Edificio produttivo agricolo dismesso



CARATTERISTICHE DELL'EDIFICIO

Numero di piani: 2

Numero di alloggi: 1

Superficie abitazione (mq): 150

Superficie altre funzioni (mq): 350

Epoca di costruzione: dal 1901 al 1945

Tipologia edilizia storica: **edificio a porta morta**

☒ Coerenza con l'impianto storico originario

Integrità tipologica: alterata

Tipo di alterazione: alterazione dell'involucro

Stato di conservazione: buono

Vincolo Monumentale D.Lgs. 42/2004: non presente

VALUTAZIONE

☐ Valore Storico Architettonico

☒ Valore Storico Culturale Testimoniale

☐ Valore Storico Culturale Testimoniale - Edilizia Minore

NOTE

DOCUMENTAZIONE FOTOGRAFICA

Foto censimento 1985/1987



Foto censimento 2017/2020

CENSIMENTO PATRIMONIO EDILIZIO 2021

TERRITORIO RURALE

N° IDENTIFICATIVO SCHEDA: 2560

Codice nucleo: 33_46dr

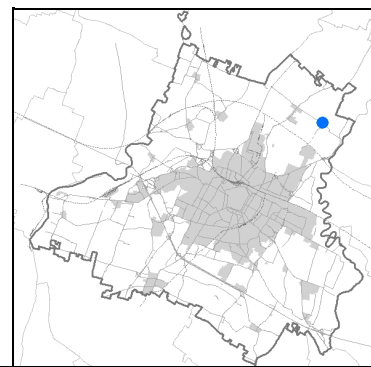


Foto aerea 2019 - C.G.R. s.p.a. Parma scala 1:5000


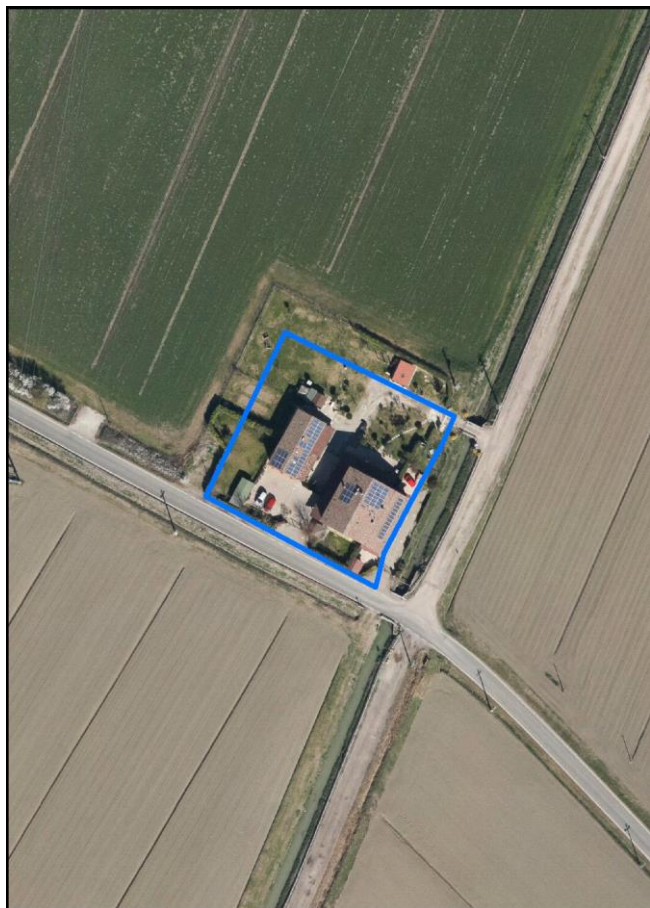


Foto aerea 2019 scala 1:2000



Estratto di mappa 2019 scala 1:2000



La perimetrazione del nucleo soprariportata è ai soli fini indicativi e non ha alcuna ricaduta normativa sulla base della disciplina di PUG.

Comune di Modena

Codice nucleo: 33_46dr

nucleo recuperato

LOCALIZZAZIONE

Indirizzo: STRADA MUNAROLA

Numero civico: 141

Riferimenti catastali: Foglio: 33

Mappale: 46

FUNZIONI

- | | | | |
|---|---|---|---|
| <input checked="" type="checkbox"/> Residenza | <input type="checkbox"/> Deposito | <input type="checkbox"/> Allevamento | <input type="checkbox"/> Centro Aziendale |
| <input type="checkbox"/> Serra/vivaio | <input type="checkbox"/> Agriturismo | <input type="checkbox"/> Maneggio | <input type="checkbox"/> Impianto di trasformazione |
| <input type="checkbox"/> Altre attività econom. | <input type="checkbox"/> Fattoria didattica | <input type="checkbox"/> Imp. tecnologico | <input type="checkbox"/> Attività agricola residua |

Note:

DESCRIZIONE DELL'IMPIANTO INSEDIATIVO

Impianto storico

Numero edifici: 2

Numero edifici oggetto di indagine: 1

- ☐ Vincolo Monumentale D.Lgs. 42/2004
- ☐ Vincolo Giardino di notevole interesse
- ☐ Presenza di edifici estranei all'impianto -

Assetto morfologico: corte aperta

Elementi componenti presenti:

- | | | | |
|--|---|--|---|
| <input checked="" type="checkbox"/> recinzione | <input type="checkbox"/> manufatto funzionale | <input checked="" type="checkbox"/> albero singolo | <input type="checkbox"/> alberatura a macchia |
| <input type="checkbox"/> pavimentazione | <input checked="" type="checkbox"/> siepe | <input type="checkbox"/> alberatura a filare | <input type="checkbox"/> altro |

Note elementi:

RELAZIONI CON IL CONTESTO TERRITORIALE

Tipo di accesso: ☒ accesso indiretto ☒ accesso diretto da viabilità ☐ accesso tramite stradello

Contesto paesaggistico:

- | | |
|---|--|
| <input type="checkbox"/> appartenenza ad agglomerato rurale | <input type="checkbox"/> prossimità a territorio urbanizzato |
| <input checked="" type="checkbox"/> insediamento isolato | <input type="checkbox"/> prossimità ad infrastrutture |
| <input type="checkbox"/> prossimità ad area produttiva | <input type="checkbox"/> prossimità a corso d'acqua |

Criticità ambientali: assenti

NOTE

SCHEDA ANALITICA EDIFICIO

N. 2560

Codice nucleo: 33_46dr

Codice edificio: 2198

LOCALIZZAZIONE

Indirizzo: STRADA MUNAROLA

civico: 141

Riferimenti catastali 2019

Foglio: 33 Mappale: 46

Quartiere: 2 - S.LAZZARO - MODENA EST - CROCETTA

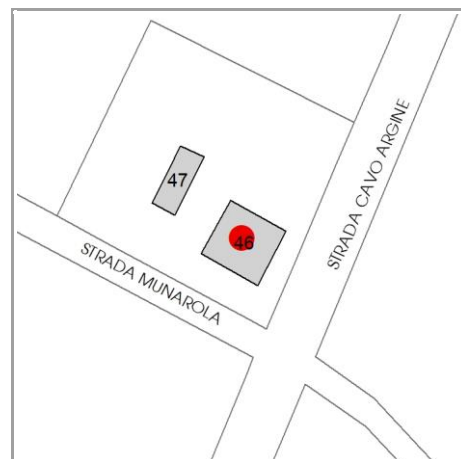
FUNZIONE

Funzione principale: residenza

Funzione secondaria ---

Stato di utilizzazione: in uso

☐ Edificio produttivo agricolo dismesso



CARATTERISTICHE DELL'EDIFICIO

Numero di piani: 3

Numero di alloggi: 3

Superficie abitazione (mq): 272

Superficie altre funzioni (mq): 0

Epoca di costruzione: dal 1801 al 1900

Tipologia edilizia storica: **edificio a blocco**

☒ Coerenza con l'impianto storico originario

Integrità tipologica: originaria

Tipo di alterazione: ---

Stato di conservazione: buono

Vincolo Monumentale D.Lgs. 42/2004: non presente

VALUTAZIONE

☐ Valore Storico Architettonico

☒ Valore Storico Culturale Testimoniale

☐ Valore Storico Culturale Testimoniale - Edilizia Minore

NOTE

DOCUMENTAZIONE FOTOGRAFICA

Foto censimento 1985/1987



Foto censimento 2017/2020



CENSIMENTO PATRIMONIO EDILIZIO 2021

TERRITORIO RURALE

N° IDENTIFICATIVO SCHEDA: 2561

Codice nucleo: 34_6dr

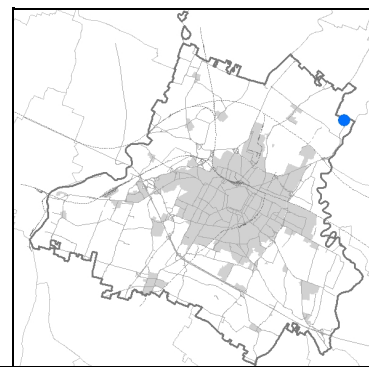


Foto aerea 2019 - C.G.R. s.p.a. Parma scala 1:5000

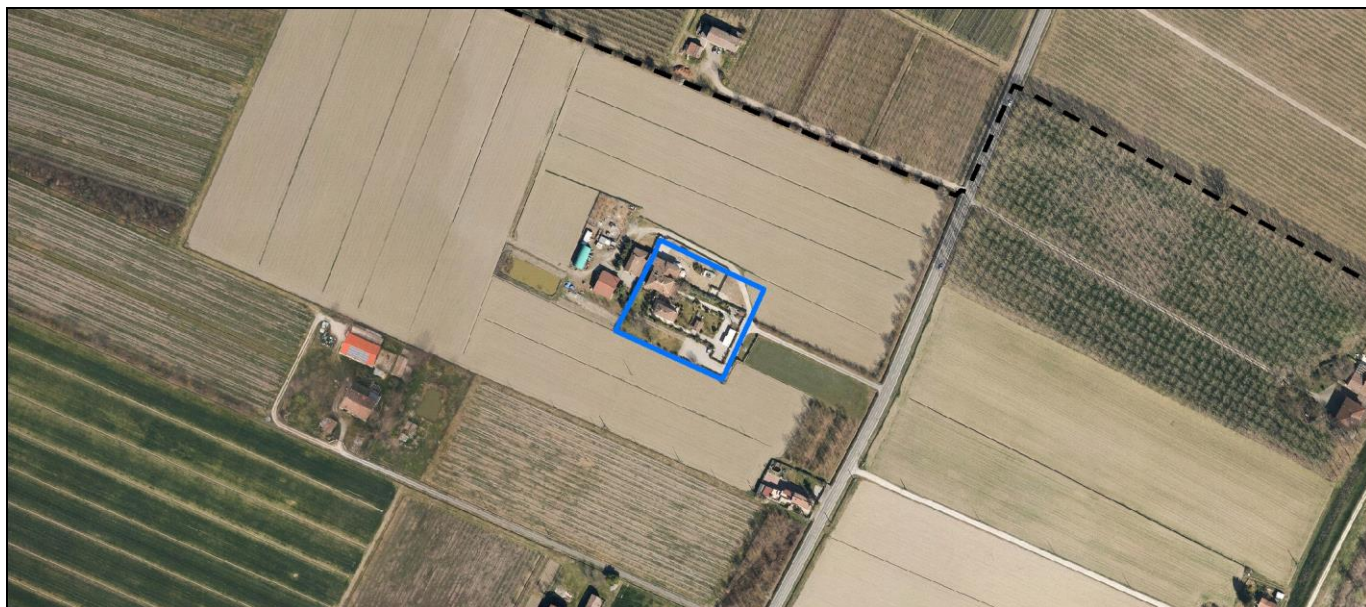
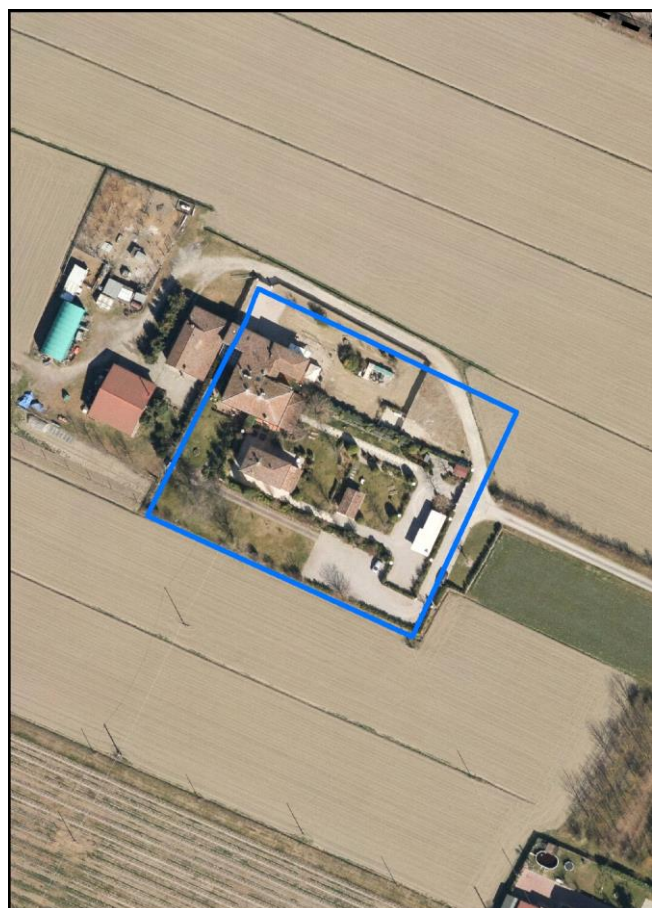
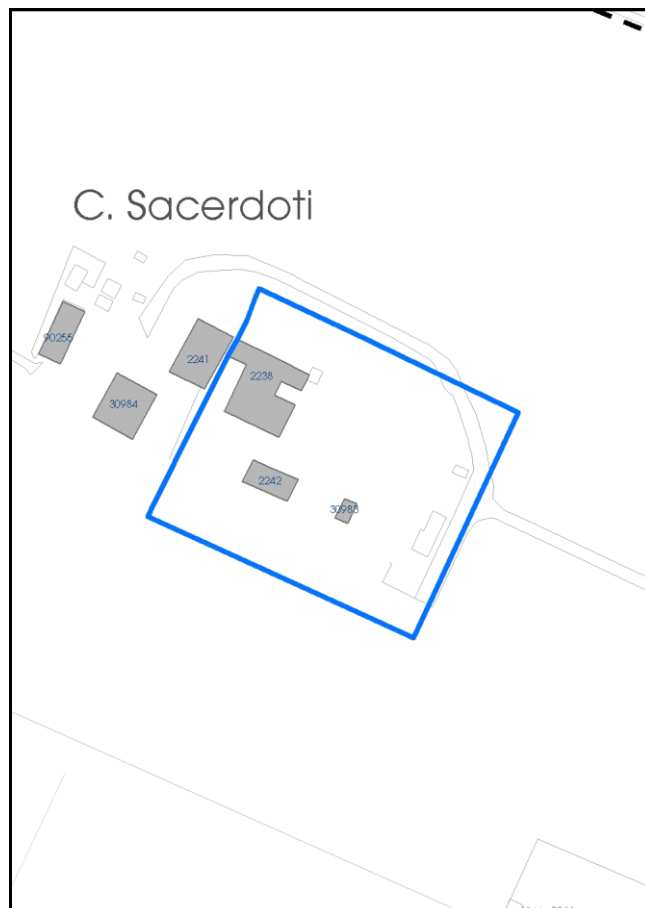


Foto aerea 2019 scala 1:2000



Estratto di mappa 2019 scala 1:2000



La perimetrazione del nucleo soprariportata è ai soli fini indicativi e non ha alcuna ricaduta normativa sulla base della disciplina di PUG.

Comune di Modena

Codice nucleo: 34_6dr

nucleo recuperato

LOCALIZZAZIONE

Indirizzo: STRADA VILLAVARA

Numero civico: 211

Riferimenti catastali: Foglio: 34

Mappale: 6

FUNZIONI

- | | | | |
|---|---|---|---|
| <input checked="" type="checkbox"/> Residenza | <input type="checkbox"/> Deposito | <input type="checkbox"/> Allevamento | <input type="checkbox"/> Centro Aziendale |
| <input type="checkbox"/> Serra/vivaio | <input type="checkbox"/> Agriturismo | <input type="checkbox"/> Maneggio | <input type="checkbox"/> Impianto di trasformazione |
| <input type="checkbox"/> Altre attività econom. | <input type="checkbox"/> Fattoria didattica | <input type="checkbox"/> Imp. tecnologico | <input type="checkbox"/> Attività agricola residua |

Note:

DESCRIZIONE DELL'IMPIANTO INSEDIATIVO

Impianto storico

Numero edifici: 3

Numero edifici oggetto di indagine: 1

- ☐ Vincolo Monumentale D.Lgs. 42/2004
- ☐ Vincolo Giardino di notevole interesse
- ☐ Presenza di edifici estranei all'impianto -

Assetto morfologico: disposizione libera

Elementi componenti presenti:

- | | | | |
|--|---|--|---|
| <input checked="" type="checkbox"/> recinzione | <input type="checkbox"/> manufatto funzionale | <input checked="" type="checkbox"/> albero singolo | <input type="checkbox"/> alberatura a macchia |
| <input checked="" type="checkbox"/> pavimentazione | <input checked="" type="checkbox"/> siepe | <input type="checkbox"/> alberatura a filare | <input type="checkbox"/> altro |

Note elementi:

RELAZIONI CON IL CONTESTO TERRITORIALE

Tipo di accesso: ☐ accesso indiretto ☐ accesso diretto da viabilità ☒ accesso tramite stradello

Contesto paesaggistico:

- | | |
|---|--|
| <input type="checkbox"/> appartenenza ad agglomerato rurale | <input type="checkbox"/> prossimità a territorio urbanizzato |
| <input checked="" type="checkbox"/> insediamento isolato | <input type="checkbox"/> prossimità ad infrastrutture |
| <input type="checkbox"/> prossimità ad area produttiva | <input type="checkbox"/> prossimità a corso d'acqua |

Criticità ambientali: assenti

NOTE

SCHEDA ANALITICA EDIFICIO

N. 2561

Codice nucleo: 34_6dr

Codice edificio: 2238

LOCALIZZAZIONE

Indirizzo: STRADA VILLAVARA

civico: 211

Riferimenti catastali 2019

Foglio: 34 Mappale: 6

Quartiere: 2 - S.LAZZARO - MODENA EST - CROCETTA

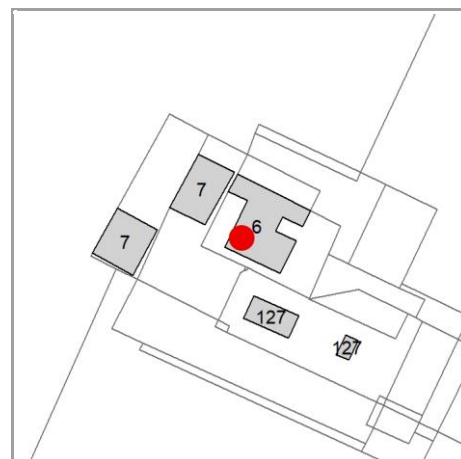
FUNZIONE

Funzione principale: residenza

Funzione secondaria ---

Stato di utilizzazione: in uso

☐ Edificio produttivo agricolo dismesso



CARATTERISTICHE DELL'EDIFICIO

Numero di piani: 3

Numero di alloggi: 3

Superficie abitazione (mq): 302

Superficie altre funzioni (mq): 0

Epoca di costruzione: dal 1801 al 1900

Tipologia edilizia storica: **casa padronale**

☒ Coerenza con l'impianto storico originario

Integrità tipologica: originaria

Tipo di alterazione: ---

Stato di conservazione: buono

Vincolo Monumentale D.Lgs. 42/2004: non presente

VALUTAZIONE

☐ Valore Storico Architettonico

☒ Valore Storico Culturale Testimoniale

☐ Valore Storico Culturale Testimoniale - Edilizia Minore

NOTE

DOCUMENTAZIONE FOTOGRAFICA

Foto censimento 1985/1987



Foto censimento 2017/2020



CENSIMENTO PATRIMONIO EDILIZIO 2021 TERRITORIO RURALE

N° IDENTIFICATIVO SCHEDA: 2562

Codice nucleo: 34_458

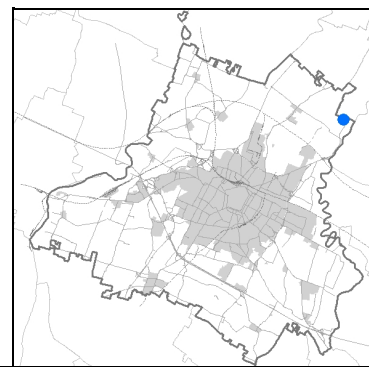


Foto aerea 2019 - C.G.R. s.p.a. Parma scala 1:5000




Foto aerea 2019 scala 1:2000



Estratto di mappa 2019 scala 1:2000



La perimetrazione del nucleo soprariportata è ai soli fini indicativi e non ha alcuna ricaduta normativa sulla base della disciplina di PUG.

Comune di Modena

Codice nucleo: 34_458

LOCALIZZAZIONE

Indirizzo: STRADA VILLAVARA

Numero civico: 211

Riferimenti catastali: Foglio: 34

Mappale: 7

FUNZIONI

- | | | | |
|---|--|---|--|
| <input checked="" type="checkbox"/> Residenza | <input checked="" type="checkbox"/> Deposito | <input type="checkbox"/> Allevamento | <input checked="" type="checkbox"/> Centro Aziendale |
| <input type="checkbox"/> Serra/vivaio | <input type="checkbox"/> Agriturismo | <input type="checkbox"/> Maneggio | <input type="checkbox"/> Impianto di trasformazione |
| <input type="checkbox"/> Altre attività econom. | <input type="checkbox"/> Fattoria didattica | <input type="checkbox"/> Imp. tecnologico | <input type="checkbox"/> Attività agricola residua |

Note: bacino d'accumulo per irrigazione

DESCRIZIONE DELL'IMPIANTO INSEDIATIVO

Impianto storico

Numero edifici: 3

Numero edifici oggetto di indagine: 1

- ☐ Vincolo Monumentale D.Lgs. 42/2004
- ☐ Vincolo Giardino di notevole interesse
- ☒ Presenza di edifici estranei all'impianto - strutture precarie non censite

Assetto morfologico: disposizione libera

Elementi componenti presenti:

- | | | | |
|---|---|---|---|
| <input type="checkbox"/> recinzione | <input type="checkbox"/> manufatto funzionale | <input type="checkbox"/> albero singolo | <input type="checkbox"/> alberatura a macchia |
| <input type="checkbox"/> pavimentazione | <input checked="" type="checkbox"/> siepe | <input checked="" type="checkbox"/> alberatura a filare | <input type="checkbox"/> altro |

Note elementi:

RELAZIONI CON IL CONTESTO TERRITORIALE

Tipo di accesso: ☐ accesso indiretto ☐ accesso diretto da viabilità ☒ accesso tramite stradello

Contesto paesaggistico:

- | | |
|--|--|
| <input checked="" type="checkbox"/> appartenenza ad agglomerato rurale | <input type="checkbox"/> prossimità a territorio urbanizzato |
| <input type="checkbox"/> insediamento isolato | <input type="checkbox"/> prossimità ad infrastrutture |
| <input type="checkbox"/> prossimità ad area produttiva | <input type="checkbox"/> prossimità a corso d'acqua |

Criticità ambientali: assenti

NOTE

SCHEDA ANALITICA EDIFICIO

N. 2562

Codice nucleo: 34_458

Codice edificio: 2241

LOCALIZZAZIONE

Indirizzo: STRADA VILLAVARA

civico: 211

Riferimenti catastali 2019

Foglio: 34 Mappale: 7

Quartiere: 2 - S.LAZZARO - MODENA EST - CROCETTA

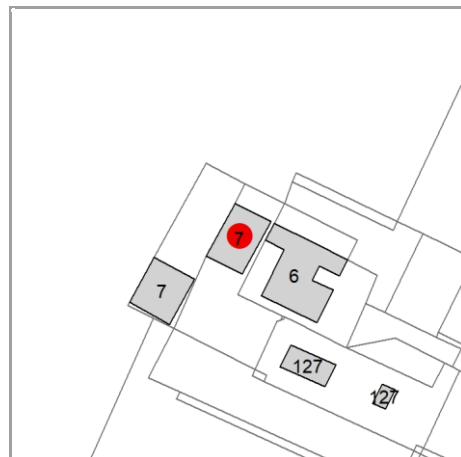
FUNZIONE

Funzione principale: residenza

Funzione secondaria ---

Stato di utilizzazione: in uso

☐ Edificio produttivo agricolo dismesso



CARATTERISTICHE DELL'EDIFICIO

Numero di piani: 2

Numero di alloggi: 1

Superficie abitazione (mq): 320

Superficie altre funzioni (mq): 0

Epoca di costruzione: dal 1801 al 1900

Tipologia edilizia storica: **fienile**

☒ Coerenza con l'impianto storico originario

Integrità tipologica: alterata

Tipo di alterazione: alterazione dell'involucro

Stato di conservazione: buono

Vincolo Monumentale D.Lgs. 42/2004: non presente

VALUTAZIONE

☐ Valore Storico Architettonico

☒ Valore Storico Culturale Testimoniale

☐ Valore Storico Culturale Testimoniale - Edilizia Minore

NOTE

DOCUMENTAZIONE FOTOGRAFICA

Foto censimento 1985/1987



Foto censimento 2017/2020

CENSIMENTO PATRIMONIO EDILIZIO 2021

TERRITORIO RURALE

N° IDENTIFICATIVO SCHEDA: 2563

Codice nucleo: 34_464

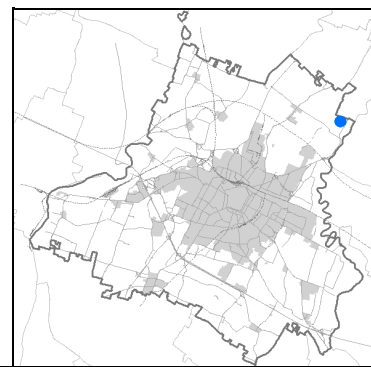


Foto aerea 2019 - C.G.R. s.p.a. Parma scala 1:5000

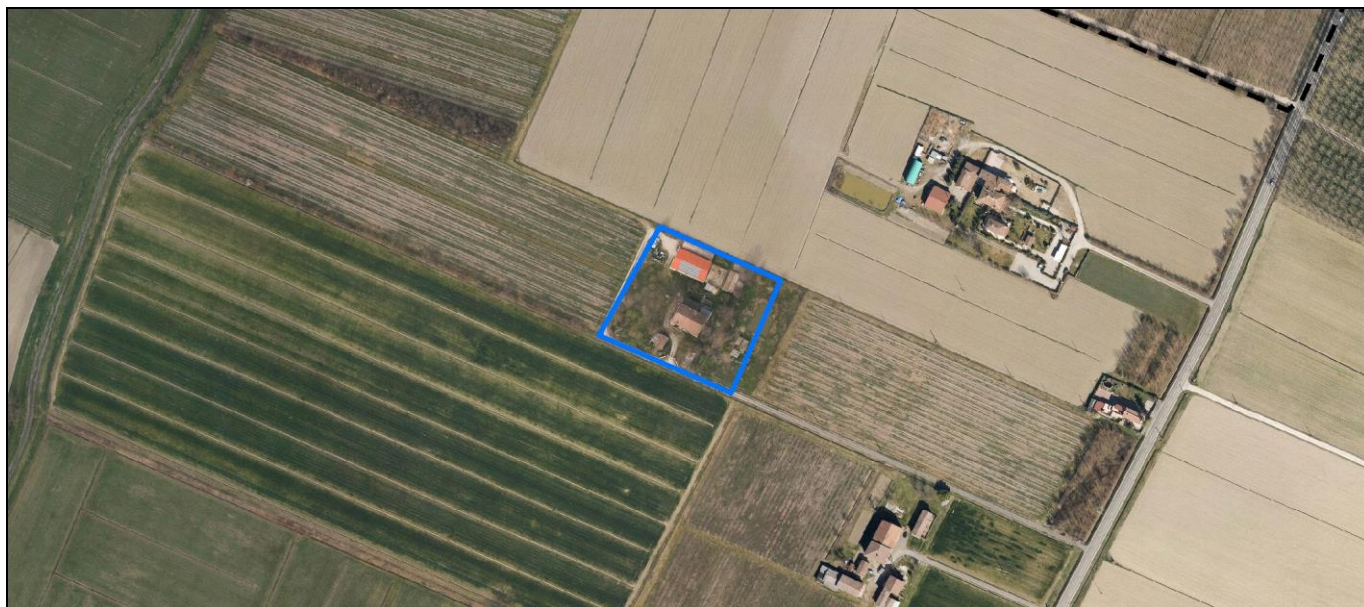
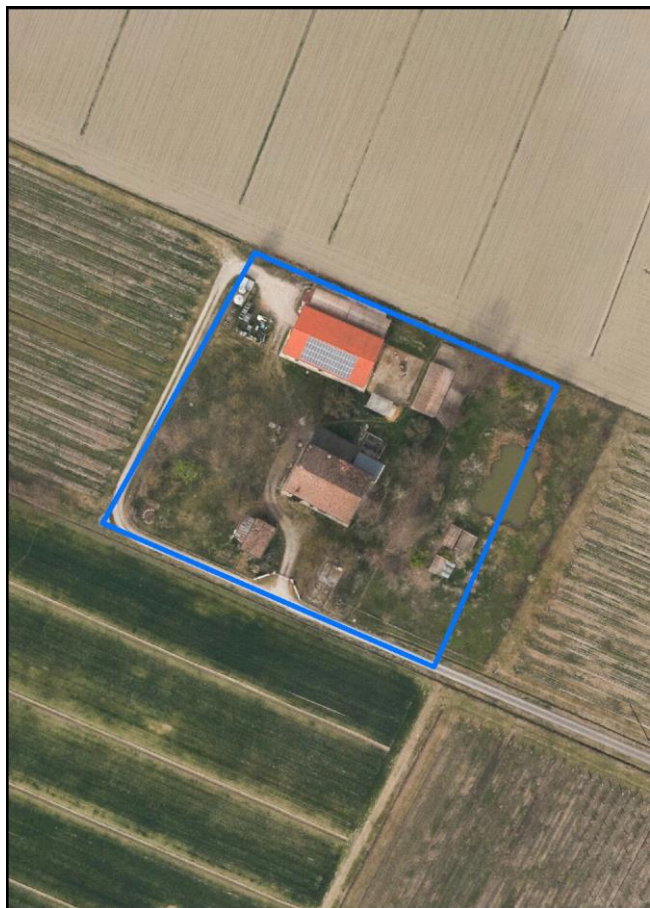


Foto aerea 2019 scala 1:2000



Estratto di mappa 2019 scala 1:2000



La perimetrazione del nucleo soprariportata è ai soli fini indicativi e non ha alcuna ricaduta normativa sulla base della disciplina di PUG.

Comune di Modena

Codice nucleo: 34_464

LOCALIZZAZIONE

Indirizzo: STRADA VILLAVARA

Numero civico: 191

Riferimenti catastali: Foglio: 34

Mappale: 10

FUNZIONI

- | | | | |
|---|--|---|--|
| <input checked="" type="checkbox"/> Residenza | <input checked="" type="checkbox"/> Deposito | <input type="checkbox"/> Allevamento | <input checked="" type="checkbox"/> Centro Aziendale |
| <input type="checkbox"/> Serra/vivaio | <input type="checkbox"/> Agriturismo | <input type="checkbox"/> Maneggio | <input type="checkbox"/> Impianto di trasformazione |
| <input type="checkbox"/> Altre attività econom. | <input type="checkbox"/> Fattoria didattica | <input type="checkbox"/> Imp. tecnologico | <input type="checkbox"/> Attività agricola residua |

Note: bacino d'accumulo per irrigazione

DESCRIZIONE DELL'IMPIANTO INSEDIATIVO

Impianto storico

Numero edifici: 4

Numero edifici oggetto di indagine: 2

- ☐ Vincolo Monumentale D.Lgs. 42/2004
- ☐ Vincolo Giardino di notevole interesse
- ☒ Presenza di edifici estranei all'impianto - strutture precarie non censite

Assetto morfologico: disposizione libera

Elementi componenti presenti:

- | | | | |
|--|---|--|--|
| <input checked="" type="checkbox"/> recinzione | <input type="checkbox"/> manufatto funzionale | <input type="checkbox"/> albero singolo | <input checked="" type="checkbox"/> alberatura a macchia |
| <input type="checkbox"/> pavimentazione | <input type="checkbox"/> siepe | <input type="checkbox"/> alberatura a filare | <input type="checkbox"/> altro |

Note elementi:

RELAZIONI CON IL CONTESTO TERRITORIALE

Tipo di accesso: ☐ accesso indiretto ☐ accesso diretto da viabilità ☒ accesso tramite stradello

Contesto paesaggistico:

- | | |
|---|--|
| <input type="checkbox"/> appartenenza ad agglomerato rurale | <input type="checkbox"/> prossimità a territorio urbanizzato |
| <input checked="" type="checkbox"/> insediamento isolato | <input type="checkbox"/> prossimità ad infrastrutture |
| <input type="checkbox"/> prossimità ad area produttiva | <input type="checkbox"/> prossimità a corso d'acqua |

Criticità ambientali: assenti

NOTE

SCHEDA ANALITICA EDIFICIO

N. 2563

Codice nucleo: 34_464

Codice edificio: 2245

LOCALIZZAZIONE

Indirizzo: STRADA VILLAVARA

civico: 191

Riferimenti catastali 2019

Foglio: 34 Mappale: 10

Quartiere: 2 - S.LAZZARO - MODENA EST - CROCETTA

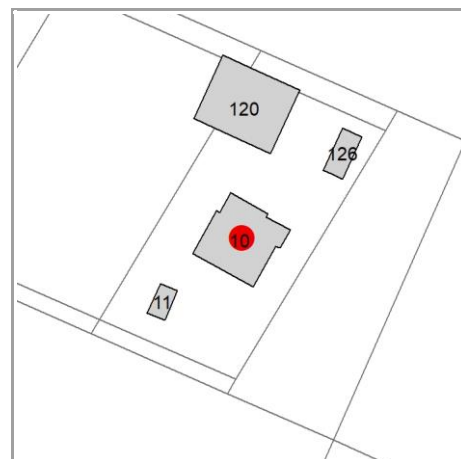
FUNZIONE

Funzione principale: residenza

Funzione secondaria deposito

Stato di utilizzazione: in uso

☐ Edificio produttivo agricolo dismesso



CARATTERISTICHE DELL'EDIFICIO

Numero di piani: 2

Numero di alloggi: 1

Superficie abitazione (mq): 150

Superficie altre funzioni (mq): 370

Epoca di costruzione: dal 1901 al 1945

Tipologia edilizia storica: **edificio a porta morta**

☒ Coerenza con l'impianto storico originario

Integrità tipologica: alterata

Tipo di alterazione: ampliamento

Stato di conservazione: medio

Vincolo Monumentale D.Lgs. 42/2004: non presente

VALUTAZIONE

☐ Valore Storico Architettonico

☒ Valore Storico Culturale Testimoniale

☐ Valore Storico Culturale Testimoniale - Edilizia Minore

NOTE

DOCUMENTAZIONE FOTOGRAFICA

Foto censimento 1985/1987



Foto censimento 2017/2020

CENSIMENTO PATRIMONIO EDILIZIO 2021

TERRITORIO RURALE

N° IDENTIFICATIVO SCHEDA: 2564

Codice nucleo: 34_464

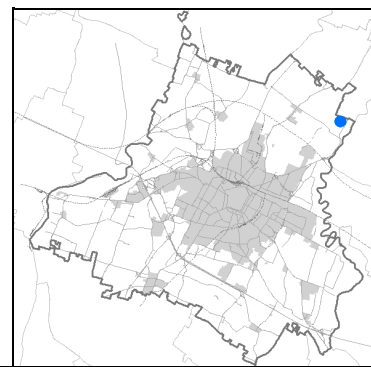


Foto aerea 2019 - C.G.R. s.p.a. Parma scala 1:5000

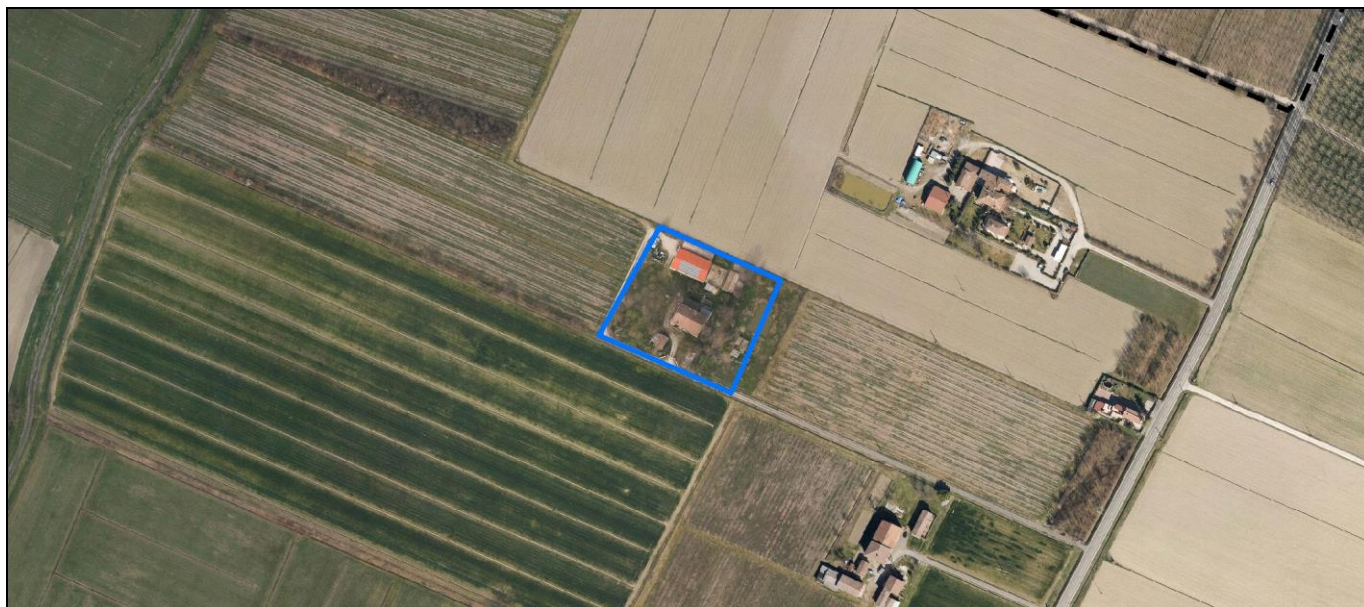
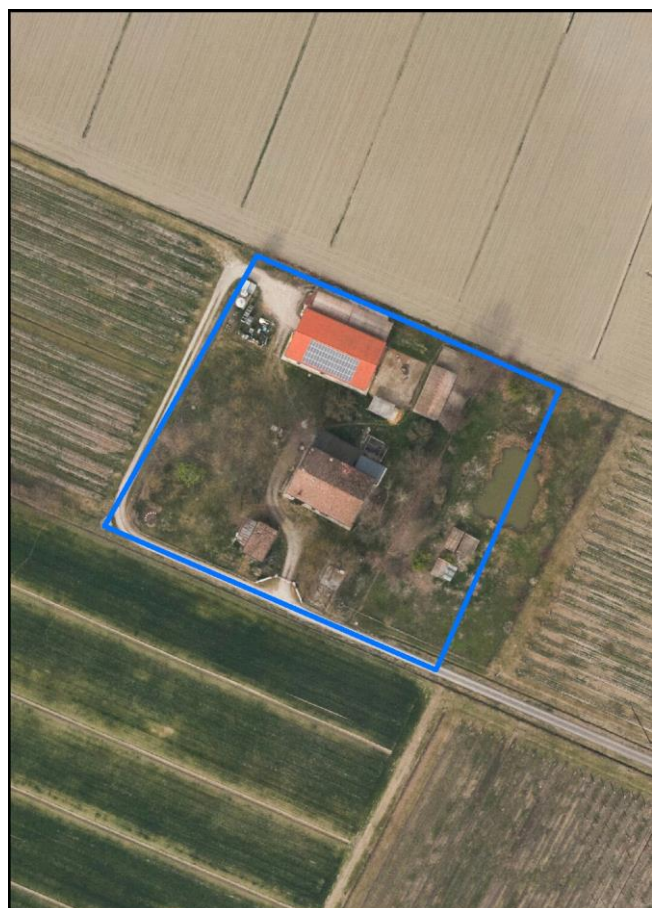


Foto aerea 2019 scala 1:2000



Estratto di mappa 2019 scala 1:2000



La perimetrazione del nucleo soprariportata è ai soli fini indicativi e non ha alcuna ricaduta normativa sulla base della disciplina di PUG.

Comune di Modena

Codice nucleo: 34_464

LOCALIZZAZIONE

Indirizzo: STRADA VILLAVARA

Numero civico: 191

Riferimenti catastali: Foglio: 34

Mappale: 10

FUNZIONI

- | | | | |
|---|--|---|--|
| <input checked="" type="checkbox"/> Residenza | <input checked="" type="checkbox"/> Deposito | <input type="checkbox"/> Allevamento | <input checked="" type="checkbox"/> Centro Aziendale |
| <input type="checkbox"/> Serra/vivaio | <input type="checkbox"/> Agriturismo | <input type="checkbox"/> Maneggio | <input type="checkbox"/> Impianto di trasformazione |
| <input type="checkbox"/> Altre attività econom. | <input type="checkbox"/> Fattoria didattica | <input type="checkbox"/> Imp. tecnologico | <input type="checkbox"/> Attività agricola residua |

Note: bacino d'accumulo per irrigazione

DESCRIZIONE DELL'IMPIANTO INSEDIATIVO

Impianto storico

Numero edifici: 4

Numero edifici oggetto di indagine: 2

- ☐ Vincolo Monumentale D.Lgs. 42/2004
- ☐ Vincolo Giardino di notevole interesse
- ☒ Presenza di edifici estranei all'impianto - strutture precarie non censite

Assetto morfologico: disposizione libera

Elementi componenti presenti:

- | | | | |
|--|---|--|--|
| <input checked="" type="checkbox"/> recinzione | <input type="checkbox"/> manufatto funzionale | <input type="checkbox"/> albero singolo | <input checked="" type="checkbox"/> alberatura a macchia |
| <input type="checkbox"/> pavimentazione | <input type="checkbox"/> siepe | <input type="checkbox"/> alberatura a filare | <input type="checkbox"/> altro |

Note elementi:

RELAZIONI CON IL CONTESTO TERRITORIALE

Tipo di accesso: ☐ accesso indiretto ☐ accesso diretto da viabilità ☒ accesso tramite stradello

Contesto paesaggistico:

- | | |
|---|--|
| <input type="checkbox"/> appartenenza ad agglomerato rurale | <input type="checkbox"/> prossimità a territorio urbanizzato |
| <input checked="" type="checkbox"/> insediamento isolato | <input type="checkbox"/> prossimità ad infrastrutture |
| <input type="checkbox"/> prossimità ad area produttiva | <input type="checkbox"/> prossimità a corso d'acqua |

Criticità ambientali: assenti

NOTE

SCHEDA ANALITICA EDIFICIO

N. 2564

Codice nucleo: 34_464

Codice edificio: 2213

LOCALIZZAZIONE

Indirizzo: STRADA VILLAVARA

civico: 191

Riferimenti catastali 2019

Foglio: 34 Mappale: 11

Quartiere: 2 - S.LAZZARO - MODENA EST - CROCETTA

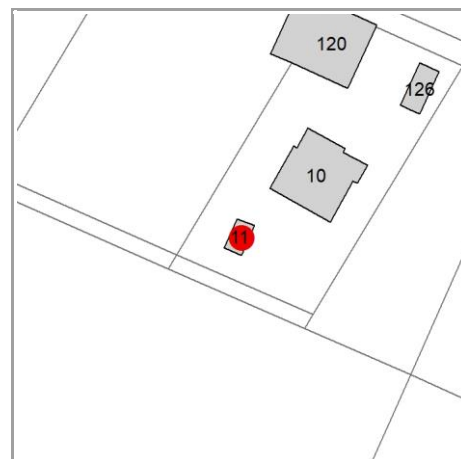
FUNZIONE

Funzione principale: deposito

Funzione secondaria ---

Stato di utilizzazione: in uso

☐ Edificio produttivo agricolo dismesso



CARATTERISTICHE DELL'EDIFICIO

Numero di piani: 1

Numero di alloggi: 0

Superficie abitazione (mq): 0

Superficie altre funzioni (mq): 40

Epoca di costruzione: dal 1901 al 1945

Tipologia edilizia storica: **bassocomodo**

☒ Coerenza con l'impianto storico originario

Integrità tipologica: alterata

Tipo di alterazione: corpo annesso precario

Stato di conservazione: scarso

Vincolo Monumentale D.Lgs. 42/2004: non presente

VALUTAZIONE

☐ Valore Storico Architettonico

☒ Valore Storico Culturale Testimoniale

☐ Valore Storico Culturale Testimoniale - Edilizia Minore

NOTE

DOCUMENTAZIONE FOTOGRAFICA

Foto censimento 1985/1987



Foto censimento 2017/2020

CENSIMENTO PATRIMONIO EDILIZIO 2021

TERRITORIO RURALE

N° IDENTIFICATIVO SCHEDA: 2565

Codice nucleo: 34_463

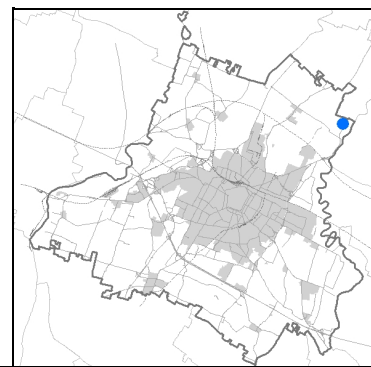


Foto aerea 2019 - C.G.R. s.p.a. Parma scala 1:5000

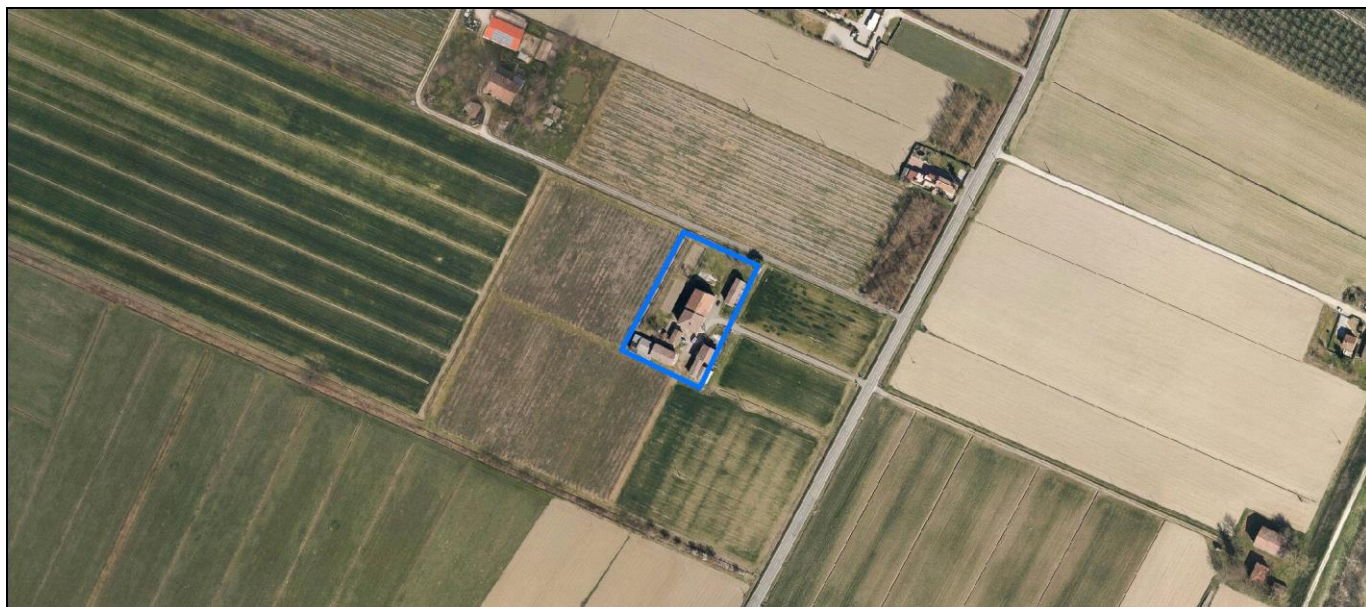
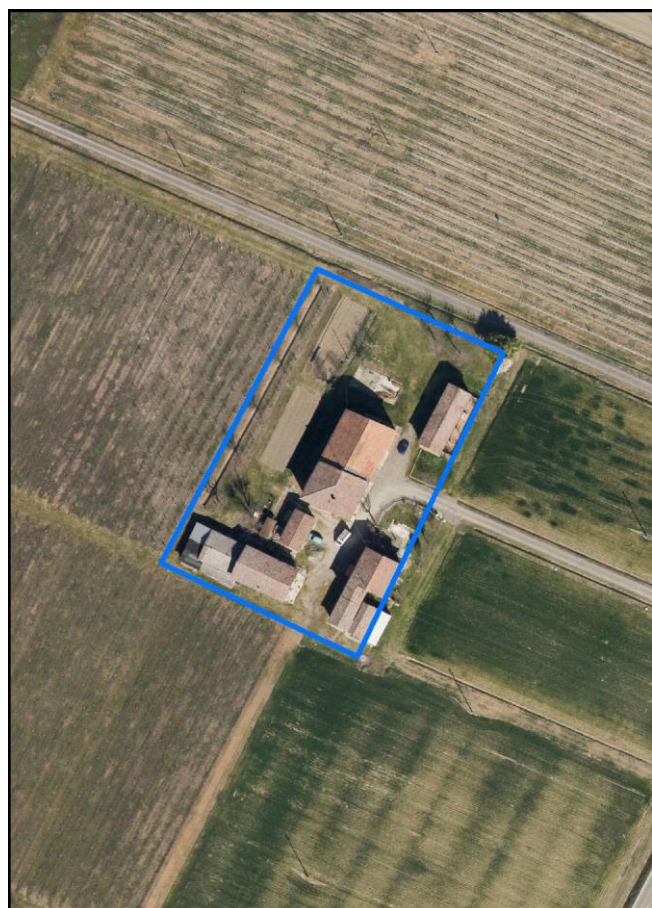
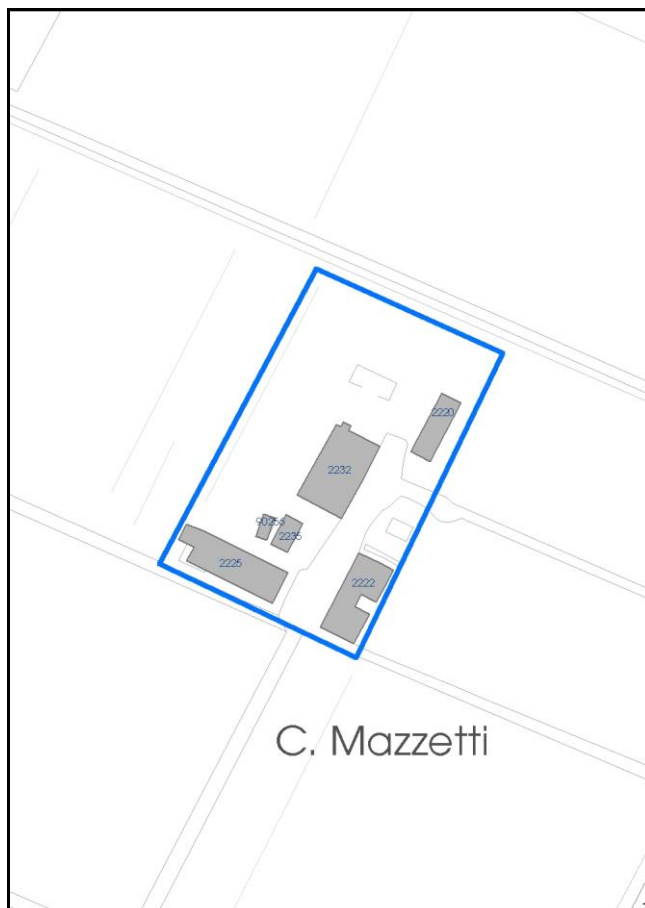


Foto aerea 2019 scala 1:2000



Estratto di mappa 2019 scala 1:2000



La perimetrazione del nucleo soprariportata è ai soli fini indicativi e non ha alcuna ricaduta normativa sulla base della disciplina di PUG.

Comune di Modena

Codice nucleo: 34_463

LOCALIZZAZIONE

Indirizzo: STRADA VILLAVARA

Numero civico: 149

Riferimenti catastali: Foglio: 34

Mappale: 20

FUNZIONI

- | | | | |
|---|--|---|---|
| <input checked="" type="checkbox"/> Residenza | <input checked="" type="checkbox"/> Deposito | <input type="checkbox"/> Allevamento | <input type="checkbox"/> Centro Aziendale |
| <input type="checkbox"/> Serra/vivaio | <input type="checkbox"/> Agriturismo | <input type="checkbox"/> Maneggio | <input type="checkbox"/> Impianto di trasformazione |
| <input type="checkbox"/> Altre attività econom. | <input type="checkbox"/> Fattoria didattica | <input type="checkbox"/> Imp. tecnologico | <input type="checkbox"/> Attività agricola residua |

Note:

DESCRIZIONE DELL'IMPIANTO INSEDIATIVO

Impianto storico

Numero edifici: 6

Numero edifici oggetto di indagine: 1

- ☐ Vincolo Monumentale D.Lgs. 42/2004
- ☐ Vincolo Giardino di notevole interesse
- ☒ Presenza di edifici estranei all'impianto -

Assetto morfologico: cortile

Elementi componenti presenti:

- | | | | |
|---|---|--|--|
| <input type="checkbox"/> recinzione | <input type="checkbox"/> manufatto funzionale | <input checked="" type="checkbox"/> albero singolo | <input checked="" type="checkbox"/> alberatura a macchia |
| <input type="checkbox"/> pavimentazione | <input type="checkbox"/> siepe | <input type="checkbox"/> alberatura a filare | <input type="checkbox"/> altro |

Note elementi:

RELAZIONI CON IL CONTESTO TERRITORIALE

Tipo di accesso: ☐ accesso indiretto ☐ accesso diretto da viabilità ☒ accesso tramite stradello

Contesto paesaggistico:

- | | |
|---|--|
| <input type="checkbox"/> appartenenza ad agglomerato rurale | <input type="checkbox"/> prossimità a territorio urbanizzato |
| <input checked="" type="checkbox"/> insediamento isolato | <input type="checkbox"/> prossimità ad infrastrutture |
| <input type="checkbox"/> prossimità ad area produttiva | <input type="checkbox"/> prossimità a corso d'acqua |

Criticità ambientali: assenti

NOTE

SCHEDA ANALITICA EDIFICIO

N. 2565

Codice nucleo: 34_463

Codice edificio: 2232

LOCALIZZAZIONE

Indirizzo: STRADA VILLAVARA

civico: 149

Riferimenti catastali 2019

Foglio: 34 Mappale: 20

Quartiere: 2 - S.LAZZARO - MODENA EST - CROCETTA

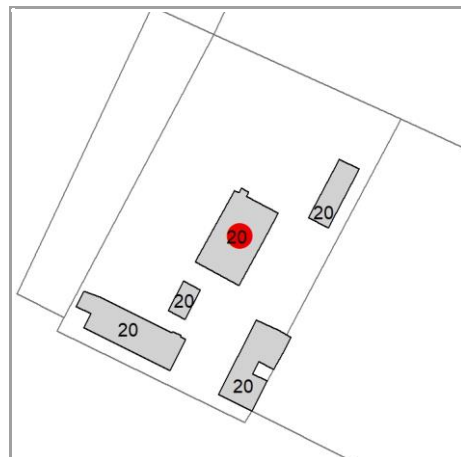
FUNZIONE

Funzione principale: residenza

Funzione secondaria deposito

Stato di utilizzazione: in uso

☐ Edificio produttivo agricolo dismesso



CARATTERISTICHE DELL'EDIFICIO

Numero di piani: 2

Numero di alloggi: 1

Superficie abitazione (mq): 170

Superficie altre funzioni (mq): 400

Epoca di costruzione: dal 1801 al 1900

Tipologia edilizia storica: **edificio a porta morta**

☒ Coerenza con l'impianto storico originario

Integrità tipologica: alterata

Tipo di alterazione: alterazione dell'involucro

Stato di conservazione: scarso

Vincolo Monumentale D.Lgs. 42/2004: non presente

VALUTAZIONE

☐ Valore Storico Architettonico

☒ Valore Storico Culturale Testimoniale

☐ Valore Storico Culturale Testimoniale - Edilizia Minore

NOTE

DOCUMENTAZIONE FOTOGRAFICA

Foto censimento 1985/1987



Foto censimento 2017/2020

CENSIMENTO PATRIMONIO EDILIZIO 2021

TERRITORIO RURALE

N° IDENTIFICATIVO SCHEDA: 2566

Codice nucleo: 34_371d

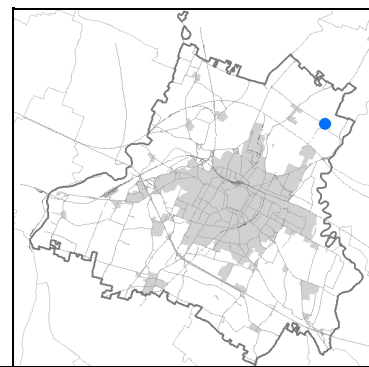


Foto aerea 2019 - C.G.R. s.p.a. Parma scala 1:5000




Foto aerea 2019 scala 1:2000



Estratto di mappa 2019 scala 1:2000



La perimetrazione del nucleo soprariportata è ai soli fini indicativi e non ha alcuna ricaduta normativa sulla base della disciplina di PUG.

Comune di Modena

Codice nucleo: 34_371d

nucleo non recuperato

LOCALIZZAZIONE

Indirizzo: STRADA MUNAROLA

Numero civico: 157

Riferimenti catastali: Foglio: 34

Mappale: 157

FUNZIONI

- | | | | |
|---|---|---|---|
| <input checked="" type="checkbox"/> Residenza | <input type="checkbox"/> Deposito | <input type="checkbox"/> Allevamento | <input type="checkbox"/> Centro Aziendale |
| <input type="checkbox"/> Serra/vivaio | <input type="checkbox"/> Agriturismo | <input type="checkbox"/> Maneggio | <input type="checkbox"/> Impianto di trasformazione |
| <input type="checkbox"/> Altre attività econom. | <input type="checkbox"/> Fattoria didattica | <input type="checkbox"/> Imp. tecnologico | <input type="checkbox"/> Attività agricola residua |

Note:

DESCRIZIONE DELL'IMPIANTO INSEDIATIVO

Impianto storico

Numero edifici: 5

Numero edifici oggetto di indagine: 1

- ☐ Vincolo Monumentale D.Lgs. 42/2004
- ☐ Vincolo Giardino di notevole interesse
- ☒ Presenza di edifici estranei all'impianto -

Assetto morfologico: cortile

Elementi componenti presenti:

- | | | | |
|---|---|--|---|
| <input type="checkbox"/> recinzione | <input type="checkbox"/> manufatto funzionale | <input type="checkbox"/> albero singolo | <input type="checkbox"/> alberatura a macchia |
| <input type="checkbox"/> pavimentazione | <input type="checkbox"/> siepe | <input type="checkbox"/> alberatura a filare | <input type="checkbox"/> altro |

Note elementi:

RELAZIONI CON IL CONTESTO TERRITORIALE

Tipo di accesso: ☐ accesso indiretto ☐ accesso diretto da viabilità ☐ accesso tramite stradello

Contesto paesaggistico:

- | | |
|--|--|
| <input checked="" type="checkbox"/> appartenenza ad agglomerato rurale | <input type="checkbox"/> prossimità a territorio urbanizzato |
| <input type="checkbox"/> insediamento isolato | <input type="checkbox"/> prossimità ad infrastrutture |
| <input type="checkbox"/> prossimità ad area produttiva | <input type="checkbox"/> prossimità a corso d'acqua |

Criticità ambientali: assenti

NOTE

SCHEDA ANALITICA EDIFICIO

N. 2566

Codice nucleo: 34_371d

Codice edificio: 2216

LOCALIZZAZIONE

Indirizzo: STRADA MUNAROLA

civico: 157

Riferimenti catastali 2019

Foglio: 34 Mappale: 157

Quartiere: 2 - S.LAZZARO - MODENA EST - CROCETTA

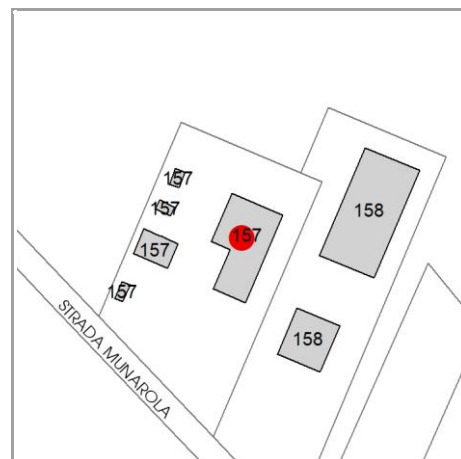
FUNZIONE

Funzione principale: residenza

Funzione secondaria deposito

Stato di utilizzazione: in uso

☐ Edificio produttivo agricolo dismesso



CARATTERISTICHE DELL'EDIFICIO

Numero di piani:

Numero di alloggi: 1

Superficie abitazione (mq): 0

Superficie altre funzioni (mq): 0

Epoca di costruzione: dal 1901 al 1945

Tipologia edilizia storica: **edificio a blocco**

☒ Coerenza con l'impianto storico originario

Integrità tipologica:

Tipo di alterazione: ---

Stato di conservazione: scarso

Vincolo Monumentale D.Lgs. 42/2004: non presente

VALUTAZIONE

☐ Valore Storico Architettonico

☒ Valore Storico Culturale Testimoniale

☐ Valore Storico Culturale Testimoniale - Edilizia Minore

NOTE

DOCUMENTAZIONE FOTOGRAFICA

Foto censimento 1985/1987



Foto censimento 2017/2020

CENSIMENTO PATRIMONIO EDILIZIO 2021 TERRITORIO RURALE

N° IDENTIFICATIVO SCHEDA: 2567

Codice nucleo: 34_44dr

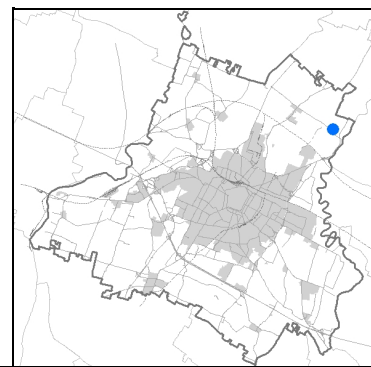


Foto aerea 2019 - C.G.R. s.p.a. Parma scala 1:5000



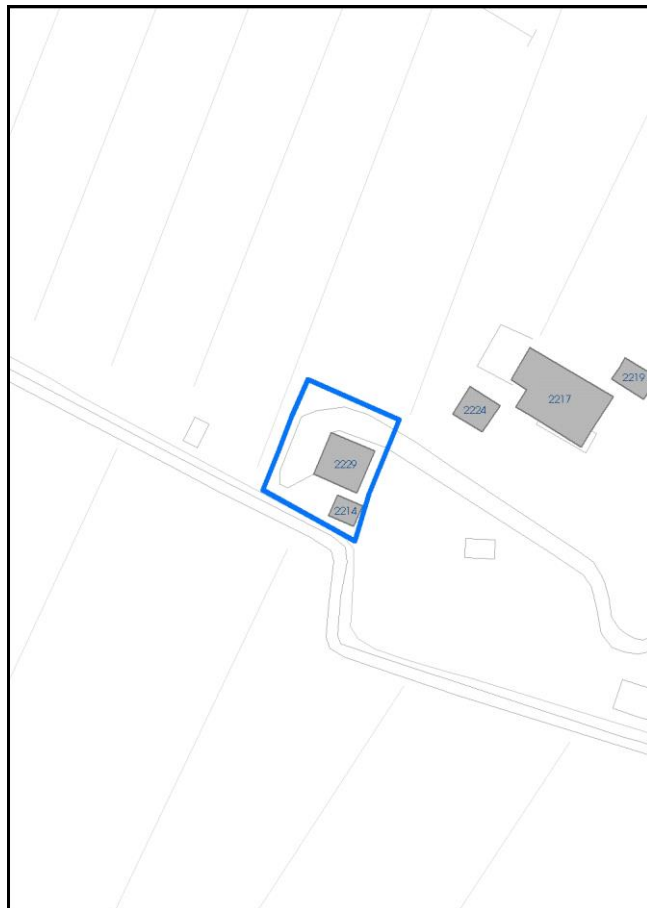


Foto aerea 2019 scala 1:2000



Estratto di mappa 2019 scala 1:2000



La perimetrazione del nucleo soprariportata è ai soli fini indicativi e non ha alcuna ricaduta normativa sulla base della disciplina di PUG.

Comune di Modena

Codice nucleo: 34_44dr

nucleo recuperato

LOCALIZZAZIONE

Indirizzo: STRADA VILLAVARA

Numero civico: 115

Riferimenti catastali: Foglio: 34

Mappale: 44

FUNZIONI

- | | | | |
|---|---|---|---|
| <input checked="" type="checkbox"/> Residenza | <input type="checkbox"/> Deposito | <input type="checkbox"/> Allevamento | <input type="checkbox"/> Centro Aziendale |
| <input type="checkbox"/> Serra/vivaio | <input type="checkbox"/> Agriturismo | <input type="checkbox"/> Maneggio | <input type="checkbox"/> Impianto di trasformazione |
| <input type="checkbox"/> Altre attività econom. | <input type="checkbox"/> Fattoria didattica | <input type="checkbox"/> Imp. tecnologico | <input type="checkbox"/> Attività agricola residua |

Note:

DESCRIZIONE DELL'IMPIANTO INSEDIATIVO

Impianto storico

Numero edifici: 2

Numero edifici oggetto di indagine: 1

- ☐ Vincolo Monumentale D.Lgs. 42/2004
- ☐ Vincolo Giardino di notevole interesse
- ☐ Presenza di edifici estranei all'impianto -

Assetto morfologico: cortile

Elementi componenti presenti:

- | | | | |
|---|---|--|--|
| <input type="checkbox"/> recinzione | <input type="checkbox"/> manufatto funzionale | <input checked="" type="checkbox"/> albero singolo | <input checked="" type="checkbox"/> alberatura a macchia |
| <input type="checkbox"/> pavimentazione | <input checked="" type="checkbox"/> siepe | <input type="checkbox"/> alberatura a filare | <input type="checkbox"/> altro |

Note elementi:

RELAZIONI CON IL CONTESTO TERRITORIALE

Tipo di accesso: ☒ accesso indiretto ☐ accesso diretto da viabilità ☒ accesso tramite stradello

Contesto paesaggistico:

- | | |
|--|--|
| <input checked="" type="checkbox"/> appartenenza ad agglomerato rurale | <input type="checkbox"/> prossimità a territorio urbanizzato |
| <input type="checkbox"/> insediamento isolato | <input type="checkbox"/> prossimità ad infrastrutture |
| <input type="checkbox"/> prossimità ad area produttiva | <input type="checkbox"/> prossimità a corso d'acqua |

Criticità ambientali: attività interne
utilizzo improprio come discarica

NOTE

SCHEDA ANALITICA EDIFICIO

N. 2567

Codice nucleo: 34_44dr

Codice edificio: 2229

LOCALIZZAZIONE

Indirizzo: STRADA VILLAVARA

civico: 115

Riferimenti catastali 2019

Foglio: 34 Mappale: 44

Quartiere: 2 - S.LAZZARO - MODENA EST - CROCETTA

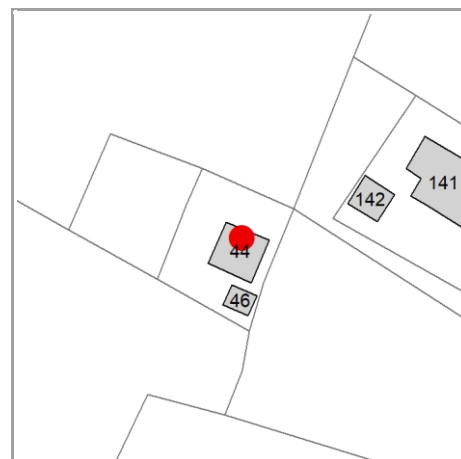
FUNZIONE

Funzione principale: residenza

Funzione secondaria ---

Stato di utilizzazione: in uso

☐ Edificio produttivo agricolo dismesso



CARATTERISTICHE DELL'EDIFICIO

Numero di piani: 3

Numero di alloggi: 1

Superficie abitazione (mq): 151

Superficie altre funzioni (mq): 0

Epoca di costruzione: dal 1801 al 1900

Tipologia edilizia storica: **casa padronale**

☒ Coerenza con l'impianto storico originario

Integrità tipologica: originaria

Tipo di alterazione: ---

Stato di conservazione: buono

Vincolo Monumentale D.Lgs. 42/2004: non presente

VALUTAZIONE

☐ Valore Storico Architettonico

☒ Valore Storico Culturale Testimoniale

☐ Valore Storico Culturale Testimoniale - Edilizia Minore

NOTE

DOCUMENTAZIONE FOTOGRAFICA

Foto censimento 1985/1987



Foto censimento 2017/2020



CENSIMENTO PATRIMONIO EDILIZIO 2021

TERRITORIO RURALE

N° IDENTIFICATIVO SCHEDA: 2568

Codice nucleo: 34_204d

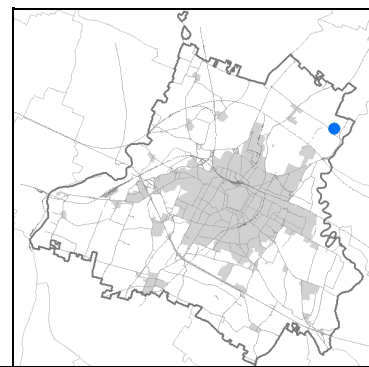


Foto aerea 2019 - C.G.R. s.p.a. Parma scala 1:5000




Foto aerea 2019 scala 1:2000



Estratto di mappa 2019 scala 1:2000



La perimetrazione del nucleo soprariportata è ai soli fini indicativi e non ha alcuna ricaduta normativa sulla base della disciplina di PUG.

Comune di Modena

Codice nucleo: 34_204d

nucleo non recuperato

LOCALIZZAZIONE

Indirizzo: STRADA VILLAVARA

Numero civico: 115

Riferimenti catastali: Foglio: 34

Mappale: 141

FUNZIONI

- | | | | |
|---|---|---|---|
| <input checked="" type="checkbox"/> Residenza | <input type="checkbox"/> Deposito | <input type="checkbox"/> Allevamento | <input type="checkbox"/> Centro Aziendale |
| <input type="checkbox"/> Serra/vivaio | <input type="checkbox"/> Agriturismo | <input type="checkbox"/> Maneggio | <input type="checkbox"/> Impianto di trasformazione |
| <input type="checkbox"/> Altre attività econom. | <input type="checkbox"/> Fattoria didattica | <input type="checkbox"/> Imp. tecnologico | <input type="checkbox"/> Attività agricola residua |

Note:

DESCRIZIONE DELL'IMPIANTO INSEDIATIVO

Impianto storico

Numero edifici: 4

Numero edifici oggetto di indagine: 2

- ☐ Vincolo Monumentale D.Lgs. 42/2004
- ☐ Vincolo Giardino di notevole interesse
- ☒ Presenza di edifici estranei all'impianto -

Assetto morfologico: disposizione libera

Elementi componenti presenti:

- | | | | |
|---|---|--|--|
| <input type="checkbox"/> recinzione | <input type="checkbox"/> manufatto funzionale | <input type="checkbox"/> albero singolo | <input checked="" type="checkbox"/> alberatura a macchia |
| <input type="checkbox"/> pavimentazione | <input checked="" type="checkbox"/> siepe | <input type="checkbox"/> alberatura a filare | <input type="checkbox"/> altro |

Note elementi:

RELAZIONI CON IL CONTESTO TERRITORIALE

Tipo di accesso: ☐ accesso indiretto ☐ accesso diretto da viabilità ☐ accesso tramite stradello

Contesto paesaggistico:

- | | |
|--|--|
| <input checked="" type="checkbox"/> appartenenza ad agglomerato rurale | <input type="checkbox"/> prossimità a territorio urbanizzato |
| <input type="checkbox"/> insediamento isolato | <input type="checkbox"/> prossimità ad infrastrutture |
| <input type="checkbox"/> prossimità ad area produttiva | <input type="checkbox"/> prossimità a corso d'acqua |

Criticità ambientali: assenti

NOTE

SCHEDA ANALITICA EDIFICIO

N. 2568

Codice nucleo: 34_204d

Codice edificio: 2217

LOCALIZZAZIONE

Indirizzo: STRADA VILLAVARA

civico: 115

Riferimenti catastali 2019

Foglio: 34 Mappale: 141

Quartiere: 2 - S.LAZZARO - MODENA EST - CROCETTA

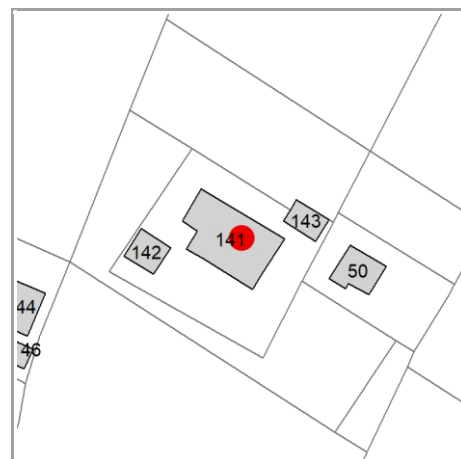
FUNZIONE

Funzione principale: deposito

Funzione secondaria ---

Stato di utilizzazione: in uso

☐ Edificio produttivo agricolo dismesso



CARATTERISTICHE DELL'EDIFICIO

Numero di piani:

Numero di alloggi: 0

Superficie abitazione (mq): 0

Superficie altre funzioni (mq): 0

Epoca di costruzione: dal 1801 al 1900

Tipologia edilizia storica: **edificio a blocco**

☒ Coerenza con l'impianto storico originario

Integrità tipologica:

Tipo di alterazione: ---

Stato di conservazione: scarso

Vincolo Monumentale D.Lgs. 42/2004: non presente

VALUTAZIONE

☐ Valore Storico Architettonico

☒ Valore Storico Culturale Testimoniale

☐ Valore Storico Culturale Testimoniale - Edilizia Minore

NOTE

DOCUMENTAZIONE FOTOGRAFICA

Foto censimento 1985/1987



Foto censimento 2017/2020

CENSIMENTO PATRIMONIO EDILIZIO 2021

TERRITORIO RURALE

N° IDENTIFICATIVO SCHEDA: 2569

Codice nucleo: 34_204d

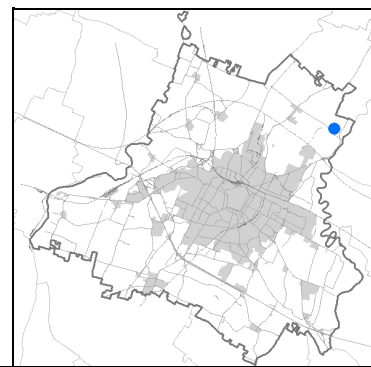


Foto aerea 2019 - C.G.R. s.p.a. Parma scala 1:5000




Foto aerea 2019 scala 1:2000



Estratto di mappa 2019 scala 1:2000



La perimetrazione del nucleo soprariportata è ai soli fini indicativi e non ha alcuna ricaduta normativa sulla base della disciplina di PUG.

Comune di Modena

Codice nucleo: 34_204d

nucleo non recuperato

LOCALIZZAZIONE

Indirizzo: STRADA VILLAVARA

Numero civico: 115

Riferimenti catastali: Foglio: 34

Mappale: 141

FUNZIONI

- | | | | |
|---|---|---|---|
| <input checked="" type="checkbox"/> Residenza | <input type="checkbox"/> Deposito | <input type="checkbox"/> Allevamento | <input type="checkbox"/> Centro Aziendale |
| <input type="checkbox"/> Serra/vivaio | <input type="checkbox"/> Agriturismo | <input type="checkbox"/> Maneggio | <input type="checkbox"/> Impianto di trasformazione |
| <input type="checkbox"/> Altre attività econom. | <input type="checkbox"/> Fattoria didattica | <input type="checkbox"/> Imp. tecnologico | <input type="checkbox"/> Attività agricola residua |

Note:

DESCRIZIONE DELL'IMPIANTO INSEDIATIVO

Impianto storico

Numero edifici: 4

Numero edifici oggetto di indagine: 2

- ☐ Vincolo Monumentale D.Lgs. 42/2004
- ☐ Vincolo Giardino di notevole interesse
- ☒ Presenza di edifici estranei all'impianto -

Assetto morfologico: disposizione libera

Elementi componenti presenti:

- | | | | |
|---|---|--|--|
| <input type="checkbox"/> recinzione | <input type="checkbox"/> manufatto funzionale | <input type="checkbox"/> albero singolo | <input checked="" type="checkbox"/> alberatura a macchia |
| <input type="checkbox"/> pavimentazione | <input checked="" type="checkbox"/> siepe | <input type="checkbox"/> alberatura a filare | <input type="checkbox"/> altro |

Note elementi:

RELAZIONI CON IL CONTESTO TERRITORIALE

Tipo di accesso: ☐ accesso indiretto ☐ accesso diretto da viabilità ☐ accesso tramite stradello

Contesto paesaggistico:

- | | |
|--|--|
| <input checked="" type="checkbox"/> appartenenza ad agglomerato rurale | <input type="checkbox"/> prossimità a territorio urbanizzato |
| <input type="checkbox"/> insediamento isolato | <input type="checkbox"/> prossimità ad infrastrutture |
| <input type="checkbox"/> prossimità ad area produttiva | <input type="checkbox"/> prossimità a corso d'acqua |

Criticità ambientali: assenti

NOTE

SCHEDA ANALITICA EDIFICIO

N. 2569

Codice nucleo: 34_204d

Codice edificio: 2224

LOCALIZZAZIONE

Indirizzo: STRADA VILLAVARA

civico: 115

Riferimenti catastali 2019

Foglio: 34 Mappale: 142

Quartiere: 2 - S.LAZZARO - MODENA EST - CROCETTA

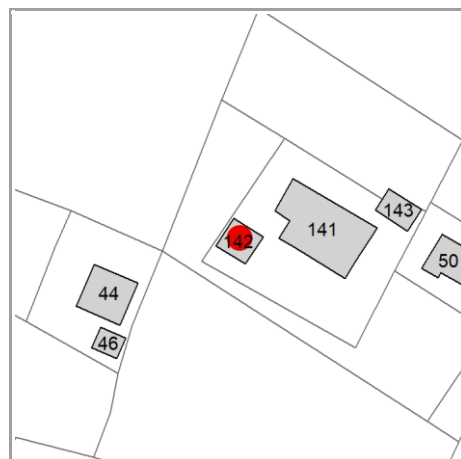
FUNZIONE

Funzione principale: deposito

Funzione secondaria ---

Stato di utilizzazione: in uso

☐ Edificio produttivo agricolo dismesso



CARATTERISTICHE DELL'EDIFICIO

Numero di piani:

Numero di alloggi: 0

Superficie abitazione (mq): 0

Superficie altre funzioni (mq): 0

Epoca di costruzione: dal 1801 al 1900

Tipologia edilizia storica: **stalla e fienile**

☒ Coerenza con l'impianto storico originario

Integrità tipologica:

Tipo di alterazione: ---

Stato di conservazione: scarso

Vincolo Monumentale D.Lgs. 42/2004: non presente

VALUTAZIONE

☐ Valore Storico Architettonico

☒ Valore Storico Culturale Testimoniale

☐ Valore Storico Culturale Testimoniale - Edilizia Minore

NOTE

DOCUMENTAZIONE FOTOGRAFICA

Foto censimento 1985/1987



Foto censimento 2017/2020

CENSIMENTO PATRIMONIO EDILIZIO 2021 TERRITORIO RURALE

N° IDENTIFICATIVO SCHEDA: 2570

Codice nucleo: 34_456

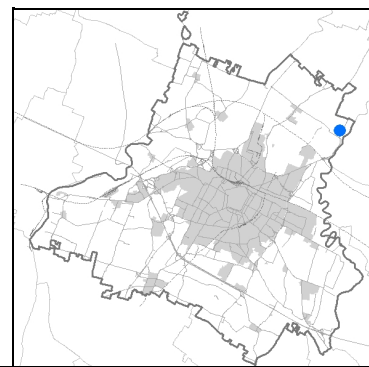


Foto aerea 2019 - C.G.R. s.p.a. Parma scala 1:5000



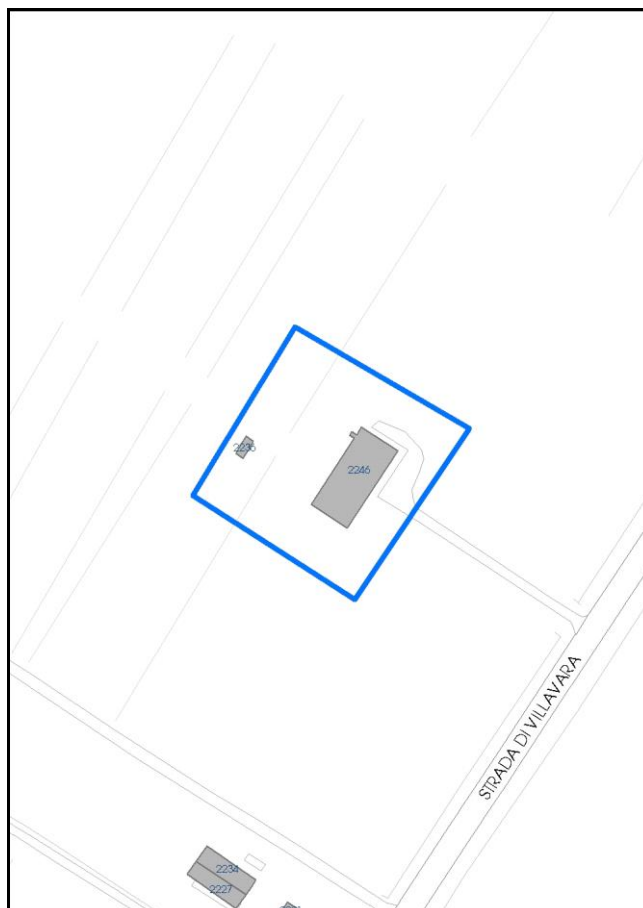


Foto aerea 2019 scala 1:2000



Estratto di mappa 2019 scala 1:2000



La perimetrazione del nucleo soprariportata è ai soli fini indicativi e non ha alcuna ricaduta normativa sulla base della disciplina di PUG.

Comune di Modena

Codice nucleo: 34_456

LOCALIZZAZIONE

Indirizzo: STRADA VILLAVARA

Numero civico: 135

Riferimenti catastali: Foglio: 34

Mappale: 54

FUNZIONI

- | | | | |
|---|--|---|---|
| <input checked="" type="checkbox"/> Residenza | <input checked="" type="checkbox"/> Deposito | <input type="checkbox"/> Allevamento | <input type="checkbox"/> Centro Aziendale |
| <input type="checkbox"/> Serra/vivaio | <input type="checkbox"/> Agriturismo | <input type="checkbox"/> Maneggio | <input type="checkbox"/> Impianto di trasformazione |
| <input type="checkbox"/> Altre attività econom. | <input type="checkbox"/> Fattoria didattica | <input type="checkbox"/> Imp. tecnologico | <input type="checkbox"/> Attività agricola residua |

Note:

DESCRIZIONE DELL'IMPIANTO INSEDIATIVO

Impianto storico

Numero edifici: 2

Numero edifici oggetto di indagine: 1

- ☐ Vincolo Monumentale D.Lgs. 42/2004
- ☐ Vincolo Giardino di notevole interesse
- ☐ Presenza di edifici estranei all'impianto -

Assetto morfologico: cortile

Elementi componenti presenti:

- | | | | |
|---|---|--|---|
| <input type="checkbox"/> recinzione | <input type="checkbox"/> manufatto funzionale | <input checked="" type="checkbox"/> albero singolo | <input type="checkbox"/> alberatura a macchia |
| <input type="checkbox"/> pavimentazione | <input type="checkbox"/> siepe | <input type="checkbox"/> alberatura a filare | <input type="checkbox"/> altro |

Note elementi:

RELAZIONI CON IL CONTESTO TERRITORIALE

Tipo di accesso: ☐ accesso indiretto ☐ accesso diretto da viabilità ☒ accesso tramite stradello

Contesto paesaggistico:

- | | |
|---|--|
| <input type="checkbox"/> appartenenza ad agglomerato rurale | <input type="checkbox"/> prossimità a territorio urbanizzato |
| <input checked="" type="checkbox"/> insediamento isolato | <input type="checkbox"/> prossimità ad infrastrutture |
| <input type="checkbox"/> prossimità ad area produttiva | <input type="checkbox"/> prossimità a corso d'acqua |

Criticità ambientali: assenti

NOTE

SCHEDA ANALITICA EDIFICIO

N. 2570

Codice nucleo: 34_456

Codice edificio: 2246

LOCALIZZAZIONE

Indirizzo: STRADA VILLAVARA

civico: 135

Riferimenti catastali 2019

Foglio: 34 Mappale: 177

Quartiere: 2 - S.LAZZARO - MODENA EST - CROCETTA

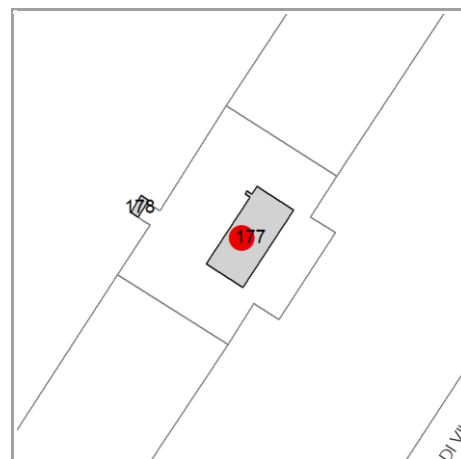
FUNZIONE

Funzione principale: residenza

Funzione secondaria deposito

Stato di utilizzazione: in uso

☐ Edificio produttivo agricolo dismesso



CARATTERISTICHE DELL'EDIFICIO

Numero di piani: 2

Numero di alloggi: 1

Superficie abitazione (mq): 160

Superficie altre funzioni (mq): 370

Epoca di costruzione: dal 1901 al 1945

Tipologia edilizia storica: **edificio a porta morta**

☒ Coerenza con l'impianto storico originario

Integrità tipologica: originaria

Tipo di alterazione: ---

Stato di conservazione: medio

Vincolo Monumentale D.Lgs. 42/2004: non presente

VALUTAZIONE

☐ Valore Storico Architettonico

☒ Valore Storico Culturale Testimoniale

☐ Valore Storico Culturale Testimoniale - Edilizia Minore

NOTE

DOCUMENTAZIONE FOTOGRAFICA

Foto censimento 1985/1987



Foto censimento 2017/2020

CENSIMENTO PATRIMONIO EDILIZIO 2021

TERRITORIO RURALE

N° IDENTIFICATIVO SCHEDA: 2571

Codice nucleo: 34_64dr

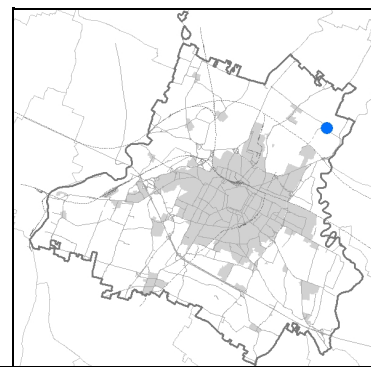


Foto aerea 2019 - C.G.R. s.p.a. Parma scala 1:5000



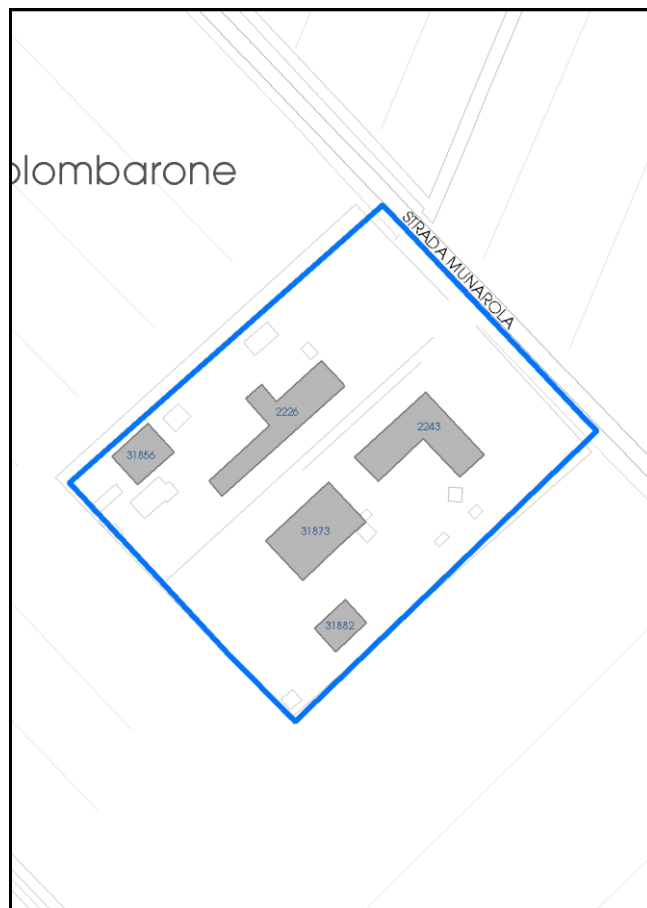


Foto aerea 2019 scala 1:2000



Estratto di mappa 2019 scala 1:2000



La perimetrazione del nucleo soprariportata è ai soli fini indicativi e non ha alcuna ricaduta normativa sulla base della disciplina di PUG.

Comune di Modena

Codice nucleo: 34_64dr

nucleo recuperato

LOCALIZZAZIONE

Indirizzo: STRADA MUNAROLA

Numero civico:

Riferimenti catastali: Foglio: 34

Mappale: 64

FUNZIONI

- | | | | |
|---|---|---|---|
| <input checked="" type="checkbox"/> Residenza | <input type="checkbox"/> Deposito | <input type="checkbox"/> Allevamento | <input type="checkbox"/> Centro Aziendale |
| <input type="checkbox"/> Serra/vivaio | <input type="checkbox"/> Agriturismo | <input type="checkbox"/> Maneggio | <input type="checkbox"/> Impianto di trasformazione |
| <input type="checkbox"/> Altre attività econom. | <input type="checkbox"/> Fattoria didattica | <input type="checkbox"/> Imp. tecnologico | <input type="checkbox"/> Attività agricola residua |

Note:

DESCRIZIONE DELL'IMPIANTO INSEDIATIVO

Impianto storico

Numero edifici: 5

Numero edifici oggetto di indagine: 2

- ☐ Vincolo Monumentale D.Lgs. 42/2004
- ☐ Vincolo Giardino di notevole interesse
- ☒ Presenza di edifici estranei all'impianto -

Assetto morfologico: corte aperta

Elementi componenti presenti:

- | | | | |
|--|---|---|--|
| <input checked="" type="checkbox"/> recinzione | <input type="checkbox"/> manufatto funzionale | <input type="checkbox"/> albero singolo | <input checked="" type="checkbox"/> alberatura a macchia |
| <input checked="" type="checkbox"/> pavimentazione | <input checked="" type="checkbox"/> siepe | <input checked="" type="checkbox"/> alberatura a filare | <input type="checkbox"/> altro |

Note elementi:

RELAZIONI CON IL CONTESTO TERRITORIALE

Tipo di accesso: ☐ accesso indiretto ☒ accesso diretto da viabilità ☐ accesso tramite stradello

Contesto paesaggistico:

- | | |
|---|--|
| <input type="checkbox"/> appartenenza ad agglomerato rurale | <input type="checkbox"/> prossimità a territorio urbanizzato |
| <input checked="" type="checkbox"/> insediamento isolato | <input type="checkbox"/> prossimità ad infrastrutture |
| <input type="checkbox"/> prossimità ad area produttiva | <input type="checkbox"/> prossimità a corso d'acqua |

Criticità ambientali: assenti

NOTE

SCHEDA ANALITICA EDIFICIO

N. 2571

Codice nucleo: 34_64dr

Codice edificio: 2226

Torre Colombaia

LOCALIZZAZIONE

Indirizzo: STRADA MUNAROLA

civico:

Riferimenti catastali 2019

Foglio: 34 Mappale: 61

Quartiere: 2 - S.LAZZARO - MODENA EST - CROCETTA

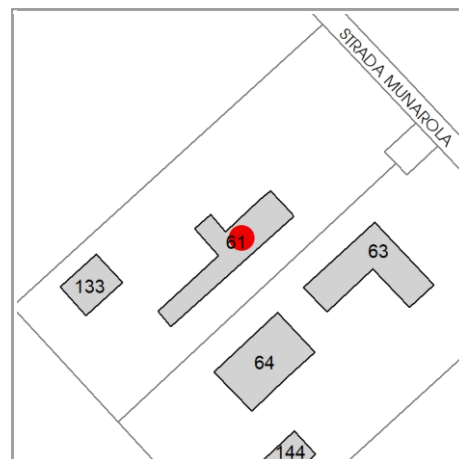
FUNZIONE

Funzione principale: residenza

Funzione secondaria uffici professionali

Stato di utilizzazione: in uso

☐ Edificio produttivo agricolo dismesso



CARATTERISTICHE DELL'EDIFICIO

Numero di piani: 2

Numero di alloggi: 3

Superficie abitazione (mq): 347

Superficie altre funzioni (mq): 0

Epoca di costruzione: fino al 1800

Tipologia edilizia storica: **non riconducibile a una tipologia edilizia storica**

☒ Coerenza con l'impianto storico originario

Integrità tipologica: originaria

Tipo di alterazione: ---

Stato di conservazione: buono

Vincolo Monumentale D.Lgs. 42/2004: non presente

VALUTAZIONE

☒ Valore Storico Architettonico

☐ Valore Storico Culturale Testimoniale

☐ Valore Storico Culturale Testimoniale - Edilizia Minore

NOTE

DOCUMENTAZIONE FOTOGRAFICA

Foto censimento 1985/1987



Foto censimento 2017/2020



CENSIMENTO PATRIMONIO EDILIZIO 2021

TERRITORIO RURALE

N° IDENTIFICATIVO SCHEDA: 2572

Codice nucleo: 34_64dr

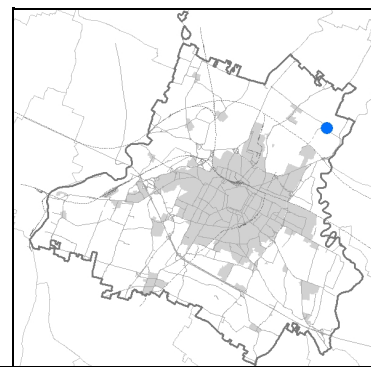


Foto aerea 2019 - C.G.R. s.p.a. Parma scala 1:5000



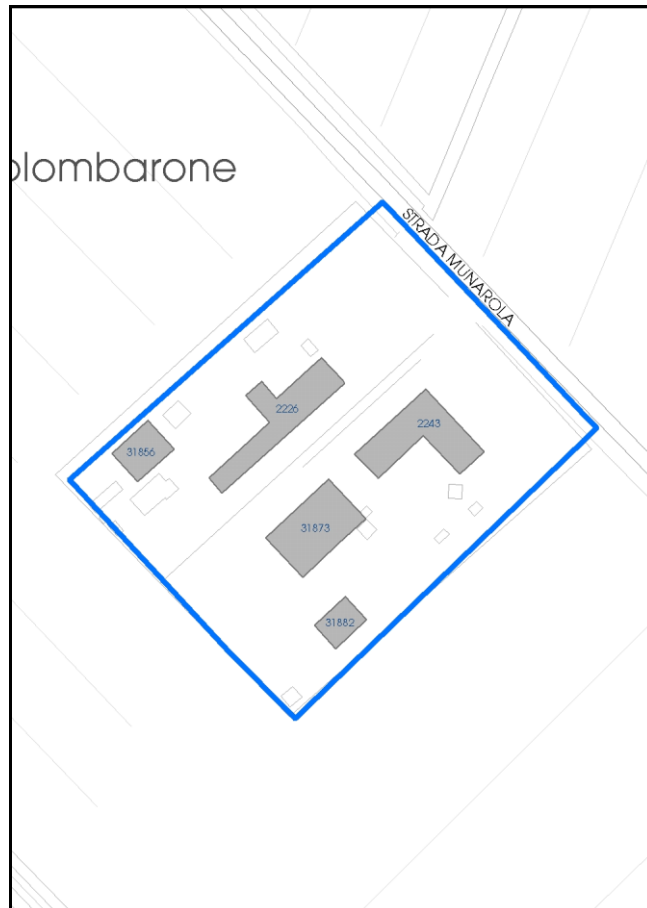


Foto aerea 2019 scala 1:2000



Estratto di mappa 2019 scala 1:2000



La perimetrazione del nucleo soprariportata è ai soli fini indicativi e non ha alcuna ricaduta normativa sulla base della disciplina di PUG.

Comune di Modena

Codice nucleo: 34_64dr

nucleo recuperato

LOCALIZZAZIONE

Indirizzo: STRADA MUNAROLA

Numero civico:

Riferimenti catastali: Foglio: 34

Mappale: 64

FUNZIONI

- | | | | |
|---|---|---|---|
| <input checked="" type="checkbox"/> Residenza | <input type="checkbox"/> Deposito | <input type="checkbox"/> Allevamento | <input type="checkbox"/> Centro Aziendale |
| <input type="checkbox"/> Serra/vivaio | <input type="checkbox"/> Agriturismo | <input type="checkbox"/> Maneggio | <input type="checkbox"/> Impianto di trasformazione |
| <input type="checkbox"/> Altre attività econom. | <input type="checkbox"/> Fattoria didattica | <input type="checkbox"/> Imp. tecnologico | <input type="checkbox"/> Attività agricola residua |

Note:

DESCRIZIONE DELL'IMPIANTO INSEDIATIVO

Impianto storico

Numero edifici: 5

Numero edifici oggetto di indagine: 2

- ☐ Vincolo Monumentale D.Lgs. 42/2004
- ☐ Vincolo Giardino di notevole interesse
- ☒ Presenza di edifici estranei all'impianto -

Assetto morfologico: corte aperta

Elementi componenti presenti:

- | | | | |
|--|---|---|--|
| <input checked="" type="checkbox"/> recinzione | <input type="checkbox"/> manufatto funzionale | <input type="checkbox"/> albero singolo | <input checked="" type="checkbox"/> alberatura a macchia |
| <input checked="" type="checkbox"/> pavimentazione | <input checked="" type="checkbox"/> siepe | <input checked="" type="checkbox"/> alberatura a filare | <input type="checkbox"/> altro |

Note elementi:

RELAZIONI CON IL CONTESTO TERRITORIALE

Tipo di accesso: ☐ accesso indiretto ☒ accesso diretto da viabilità ☐ accesso tramite stradello

Contesto paesaggistico:

- | | |
|---|--|
| <input type="checkbox"/> appartenenza ad agglomerato rurale | <input type="checkbox"/> prossimità a territorio urbanizzato |
| <input checked="" type="checkbox"/> insediamento isolato | <input type="checkbox"/> prossimità ad infrastrutture |
| <input type="checkbox"/> prossimità ad area produttiva | <input type="checkbox"/> prossimità a corso d'acqua |

Criticità ambientali: assenti

NOTE

SCHEDA ANALITICA EDIFICIO

N. 2572

Codice nucleo: 34_64dr

Codice edificio: 31873

LOCALIZZAZIONE

Indirizzo: STRADA MUNAROLA

civico:

Riferimenti catastali 2019

Foglio: 34 Mappale: 64

Quartiere: 2 - S.LAZZARO - MODENA EST - CROCETTA

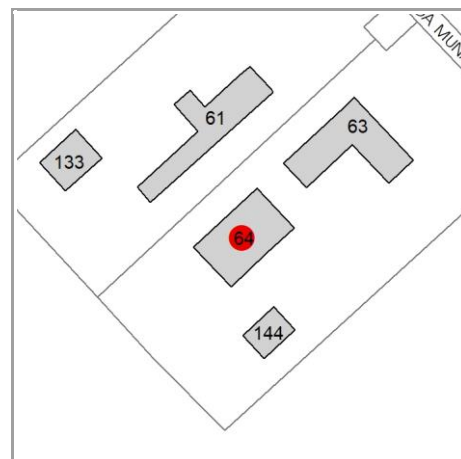
FUNZIONE

Funzione principale: residenza

Funzione secondaria ---

Stato di utilizzazione: in uso

☐ Edificio produttivo agricolo dismesso



CARATTERISTICHE DELL'EDIFICIO

Numero di piani: 3

Numero di alloggi: 4

Superficie abitazione (mq): 327

Superficie altre funzioni (mq): 0

Epoca di costruzione: dal 1801 al 1900

Tipologia edilizia storica: **non riconducibile a una tipologia edilizia storica**

☐ Coerenza con l'impianto storico originario

Integrità tipologica: alterata

Tipo di alterazione: alterazione dell'involucro

Stato di conservazione: buono

Vincolo Monumentale D.Lgs. 42/2004: non presente

VALUTAZIONE

☐ Valore Storico Architettonico

☒ Valore Storico Culturale Testimoniale

☐ Valore Storico Culturale Testimoniale - Edilizia Minore

NOTE

DOCUMENTAZIONE FOTOGRAFICA

Foto censimento 1985/1987



Foto censimento 2017/2020



CENSIMENTO PATRIMONIO EDILIZIO 2021

TERRITORIO RURALE

N° IDENTIFICATIVO SCHEDA: 2573

Codice nucleo: 34_682

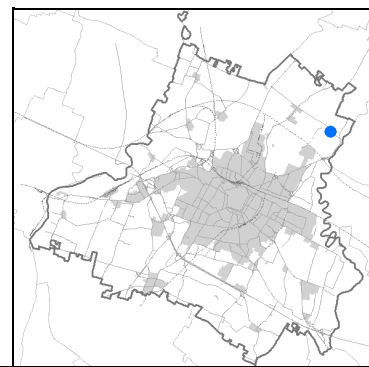


Foto aerea 2019 - C.G.R. s.p.a. Parma scala 1:5000


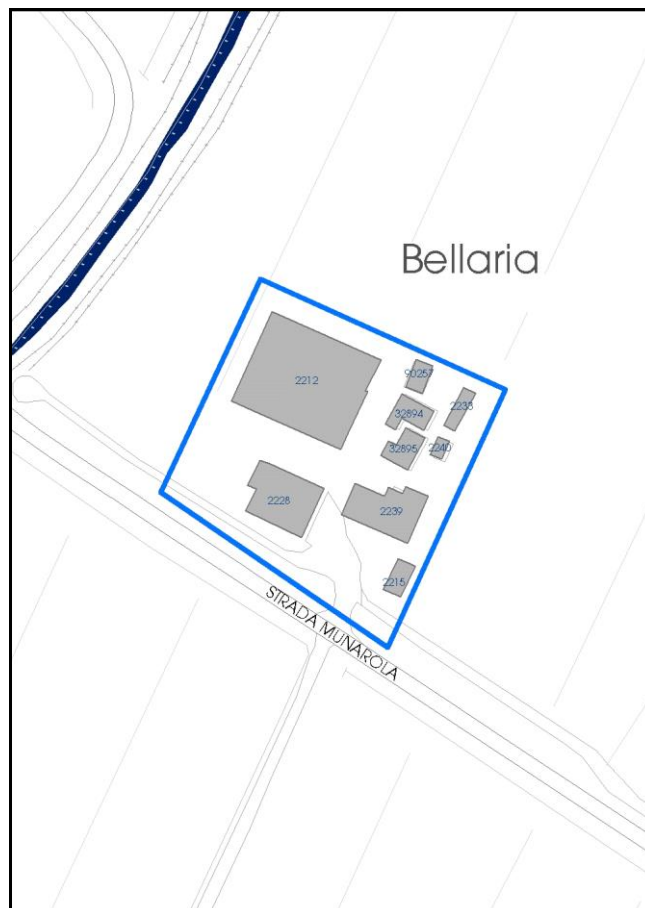


Foto aerea 2019 scala 1:2000



Estratto di mappa 2019 scala 1:2000



La perimetrazione del nucleo soprariportata è ai soli fini indicativi e non ha alcuna ricaduta normativa sulla base della disciplina di PUG.

Comune di Modena

Codice nucleo: 34_682

LOCALIZZAZIONE

Indirizzo: STRADA MUNAROLA

Numero civico: 205

Riferimenti catastali: Foglio: 34

Mappale: 154

FUNZIONI

- | | | | |
|---|--|---|--|
| <input checked="" type="checkbox"/> Residenza | <input checked="" type="checkbox"/> Deposito | <input type="checkbox"/> Allevamento | <input checked="" type="checkbox"/> Centro Aziendale |
| <input type="checkbox"/> Serra/vivaio | <input type="checkbox"/> Agriturismo | <input type="checkbox"/> Maneggio | <input type="checkbox"/> Impianto di trasformazione |
| <input type="checkbox"/> Altre attività econom. | <input type="checkbox"/> Fattoria didattica | <input type="checkbox"/> Imp. tecnologico | <input type="checkbox"/> Attività agricola residua |

Note:

DESCRIZIONE DELL'IMPIANTO INSEDIATIVO

Impianto storico

Numero edifici: 9

Numero edifici oggetto di indagine: 2

- ☐ Vincolo Monumentale D.Lgs. 42/2004
- ☐ Vincolo Giardino di notevole interesse
- ☒ Presenza di edifici estranei all'impianto -

Assetto morfologico: disposizione libera

Elementi componenti presenti:

- | | | | |
|---|---|--|--|
| <input type="checkbox"/> recinzione | <input type="checkbox"/> manufatto funzionale | <input type="checkbox"/> albero singolo | <input checked="" type="checkbox"/> alberatura a macchia |
| <input type="checkbox"/> pavimentazione | <input type="checkbox"/> siepe | <input type="checkbox"/> alberatura a filare | <input type="checkbox"/> altro |

Note elementi:

RELAZIONI CON IL CONTESTO TERRITORIALE

Tipo di accesso: ☐ accesso indiretto ☒ accesso diretto da viabilità ☐ accesso tramite stradello

Contesto paesaggistico:

- | | |
|---|--|
| <input type="checkbox"/> appartenenza ad agglomerato rurale | <input type="checkbox"/> prossimità a territorio urbanizzato |
| <input checked="" type="checkbox"/> insediamento isolato | <input type="checkbox"/> prossimità ad infrastrutture |
| <input type="checkbox"/> prossimità ad area produttiva | <input type="checkbox"/> prossimità a corso d'acqua |

Criticità ambientali: assenti

NOTE

SCHEDA ANALITICA EDIFICIO

N. 2573

Codice nucleo: 34_682

Codice edificio: 2239

LOCALIZZAZIONE

Indirizzo: STRADA MUNAROLA

civico: 205

Riferimenti catastali 2019

Foglio: 34 Mappale: 152

Quartiere: 2 - S.LAZZARO - MODENA EST - CROCETTA

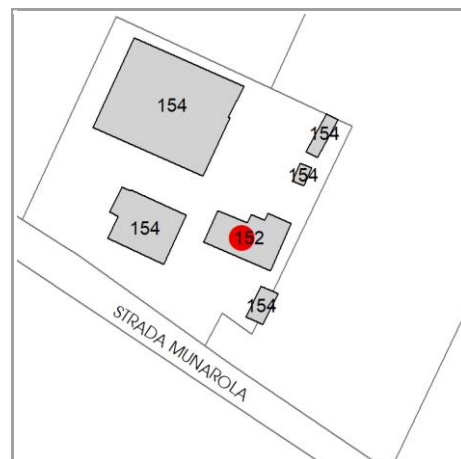
FUNZIONE

Funzione principale: residenza

Funzione secondaria ---

Stato di utilizzazione: in uso

☐ Edificio produttivo agricolo dismesso



CARATTERISTICHE DELL'EDIFICIO

Numero di piani: 2

Numero di alloggi: 3

Superficie abitazione (mq): 400

Superficie altre funzioni (mq): 0

Epoca di costruzione: dal 1801 al 1900

Tipologia edilizia storica: **casa colonica**

☒ Coerenza con l'impianto storico originario

Integrità tipologica: alterata

Tipo di alterazione: ampliamento

Stato di conservazione: medio

Vincolo Monumentale D.Lgs. 42/2004: non presente

VALUTAZIONE

☐ Valore Storico Architettonico

☒ Valore Storico Culturale Testimoniale

☐ Valore Storico Culturale Testimoniale - Edilizia Minore

NOTE

DOCUMENTAZIONE FOTOGRAFICA

Foto censimento 1985/1987



Foto censimento 2017/2020

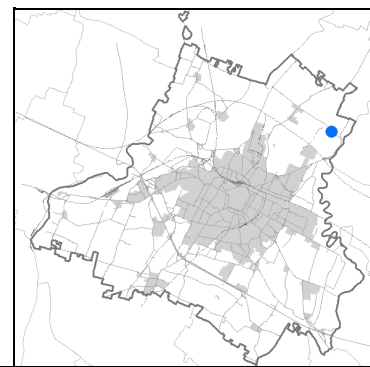


Foto aerea 2019 - C.G.R. s.p.a. Parma scala 1:5000


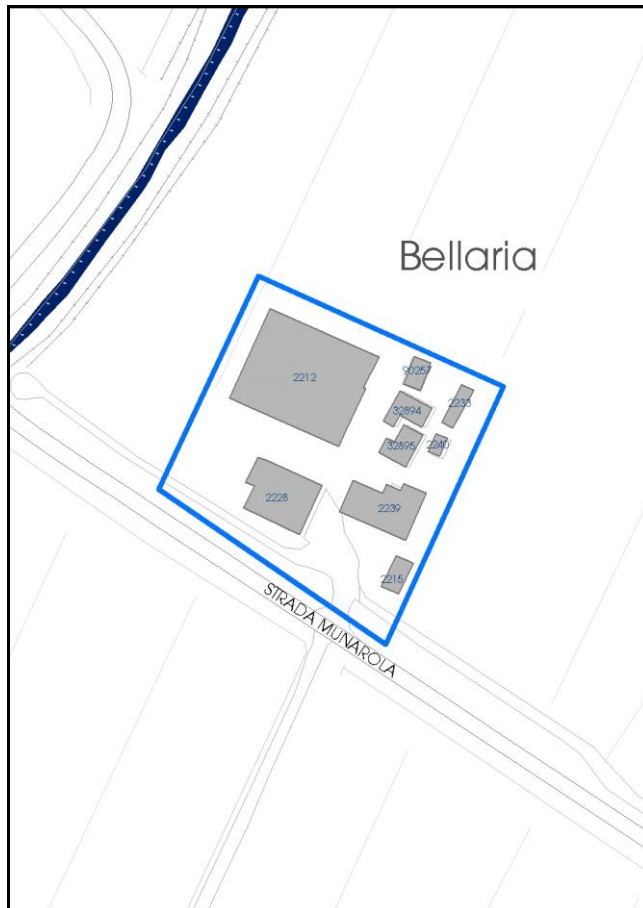


Foto aerea 2019 scala 1: 2000



Estratto di mappa 2019 scala 1:2000



La perimetrazione del nucleo soprariportata è ai soli fini indicativi e non ha alcuna ricaduta normativa sulla base della disciplina di PUG.

Comune di Modena

Codice nucleo: 34_682

LOCALIZZAZIONE

Indirizzo: STRADA MUNAROLA

Numero civico: 205

Riferimenti catastali: Foglio: 34

Mappale: 154

FUNZIONI

- | | | | |
|---|--|---|--|
| <input checked="" type="checkbox"/> Residenza | <input checked="" type="checkbox"/> Deposito | <input type="checkbox"/> Allevamento | <input checked="" type="checkbox"/> Centro Aziendale |
| <input type="checkbox"/> Serra/vivaio | <input type="checkbox"/> Agriturismo | <input type="checkbox"/> Maneggio | <input type="checkbox"/> Impianto di trasformazione |
| <input type="checkbox"/> Altre attività econom. | <input type="checkbox"/> Fattoria didattica | <input type="checkbox"/> Imp. tecnologico | <input type="checkbox"/> Attività agricola residua |

Note:

DESCRIZIONE DELL'IMPIANTO INSEDIATIVO

Impianto storico

Numero edifici: 9

Numero edifici oggetto di indagine: 2

- ☐ Vincolo Monumentale D.Lgs. 42/2004
- ☐ Vincolo Giardino di notevole interesse
- ☒ Presenza di edifici estranei all'impianto -

Assetto morfologico: disposizione libera

Elementi componenti presenti:

- | | | | |
|---|---|--|--|
| <input type="checkbox"/> recinzione | <input type="checkbox"/> manufatto funzionale | <input type="checkbox"/> albero singolo | <input checked="" type="checkbox"/> alberatura a macchia |
| <input type="checkbox"/> pavimentazione | <input type="checkbox"/> siepe | <input type="checkbox"/> alberatura a filare | <input type="checkbox"/> altro |

Note elementi:

RELAZIONI CON IL CONTESTO TERRITORIALE

Tipo di accesso: ☐ accesso indiretto ☒ accesso diretto da viabilità ☐ accesso tramite stradello

Contesto paesaggistico:

- | | |
|---|--|
| <input type="checkbox"/> appartenenza ad agglomerato rurale | <input type="checkbox"/> prossimità a territorio urbanizzato |
| <input checked="" type="checkbox"/> insediamento isolato | <input type="checkbox"/> prossimità ad infrastrutture |
| <input type="checkbox"/> prossimità ad area produttiva | <input type="checkbox"/> prossimità a corso d'acqua |

Criticità ambientali: assenti

NOTE

SCHEDA ANALITICA EDIFICIO

N. 2574

Codice nucleo: 34_682

Codice edificio: 2215

LOCALIZZAZIONE

Indirizzo: STRADA MUNAROLA

civico: 205

Riferimenti catastali 2019

Foglio: 34 Mappale: 154

Quartiere: 2 - S.LAZZARO - MODENA EST - CROCETTA

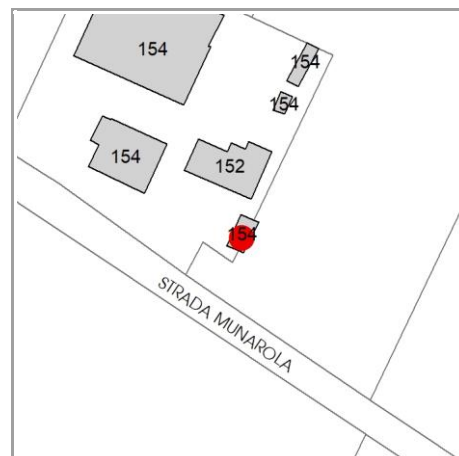
FUNZIONE

Funzione principale: deposito

Funzione secondaria ---

Stato di utilizzazione: in uso

☐ Edificio produttivo agricolo dismesso



CARATTERISTICHE DELL'EDIFICIO

Numero di piani: 1

Numero di alloggi: 0

Superficie abitazione (mq): 0

Superficie altre funzioni (mq): 30

Epoca di costruzione: dal 1801 al 1900

Tipologia edilizia storica: **bassocomodo**

☒ Coerenza con l'impianto storico originario

Integrità tipologica: alterata

Tipo di alterazione: alterazione dell'involucro

Stato di conservazione: medio

Vincolo Monumentale D.Lgs. 42/2004: non presente

VALUTAZIONE

☐ Valore Storico Architettonico

☒ Valore Storico Culturale Testimoniale

☐ Valore Storico Culturale Testimoniale - Edilizia Minore

NOTE

DOCUMENTAZIONE FOTOGRAFICA

Foto censimento 1985/1987



Foto censimento 2017/2020

CENSIMENTO PATRIMONIO EDILIZIO 2021

TERRITORIO RURALE

N° IDENTIFICATIVO SCHEDA: 2575

Codice nucleo: 35_791

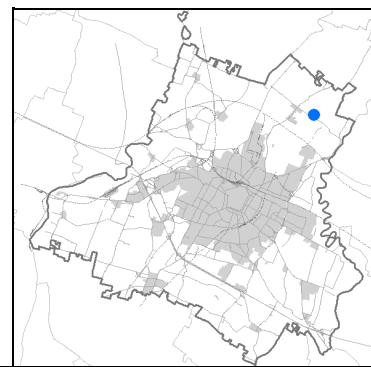


Foto aerea 2019 - C.G.R. s.p.a. Parma scala 1:5000



Foto aerea 2019 scala 1: 5000



Estratto di mappa 2019 scala 1: 5000



La perimetrazione del nucleo soprariportata è ai soli fini indicativi e non ha alcuna ricaduta normativa sulla base della disciplina di PUG.

Comune di Modena

Codice nucleo: 35_791

LOCALIZZAZIONE

Indirizzo: STRADA MUNAROLA

Numero civico: 123

Riferimenti catastali: Foglio: 35

Mappale: 5

FUNZIONI

- | | | | |
|---|--|--|--|
| <input checked="" type="checkbox"/> Residenza | <input checked="" type="checkbox"/> Deposito | <input checked="" type="checkbox"/> Allevamento | <input type="checkbox"/> Centro Aziendale |
| <input type="checkbox"/> Serra/vivaio | <input type="checkbox"/> Agriturismo | <input type="checkbox"/> Maneggio | <input checked="" type="checkbox"/> Impianto di trasformazione |
| <input type="checkbox"/> Altre attività econom. | <input type="checkbox"/> Fattoria didattica | <input checked="" type="checkbox"/> Imp. tecnologico | <input type="checkbox"/> Attività agricola residua |

Note: allevamento suini, concimaia, lagone e centrale elettrica

DESCRIZIONE DELL'IMPIANTO INSEDIATIVO

Impianto storico

Numero edifici: 13

Numero edifici oggetto di indagine: 1

- ☐ Vincolo Monumentale D.Lgs. 42/2004
- ☐ Vincolo Giardino di notevole interesse
- ☒ Presenza di edifici estranei all'impianto -

Assetto morfologico: disposizione libera

Elementi componenti presenti:

- | | | | |
|--|---|---|---|
| <input type="checkbox"/> recinzione | <input type="checkbox"/> manufatto funzionale | <input type="checkbox"/> albero singolo | <input type="checkbox"/> alberatura a macchia |
| <input checked="" type="checkbox"/> pavimentazione | <input type="checkbox"/> siepe | <input checked="" type="checkbox"/> alberatura a filare | <input type="checkbox"/> altro |

Note elementi:

RELAZIONI CON IL CONTESTO TERRITORIALE

Tipo di accesso: ☐ accesso indiretto ☒ accesso diretto da viabilità ☐ accesso tramite stradello

Contesto paesaggistico:

- | | |
|--|--|
| <input checked="" type="checkbox"/> appartenenza ad agglomerato rurale | <input type="checkbox"/> prossimità a territorio urbanizzato |
| <input type="checkbox"/> insediamento isolato | <input type="checkbox"/> prossimità ad infrastrutture |
| <input type="checkbox"/> prossimità ad area produttiva | <input type="checkbox"/> prossimità a corso d'acqua |

Criticità ambientali: attività interne
(allevamento di suini)

NOTE

SCHEDA ANALITICA EDIFICIO

N. 2575

Codice nucleo: 35_791

Codice edificio: 2266

LOCALIZZAZIONE

Indirizzo: STRADA MUNAROLA

civico: 123

Riferimenti catastali 2019

Foglio: 35 Mappale: 5

Quartiere: 2 - S.LAZZARO - MODENA EST - CROCETTA

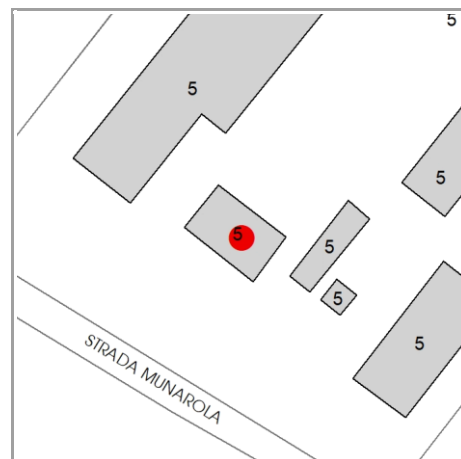
FUNZIONE

Funzione principale: residenza

Funzione secondaria: deposito

Stato di utilizzazione: in uso

☐ Edificio produttivo agricolo dismesso



CARATTERISTICHE DELL'EDIFICIO

Numero di piani: 2

Numero di alloggi: 2

Superficie abitazione (mq): 250

Superficie altre funzioni (mq): 650

Epoca di costruzione: dal 1801 al 1900

Tipologia edilizia storica: **edificio a porta morta**

☒ Coerenza con l'impianto storico originario

Integrità tipologica: alterata

Tipo di alterazione: alterazione dell'involucro

Stato di conservazione: buono

Vincolo Monumentale D.Lgs. 42/2004: non presente

VALUTAZIONE

☐ Valore Storico Architettonico

☒ Valore Storico Culturale Testimoniale

☐ Valore Storico Culturale Testimoniale - Edilizia Minore

NOTE

DOCUMENTAZIONE FOTOGRAFICA

Foto censimento 1985/1987



Foto censimento 2017/2020

CENSIMENTO PATRIMONIO EDILIZIO 2021 TERRITORIO RURALE

N° IDENTIFICATIVO SCHEDA: 2576

Codice nucleo: 35_183d

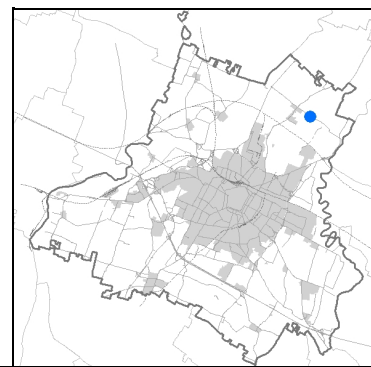


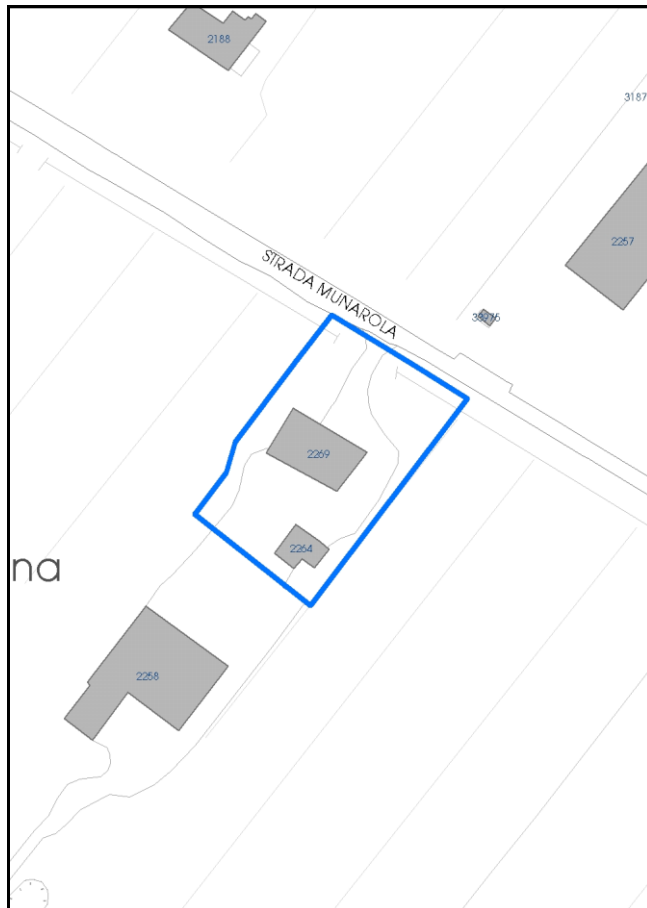
Foto aerea 2019 - C.G.R. s.p.a. Parma scala 1:5000



Foto aerea 2019 scala 1:2000



Estratto di mappa 2019 scala 1:2000



La perimetrazione del nucleo soprariportata è ai soli fini indicativi e non ha alcuna ricaduta normativa sulla base della disciplina di PUG.

Comune di Modena

Codice nucleo: 35_183d

nucleo non recuperato

LOCALIZZAZIONE

Indirizzo: STRADA MUNAROLA

Numero civico: 114

Riferimenti catastali: Foglio: 35

Mappale: 93

FUNZIONI

- | | | | |
|---|---|---|---|
| <input checked="" type="checkbox"/> Residenza | <input type="checkbox"/> Deposito | <input type="checkbox"/> Allevamento | <input type="checkbox"/> Centro Aziendale |
| <input type="checkbox"/> Serra/vivaio | <input type="checkbox"/> Agriturismo | <input type="checkbox"/> Maneggio | <input type="checkbox"/> Impianto di trasformazione |
| <input type="checkbox"/> Altre attività econom. | <input type="checkbox"/> Fattoria didattica | <input type="checkbox"/> Imp. tecnologico | <input type="checkbox"/> Attività agricola residua |

Note:

DESCRIZIONE DELL'IMPIANTO INSEDIATIVO

Impianto storico

Numero edifici: 2

Numero edifici oggetto di indagine: 1

- ☐ Vincolo Monumentale D.Lgs. 42/2004
- ☐ Vincolo Giardino di notevole interesse
- ☐ Presenza di edifici estranei all'impianto -

Assetto morfologico: cortile

Elementi componenti presenti:

- | | | | |
|---|---|--|--|
| <input type="checkbox"/> recinzione | <input type="checkbox"/> manufatto funzionale | <input type="checkbox"/> albero singolo | <input checked="" type="checkbox"/> alberatura a macchia |
| <input type="checkbox"/> pavimentazione | <input checked="" type="checkbox"/> siepe | <input type="checkbox"/> alberatura a filare | <input type="checkbox"/> altro |

Note elementi:

RELAZIONI CON IL CONTESTO TERRITORIALE

Tipo di accesso: ☐ accesso indiretto ☐ accesso diretto da viabilità ☐ accesso tramite stradello

Contesto paesaggistico:

- | | |
|--|--|
| <input checked="" type="checkbox"/> appartenenza ad agglomerato rurale | <input type="checkbox"/> prossimità a territorio urbanizzato |
| <input type="checkbox"/> insediamento isolato | <input type="checkbox"/> prossimità ad infrastrutture |
| <input checked="" type="checkbox"/> prossimità ad area produttiva | <input type="checkbox"/> prossimità a corso d'acqua |

Criticità ambientali: fonti esterne
(allevamento di suini)

NOTE

SCHEDA ANALITICA EDIFICIO

N. 2576

Codice nucleo: 35_183d

Codice edificio: 2269

LOCALIZZAZIONE

Indirizzo: STRADA MUNAROLA

civico: 114

Riferimenti catastali 2019

Foglio: 35 Mappale: 93

Quartiere: 2 - S.LAZZARO - MODENA EST - CROCETTA

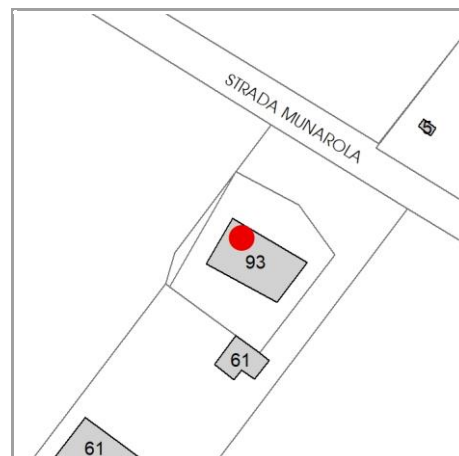
FUNZIONE

Funzione principale: residenza

Funzione secondaria deposito

Stato di utilizzazione: in uso

☐ Edificio produttivo agricolo dismesso



CARATTERISTICHE DELL'EDIFICIO

Numero di piani:

Numero di alloggi: 1

Superficie abitazione (mq): 0

Superficie altre funzioni (mq): 0

Epoca di costruzione: dal 1801 al 1900

Tipologia edilizia storica: **edificio a porta morta**

☒ Coerenza con l'impianto storico originario

Integrità tipologica:

Tipo di alterazione: ---

Stato di conservazione: buono

Vincolo Monumentale D.Lgs. 42/2004: non presente

VALUTAZIONE

☐ Valore Storico Architettonico

☒ Valore Storico Culturale Testimoniale

☐ Valore Storico Culturale Testimoniale - Edilizia Minore

NOTE

DOCUMENTAZIONE FOTOGRAFICA

Foto censimento 1985/1987



Foto censimento 2017/2020

CENSIMENTO PATRIMONIO EDILIZIO 2021

TERRITORIO RURALE

N° IDENTIFICATIVO SCHEDA: 2577

Codice nucleo: 35_465

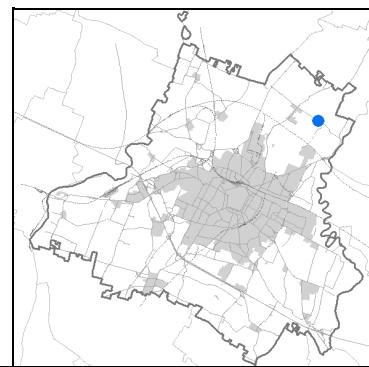


Foto aerea 2019 - C.G.R. s.p.a. Parma scala 1:5000


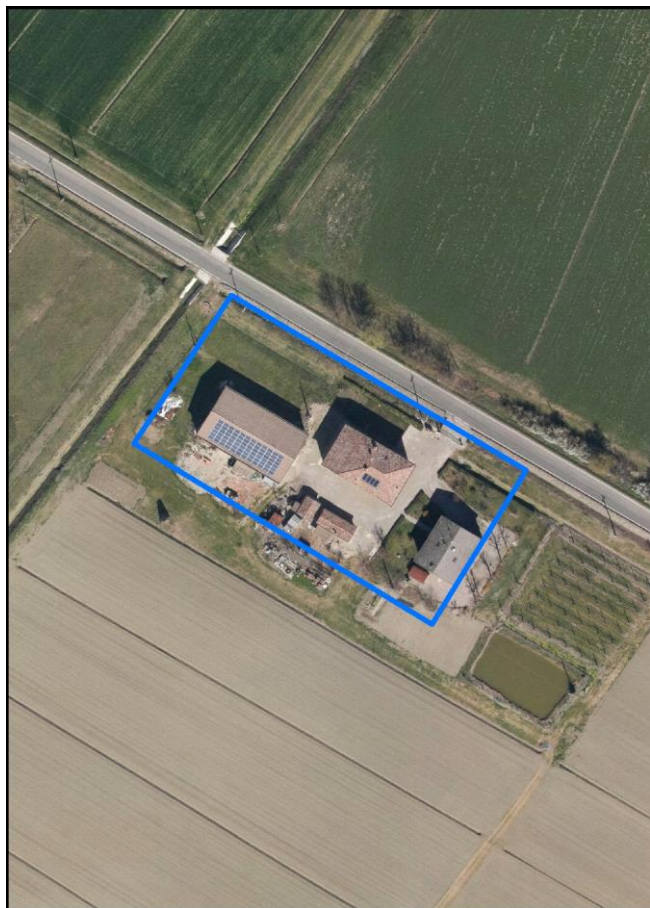


Foto aerea 2019 scala 1: 2000



Estratto di mappa 2019 scala 1: 2000



La perimetrazione del nucleo soprariportata è ai soli fini indicativi e non ha alcuna ricaduta normativa sulla base della disciplina di PUG.

Comune di Modena

Codice nucleo: 35_465

LOCALIZZAZIONE

Indirizzo: STRADA MUNAROLA

Numero civico: 152

Riferimenti catastali: Foglio: 35

Mappale: 87

FUNZIONI

- | | | | |
|---|--|---|--|
| <input checked="" type="checkbox"/> Residenza | <input checked="" type="checkbox"/> Deposito | <input type="checkbox"/> Allevamento | <input checked="" type="checkbox"/> Centro Aziendale |
| <input type="checkbox"/> Serra/vivaio | <input type="checkbox"/> Agriturismo | <input type="checkbox"/> Maneggio | <input type="checkbox"/> Impianto di trasformazione |
| <input type="checkbox"/> Altre attività econom. | <input type="checkbox"/> Fattoria didattica | <input type="checkbox"/> Imp. tecnologico | <input type="checkbox"/> Attività agricola residua |

Note: bacino d'accumulo per irrigazione

DESCRIZIONE DELL'IMPIANTO INSEDIATIVO

Impianto storico

Numero edifici: 5

Numero edifici oggetto di indagine: 1

- ☐ Vincolo Monumentale D.Lgs. 42/2004
- ☐ Vincolo Giardino di notevole interesse
- ☒ Presenza di edifici estranei all'impianto - strutture precarie non censite

Assetto morfologico: cortile

Elementi componenti presenti:

- | | | | |
|---|---|---|---|
| <input type="checkbox"/> recinzione | <input type="checkbox"/> manufatto funzionale | <input type="checkbox"/> albero singolo | <input type="checkbox"/> alberatura a macchia |
| <input type="checkbox"/> pavimentazione | <input checked="" type="checkbox"/> siepe | <input checked="" type="checkbox"/> alberatura a filare | <input type="checkbox"/> altro |

Note elementi:

RELAZIONI CON IL CONTESTO TERRITORIALE

Tipo di accesso: ☐ accesso indiretto ☒ accesso diretto da viabilità ☐ accesso tramite stradello

Contesto paesaggistico:

- | | |
|---|--|
| <input type="checkbox"/> appartenenza ad agglomerato rurale | <input type="checkbox"/> prossimità a territorio urbanizzato |
| <input checked="" type="checkbox"/> insediamento isolato | <input type="checkbox"/> prossimità ad infrastrutture |
| <input type="checkbox"/> prossimità ad area produttiva | <input type="checkbox"/> prossimità a corso d'acqua |

Criticità ambientali: assenti

NOTE

SCHEDA ANALITICA EDIFICIO

N. 2577

Codice nucleo: 35_465

Codice edificio: 2259

LOCALIZZAZIONE

Indirizzo: STRADA MUNAROLA

civico: 152

Riferimenti catastali 2019

Foglio: 35 Mappale: 87

Quartiere: 2 - S.LAZZARO - MODENA EST - CROCETTA

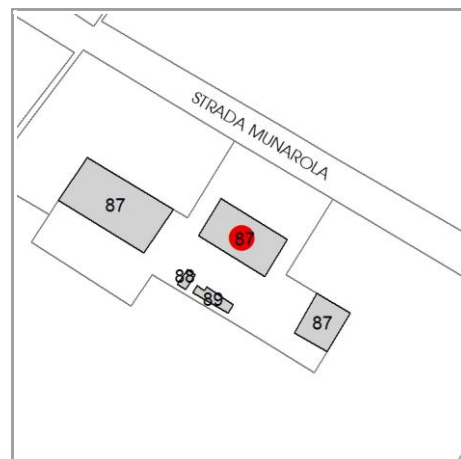
FUNZIONE

Funzione principale: residenza

Funzione secondaria deposito

Stato di utilizzazione: in uso

☐ Edificio produttivo agricolo dismesso



CARATTERISTICHE DELL'EDIFICIO

Numero di piani: 2

Numero di alloggi: 1

Superficie abitazione (mq): 220

Superficie altre funzioni (mq): 220

Epoca di costruzione: dal 1901 al 1945

Tipologia edilizia storica: **edificio a blocco**

☒ Coerenza con l'impianto storico originario

Integrità tipologica: alterata

Tipo di alterazione: alterazione dell'involucro

Stato di conservazione: buono

Vincolo Monumentale D.Lgs. 42/2004: non presente

VALUTAZIONE

☐ Valore Storico Architettonico

☒ Valore Storico Culturale Testimoniale

☐ Valore Storico Culturale Testimoniale - Edilizia Minore

NOTE

DOCUMENTAZIONE FOTOGRAFICA

Foto censimento 1985/1987



Foto censimento 2017/2020

CENSIMENTO PATRIMONIO EDILIZIO 2021

TERRITORIO RURALE

N° IDENTIFICATIVO SCHEDA: 2578

Codice nucleo: 35_720

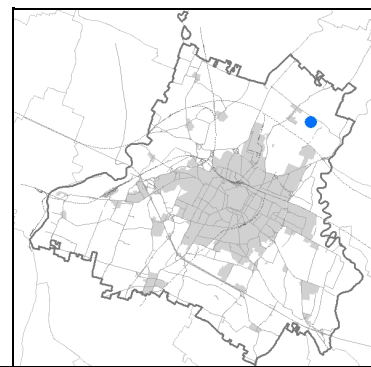


Foto aerea 2019 - C.G.R. s.p.a. Parma scala 1:5000


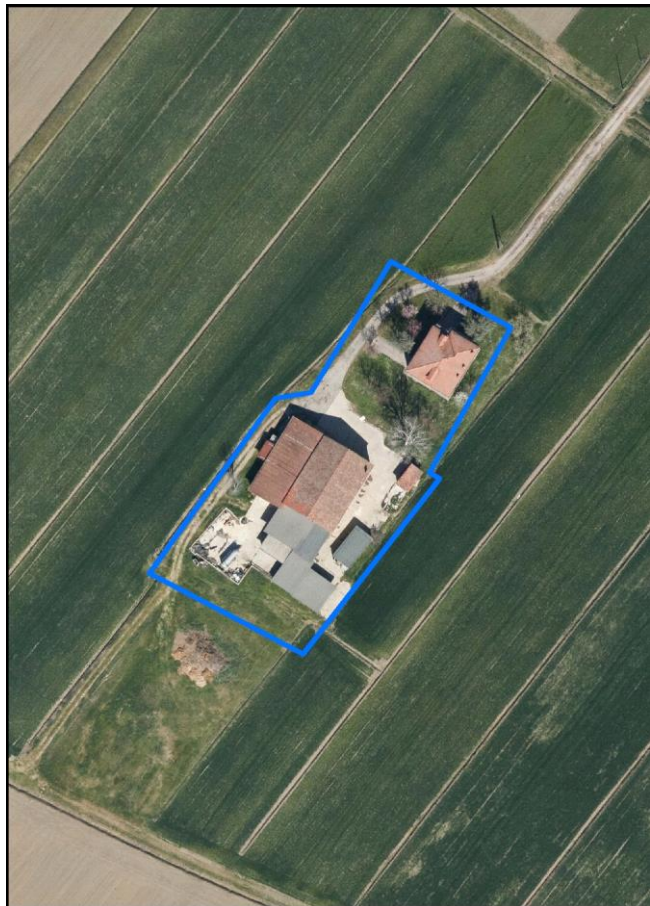


Foto aerea 2019 scala 1:2000



Estratto di mappa 2019 scala 1:2000



La perimetrazione del nucleo soprariportata è ai soli fini indicativi e non ha alcuna ricaduta normativa sulla base della disciplina di PUG.

Comune di Modena

Codice nucleo: 35_720

LOCALIZZAZIONE

Indirizzo: STRADA MUNAROLA

Numero civico: 138

Riferimenti catastali: Foglio: 35

Mappale: 90

FUNZIONI

- | | | | |
|---|--|---|--|
| <input checked="" type="checkbox"/> Residenza | <input checked="" type="checkbox"/> Deposito | <input checked="" type="checkbox"/> Allevamento | <input checked="" type="checkbox"/> Centro Aziendale |
| <input type="checkbox"/> Serra/vivaio | <input type="checkbox"/> Agriturismo | <input type="checkbox"/> Maneggio | <input type="checkbox"/> Impianto di trasformazione |
| <input type="checkbox"/> Altre attività econom. | <input type="checkbox"/> Fattoria didattica | <input type="checkbox"/> Imp. tecnologico | <input type="checkbox"/> Attività agricola residua |

Note: allevamento suini - concimaia dismessa

DESCRIZIONE DELL'IMPIANTO INSEDIATIVO

Impianto storico

Numero edifici: 5

Numero edifici oggetto di indagine: 1

- ☐ Vincolo Monumentale D.Lgs. 42/2004
- ☐ Vincolo Giardino di notevole interesse
- ☒ Presenza di edifici estranei all'impianto -

Assetto morfologico: disposizione libera

Elementi componenti presenti:

- | | | | |
|---|---|--|---|
| <input type="checkbox"/> recinzione | <input type="checkbox"/> manufatto funzionale | <input checked="" type="checkbox"/> albero singolo | <input type="checkbox"/> alberatura a macchia |
| <input type="checkbox"/> pavimentazione | <input type="checkbox"/> siepe | <input type="checkbox"/> alberatura a filare | <input type="checkbox"/> altro |

Note elementi:

RELAZIONI CON IL CONTESTO TERRITORIALE

Tipo di accesso: ☐ accesso indiretto ☐ accesso diretto da viabilità ☒ accesso tramite stradello

Contesto paesaggistico:

- | | |
|---|--|
| <input type="checkbox"/> appartenenza ad agglomerato rurale | <input type="checkbox"/> prossimità a territorio urbanizzato |
| <input checked="" type="checkbox"/> insediamento isolato | <input type="checkbox"/> prossimità ad infrastrutture |
| <input type="checkbox"/> prossimità ad area produttiva | <input type="checkbox"/> prossimità a corso d'acqua |

Criticità ambientali: attività interne
(allevamento di suini)

NOTE

Comune di Modena

CENSIMENTO PATRIMONIO EDILIZIO TERRITORIO RURALE

SCHEDA ANALITICA EDIFICIO

N. 2578

Codice nucleo: 35_720

Codice edificio: 2255

LOCALIZZAZIONE

Indirizzo: STRADA MUNAROLA

civico: 138

Riferimenti catastali 2019

Foglio: 35 Mappale: 90

Quartiere: 2 - S.LAZZARO - MODENA EST - CROCETTA

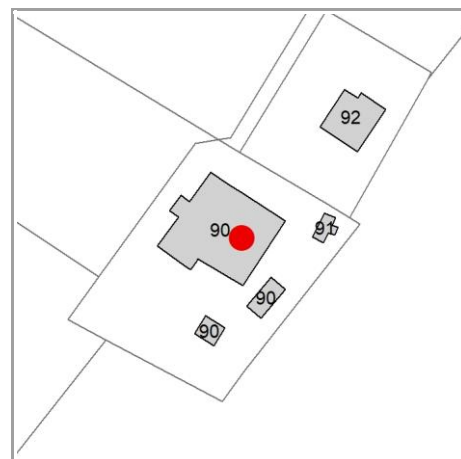
FUNZIONE

Funzione principale: deposito

Funzione secondaria: stalla

Stato di utilizzazione: in uso

☐ Edificio produttivo agricolo dismesso



CARATTERISTICHE DELL'EDIFICIO

Numero di piani: 2

Numero di alloggi: 0

Superficie abitazione (mq): 0

Superficie altre funzioni (mq): 900

Epoca di costruzione: dal 1801 al 1900

Tipologia edilizia storica: **stalla e fienile**

☒ Coerenza con l'impianto storico originario

Integrità tipologica: alterata

Tipo di alterazione: ampliamento

Stato di conservazione: medio

Vincolo Monumentale D.Lgs. 42/2004: non presente

VALUTAZIONE

☐ Valore Storico Architettonico

☒ Valore Storico Culturale Testimoniale

☐ Valore Storico Culturale Testimoniale - Edilizia Minore

NOTE

DOCUMENTAZIONE FOTOGRAFICA

Foto censimento 1985/1987



Foto censimento 2017/2020

CENSIMENTO PATRIMONIO EDILIZIO 2021

TERRITORIO RURALE

N° IDENTIFICATIVO SCHEDA: 2579

Codice nucleo: 35_198d

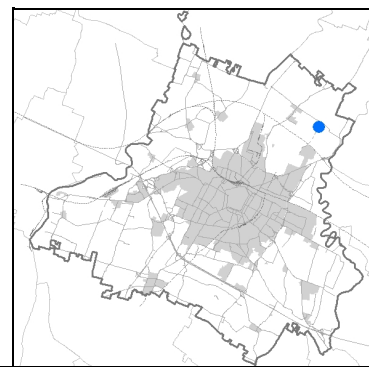


Foto aerea 2019 - C.G.R. s.p.a. Parma scala 1:5000





Foto aerea 2019 scala 1:2000



Estratto di mappa 2019 scala 1:2000



La perimetrazione del nucleo soprariportata è ai soli fini indicativi e non ha alcuna ricaduta normativa sulla base della disciplina di PUG.

Comune di Modena

Codice nucleo: 35_198d

nucleo non recuperato

LOCALIZZAZIONE

Indirizzo: STRADA MUNAROLA

Numero civico: 164

Riferimenti catastali: Foglio: 35

Mappale: 81

FUNZIONI

- | | | | |
|---|---|---|---|
| <input checked="" type="checkbox"/> Residenza | <input type="checkbox"/> Deposito | <input type="checkbox"/> Allevamento | <input type="checkbox"/> Centro Aziendale |
| <input type="checkbox"/> Serra/vivaio | <input type="checkbox"/> Agriturismo | <input type="checkbox"/> Maneggio | <input type="checkbox"/> Impianto di trasformazione |
| <input type="checkbox"/> Altre attività econom. | <input type="checkbox"/> Fattoria didattica | <input type="checkbox"/> Imp. tecnologico | <input type="checkbox"/> Attività agricola residua |

Note:

DESCRIZIONE DELL'IMPIANTO INSEDIATIVO

Impianto storico

Numero edifici: 1

Numero edifici oggetto di indagine: 1

- ☐ Vincolo Monumentale D.Lgs. 42/2004
- ☐ Vincolo Giardino di notevole interesse
- ☐ Presenza di edifici estranei all'impianto -

Assetto morfologico: disposizione libera

Elementi componenti presenti:

- | | | | |
|---|---|--|---|
| <input type="checkbox"/> recinzione | <input type="checkbox"/> manufatto funzionale | <input type="checkbox"/> albero singolo | <input type="checkbox"/> alberatura a macchia |
| <input type="checkbox"/> pavimentazione | <input type="checkbox"/> siepe | <input type="checkbox"/> alberatura a filare | <input type="checkbox"/> altro |

Note elementi:

RELAZIONI CON IL CONTESTO TERRITORIALE

Tipo di accesso: ☐ accesso indiretto ☐ accesso diretto da viabilità ☐ accesso tramite stradello

Contesto paesaggistico:

- | | |
|---|--|
| <input type="checkbox"/> appartenenza ad agglomerato rurale | <input type="checkbox"/> prossimità a territorio urbanizzato |
| <input checked="" type="checkbox"/> insediamento isolato | <input type="checkbox"/> prossimità ad infrastrutture |
| <input type="checkbox"/> prossimità ad area produttiva | <input type="checkbox"/> prossimità a corso d'acqua |

Criticità ambientali: assenti

NOTE

SCHEDA ANALITICA EDIFICIO

N. 2579

Codice nucleo: 35_198d

Codice edificio: 2249

LOCALIZZAZIONE

Indirizzo: STRADA MUNAROLA

civico: 164

Riferimenti catastali 2019

Foglio: 35

Mappale: 81

Quartiere: 2 - S.LAZZARO - MODENA EST - CROCETTA

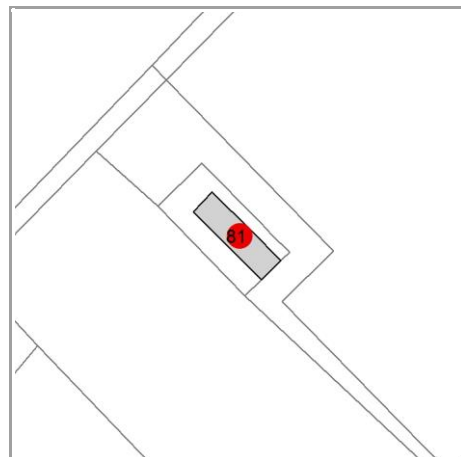
FUNZIONE

Funzione principale: residenza

Funzione secondaria deposito

Stato di utilizzazione: uso non rilevabile

☐ Edificio produttivo agricolo dismesso



CARATTERISTICHE DELL'EDIFICIO

Numero di piani:

Numero di alloggi: 1

Superficie abitazione (mq): 0

Superficie altre funzioni (mq): 0

Epoca di costruzione: dal 1901 al 1945

Tipologia edilizia storica: **edificio a blocco**

☒ Coerenza con l'impianto storico originario

Integrità tipologica:

Tipo di alterazione: ---

Stato di conservazione: scarso

Vincolo Monumentale D.Lgs. 42/2004: non presente

VALUTAZIONE

☐ Valore Storico Architettonico

☒ Valore Storico Culturale Testimoniale

☐ Valore Storico Culturale Testimoniale - Edilizia Minore

NOTE

DOCUMENTAZIONE FOTOGRAFICA

Foto censimento 1985/1987



Foto censimento 2017/2020

CENSIMENTO PATRIMONIO EDILIZIO 2021 TERRITORIO RURALE

N° IDENTIFICATIVO SCHEDA: 2580

Codice nucleo: 35_46dr

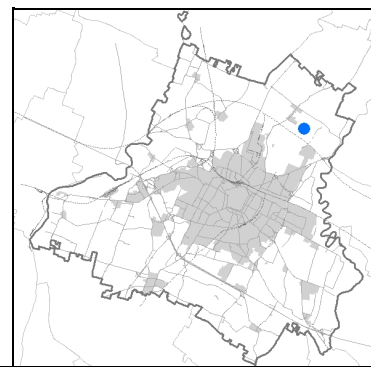


Foto aerea 2019 - C.G.R. s.p.a. Parma scala 1:5000




Foto aerea 2019 scala 1:2000



Estratto di mappa 2019 scala 1:2000



La perimetrazione del nucleo soprariportata è ai soli fini indicativi e non ha alcuna ricaduta normativa sulla base della disciplina di PUG.

Comune di Modena

Codice nucleo: 35_46dr

nucleo recuperato

LOCALIZZAZIONE

Indirizzo: STRADA BATTAGLIA

Numero civico: 167

Riferimenti catastali: Foglio: 35

Mappale: 46

FUNZIONI

- | | | | |
|---|--|---|---|
| <input checked="" type="checkbox"/> Residenza | <input checked="" type="checkbox"/> Deposito | <input type="checkbox"/> Allevamento | <input type="checkbox"/> Centro Aziendale |
| <input type="checkbox"/> Serra/vivaio | <input type="checkbox"/> Agriturismo | <input type="checkbox"/> Maneggio | <input type="checkbox"/> Impianto di trasformazione |
| <input type="checkbox"/> Altre attività econom. | <input type="checkbox"/> Fattoria didattica | <input type="checkbox"/> Imp. tecnologico | <input type="checkbox"/> Attività agricola residua |

Note:

DESCRIZIONE DELL'IMPIANTO INSEDIATIVO

Impianto storico

Numero edifici: 4

Numero edifici oggetto di indagine: 3

- ☐ Vincolo Monumentale D.Lgs. 42/2004
- ☒ Vincolo Giardino di notevole interesse **ALB065**
- ☒ Presenza di edifici estranei all'impianto -

Assetto morfologico: corte aperta

Elementi componenti presenti:

- | | | | |
|--|---|--|--|
| <input checked="" type="checkbox"/> recinzione | <input type="checkbox"/> manufatto funzionale | <input type="checkbox"/> albero singolo | <input checked="" type="checkbox"/> alberatura a macchia |
| <input checked="" type="checkbox"/> pavimentazione | <input checked="" type="checkbox"/> siepe | <input type="checkbox"/> alberatura a filare | <input type="checkbox"/> altro |

Note elementi:

RELAZIONI CON IL CONTESTO TERRITORIALE

Tipo di accesso: ☐ accesso indiretto ☒ accesso diretto da viabilità ☐ accesso tramite stradello

Contesto paesaggistico:

- | | |
|---|--|
| <input type="checkbox"/> appartenenza ad agglomerato rurale | <input type="checkbox"/> prossimità a territorio urbanizzato |
| <input checked="" type="checkbox"/> insediamento isolato | <input type="checkbox"/> prossimità ad infrastrutture |
| <input type="checkbox"/> prossimità ad area produttiva | <input type="checkbox"/> prossimità a corso d'acqua |

Criticità ambientali: assenti

NOTE

Il giardino di notevole interesse occupa solo una parte del nucleo.

Comune di Modena

CENSIMENTO PATRIMONIO EDILIZIO TERRITORIO RURALE

SCHEDA ANALITICA EDIFICIO

N. 2580

Codice nucleo: 35_46dr

Codice edificio: 2267

LOCALIZZAZIONE

Indirizzo: STRADA BATTAGLIA

civico: 167

Riferimenti catastali 2019

Foglio: 35

Mappale: 46

Quartiere: 2 - S.LAZZARO - MODENA EST - CROCETTA

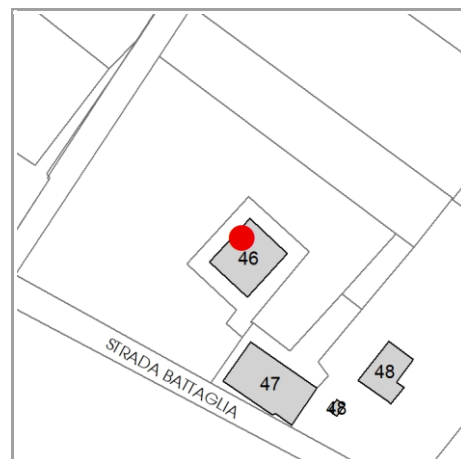
FUNZIONE

Funzione principale: residenza

Funzione secondaria ---

Stato di utilizzazione: in uso

☐ Edificio produttivo agricolo dismesso



CARATTERISTICHE DELL'EDIFICIO

Numero di piani: 2

Numero di alloggi: 2

Superficie abitazione (mq): 212

Superficie altre funzioni (mq): 0

Epoca di costruzione: fino al 1800

Tipologia edilizia storica: **edificio a blocco**

☒ Coerenza con l'impianto storico originario

Integrità tipologica: originaria

Tipo di alterazione: ---

Stato di conservazione: buono

Vincolo Monumentale D.Lgs. 42/2004: non presente

VALUTAZIONE

☐ Valore Storico Architettonico

☒ Valore Storico Culturale Testimoniale

☐ Valore Storico Culturale Testimoniale - Edilizia Minore

NOTE

DOCUMENTAZIONE FOTOGRAFICA

Foto censimento 1985/1987



Foto censimento 2017/2020



CENSIMENTO PATRIMONIO EDILIZIO 2021 TERRITORIO RURALE

N° IDENTIFICATIVO SCHEDA: 2581

Codice nucleo: 35_46dr



Foto aerea 2019 - C.G.R. s.p.a. Parma scala 1:5000




Foto aerea 2019 scala 1:2000



Estratto di mappa 2019 scala 1:2000



La perimetrazione del nucleo soprariportata è ai soli fini indicativi e non ha alcuna ricaduta normativa sulla base della disciplina di PUG.

Comune di Modena

Codice nucleo: 35_46dr

nucleo recuperato

LOCALIZZAZIONE

Indirizzo: STRADA BATTAGLIA

Numero civico: 167

Riferimenti catastali: Foglio: 35

Mappale: 46

FUNZIONI

- | | | | |
|---|--|---|---|
| <input checked="" type="checkbox"/> Residenza | <input checked="" type="checkbox"/> Deposito | <input type="checkbox"/> Allevamento | <input type="checkbox"/> Centro Aziendale |
| <input type="checkbox"/> Serra/vivaio | <input type="checkbox"/> Agriturismo | <input type="checkbox"/> Maneggio | <input type="checkbox"/> Impianto di trasformazione |
| <input type="checkbox"/> Altre attività econom. | <input type="checkbox"/> Fattoria didattica | <input type="checkbox"/> Imp. tecnologico | <input type="checkbox"/> Attività agricola residua |

Note:

DESCRIZIONE DELL'IMPIANTO INSEDIATIVO

Impianto storico

Numero edifici: 4

Numero edifici oggetto di indagine: 3

- ☐ Vincolo Monumentale D.Lgs. 42/2004
- ☒ Vincolo Giardino di notevole interesse **ALB065**
- ☒ Presenza di edifici estranei all'impianto -

Assetto morfologico: corte aperta

Elementi componenti presenti:

- | | | | |
|--|---|--|--|
| <input checked="" type="checkbox"/> recinzione | <input type="checkbox"/> manufatto funzionale | <input type="checkbox"/> albero singolo | <input checked="" type="checkbox"/> alberatura a macchia |
| <input checked="" type="checkbox"/> pavimentazione | <input checked="" type="checkbox"/> siepe | <input type="checkbox"/> alberatura a filare | <input type="checkbox"/> altro |

Note elementi:

RELAZIONI CON IL CONTESTO TERRITORIALE

Tipo di accesso: ☐ accesso indiretto ☒ accesso diretto da viabilità ☐ accesso tramite stradello

Contesto paesaggistico:

- | | |
|---|--|
| <input type="checkbox"/> appartenenza ad agglomerato rurale | <input type="checkbox"/> prossimità a territorio urbanizzato |
| <input checked="" type="checkbox"/> insediamento isolato | <input type="checkbox"/> prossimità ad infrastrutture |
| <input type="checkbox"/> prossimità ad area produttiva | <input type="checkbox"/> prossimità a corso d'acqua |

Criticità ambientali: assenti

NOTE

Il giardino di notevole interesse occupa solo una parte del nucleo.

Comune di Modena

CENSIMENTO PATRIMONIO EDILIZIO TERRITORIO RURALE

SCHEDA ANALITICA EDIFICIO

N. 2581

Codice nucleo: 35_46dr

Codice edificio: 2253

LOCALIZZAZIONE

Indirizzo: STRADA BATTAGLIA

civico: 167

Riferimenti catastali 2019

Foglio: 35 Mappale: 47

Quartiere: 2 - S.LAZZARO - MODENA EST - CROCETTA

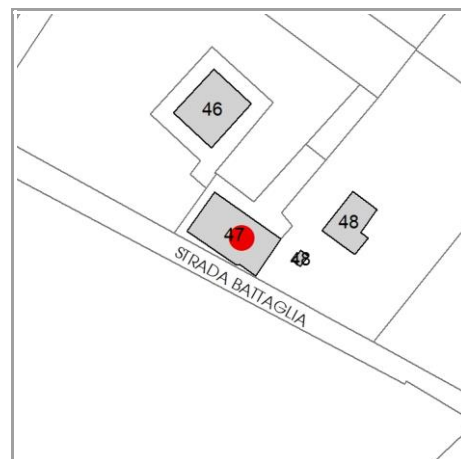
FUNZIONE

Funzione principale: residenza

Funzione secondaria ---

Stato di utilizzazione: in uso

☐ Edificio produttivo agricolo dismesso



CARATTERISTICHE DELL'EDIFICIO

Numero di piani: 2

Numero di alloggi: 1

Superficie abitazione (mq): 264

Superficie altre funzioni (mq): 0

Epoca di costruzione: dal 1801 al 1900

Tipologia edilizia storica: **bassocomodo**

☒ Coerenza con l'impianto storico originario

Integrità tipologica: originaria

Tipo di alterazione: ---

Stato di conservazione: buono

Vincolo Monumentale D.Lgs. 42/2004: non presente

VALUTAZIONE

☐ Valore Storico Architettonico

☒ Valore Storico Culturale Testimoniale

☐ Valore Storico Culturale Testimoniale - Edilizia Minore

NOTE

DOCUMENTAZIONE FOTOGRAFICA

Foto censimento 1985/1987



Foto censimento 2017/2020



CENSIMENTO PATRIMONIO EDILIZIO 2021

TERRITORIO RURALE

N° IDENTIFICATIVO SCHEDA: 2582

Codice nucleo: 35_46dr

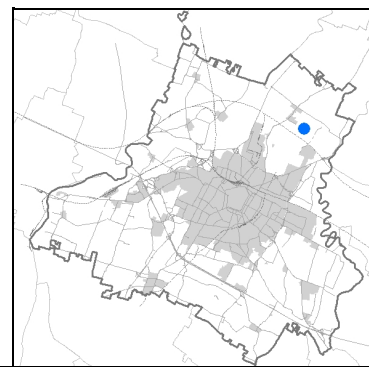


Foto aerea 2019 - C.G.R. s.p.a. Parma scala 1:5000




Foto aerea 2019 scala 1:2000



Estratto di mappa 2019 scala 1:2000



La perimetrazione del nucleo soprariportata è ai soli fini indicativi e non ha alcuna ricaduta normativa sulla base della disciplina di PUG.

Comune di Modena

Codice nucleo: 35_46dr

nucleo recuperato

LOCALIZZAZIONE

Indirizzo: STRADA BATTAGLIA

Numero civico: 167

Riferimenti catastali: Foglio: 35

Mappale: 46

FUNZIONI

- | | | | |
|---|--|---|---|
| <input checked="" type="checkbox"/> Residenza | <input checked="" type="checkbox"/> Deposito | <input type="checkbox"/> Allevamento | <input type="checkbox"/> Centro Aziendale |
| <input type="checkbox"/> Serra/vivaio | <input type="checkbox"/> Agriturismo | <input type="checkbox"/> Maneggio | <input type="checkbox"/> Impianto di trasformazione |
| <input type="checkbox"/> Altre attività econom. | <input type="checkbox"/> Fattoria didattica | <input type="checkbox"/> Imp. tecnologico | <input type="checkbox"/> Attività agricola residua |

Note:

DESCRIZIONE DELL'IMPIANTO INSEDIATIVO

Impianto storico

Numero edifici: 4

Numero edifici oggetto di indagine: 3

- ☐ Vincolo Monumentale D.Lgs. 42/2004
- ☒ Vincolo Giardino di notevole interesse **ALB065**
- ☒ Presenza di edifici estranei all'impianto -

Assetto morfologico: corte aperta

Elementi componenti presenti:

- | | | | |
|--|---|--|--|
| <input checked="" type="checkbox"/> recinzione | <input type="checkbox"/> manufatto funzionale | <input type="checkbox"/> albero singolo | <input checked="" type="checkbox"/> alberatura a macchia |
| <input checked="" type="checkbox"/> pavimentazione | <input checked="" type="checkbox"/> siepe | <input type="checkbox"/> alberatura a filare | <input type="checkbox"/> altro |

Note elementi:

RELAZIONI CON IL CONTESTO TERRITORIALE

Tipo di accesso: ☐ accesso indiretto ☒ accesso diretto da viabilità ☐ accesso tramite stradello

Contesto paesaggistico:

- | | |
|---|--|
| <input type="checkbox"/> appartenenza ad agglomerato rurale | <input type="checkbox"/> prossimità a territorio urbanizzato |
| <input checked="" type="checkbox"/> insediamento isolato | <input type="checkbox"/> prossimità ad infrastrutture |
| <input type="checkbox"/> prossimità ad area produttiva | <input type="checkbox"/> prossimità a corso d'acqua |

Criticità ambientali: assenti

NOTE

Il giardino di notevole interesse occupa solo una parte del nucleo.

SCHEDA ANALITICA EDIFICIO

N. 2582

Codice nucleo: 35_46dr

Codice edificio: 2268

LOCALIZZAZIONE

Indirizzo: STRADA BATTAGLIA

civico: 167

Riferimenti catastali 2019

Foglio: 35 Mappale: 48

Quartiere: 2 - S.LAZZARO - MODENA EST - CROCETTA

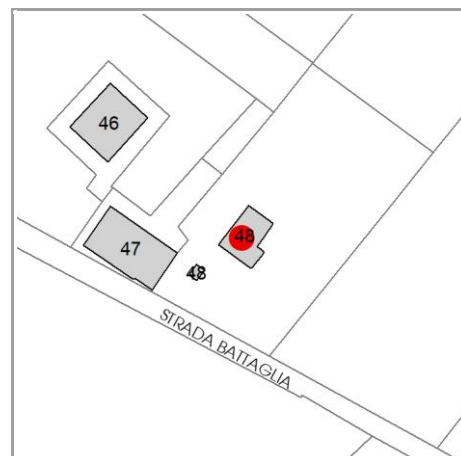
FUNZIONE

Funzione principale: residenza

Funzione secondaria ---

Stato di utilizzazione: in uso

☐ Edificio produttivo agricolo dismesso



CARATTERISTICHE DELL'EDIFICIO

Numero di piani: 2

Numero di alloggi: 1

Superficie abitazione (mq): 120

Superficie altre funzioni (mq): 0

Epoca di costruzione: dal 1901 al 1945

Tipologia edilizia storica: **casa colonica**

☒ Coerenza con l'impianto storico originario

Integrità tipologica: originaria

Tipo di alterazione: ---

Stato di conservazione: buono

Vincolo Monumentale D.Lgs. 42/2004: non presente

VALUTAZIONE

☐ Valore Storico Architettonico

☒ Valore Storico Culturale Testimoniale

☐ Valore Storico Culturale Testimoniale - Edilizia Minore

NOTE

DOCUMENTAZIONE FOTOGRAFICA

Foto censimento 1985/1987



Foto censimento 2017/2020



CENSIMENTO PATRIMONIO EDILIZIO 2021

TERRITORIO RURALE

N° IDENTIFICATIVO SCHEDA: 2583

Codice nucleo: 35_182d

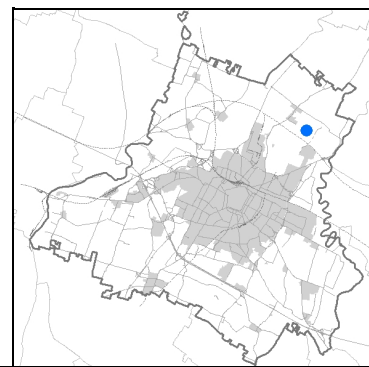


Foto aerea 2019 - C.G.R. s.p.a. Parma scala 1:5000



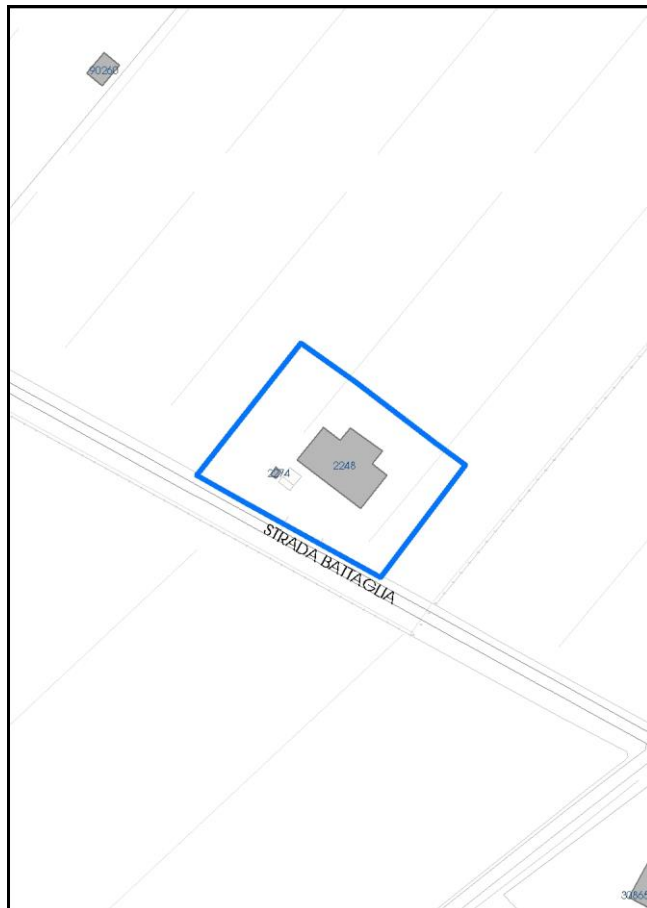


Foto aerea 2019 scala 1:2000



Estratto di mappa 2019 scala 1:2000



La perimetrazione del nucleo soprariportata è ai soli fini indicativi e non ha alcuna ricaduta normativa sulla base della disciplina di PUG.

Comune di Modena

Codice nucleo: 35_182d

nucleo dismesso

LOCALIZZAZIONE

Indirizzo: STRADA BATTAGLIA

Numero civico: 173

Riferimenti catastali: Foglio: 35

Mappale: 50

FUNZIONI

- | | | | |
|---|---|---|---|
| <input checked="" type="checkbox"/> Residenza | <input type="checkbox"/> Deposito | <input type="checkbox"/> Allevamento | <input type="checkbox"/> Centro Aziendale |
| <input type="checkbox"/> Serra/vivaio | <input type="checkbox"/> Agriturismo | <input type="checkbox"/> Maneggio | <input type="checkbox"/> Impianto di trasformazione |
| <input type="checkbox"/> Altre attività econom. | <input type="checkbox"/> Fattoria didattica | <input type="checkbox"/> Imp. tecnologico | <input type="checkbox"/> Attività agricola residua |

Note:

DESCRIZIONE DELL'IMPIANTO INSEDIATIVO

Impianto storico

Numero edifici: 2

Numero edifici oggetto di indagine: 1

- ☐ Vincolo Monumentale D.Lgs. 42/2004
- ☐ Vincolo Giardino di notevole interesse
- ☒ Presenza di edifici estranei all'impianto - presenza di strutture non censite

Assetto morfologico: cortile

Elementi componenti presenti:

- | | | | |
|--|---|--|---|
| <input checked="" type="checkbox"/> recinzione | <input type="checkbox"/> manufatto funzionale | <input type="checkbox"/> albero singolo | <input type="checkbox"/> alberatura a macchia |
| <input type="checkbox"/> pavimentazione | <input type="checkbox"/> siepe | <input type="checkbox"/> alberatura a filare | <input type="checkbox"/> altro |

Note elementi:

RELAZIONI CON IL CONTESTO TERRITORIALE

Tipo di accesso: ☐ accesso indiretto ☐ accesso diretto da viabilità ☐ accesso tramite stradello

Contesto paesaggistico:

- | | |
|---|--|
| <input type="checkbox"/> appartenenza ad agglomerato rurale | <input type="checkbox"/> prossimità a territorio urbanizzato |
| <input checked="" type="checkbox"/> insediamento isolato | <input type="checkbox"/> prossimità ad infrastrutture |
| <input type="checkbox"/> prossimità ad area produttiva | <input type="checkbox"/> prossimità a corso d'acqua |

Criticità ambientali: assenti

NOTE

SCHEDA ANALITICA EDIFICIO

N. 2583

Codice nucleo: 35_182d

Codice edificio: 2248

LOCALIZZAZIONE

Indirizzo: STRADA BATTAGLIA

civico: 173

Riferimenti catastali 2019

Foglio: 35

Mappale: 50

Quartiere: 2 - S.LAZZARO - MODENA EST - CROCETTA

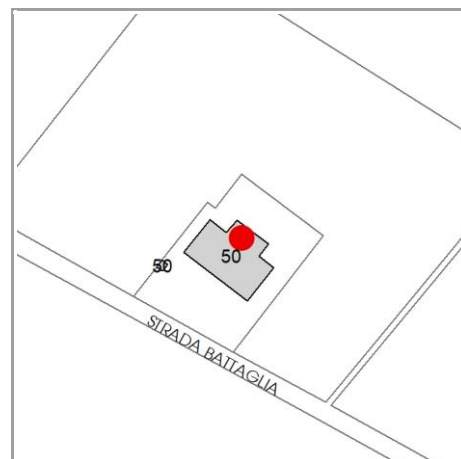
FUNZIONE

Funzione principale: residenza

Funzione secondaria deposito

Stato di utilizzazione: non in uso

☐ Edificio produttivo agricolo dismesso



CARATTERISTICHE DELL'EDIFICIO

Numero di piani:

Numero di alloggi: 1

Superficie abitazione (mq): 0

Superficie altre funzioni (mq): 0

Epoca di costruzione: dal 1901 al 1945

Tipologia edilizia storica: **edificio a porta morta**

☒ Coerenza con l'impianto storico originario

Integrità tipologica:

Tipo di alterazione: ---

Stato di conservazione: scarso

Vincolo Monumentale D.Lgs. 42/2004: non presente

VALUTAZIONE

☐ Valore Storico Architettonico

☒ Valore Storico Culturale Testimoniale

☐ Valore Storico Culturale Testimoniale - Edilizia Minore

NOTE

DOCUMENTAZIONE FOTOGRAFICA

Foto censimento 1985/1987



Foto censimento 2017/2020

CENSIMENTO PATRIMONIO EDILIZIO 2021

TERRITORIO RURALE

N° IDENTIFICATIVO SCHEDA: 2584

Codice nucleo: 35_453

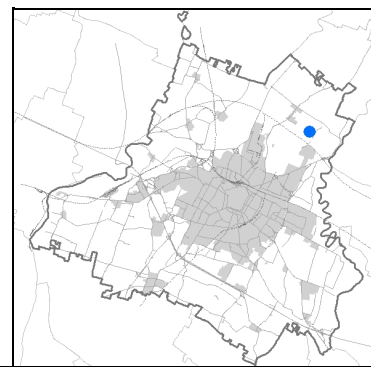


Foto aerea 2019 - C.G.R. s.p.a. Parma scala 1:5000



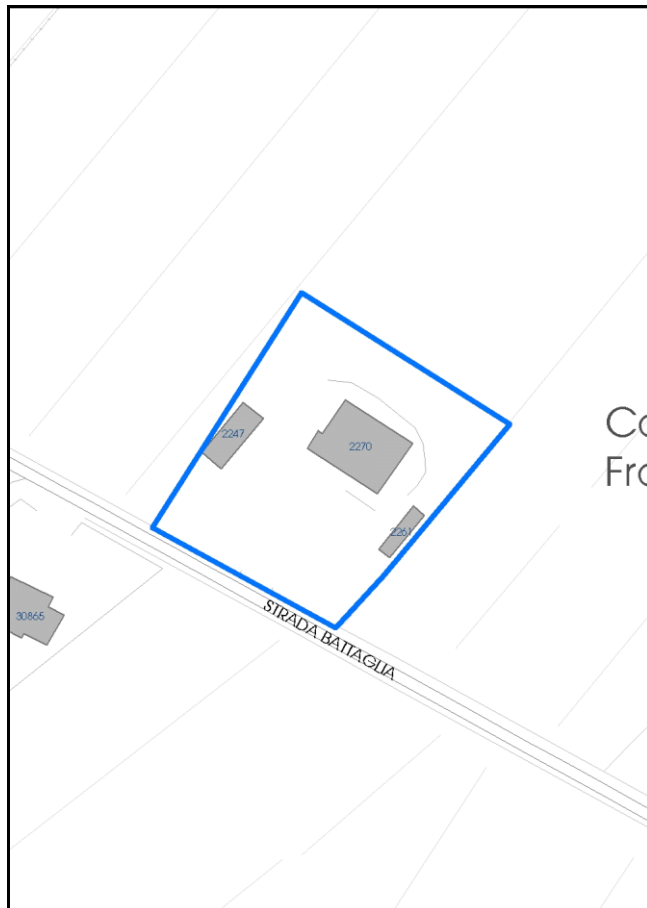


Foto aerea 2019 scala 1:2000



Estratto di mappa 2019 scala 1:2000



La perimetrazione del nucleo soprariportata è ai soli fini indicativi e non ha alcuna ricaduta normativa sulla base della disciplina di PUG.

Comune di Modena

Codice nucleo: 35_453

nucleo dismesso

LOCALIZZAZIONE

Indirizzo: STRADA BATTAGLIA

Numero civico: 179

Riferimenti catastali: Foglio: 35

Mappale: 51

FUNZIONI

- | | | | |
|---|--|---|---|
| <input checked="" type="checkbox"/> Residenza | <input checked="" type="checkbox"/> Deposito | <input type="checkbox"/> Allevamento | <input type="checkbox"/> Centro Aziendale |
| <input type="checkbox"/> Serra/vivaio | <input type="checkbox"/> Agriturismo | <input type="checkbox"/> Maneggio | <input type="checkbox"/> Impianto di trasformazione |
| <input type="checkbox"/> Altre attività econom. | <input type="checkbox"/> Fattoria didattica | <input type="checkbox"/> Imp. tecnologico | <input type="checkbox"/> Attività agricola residua |

Note:

DESCRIZIONE DELL'IMPIANTO INSEDIATIVO

Impianto storico

Numero edifici: 3

Numero edifici oggetto di indagine: 1

- ☐ Vincolo Monumentale D.Lgs. 42/2004
- ☐ Vincolo Giardino di notevole interesse
- ☐ Presenza di edifici estranei all'impianto -

Assetto morfologico: corte aperta

Elementi componenti presenti:

- | | | | |
|---|---|--|---|
| <input type="checkbox"/> recinzione | <input type="checkbox"/> manufatto funzionale | <input checked="" type="checkbox"/> albero singolo | <input type="checkbox"/> alberatura a macchia |
| <input type="checkbox"/> pavimentazione | <input type="checkbox"/> siepe | <input type="checkbox"/> alberatura a filare | <input type="checkbox"/> altro |

Note elementi:

RELAZIONI CON IL CONTESTO TERRITORIALE

Tipo di accesso: ☐ accesso indiretto ☒ accesso diretto da viabilità ☐ accesso tramite stradello

Contesto paesaggistico:

- | | |
|--|--|
| <input checked="" type="checkbox"/> appartenenza ad agglomerato rurale | <input type="checkbox"/> prossimità a territorio urbanizzato |
| <input type="checkbox"/> insediamento isolato | <input type="checkbox"/> prossimità ad infrastrutture |
| <input type="checkbox"/> prossimità ad area produttiva | <input type="checkbox"/> prossimità a corso d'acqua |

Criticità ambientali: assenti

NOTE

SCHEDA ANALITICA EDIFICIO

N. 2584

Codice nucleo: 35_453

Codice edificio: 2270

LOCALIZZAZIONE

Indirizzo: STRADA BATTAGLIA

civico: 179

Riferimenti catastali 2019

Foglio: 35

Mappale: 51

Quartiere: 2 - S.LAZZARO - MODENA EST - CROCETTA

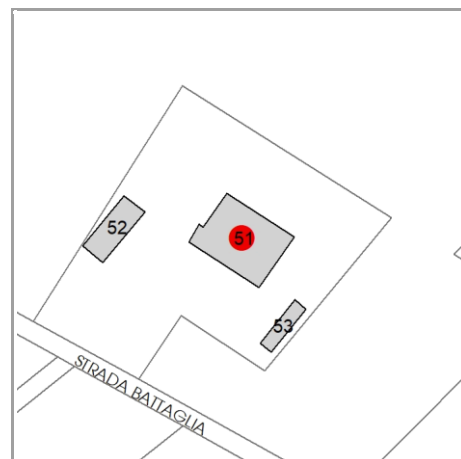
FUNZIONE

Funzione principale: residenza

Funzione secondaria: deposito

Stato di utilizzazione: non in uso

☐ Edificio produttivo agricolo dismesso



CARATTERISTICHE DELL'EDIFICIO

Numero di piani: 2

Numero di alloggi: 1

Superficie abitazione (mq): 200

Superficie altre funzioni (mq): 440

Epoca di costruzione: fino al 1800

Tipologia edilizia storica: **edificio a porta morta**

☒ Coerenza con l'impianto storico originario

Integrità tipologica: alterata

Tipo di alterazione: alterazione dell'involucro

Stato di conservazione: scarso

Vincolo Monumentale D.Lgs. 42/2004: non presente

VALUTAZIONE

☐ Valore Storico Architettonico

☒ Valore Storico Culturale Testimoniale

☐ Valore Storico Culturale Testimoniale - Edilizia Minore

NOTE

DOCUMENTAZIONE FOTOGRAFICA

Foto censimento 1985/1987



Foto censimento 2017/2020

CENSIMENTO PATRIMONIO EDILIZIO 2021

TERRITORIO RURALE

N° IDENTIFICATIVO SCHEDA: 2585

Codice nucleo: 35_56dr

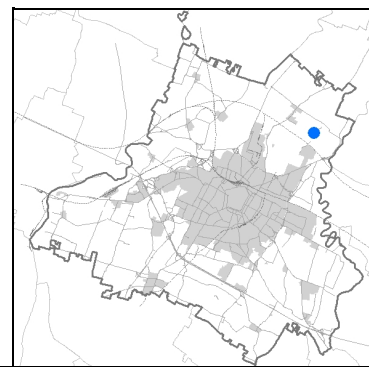


Foto aerea 2019 - C.G.R. s.p.a. Parma scala 1:5000





Foto aerea 2019 scala 1:2000



Estratto di mappa 2019 scala 1:2000



La perimetrazione del nucleo soprariportata è ai soli fini indicativi e non ha alcuna ricaduta normativa sulla base della disciplina di PUG.

Comune di Modena

Codice nucleo: 35_56dr

nucleo recuperato

LOCALIZZAZIONE

Indirizzo: STRADA BATTAGLIA

Numero civico: 185

Riferimenti catastali: Foglio: 35

Mappale: 56

FUNZIONI

- | | | | |
|---|---|---|---|
| <input checked="" type="checkbox"/> Residenza | <input type="checkbox"/> Deposito | <input type="checkbox"/> Allevamento | <input type="checkbox"/> Centro Aziendale |
| <input type="checkbox"/> Serra/vivaio | <input type="checkbox"/> Agriturismo | <input type="checkbox"/> Maneggio | <input type="checkbox"/> Impianto di trasformazione |
| <input type="checkbox"/> Altre attività econom. | <input type="checkbox"/> Fattoria didattica | <input type="checkbox"/> Imp. tecnologico | <input type="checkbox"/> Attività agricola residua |

Note:

DESCRIZIONE DELL'IMPIANTO INSEDIATIVO

Impianto storico

Numero edifici: 2

Numero edifici oggetto di indagine: 1

- ☐ Vincolo Monumentale D.Lgs. 42/2004
- ☐ Vincolo Giardino di notevole interesse
- ☐ Presenza di edifici estranei all'impianto -

Assetto morfologico: cortile

Elementi componenti presenti:

- | | | | |
|--|---|---|---|
| <input type="checkbox"/> recinzione | <input type="checkbox"/> manufatto funzionale | <input type="checkbox"/> albero singolo | <input type="checkbox"/> alberatura a macchia |
| <input checked="" type="checkbox"/> pavimentazione | <input checked="" type="checkbox"/> siepe | <input checked="" type="checkbox"/> alberatura a filare | <input type="checkbox"/> altro |

Note elementi:

RELAZIONI CON IL CONTESTO TERRITORIALE

Tipo di accesso: ☐ accesso indiretto ☐ accesso diretto da viabilità ☒ accesso tramite stradello

Contesto paesaggistico:

- | | |
|---|--|
| <input type="checkbox"/> appartenenza ad agglomerato rurale | <input type="checkbox"/> prossimità a territorio urbanizzato |
| <input checked="" type="checkbox"/> insediamento isolato | <input type="checkbox"/> prossimità ad infrastrutture |
| <input type="checkbox"/> prossimità ad area produttiva | <input type="checkbox"/> prossimità a corso d'acqua |

Criticità ambientali: assenti

NOTE

SCHEDA ANALITICA EDIFICIO

N. 2585

Codice nucleo: 35_56dr

Codice edificio: 2272

LOCALIZZAZIONE

Indirizzo: STRADA BATTAGLIA

civico: 185

Riferimenti catastali 2019

Foglio: 35

Mappale: 56

Quartiere: 2 - S.LAZZARO - MODENA EST - CROCETTA

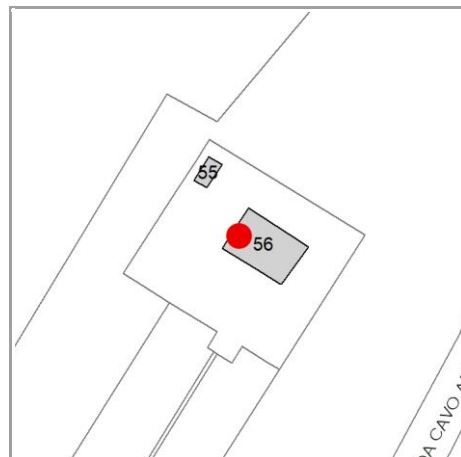
FUNZIONE

Funzione principale: residenza

Funzione secondaria ---

Stato di utilizzazione: in uso

☐ Edificio produttivo agricolo dismesso



CARATTERISTICHE DELL'EDIFICIO

Numero di piani: 3

Numero di alloggi: 2

Superficie abitazione (mq): 230

Superficie altre funzioni (mq): 0

Epoca di costruzione: dal 1901 al 1945

Tipologia edilizia storica: **edificio a porta morta**

☒ Coerenza con l'impianto storico originario

Integrità tipologica: originaria

Tipo di alterazione: ---

Stato di conservazione: buono

Vincolo Monumentale D.Lgs. 42/2004: non presente

VALUTAZIONE

☐ Valore Storico Architettonico

☒ Valore Storico Culturale Testimoniale

☐ Valore Storico Culturale Testimoniale - Edilizia Minore

NOTE

DOCUMENTAZIONE FOTOGRAFICA

Foto censimento 1985/1987



Foto censimento 2017/2020



CENSIMENTO PATRIMONIO EDILIZIO 2021 TERRITORIO RURALE

N° IDENTIFICATIVO SCHEDA: 2586

Codice nucleo: 36_493

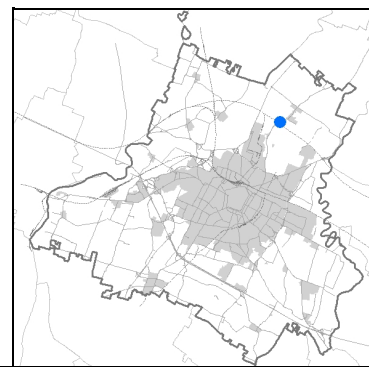


Foto aerea 2019 - C.G.R. s.p.a. Parma scala 1:5000





Foto aerea 2019 scala 1:2000



Estratto di mappa 2019 scala 1:2000



La perimetrazione del nucleo soprariportata è ai soli fini indicativi e non ha alcuna ricaduta normativa sulla base della disciplina di PUG.

Comune di Modena

Codice nucleo: 36_493

nucleo dismesso

LOCALIZZAZIONE

Indirizzo: STRADA ALBARETO

Numero civico: 549

Riferimenti catastali: Foglio: 36

Mappale: 13

FUNZIONI

- | | | | |
|---|--|---|---|
| <input checked="" type="checkbox"/> Residenza | <input checked="" type="checkbox"/> Deposito | <input type="checkbox"/> Allevamento | <input type="checkbox"/> Centro Aziendale |
| <input type="checkbox"/> Serra/vivaio | <input type="checkbox"/> Agriturismo | <input type="checkbox"/> Maneggio | <input type="checkbox"/> Impianto di trasformazione |
| <input type="checkbox"/> Altre attività econom. | <input type="checkbox"/> Fattoria didattica | <input type="checkbox"/> Imp. tecnologico | <input type="checkbox"/> Attività agricola residua |

Note:

DESCRIZIONE DELL'IMPIANTO INSEDIATIVO

Impianto storico

Numero edifici: 4

Numero edifici oggetto di indagine: 3

- ☐ Vincolo Monumentale D.Lgs. 42/2004
- ☐ Vincolo Giardino di notevole interesse
- ☐ Presenza di edifici estranei all'impianto -

Assetto morfologico: corte aperta

Elementi componenti presenti:

- | | | | |
|---|--|---|--|
| <input type="checkbox"/> recinzione | <input checked="" type="checkbox"/> manufatto funzionale | <input type="checkbox"/> albero singolo | <input checked="" type="checkbox"/> alberatura a macchia |
| <input type="checkbox"/> pavimentazione | <input checked="" type="checkbox"/> siepe | <input checked="" type="checkbox"/> alberatura a filare | <input type="checkbox"/> altro |

Note elementi:

presenza di pozzo

RELAZIONI CON IL CONTESTO TERRITORIALE

Tipo di accesso: ☐ accesso indiretto ☐ accesso diretto da viabilità ☒ accesso tramite stradello

Contesto paesaggistico:

- | | |
|---|---|
| <input type="checkbox"/> appartenenza ad agglomerato rurale | <input checked="" type="checkbox"/> prossimità a territorio urbanizzato |
| <input checked="" type="checkbox"/> insediamento isolato | <input checked="" type="checkbox"/> prossimità ad infrastrutture |
| <input type="checkbox"/> prossimità ad area produttiva | <input type="checkbox"/> prossimità a corso d'acqua |

Criticità ambientali: fonti esterne
(ferrovia 110 m)

NOTE

Comune di Modena

CENSIMENTO PATRIMONIO EDILIZIO TERRITORIO RURALE

SCHEDA ANALITICA EDIFICIO

N. 2586

Codice nucleo: 36_493

Codice edificio: 2344

LOCALIZZAZIONE

Indirizzo: STRADA ALBARETO

civico: 549

Riferimenti catastali 2019

Foglio: 36

Mappale: 13

Quartiere: 2 - S.LAZZARO - MODENA EST - CROCETTA

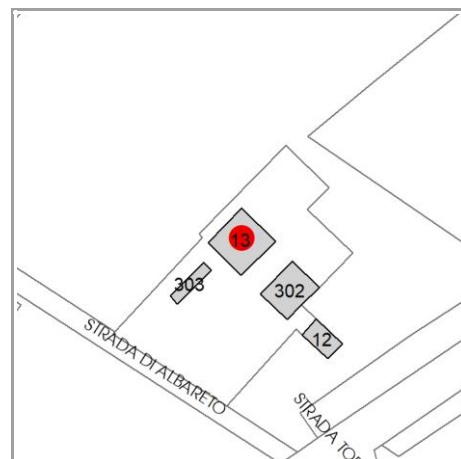
FUNZIONE

Funzione principale: deposito

Funzione secondaria ---

Stato di utilizzazione: non in uso

☐ Edificio produttivo agricolo dismesso



CARATTERISTICHE DELL'EDIFICIO

Numero di piani: 2

Numero di alloggi: 1

Superficie abitazione (mq): 0

Superficie altre funzioni (mq): 290

Epoca di costruzione: dal 1901 al 1945

Tipologia edilizia storica: **stalla e fienile**

☒ Coerenza con l'impianto storico originario

Integrità tipologica: originaria

Tipo di alterazione: ---

Stato di conservazione: scarso

Vincolo Monumentale D.Lgs. 42/2004: non presente

VALUTAZIONE

☐ Valore Storico Architettonico

☒ Valore Storico Culturale Testimoniale

☐ Valore Storico Culturale Testimoniale - Edilizia Minore

NOTE

DOCUMENTAZIONE FOTOGRAFICA

Foto censimento 1985/1987



Foto censimento 2017/2020

CENSIMENTO PATRIMONIO EDILIZIO 2021

TERRITORIO RURALE

N° IDENTIFICATIVO SCHEDA: 2587

Codice nucleo: 36_493

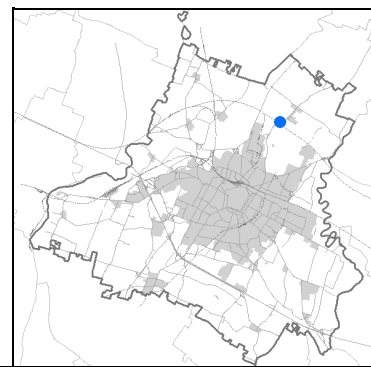


Foto aerea 2019 - C.G.R. s.p.a. Parma scala 1:5000





Foto aerea 2019 scala 1:2000



Estratto di mappa 2019 scala 1:2000



La perimetrazione del nucleo soprariportata è ai soli fini indicativi e non ha alcuna ricaduta normativa sulla base della disciplina di PUG.

Comune di Modena

Codice nucleo: 36_493

nucleo dismesso

LOCALIZZAZIONE

Indirizzo: STRADA ALBARETO

Numero civico: 549

Riferimenti catastali: Foglio: 36

Mappale: 13

FUNZIONI

- | | | | |
|---|--|---|---|
| <input checked="" type="checkbox"/> Residenza | <input checked="" type="checkbox"/> Deposito | <input type="checkbox"/> Allevamento | <input type="checkbox"/> Centro Aziendale |
| <input type="checkbox"/> Serra/vivaio | <input type="checkbox"/> Agriturismo | <input type="checkbox"/> Maneggio | <input type="checkbox"/> Impianto di trasformazione |
| <input type="checkbox"/> Altre attività econom. | <input type="checkbox"/> Fattoria didattica | <input type="checkbox"/> Imp. tecnologico | <input type="checkbox"/> Attività agricola residua |

Note:

DESCRIZIONE DELL'IMPIANTO INSEDIATIVO

Impianto storico

Numero edifici: 4

Numero edifici oggetto di indagine: 3

- ☐ Vincolo Monumentale D.Lgs. 42/2004
- ☐ Vincolo Giardino di notevole interesse
- ☐ Presenza di edifici estranei all'impianto -

Assetto morfologico: corte aperta

Elementi componenti presenti:

- | | | | |
|---|--|---|--|
| <input type="checkbox"/> recinzione | <input checked="" type="checkbox"/> manufatto funzionale | <input type="checkbox"/> albero singolo | <input checked="" type="checkbox"/> alberatura a macchia |
| <input type="checkbox"/> pavimentazione | <input checked="" type="checkbox"/> siepe | <input checked="" type="checkbox"/> alberatura a filare | <input type="checkbox"/> altro |

Note elementi:

presenza di pozzo

RELAZIONI CON IL CONTESTO TERRITORIALE

Tipo di accesso: ☐ accesso indiretto ☐ accesso diretto da viabilità ☒ accesso tramite stradello

Contesto paesaggistico:

- | | |
|---|---|
| <input type="checkbox"/> appartenenza ad agglomerato rurale | <input checked="" type="checkbox"/> prossimità a territorio urbanizzato |
| <input checked="" type="checkbox"/> insediamento isolato | <input checked="" type="checkbox"/> prossimità ad infrastrutture |
| <input type="checkbox"/> prossimità ad area produttiva | <input type="checkbox"/> prossimità a corso d'acqua |

Criticità ambientali: fonti esterne
(ferrovia 110 m)

NOTE

SCHEDA ANALITICA EDIFICIO

N. 2587

Codice nucleo: 36_493

Codice edificio: 2308

LOCALIZZAZIONE

Indirizzo: STRADA ALBARETO

civico: 549

Riferimenti catastali 2019

Foglio: 36 Mappale: 302

Quartiere: 2 - S.LAZZARO - MODENA EST - CROCETTA

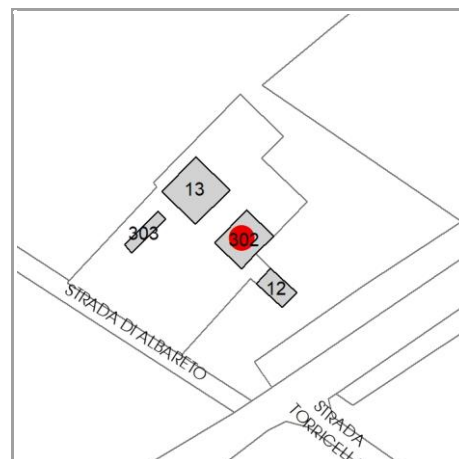
FUNZIONE

Funzione principale: residenza

Funzione secondaria ---

Stato di utilizzazione: non in uso

☐ Edificio produttivo agricolo dismesso



CARATTERISTICHE DELL'EDIFICIO

Numero di piani: 2

Numero di alloggi: 1

Superficie abitazione (mq): 240

Superficie altre funzioni (mq): 0

Epoca di costruzione: dal 1801 al 1900

Tipologia edilizia storica: **casa colonica**

☒ Coerenza con l'impianto storico originario

Integrità tipologica: alterata

Tipo di alterazione: finiture

Stato di conservazione: pessimo

Vincolo Monumentale D.Lgs. 42/2004: non presente

VALUTAZIONE

☐ Valore Storico Architettonico

☒ Valore Storico Culturale Testimoniale

☐ Valore Storico Culturale Testimoniale - Edilizia Minore

NOTE

DOCUMENTAZIONE FOTOGRAFICA

Foto censimento 1985/1987



Foto censimento 2017/2020

CENSIMENTO PATRIMONIO EDILIZIO 2021

TERRITORIO RURALE

N° IDENTIFICATIVO SCHEDA: 2588

Codice nucleo: 36_493

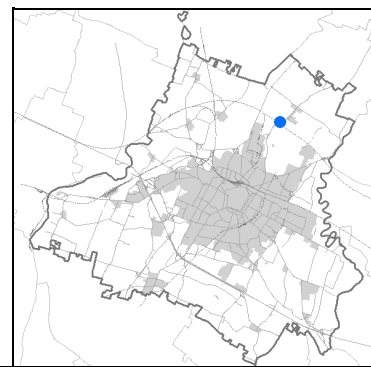


Foto aerea 2019 - C.G.R. s.p.a. Parma scala 1:5000



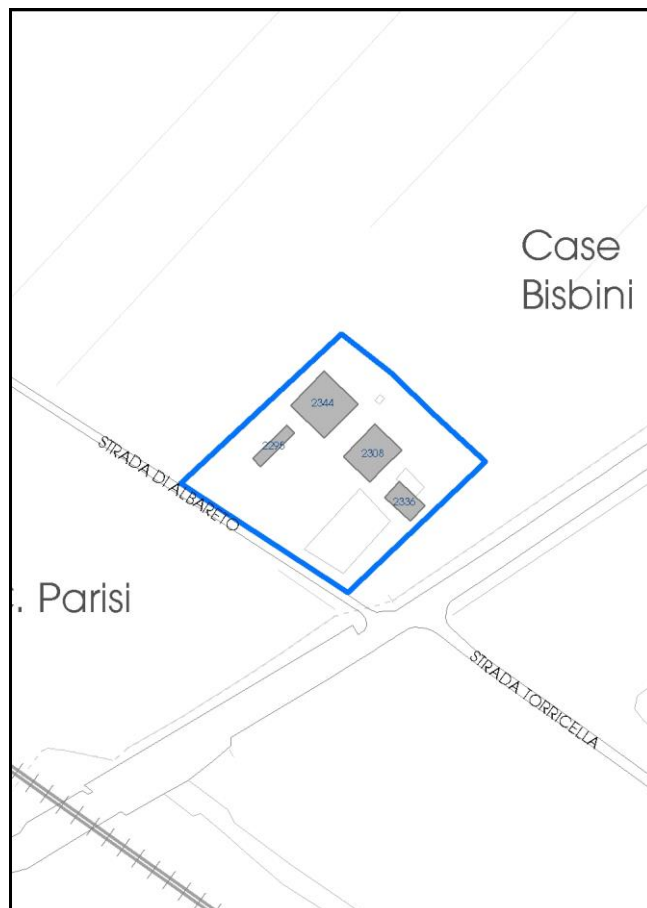


Foto aerea 2019 scala 1:2000



Estratto di mappa 2019 scala 1:2000



La perimetrazione del nucleo soprariportata è ai soli fini indicativi e non ha alcuna ricaduta normativa sulla base della disciplina di PUG.

Comune di Modena

Codice nucleo: 36_493

nucleo dismesso

LOCALIZZAZIONE

Indirizzo: STRADA ALBARETO

Numero civico: 549

Riferimenti catastali: Foglio: 36

Mappale: 13

FUNZIONI

- | | | | |
|---|--|---|---|
| <input checked="" type="checkbox"/> Residenza | <input checked="" type="checkbox"/> Deposito | <input type="checkbox"/> Allevamento | <input type="checkbox"/> Centro Aziendale |
| <input type="checkbox"/> Serra/vivaio | <input type="checkbox"/> Agriturismo | <input type="checkbox"/> Maneggio | <input type="checkbox"/> Impianto di trasformazione |
| <input type="checkbox"/> Altre attività econom. | <input type="checkbox"/> Fattoria didattica | <input type="checkbox"/> Imp. tecnologico | <input type="checkbox"/> Attività agricola residua |

Note:

DESCRIZIONE DELL'IMPIANTO INSEDIATIVO

Impianto storico

Numero edifici: 4

Numero edifici oggetto di indagine: 3

- ☐ Vincolo Monumentale D.Lgs. 42/2004
- ☐ Vincolo Giardino di notevole interesse
- ☐ Presenza di edifici estranei all'impianto -

Assetto morfologico: corte aperta

Elementi componenti presenti:

- | | | | |
|---|--|---|--|
| <input type="checkbox"/> recinzione | <input checked="" type="checkbox"/> manufatto funzionale | <input type="checkbox"/> albero singolo | <input checked="" type="checkbox"/> alberatura a macchia |
| <input type="checkbox"/> pavimentazione | <input checked="" type="checkbox"/> siepe | <input checked="" type="checkbox"/> alberatura a filare | <input type="checkbox"/> altro |

Note elementi:

presenza di pozzo

RELAZIONI CON IL CONTESTO TERRITORIALE

Tipo di accesso: ☐ accesso indiretto ☐ accesso diretto da viabilità ☒ accesso tramite stradello

Contesto paesaggistico:

- | | |
|---|---|
| <input type="checkbox"/> appartenenza ad agglomerato rurale | <input checked="" type="checkbox"/> prossimità a territorio urbanizzato |
| <input checked="" type="checkbox"/> insediamento isolato | <input checked="" type="checkbox"/> prossimità ad infrastrutture |
| <input type="checkbox"/> prossimità ad area produttiva | <input type="checkbox"/> prossimità a corso d'acqua |

Criticità ambientali: fonti esterne
(ferrovia 110 m)

NOTE

SCHEDA ANALITICA EDIFICIO

N. 2588

Codice nucleo: 36_493

Codice edificio: 2295

LOCALIZZAZIONE

Indirizzo: STRADA ALBARETO

civico: 549

Riferimenti catastali 2019

Foglio: 36 Mappale: 303

Quartiere: 2 - S.LAZZARO - MODENA EST - CROCETTA

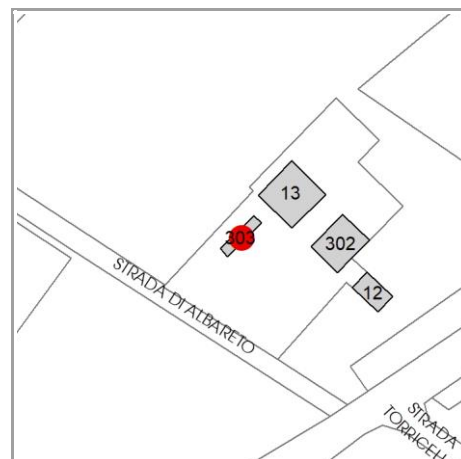
FUNZIONE

Funzione principale: deposito

Funzione secondaria ---

Stato di utilizzazione: non in uso

☐ Edificio produttivo agricolo dismesso



CARATTERISTICHE DELL'EDIFICIO

Numero di piani: 1

Numero di alloggi: 0

Superficie abitazione (mq): 0

Superficie altre funzioni (mq): 40

Epoca di costruzione: dal 1801 al 1900

Tipologia edilizia storica: **bassocomodo**

☒ Coerenza con l'impianto storico originario

Integrità tipologica: originaria

Tipo di alterazione: ---

Stato di conservazione: scarso

Vincolo Monumentale D.Lgs. 42/2004: non presente

VALUTAZIONE

☐ Valore Storico Architettonico

☒ Valore Storico Culturale Testimoniale

☐ Valore Storico Culturale Testimoniale - Edilizia Minore

NOTE

DOCUMENTAZIONE FOTOGRAFICA

Foto censimento 1985/1987



Foto censimento 2017/2020

CENSIMENTO PATRIMONIO EDILIZIO 2021 TERRITORIO RURALE

N° IDENTIFICATIVO SCHEDA: 2589

Codice nucleo: 36_19dr

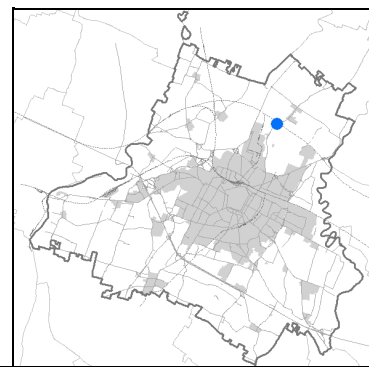


Foto aerea 2019 - C.G.R. s.p.a. Parma scala 1:5000



Foto aerea 2019 scala 1:2000



Estratto di mappa 2019 scala 1:2000



La perimetrazione del nucleo soprariportata è ai soli fini indicativi e non ha alcuna ricaduta normativa sulla base della disciplina di PUG.

Comune di Modena

Codice nucleo: 36_19dr

nucleo recuperato

LOCALIZZAZIONE

Indirizzo: STRADA ALBARETO

Numero civico: 537

Riferimenti catastali: Foglio: 36

Mappale: 19

FUNZIONI

- | | | | |
|---|--|---|---|
| <input checked="" type="checkbox"/> Residenza | <input checked="" type="checkbox"/> Deposito | <input type="checkbox"/> Allevamento | <input type="checkbox"/> Centro Aziendale |
| <input type="checkbox"/> Serra/vivaio | <input type="checkbox"/> Agriturismo | <input type="checkbox"/> Maneggio | <input type="checkbox"/> Impianto di trasformazione |
| <input type="checkbox"/> Altre attività econom. | <input type="checkbox"/> Fattoria didattica | <input type="checkbox"/> Imp. tecnologico | <input type="checkbox"/> Attività agricola residua |

Note:

DESCRIZIONE DELL'IMPIANTO INSEDIATIVO

Impianto storico

Numero edifici: 10

Numero edifici oggetto di indagine: 3

- ☐ Vincolo Monumentale D.Lgs. 42/2004
- ☒ Vincolo Giardino di notevole interesse **ALB066**
- ☐ Presenza di edifici estranei all'impianto -

Assetto morfologico: corte chiusa

Elementi componenti presenti:

- | | | | |
|--|--|--|--|
| <input checked="" type="checkbox"/> recinzione | <input checked="" type="checkbox"/> manufatto funzionale | <input type="checkbox"/> albero singolo | <input checked="" type="checkbox"/> alberatura a macchia |
| <input checked="" type="checkbox"/> pavimentazione | <input checked="" type="checkbox"/> siepe | <input type="checkbox"/> alberatura a filare | <input type="checkbox"/> altro |

Note elementi:

RELAZIONI CON IL CONTESTO TERRITORIALE

Tipo di accesso: ☐ accesso indiretto ☐ accesso diretto da viabilità ☒ accesso tramite stradello

Contesto paesaggistico:

- | | |
|---|--|
| <input type="checkbox"/> appartenenza ad agglomerato rurale | <input type="checkbox"/> prossimità a territorio urbanizzato |
| <input checked="" type="checkbox"/> insediamento isolato | <input type="checkbox"/> prossimità ad infrastrutture |
| <input type="checkbox"/> prossimità ad area produttiva | <input type="checkbox"/> prossimità a corso d'acqua |

Criticità ambientali: assenti

NOTE

SCHEDA ANALITICA EDIFICIO

N. 2589

Codice nucleo: 36_19dr

Codice edificio: 2300

LOCALIZZAZIONE

Indirizzo: STRADA ALBARETO

civico: 537

Riferimenti catastali 2019

Foglio: 36 Mappale: 19

Quartiere: 2 - S.LAZZARO - MODENA EST - CROCETTA

FUNZIONE

Funzione principale: residenza

Funzione secondaria ---

Stato di utilizzazione: in uso

☐ Edificio produttivo agricolo dismesso



CARATTERISTICHE DELL'EDIFICIO

Numero di piani: 2

Numero di alloggi: 1

Superficie abitazione (mq): 319

Superficie altre funzioni (mq): 0

Epoca di costruzione: fino al 1800

Tipologia edilizia storica: **edificio a porta morta**

☒ Coerenza con l'impianto storico originario

Integrità tipologica: originaria

Tipo di alterazione: ---

Stato di conservazione: medio

Vincolo Monumentale D.Lgs. 42/2004: non presente

VALUTAZIONE

☐ Valore Storico Architettonico

☒ Valore Storico Culturale Testimoniale

☐ Valore Storico Culturale Testimoniale - Edilizia Minore

NOTE

DOCUMENTAZIONE FOTOGRAFICA

Foto censimento 1985/1987



Foto censimento 2017/2020



CENSIMENTO PATRIMONIO EDILIZIO 2021

TERRITORIO RURALE

N° IDENTIFICATIVO SCHEDA: 2590

Codice nucleo: 36_19dr

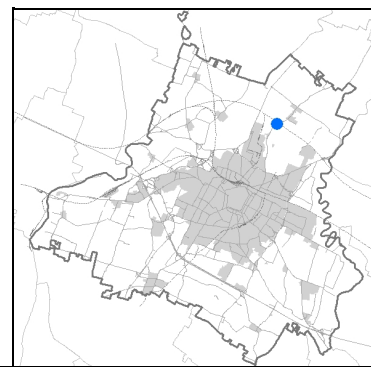


Foto aerea 2019 - C.G.R. s.p.a. Parma scala 1:5000



Foto aerea 2019 scala 1:2000



Estratto di mappa 2019 scala 1:2000



La perimetrazione del nucleo soprariportata è ai soli fini indicativi e non ha alcuna ricaduta normativa sulla base della disciplina di PUG.

Comune di Modena

Codice nucleo: 36_19dr

nucleo recuperato

LOCALIZZAZIONE

Indirizzo: STRADA ALBARETO

Numero civico: 537

Riferimenti catastali: Foglio: 36

Mappale: 19

FUNZIONI

- | | | | |
|---|--|---|---|
| <input checked="" type="checkbox"/> Residenza | <input checked="" type="checkbox"/> Deposito | <input type="checkbox"/> Allevamento | <input type="checkbox"/> Centro Aziendale |
| <input type="checkbox"/> Serra/vivaio | <input type="checkbox"/> Agriturismo | <input type="checkbox"/> Maneggio | <input type="checkbox"/> Impianto di trasformazione |
| <input type="checkbox"/> Altre attività econom. | <input type="checkbox"/> Fattoria didattica | <input type="checkbox"/> Imp. tecnologico | <input type="checkbox"/> Attività agricola residua |

Note:

DESCRIZIONE DELL'IMPIANTO INSEDIATIVO

Impianto storico

Numero edifici: 10

Numero edifici oggetto di indagine: 3

- ☐ Vincolo Monumentale D.Lgs. 42/2004
- ☒ Vincolo Giardino di notevole interesse **ALB066**
- ☐ Presenza di edifici estranei all'impianto -

Assetto morfologico: corte chiusa

Elementi componenti presenti:

- | | | | |
|--|--|--|--|
| <input checked="" type="checkbox"/> recinzione | <input checked="" type="checkbox"/> manufatto funzionale | <input type="checkbox"/> albero singolo | <input checked="" type="checkbox"/> alberatura a macchia |
| <input checked="" type="checkbox"/> pavimentazione | <input checked="" type="checkbox"/> siepe | <input type="checkbox"/> alberatura a filare | <input type="checkbox"/> altro |

Note elementi:

RELAZIONI CON IL CONTESTO TERRITORIALE

Tipo di accesso: ☐ accesso indiretto ☐ accesso diretto da viabilità ☒ accesso tramite stradello

Contesto paesaggistico:

- | | |
|---|--|
| <input type="checkbox"/> appartenenza ad agglomerato rurale | <input type="checkbox"/> prossimità a territorio urbanizzato |
| <input checked="" type="checkbox"/> insediamento isolato | <input type="checkbox"/> prossimità ad infrastrutture |
| <input type="checkbox"/> prossimità ad area produttiva | <input type="checkbox"/> prossimità a corso d'acqua |

Criticità ambientali: assenti

NOTE

SCHEDA ANALITICA EDIFICIO

N. 2590

Codice nucleo: 36_19dr

Codice edificio: 2313

LOCALIZZAZIONE

Indirizzo: STRADA ALBARETO

civico: 537

Riferimenti catastali 2019

Foglio: 36 Mappale: 21

Quartiere: 2 - S.LAZZARO - MODENA EST - CROCETTA

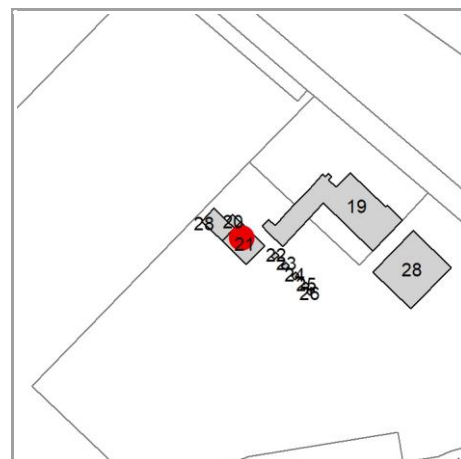
FUNZIONE

Funzione principale: deposito

Funzione secondaria ---

Stato di utilizzazione: in uso

☐ Edificio produttivo agricolo dismesso



CARATTERISTICHE DELL'EDIFICIO

Numero di piani: 1

Numero di alloggi: 0

Superficie abitazione (mq): 0

Superficie altre funzioni (mq): 62

Epoca di costruzione: dal 1901 al 1945

Tipologia edilizia storica: **stalla e fienile**

☒ Coerenza con l'impianto storico originario

Integrità tipologica: originaria

Tipo di alterazione: ---

Stato di conservazione: scarso

Vincolo Monumentale D.Lgs. 42/2004: non presente

VALUTAZIONE

☐ Valore Storico Architettonico

☒ Valore Storico Culturale Testimoniale

☐ Valore Storico Culturale Testimoniale - Edilizia Minore

NOTE

DOCUMENTAZIONE FOTOGRAFICA

Foto censimento 1985/1987



Foto censimento 2017/2020



CENSIMENTO PATRIMONIO EDILIZIO 2021

TERRITORIO RURALE

N° IDENTIFICATIVO SCHEDA: 2591

Codice nucleo: 36_19dr

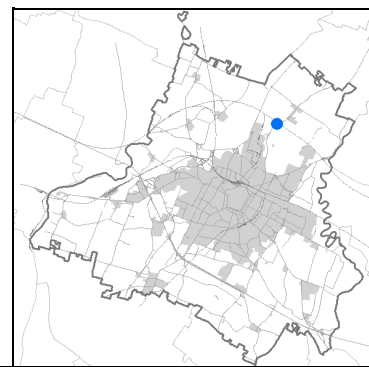


Foto aerea 2019 - C.G.R. s.p.a. Parma scala 1:5000



Foto aerea 2019 scala 1:2000



Estratto di mappa 2019 scala 1:2000



La perimetrazione del nucleo soprariportata è ai soli fini indicativi e non ha alcuna ricaduta normativa sulla base della disciplina di PUG.

Comune di Modena

Codice nucleo: 36_19dr

nucleo recuperato

LOCALIZZAZIONE

Indirizzo: STRADA ALBARETO

Numero civico: 537

Riferimenti catastali: Foglio: 36

Mappale: 19

FUNZIONI

- | | | | |
|---|--|---|---|
| <input checked="" type="checkbox"/> Residenza | <input checked="" type="checkbox"/> Deposito | <input type="checkbox"/> Allevamento | <input type="checkbox"/> Centro Aziendale |
| <input type="checkbox"/> Serra/vivaio | <input type="checkbox"/> Agriturismo | <input type="checkbox"/> Maneggio | <input type="checkbox"/> Impianto di trasformazione |
| <input type="checkbox"/> Altre attività econom. | <input type="checkbox"/> Fattoria didattica | <input type="checkbox"/> Imp. tecnologico | <input type="checkbox"/> Attività agricola residua |

Note:

DESCRIZIONE DELL'IMPIANTO INSEDIATIVO

Impianto storico

Numero edifici: 10

Numero edifici oggetto di indagine: 3

- ☐ Vincolo Monumentale D.Lgs. 42/2004
- ☒ Vincolo Giardino di notevole interesse **ALB066**
- ☐ Presenza di edifici estranei all'impianto -

Assetto morfologico: corte chiusa

Elementi componenti presenti:

- | | | | |
|--|--|--|--|
| <input checked="" type="checkbox"/> recinzione | <input checked="" type="checkbox"/> manufatto funzionale | <input type="checkbox"/> albero singolo | <input checked="" type="checkbox"/> alberatura a macchia |
| <input checked="" type="checkbox"/> pavimentazione | <input checked="" type="checkbox"/> siepe | <input type="checkbox"/> alberatura a filare | <input type="checkbox"/> altro |

Note elementi:

RELAZIONI CON IL CONTESTO TERRITORIALE

Tipo di accesso: ☐ accesso indiretto ☐ accesso diretto da viabilità ☒ accesso tramite stradello

Contesto paesaggistico:

- | | |
|---|--|
| <input type="checkbox"/> appartenenza ad agglomerato rurale | <input type="checkbox"/> prossimità a territorio urbanizzato |
| <input checked="" type="checkbox"/> insediamento isolato | <input type="checkbox"/> prossimità ad infrastrutture |
| <input type="checkbox"/> prossimità ad area produttiva | <input type="checkbox"/> prossimità a corso d'acqua |

Criticità ambientali: assenti

NOTE

SCHEDA ANALITICA EDIFICIO

N. 2591

Codice nucleo: 36_19dr

Codice edificio: 2298

LOCALIZZAZIONE

Indirizzo: STRADA ALBARETO

civico: 537

Riferimenti catastali 2019

Foglio: 36 Mappale: 28

Quartiere: 2 - S.LAZZARO - MODENA EST - CROCETTA

FUNZIONE

Funzione principale: residenza

Funzione secondaria ---

Stato di utilizzazione: in uso

☐ Edificio produttivo agricolo dismesso



CARATTERISTICHE DELL'EDIFICIO

Numero di piani: 3

Numero di alloggi: 1

Superficie abitazione (mq): 212

Superficie altre funzioni (mq): 0

Epoca di costruzione: dal 1801 al 1900

Tipologia edilizia storica: **casa padronale**

☒ Coerenza con l'impianto storico originario

Integrità tipologica: originaria

Tipo di alterazione: ---

Stato di conservazione: buono

Vincolo Monumentale D.Lgs. 42/2004: non presente

VALUTAZIONE

☐ Valore Storico Architettonico

☒ Valore Storico Culturale Testimoniale

☐ Valore Storico Culturale Testimoniale - Edilizia Minore

NOTE

DOCUMENTAZIONE FOTOGRAFICA

Foto censimento 1985/1987



Foto censimento 2017/2020



CENSIMENTO PATRIMONIO EDILIZIO 2021

TERRITORIO RURALE

N° IDENTIFICATIVO SCHEDA: 2592

Codice nucleo: 36_39dr

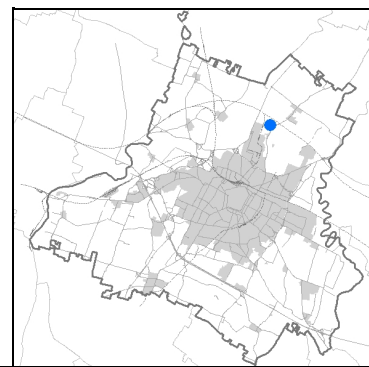


Foto aerea 2019 - C.G.R. s.p.a. Parma scala 1:5000


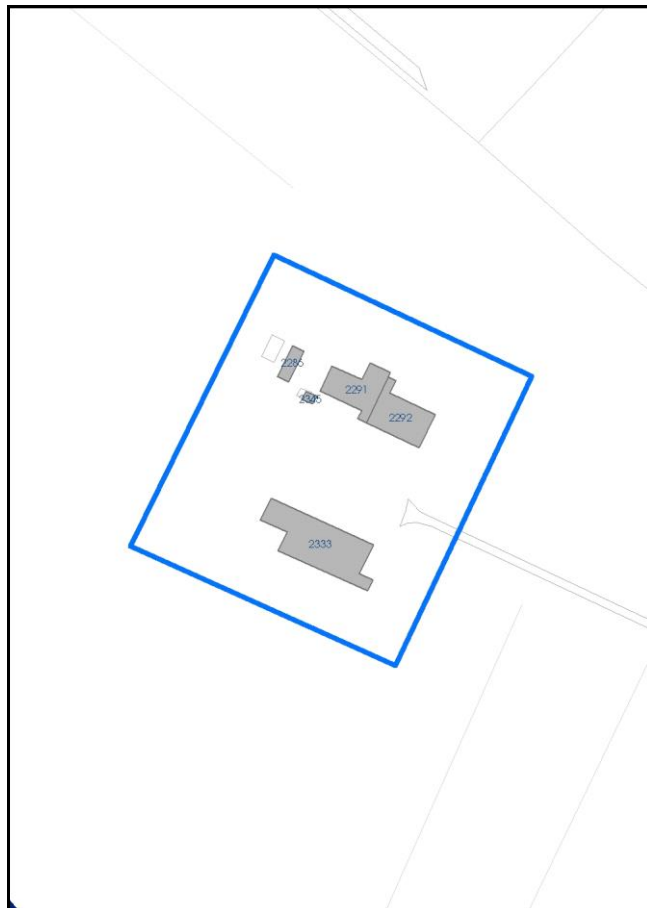


Foto aerea 2019 scala 1:2000



Estratto di mappa 2019 scala 1:2000



La perimetrazione del nucleo soprariportata è ai soli fini indicativi e non ha alcuna ricaduta normativa sulla base della disciplina di PUG.

Comune di Modena

Codice nucleo: 36_39dr

nucleo recuperato

LOCALIZZAZIONE

Indirizzo: STRADA ALBARETO

Numero civico: 521

Riferimenti catastali: Foglio: 36

Mappale: 39

FUNZIONI

- | | | | |
|---|--|---|---|
| <input checked="" type="checkbox"/> Residenza | <input checked="" type="checkbox"/> Deposito | <input type="checkbox"/> Allevamento | <input type="checkbox"/> Centro Aziendale |
| <input type="checkbox"/> Serra/vivaio | <input type="checkbox"/> Agriturismo | <input type="checkbox"/> Maneggio | <input type="checkbox"/> Impianto di trasformazione |
| <input type="checkbox"/> Altre attività econom. | <input type="checkbox"/> Fattoria didattica | <input type="checkbox"/> Imp. tecnologico | <input type="checkbox"/> Attività agricola residua |

Note:

DESCRIZIONE DELL'IMPIANTO INSEDIATIVO

Impianto storico

Numero edifici: 5

Numero edifici oggetto di indagine: 2

- ☐ Vincolo Monumentale D.Lgs. 42/2004
- ☐ Vincolo Giardino di notevole interesse
- ☒ Presenza di edifici estranei all'impianto -

Assetto morfologico: corte aperta

Elementi componenti presenti:

- | | | | |
|---|--|--|--|
| <input type="checkbox"/> recinzione | <input checked="" type="checkbox"/> manufatto funzionale | <input type="checkbox"/> albero singolo | <input checked="" type="checkbox"/> alberatura a macchia |
| <input type="checkbox"/> pavimentazione | <input type="checkbox"/> siepe | <input type="checkbox"/> alberatura a filare | <input type="checkbox"/> altro |

Note elementi:

RELAZIONI CON IL CONTESTO TERRITORIALE

Tipo di accesso: ☒ accesso indiretto ☐ accesso diretto da viabilità ☒ accesso tramite stradello

Contesto paesaggistico:

- | | |
|---|--|
| <input type="checkbox"/> appartenenza ad agglomerato rurale | <input type="checkbox"/> prossimità a territorio urbanizzato |
| <input checked="" type="checkbox"/> insediamento isolato | <input type="checkbox"/> prossimità ad infrastrutture |
| <input type="checkbox"/> prossimità ad area produttiva | <input checked="" type="checkbox"/> prossimità a corso d'acqua |

Criticità ambientali: assenti

NOTE

SCHEDA ANALITICA EDIFICIO

N. 2592

Codice nucleo: 36_39dr

Codice edificio: 2292

LOCALIZZAZIONE

Indirizzo: STRADA ALBARETO

civico: 521

Riferimenti catastali 2019

Foglio: 36 Mappale: 38

Quartiere: 2 - S.LAZZARO - MODENA EST - CROCETTA

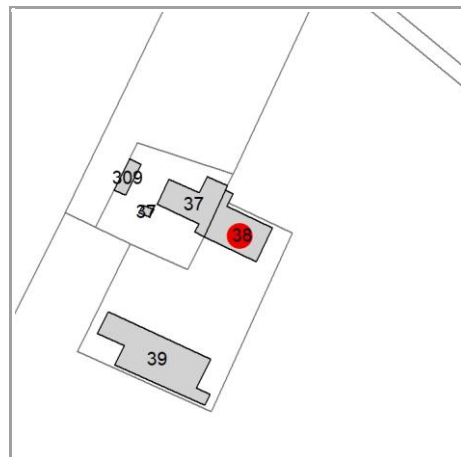
FUNZIONE

Funzione principale: residenza

Funzione secondaria ---

Stato di utilizzazione: in uso

☐ Edificio produttivo agricolo dismesso



CARATTERISTICHE DELL'EDIFICIO

Numero di piani: 3

Numero di alloggi: 1

Superficie abitazione (mq): 159

Superficie altre funzioni (mq): 0

Epoca di costruzione: dal 1801 al 1900

Tipologia edilizia storica: **bassocomodo**

☒ Coerenza con l'impianto storico originario

Integrità tipologica: originaria

Tipo di alterazione: ---

Stato di conservazione: buono

Vincolo Monumentale D.Lgs. 42/2004: non presente

VALUTAZIONE

☐ Valore Storico Architettonico

☒ Valore Storico Culturale Testimoniale

☐ Valore Storico Culturale Testimoniale - Edilizia Minore

NOTE

DOCUMENTAZIONE FOTOGRAFICA

Foto censimento 1985/1987



Foto censimento 2017/2020



CENSIMENTO PATRIMONIO EDILIZIO 2021 TERRITORIO RURALE

N° IDENTIFICATIVO SCHEDA: 2593

Codice nucleo: 36_39dr

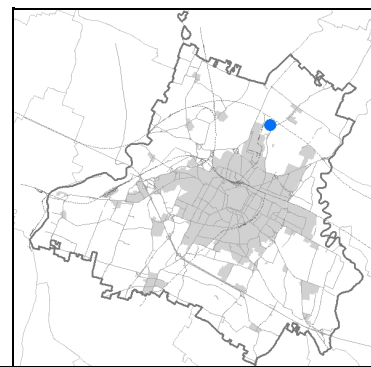


Foto aerea 2019 - C.G.R. s.p.a. Parma scala 1:5000


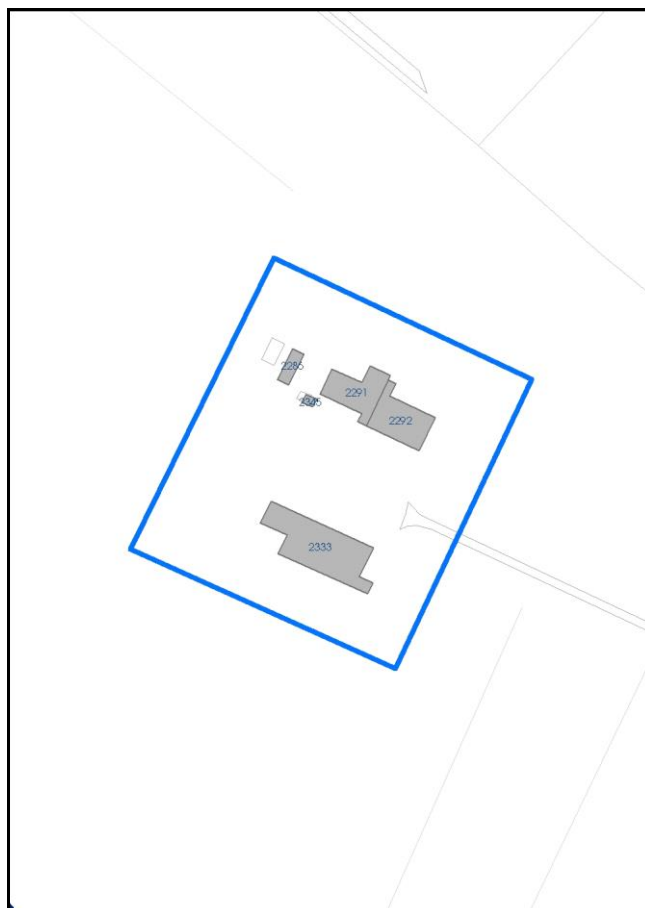


Foto aerea 2019 scala 1:2000



Estratto di mappa 2019 scala 1:2000



La perimetrazione del nucleo soprariportata è ai soli fini indicativi e non ha alcuna ricaduta normativa sulla base della disciplina di PUG.

Comune di Modena

Codice nucleo: 36_39dr

nucleo recuperato

LOCALIZZAZIONE

Indirizzo: STRADA ALBARETO

Numero civico: 521

Riferimenti catastali: Foglio: 36

Mappale: 39

FUNZIONI

- | | | | |
|---|--|---|---|
| <input checked="" type="checkbox"/> Residenza | <input checked="" type="checkbox"/> Deposito | <input type="checkbox"/> Allevamento | <input type="checkbox"/> Centro Aziendale |
| <input type="checkbox"/> Serra/vivaio | <input type="checkbox"/> Agriturismo | <input type="checkbox"/> Maneggio | <input type="checkbox"/> Impianto di trasformazione |
| <input type="checkbox"/> Altre attività econom. | <input type="checkbox"/> Fattoria didattica | <input type="checkbox"/> Imp. tecnologico | <input type="checkbox"/> Attività agricola residua |

Note:

DESCRIZIONE DELL'IMPIANTO INSEDIATIVO

Impianto storico

Numero edifici: 5

Numero edifici oggetto di indagine: 2

- ☐ Vincolo Monumentale D.Lgs. 42/2004
- ☐ Vincolo Giardino di notevole interesse
- ☒ Presenza di edifici estranei all'impianto -

Assetto morfologico: corte aperta

Elementi componenti presenti:

- | | | | |
|---|--|--|--|
| <input type="checkbox"/> recinzione | <input checked="" type="checkbox"/> manufatto funzionale | <input type="checkbox"/> albero singolo | <input checked="" type="checkbox"/> alberatura a macchia |
| <input type="checkbox"/> pavimentazione | <input type="checkbox"/> siepe | <input type="checkbox"/> alberatura a filare | <input type="checkbox"/> altro |

Note elementi:

RELAZIONI CON IL CONTESTO TERRITORIALE

Tipo di accesso: ☒ accesso indiretto ☐ accesso diretto da viabilità ☒ accesso tramite stradello

Contesto paesaggistico:

- | | |
|---|--|
| <input type="checkbox"/> appartenenza ad agglomerato rurale | <input type="checkbox"/> prossimità a territorio urbanizzato |
| <input checked="" type="checkbox"/> insediamento isolato | <input type="checkbox"/> prossimità ad infrastrutture |
| <input type="checkbox"/> prossimità ad area produttiva | <input checked="" type="checkbox"/> prossimità a corso d'acqua |

Criticità ambientali: assenti

NOTE

SCHEDA ANALITICA EDIFICIO

N. 2593

Codice nucleo: 36_39dr

Codice edificio: 2333

LOCALIZZAZIONE

Indirizzo: STRADA ALBARETO

civico: 521

Riferimenti catastali 2019

Foglio: 36 Mappale: 39

Quartiere: 2 - S.LAZZARO - MODENA EST - CROCETTA

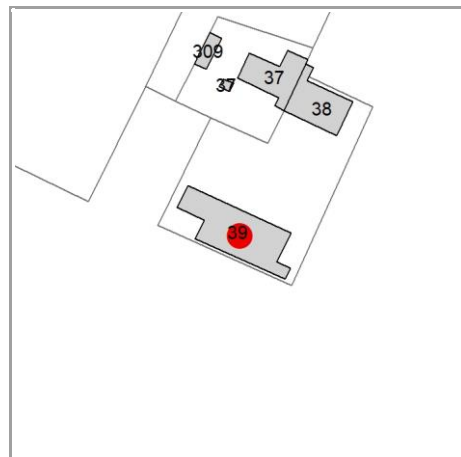
FUNZIONE

Funzione principale: residenza

Funzione secondaria deposito

Stato di utilizzazione: in uso

☐ Edificio produttivo agricolo dismesso



CARATTERISTICHE DELL'EDIFICIO

Numero di piani: 2

Numero di alloggi: 2

Superficie abitazione (mq): 322

Superficie altre funzioni (mq): 0

Epoca di costruzione: fino al 1800

Tipologia edilizia storica: **bassocomodo**

☒ Coerenza con l'impianto storico originario

Integrità tipologica: originaria

Tipo di alterazione: ---

Stato di conservazione: buono

Vincolo Monumentale D.Lgs. 42/2004: non presente

VALUTAZIONE

☐ Valore Storico Architettonico

☒ Valore Storico Culturale Testimoniale

☐ Valore Storico Culturale Testimoniale - Edilizia Minore

NOTE

DOCUMENTAZIONE FOTOGRAFICA

Foto censimento 1985/1987



Foto censimento 2017/2020



CENSIMENTO PATRIMONIO EDILIZIO 2021

TERRITORIO RURALE

N° IDENTIFICATIVO SCHEDA: 2594

Codice nucleo: 36_437

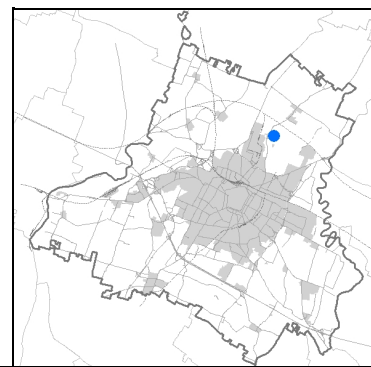


Foto aerea 2019 - C.G.R. s.p.a. Parma scala 1:5000



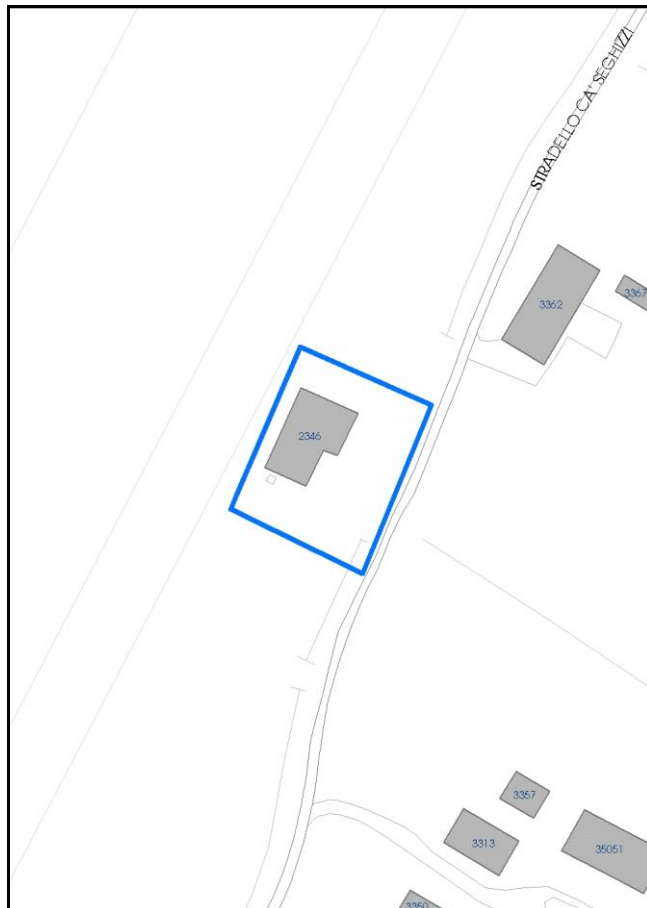


Foto aerea 2019 scala 1:2000



Estratto di mappa 2019 scala 1:2000



La perimetrazione del nucleo soprariportata è ai soli fini indicativi e non ha alcuna ricaduta normativa sulla base della disciplina di PUG.

Comune di Modena

Codice nucleo: 36_437

nucleo dismesso

LOCALIZZAZIONE

Indirizzo: STRADELLO CA' SEGHIZZI

Numero civico: 35

Riferimenti catastali: Foglio: 36

Mappale: 55

FUNZIONI

- | | | | |
|---|---|---|---|
| <input checked="" type="checkbox"/> Residenza | <input type="checkbox"/> Deposito | <input type="checkbox"/> Allevamento | <input type="checkbox"/> Centro Aziendale |
| <input type="checkbox"/> Serra/vivaio | <input type="checkbox"/> Agriturismo | <input type="checkbox"/> Maneggio | <input type="checkbox"/> Impianto di trasformazione |
| <input type="checkbox"/> Altre attività econom. | <input type="checkbox"/> Fattoria didattica | <input type="checkbox"/> Imp. tecnologico | <input type="checkbox"/> Attività agricola residua |

Note:

DESCRIZIONE DELL'IMPIANTO INSEDIATIVO

Impianto storico

Numero edifici: 1

Numero edifici oggetto di indagine: 1

- ☐ Vincolo Monumentale D.Lgs. 42/2004
- ☐ Vincolo Giardino di notevole interesse
- ☐ Presenza di edifici estranei all'impianto -

Assetto morfologico: disposizione libera

Elementi componenti presenti:

- | | | | |
|---|---|--|---|
| <input type="checkbox"/> recinzione | <input type="checkbox"/> manufatto funzionale | <input checked="" type="checkbox"/> albero singolo | <input type="checkbox"/> alberatura a macchia |
| <input type="checkbox"/> pavimentazione | <input type="checkbox"/> siepe | <input type="checkbox"/> alberatura a filare | <input type="checkbox"/> altro |

Note elementi:

RELAZIONI CON IL CONTESTO TERRITORIALE

Tipo di accesso: ☐ accesso indiretto ☐ accesso diretto da viabilità ☒ accesso tramite stradello

Contesto paesaggistico:

- | | |
|--|---|
| <input checked="" type="checkbox"/> appartenenza ad agglomerato rurale | <input checked="" type="checkbox"/> prossimità a territorio urbanizzato |
| <input type="checkbox"/> insediamento isolato | <input type="checkbox"/> prossimità ad infrastrutture |
| <input type="checkbox"/> prossimità ad area produttiva | <input checked="" type="checkbox"/> prossimità a corso d'acqua |

Criticità ambientali: assenti

NOTE

SCHEDA ANALITICA EDIFICIO

N. 2594

Codice nucleo: 36_437

Codice edificio: 2346

LOCALIZZAZIONE

Indirizzo: STRADELLO CA' SEGHIZZI

civico: 35

Riferimenti catastali 2019

Foglio: 36

Mappale: 55

Quartiere: 2 - S.LAZZARO - MODENA EST - CROCETTA

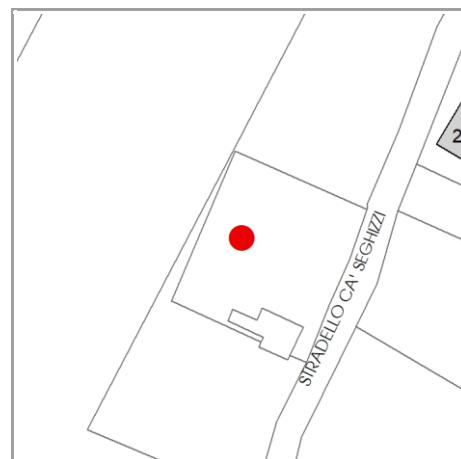
FUNZIONE

Funzione principale: residenza

Funzione secondaria ---

Stato di utilizzazione: non in uso

☐ Edificio produttivo agricolo dismesso



CARATTERISTICHE DELL'EDIFICIO

Numero di piani: 2

Numero di alloggi: 0

Superficie abitazione (mq): 140

Superficie altre funzioni (mq): 0

Epoca di costruzione: dal 1901 al 1945

Tipologia edilizia storica: **edificio a blocco**

☒ Coerenza con l'impianto storico originario

Integrità tipologica: originaria

Tipo di alterazione: ---

Stato di conservazione: rudere

Vincolo Monumentale D.Lgs. 42/2004: non presente

VALUTAZIONE

☐ Valore Storico Architettonico

☒ Valore Storico Culturale Testimoniale

☐ Valore Storico Culturale Testimoniale - Edilizia Minore

NOTE

la porzione di edificio stalla/fienile e' completamente crollata

DOCUMENTAZIONE FOTOGRAFICA

Foto censimento 1985/1987



Foto censimento 2017/2020



CENSIMENTO PATRIMONIO EDILIZIO 2021

TERRITORIO RURALE

N° IDENTIFICATIVO SCHEDA: 2595

Codice nucleo: 36_274d

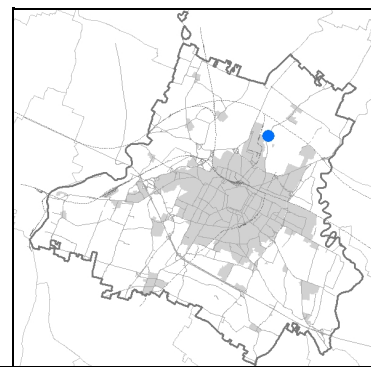


Foto aerea 2019 - C.G.R. s.p.a. Parma scala 1:5000



Foto aerea 2019 scala 1:2000



Estratto di mappa 2019 scala 1:2000



La perimetrazione del nucleo soprariportata è ai soli fini indicativi e non ha alcuna ricaduta normativa sulla base della disciplina di PUG.

Comune di Modena

Codice nucleo: 36_274d

nucleo non recuperato

LOCALIZZAZIONE

Indirizzo: STRADA ALBARETO

Numero civico: 526

Riferimenti catastali: Foglio: 36

Mappale: 58

FUNZIONI

- | | | | |
|---|---|---|---|
| <input checked="" type="checkbox"/> Residenza | <input type="checkbox"/> Deposito | <input type="checkbox"/> Allevamento | <input type="checkbox"/> Centro Aziendale |
| <input type="checkbox"/> Serra/vivaio | <input type="checkbox"/> Agriturismo | <input type="checkbox"/> Maneggio | <input type="checkbox"/> Impianto di trasformazione |
| <input type="checkbox"/> Altre attività econom. | <input type="checkbox"/> Fattoria didattica | <input type="checkbox"/> Imp. tecnologico | <input type="checkbox"/> Attività agricola residua |

Note:

DESCRIZIONE DELL'IMPIANTO INSEDIATIVO

Impianto storico

Numero edifici: 3

Numero edifici oggetto di indagine: 1

- ☐ Vincolo Monumentale D.Lgs. 42/2004
- ☐ Vincolo Giardino di notevole interesse
- ☐ Presenza di edifici estranei all'impianto -

Assetto morfologico: cortile

Elementi componenti presenti:

- | | | | |
|--|---|--|--|
| <input checked="" type="checkbox"/> recinzione | <input type="checkbox"/> manufatto funzionale | <input type="checkbox"/> albero singolo | <input checked="" type="checkbox"/> alberatura a macchia |
| <input type="checkbox"/> pavimentazione | <input checked="" type="checkbox"/> siepe | <input type="checkbox"/> alberatura a filare | <input type="checkbox"/> altro |

Note elementi:

RELAZIONI CON IL CONTESTO TERRITORIALE

Tipo di accesso: ☐ accesso indiretto ☐ accesso diretto da viabilità ☐ accesso tramite stradello

Contesto paesaggistico:

- | | |
|--|---|
| <input checked="" type="checkbox"/> appartenenza ad agglomerato rurale | <input checked="" type="checkbox"/> prossimità a territorio urbanizzato |
| <input type="checkbox"/> insediamento isolato | <input type="checkbox"/> prossimità ad infrastrutture |
| <input type="checkbox"/> prossimità ad area produttiva | <input type="checkbox"/> prossimità a corso d'acqua |

Criticità ambientali: assenti

NOTE

Comune di Modena

CENSIMENTO PATRIMONIO EDILIZIO TERRITORIO RURALE

SCHEDA ANALITICA EDIFICIO

N. 2595

Codice nucleo: 36_274d

Codice edificio: 2319

LOCALIZZAZIONE

Indirizzo: STRADA ALBARETO

civico: 526

Riferimenti catastali 2019

Foglio: 36 Mappale: 58

Quartiere: 2 - S.LAZZARO - MODENA EST - CROCETTA

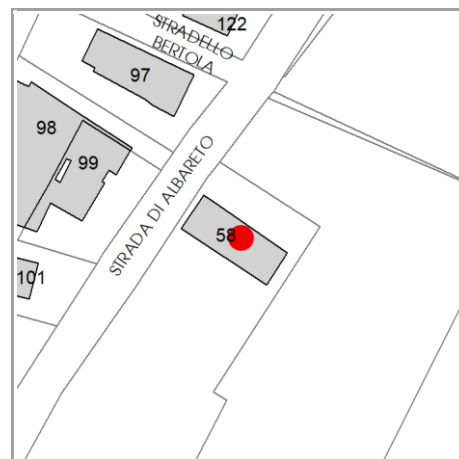
FUNZIONE

Funzione principale: residenza

Funzione secondaria deposito

Stato di utilizzazione: in uso

☐ Edificio produttivo agricolo dismesso



CARATTERISTICHE DELL'EDIFICIO

Numero di piani:

Numero di alloggi: 1

Superficie abitazione (mq): 0

Superficie altre funzioni (mq): 0

Epoca di costruzione: dal 1801 al 1900

Tipologia edilizia storica: **edificio a blocco**

☒ Coerenza con l'impianto storico originario

Integrità tipologica:

Tipo di alterazione: ---

Stato di conservazione: medio

Vincolo Monumentale D.Lgs. 42/2004: non presente

VALUTAZIONE

☐ Valore Storico Architettonico

☒ Valore Storico Culturale Testimoniale

☐ Valore Storico Culturale Testimoniale - Edilizia Minore

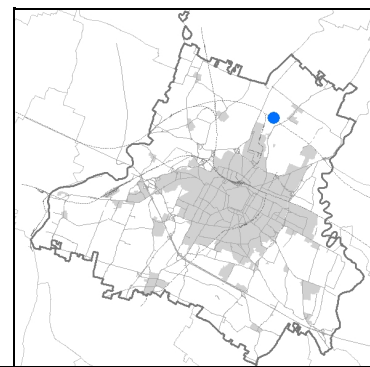
NOTE

DOCUMENTAZIONE FOTOGRAFICA

Foto censimento 1985/1987

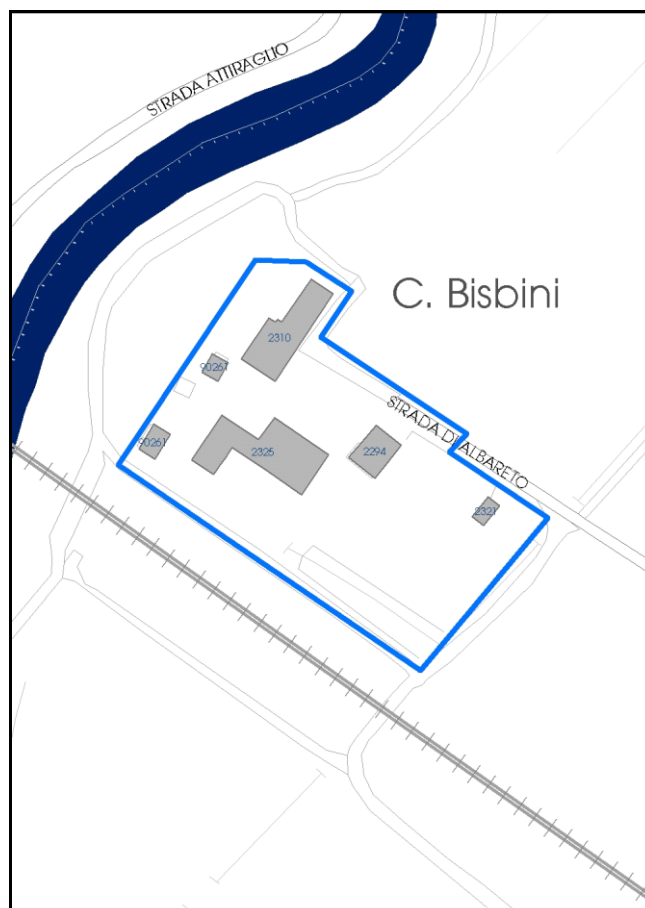
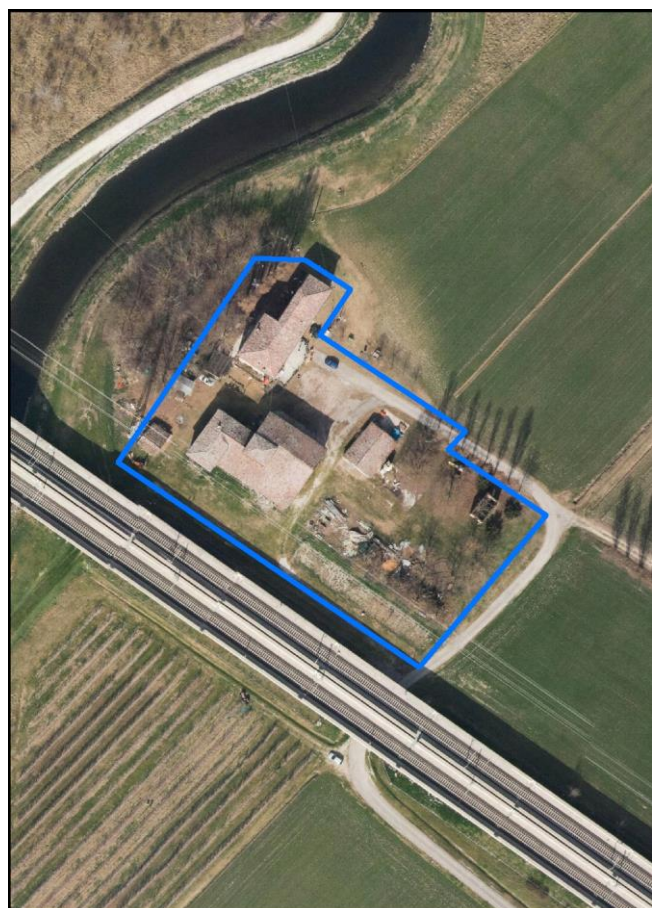


Foto censimento 2017/2020



An aerial photograph of a rural landscape. A dark, winding river flows from the top left towards the bottom center. To the right of the river, a multi-track railway line runs diagonally across the frame. In the center, a small cluster of buildings, possibly a farm or a small village, is outlined with a blue border. The surrounding area is divided into large, rectangular agricultural fields, some of which are green and others are brown, suggesting different crops or stages of cultivation. The overall scene is a typical rural setting with a mix of natural and man-made elements.

Estratto di mappa 2019 scala 1:2000



maggio 2023

Comune di Modena

Codice nucleo: 36_498

LOCALIZZAZIONE

Indirizzo: STRADA ALBARETO

Numero civico: 549

Riferimenti catastali: Foglio: 36

Mappale: 5

FUNZIONI

- | | | | |
|---|--|---|---|
| <input checked="" type="checkbox"/> Residenza | <input checked="" type="checkbox"/> Deposito | <input type="checkbox"/> Allevamento | <input type="checkbox"/> Centro Aziendale |
| <input type="checkbox"/> Serra/vivaio | <input type="checkbox"/> Agriturismo | <input type="checkbox"/> Maneggio | <input type="checkbox"/> Impianto di trasformazione |
| <input type="checkbox"/> Altre attività econom. | <input type="checkbox"/> Fattoria didattica | <input type="checkbox"/> Imp. tecnologico | <input type="checkbox"/> Attività agricola residua |

Note:

DESCRIZIONE DELL'IMPIANTO INSEDIATIVO

Impianto storico

Numero edifici: 6

Numero edifici oggetto di indagine: 1

- ☐ Vincolo Monumentale D.Lgs. 42/2004
- ☐ Vincolo Giardino di notevole interesse
- ☒ Presenza di edifici estranei all'impianto - strutture precarie non censite

Assetto morfologico: corte aperta

Elementi componenti presenti:

- | | | | |
|---|---|--|--|
| <input type="checkbox"/> recinzione | <input type="checkbox"/> manufatto funzionale | <input checked="" type="checkbox"/> albero singolo | <input checked="" type="checkbox"/> alberatura a macchia |
| <input type="checkbox"/> pavimentazione | <input type="checkbox"/> siepe | <input type="checkbox"/> alberatura a filare | <input type="checkbox"/> altro |

Note elementi:

RELAZIONI CON IL CONTESTO TERRITORIALE

Tipo di accesso: ☐ accesso indiretto ☐ accesso diretto da viabilità ☒ accesso tramite stradello

Contesto paesaggistico:

- | | |
|---|--|
| <input type="checkbox"/> appartenenza ad agglomerato rurale | <input type="checkbox"/> prossimità a territorio urbanizzato |
| <input checked="" type="checkbox"/> insediamento isolato | <input checked="" type="checkbox"/> prossimità ad infrastrutture |
| <input type="checkbox"/> prossimità ad area produttiva | <input checked="" type="checkbox"/> prossimità a corso d'acqua |

Criticità ambientali: fonti esterne
(ferrovia 20 m)

NOTE

SCHEDA ANALITICA EDIFICIO

N. 2596

Codice nucleo: 36_498

Codice edificio: 2321

LOCALIZZAZIONE

Indirizzo: STRADA ALBARETO

civico: 549

Riferimenti catastali 2019

Foglio: 36 Mappale: 305

Quartiere: 2 - S.LAZZARO - MODENA EST - CROCETTA

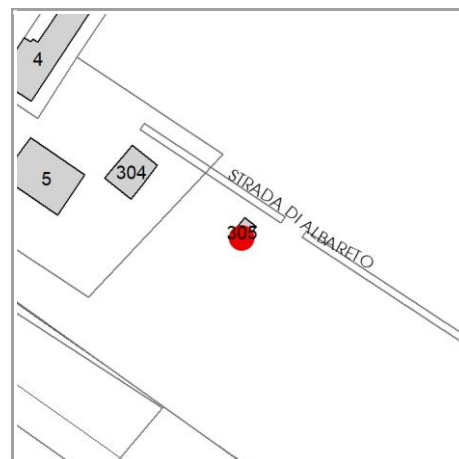
FUNZIONE

Funzione principale: deposito

Funzione secondaria ---

Stato di utilizzazione: non in uso

☐ Edificio produttivo agricolo dismesso



CARATTERISTICHE DELL'EDIFICIO

Numero di piani: 1

Numero di alloggi: 0

Superficie abitazione (mq): 0

Superficie altre funzioni (mq): 28

Epoca di costruzione: dal 1801 al 1900

Tipologia edilizia storica: **bassocomodo**

☒ Coerenza con l'impianto storico originario

Integrità tipologica: originaria

Tipo di alterazione: ---

Stato di conservazione: rudere

Vincolo Monumentale D.Lgs. 42/2004: non presente

VALUTAZIONE

☐ Valore Storico Architettonico

☒ Valore Storico Culturale Testimoniale

☐ Valore Storico Culturale Testimoniale - Edilizia Minore

NOTE

DOCUMENTAZIONE FOTOGRAFICA

Foto censimento 1985/1987



Foto censimento 2017/2020

CENSIMENTO PATRIMONIO EDILIZIO 2021

TERRITORIO RURALE

N° IDENTIFICATIVO SCHEDA: 2597

Codice nucleo: 37_266dr

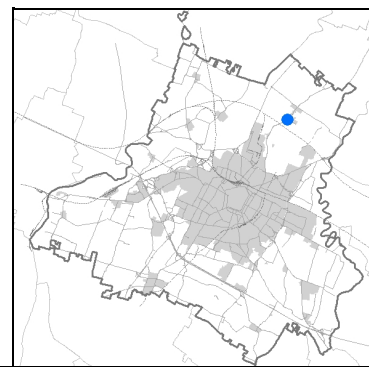


Foto aerea 2019 - C.G.R. s.p.a. Parma scala 1:5000


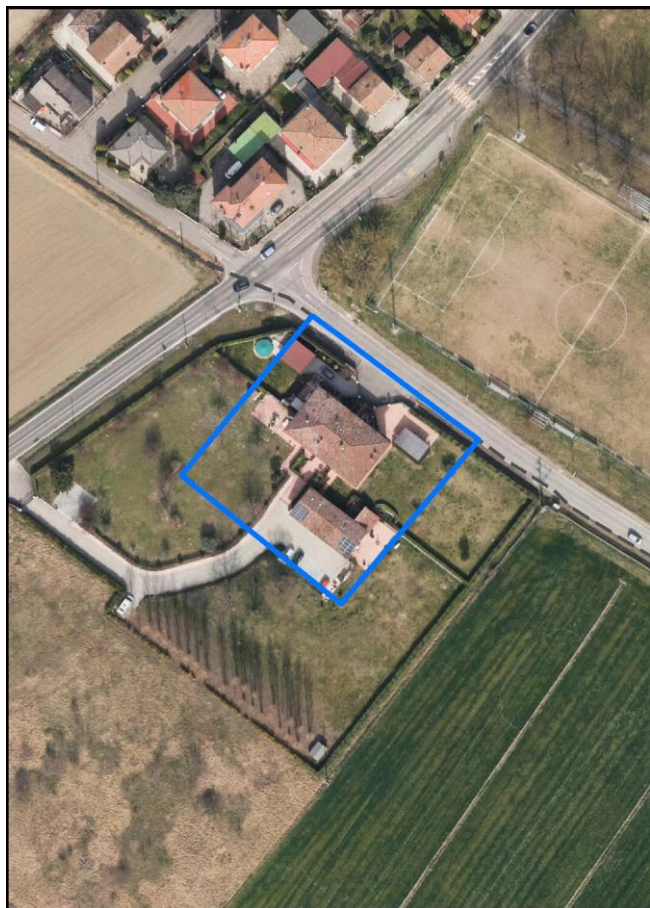


Foto aerea 2019 scala 1:2000



Estratto di mappa 2019 scala 1:2000



La perimetrazione del nucleo soprariportata è ai soli fini indicativi e non ha alcuna ricaduta normativa sulla base della disciplina di PUG.

Comune di Modena

Codice nucleo: 37_266dr

nucleo recuperato

LOCALIZZAZIONE

Indirizzo: STRADA BATTAGLIA

Numero civico: 74

Riferimenti catastali: Foglio: 37

Mappale: 266

FUNZIONI

- | | | | |
|---|---|---|---|
| <input checked="" type="checkbox"/> Residenza | <input type="checkbox"/> Deposito | <input type="checkbox"/> Allevamento | <input type="checkbox"/> Centro Aziendale |
| <input type="checkbox"/> Serra/vivaio | <input type="checkbox"/> Agriturismo | <input type="checkbox"/> Maneggio | <input type="checkbox"/> Impianto di trasformazione |
| <input type="checkbox"/> Altre attività econom. | <input type="checkbox"/> Fattoria didattica | <input type="checkbox"/> Imp. tecnologico | <input type="checkbox"/> Attività agricola residua |

Note:

DESCRIZIONE DELL'IMPIANTO INSEDIATIVO

Impianto storico

Numero edifici: 2

Numero edifici oggetto di indagine: 1

- ☐ Vincolo Monumentale D.Lgs. 42/2004
- ☐ Vincolo Giardino di notevole interesse
- ☐ Presenza di edifici estranei all'impianto -

Assetto morfologico: cortile

Elementi componenti presenti:

- | | | | |
|--|---|--|---|
| <input checked="" type="checkbox"/> recinzione | <input type="checkbox"/> manufatto funzionale | <input checked="" type="checkbox"/> albero singolo | <input type="checkbox"/> alberatura a macchia |
| <input checked="" type="checkbox"/> pavimentazione | <input checked="" type="checkbox"/> siepe | <input type="checkbox"/> alberatura a filare | <input type="checkbox"/> altro |

Note elementi:

RELAZIONI CON IL CONTESTO TERRITORIALE

Tipo di accesso: ☒ accesso indiretto ☒ accesso diretto da viabilità ☐ accesso tramite stradello

Contesto paesaggistico:

- | | |
|---|---|
| <input type="checkbox"/> appartenenza ad agglomerato rurale | <input checked="" type="checkbox"/> prossimità a territorio urbanizzato |
| <input checked="" type="checkbox"/> insediamento isolato | <input type="checkbox"/> prossimità ad infrastrutture |
| <input type="checkbox"/> prossimità ad area produttiva | <input type="checkbox"/> prossimità a corso d'acqua |

Criticità ambientali: assenti

NOTE

SCHEDA ANALITICA EDIFICIO

N. 2597

Codice nucleo: 37_266dr

Codice edificio: 2378

LOCALIZZAZIONE

Indirizzo: STRADA BATTAGLIA

civico: 74

Riferimenti catastali 2019

Foglio: 37

Mappale: 266

Quartiere: 2 - S.LAZZARO - MODENA EST - CROCETTA

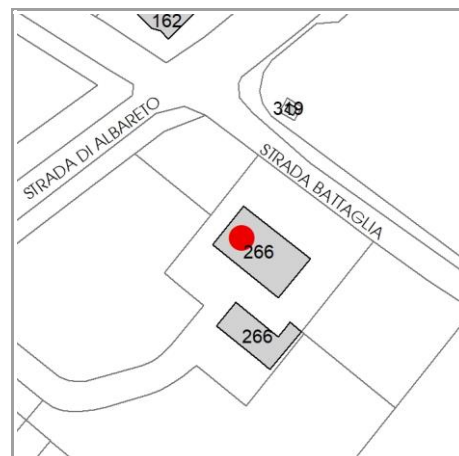
FUNZIONE

Funzione principale: residenza

Funzione secondaria ---

Stato di utilizzazione: in uso

☐ Edificio produttivo agricolo dismesso



CARATTERISTICHE DELL'EDIFICIO

Numero di piani: 3

Numero di alloggi: 5

Superficie abitazione (mq): 292

Superficie altre funzioni (mq): 0

Epoca di costruzione: dal 1801 al 1900

Tipologia edilizia storica: **edificio a porta morta**

☒ Coerenza con l'impianto storico originario

Integrità tipologica: originaria

Tipo di alterazione: ---

Stato di conservazione: buono

Vincolo Monumentale D.Lgs. 42/2004: non presente

VALUTAZIONE

☐ Valore Storico Architettonico

☒ Valore Storico Culturale Testimoniale

☐ Valore Storico Culturale Testimoniale - Edilizia Minore

NOTE

DOCUMENTAZIONE FOTOGRAFICA

Foto censimento 1985/1987



Foto censimento 2017/2020



CENSIMENTO PATRIMONIO EDILIZIO 2021

TERRITORIO RURALE

N° IDENTIFICATIVO SCHEDA: 2598

Codice nucleo: 37_9dr

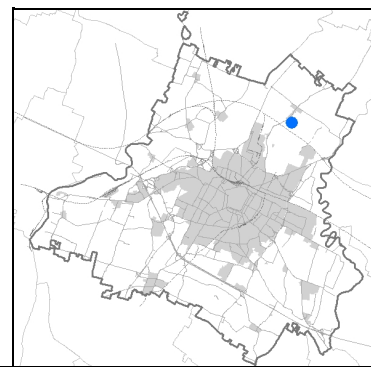


Foto aerea 2019 - C.G.R. s.p.a. Parma scala 1:5000

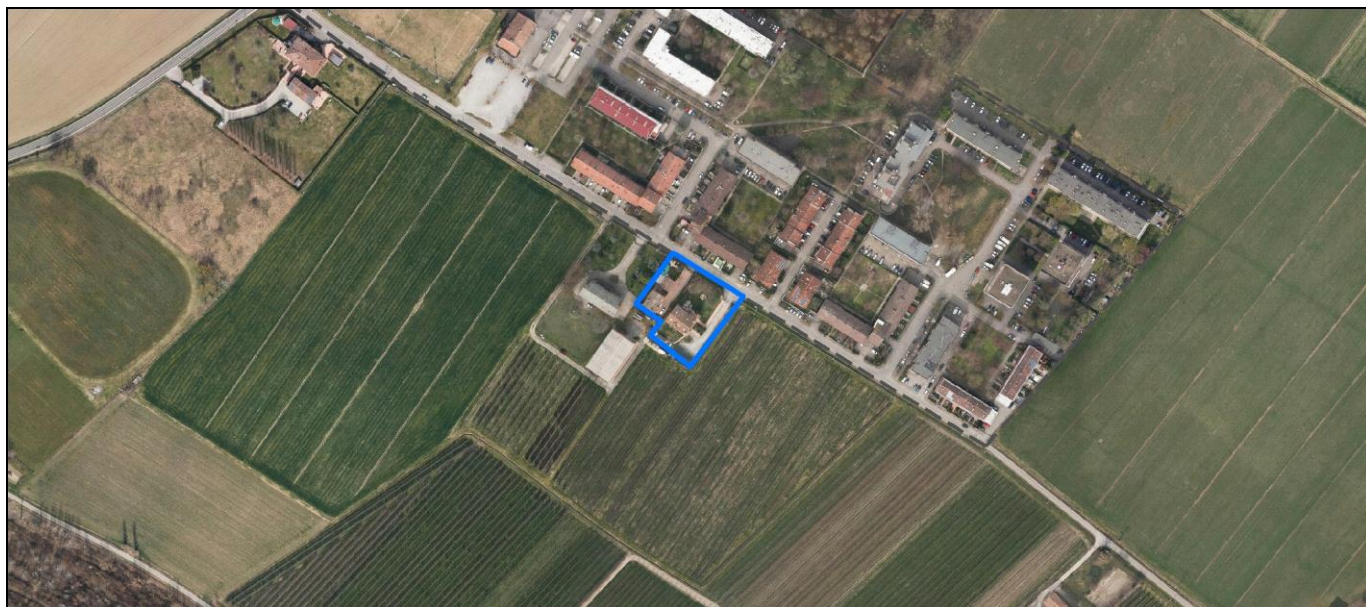
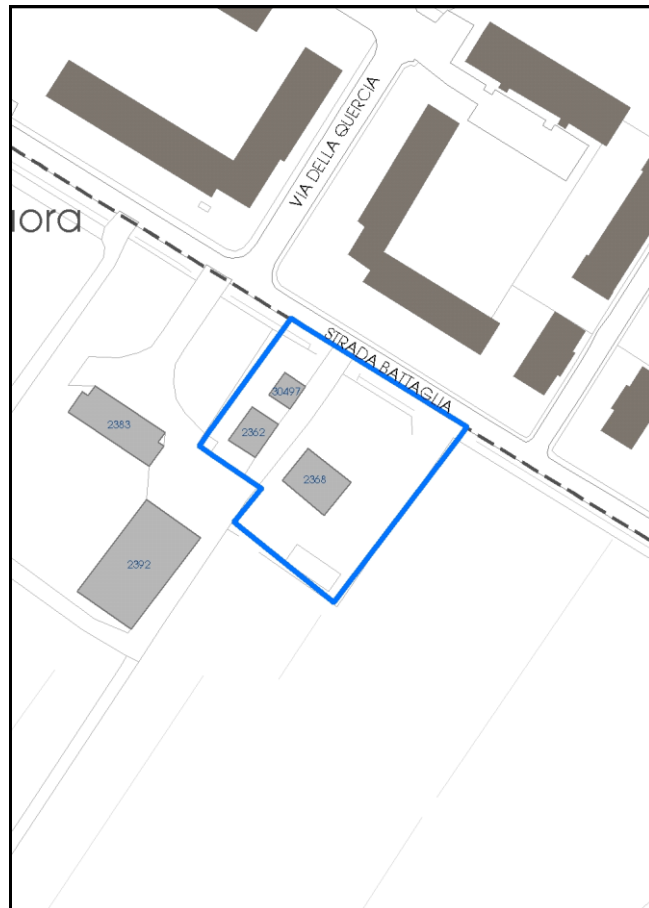


Foto aerea 2019 scala 1:2000



Estratto di mappa 2019 scala 1:2000



La perimetrazione del nucleo soprariportata è ai soli fini indicativi e non ha alcuna ricaduta normativa sulla base della disciplina di PUG.

Comune di Modena

Codice nucleo: 37_9dr

nucleo recuperato

LOCALIZZAZIONE

Indirizzo: STRADA BATTAGLIA

Numero civico: 112

Riferimenti catastali: Foglio: 37

Mappale: 9

FUNZIONI

- | | | | |
|---|---|---|---|
| <input checked="" type="checkbox"/> Residenza | <input type="checkbox"/> Deposito | <input type="checkbox"/> Allevamento | <input type="checkbox"/> Centro Aziendale |
| <input type="checkbox"/> Serra/vivaio | <input type="checkbox"/> Agriturismo | <input type="checkbox"/> Maneggio | <input type="checkbox"/> Impianto di trasformazione |
| <input type="checkbox"/> Altre attività econom. | <input type="checkbox"/> Fattoria didattica | <input type="checkbox"/> Imp. tecnologico | <input type="checkbox"/> Attività agricola residua |

Note:

DESCRIZIONE DELL'IMPIANTO INSEDIATIVO

Impianto storico

Numero edifici: 3

Numero edifici oggetto di indagine: 2

- ☐ Vincolo Monumentale D.Lgs. 42/2004
- ☐ Vincolo Giardino di notevole interesse
- ☐ Presenza di edifici estranei all'impianto -

Assetto morfologico: corte aperta

Elementi componenti presenti:

- | | | | |
|--|---|--|---|
| <input checked="" type="checkbox"/> recinzione | <input type="checkbox"/> manufatto funzionale | <input checked="" type="checkbox"/> albero singolo | <input type="checkbox"/> alberatura a macchia |
| <input checked="" type="checkbox"/> pavimentazione | <input checked="" type="checkbox"/> siepe | <input type="checkbox"/> alberatura a filare | <input type="checkbox"/> altro |

Note elementi:

RELAZIONI CON IL CONTESTO TERRITORIALE

Tipo di accesso: ☒ accesso indiretto ☒ accesso diretto da viabilità ☒ accesso tramite stradello

Contesto paesaggistico:

- | | |
|---|---|
| <input type="checkbox"/> appartenenza ad agglomerato rurale | <input checked="" type="checkbox"/> prossimità a territorio urbanizzato |
| <input type="checkbox"/> insediamento isolato | <input type="checkbox"/> prossimità ad infrastrutture |
| <input type="checkbox"/> prossimità ad area produttiva | <input type="checkbox"/> prossimità a corso d'acqua |

Criticità ambientali: assenti

NOTE

SCHEDA ANALITICA EDIFICIO

N. 2598

Codice nucleo: 37_9dr

Codice edificio: 2362

LOCALIZZAZIONE

Indirizzo: STRADA BATTAGLIA

civico: 112

Riferimenti catastali 2019

Foglio: 37 Mappale: 8

Quartiere: 2 - S.LAZZARO - MODENA EST - CROCETTA

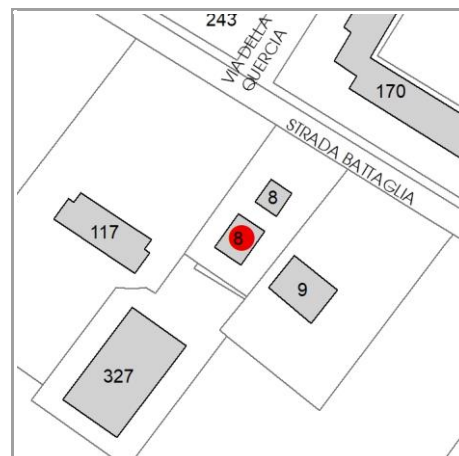
FUNZIONE

Funzione principale: residenza

Funzione secondaria ---

Stato di utilizzazione: in uso

☐ Edificio produttivo agricolo dismesso



CARATTERISTICHE DELL'EDIFICIO

Numero di piani: 2

Numero di alloggi: 1

Superficie abitazione (mq): 90

Superficie altre funzioni (mq): 0

Epoca di costruzione: dal 1801 al 1900

Tipologia edilizia storica: **casa colonica**

☒ Coerenza con l'impianto storico originario

Integrità tipologica: originaria

Tipo di alterazione: ---

Stato di conservazione: buono

Vincolo Monumentale D.Lgs. 42/2004: non presente

VALUTAZIONE

☐ Valore Storico Architettonico

☒ Valore Storico Culturale Testimoniale

☐ Valore Storico Culturale Testimoniale - Edilizia Minore

NOTE

DOCUMENTAZIONE FOTOGRAFICA

Foto censimento 1985/1987



Foto censimento 2017/2020



CENSIMENTO PATRIMONIO EDILIZIO 2021

TERRITORIO RURALE

N° IDENTIFICATIVO SCHEDA: 2599

Codice nucleo: 37_9dr

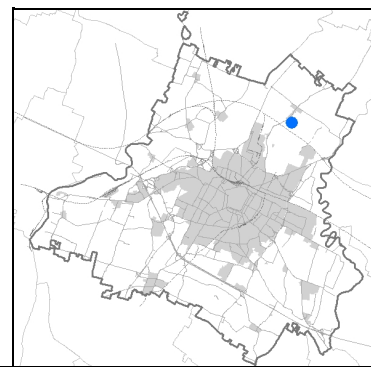


Foto aerea 2019 - C.G.R. s.p.a. Parma scala 1:5000

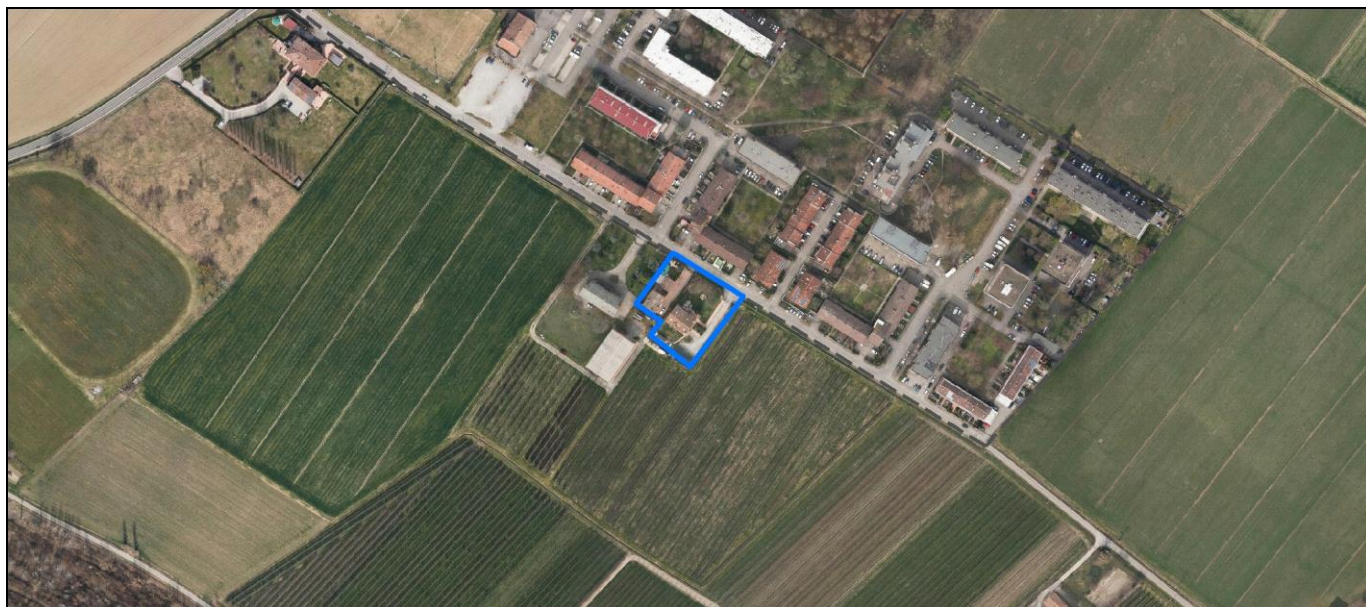
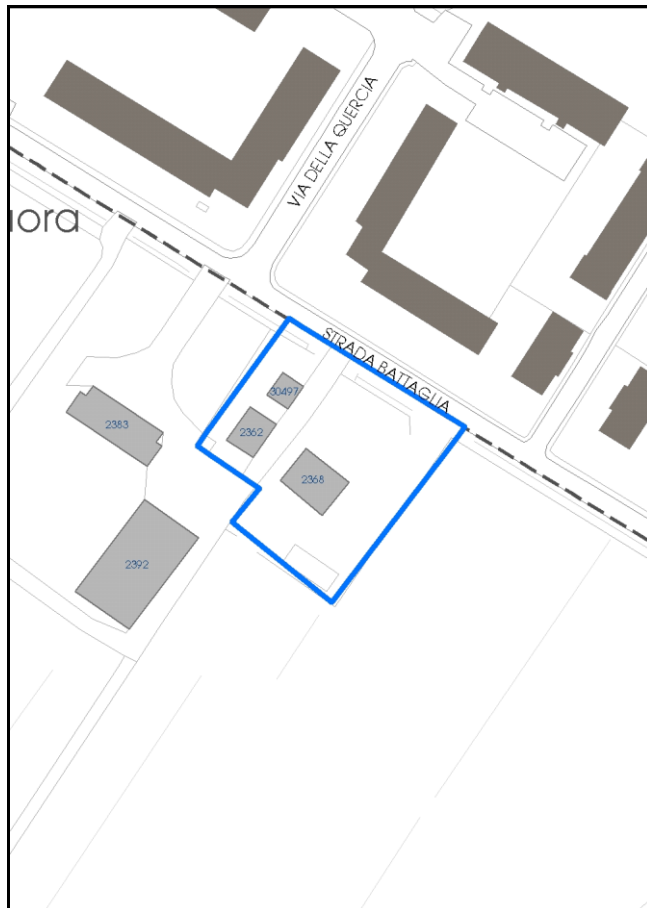


Foto aerea 2019 scala 1:2000



Estratto di mappa 2019 scala 1:2000



La perimetrazione del nucleo soprariportata è ai soli fini indicativi e non ha alcuna ricaduta normativa sulla base della disciplina di PUG.

Comune di Modena

Codice nucleo: 37_9dr

nucleo recuperato

LOCALIZZAZIONE

Indirizzo: STRADA BATTAGLIA

Numero civico: 112

Riferimenti catastali: Foglio: 37

Mappale: 9

FUNZIONI

- | | | | |
|---|---|---|---|
| <input checked="" type="checkbox"/> Residenza | <input type="checkbox"/> Deposito | <input type="checkbox"/> Allevamento | <input type="checkbox"/> Centro Aziendale |
| <input type="checkbox"/> Serra/vivaio | <input type="checkbox"/> Agriturismo | <input type="checkbox"/> Maneggio | <input type="checkbox"/> Impianto di trasformazione |
| <input type="checkbox"/> Altre attività econom. | <input type="checkbox"/> Fattoria didattica | <input type="checkbox"/> Imp. tecnologico | <input type="checkbox"/> Attività agricola residua |

Note:

DESCRIZIONE DELL'IMPIANTO INSEDIATIVO

Impianto storico

Numero edifici: 3

Numero edifici oggetto di indagine: 2

- ☐ Vincolo Monumentale D.Lgs. 42/2004
- ☐ Vincolo Giardino di notevole interesse
- ☐ Presenza di edifici estranei all'impianto -

Assetto morfologico: corte aperta

Elementi componenti presenti:

- | | | | |
|--|---|--|---|
| <input checked="" type="checkbox"/> recinzione | <input type="checkbox"/> manufatto funzionale | <input checked="" type="checkbox"/> albero singolo | <input type="checkbox"/> alberatura a macchia |
| <input checked="" type="checkbox"/> pavimentazione | <input checked="" type="checkbox"/> siepe | <input type="checkbox"/> alberatura a filare | <input type="checkbox"/> altro |

Note elementi:

RELAZIONI CON IL CONTESTO TERRITORIALE

Tipo di accesso: ☒ accesso indiretto ☒ accesso diretto da viabilità ☒ accesso tramite stradello

Contesto paesaggistico:

- | | |
|---|---|
| <input type="checkbox"/> appartenenza ad agglomerato rurale | <input checked="" type="checkbox"/> prossimità a territorio urbanizzato |
| <input type="checkbox"/> insediamento isolato | <input type="checkbox"/> prossimità ad infrastrutture |
| <input type="checkbox"/> prossimità ad area produttiva | <input type="checkbox"/> prossimità a corso d'acqua |

Criticità ambientali: assenti

NOTE

SCHEDA ANALITICA EDIFICIO

N. 2599

Codice nucleo: 37_9dr

Codice edificio: 2368

LOCALIZZAZIONE

Indirizzo: STRADA BATTAGLIA

civico: 112

Riferimenti catastali 2019

Foglio: 37 Mappale: 9

Quartiere: 2 - S.LAZZARO - MODENA EST - CROCETTA

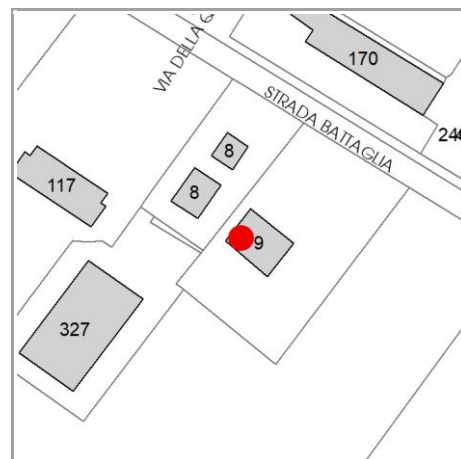
FUNZIONE

Funzione principale: residenza

Funzione secondaria ---

Stato di utilizzazione: in uso

☐ Edificio produttivo agricolo dismesso



CARATTERISTICHE DELL'EDIFICIO

Numero di piani: 3

Numero di alloggi: 2

Superficie abitazione (mq): 160

Superficie altre funzioni (mq): 0

Epoca di costruzione: dal 1801 al 1900

Tipologia edilizia storica: **casa padronale**

☒ Coerenza con l'impianto storico originario

Integrità tipologica: originaria

Tipo di alterazione: ---

Stato di conservazione: buono

Vincolo Monumentale D.Lgs. 42/2004: non presente

VALUTAZIONE

☐ Valore Storico Architettonico

☒ Valore Storico Culturale Testimoniale

☐ Valore Storico Culturale Testimoniale - Edilizia Minore

NOTE

DOCUMENTAZIONE FOTOGRAFICA

Foto censimento 1985/1987



Foto censimento 2017/2020



CENSIMENTO PATRIMONIO EDILIZIO 2021 TERRITORIO RURALE

N° IDENTIFICATIVO SCHEDA: 2600

Codice nucleo: 37_448

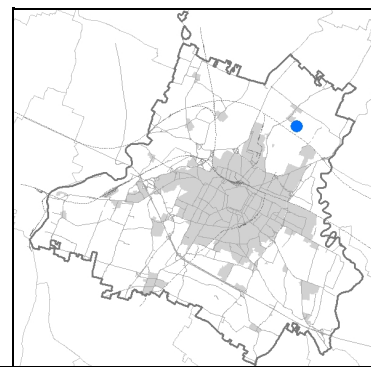



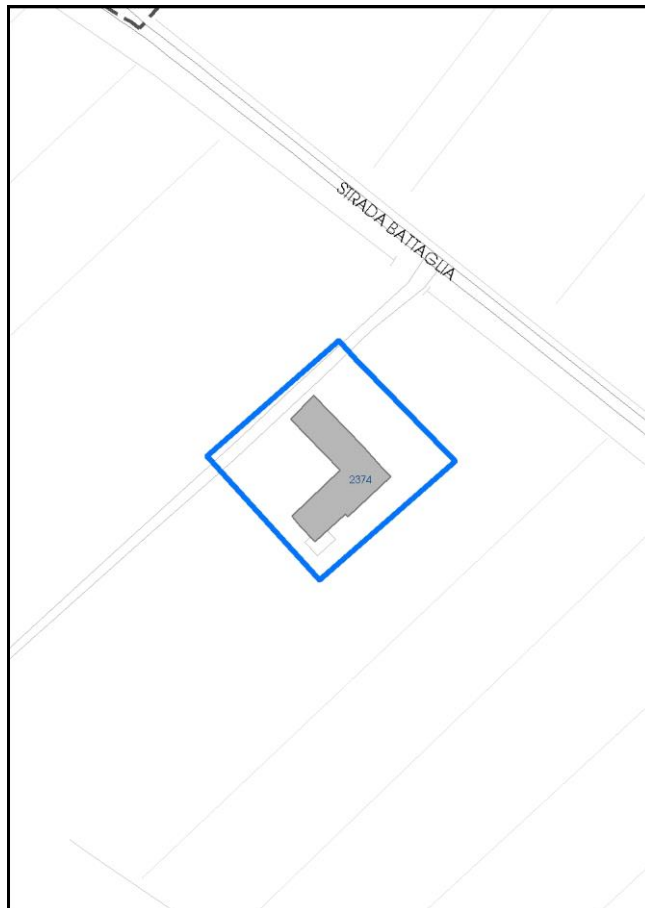
Foto aerea 2019 - C.G.R. s.p.a. Parma scala 1:5000



Foto aerea 2019 scala 1:2000



Estratto di mappa 2019 scala 1:2000



La perimetrazione del nucleo soprariportata è ai soli fini indicativi e non ha alcuna ricaduta normativa sulla base della disciplina di PUG.

Comune di Modena

Codice nucleo: 37_448

LOCALIZZAZIONE

Indirizzo: STRADA BATTAGLIA

Numero civico: 124

Riferimenti catastali: Foglio: 37

Mappale: 247

FUNZIONI

- | | | | |
|---|--|---|---|
| <input checked="" type="checkbox"/> Residenza | <input checked="" type="checkbox"/> Deposito | <input type="checkbox"/> Allevamento | <input type="checkbox"/> Centro Aziendale |
| <input type="checkbox"/> Serra/vivaio | <input type="checkbox"/> Agriturismo | <input type="checkbox"/> Maneggio | <input type="checkbox"/> Impianto di trasformazione |
| <input type="checkbox"/> Altre attività econom. | <input type="checkbox"/> Fattoria didattica | <input type="checkbox"/> Imp. tecnologico | <input type="checkbox"/> Attività agricola residua |

Note: il nucleo e' sede legale di azienda agricola

DESCRIZIONE DELL'IMPIANTO INSEDIATIVO

Impianto storico

Numero edifici: 1

Numero edifici oggetto di indagine: 1

- ☐ Vincolo Monumentale D.Lgs. 42/2004
- ☐ Vincolo Giardino di notevole interesse
- ☐ Presenza di edifici estranei all'impianto -

Assetto morfologico: corte aperta

Elementi componenti presenti:

- | | | | |
|--|---|--|--|
| <input checked="" type="checkbox"/> recinzione | <input type="checkbox"/> manufatto funzionale | <input checked="" type="checkbox"/> albero singolo | <input checked="" type="checkbox"/> alberatura a macchia |
| <input type="checkbox"/> pavimentazione | <input type="checkbox"/> siepe | <input type="checkbox"/> alberatura a filare | <input type="checkbox"/> altro |

Note elementi:

RELAZIONI CON IL CONTESTO TERRITORIALE

Tipo di accesso: ☐ accesso indiretto ☒ accesso diretto da viabilità ☐ accesso tramite stradello

Contesto paesaggistico:

- | | |
|---|---|
| <input type="checkbox"/> appartenenza ad agglomerato rurale | <input checked="" type="checkbox"/> prossimità a territorio urbanizzato |
| <input checked="" type="checkbox"/> insediamento isolato | <input type="checkbox"/> prossimità ad infrastrutture |
| <input type="checkbox"/> prossimità ad area produttiva | <input type="checkbox"/> prossimità a corso d'acqua |

Criticità ambientali: assenti

NOTE

SCHEDA ANALITICA EDIFICIO

N. 2600

Codice nucleo: 37_448

Codice edificio: 2374

LOCALIZZAZIONE

Indirizzo: STRADA BATTAGLIA

civico: 124

Riferimenti catastali 2019

Foglio: 37 Mappale: 247

Quartiere: 2 - S.LAZZARO - MODENA EST - CROCETTA

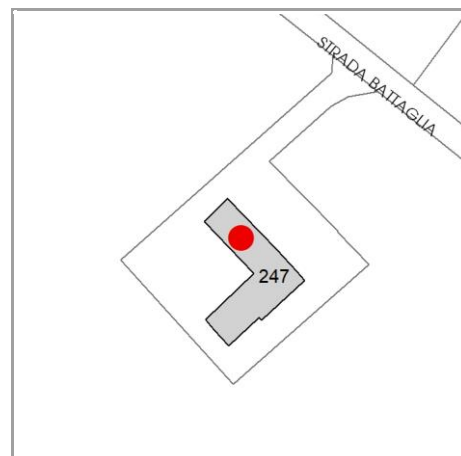
FUNZIONE

Funzione principale: residenza

Funzione secondaria deposito

Stato di utilizzazione: in uso

☐ Edificio produttivo agricolo dismesso



CARATTERISTICHE DELL'EDIFICIO

Numero di piani: 2

Numero di alloggi: 1

Superficie abitazione (mq): 200

Superficie altre funzioni (mq): 430

Epoca di costruzione: dal 1901 al 1945

Tipologia edilizia storica: **edificio a blocco**

☒ Coerenza con l'impianto storico originario

Integrità tipologica: alterata

Tipo di alterazione: ampliamento

Stato di conservazione: medio

Vincolo Monumentale D.Lgs. 42/2004: non presente

VALUTAZIONE

☐ Valore Storico Architettonico

☒ Valore Storico Culturale Testimoniale

☐ Valore Storico Culturale Testimoniale - Edilizia Minore

NOTE

DOCUMENTAZIONE FOTOGRAFICA

Foto censimento 1985/1987



Foto censimento 2017/2020

CENSIMENTO PATRIMONIO EDILIZIO 2021

TERRITORIO RURALE

N° IDENTIFICATIVO SCHEDA: 2601

Codice nucleo: 37_441

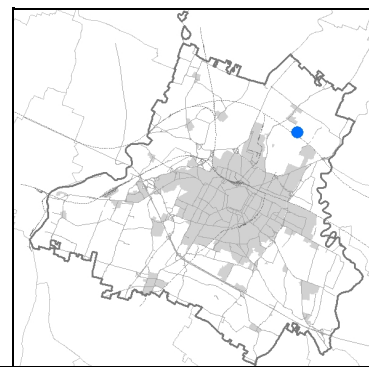


Foto aerea 2019 - C.G.R. s.p.a. Parma scala 1:5000


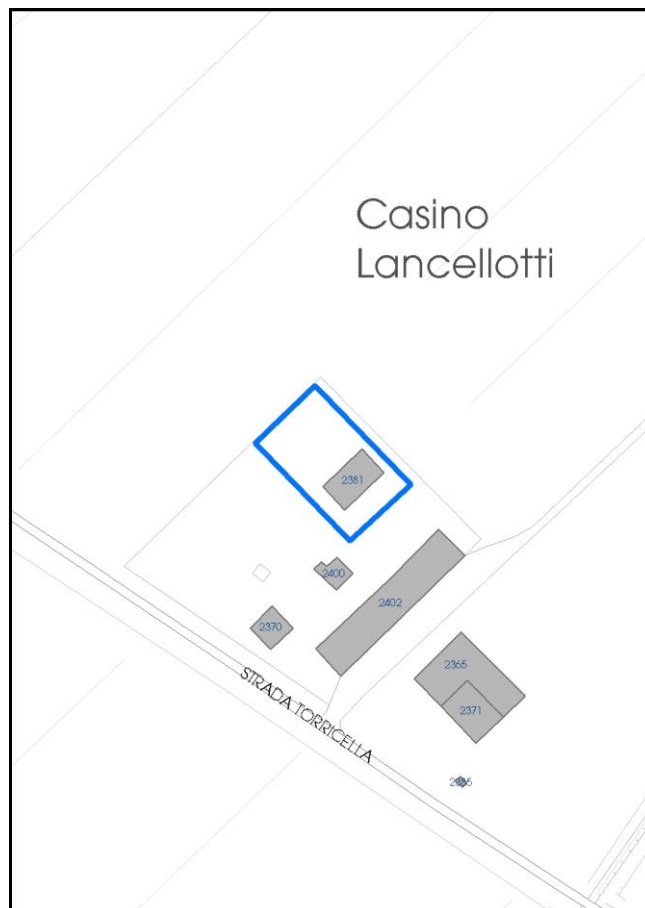


Foto aerea 2019 scala 1:2000



Estratto di mappa 2019 scala 1:2000



La perimetrazione del nucleo soprariportata è ai soli fini indicativi e non ha alcuna ricaduta normativa sulla base della disciplina di PUG.

Comune di Modena

Codice nucleo: 37_441

LOCALIZZAZIONE

Indirizzo: STRADA BATTAGLIA

Numero civico: 150

Riferimenti catastali: Foglio: 37

Mappale: 40

FUNZIONI

- | | | | |
|---|--|---|---|
| <input type="checkbox"/> Residenza | <input checked="" type="checkbox"/> Deposito | <input type="checkbox"/> Allevamento | <input type="checkbox"/> Centro Aziendale |
| <input type="checkbox"/> Serra/vivaio | <input type="checkbox"/> Agriturismo | <input type="checkbox"/> Maneggio | <input type="checkbox"/> Impianto di trasformazione |
| <input type="checkbox"/> Altre attività econom. | <input type="checkbox"/> Fattoria didattica | <input type="checkbox"/> Imp. tecnologico | <input type="checkbox"/> Attività agricola residua |

Note:

DESCRIZIONE DELL'IMPIANTO INSEDIATIVO

Impianto storico

Numero edifici: 1

Numero edifici oggetto di indagine: 1

- ☐ Vincolo Monumentale D.Lgs. 42/2004
- ☐ Vincolo Giardino di notevole interesse
- ☐ Presenza di edifici estranei all'impianto -

Assetto morfologico: disposizione libera

Elementi componenti presenti:

- | | | | |
|--|---|--|---|
| <input checked="" type="checkbox"/> recinzione | <input type="checkbox"/> manufatto funzionale | <input checked="" type="checkbox"/> albero singolo | <input type="checkbox"/> alberatura a macchia |
| <input type="checkbox"/> pavimentazione | <input checked="" type="checkbox"/> siepe | <input type="checkbox"/> alberatura a filare | <input type="checkbox"/> altro |

Note elementi:

RELAZIONI CON IL CONTESTO TERRITORIALE

Tipo di accesso: ☒ accesso indiretto ☐ accesso diretto da viabilità ☐ accesso tramite stradello

Contesto paesaggistico:

- | | |
|---|--|
| <input type="checkbox"/> appartenenza ad agglomerato rurale | <input type="checkbox"/> prossimità a territorio urbanizzato |
| <input checked="" type="checkbox"/> insediamento isolato | <input checked="" type="checkbox"/> prossimità ad infrastrutture |
| <input type="checkbox"/> prossimità ad area produttiva | <input type="checkbox"/> prossimità a corso d'acqua |

Criticità ambientali: fonti esterne
(ferrovia 140 m)

NOTE

SCHEDA ANALITICA EDIFICIO

N. 2601

Codice nucleo: 37_441

Codice edificio: 2381

LOCALIZZAZIONE

Indirizzo: STRADA BATTAGLIA

civico: 150

Riferimenti catastali 2019

Foglio: 37

Mappale: 328

Quartiere: 2 - S.LAZZARO - MODENA EST - CROCETTA

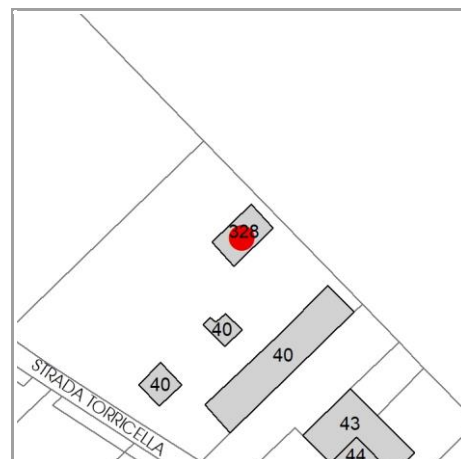
FUNZIONE

Funzione principale: autorimessa

Funzione secondaria ---

Stato di utilizzazione: in uso

☐ Edificio produttivo agricolo dismesso



CARATTERISTICHE DELL'EDIFICIO

Numero di piani: 1

Numero di alloggi: 0

Superficie abitazione (mq): 0

Superficie altre funzioni (mq): 120

Epoca di costruzione: dal 1901 al 1945

Tipologia edilizia storica: **barchessa**

☒ Coerenza con l'impianto storico originario

Integrità tipologica: alterata

Tipo di alterazione: alterazione dell'involucro

Stato di conservazione: buono

Vincolo Monumentale D.Lgs. 42/2004: non presente

VALUTAZIONE

☐ Valore Storico Architettonico

☒ Valore Storico Culturale Testimoniale

☐ Valore Storico Culturale Testimoniale - Edilizia Minore

NOTE

DOCUMENTAZIONE FOTOGRAFICA

Foto censimento 1985/1987



Foto censimento 2017/2020

CENSIMENTO PATRIMONIO EDILIZIO 2021

TERRITORIO RURALE

N° IDENTIFICATIVO SCHEDA: 2602

Codice nucleo: 37_40dr

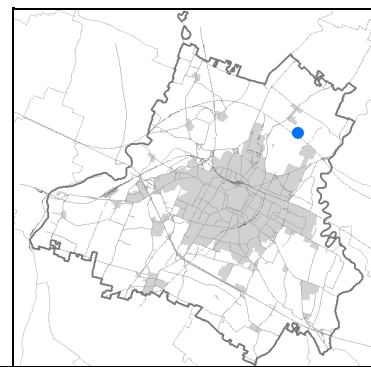


Foto aerea 2019 - C.G.R. s.p.a. Parma scala 1:5000



Foto aerea 2019 scala 1:2000



Estratto di mappa 2019 scala 1:2000



La perimetrazione del nucleo soprariportata è ai soli fini indicativi e non ha alcuna ricaduta normativa sulla base della disciplina di PUG.

Comune di Modena

Codice nucleo: 37_40dr

nucleo recuperato

LOCALIZZAZIONE

Indirizzo: STRADA BATTAGLIA

Numero civico: 39

Riferimenti catastali: Foglio: 37

Mappale: 40

FUNZIONI

- | | | | |
|---|---|---|---|
| <input checked="" type="checkbox"/> Residenza | <input type="checkbox"/> Deposito | <input type="checkbox"/> Allevamento | <input type="checkbox"/> Centro Aziendale |
| <input type="checkbox"/> Serra/vivaio | <input checked="" type="checkbox"/> Agriturismo | <input type="checkbox"/> Maneggio | <input type="checkbox"/> Impianto di trasformazione |
| <input type="checkbox"/> Altre attività econom. | <input type="checkbox"/> Fattoria didattica | <input type="checkbox"/> Imp. tecnologico | <input type="checkbox"/> Attività agricola residua |

Note:

DESCRIZIONE DELL'IMPIANTO INSEDIATIVO

Impianto storico

Numero edifici: 6

Numero edifici oggetto di indagine: 4

- ☐ Vincolo Monumentale D.Lgs. 42/2004
- ☒ Vincolo Giardino di notevole interesse **ALB067**
- ☒ Presenza di edifici estranei all'impianto -

Assetto morfologico: corte aperta

Elementi componenti presenti:

- | | | | |
|--|---|---|--|
| <input checked="" type="checkbox"/> recinzione | <input type="checkbox"/> manufatto funzionale | <input type="checkbox"/> albero singolo | <input checked="" type="checkbox"/> alberatura a macchia |
| <input checked="" type="checkbox"/> pavimentazione | <input checked="" type="checkbox"/> siepe | <input checked="" type="checkbox"/> alberatura a filare | <input type="checkbox"/> altro |

Note elementi:

RELAZIONI CON IL CONTESTO TERRITORIALE

Tipo di accesso: ☒ accesso indiretto ☒ accesso diretto da viabilità ☒ accesso tramite stradello

Contesto paesaggistico:

- | | |
|---|--|
| <input type="checkbox"/> appartenenza ad agglomerato rurale | <input type="checkbox"/> prossimità a territorio urbanizzato |
| <input checked="" type="checkbox"/> insediamento isolato | <input type="checkbox"/> prossimità ad infrastrutture |
| <input type="checkbox"/> prossimità ad area produttiva | <input type="checkbox"/> prossimità a corso d'acqua |

Criticità ambientali: assenti

NOTE

Il giardino di notevole interesse occupa solo una parte del nucleo.

SCHEDA ANALITICA EDIFICIO

N. 2602

Codice nucleo: 37_40dr

Codice edificio: 2402

LOCALIZZAZIONE

Indirizzo: STRADA BATTAGLIA

civico: 39

Riferimenti catastali 2019

Foglio: 37 Mappale: 40

Quartiere: 2 - S.LAZZARO - MODENA EST - CROCETTA

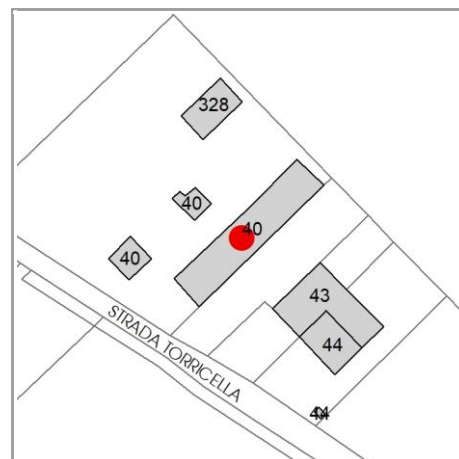
FUNZIONE

Funzione principale: residenza

Funzione secondaria ---

Stato di utilizzazione: in uso

☐ Edificio produttivo agricolo dismesso



CARATTERISTICHE DELL'EDIFICIO

Numero di piani: 2

Numero di alloggi: 3

Superficie abitazione (mq): 439

Superficie altre funzioni (mq): 0

Epoca di costruzione: dal 1801 al 1900

Tipologia edilizia storica: **edificio a porta morta**

☒ Coerenza con l'impianto storico originario

Integrità tipologica: originaria

Tipo di alterazione: ---

Stato di conservazione: buono

Vincolo Monumentale D.Lgs. 42/2004: non presente

VALUTAZIONE

☐ Valore Storico Architettonico

☒ Valore Storico Culturale Testimoniale

☐ Valore Storico Culturale Testimoniale - Edilizia Minore

NOTE

DOCUMENTAZIONE FOTOGRAFICA

Foto censimento 1985/1987



Foto censimento 2017/2020



CENSIMENTO PATRIMONIO EDILIZIO 2021

TERRITORIO RURALE

N° IDENTIFICATIVO SCHEDA: 2603

Codice nucleo: 37_40dr

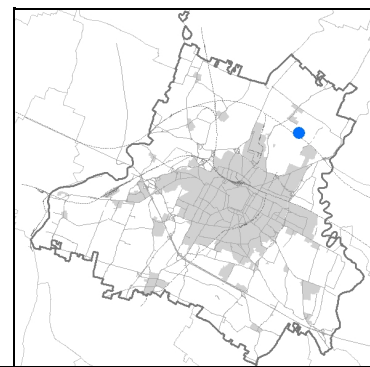


Foto aerea 2019 - C.G.R. s.p.a. Parma scala 1:5000




Foto aerea 2019 scala 1:2000



Estratto di mappa 2019 scala 1:2000



La perimetrazione del nucleo soprariportata è ai soli fini indicativi e non ha alcuna ricaduta normativa sulla base della disciplina di PUG.

Comune di Modena

Codice nucleo: 37_40dr

nucleo recuperato

LOCALIZZAZIONE

Indirizzo: STRADA BATTAGLIA

Numero civico: 39

Riferimenti catastali: Foglio: 37

Mappale: 40

FUNZIONI

- | | | | |
|---|---|---|---|
| <input checked="" type="checkbox"/> Residenza | <input type="checkbox"/> Deposito | <input type="checkbox"/> Allevamento | <input type="checkbox"/> Centro Aziendale |
| <input type="checkbox"/> Serra/vivaio | <input checked="" type="checkbox"/> Agriturismo | <input type="checkbox"/> Maneggio | <input type="checkbox"/> Impianto di trasformazione |
| <input type="checkbox"/> Altre attività econom. | <input type="checkbox"/> Fattoria didattica | <input type="checkbox"/> Imp. tecnologico | <input type="checkbox"/> Attività agricola residua |

Note:

DESCRIZIONE DELL'IMPIANTO INSEDIATIVO

Impianto storico

Numero edifici: 6

Numero edifici oggetto di indagine: 4

- ☐ Vincolo Monumentale D.Lgs. 42/2004
- ☒ Vincolo Giardino di notevole interesse **ALB067**
- ☒ Presenza di edifici estranei all'impianto -

Assetto morfologico: corte aperta

Elementi componenti presenti:

- | | | | |
|--|---|---|--|
| <input checked="" type="checkbox"/> recinzione | <input type="checkbox"/> manufatto funzionale | <input type="checkbox"/> albero singolo | <input checked="" type="checkbox"/> alberatura a macchia |
| <input checked="" type="checkbox"/> pavimentazione | <input checked="" type="checkbox"/> siepe | <input checked="" type="checkbox"/> alberatura a filare | <input type="checkbox"/> altro |

Note elementi:

RELAZIONI CON IL CONTESTO TERRITORIALE

Tipo di accesso: ☒ accesso indiretto ☒ accesso diretto da viabilità ☒ accesso tramite stradello

Contesto paesaggistico:

- | | |
|---|--|
| <input type="checkbox"/> appartenenza ad agglomerato rurale | <input type="checkbox"/> prossimità a territorio urbanizzato |
| <input checked="" type="checkbox"/> insediamento isolato | <input type="checkbox"/> prossimità ad infrastrutture |
| <input type="checkbox"/> prossimità ad area produttiva | <input type="checkbox"/> prossimità a corso d'acqua |

Criticità ambientali: assenti

NOTE

Il giardino di notevole interesse occupa solo una parte del nucleo.

SCHEDA ANALITICA EDIFICIO

N. 2603

Codice nucleo: 37_40dr

Codice edificio: 2370

LOCALIZZAZIONE

Indirizzo: STRADA BATTAGLIA

civico: 39

Riferimenti catastali 2019

Foglio: 37 Mappale: 40

Quartiere: 2 - S.LAZZARO - MODENA EST - CROCETTA

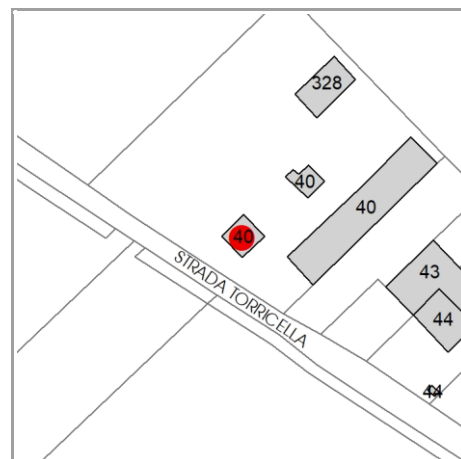
FUNZIONE

Funzione principale: deposito

Funzione secondaria ---

Stato di utilizzazione: in uso

☐ Edificio produttivo agricolo dismesso



CARATTERISTICHE DELL'EDIFICIO

Numero di piani: 2

Numero di alloggi: 1

Superficie abitazione (mq): 0

Superficie altre funzioni (mq): 65

Epoca di costruzione: dal 1801 al 1900

Tipologia edilizia storica: **caseificio**

☒ Coerenza con l'impianto storico originario

Integrità tipologica: originaria

Tipo di alterazione: ---

Stato di conservazione: buono

Vincolo Monumentale D.Lgs. 42/2004: non presente

VALUTAZIONE

☐ Valore Storico Architettonico

☒ Valore Storico Culturale Testimoniale

☐ Valore Storico Culturale Testimoniale - Edilizia Minore

NOTE

DOCUMENTAZIONE FOTOGRAFICA

Foto censimento 1985/1987



Foto censimento 2017/2020



CENSIMENTO PATRIMONIO EDILIZIO 2021

TERRITORIO RURALE

N° IDENTIFICATIVO SCHEDA: 2604

Codice nucleo: 37_40dr

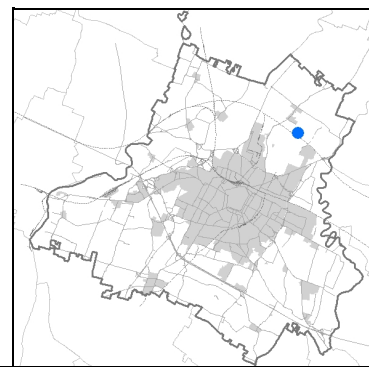


Foto aerea 2019 - C.G.R. s.p.a. Parma scala 1:5000



Foto aerea 2019 scala 1:2000



Estratto di mappa 2019 scala 1:2000



La perimetrazione del nucleo soprariportata è ai soli fini indicativi e non ha alcuna ricaduta normativa sulla base della disciplina di PUG.

Comune di Modena

Codice nucleo: 37_40dr

nucleo recuperato

LOCALIZZAZIONE

Indirizzo: STRADA BATTAGLIA

Numero civico: 39

Riferimenti catastali: Foglio: 37

Mappale: 40

FUNZIONI

- | | | | |
|---|---|---|---|
| <input checked="" type="checkbox"/> Residenza | <input type="checkbox"/> Deposito | <input type="checkbox"/> Allevamento | <input type="checkbox"/> Centro Aziendale |
| <input type="checkbox"/> Serra/vivaio | <input checked="" type="checkbox"/> Agriturismo | <input type="checkbox"/> Maneggio | <input type="checkbox"/> Impianto di trasformazione |
| <input type="checkbox"/> Altre attività econom. | <input type="checkbox"/> Fattoria didattica | <input type="checkbox"/> Imp. tecnologico | <input type="checkbox"/> Attività agricola residua |

Note:

DESCRIZIONE DELL'IMPIANTO INSEDIATIVO

Impianto storico

Numero edifici: 6

Numero edifici oggetto di indagine: 4

- ☐ Vincolo Monumentale D.Lgs. 42/2004
- ☒ Vincolo Giardino di notevole interesse **ALB067**
- ☒ Presenza di edifici estranei all'impianto -

Assetto morfologico: corte aperta

Elementi componenti presenti:

- | | | | |
|--|---|---|--|
| <input checked="" type="checkbox"/> recinzione | <input type="checkbox"/> manufatto funzionale | <input type="checkbox"/> albero singolo | <input checked="" type="checkbox"/> alberatura a macchia |
| <input checked="" type="checkbox"/> pavimentazione | <input checked="" type="checkbox"/> siepe | <input checked="" type="checkbox"/> alberatura a filare | <input type="checkbox"/> altro |

Note elementi:

RELAZIONI CON IL CONTESTO TERRITORIALE

Tipo di accesso: ☒ accesso indiretto ☒ accesso diretto da viabilità ☒ accesso tramite stradello

Contesto paesaggistico:

- | | |
|---|--|
| <input type="checkbox"/> appartenenza ad agglomerato rurale | <input type="checkbox"/> prossimità a territorio urbanizzato |
| <input checked="" type="checkbox"/> insediamento isolato | <input type="checkbox"/> prossimità ad infrastrutture |
| <input type="checkbox"/> prossimità ad area produttiva | <input type="checkbox"/> prossimità a corso d'acqua |

Criticità ambientali: assenti

NOTE

Il giardino di notevole interesse occupa solo una parte del nucleo.

SCHEDA ANALITICA EDIFICIO

N. 2604

Codice nucleo: 37_40dr

Codice edificio: 2365

LOCALIZZAZIONE

Indirizzo: STRADA BATTAGLIA

civico: 39

Riferimenti catastali 2019

Foglio: 37 Mappale: 43

Quartiere: 2 - S.LAZZARO - MODENA EST - CROCETTA

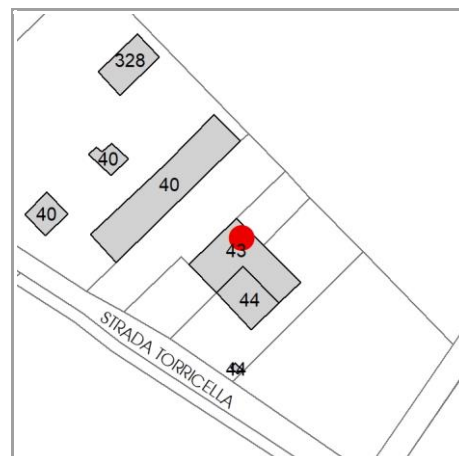
FUNZIONE

Funzione principale: residenza

Funzione secondaria: agriturismo o B&B

Stato di utilizzazione: in uso

☐ Edificio produttivo agricolo dismesso



CARATTERISTICHE DELL'EDIFICIO

Numero di piani: 3

Numero di alloggi: 0

Superficie abitazione (mq): 287

Superficie altre funzioni (mq): 0

Epoca di costruzione: dal 1801 al 1900

Tipologia edilizia storica: **casa padronale**

☒ Coerenza con l'impianto storico originario

Integrità tipologica: originaria

Tipo di alterazione: ---

Stato di conservazione: buono

Vincolo Monumentale D.Lgs. 42/2004: non presente

VALUTAZIONE

☐ Valore Storico Architettonico

☒ Valore Storico Culturale Testimoniale

☐ Valore Storico Culturale Testimoniale - Edilizia Minore

NOTE

DOCUMENTAZIONE FOTOGRAFICA

Foto censimento 1985/1987



Foto censimento 2017/2020



CENSIMENTO PATRIMONIO EDILIZIO 2021

TERRITORIO RURALE

N° IDENTIFICATIVO SCHEDA: 2605

Codice nucleo: 37_40dr

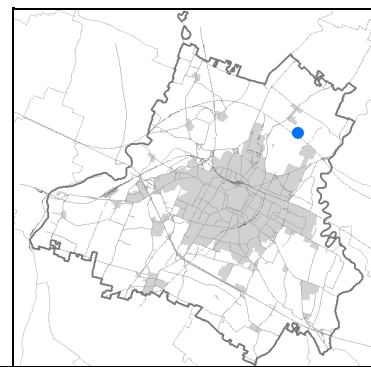


Foto aerea 2019 - C.G.R. s.p.a. Parma scala 1:5000



Foto aerea 2019 scala 1:2000



Estratto di mappa 2019 scala 1:2000



La perimetrazione del nucleo soprariportata è ai soli fini indicativi e non ha alcuna ricaduta normativa sulla base della disciplina di PUG.

Comune di Modena

Codice nucleo: 37_40dr

nucleo recuperato

LOCALIZZAZIONE

Indirizzo: STRADA BATTAGLIA

Numero civico: 39

Riferimenti catastali: Foglio: 37

Mappale: 40

FUNZIONI

- | | | | |
|---|---|---|---|
| <input checked="" type="checkbox"/> Residenza | <input type="checkbox"/> Deposito | <input type="checkbox"/> Allevamento | <input type="checkbox"/> Centro Aziendale |
| <input type="checkbox"/> Serra/vivaio | <input checked="" type="checkbox"/> Agriturismo | <input type="checkbox"/> Maneggio | <input type="checkbox"/> Impianto di trasformazione |
| <input type="checkbox"/> Altre attività econom. | <input type="checkbox"/> Fattoria didattica | <input type="checkbox"/> Imp. tecnologico | <input type="checkbox"/> Attività agricola residua |

Note:

DESCRIZIONE DELL'IMPIANTO INSEDIATIVO

Impianto storico

Numero edifici: 6

Numero edifici oggetto di indagine: 4

- ☐ Vincolo Monumentale D.Lgs. 42/2004
- ☒ Vincolo Giardino di notevole interesse **ALB067**
- ☒ Presenza di edifici estranei all'impianto -

Assetto morfologico: corte aperta

Elementi componenti presenti:

- | | | | |
|--|---|---|--|
| <input checked="" type="checkbox"/> recinzione | <input type="checkbox"/> manufatto funzionale | <input type="checkbox"/> albero singolo | <input checked="" type="checkbox"/> alberatura a macchia |
| <input checked="" type="checkbox"/> pavimentazione | <input checked="" type="checkbox"/> siepe | <input checked="" type="checkbox"/> alberatura a filare | <input type="checkbox"/> altro |

Note elementi:

RELAZIONI CON IL CONTESTO TERRITORIALE

Tipo di accesso: ☒ accesso indiretto ☒ accesso diretto da viabilità ☒ accesso tramite stradello

Contesto paesaggistico:

- | | |
|---|--|
| <input type="checkbox"/> appartenenza ad agglomerato rurale | <input type="checkbox"/> prossimità a territorio urbanizzato |
| <input checked="" type="checkbox"/> insediamento isolato | <input type="checkbox"/> prossimità ad infrastrutture |
| <input type="checkbox"/> prossimità ad area produttiva | <input type="checkbox"/> prossimità a corso d'acqua |

Criticità ambientali: assenti

NOTE

Il giardino di notevole interesse occupa solo una parte del nucleo.

SCHEDA ANALITICA EDIFICIO

N. 2605

Codice nucleo: 37_40dr

Codice edificio: 2371

LOCALIZZAZIONE

Indirizzo: STRADA BATTAGLIA

civico: 39

Riferimenti catastali 2019

Foglio: 37 Mappale: 44

Quartiere: 2 - S.LAZZARO - MODENA EST - CROCETTA

FUNZIONE

Funzione principale: residenza

Funzione secondaria: agriturismo o B&B

Stato di utilizzazione: in uso

☐ Edificio produttivo agricolo dismesso



CARATTERISTICHE DELL'EDIFICIO

Numero di piani: 3

Numero di alloggi: 1

Superficie abitazione (mq): 134

Superficie altre funzioni (mq): 0

Epoca di costruzione: dal 1801 al 1900

Tipologia edilizia storica: **casa padronale**

☒ Coerenza con l'impianto storico originario

Integrità tipologica: originaria

Tipo di alterazione: ---

Stato di conservazione: buono

Vincolo Monumentale D.Lgs. 42/2004: non presente

VALUTAZIONE

☐ Valore Storico Architettonico

☒ Valore Storico Culturale Testimoniale

☐ Valore Storico Culturale Testimoniale - Edilizia Minore

NOTE

DOCUMENTAZIONE FOTOGRAFICA

Foto censimento 1985/1987



Foto censimento 2017/2020



CENSIMENTO PATRIMONIO EDILIZIO 2021

TERRITORIO RURALE

N° IDENTIFICATIVO SCHEDA: 2606

Codice nucleo: 37_451

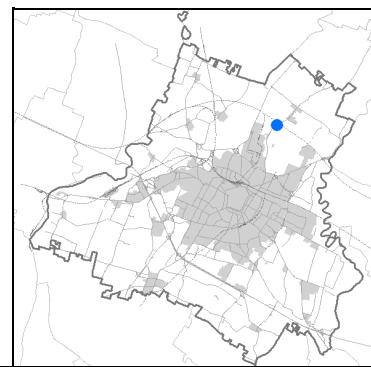


Foto aerea 2019 - C.G.R. s.p.a. Parma scala 1:5000




Foto aerea 2019 scala 1:2000



Estratto di mappa 2019 scala 1:2000



La perimetrazione del nucleo soprariportata è ai soli fini indicativi e non ha alcuna ricaduta normativa sulla base della disciplina di PUG.

Comune di Modena

Codice nucleo: 37_451

LOCALIZZAZIONE

Indirizzo: STRADA ALBARETO

Numero civico: 542

Riferimenti catastali: Foglio: 37

Mappale: 50

FUNZIONI

- | | | | |
|---|--|---|---|
| <input checked="" type="checkbox"/> Residenza | <input checked="" type="checkbox"/> Deposito | <input type="checkbox"/> Allevamento | <input type="checkbox"/> Centro Aziendale |
| <input type="checkbox"/> Serra/vivaio | <input type="checkbox"/> Agriturismo | <input type="checkbox"/> Maneggio | <input type="checkbox"/> Impianto di trasformazione |
| <input type="checkbox"/> Altre attività econom. | <input type="checkbox"/> Fattoria didattica | <input type="checkbox"/> Imp. tecnologico | <input type="checkbox"/> Attività agricola residua |

Note:

DESCRIZIONE DELL'IMPIANTO INSEDIATIVO

Impianto storico

Numero edifici: 2

Numero edifici oggetto di indagine: 1

- ☐ Vincolo Monumentale D.Lgs. 42/2004
- ☐ Vincolo Giardino di notevole interesse
- ☐ Presenza di edifici estranei all'impianto -

Assetto morfologico: corte aperta

Elementi componenti presenti:

- | | | | |
|--|---|--|--|
| <input checked="" type="checkbox"/> recinzione | <input type="checkbox"/> manufatto funzionale | <input type="checkbox"/> albero singolo | <input checked="" type="checkbox"/> alberatura a macchia |
| <input type="checkbox"/> pavimentazione | <input type="checkbox"/> siepe | <input type="checkbox"/> alberatura a filare | <input type="checkbox"/> altro |

Note elementi:

RELAZIONI CON IL CONTESTO TERRITORIALE

Tipo di accesso: ☐ accesso indiretto ☒ accesso diretto da viabilità ☐ accesso tramite stradello

Contesto paesaggistico:

- | | |
|--|--|
| <input checked="" type="checkbox"/> appartenenza ad agglomerato rurale | <input type="checkbox"/> prossimità a territorio urbanizzato |
| <input type="checkbox"/> insediamento isolato | <input checked="" type="checkbox"/> prossimità ad infrastrutture |
| <input type="checkbox"/> prossimità ad area produttiva | <input type="checkbox"/> prossimità a corso d'acqua |

Criticità ambientali: fonti esterne
(ferrovia 110 m)

NOTE

SCHEDA ANALITICA EDIFICIO

N. 2606

Codice nucleo: 37_451

Codice edificio: 2386

LOCALIZZAZIONE

Indirizzo: STRADA ALBARETO

civico: 542

Riferimenti catastali 2019

Foglio: 37 Mappale: 50

Quartiere: 2 - S.LAZZARO - MODENA EST - CROCETTA

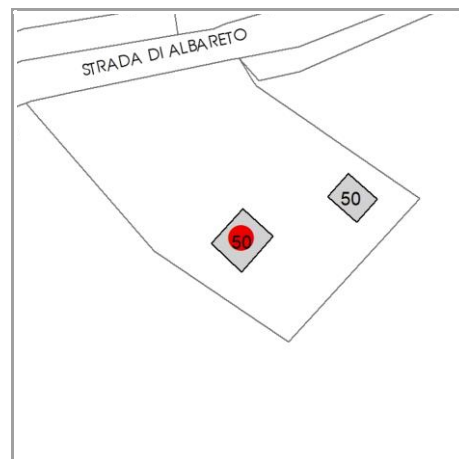
FUNZIONE

Funzione principale: residenza

Funzione secondaria ---

Stato di utilizzazione: in uso

☐ Edificio produttivo agricolo dismesso



CARATTERISTICHE DELL'EDIFICIO

Numero di piani: 2

Numero di alloggi: 2

Superficie abitazione (mq): 272

Superficie altre funzioni (mq): 0

Epoca di costruzione: dal 1901 al 1945

Tipologia edilizia storica: **casa colonica**

☒ Coerenza con l'impianto storico originario

Integrità tipologica: alterata

Tipo di alterazione: ampliamento

Stato di conservazione: buono

Vincolo Monumentale D.Lgs. 42/2004: non presente

VALUTAZIONE

☐ Valore Storico Architettonico

☒ Valore Storico Culturale Testimoniale

☐ Valore Storico Culturale Testimoniale - Edilizia Minore

NOTE

DOCUMENTAZIONE FOTOGRAFICA

Foto censimento 1985/1987



Foto censimento 2017/2020

CENSIMENTO PATRIMONIO EDILIZIO 2021

TERRITORIO RURALE

N° IDENTIFICATIVO SCHEDA: 2607

Codice nucleo: 37_255dr

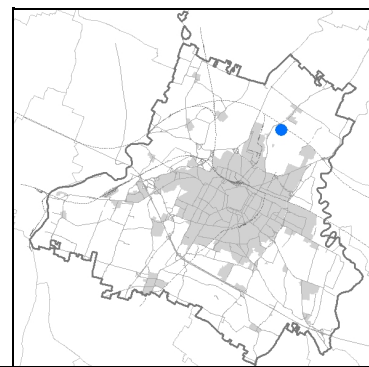


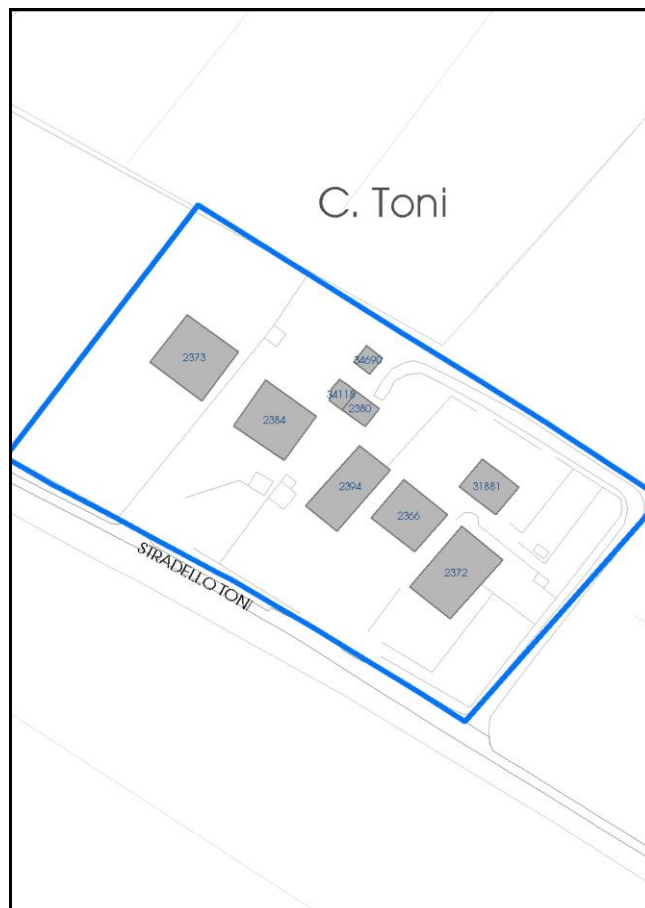
Foto aerea 2019 - C.G.R. s.p.a. Parma scala 1:5000



Foto aerea 2019 scala 1:2000



Estratto di mappa 2019 scala 1:2000



La perimetrazione del nucleo soprariportata è ai soli fini indicativi e non ha alcuna ricaduta normativa sulla base della disciplina di PUG.

Comune di Modena

Codice nucleo: 37_255dr

nucleo recuperato

LOCALIZZAZIONE

Indirizzo: STRADELLO TONI

Numero civico: 35

Riferimenti catastali: Foglio: 37

Mappale: 255

FUNZIONI

- | | | | |
|---|--|---|---|
| <input checked="" type="checkbox"/> Residenza | <input checked="" type="checkbox"/> Deposito | <input type="checkbox"/> Allevamento | <input type="checkbox"/> Centro Aziendale |
| <input type="checkbox"/> Serra/vivaio | <input type="checkbox"/> Agriturismo | <input type="checkbox"/> Maneggio | <input type="checkbox"/> Impianto di trasformazione |
| <input type="checkbox"/> Altre attività econom. | <input type="checkbox"/> Fattoria didattica | <input type="checkbox"/> Imp. tecnologico | <input type="checkbox"/> Attività agricola residua |

Note:

DESCRIZIONE DELL'IMPIANTO INSEDIATIVO

Impianto storico

Numero edifici: 9

Numero edifici oggetto di indagine: 7

- ☐ Vincolo Monumentale D.Lgs. 42/2004
- ☐ Vincolo Giardino di notevole interesse
- ☐ Presenza di edifici estranei all'impianto -

Assetto morfologico: corte aperta

Elementi componenti presenti:

- | | | | |
|--|--|---|---|
| <input checked="" type="checkbox"/> recinzione | <input checked="" type="checkbox"/> manufatto funzionale | <input checked="" type="checkbox"/> albero singolo | <input type="checkbox"/> alberatura a macchia |
| <input checked="" type="checkbox"/> pavimentazione | <input checked="" type="checkbox"/> siepe | <input checked="" type="checkbox"/> alberatura a filare | <input type="checkbox"/> altro |

Note elementi:

RELAZIONI CON IL CONTESTO TERRITORIALE

Tipo di accesso: ☐ accesso indiretto ☒ accesso diretto da viabilità ☒ accesso tramite stradello

Contesto paesaggistico:

- | | |
|---|--|
| <input type="checkbox"/> appartenenza ad agglomerato rurale | <input type="checkbox"/> prossimità a territorio urbanizzato |
| <input checked="" type="checkbox"/> insediamento isolato | <input type="checkbox"/> prossimità ad infrastrutture |
| <input checked="" type="checkbox"/> prossimità ad area produttiva | <input type="checkbox"/> prossimità a corso d'acqua |

Criticità ambientali: fonti esterne

vicinanza tessuto produttivo

NOTE

SCHEDA ANALITICA EDIFICIO

N. 2607

Codice nucleo: 37_255dr

Codice edificio: 2373

LOCALIZZAZIONE

Indirizzo: STRADELLO TONI

civico: 35

Riferimenti catastali 2019

Foglio: 37 Mappale: 322

Quartiere: 2 - S.LAZZARO - MODENA EST - CROCETTA

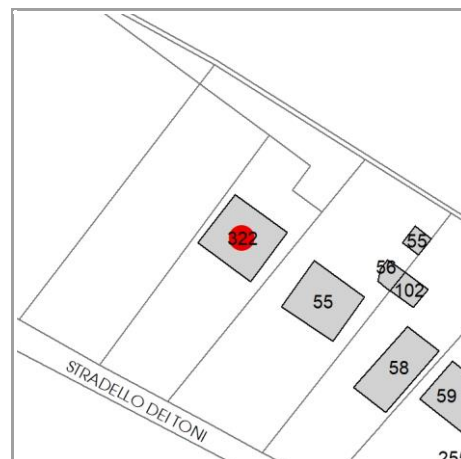
FUNZIONE

Funzione principale: residenza

Funzione secondaria ---

Stato di utilizzazione: non in uso

☒ Edificio produttivo agricolo dismesso



CARATTERISTICHE DELL'EDIFICIO

Numero di piani: 1

Numero di alloggi: 0

Superficie abitazione (mq): 273

Superficie altre funzioni (mq): 0

Epoca di costruzione: dal 1801 al 1900

Tipologia edilizia storica: **edificio a blocco**

☒ Coerenza con l'impianto storico originario

Integrità tipologica: originaria

Tipo di alterazione: ---

Stato di conservazione: rudere

Vincolo Monumentale D.Lgs. 42/2004: non presente

VALUTAZIONE

☐ Valore Storico Architettonico

☒ Valore Storico Culturale Testimoniale

☐ Valore Storico Culturale Testimoniale - Edilizia Minore

NOTE

DOCUMENTAZIONE FOTOGRAFICA

Foto censimento 1985/1987



Foto censimento 2017/2020



CENSIMENTO PATRIMONIO EDILIZIO 2021

TERRITORIO RURALE

N° IDENTIFICATIVO SCHEDA: 2609

Codice nucleo: 37_255dr

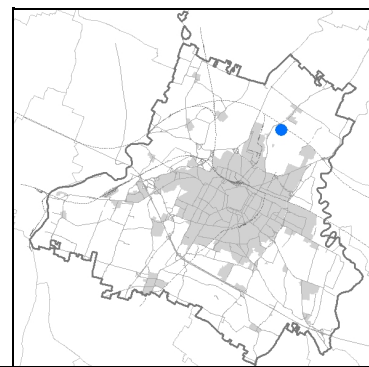


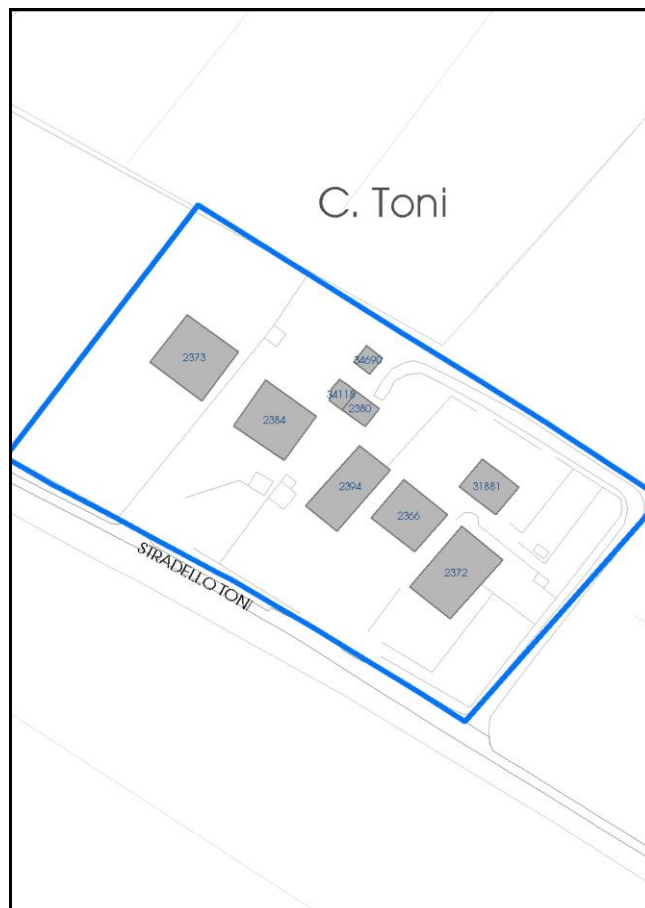
Foto aerea 2019 - C.G.R. s.p.a. Parma scala 1:5000



Foto aerea 2019 scala 1:2000



Estratto di mappa 2019 scala 1:2000



La perimetrazione del nucleo soprariportata è ai soli fini indicativi e non ha alcuna ricaduta normativa sulla base della disciplina di PUG.

Comune di Modena

Codice nucleo: 37_255dr

nucleo recuperato

LOCALIZZAZIONE

Indirizzo: STRADELLO TONI

Numero civico: 35

Riferimenti catastali: Foglio: 37

Mappale: 255

FUNZIONI

- | | | | |
|---|--|---|---|
| <input checked="" type="checkbox"/> Residenza | <input checked="" type="checkbox"/> Deposito | <input type="checkbox"/> Allevamento | <input type="checkbox"/> Centro Aziendale |
| <input type="checkbox"/> Serra/vivaio | <input type="checkbox"/> Agriturismo | <input type="checkbox"/> Maneggio | <input type="checkbox"/> Impianto di trasformazione |
| <input type="checkbox"/> Altre attività econom. | <input type="checkbox"/> Fattoria didattica | <input type="checkbox"/> Imp. tecnologico | <input type="checkbox"/> Attività agricola residua |

Note:

DESCRIZIONE DELL'IMPIANTO INSEDIATIVO

Impianto storico

Numero edifici: 9

Numero edifici oggetto di indagine: 7

- ☐ Vincolo Monumentale D.Lgs. 42/2004
- ☐ Vincolo Giardino di notevole interesse
- ☐ Presenza di edifici estranei all'impianto -

Assetto morfologico: corte aperta

Elementi componenti presenti:

- | | | | |
|--|--|---|---|
| <input checked="" type="checkbox"/> recinzione | <input checked="" type="checkbox"/> manufatto funzionale | <input checked="" type="checkbox"/> albero singolo | <input type="checkbox"/> alberatura a macchia |
| <input checked="" type="checkbox"/> pavimentazione | <input checked="" type="checkbox"/> siepe | <input checked="" type="checkbox"/> alberatura a filare | <input type="checkbox"/> altro |

Note elementi:

RELAZIONI CON IL CONTESTO TERRITORIALE

Tipo di accesso: ☐ accesso indiretto ☒ accesso diretto da viabilità ☒ accesso tramite stradello

Contesto paesaggistico:

- | | |
|---|--|
| <input type="checkbox"/> appartenenza ad agglomerato rurale | <input type="checkbox"/> prossimità a territorio urbanizzato |
| <input checked="" type="checkbox"/> insediamento isolato | <input type="checkbox"/> prossimità ad infrastrutture |
| <input checked="" type="checkbox"/> prossimità ad area produttiva | <input type="checkbox"/> prossimità a corso d'acqua |

Criticità ambientali: fonti esterne

vicinanza tessuto produttivo

NOTE

SCHEDA ANALITICA EDIFICIO

N. 2609

Codice nucleo: 37_255dr

Codice edificio: 34118

LOCALIZZAZIONE

Indirizzo: STRADELLO TONI

civico: 35

Riferimenti catastali 2019

Foglio: 37

Mappale: 56

Quartiere: 2 - S.LAZZARO - MODENA EST - CROCETTA

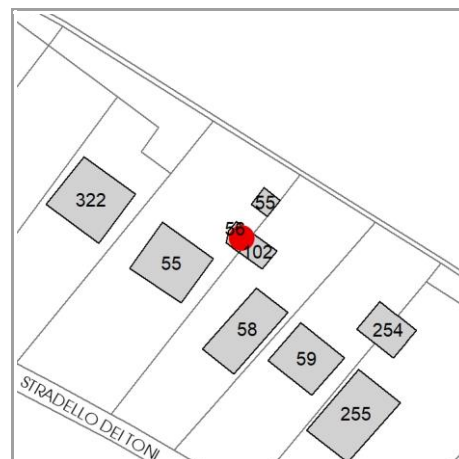
FUNZIONE

Funzione principale: deposito

Funzione secondaria ---

Stato di utilizzazione: in uso

☐ Edificio produttivo agricolo dismesso



CARATTERISTICHE DELL'EDIFICIO

Numero di piani: 1

Numero di alloggi: 0

Superficie abitazione (mq): 0

Superficie altre funzioni (mq): 32

Epoca di costruzione: dal 1801 al 1900

Tipologia edilizia storica: **manufatto funzionale**

☒ Coerenza con l'impianto storico originario

Integrità tipologica: originaria

Tipo di alterazione: ---

Stato di conservazione: buono

Vincolo Monumentale D.Lgs. 42/2004: non presente

VALUTAZIONE

☐ Valore Storico Architettonico

☒ Valore Storico Culturale Testimoniale

☐ Valore Storico Culturale Testimoniale - Edilizia Minore

NOTE

DOCUMENTAZIONE FOTOGRAFICA

Foto censimento 1985/1987



Foto censimento 2017/2020



CENSIMENTO PATRIMONIO EDILIZIO 2021

TERRITORIO RURALE

N° IDENTIFICATIVO SCHEDA: 2610

Codice nucleo: 37_255dr

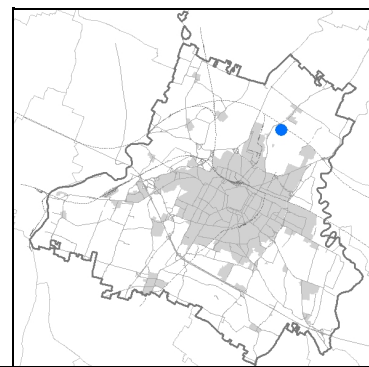


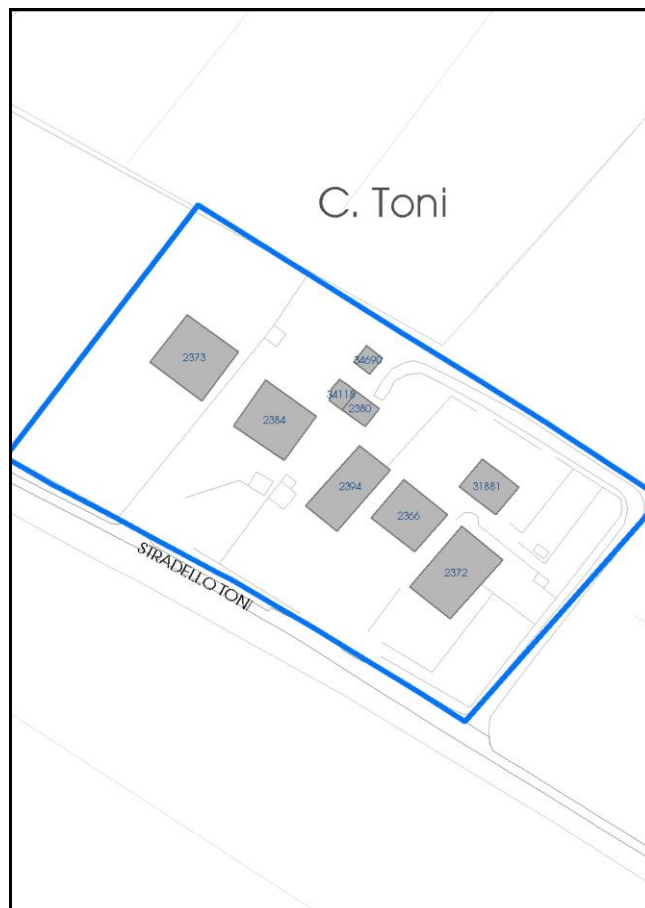
Foto aerea 2019 - C.G.R. s.p.a. Parma scala 1:5000



Foto aerea 2019 scala 1:2000



Estratto di mappa 2019 scala 1:2000



La perimetrazione del nucleo soprariportata è ai soli fini indicativi e non ha alcuna ricaduta normativa sulla base della disciplina di PUG.

Comune di Modena

Codice nucleo: 37_255dr

nucleo recuperato

LOCALIZZAZIONE

Indirizzo: STRADELLO TONI

Numero civico: 35

Riferimenti catastali: Foglio: 37

Mappale: 255

FUNZIONI

- | | | | |
|---|--|---|---|
| <input checked="" type="checkbox"/> Residenza | <input checked="" type="checkbox"/> Deposito | <input type="checkbox"/> Allevamento | <input type="checkbox"/> Centro Aziendale |
| <input type="checkbox"/> Serra/vivaio | <input type="checkbox"/> Agriturismo | <input type="checkbox"/> Maneggio | <input type="checkbox"/> Impianto di trasformazione |
| <input type="checkbox"/> Altre attività econom. | <input type="checkbox"/> Fattoria didattica | <input type="checkbox"/> Imp. tecnologico | <input type="checkbox"/> Attività agricola residua |

Note:

DESCRIZIONE DELL'IMPIANTO INSEDIATIVO

Impianto storico

Numero edifici: 9

Numero edifici oggetto di indagine: 7

- ☐ Vincolo Monumentale D.Lgs. 42/2004
- ☐ Vincolo Giardino di notevole interesse
- ☐ Presenza di edifici estranei all'impianto -

Assetto morfologico: corte aperta

Elementi componenti presenti:

- | | | | |
|--|--|---|---|
| <input checked="" type="checkbox"/> recinzione | <input checked="" type="checkbox"/> manufatto funzionale | <input checked="" type="checkbox"/> albero singolo | <input type="checkbox"/> alberatura a macchia |
| <input checked="" type="checkbox"/> pavimentazione | <input checked="" type="checkbox"/> siepe | <input checked="" type="checkbox"/> alberatura a filare | <input type="checkbox"/> altro |

Note elementi:

RELAZIONI CON IL CONTESTO TERRITORIALE

Tipo di accesso: ☐ accesso indiretto ☒ accesso diretto da viabilità ☒ accesso tramite stradello

Contesto paesaggistico:

- | | |
|---|--|
| <input type="checkbox"/> appartenenza ad agglomerato rurale | <input type="checkbox"/> prossimità a territorio urbanizzato |
| <input checked="" type="checkbox"/> insediamento isolato | <input type="checkbox"/> prossimità ad infrastrutture |
| <input checked="" type="checkbox"/> prossimità ad area produttiva | <input type="checkbox"/> prossimità a corso d'acqua |

Criticità ambientali: fonti esterne

vicinanza tessuto produttivo

NOTE

Comune di Modena

CENSIMENTO PATRIMONIO EDILIZIO TERRITORIO RURALE

SCHEDA ANALITICA EDIFICIO

N. 2610

Codice nucleo: 37_255dr

Codice edificio: 2394

LOCALIZZAZIONE

Indirizzo: STRADELLO TONI

civico: 35

Riferimenti catastali 2019

Foglio: 37 Mappale: 58

Quartiere: 2 - S.LAZZARO - MODENA EST - CROCETTA

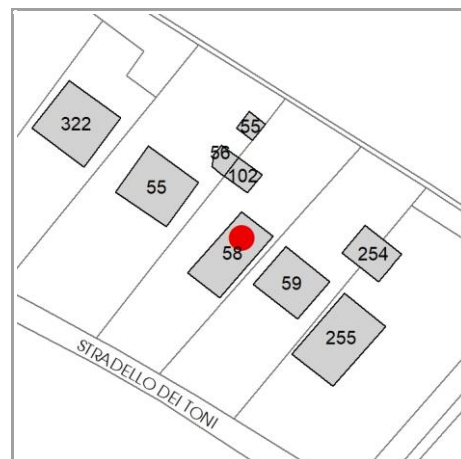
FUNZIONE

Funzione principale: residenza

Funzione secondaria ---

Stato di utilizzazione: in uso

☐ Edificio produttivo agricolo dismesso



CARATTERISTICHE DELL'EDIFICIO

Numero di piani: 2

Numero di alloggi: 3

Superficie abitazione (mq): 227

Superficie altre funzioni (mq): 0

Epoca di costruzione: dal 1801 al 1900

Tipologia edilizia storica: **casa colonica**

☒ Coerenza con l'impianto storico originario

Integrità tipologica: originaria

Tipo di alterazione: ---

Stato di conservazione: buono

Vincolo Monumentale D.Lgs. 42/2004: non presente

VALUTAZIONE

☐ Valore Storico Architettonico

☒ Valore Storico Culturale Testimoniale

☐ Valore Storico Culturale Testimoniale - Edilizia Minore

NOTE

DOCUMENTAZIONE FOTOGRAFICA

Foto censimento 1985/1987



Foto censimento 2017/2020



CENSIMENTO PATRIMONIO EDILIZIO 2021

TERRITORIO RURALE

N° IDENTIFICATIVO SCHEDA: 2611

Codice nucleo: 37_255dr

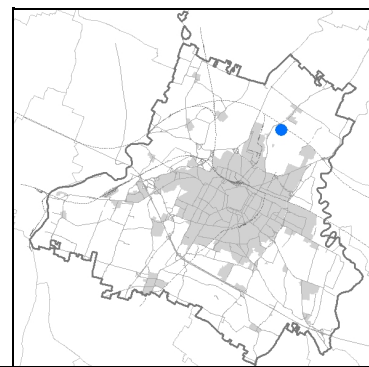


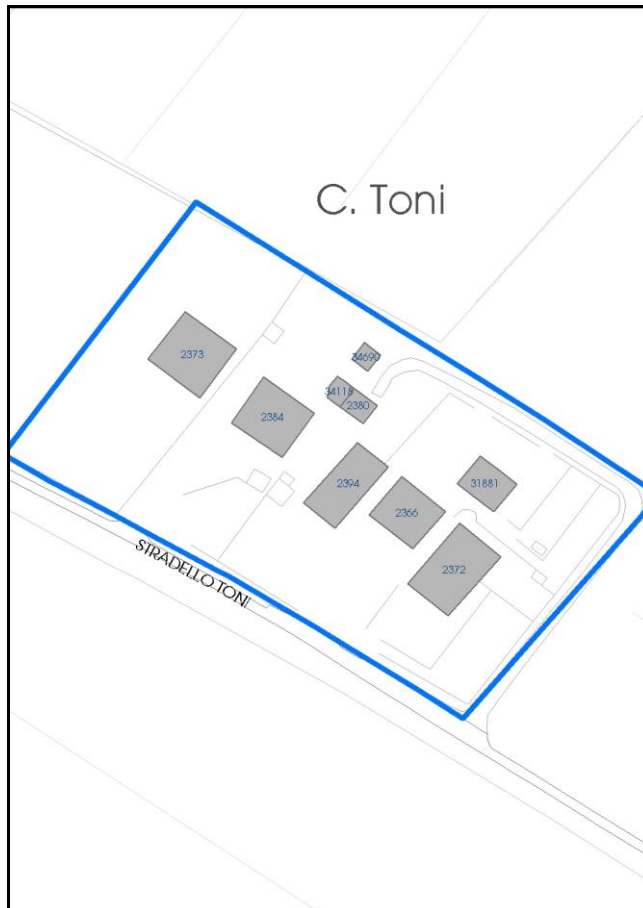
Foto aerea 2019 - C.G.R. s.p.a. Parma scala 1:5000



Foto aerea 2019 scala 1:2000



Estratto di mappa 2019 scala 1:2000



La perimetrazione del nucleo soprariportata è ai soli fini indicativi e non ha alcuna ricaduta normativa sulla base della disciplina di PUG.

Comune di Modena

Codice nucleo: 37_255dr

nucleo recuperato

LOCALIZZAZIONE

Indirizzo: STRADELLO TONI

Numero civico: 35

Riferimenti catastali: Foglio: 37

Mappale: 255

FUNZIONI

- | | | | |
|---|--|---|---|
| <input checked="" type="checkbox"/> Residenza | <input checked="" type="checkbox"/> Deposito | <input type="checkbox"/> Allevamento | <input type="checkbox"/> Centro Aziendale |
| <input type="checkbox"/> Serra/vivaio | <input type="checkbox"/> Agriturismo | <input type="checkbox"/> Maneggio | <input type="checkbox"/> Impianto di trasformazione |
| <input type="checkbox"/> Altre attività econom. | <input type="checkbox"/> Fattoria didattica | <input type="checkbox"/> Imp. tecnologico | <input type="checkbox"/> Attività agricola residua |

Note:

DESCRIZIONE DELL'IMPIANTO INSEDIATIVO

Impianto storico

Numero edifici: 9

Numero edifici oggetto di indagine: 7

- ☐ Vincolo Monumentale D.Lgs. 42/2004
- ☐ Vincolo Giardino di notevole interesse
- ☐ Presenza di edifici estranei all'impianto -

Assetto morfologico: corte aperta

Elementi componenti presenti:

- | | | | |
|--|--|---|---|
| <input checked="" type="checkbox"/> recinzione | <input checked="" type="checkbox"/> manufatto funzionale | <input checked="" type="checkbox"/> albero singolo | <input type="checkbox"/> alberatura a macchia |
| <input checked="" type="checkbox"/> pavimentazione | <input checked="" type="checkbox"/> siepe | <input checked="" type="checkbox"/> alberatura a filare | <input type="checkbox"/> altro |

Note elementi:

RELAZIONI CON IL CONTESTO TERRITORIALE

Tipo di accesso: ☐ accesso indiretto ☒ accesso diretto da viabilità ☒ accesso tramite stradello

Contesto paesaggistico:

- | | |
|---|--|
| <input type="checkbox"/> appartenenza ad agglomerato rurale | <input type="checkbox"/> prossimità a territorio urbanizzato |
| <input checked="" type="checkbox"/> insediamento isolato | <input type="checkbox"/> prossimità ad infrastrutture |
| <input checked="" type="checkbox"/> prossimità ad area produttiva | <input type="checkbox"/> prossimità a corso d'acqua |

Criticità ambientali: fonti esterne

vicinanza tessuto produttivo

NOTE

SCHEDA ANALITICA EDIFICIO

N. 2611

Codice nucleo: 37_255dr

Codice edificio: 2366

LOCALIZZAZIONE

Indirizzo: STRADELLO TONI

civico: 35

Riferimenti catastali 2019

Foglio: 37 Mappale: 59

Quartiere: 2 - S.LAZZARO - MODENA EST - CROCETTA

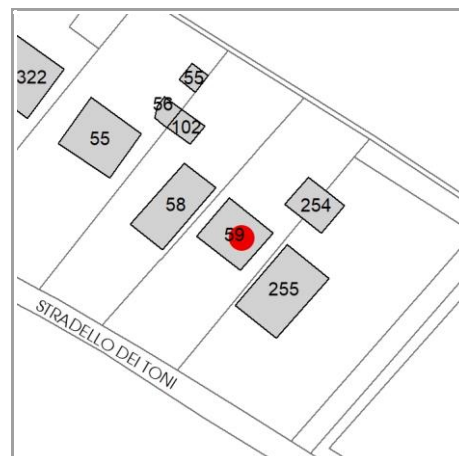
FUNZIONE

Funzione principale: residenza

Funzione secondaria ---

Stato di utilizzazione: in uso

☐ Edificio produttivo agricolo dismesso



CARATTERISTICHE DELL'EDIFICIO

Numero di piani: 3

Numero di alloggi: 4

Superficie abitazione (mq): 194

Superficie altre funzioni (mq): 0

Epoca di costruzione: dal 1801 al 1900

Tipologia edilizia storica: **edificio a blocco**

☒ Coerenza con l'impianto storico originario

Integrità tipologica: originaria

Tipo di alterazione: ---

Stato di conservazione: buono

Vincolo Monumentale D.Lgs. 42/2004: non presente

VALUTAZIONE

☐ Valore Storico Architettonico

☒ Valore Storico Culturale Testimoniale

☐ Valore Storico Culturale Testimoniale - Edilizia Minore

NOTE

DOCUMENTAZIONE FOTOGRAFICA

Foto censimento 1985/1987



Foto censimento 2017/2020



CENSIMENTO PATRIMONIO EDILIZIO 2021

TERRITORIO RURALE

N° IDENTIFICATIVO SCHEDA: 2612

Codice nucleo: 37_255dr

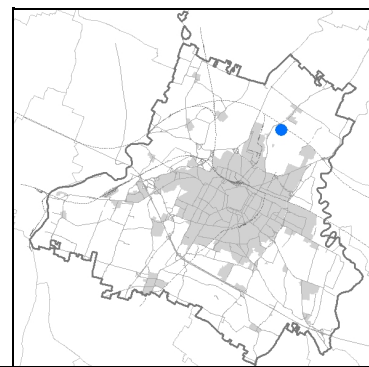


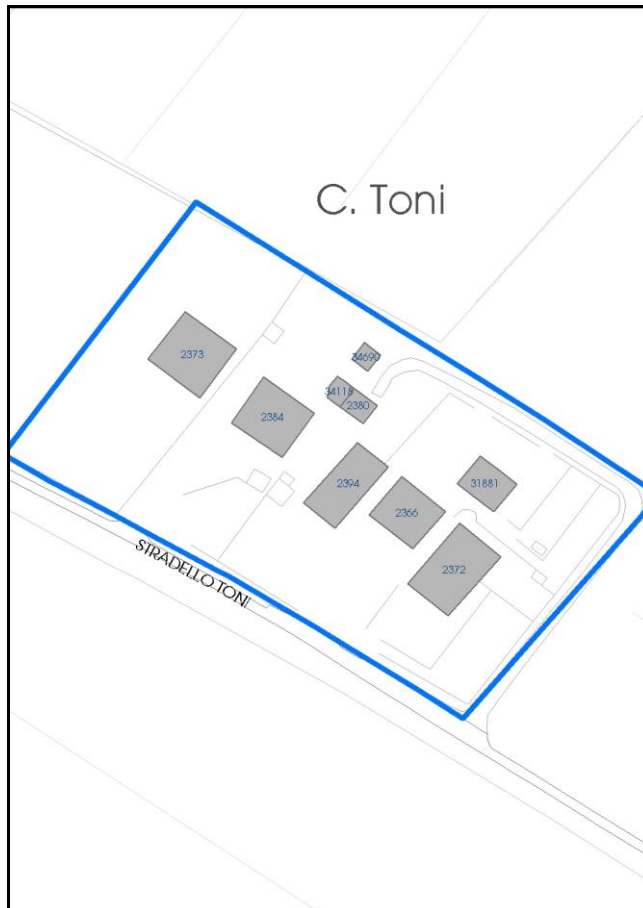
Foto aerea 2019 - C.G.R. s.p.a. Parma scala 1:5000



Foto aerea 2019 scala 1:2000



Estratto di mappa 2019 scala 1:2000



La perimetrazione del nucleo soprariportata è ai soli fini indicativi e non ha alcuna ricaduta normativa sulla base della disciplina di PUG.

Comune di Modena

Codice nucleo: 37_255dr

nucleo recuperato

LOCALIZZAZIONE

Indirizzo: STRADELLO TONI

Numero civico: 35

Riferimenti catastali: Foglio: 37

Mappale: 255

FUNZIONI

- | | | | |
|---|--|---|---|
| <input checked="" type="checkbox"/> Residenza | <input checked="" type="checkbox"/> Deposito | <input type="checkbox"/> Allevamento | <input type="checkbox"/> Centro Aziendale |
| <input type="checkbox"/> Serra/vivaio | <input type="checkbox"/> Agriturismo | <input type="checkbox"/> Maneggio | <input type="checkbox"/> Impianto di trasformazione |
| <input type="checkbox"/> Altre attività econom. | <input type="checkbox"/> Fattoria didattica | <input type="checkbox"/> Imp. tecnologico | <input type="checkbox"/> Attività agricola residua |

Note:

DESCRIZIONE DELL'IMPIANTO INSEDIATIVO

Impianto storico

Numero edifici: 9

Numero edifici oggetto di indagine: 7

- ☐ Vincolo Monumentale D.Lgs. 42/2004
- ☐ Vincolo Giardino di notevole interesse
- ☐ Presenza di edifici estranei all'impianto -

Assetto morfologico: corte aperta

Elementi componenti presenti:

- | | | | |
|--|--|---|---|
| <input checked="" type="checkbox"/> recinzione | <input checked="" type="checkbox"/> manufatto funzionale | <input checked="" type="checkbox"/> albero singolo | <input type="checkbox"/> alberatura a macchia |
| <input checked="" type="checkbox"/> pavimentazione | <input checked="" type="checkbox"/> siepe | <input checked="" type="checkbox"/> alberatura a filare | <input type="checkbox"/> altro |

Note elementi:

RELAZIONI CON IL CONTESTO TERRITORIALE

Tipo di accesso: ☐ accesso indiretto ☒ accesso diretto da viabilità ☒ accesso tramite stradello

Contesto paesaggistico:

- | | |
|---|--|
| <input type="checkbox"/> appartenenza ad agglomerato rurale | <input type="checkbox"/> prossimità a territorio urbanizzato |
| <input checked="" type="checkbox"/> insediamento isolato | <input type="checkbox"/> prossimità ad infrastrutture |
| <input checked="" type="checkbox"/> prossimità ad area produttiva | <input type="checkbox"/> prossimità a corso d'acqua |

Criticità ambientali: fonti esterne

vicinanza tessuto produttivo

NOTE

SCHEDA ANALITICA EDIFICIO

N. 2612

Codice nucleo: 37_255dr

Codice edificio: 2372

LOCALIZZAZIONE

Indirizzo: STRADELLO TONI

civico: 35

Riferimenti catastali 2019

Foglio: 37 Mappale: 255

Quartiere: 2 - S.LAZZARO - MODENA EST - CROCETTA

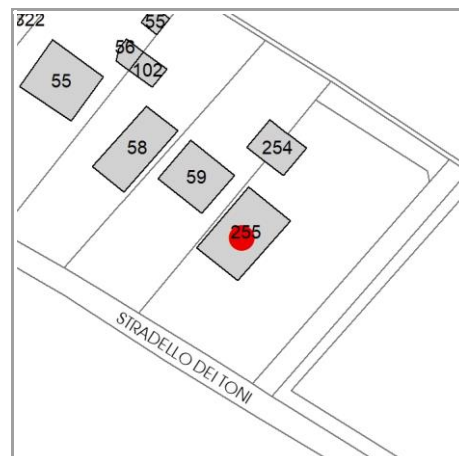
FUNZIONE

Funzione principale: residenza

Funzione secondaria ---

Stato di utilizzazione: in uso

☐ Edificio produttivo agricolo dismesso



CARATTERISTICHE DELL'EDIFICIO

Numero di piani: 3

Numero di alloggi: 5

Superficie abitazione (mq): 294

Superficie altre funzioni (mq): 0

Epoca di costruzione: dal 1801 al 1900

Tipologia edilizia storica: **edificio a porta morta**

☒ Coerenza con l'impianto storico originario

Integrità tipologica: originaria

Tipo di alterazione: ---

Stato di conservazione: buono

Vincolo Monumentale D.Lgs. 42/2004: non presente

VALUTAZIONE

☐ Valore Storico Architettonico

☒ Valore Storico Culturale Testimoniale

☐ Valore Storico Culturale Testimoniale - Edilizia Minore

NOTE

DOCUMENTAZIONE FOTOGRAFICA

Foto censimento 1985/1987



Foto censimento 2017/2020



CENSIMENTO PATRIMONIO EDILIZIO 2021

TERRITORIO RURALE

N° IDENTIFICATIVO SCHEDA: 2613

Codice nucleo: 37_681

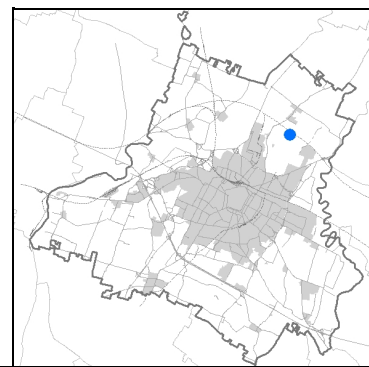


Foto aerea 2019 - C.G.R. s.p.a. Parma scala 1:5000



Foto aerea 2019 scala 1: 3000



Estratto di mappa 2019 scala 1: 3000



La perimetrazione del nucleo soprariportata è ai soli fini indicativi e non ha alcuna ricaduta normativa sulla base della disciplina di PUG.

Comune di Modena

Codice nucleo: 37_681

LOCALIZZAZIONE

Indirizzo: STRADELLO TONI

Numero civico: 49

Riferimenti catastali: Foglio: 37

Mappale: 73

FUNZIONI

- | | | | |
|---|--|---|--|
| <input checked="" type="checkbox"/> Residenza | <input checked="" type="checkbox"/> Deposito | <input checked="" type="checkbox"/> Allevamento | <input checked="" type="checkbox"/> Centro Aziendale |
| <input type="checkbox"/> Serra/vivaio | <input type="checkbox"/> Agriturismo | <input type="checkbox"/> Maneggio | <input type="checkbox"/> Impianto di trasformazione |
| <input type="checkbox"/> Altre attività econom. | <input type="checkbox"/> Fattoria didattica | <input type="checkbox"/> Imp. tecnologico | <input type="checkbox"/> Attività agricola residua |

Note: allevamento bovini, concimaia

DESCRIZIONE DELL'IMPIANTO INSEDIATIVO

Impianto storico

Numero edifici: 7

Numero edifici oggetto di indagine: 1

- ☐ Vincolo Monumentale D.Lgs. 42/2004
- ☐ Vincolo Giardino di notevole interesse
- ☒ Presenza di edifici estranei all'impianto -

Assetto morfologico: disposizione libera

Elementi componenti presenti:

- | | | | |
|---|---|---|--|
| <input type="checkbox"/> recinzione | <input type="checkbox"/> manufatto funzionale | <input type="checkbox"/> albero singolo | <input checked="" type="checkbox"/> alberatura a macchia |
| <input type="checkbox"/> pavimentazione | <input type="checkbox"/> siepe | <input checked="" type="checkbox"/> alberatura a filare | <input type="checkbox"/> altro |

Note elementi:

RELAZIONI CON IL CONTESTO TERRITORIALE

Tipo di accesso: ☐ accesso indiretto ☒ accesso diretto da viabilità ☐ accesso tramite stradello

Contesto paesaggistico:

- | | |
|---|--|
| <input type="checkbox"/> appartenenza ad agglomerato rurale | <input type="checkbox"/> prossimità a territorio urbanizzato |
| <input checked="" type="checkbox"/> insediamento isolato | <input checked="" type="checkbox"/> prossimità ad infrastrutture |
| <input type="checkbox"/> prossimità ad area produttiva | <input type="checkbox"/> prossimità a corso d'acqua |

Criticità ambientali: fonti esterne e interne
(ferrovia 50 m e allevamento di bovini)

NOTE

SCHEDA ANALITICA EDIFICIO

N. 2613

Codice nucleo: 37_681

Codice edificio: 2389

LOCALIZZAZIONE

Indirizzo: STRADELLO TONI

civico: 49

Riferimenti catastali 2019

Foglio: 37 Mappale: 73

Quartiere: 2 - S.LAZZARO - MODENA EST - CROCETTA

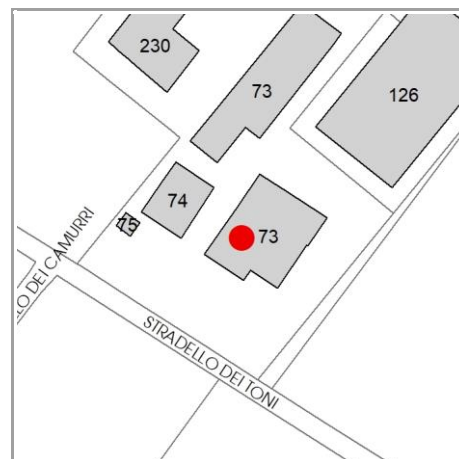
FUNZIONE

Funzione principale: deposito

Funzione secondaria: stalla

Stato di utilizzazione: in uso

☐ Edificio produttivo agricolo dismesso



CARATTERISTICHE DELL'EDIFICIO

Numero di piani: 2

Numero di alloggi: 1

Superficie abitazione (mq): 0

Superficie altre funzioni (mq): 700

Epoca di costruzione: dal 1801 al 1900

Tipologia edilizia storica: **stalla e fienile**

☒ Coerenza con l'impianto storico originario

Integrità tipologica: alterata

Tipo di alterazione: ampliamento

Stato di conservazione: medio

Vincolo Monumentale D.Lgs. 42/2004: non presente

VALUTAZIONE

☐ Valore Storico Architettonico

☒ Valore Storico Culturale Testimoniale

☐ Valore Storico Culturale Testimoniale - Edilizia Minore

NOTE

DOCUMENTAZIONE FOTOGRAFICA

Foto censimento 1985/1987



Foto censimento 2017/2020

CENSIMENTO PATRIMONIO EDILIZIO 2021

TERRITORIO RURALE

N° IDENTIFICATIVO SCHEDA: 2614

Codice nucleo: 37_80dr

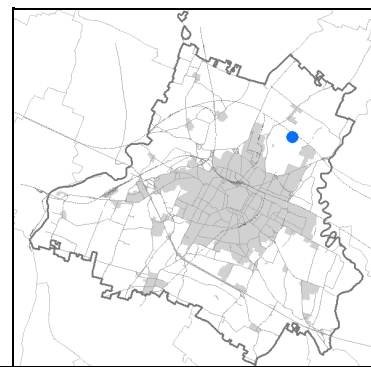


Foto aerea 2019 - C.G.R. s.p.a. Parma scala 1:5000


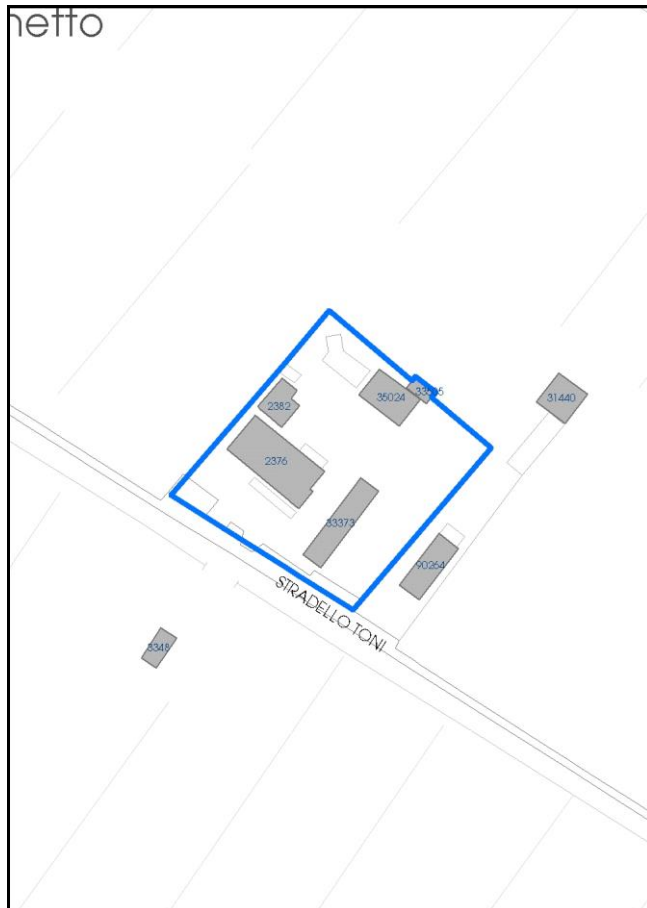


Foto aerea 2019 scala 1:2000



Estratto di mappa 2019 scala 1:2000



La perimetrazione del nucleo soprariportata è ai soli fini indicativi e non ha alcuna ricaduta normativa sulla base della disciplina di PUG.

Comune di Modena

Codice nucleo: 37_80dr

nucleo recuperato

LOCALIZZAZIONE

Indirizzo: STRADELLO TONI

Numero civico: 89

Riferimenti catastali: Foglio: 37

Mappale: 80

FUNZIONI

- | | | | |
|---|---|---|---|
| <input checked="" type="checkbox"/> Residenza | <input type="checkbox"/> Deposito | <input type="checkbox"/> Allevamento | <input type="checkbox"/> Centro Aziendale |
| <input type="checkbox"/> Serra/vivaio | <input type="checkbox"/> Agriturismo | <input type="checkbox"/> Maneggio | <input type="checkbox"/> Impianto di trasformazione |
| <input type="checkbox"/> Altre attività econom. | <input type="checkbox"/> Fattoria didattica | <input type="checkbox"/> Imp. tecnologico | <input type="checkbox"/> Attività agricola residua |

Note:

DESCRIZIONE DELL'IMPIANTO INSEDIATIVO

Impianto storico

Numero edifici: 5

Numero edifici oggetto di indagine: 1

- ☐ Vincolo Monumentale D.Lgs. 42/2004
- ☐ Vincolo Giardino di notevole interesse
- ☐ Presenza di edifici estranei all'impianto -

Assetto morfologico: corte chiusa

Elementi componenti presenti:

- | | | | |
|--|---|--|--|
| <input checked="" type="checkbox"/> recinzione | <input type="checkbox"/> manufatto funzionale | <input type="checkbox"/> albero singolo | <input checked="" type="checkbox"/> alberatura a macchia |
| <input checked="" type="checkbox"/> pavimentazione | <input checked="" type="checkbox"/> siepe | <input type="checkbox"/> alberatura a filare | <input type="checkbox"/> altro |

Note elementi:

RELAZIONI CON IL CONTESTO TERRITORIALE

Tipo di accesso: ☐ accesso indiretto ☒ accesso diretto da viabilità ☐ accesso tramite stradello

Contesto paesaggistico:

- | | |
|---|--|
| <input type="checkbox"/> appartenenza ad agglomerato rurale | <input type="checkbox"/> prossimità a territorio urbanizzato |
| <input checked="" type="checkbox"/> insediamento isolato | <input type="checkbox"/> prossimità ad infrastrutture |
| <input type="checkbox"/> prossimità ad area produttiva | <input type="checkbox"/> prossimità a corso d'acqua |

Criticità ambientali: assenti

NOTE

SCHEDA ANALITICA EDIFICIO

N. 2614

Codice nucleo: 37_80dr

Codice edificio: 2376

LOCALIZZAZIONE

Indirizzo: STRADELLO TONI

civico: 89

Riferimenti catastali 2019

Foglio: 37 Mappale: 80

Quartiere: 2 - S.LAZZARO - MODENA EST - CROCETTA

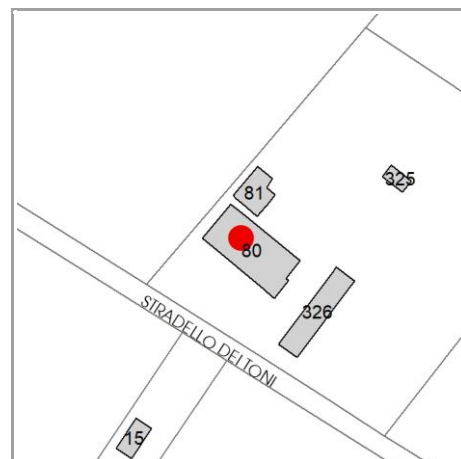
FUNZIONE

Funzione principale: residenza

Funzione secondaria ---

Stato di utilizzazione: in uso

☐ Edificio produttivo agricolo dismesso



CARATTERISTICHE DELL'EDIFICIO

Numero di piani: 3

Numero di alloggi: 5

Superficie abitazione (mq): 285

Superficie altre funzioni (mq): 0

Epoca di costruzione: dal 1801 al 1900

Tipologia edilizia storica: **edificio a porta morta**

☒ Coerenza con l'impianto storico originario

Integrità tipologica: alterata

Tipo di alterazione: alterazione dell'involucro

Stato di conservazione: buono

Vincolo Monumentale D.Lgs. 42/2004: non presente

VALUTAZIONE

☐ Valore Storico Architettonico

☒ Valore Storico Culturale Testimoniale

☐ Valore Storico Culturale Testimoniale - Edilizia Minore

NOTE

DOCUMENTAZIONE FOTOGRAFICA

Foto censimento 1985/1987



Foto censimento 2017/2020



CENSIMENTO PATRIMONIO EDILIZIO 2021

TERRITORIO RURALE

N° IDENTIFICATIVO SCHEDA: 2615

Codice nucleo: 37_255dr

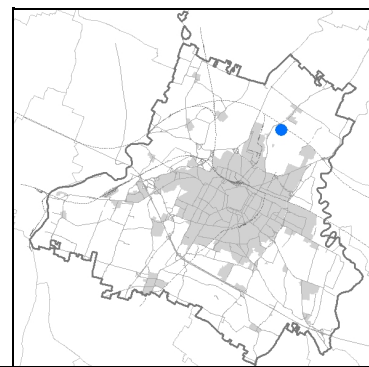


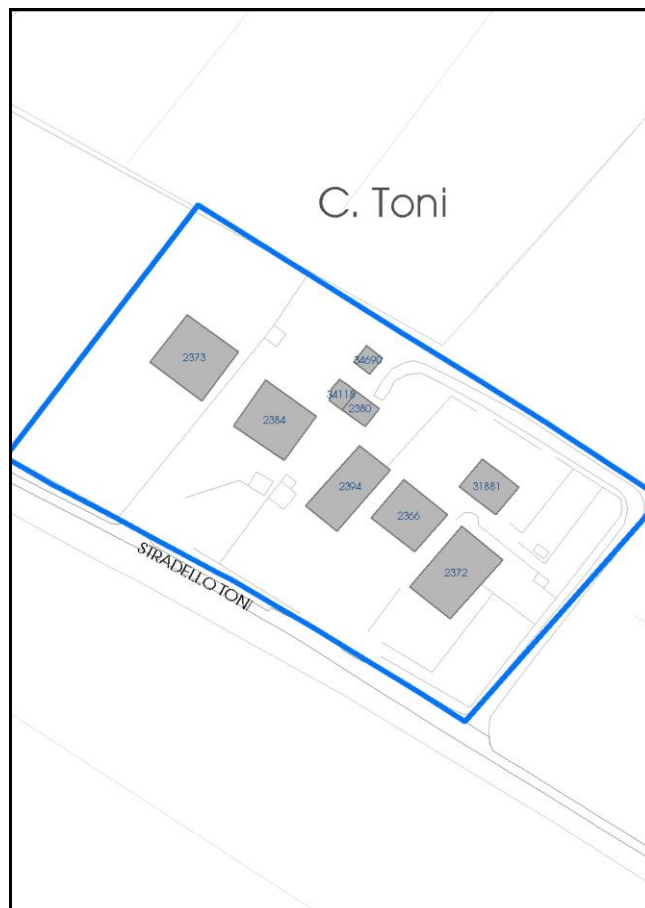
Foto aerea 2019 - C.G.R. s.p.a. Parma scala 1:5000



Foto aerea 2019 scala 1:2000



Estratto di mappa 2019 scala 1:2000



La perimetrazione del nucleo soprariportata è ai soli fini indicativi e non ha alcuna ricaduta normativa sulla base della disciplina di PUG.

Comune di Modena

Codice nucleo: 37_255dr

nucleo recuperato

LOCALIZZAZIONE

Indirizzo: STRADELLO TONI

Numero civico: 35

Riferimenti catastali: Foglio: 37

Mappale: 255

FUNZIONI

- | | | | |
|---|--|---|---|
| <input checked="" type="checkbox"/> Residenza | <input checked="" type="checkbox"/> Deposito | <input type="checkbox"/> Allevamento | <input type="checkbox"/> Centro Aziendale |
| <input type="checkbox"/> Serra/vivaio | <input type="checkbox"/> Agriturismo | <input type="checkbox"/> Maneggio | <input type="checkbox"/> Impianto di trasformazione |
| <input type="checkbox"/> Altre attività econom. | <input type="checkbox"/> Fattoria didattica | <input type="checkbox"/> Imp. tecnologico | <input type="checkbox"/> Attività agricola residua |

Note:

DESCRIZIONE DELL'IMPIANTO INSEDIATIVO

Impianto storico

Numero edifici: 9

Numero edifici oggetto di indagine: 7

- ☐ Vincolo Monumentale D.Lgs. 42/2004
- ☐ Vincolo Giardino di notevole interesse
- ☐ Presenza di edifici estranei all'impianto -

Assetto morfologico: corte aperta

Elementi componenti presenti:

- | | | | |
|--|--|---|---|
| <input checked="" type="checkbox"/> recinzione | <input checked="" type="checkbox"/> manufatto funzionale | <input checked="" type="checkbox"/> albero singolo | <input type="checkbox"/> alberatura a macchia |
| <input checked="" type="checkbox"/> pavimentazione | <input checked="" type="checkbox"/> siepe | <input checked="" type="checkbox"/> alberatura a filare | <input type="checkbox"/> altro |

Note elementi:

RELAZIONI CON IL CONTESTO TERRITORIALE

Tipo di accesso: ☐ accesso indiretto ☒ accesso diretto da viabilità ☒ accesso tramite stradello

Contesto paesaggistico:

- | | |
|---|--|
| <input type="checkbox"/> appartenenza ad agglomerato rurale | <input type="checkbox"/> prossimità a territorio urbanizzato |
| <input checked="" type="checkbox"/> insediamento isolato | <input type="checkbox"/> prossimità ad infrastrutture |
| <input checked="" type="checkbox"/> prossimità ad area produttiva | <input type="checkbox"/> prossimità a corso d'acqua |

Criticità ambientali: fonti esterne

vicinanza tessuto produttivo

NOTE

SCHEDA ANALITICA EDIFICIO

N. 2615

Codice nucleo: 37_255dr

Codice edificio: 2380

LOCALIZZAZIONE

Indirizzo: STRADELLO TONI

civico: 35

Riferimenti catastali 2019

Foglio: 37 Mappale: 102

Quartiere: 2 - S.LAZZARO - MODENA EST - CROCETTA

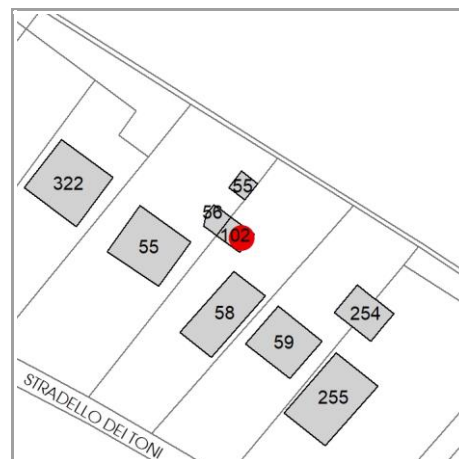
FUNZIONE

Funzione principale: deposito

Funzione secondaria ---

Stato di utilizzazione: in uso

☐ Edificio produttivo agricolo dismesso



CARATTERISTICHE DELL'EDIFICIO

Numero di piani: 1

Numero di alloggi: 0

Superficie abitazione (mq): 0

Superficie altre funzioni (mq): 47

Epoca di costruzione: dal 1801 al 1900

Tipologia edilizia storica: **manufatto funzionale**

☒ Coerenza con l'impianto storico originario

Integrità tipologica: originaria

Tipo di alterazione: ---

Stato di conservazione: buono

Vincolo Monumentale D.Lgs. 42/2004: non presente

VALUTAZIONE

☐ Valore Storico Architettonico

☒ Valore Storico Culturale Testimoniale

☐ Valore Storico Culturale Testimoniale - Edilizia Minore

NOTE

DOCUMENTAZIONE FOTOGRAFICA

Foto censimento 1985/1987



Foto censimento 2017/2020



CENSIMENTO PATRIMONIO EDILIZIO 2021

TERRITORIO RURALE

N° IDENTIFICATIVO SCHEDA: 2616

Codice nucleo: 38_325dr

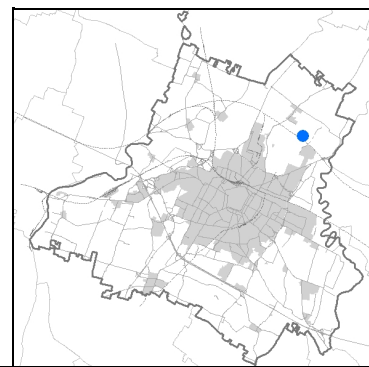


Foto aerea 2019 - C.G.R. s.p.a. Parma scala 1:5000


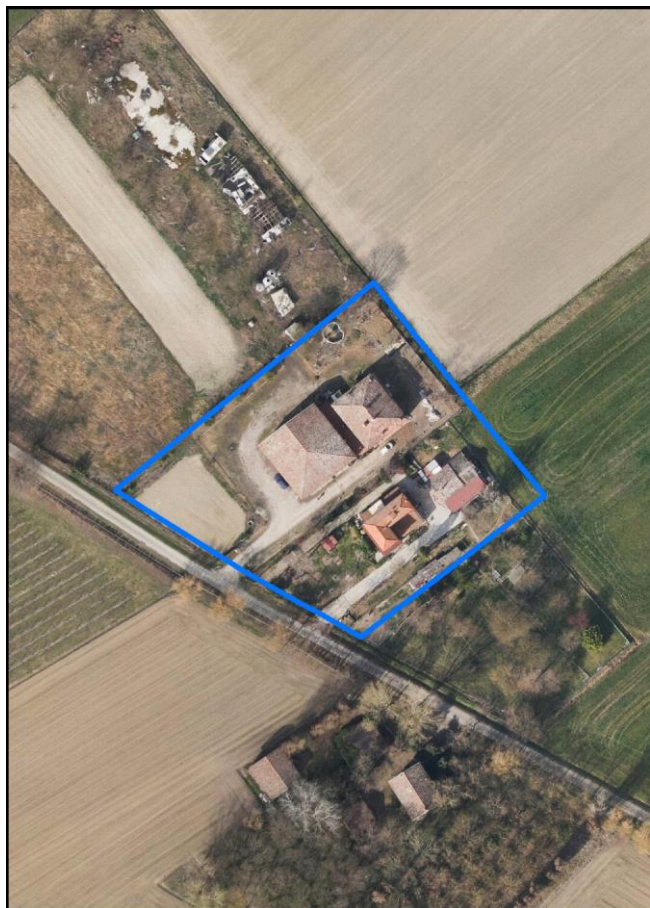
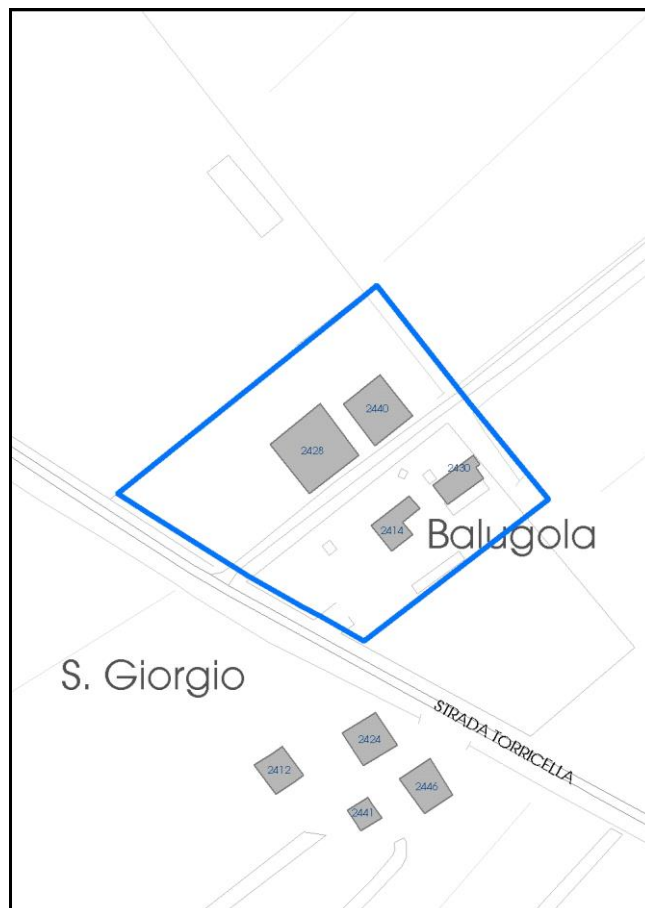


Foto aerea 2019 scala 1:2000



Estratto di mappa 2019 scala 1:2000



La perimetrazione del nucleo soprariportata è ai soli fini indicativi e non ha alcuna ricaduta normativa sulla base della disciplina di PUG.

Comune di Modena

Codice nucleo: 38_325dr

nucleo recuperato

LOCALIZZAZIONE

Indirizzo: STRADA TORRICELLA

Numero civico:

Riferimenti catastali: Foglio: 38

Mappale: 325

FUNZIONI

- | | | | |
|---|--|---|---|
| <input checked="" type="checkbox"/> Residenza | <input checked="" type="checkbox"/> Deposito | <input type="checkbox"/> Allevamento | <input type="checkbox"/> Centro Aziendale |
| <input type="checkbox"/> Serra/vivaio | <input type="checkbox"/> Agriturismo | <input type="checkbox"/> Maneggio | <input type="checkbox"/> Impianto di trasformazione |
| <input type="checkbox"/> Altre attività econom. | <input type="checkbox"/> Fattoria didattica | <input type="checkbox"/> Imp. tecnologico | <input type="checkbox"/> Attività agricola residua |

Note:

DESCRIZIONE DELL'IMPIANTO INSEDIATIVO

Impianto storico

Numero edifici: 4

Numero edifici oggetto di indagine: 2

- ☐ Vincolo Monumentale D.Lgs. 42/2004
- ☐ Vincolo Giardino di notevole interesse
- ☐ Presenza di edifici estranei all'impianto -

Assetto morfologico: corte aperta

Elementi componenti presenti:

- | | | | |
|--|---|---|---|
| <input checked="" type="checkbox"/> recinzione | <input type="checkbox"/> manufatto funzionale | <input type="checkbox"/> albero singolo | <input type="checkbox"/> alberatura a macchia |
| <input checked="" type="checkbox"/> pavimentazione | <input checked="" type="checkbox"/> siepe | <input checked="" type="checkbox"/> alberatura a filare | <input type="checkbox"/> altro |

Note elementi:

RELAZIONI CON IL CONTESTO TERRITORIALE

Tipo di accesso: ☐ accesso indiretto ☒ accesso diretto da viabilità ☒ accesso tramite stradello

Contesto paesaggistico:

- | | |
|---|--|
| <input type="checkbox"/> appartenenza ad agglomerato rurale | <input type="checkbox"/> prossimità a territorio urbanizzato |
| <input checked="" type="checkbox"/> insediamento isolato | <input type="checkbox"/> prossimità ad infrastrutture |
| <input type="checkbox"/> prossimità ad area produttiva | <input type="checkbox"/> prossimità a corso d'acqua |

Criticità ambientali: assenti

NOTE

SCHEDA ANALITICA EDIFICIO

N. 2616

Codice nucleo: 38_325dr

Codice edificio: 2440

LOCALIZZAZIONE

Indirizzo: STRADA TORRICELLA

civico:

Riferimenti catastali 2019

Foglio: 38

Mappale: 325

Quartiere: 2 - S.LAZZARO - MODENA EST - CROCETTA

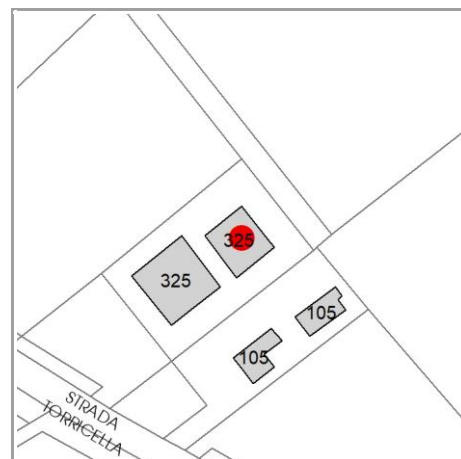
FUNZIONE

Funzione principale: residenza

Funzione secondaria ---

Stato di utilizzazione: in uso

☐ *Edificio produttivo agricolo dismesso*



CARATTERISTICHE DELL'EDIFICIO

Numero di piani: 2

Numero di alloggi: 1

Superficie abitazione (mq): 174

Superficie altre funzioni (mq): 0

Epoca di costruzione: dal 1801 al 1900

Tipologia edilizia storica: **edificio a blocco**

☒ *Coerenza con l'impianto storico originario*

Integrità tipologica: originaria

Tipo di alterazione: ---

Stato di conservazione: buono

Vincolo Monumentale D.Lgs. 42/2004: non presente

VALUTAZIONE

☐ Valore Storico Architettonico

☒ Valore Storico Culturale Testimoniale

☐ Valore Storico Culturale Testimoniale - Edilizia Minore

NOTE

DOCUMENTAZIONE FOTOGRAFICA

Foto censimento 1985/1987



Foto censimento 2017/2020



CENSIMENTO PATRIMONIO EDILIZIO 2021

TERRITORIO RURALE

N° IDENTIFICATIVO SCHEDA: 2617

Codice nucleo: 38_325dr

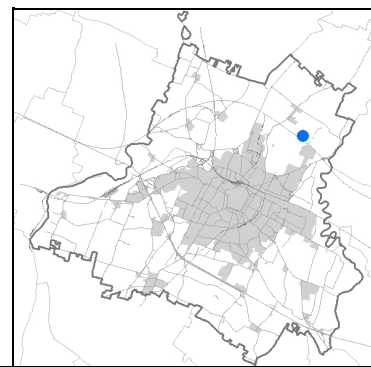


Foto aerea 2019 - C.G.R. s.p.a. Parma scala 1:5000




Foto aerea 2019 scala 1:2000



Estratto di mappa 2019 scala 1:2000



La perimetrazione del nucleo soprariportata è ai soli fini indicativi e non ha alcuna ricaduta normativa sulla base della disciplina di PUG.

Comune di Modena

Codice nucleo: 38_325dr

nucleo recuperato

LOCALIZZAZIONE

Indirizzo: STRADA TORRICELLA

Numero civico:

Riferimenti catastali: Foglio: 38

Mappale: 325

FUNZIONI

- | | | | |
|---|--|---|---|
| <input checked="" type="checkbox"/> Residenza | <input checked="" type="checkbox"/> Deposito | <input type="checkbox"/> Allevamento | <input type="checkbox"/> Centro Aziendale |
| <input type="checkbox"/> Serra/vivaio | <input type="checkbox"/> Agriturismo | <input type="checkbox"/> Maneggio | <input type="checkbox"/> Impianto di trasformazione |
| <input type="checkbox"/> Altre attività econom. | <input type="checkbox"/> Fattoria didattica | <input type="checkbox"/> Imp. tecnologico | <input type="checkbox"/> Attività agricola residua |

Note:

DESCRIZIONE DELL'IMPIANTO INSEDIATIVO

Impianto storico

Numero edifici: 4

Numero edifici oggetto di indagine: 2

- ☐ Vincolo Monumentale D.Lgs. 42/2004
- ☐ Vincolo Giardino di notevole interesse
- ☐ Presenza di edifici estranei all'impianto -

Assetto morfologico: corte aperta

Elementi componenti presenti:

- | | | | |
|--|---|---|---|
| <input checked="" type="checkbox"/> recinzione | <input type="checkbox"/> manufatto funzionale | <input type="checkbox"/> albero singolo | <input type="checkbox"/> alberatura a macchia |
| <input checked="" type="checkbox"/> pavimentazione | <input checked="" type="checkbox"/> siepe | <input checked="" type="checkbox"/> alberatura a filare | <input type="checkbox"/> altro |

Note elementi:

RELAZIONI CON IL CONTESTO TERRITORIALE

Tipo di accesso: ☐ accesso indiretto ☒ accesso diretto da viabilità ☒ accesso tramite stradello

Contesto paesaggistico:

- | | |
|---|--|
| <input type="checkbox"/> appartenenza ad agglomerato rurale | <input type="checkbox"/> prossimità a territorio urbanizzato |
| <input checked="" type="checkbox"/> insediamento isolato | <input type="checkbox"/> prossimità ad infrastrutture |
| <input type="checkbox"/> prossimità ad area produttiva | <input type="checkbox"/> prossimità a corso d'acqua |

Criticità ambientali: assenti

NOTE

SCHEDA ANALITICA EDIFICIO

N. 2617

Codice nucleo: 38_325dr

Codice edificio: 2428

LOCALIZZAZIONE

Indirizzo: STRADA TORRICELLA

civico:

Riferimenti catastali 2019

Foglio: 38

Mappale: 325

Quartiere: 2 - S.LAZZARO - MODENA EST - CROCETTA

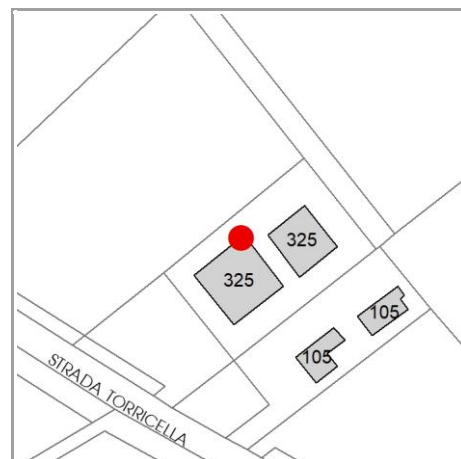
FUNZIONE

Funzione principale: stalla

Funzione secondaria ---

Stato di utilizzazione: in uso

☐ Edificio produttivo agricolo dismesso



CARATTERISTICHE DELL'EDIFICIO

Numero di piani: 2

Numero di alloggi: 0

Superficie abitazione (mq): 0

Superficie altre funzioni (mq): 282

Epoca di costruzione: fino al 1800

Tipologia edilizia storica: **stalla e fienile**

☒ Coerenza con l'impianto storico originario

Integrità tipologica: originaria

Tipo di alterazione: ---

Stato di conservazione: buono

Vincolo Monumentale D.Lgs. 42/2004: non presente

VALUTAZIONE

☐ Valore Storico Architettonico

☒ Valore Storico Culturale Testimoniale

☐ Valore Storico Culturale Testimoniale - Edilizia Minore

NOTE

DOCUMENTAZIONE FOTOGRAFICA

Foto censimento 1985/1987



Foto censimento 2017/2020



CENSIMENTO PATRIMONIO EDILIZIO 2021

TERRITORIO RURALE

N° IDENTIFICATIVO SCHEDA: 2618

Codice nucleo: 38_218d

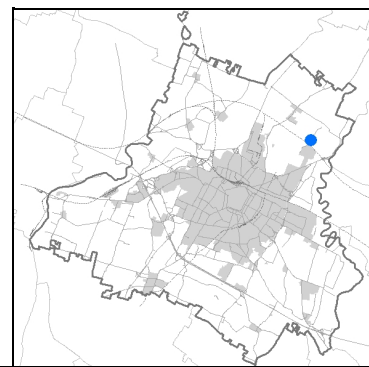


Foto aerea 2019 - C.G.R. s.p.a. Parma scala 1:5000


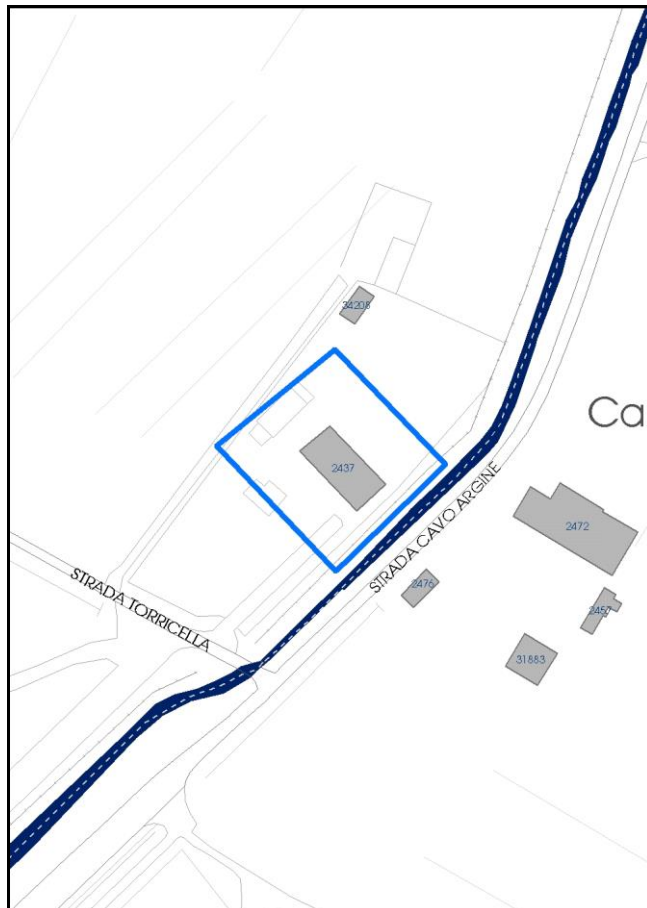


Foto aerea 2019 scala 1:2000



Estratto di mappa 2019 scala 1:2000



La perimetrazione del nucleo soprariportata è ai soli fini indicativi e non ha alcuna ricaduta normativa sulla base della disciplina di PUG.

Comune di Modena

Codice nucleo: 38_218d

nucleo non recuperato

LOCALIZZAZIONE

Indirizzo: STRADA TORRICELLA

Numero civico: 71

Riferimenti catastali: Foglio: 38

Mappale: 23

FUNZIONI

- | | | | |
|---|---|---|---|
| <input checked="" type="checkbox"/> Residenza | <input type="checkbox"/> Deposito | <input type="checkbox"/> Allevamento | <input type="checkbox"/> Centro Aziendale |
| <input type="checkbox"/> Serra/vivaio | <input type="checkbox"/> Agriturismo | <input type="checkbox"/> Maneggio | <input type="checkbox"/> Impianto di trasformazione |
| <input type="checkbox"/> Altre attività econom. | <input type="checkbox"/> Fattoria didattica | <input type="checkbox"/> Imp. tecnologico | <input type="checkbox"/> Attività agricola residua |

Note:

DESCRIZIONE DELL'IMPIANTO INSEDIATIVO

Impianto storico

Numero edifici: 1

Numero edifici oggetto di indagine: 1

- ☐ Vincolo Monumentale D.Lgs. 42/2004
- ☐ Vincolo Giardino di notevole interesse
- ☒ Presenza di edifici estranei all'impianto - presenza di strutture non censite

Assetto morfologico: disposizione libera

Elementi componenti presenti:

- | | | | |
|--|---|---|---|
| <input checked="" type="checkbox"/> recinzione | <input type="checkbox"/> manufatto funzionale | <input type="checkbox"/> albero singolo | <input type="checkbox"/> alberatura a macchia |
| <input type="checkbox"/> pavimentazione | <input checked="" type="checkbox"/> siepe | <input checked="" type="checkbox"/> alberatura a filare | <input type="checkbox"/> altro |

Note elementi:

RELAZIONI CON IL CONTESTO TERRITORIALE

Tipo di accesso: ☐ accesso indiretto ☐ accesso diretto da viabilità ☐ accesso tramite stradello

Contesto paesaggistico:

- | | |
|--|---|
| <input checked="" type="checkbox"/> appartenenza ad agglomerato rurale | <input checked="" type="checkbox"/> prossimità a territorio urbanizzato |
| <input type="checkbox"/> insediamento isolato | <input checked="" type="checkbox"/> prossimità ad infrastrutture |
| <input type="checkbox"/> prossimità ad area produttiva | <input type="checkbox"/> prossimità a corso d'acqua |

Criticità ambientali: assenti

NOTE

Comune di Modena

CENSIMENTO PATRIMONIO EDILIZIO TERRITORIO RURALE

SCHEDA ANALITICA EDIFICIO

N. 2618

Codice nucleo: 38_218d

Codice edificio: 2437

LOCALIZZAZIONE

Indirizzo: STRADA TORRICELLA

civico: 71

Riferimenti catastali 2019

Foglio: 38

Mappale: 23

Quartiere: 2 - S.LAZZARO - MODENA EST - CROCETTA

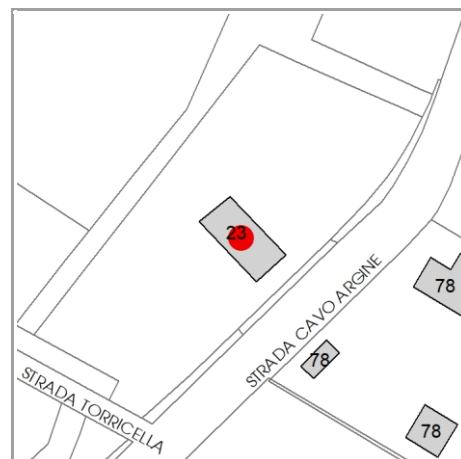
FUNZIONE

Funzione principale: residenza

Funzione secondaria: deposito

Stato di utilizzazione: in uso

☐ *Edificio produttivo agricolo dismesso*



CARATTERISTICHE DELL'EDIFICIO

Numero di piani:

Numero di alloggi: 1

Superficie abitazione (mq): 0

Superficie altre funzioni (mq): 0

Epoca di costruzione: dal 1901 al 1945

Tipologia edilizia storica: **edificio a porta morta**

☒ *Coerenza con l'impianto storico originario*

Integrità tipologica:

Tipo di alterazione: ---

Stato di conservazione: buono

Vincolo Monumentale D.Lgs. 42/2004: non presente

VALUTAZIONE

☐ Valore Storico Architettonico

☒ Valore Storico Culturale Testimoniale

☐ Valore Storico Culturale Testimoniale - Edilizia Minore

NOTE

DOCUMENTAZIONE FOTOGRAFICA

Foto censimento 1985/1987



Foto censimento 2017/2020

CENSIMENTO PATRIMONIO EDILIZIO 2021

TERRITORIO RURALE

N° IDENTIFICATIVO SCHEDA: 2619

Codice nucleo: 38_443

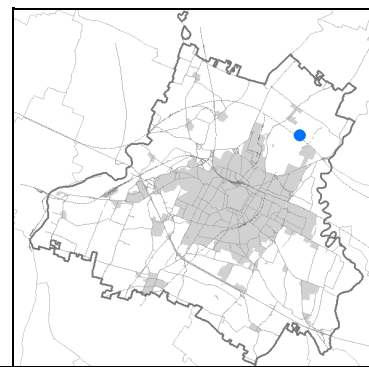



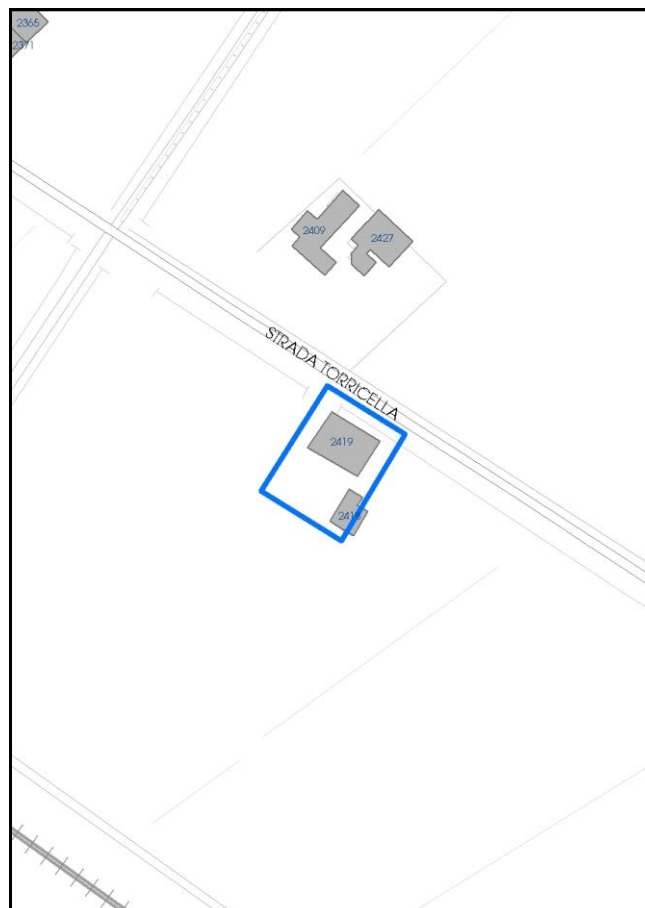
Foto aerea 2019 - C.G.R. s.p.a. Parma scala 1:5000



Foto aerea 2019 scala 1:2000



Estratto di mappa 2019 scala 1:2000



La perimetrazione del nucleo soprariportata è ai soli fini indicativi e non ha alcuna ricaduta normativa sulla base della disciplina di PUG.

Comune di Modena

Codice nucleo: 38_443

LOCALIZZAZIONE

Indirizzo: STRADA TORRICELLA

Numero civico: 52

Riferimenti catastali: Foglio: 38

Mappale: 24

FUNZIONI

- | | | | |
|---|--|---|---|
| <input checked="" type="checkbox"/> Residenza | <input checked="" type="checkbox"/> Deposito | <input type="checkbox"/> Allevamento | <input type="checkbox"/> Centro Aziendale |
| <input type="checkbox"/> Serra/vivaio | <input type="checkbox"/> Agriturismo | <input type="checkbox"/> Maneggio | <input type="checkbox"/> Impianto di trasformazione |
| <input type="checkbox"/> Altre attività econom. | <input type="checkbox"/> Fattoria didattica | <input type="checkbox"/> Imp. tecnologico | <input type="checkbox"/> Attività agricola residua |

Note:

DESCRIZIONE DELL'IMPIANTO INSEDIATIVO

Impianto storico

Numero edifici: 2

Numero edifici oggetto di indagine: 2

- ☐ Vincolo Monumentale D.Lgs. 42/2004
- ☐ Vincolo Giardino di notevole interesse
- ☐ Presenza di edifici estranei all'impianto -

Assetto morfologico: corte aperta

Elementi componenti presenti:

- | | | | |
|---|---|--|---|
| <input type="checkbox"/> recinzione | <input type="checkbox"/> manufatto funzionale | <input checked="" type="checkbox"/> albero singolo | <input type="checkbox"/> alberatura a macchia |
| <input type="checkbox"/> pavimentazione | <input checked="" type="checkbox"/> siepe | <input type="checkbox"/> alberatura a filare | <input type="checkbox"/> altro |

Note elementi:

RELAZIONI CON IL CONTESTO TERRITORIALE

Tipo di accesso: ☐ accesso indiretto ☒ accesso diretto da viabilità ☐ accesso tramite stradello

Contesto paesaggistico:

- | | |
|--|--|
| <input checked="" type="checkbox"/> appartenenza ad agglomerato rurale | <input type="checkbox"/> prossimità a territorio urbanizzato |
| <input type="checkbox"/> insediamento isolato | <input checked="" type="checkbox"/> prossimità ad infrastrutture |
| <input type="checkbox"/> prossimità ad area produttiva | <input type="checkbox"/> prossimità a corso d'acqua |

Criticità ambientali: fonti esterne
(ferrovia 120 m)

NOTE

SCHEDA ANALITICA EDIFICIO

N. 2619

Codice nucleo: 38_443

Codice edificio: 2419

LOCALIZZAZIONE

Indirizzo: STRADA TORRICELLA

civico: 52

Riferimenti catastali 2019

Foglio: 38

Mappale: 24

Quartiere: 2 - S.LAZZARO - MODENA EST - CROCETTA

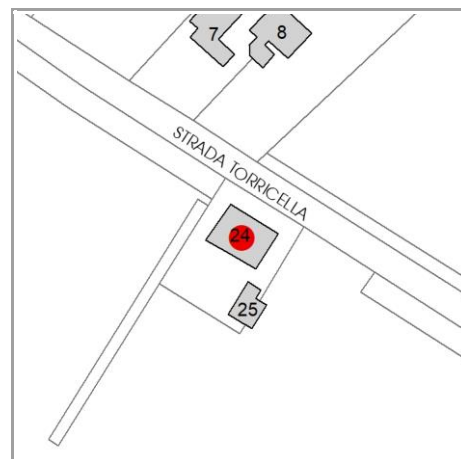
FUNZIONE

Funzione principale: residenza

Funzione secondaria deposito

Stato di utilizzazione: in uso

☐ Edificio produttivo agricolo dismesso



CARATTERISTICHE DELL'EDIFICIO

Numero di piani: 2

Numero di alloggi: 1

Superficie abitazione (mq): 130

Superficie altre funzioni (mq): 200

Epoca di costruzione: dal 1901 al 1945

Tipologia edilizia storica: **edificio a porta morta**

☒ Coerenza con l'impianto storico originario

Integrità tipologica: alterata

Tipo di alterazione: finiture

Stato di conservazione: scarso

Vincolo Monumentale D.Lgs. 42/2004: non presente

VALUTAZIONE

☐ Valore Storico Architettonico

☒ Valore Storico Culturale Testimoniale

☐ Valore Storico Culturale Testimoniale - Edilizia Minore

NOTE

DOCUMENTAZIONE FOTOGRAFICA

Foto censimento 1985/1987



Foto censimento 2017/2020

CENSIMENTO PATRIMONIO EDILIZIO 2021

TERRITORIO RURALE

N° IDENTIFICATIVO SCHEDA: 2620

Codice nucleo: 38_443

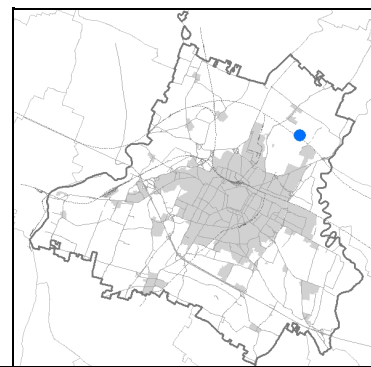



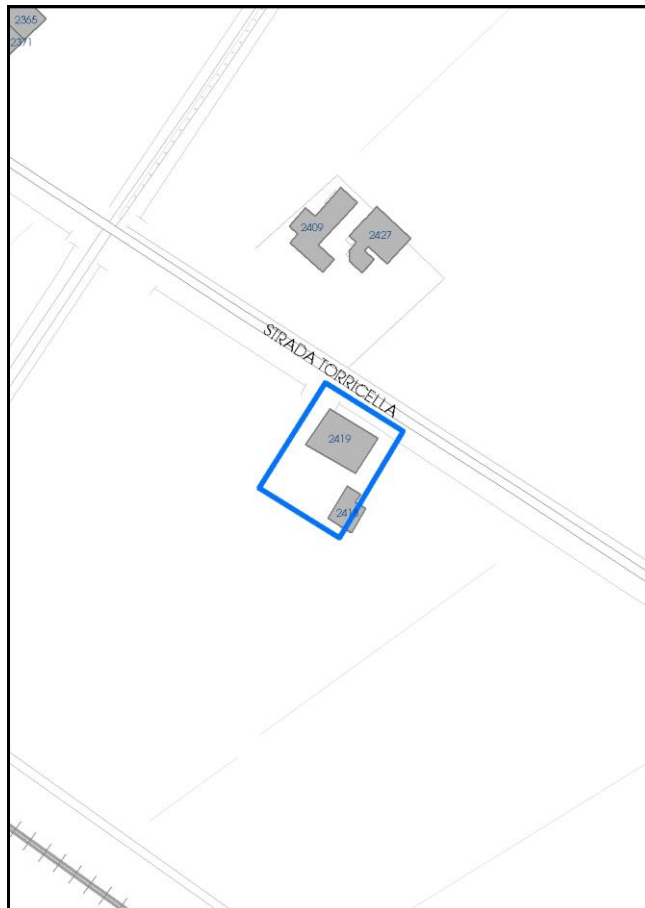
Foto aerea 2019 - C.G.R. s.p.a. Parma scala 1:5000



Foto aerea 2019 scala 1:2000



Estratto di mappa 2019 scala 1:2000



La perimetrazione del nucleo soprariportata è ai soli fini indicativi e non ha alcuna ricaduta normativa sulla base della disciplina di PUG.

Comune di Modena

Codice nucleo: 38_443

LOCALIZZAZIONE

Indirizzo: STRADA TORRICELLA

Numero civico: 52

Riferimenti catastali: Foglio: 38

Mappale: 24

FUNZIONI

- | | | | |
|---|--|---|---|
| <input checked="" type="checkbox"/> Residenza | <input checked="" type="checkbox"/> Deposito | <input type="checkbox"/> Allevamento | <input type="checkbox"/> Centro Aziendale |
| <input type="checkbox"/> Serra/vivaio | <input type="checkbox"/> Agriturismo | <input type="checkbox"/> Maneggio | <input type="checkbox"/> Impianto di trasformazione |
| <input type="checkbox"/> Altre attività econom. | <input type="checkbox"/> Fattoria didattica | <input type="checkbox"/> Imp. tecnologico | <input type="checkbox"/> Attività agricola residua |

Note:

DESCRIZIONE DELL'IMPIANTO INSEDIATIVO

Impianto storico

Numero edifici: 2

Numero edifici oggetto di indagine: 2

- ☐ Vincolo Monumentale D.Lgs. 42/2004
- ☐ Vincolo Giardino di notevole interesse
- ☐ Presenza di edifici estranei all'impianto -

Assetto morfologico: corte aperta

Elementi componenti presenti:

- | | | | |
|---|---|--|---|
| <input type="checkbox"/> recinzione | <input type="checkbox"/> manufatto funzionale | <input checked="" type="checkbox"/> albero singolo | <input type="checkbox"/> alberatura a macchia |
| <input type="checkbox"/> pavimentazione | <input checked="" type="checkbox"/> siepe | <input type="checkbox"/> alberatura a filare | <input type="checkbox"/> altro |

Note elementi:

RELAZIONI CON IL CONTESTO TERRITORIALE

Tipo di accesso: ☐ accesso indiretto ☒ accesso diretto da viabilità ☐ accesso tramite stradello

Contesto paesaggistico:

- | | |
|--|--|
| <input checked="" type="checkbox"/> appartenenza ad agglomerato rurale | <input type="checkbox"/> prossimità a territorio urbanizzato |
| <input type="checkbox"/> insediamento isolato | <input checked="" type="checkbox"/> prossimità ad infrastrutture |
| <input type="checkbox"/> prossimità ad area produttiva | <input type="checkbox"/> prossimità a corso d'acqua |

Criticità ambientali: fonti esterne
(ferrovia 120 m)

NOTE

SCHEDA ANALITICA EDIFICIO

N. 2620

Codice nucleo: 38_443

Codice edificio: 2418

LOCALIZZAZIONE

Indirizzo: STRADA TORRICELLA

civico: 52

Riferimenti catastali 2019

Foglio: 38 Mappale: 25

Quartiere: 2 - S.LAZZARO - MODENA EST - CROCETTA

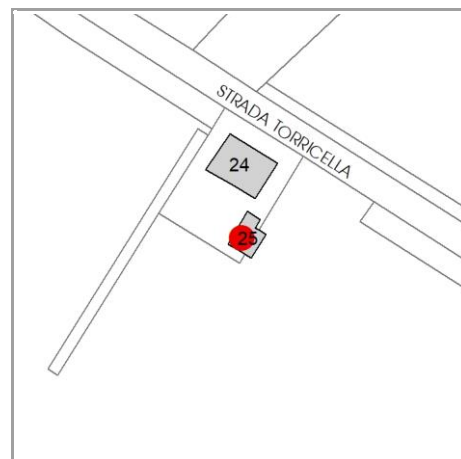
FUNZIONE

Funzione principale: deposito

Funzione secondaria ---

Stato di utilizzazione: in uso

☐ Edificio produttivo agricolo dismesso



CARATTERISTICHE DELL'EDIFICIO

Numero di piani: 1

Numero di alloggi: 0

Superficie abitazione (mq): 0

Superficie altre funzioni (mq): 36

Epoca di costruzione: dal 1901 al 1945

Tipologia edilizia storica: **bassocomodo**

☒ Coerenza con l'impianto storico originario

Integrità tipologica: alterata

Tipo di alterazione: ampliamento

Stato di conservazione: buono

Vincolo Monumentale D.Lgs. 42/2004: non presente

VALUTAZIONE

☐ Valore Storico Architettonico

☒ Valore Storico Culturale Testimoniale

☐ Valore Storico Culturale Testimoniale - Edilizia Minore

NOTE

DOCUMENTAZIONE FOTOGRAFICA

Foto censimento 1985/1987



Foto censimento 2017/2020

CENSIMENTO PATRIMONIO EDILIZIO 2021

TERRITORIO RURALE

N° IDENTIFICATIVO SCHEDA: 2622

Codice nucleo: 38_49dr



Foto aerea 2019 - C.G.R. s.p.a. Parma scala 1:5000




Foto aerea 2019 scala 1:2000



Estratto di mappa 2019 scala 1:2000



La perimetrazione del nucleo soprariportata è ai soli fini indicativi e non ha alcuna ricaduta normativa sulla base della disciplina di PUG.

Comune di Modena

Codice nucleo: 38_49dr

nucleo recuperato

LOCALIZZAZIONE

Indirizzo: STRADELLO TONI

Numero civico: 113

Riferimenti catastali: Foglio: 38

Mappale: 49

FUNZIONI

- | | | | |
|---|--|---|---|
| <input checked="" type="checkbox"/> Residenza | <input checked="" type="checkbox"/> Deposito | <input type="checkbox"/> Allevamento | <input type="checkbox"/> Centro Aziendale |
| <input type="checkbox"/> Serra/vivaio | <input type="checkbox"/> Agriturismo | <input type="checkbox"/> Maneggio | <input type="checkbox"/> Impianto di trasformazione |
| <input type="checkbox"/> Altre attività econom. | <input type="checkbox"/> Fattoria didattica | <input type="checkbox"/> Imp. tecnologico | <input type="checkbox"/> Attività agricola residua |

Note:

DESCRIZIONE DELL'IMPIANTO INSEDIATIVO

Impianto storico

Numero edifici: 4

Numero edifici oggetto di indagine: 2

- ☐ Vincolo Monumentale D.Lgs. 42/2004
- ☐ Vincolo Giardino di notevole interesse
- ☐ Presenza di edifici estranei all'impianto -

Assetto morfologico: disposizione libera

Elementi componenti presenti:

- | | | | |
|--|---|--|--|
| <input checked="" type="checkbox"/> recinzione | <input type="checkbox"/> manufatto funzionale | <input type="checkbox"/> albero singolo | <input checked="" type="checkbox"/> alberatura a macchia |
| <input type="checkbox"/> pavimentazione | <input checked="" type="checkbox"/> siepe | <input type="checkbox"/> alberatura a filare | <input type="checkbox"/> altro |

Note elementi:

RELAZIONI CON IL CONTESTO TERRITORIALE

Tipo di accesso: ☐ accesso indiretto ☐ accesso diretto da viabilità ☒ accesso tramite stradello

Contesto paesaggistico:

- | | |
|---|--|
| <input type="checkbox"/> appartenenza ad agglomerato rurale | <input type="checkbox"/> prossimità a territorio urbanizzato |
| <input checked="" type="checkbox"/> insediamento isolato | <input type="checkbox"/> prossimità ad infrastrutture |
| <input type="checkbox"/> prossimità ad area produttiva | <input type="checkbox"/> prossimità a corso d'acqua |

Criticità ambientali: assenti

NOTE

SCHEDA ANALITICA EDIFICIO

N. 2622

Codice nucleo: 38_49dr

Codice edificio: 2432

LOCALIZZAZIONE

Indirizzo: STRADELLO TONI

civico: 113

Riferimenti catastali 2019

Foglio: 38 Mappale: 49

Quartiere: 2 - S.LAZZARO - MODENA EST - CROCETTA

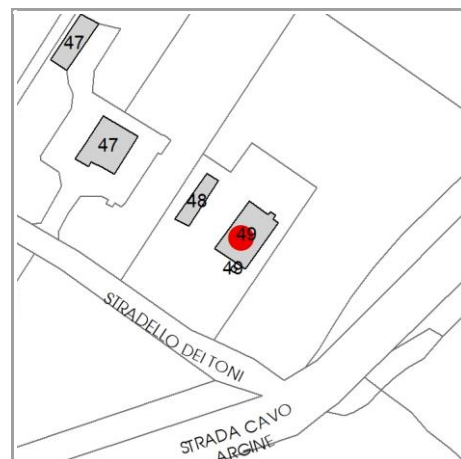
FUNZIONE

Funzione principale: residenza

Funzione secondaria ---

Stato di utilizzazione: in uso

☐ Edificio produttivo agricolo dismesso



CARATTERISTICHE DELL'EDIFICIO

Numero di piani: 2

Numero di alloggi: 1

Superficie abitazione (mq): 149

Superficie altre funzioni (mq): 0

Epoca di costruzione: dal 1801 al 1900

Tipologia edilizia storica: **casa colonica**

☒ Coerenza con l'impianto storico originario

Integrità tipologica: originaria

Tipo di alterazione: ---

Stato di conservazione: buono

Vincolo Monumentale D.Lgs. 42/2004: non presente

VALUTAZIONE

☐ Valore Storico Architettonico

☒ Valore Storico Culturale Testimoniale

☐ Valore Storico Culturale Testimoniale - Edilizia Minore

NOTE

DOCUMENTAZIONE FOTOGRAFICA

Foto censimento 1985/1987



Foto censimento 2017/2020



CENSIMENTO PATRIMONIO EDILIZIO 2021

TERRITORIO RURALE

N° IDENTIFICATIVO SCHEDA: 2623

Codice nucleo: 38_297d

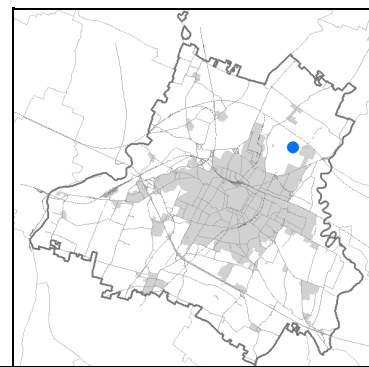


Foto aerea 2019 - C.G.R. s.p.a. Parma scala 1:5000



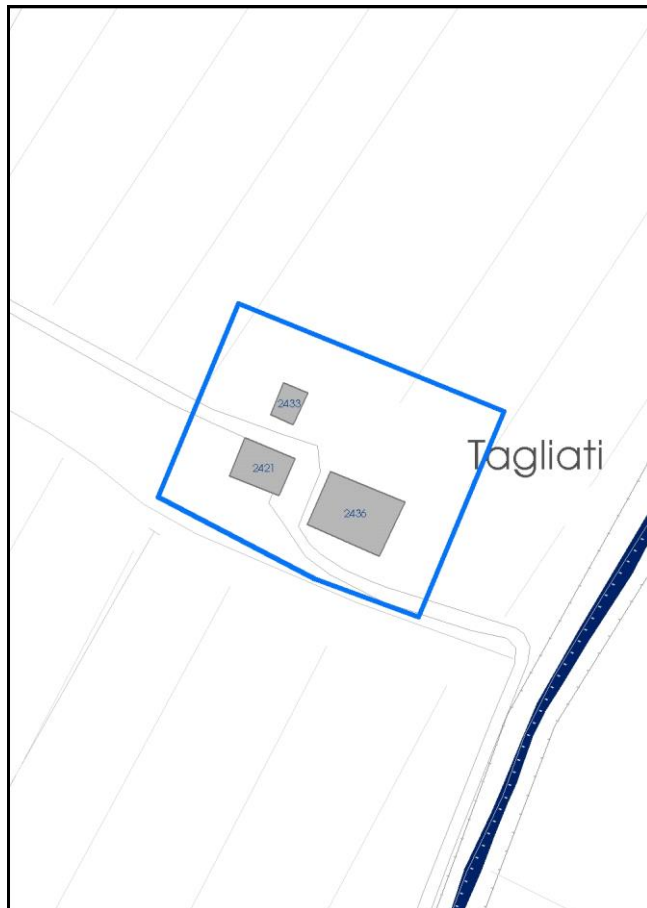


Foto aerea 2019 scala 1:2000



Estratto di mappa 2019 scala 1:2000



La perimetrazione del nucleo soprariportata è ai soli fini indicativi e non ha alcuna ricaduta normativa sulla base della disciplina di PUG.

Comune di Modena

Codice nucleo: 38_297d

nucleo dismesso

LOCALIZZAZIONE

Indirizzo: STRADELLO CAMURRI

Numero civico: 42

Riferimenti catastali: Foglio: 38

Mappale: 53

FUNZIONI

- | | | | |
|---|---|---|---|
| <input checked="" type="checkbox"/> Residenza | <input type="checkbox"/> Deposito | <input type="checkbox"/> Allevamento | <input type="checkbox"/> Centro Aziendale |
| <input type="checkbox"/> Serra/vivaio | <input type="checkbox"/> Agriturismo | <input type="checkbox"/> Maneggio | <input type="checkbox"/> Impianto di trasformazione |
| <input type="checkbox"/> Altre attività econom. | <input type="checkbox"/> Fattoria didattica | <input type="checkbox"/> Imp. tecnologico | <input type="checkbox"/> Attività agricola residua |

Note:

DESCRIZIONE DELL'IMPIANTO INSEDIATIVO

Impianto storico

Numero edifici: 3

Numero edifici oggetto di indagine: 2

- ☐ Vincolo Monumentale D.Lgs. 42/2004
- ☐ Vincolo Giardino di notevole interesse
- ☐ Presenza di edifici estranei all'impianto -

Assetto morfologico: corte aperta

Elementi componenti presenti:

- | | | | |
|---|---|--|---|
| <input type="checkbox"/> recinzione | <input type="checkbox"/> manufatto funzionale | <input type="checkbox"/> albero singolo | <input type="checkbox"/> alberatura a macchia |
| <input type="checkbox"/> pavimentazione | <input type="checkbox"/> siepe | <input type="checkbox"/> alberatura a filare | <input type="checkbox"/> altro |

Note elementi:

due alberi di pregio

RELAZIONI CON IL CONTESTO TERRITORIALE

Tipo di accesso: ☐ accesso indiretto ☐ accesso diretto da viabilità ☐ accesso tramite stradello

Contesto paesaggistico:

- | | |
|---|--|
| <input type="checkbox"/> appartenenza ad agglomerato rurale | <input type="checkbox"/> prossimità a territorio urbanizzato |
| <input checked="" type="checkbox"/> insediamento isolato | <input type="checkbox"/> prossimità ad infrastrutture |
| <input type="checkbox"/> prossimità ad area produttiva | <input type="checkbox"/> prossimità a corso d'acqua |

Criticità ambientali: assenti

NOTE

SCHEDA ANALITICA EDIFICIO

N. 2623

Codice nucleo: 38_297d

Codice edificio: 2421

LOCALIZZAZIONE

Indirizzo: STRADELLO CAMURRI

civico: 42

Riferimenti catastali 2019

Foglio: 38 Mappale: 53

Quartiere: 2 - S.LAZZARO - MODENA EST - CROCETTA

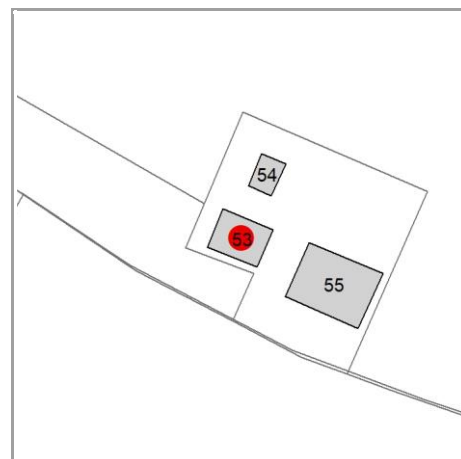
FUNZIONE

Funzione principale: residenza

Funzione secondaria ---

Stato di utilizzazione: non in uso

☐ Edificio produttivo agricolo dismesso



CARATTERISTICHE DELL'EDIFICIO

Numero di piani:

Numero di alloggi: 0

Superficie abitazione (mq): 0

Superficie altre funzioni (mq): 0

Epoca di costruzione: fino al 1800

Tipologia edilizia storica: **casa colonica**

☒ Coerenza con l'impianto storico originario

Integrità tipologica:

Tipo di alterazione: ---

Stato di conservazione: rudere

Vincolo Monumentale D.Lgs. 42/2004: non presente

VALUTAZIONE

☐ Valore Storico Architettonico

☒ Valore Storico Culturale Testimoniale

☐ Valore Storico Culturale Testimoniale - Edilizia Minore

NOTE

DOCUMENTAZIONE FOTOGRAFICA

Foto censimento 1985/1987



Foto censimento 2017/2020

CENSIMENTO PATRIMONIO EDILIZIO 2021

TERRITORIO RURALE

N° IDENTIFICATIVO SCHEDA: 2624

Codice nucleo: 38_297d

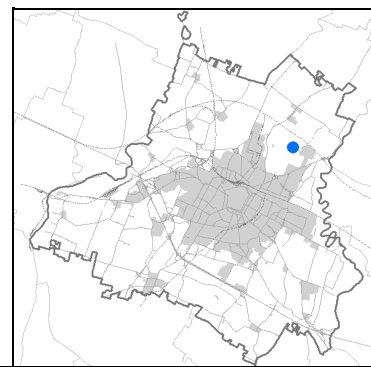


Foto aerea 2019 - C.G.R. s.p.a. Parma scala 1:5000



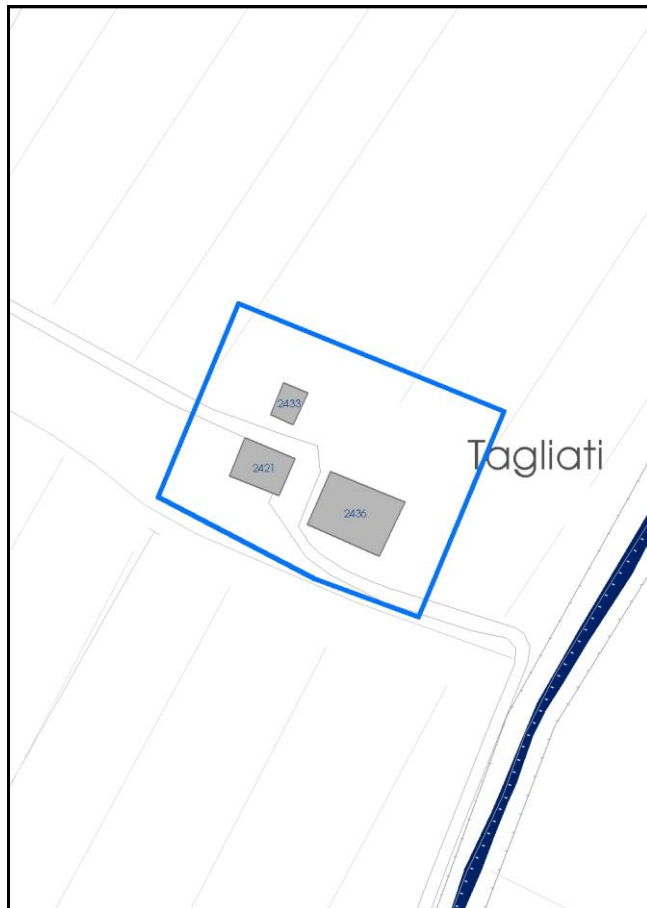


Foto aerea 2019 scala 1:2000



Estratto di mappa 2019 scala 1:2000



La perimetrazione del nucleo soprariportata è ai soli fini indicativi e non ha alcuna ricaduta normativa sulla base della disciplina di PUG.

Comune di Modena

Codice nucleo: 38_297d

nucleo dismesso

LOCALIZZAZIONE

Indirizzo: STRADELLO CAMURRI

Numero civico: 42

Riferimenti catastali: Foglio: 38

Mappale: 53

FUNZIONI

- | | | | |
|---|---|---|---|
| <input checked="" type="checkbox"/> Residenza | <input type="checkbox"/> Deposito | <input type="checkbox"/> Allevamento | <input type="checkbox"/> Centro Aziendale |
| <input type="checkbox"/> Serra/vivaio | <input type="checkbox"/> Agriturismo | <input type="checkbox"/> Maneggio | <input type="checkbox"/> Impianto di trasformazione |
| <input type="checkbox"/> Altre attività econom. | <input type="checkbox"/> Fattoria didattica | <input type="checkbox"/> Imp. tecnologico | <input type="checkbox"/> Attività agricola residua |

Note:

DESCRIZIONE DELL'IMPIANTO INSEDIATIVO

Impianto storico

Numero edifici: 3

Numero edifici oggetto di indagine: 2

- ☐ Vincolo Monumentale D.Lgs. 42/2004
- ☐ Vincolo Giardino di notevole interesse
- ☐ Presenza di edifici estranei all'impianto -

Assetto morfologico: corte aperta

Elementi componenti presenti:

- | | | | |
|---|---|--|---|
| <input type="checkbox"/> recinzione | <input type="checkbox"/> manufatto funzionale | <input type="checkbox"/> albero singolo | <input type="checkbox"/> alberatura a macchia |
| <input type="checkbox"/> pavimentazione | <input type="checkbox"/> siepe | <input type="checkbox"/> alberatura a filare | <input type="checkbox"/> altro |

Note elementi:

due alberi di pregio

RELAZIONI CON IL CONTESTO TERRITORIALE

Tipo di accesso: ☐ accesso indiretto ☐ accesso diretto da viabilità ☐ accesso tramite stradello

Contesto paesaggistico:

- | | |
|---|--|
| <input type="checkbox"/> appartenenza ad agglomerato rurale | <input type="checkbox"/> prossimità a territorio urbanizzato |
| <input checked="" type="checkbox"/> insediamento isolato | <input type="checkbox"/> prossimità ad infrastrutture |
| <input type="checkbox"/> prossimità ad area produttiva | <input type="checkbox"/> prossimità a corso d'acqua |

Criticità ambientali: assenti

NOTE

SCHEDA ANALITICA EDIFICIO

N. 2624

Codice nucleo: 38_297d

Codice edificio: 2436

LOCALIZZAZIONE

Indirizzo: STRADELLO CAMURRI

civico: 42

Riferimenti catastali 2019

Foglio: 38 Mappale: 55

Quartiere: 2 - S.LAZZARO - MODENA EST - CROCETTA

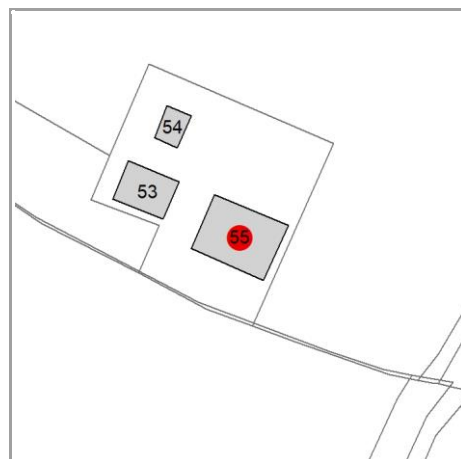
FUNZIONE

Funzione principale: deposito

Funzione secondaria ---

Stato di utilizzazione: non in uso

☐ Edificio produttivo agricolo dismesso



CARATTERISTICHE DELL'EDIFICIO

Numero di piani:

Numero di alloggi: 0

Superficie abitazione (mq): 0

Superficie altre funzioni (mq): 0

Epoca di costruzione: dal 1801 al 1900

Tipologia edilizia storica: **stalla e fienile**

☒ Coerenza con l'impianto storico originario

Integrità tipologica:

Tipo di alterazione: ---

Stato di conservazione: rudere

Vincolo Monumentale D.Lgs. 42/2004: non presente

VALUTAZIONE

☐ Valore Storico Architettonico

☒ Valore Storico Culturale Testimoniale

☐ Valore Storico Culturale Testimoniale - Edilizia Minore

NOTE

DOCUMENTAZIONE FOTOGRAFICA

Foto censimento 1985/1987



Foto censimento 2017/2020

CENSIMENTO PATRIMONIO EDILIZIO 2021 TERRITORIO RURALE

N° IDENTIFICATIVO SCHEDA: 2625

Codice nucleo: 38_298d

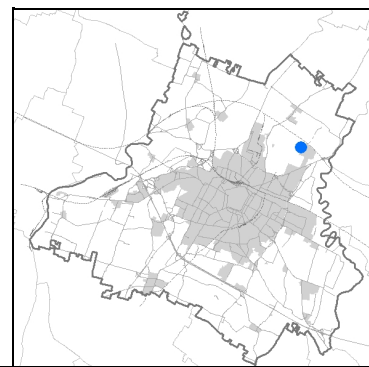


Foto aerea 2019 - C.G.R. s.p.a. Parma scala 1:5000


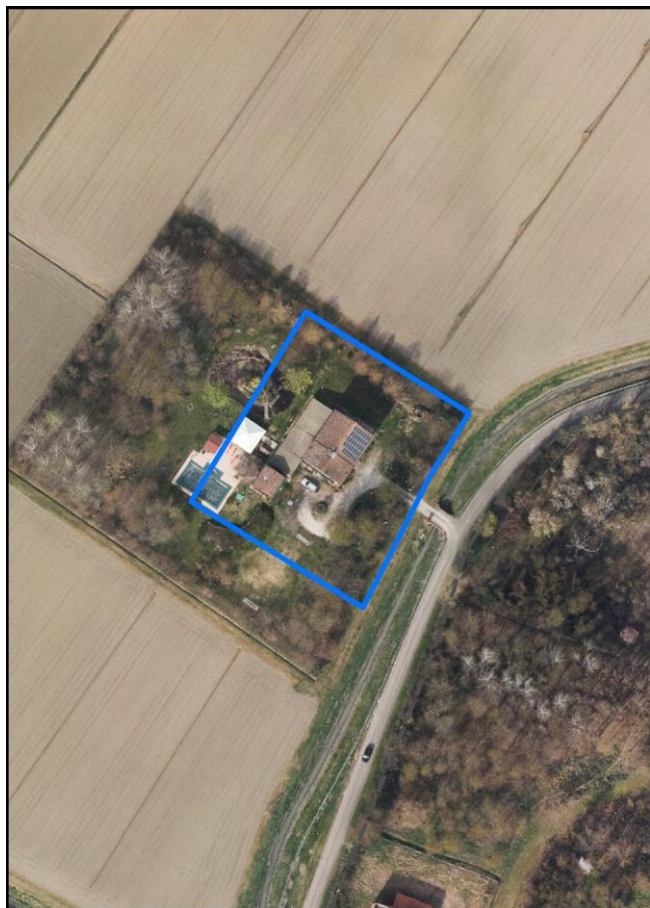
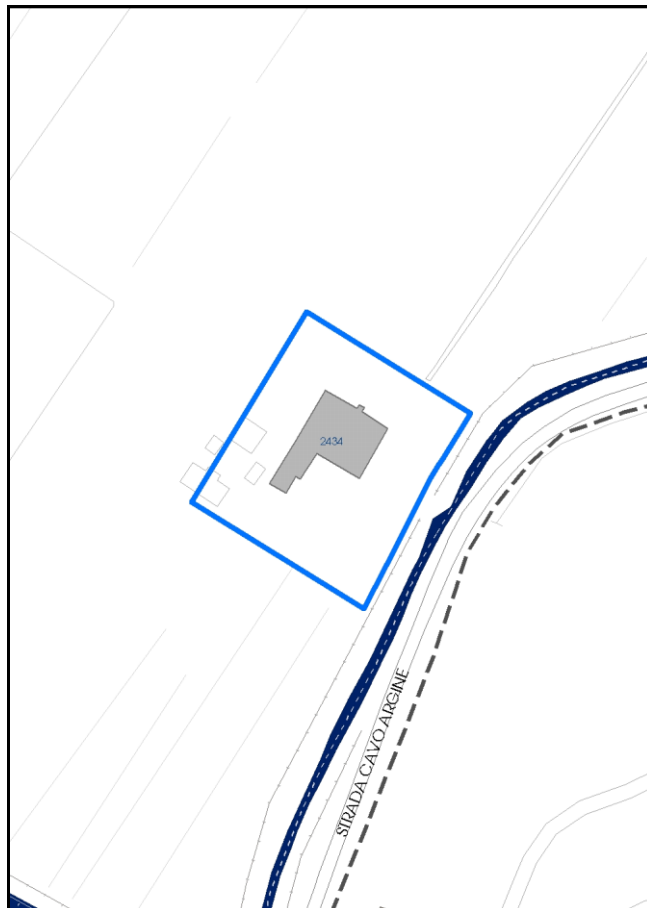


Foto aerea 2019 scala 1:2000



Estratto di mappa 2019 scala 1:2000



La perimetrazione del nucleo soprariportata è ai soli fini indicativi e non ha alcuna ricaduta normativa sulla base della disciplina di PUG.

Comune di Modena

Codice nucleo: 38_298d

nucleo non recuperato

LOCALIZZAZIONE

Indirizzo: STRADA CAVO ARGINE

Numero civico: 89

Riferimenti catastali: Foglio: 38

Mappale: 58

FUNZIONI

- | | | | |
|---|---|---|---|
| <input checked="" type="checkbox"/> Residenza | <input type="checkbox"/> Deposito | <input type="checkbox"/> Allevamento | <input type="checkbox"/> Centro Aziendale |
| <input type="checkbox"/> Serra/vivaio | <input type="checkbox"/> Agriturismo | <input type="checkbox"/> Maneggio | <input type="checkbox"/> Impianto di trasformazione |
| <input type="checkbox"/> Altre attività econom. | <input type="checkbox"/> Fattoria didattica | <input type="checkbox"/> Imp. tecnologico | <input type="checkbox"/> Attività agricola residua |

Note:

DESCRIZIONE DELL'IMPIANTO INSEDIATIVO

Impianto storico

Numero edifici: 1

Numero edifici oggetto di indagine: 1

- ☐ Vincolo Monumentale D.Lgs. 42/2004
- ☐ Vincolo Giardino di notevole interesse
- ☒ Presenza di edifici estranei all'impianto - presenza di strutture non censite

Assetto morfologico: corte aperta

Elementi componenti presenti:

- | | | | |
|--|---|--|--|
| <input checked="" type="checkbox"/> recinzione | <input type="checkbox"/> manufatto funzionale | <input type="checkbox"/> albero singolo | <input checked="" type="checkbox"/> alberatura a macchia |
| <input type="checkbox"/> pavimentazione | <input checked="" type="checkbox"/> siepe | <input type="checkbox"/> alberatura a filare | <input type="checkbox"/> altro |

Note elementi:

RELAZIONI CON IL CONTESTO TERRITORIALE

Tipo di accesso: ☐ accesso indiretto ☐ accesso diretto da viabilità ☐ accesso tramite stradello

Contesto paesaggistico:

- | | |
|---|---|
| <input type="checkbox"/> appartenenza ad agglomerato rurale | <input checked="" type="checkbox"/> prossimità a territorio urbanizzato |
| <input checked="" type="checkbox"/> insediamento isolato | <input type="checkbox"/> prossimità ad infrastrutture |
| <input type="checkbox"/> prossimità ad area produttiva | <input type="checkbox"/> prossimità a corso d'acqua |

Criticità ambientali: assenti

NOTE

SCHEDA ANALITICA EDIFICIO

N. 2625

Codice nucleo: 38_298d

Codice edificio: 2434

LOCALIZZAZIONE

Indirizzo: STRADA CAVO ARGINE

civico: 89

Riferimenti catastali 2019

Foglio: 38

Mappale: 58

Quartiere: 2 - S.LAZZARO - MODENA EST - CROCETTA

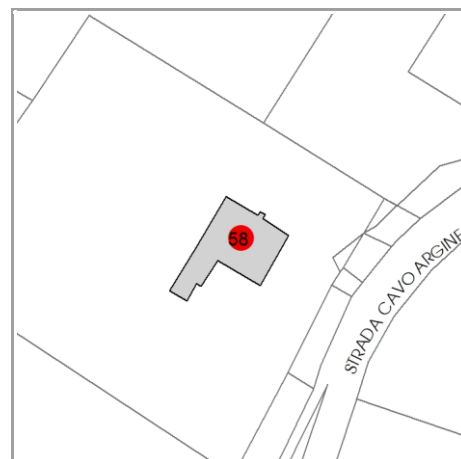
FUNZIONE

Funzione principale: residenza

Funzione secondaria deposito

Stato di utilizzazione: in uso

☐ Edificio produttivo agricolo dismesso



CARATTERISTICHE DELL'EDIFICIO

Numero di piani:

Numero di alloggi: 1

Superficie abitazione (mq): 0

Superficie altre funzioni (mq): 0

Epoca di costruzione: dal 1901 al 1945

Tipologia edilizia storica: **edificio a porta morta**

☒ Coerenza con l'impianto storico originario

Integrità tipologica:

Tipo di alterazione: ---

Stato di conservazione: buono

Vincolo Monumentale D.Lgs. 42/2004: non presente

VALUTAZIONE

☐ Valore Storico Architettonico

☒ Valore Storico Culturale Testimoniale

☐ Valore Storico Culturale Testimoniale - Edilizia Minore

NOTE

DOCUMENTAZIONE FOTOGRAFICA

Foto censimento 1985/1987



Foto censimento 2017/2020

CENSIMENTO PATRIMONIO EDILIZIO 2021

TERRITORIO RURALE

N° IDENTIFICATIVO SCHEDA: 2626

Codice nucleo: 38_414

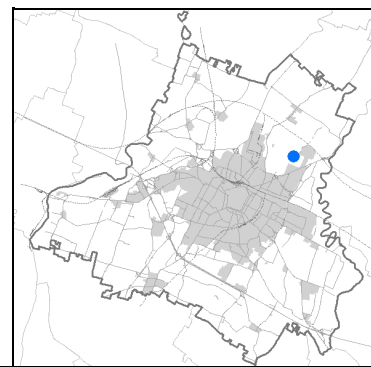


Foto aerea 2019 - C.G.R. s.p.a. Parma scala 1:5000



Foto aerea 2019 scala 1:2000



Estratto di mappa 2019 scala 1:2000



La perimetrazione del nucleo soprariportata è ai soli fini indicativi e non ha alcuna ricaduta normativa sulla base della disciplina di PUG.

Comune di Modena

Codice nucleo: 38_414

LOCALIZZAZIONE

Indirizzo: STRADA CAVO ARGINE

Numero civico: 77

Riferimenti catastali: Foglio: 38

Mappale: 301

FUNZIONI

- | | | | |
|---|--|---|---|
| <input checked="" type="checkbox"/> Residenza | <input checked="" type="checkbox"/> Deposito | <input type="checkbox"/> Allevamento | <input type="checkbox"/> Centro Aziendale |
| <input type="checkbox"/> Serra/vivaio | <input type="checkbox"/> Agriturismo | <input type="checkbox"/> Maneggio | <input type="checkbox"/> Impianto di trasformazione |
| <input type="checkbox"/> Altre attività econom. | <input type="checkbox"/> Fattoria didattica | <input type="checkbox"/> Imp. tecnologico | <input type="checkbox"/> Attività agricola residua |

Note:

DESCRIZIONE DELL'IMPIANTO INSEDIATIVO

Impianto storico

Numero edifici: 2

Numero edifici oggetto di indagine: 1

- ☐ Vincolo Monumentale D.Lgs. 42/2004
- ☐ Vincolo Giardino di notevole interesse
- ☐ Presenza di edifici estranei all'impianto -

Assetto morfologico: corte aperta

Elementi componenti presenti:

- | | | | |
|--|---|--|---|
| <input checked="" type="checkbox"/> recinzione | <input type="checkbox"/> manufatto funzionale | <input checked="" type="checkbox"/> albero singolo | <input type="checkbox"/> alberatura a macchia |
| <input checked="" type="checkbox"/> pavimentazione | <input type="checkbox"/> siepe | <input type="checkbox"/> alberatura a filare | <input type="checkbox"/> altro |

Note elementi:

RELAZIONI CON IL CONTESTO TERRITORIALE

Tipo di accesso: ☐ accesso indiretto ☒ accesso diretto da viabilità ☐ accesso tramite stradello

Contesto paesaggistico:

- | | |
|---|--|
| <input type="checkbox"/> appartenenza ad agglomerato rurale | <input type="checkbox"/> prossimità a territorio urbanizzato |
| <input checked="" type="checkbox"/> insediamento isolato | <input type="checkbox"/> prossimità ad infrastrutture |
| <input type="checkbox"/> prossimità ad area produttiva | <input type="checkbox"/> prossimità a corso d'acqua |

Criticità ambientali: assenti

NOTE

SCHEDA ANALITICA EDIFICIO

N. 2626

Codice nucleo: 38_414

Codice edificio: 2435

LOCALIZZAZIONE

Indirizzo: STRADA CAVO ARGINE

civico: 77

Riferimenti catastali 2019

Foglio: 38 Mappale: 301

Quartiere: 2 - S.LAZZARO - MODENA EST - CROCETTA

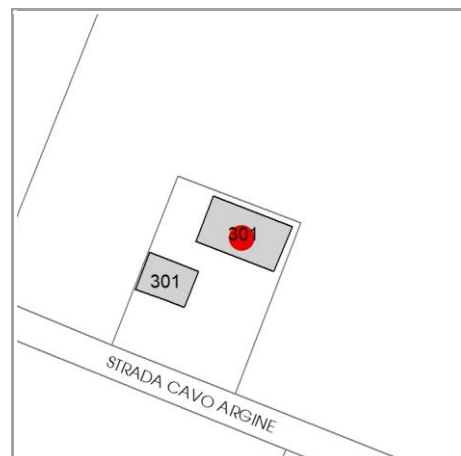
FUNZIONE

Funzione principale: residenza

Funzione secondaria deposito

Stato di utilizzazione: in uso

☐ Edificio produttivo agricolo dismesso



CARATTERISTICHE DELL'EDIFICIO

Numero di piani: 2

Numero di alloggi: 1

Superficie abitazione (mq): 130

Superficie altre funzioni (mq): 390

Epoca di costruzione: dal 1901 al 1945

Tipologia edilizia storica: **edificio a porta morta**

☒ Coerenza con l'impianto storico originario

Integrità tipologica: alterata

Tipo di alterazione: ampliamento

Stato di conservazione: medio

Vincolo Monumentale D.Lgs. 42/2004: non presente

VALUTAZIONE

☐ Valore Storico Architettonico

☒ Valore Storico Culturale Testimoniale

☐ Valore Storico Culturale Testimoniale - Edilizia Minore

NOTE

DOCUMENTAZIONE FOTOGRAFICA

Foto censimento 1985/1987



Foto censimento 2017/2020

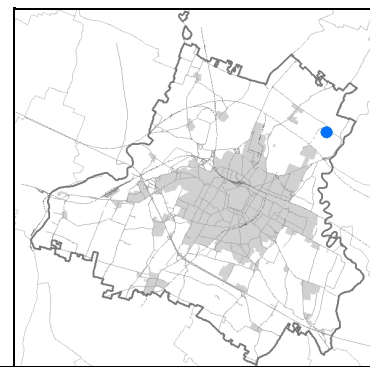


Foto aerea 2019 - C.G.R. s.p.a. Parma scala 1:5000

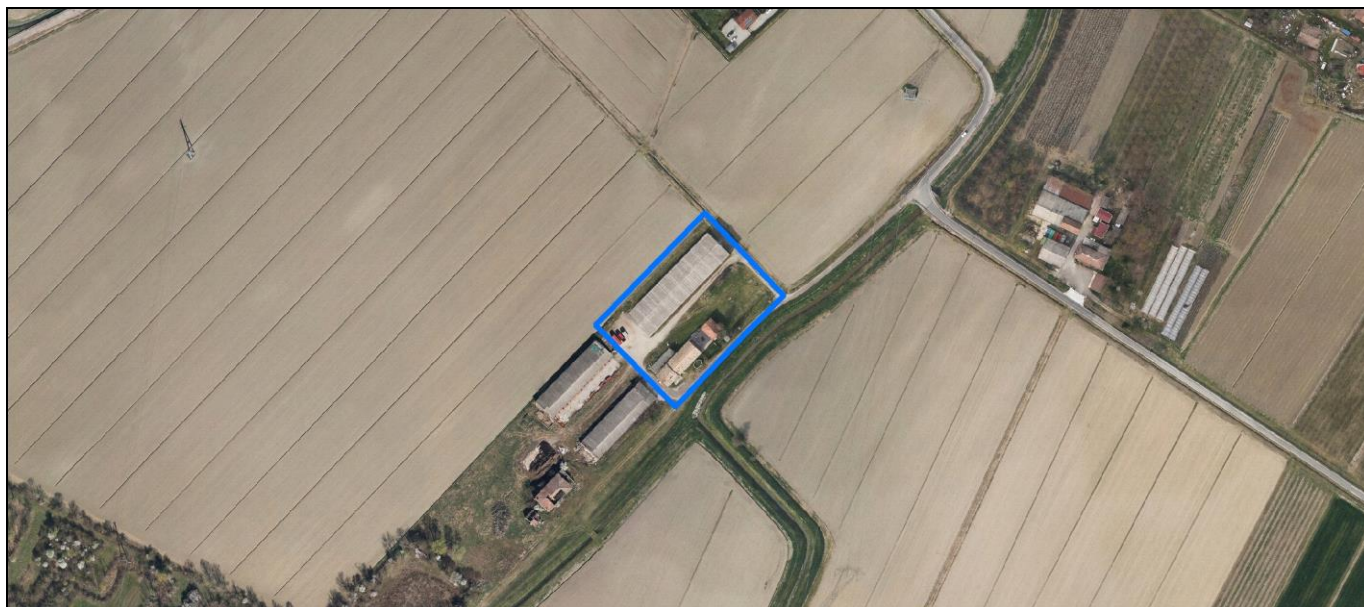
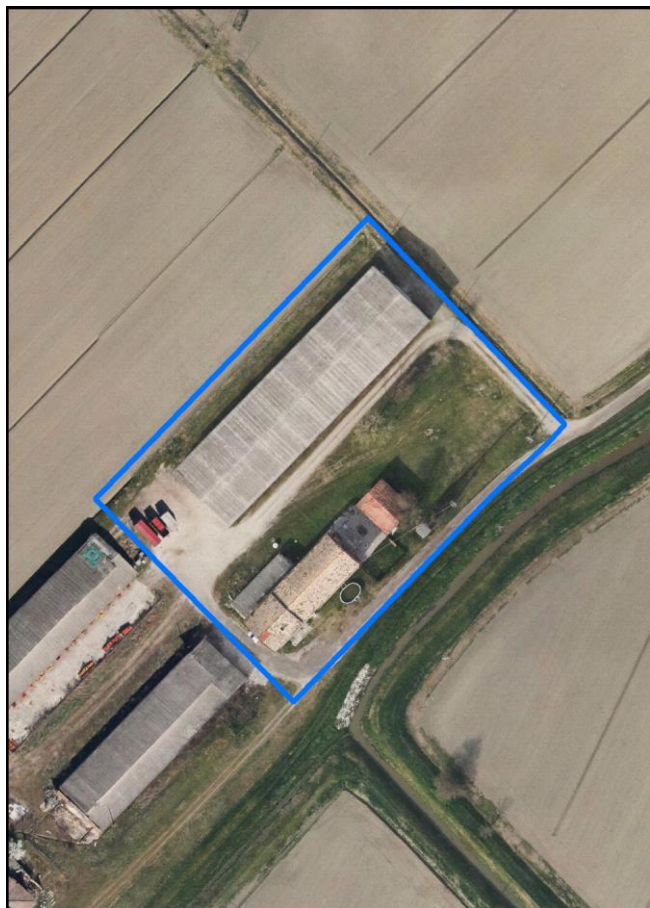
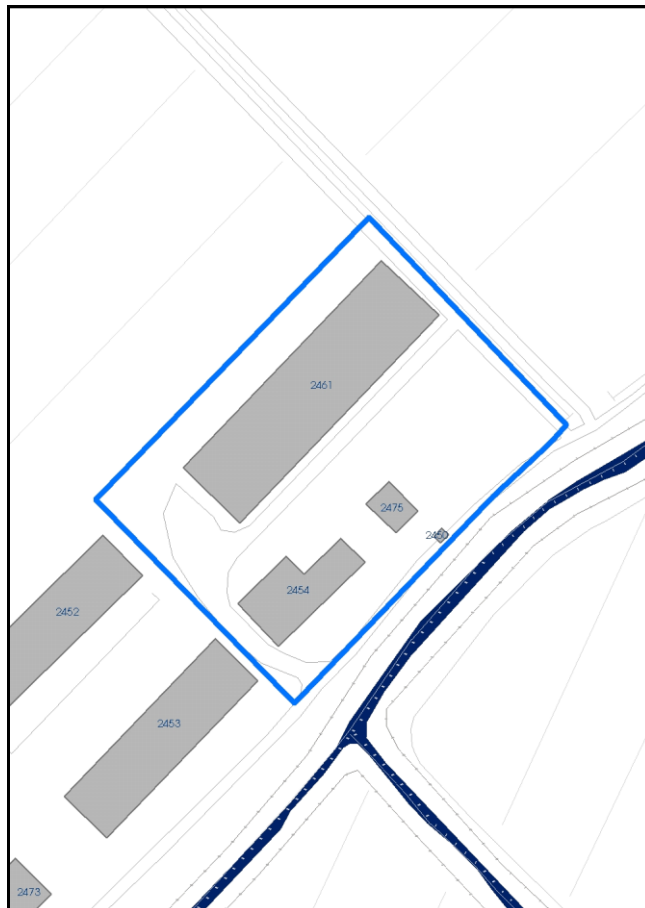


Foto aerea 2019 scala 1: 2000



Estratto di mappa 2019 scala 1:2000



La perimetrazione del nucleo soprariportata è ai soli fini indicativi e non ha alcuna ricaduta normativa sulla base della disciplina di PUG.

Comune di Modena

Codice nucleo: 39_683

LOCALIZZAZIONE

Indirizzo: STRADA MUNAROLA

Numero civico: 180

Riferimenti catastali: Foglio: 39

Mappale: 87

FUNZIONI

- | | | | |
|---|---|--|--|
| <input checked="" type="checkbox"/> Residenza | <input checked="" type="checkbox"/> Deposito | <input type="checkbox"/> Allevamento | <input checked="" type="checkbox"/> Centro Aziendale |
| <input type="checkbox"/> Serra/vivaio | <input checked="" type="checkbox"/> Agriturismo | <input type="checkbox"/> Maneggio | <input type="checkbox"/> Impianto di trasformazione |
| <input type="checkbox"/> Altre attività econom. | <input type="checkbox"/> Fattoria didattica | <input checked="" type="checkbox"/> Imp. tecnologico | <input type="checkbox"/> Attività agricola residua |

Note:

DESCRIZIONE DELL'IMPIANTO INSEDIATIVO

Impianto storico

Numero edifici: 4

Numero edifici oggetto di indagine: 1

- ☐ Vincolo Monumentale D.Lgs. 42/2004
- ☐ Vincolo Giardino di notevole interesse
- ☒ Presenza di edifici estranei all'impianto -

Assetto morfologico: disposizione libera

Elementi componenti presenti:

- | | | | |
|---|---|--|---|
| <input type="checkbox"/> recinzione | <input type="checkbox"/> manufatto funzionale | <input checked="" type="checkbox"/> albero singolo | <input type="checkbox"/> alberatura a macchia |
| <input type="checkbox"/> pavimentazione | <input type="checkbox"/> siepe | <input type="checkbox"/> alberatura a filare | <input type="checkbox"/> altro |

Note elementi:

RELAZIONI CON IL CONTESTO TERRITORIALE

Tipo di accesso: ☐ accesso indiretto ☐ accesso diretto da viabilità ☒ accesso tramite stradello

Contesto paesaggistico:

- | | |
|--|--|
| <input checked="" type="checkbox"/> appartenenza ad agglomerato rurale | <input type="checkbox"/> prossimità a territorio urbanizzato |
| <input type="checkbox"/> insediamento isolato | <input type="checkbox"/> prossimità ad infrastrutture |
| <input type="checkbox"/> prossimità ad area produttiva | <input type="checkbox"/> prossimità a corso d'acqua |

Criticità ambientali: assenti

NOTE

SCHEDA ANALITICA EDIFICIO

N. 2627

Codice nucleo: 39_683

Codice edificio: 2454

LOCALIZZAZIONE

Indirizzo: STRADA MUNAROLA

civico: 180

Riferimenti catastali 2019

Foglio: 39 *Mappale:* 5

Quartiere: 2 - S.LAZZARO - MODENA EST - CROCETTA

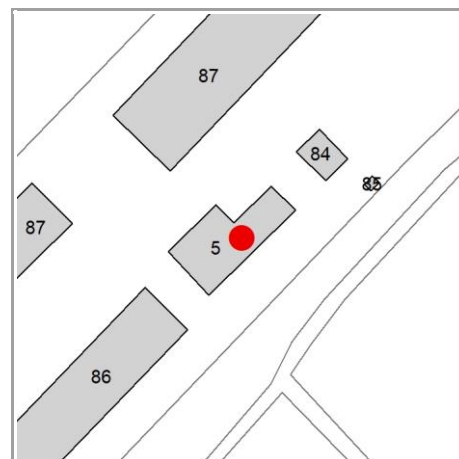
FUNZIONE

Funzione principale: residenza

Funzione secondaria: deposito

Stato di utilizzazione: in uso

☐ *Edificio produttivo agricolo dismesso*



CARATTERISTICHE DELL'EDIFICIO

Numero di piani: 2

Numero di alloggi: 1

Superficie abitazione (mq): 100

Superficie altre funzioni (mq): 460

Epoca di costruzione: dal 1901 al 1945

Tipologia edilizia storica: **edificio a porta morta**

☒ *Coerenza con l'impianto storico originario*

Integrità tipologica: alterata

Tipo di alterazione: ampliamento

Stato di conservazione: buono

Vincolo Monumentale D.Lgs. 42/2004: non presente

VALUTAZIONE

☐ Valore Storico Architettonico

☒ Valore Storico Culturale Testimoniale

☐ Valore Storico Culturale Testimoniale - Edilizia Minore

NOTE

una porzione di edificio e' adibita a ristorante

DOCUMENTAZIONE FOTOGRAFICA

Foto censimento 1985/1987



Foto censimento 2017/2020

CENSIMENTO PATRIMONIO EDILIZIO 2021

TERRITORIO RURALE

N° IDENTIFICATIVO SCHEDA: 2628

Codice nucleo: 39_202d

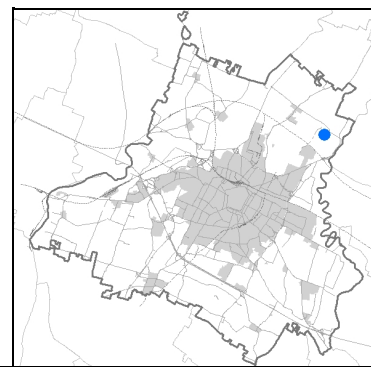


Foto aerea 2019 - C.G.R. s.p.a. Parma scala 1:5000



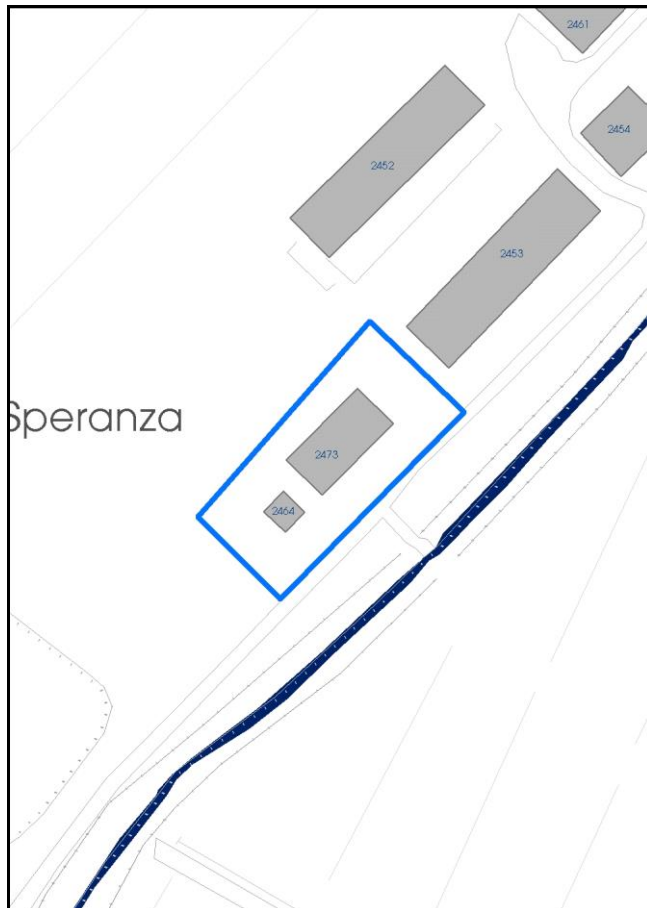


Foto aerea 2019 scala 1:2000



Estratto di mappa 2019 scala 1:2000



La perimetrazione del nucleo soprariportata è ai soli fini indicativi e non ha alcuna ricaduta normativa sulla base della disciplina di PUG.

Comune di Modena

Codice nucleo: 39_202d

nucleo dismesso

LOCALIZZAZIONE

Indirizzo: STRADA MUNAROLA

Numero civico: 194

Riferimenti catastali: Foglio: 39

Mappale: 88

FUNZIONI

- | | | | |
|---|---|---|---|
| <input checked="" type="checkbox"/> Residenza | <input type="checkbox"/> Deposito | <input type="checkbox"/> Allevamento | <input type="checkbox"/> Centro Aziendale |
| <input type="checkbox"/> Serra/vivaio | <input type="checkbox"/> Agriturismo | <input type="checkbox"/> Maneggio | <input type="checkbox"/> Impianto di trasformazione |
| <input type="checkbox"/> Altre attività econom. | <input type="checkbox"/> Fattoria didattica | <input type="checkbox"/> Imp. tecnologico | <input type="checkbox"/> Attività agricola residua |

Note:

DESCRIZIONE DELL'IMPIANTO INSEDIATIVO

Impianto storico

Numero edifici: 2

Numero edifici oggetto di indagine: 2

- ☐ Vincolo Monumentale D.Lgs. 42/2004
- ☐ Vincolo Giardino di notevole interesse
- ☐ Presenza di edifici estranei all'impianto -

Assetto morfologico: disposizione libera

Elementi componenti presenti:

- | | | | |
|---|---|--|---|
| <input type="checkbox"/> recinzione | <input type="checkbox"/> manufatto funzionale | <input type="checkbox"/> albero singolo | <input type="checkbox"/> alberatura a macchia |
| <input type="checkbox"/> pavimentazione | <input type="checkbox"/> siepe | <input type="checkbox"/> alberatura a filare | <input type="checkbox"/> altro |

Note elementi:

RELAZIONI CON IL CONTESTO TERRITORIALE

Tipo di accesso: ☐ accesso indiretto ☐ accesso diretto da viabilità ☐ accesso tramite stradello

Contesto paesaggistico:

- | | |
|--|--|
| <input checked="" type="checkbox"/> appartenenza ad agglomerato rurale | <input type="checkbox"/> prossimità a territorio urbanizzato |
| <input type="checkbox"/> insediamento isolato | <input type="checkbox"/> prossimità ad infrastrutture |
| <input type="checkbox"/> prossimità ad area produttiva | <input type="checkbox"/> prossimità a corso d'acqua |

Criticità ambientali: fonti esterne
(concimaia)

NOTE

SCHEDA ANALITICA EDIFICIO

N. 2628

Codice nucleo: 39_202d

Codice edificio: 2473

LOCALIZZAZIONE

Indirizzo: STRADA MUNAROLA

civico: 194

Riferimenti catastali 2019

Foglio: 39 Mappale: 87

Quartiere: 2 - S.LAZZARO - MODENA EST - CROCETTA

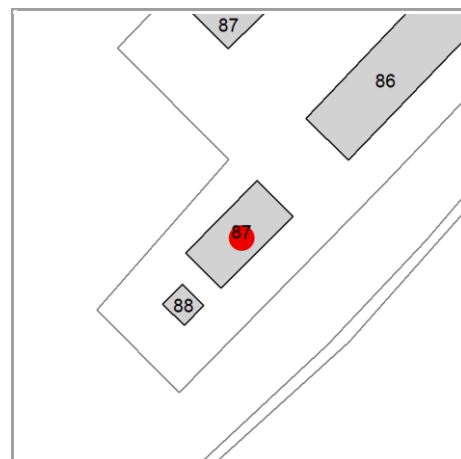
FUNZIONE

Funzione principale: residenza

Funzione secondaria: deposito

Stato di utilizzazione: non in uso

☐ Edificio produttivo agricolo dismesso



CARATTERISTICHE DELL'EDIFICIO

Numero di piani:

Numero di alloggi: 1

Superficie abitazione (mq): 0

Superficie altre funzioni (mq): 0

Epoca di costruzione: dal 1801 al 1900

Tipologia edilizia storica: **edificio a blocco**

☒ Coerenza con l'impianto storico originario

Integrità tipologica:

Tipo di alterazione: ---

Stato di conservazione: rudere

Vincolo Monumentale D.Lgs. 42/2004: non presente

VALUTAZIONE

☐ Valore Storico Architettonico

☒ Valore Storico Culturale Testimoniale

☐ Valore Storico Culturale Testimoniale - Edilizia Minore

NOTE

DOCUMENTAZIONE FOTOGRAFICA

Foto censimento 1985/1987



Foto censimento 2017/2020

CENSIMENTO PATRIMONIO EDILIZIO 2021

TERRITORIO RURALE

N° IDENTIFICATIVO SCHEDA: 2629

Codice nucleo: 39_202d

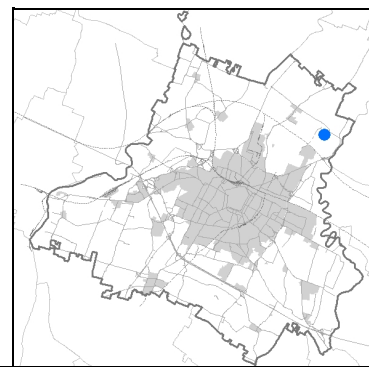


Foto aerea 2019 - C.G.R. s.p.a. Parma scala 1:5000



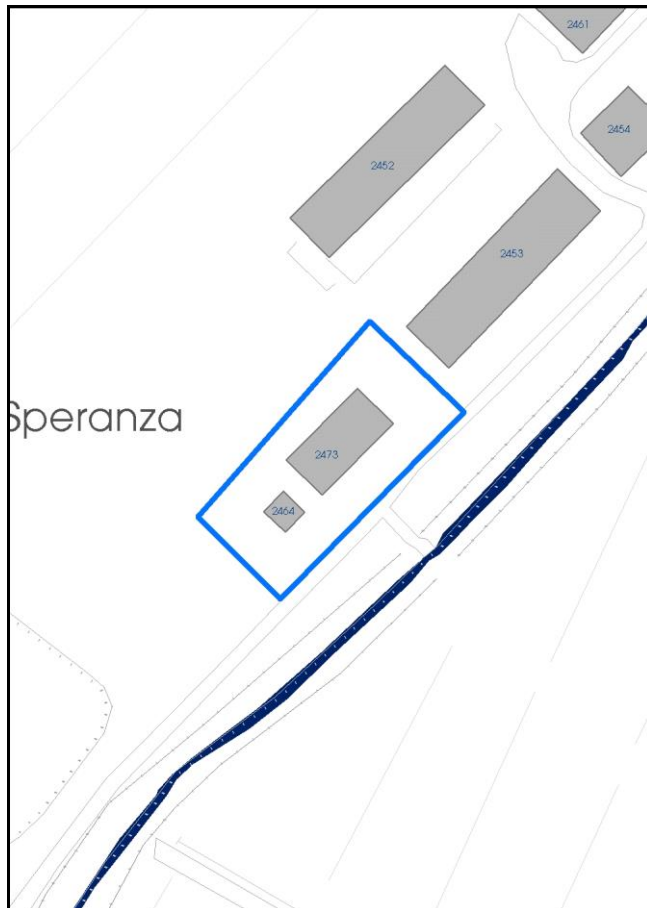


Foto aerea 2019 scala 1:2000



Estratto di mappa 2019 scala 1:2000



La perimetrazione del nucleo soprariportata è ai soli fini indicativi e non ha alcuna ricaduta normativa sulla base della disciplina di PUG.

Comune di Modena

Codice nucleo: 39_202d

nucleo dismesso

LOCALIZZAZIONE

Indirizzo: STRADA MUNAROLA

Numero civico: 194

Riferimenti catastali: Foglio: 39

Mappale: 88

FUNZIONI

- | | | | |
|---|---|---|---|
| <input checked="" type="checkbox"/> Residenza | <input type="checkbox"/> Deposito | <input type="checkbox"/> Allevamento | <input type="checkbox"/> Centro Aziendale |
| <input type="checkbox"/> Serra/vivaio | <input type="checkbox"/> Agriturismo | <input type="checkbox"/> Maneggio | <input type="checkbox"/> Impianto di trasformazione |
| <input type="checkbox"/> Altre attività econom. | <input type="checkbox"/> Fattoria didattica | <input type="checkbox"/> Imp. tecnologico | <input type="checkbox"/> Attività agricola residua |

Note:

DESCRIZIONE DELL'IMPIANTO INSEDIATIVO

Impianto storico

Numero edifici: 2

Numero edifici oggetto di indagine: 2

- ☐ Vincolo Monumentale D.Lgs. 42/2004
- ☐ Vincolo Giardino di notevole interesse
- ☐ Presenza di edifici estranei all'impianto -

Assetto morfologico: disposizione libera

Elementi componenti presenti:

- | | | | |
|---|---|--|---|
| <input type="checkbox"/> recinzione | <input type="checkbox"/> manufatto funzionale | <input type="checkbox"/> albero singolo | <input type="checkbox"/> alberatura a macchia |
| <input type="checkbox"/> pavimentazione | <input type="checkbox"/> siepe | <input type="checkbox"/> alberatura a filare | <input type="checkbox"/> altro |

Note elementi:

RELAZIONI CON IL CONTESTO TERRITORIALE

Tipo di accesso: ☐ accesso indiretto ☐ accesso diretto da viabilità ☐ accesso tramite stradello

Contesto paesaggistico:

- | | |
|--|--|
| <input checked="" type="checkbox"/> appartenenza ad agglomerato rurale | <input type="checkbox"/> prossimità a territorio urbanizzato |
| <input type="checkbox"/> insediamento isolato | <input type="checkbox"/> prossimità ad infrastrutture |
| <input type="checkbox"/> prossimità ad area produttiva | <input type="checkbox"/> prossimità a corso d'acqua |

Criticità ambientali: fonti esterne
(concimaia)

NOTE

SCHEDA ANALITICA EDIFICIO

N. 2629

Codice nucleo: 39_202d

Codice edificio: 2464

LOCALIZZAZIONE

Indirizzo: STRADA MUNAROLA

civico: 194

Riferimenti catastali 2019

Foglio: 39

Mappale: 88

Quartiere: 2 - S.LAZZARO - MODENA EST - CROCETTA

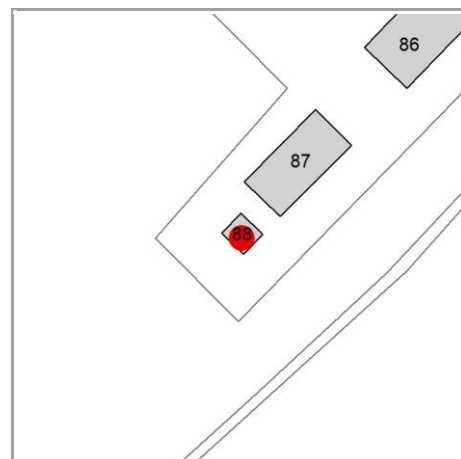
FUNZIONE

Funzione principale: deposito

Funzione secondaria ---

Stato di utilizzazione: non in uso

☐ Edificio produttivo agricolo dismesso



CARATTERISTICHE DELL'EDIFICIO

Numero di piani:

Numero di alloggi: 0

Superficie abitazione (mq): 0

Superficie altre funzioni (mq): 0

Epoca di costruzione: dal 1801 al 1900

Tipologia edilizia storica: **bassocomodo**

☒ Coerenza con l'impianto storico originario

Integrità tipologica:

Tipo di alterazione: ---

Stato di conservazione: rudere

Vincolo Monumentale D.Lgs. 42/2004: non presente

VALUTAZIONE

☐ Valore Storico Architettonico

☒ Valore Storico Culturale Testimoniale

☐ Valore Storico Culturale Testimoniale - Edilizia Minore

NOTE

DOCUMENTAZIONE FOTOGRAFICA

Foto censimento 1985/1987



Foto censimento 2017/2020

CENSIMENTO PATRIMONIO EDILIZIO 2021

TERRITORIO RURALE

N° IDENTIFICATIVO SCHEDA: 2630

Codice nucleo: 39_454

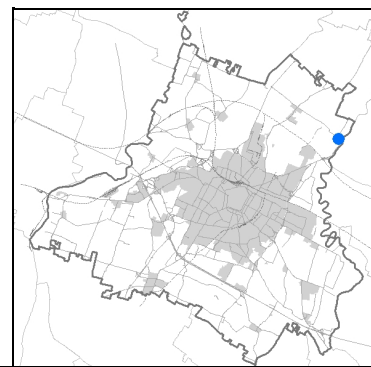


Foto aerea 2019 - C.G.R. s.p.a. Parma scala 1:5000


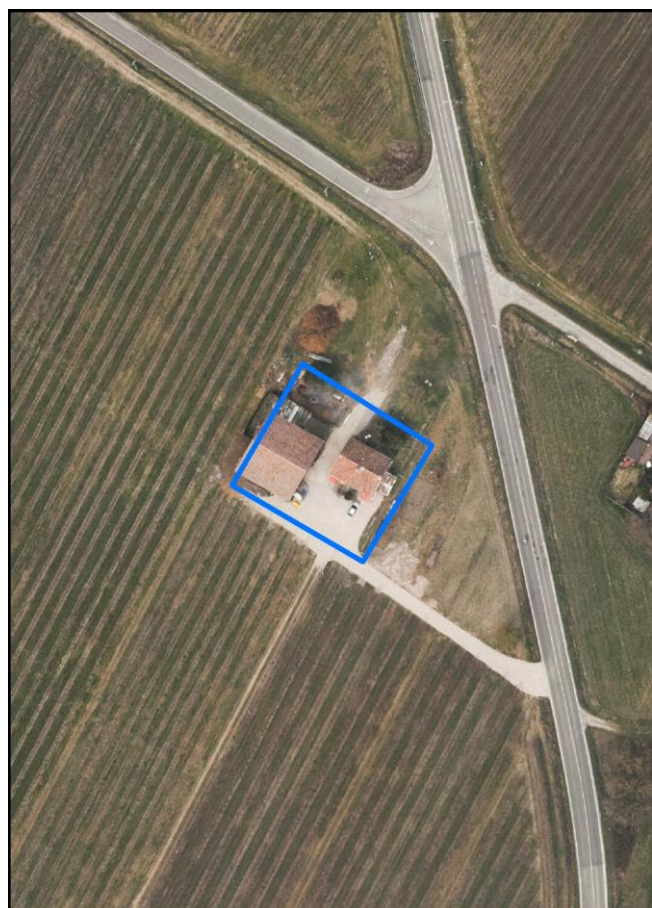


Foto aerea 2019 scala 1:2000



Estratto di mappa 2019 scala 1:2000



La perimetrazione del nucleo soprariportata è ai soli fini indicativi e non ha alcuna ricaduta normativa sulla base della disciplina di PUG.

Comune di Modena

Codice nucleo: 39_454

LOCALIZZAZIONE

Indirizzo: STRADA VILLAVARA

Numero civico: 83

Riferimenti catastali: Foglio: 39

Mappale: 15

FUNZIONI

- | | | | |
|---|--|---|--|
| <input checked="" type="checkbox"/> Residenza | <input checked="" type="checkbox"/> Deposito | <input type="checkbox"/> Allevamento | <input checked="" type="checkbox"/> Centro Aziendale |
| <input type="checkbox"/> Serra/vivaio | <input type="checkbox"/> Agriturismo | <input type="checkbox"/> Maneggio | <input type="checkbox"/> Impianto di trasformazione |
| <input type="checkbox"/> Altre attività econom. | <input type="checkbox"/> Fattoria didattica | <input type="checkbox"/> Imp. tecnologico | <input type="checkbox"/> Attività agricola residua |

Note:

DESCRIZIONE DELL'IMPIANTO INSEDIATIVO

Impianto storico

Numero edifici: 3

Numero edifici oggetto di indagine: 2

- ☐ Vincolo Monumentale D.Lgs. 42/2004
- ☐ Vincolo Giardino di notevole interesse
- ☐ Presenza di edifici estranei all'impianto -

Assetto morfologico: cortile

Elementi componenti presenti:

- | | | | |
|---|---|--|---|
| <input type="checkbox"/> recinzione | <input type="checkbox"/> manufatto funzionale | <input checked="" type="checkbox"/> albero singolo | <input type="checkbox"/> alberatura a macchia |
| <input type="checkbox"/> pavimentazione | <input type="checkbox"/> siepe | <input type="checkbox"/> alberatura a filare | <input type="checkbox"/> altro |

Note elementi:

RELAZIONI CON IL CONTESTO TERRITORIALE

Tipo di accesso: ☐ accesso indiretto ☐ accesso diretto da viabilità ☒ accesso tramite stradello

Contesto paesaggistico:

- | | |
|---|--|
| <input type="checkbox"/> appartenenza ad agglomerato rurale | <input type="checkbox"/> prossimità a territorio urbanizzato |
| <input checked="" type="checkbox"/> insediamento isolato | <input type="checkbox"/> prossimità ad infrastrutture |
| <input type="checkbox"/> prossimità ad area produttiva | <input checked="" type="checkbox"/> prossimità a corso d'acqua |

Criticità ambientali: assenti

NOTE

SCHEDA ANALITICA EDIFICIO

N. 2630

Codice nucleo: 39_454

Codice edificio: 2459

LOCALIZZAZIONE

Indirizzo: STRADA VILLAVARA

civico: 83

Riferimenti catastali 2019

Foglio: 39

Mappale: 96

Quartiere: 2 - S.LAZZARO - MODENA EST - CROCETTA

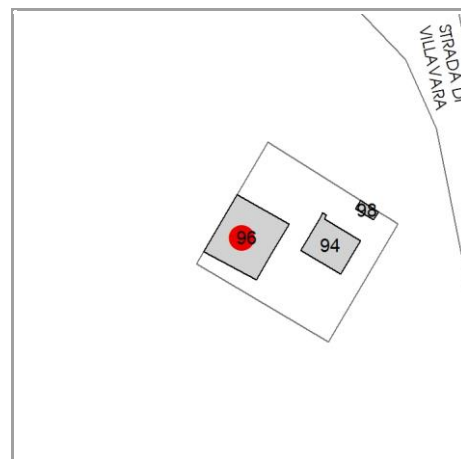
FUNZIONE

Funzione principale: deposito

Funzione secondaria ---

Stato di utilizzazione: in uso

☐ Edificio produttivo agricolo dismesso



CARATTERISTICHE DELL'EDIFICIO

Numero di piani: 2

Numero di alloggi: 0

Superficie abitazione (mq): 0

Superficie altre funzioni (mq): 510

Epoca di costruzione: dal 1801 al 1900

Tipologia edilizia storica: **stalla e fienile**

☒ Coerenza con l'impianto storico originario

Integrità tipologica: alterata

Tipo di alterazione: corpo annesso precario

Stato di conservazione: scarso

Vincolo Monumentale D.Lgs. 42/2004: non presente

VALUTAZIONE

☐ Valore Storico Architettonico

☒ Valore Storico Culturale Testimoniale

☐ Valore Storico Culturale Testimoniale - Edilizia Minore

NOTE

DOCUMENTAZIONE FOTOGRAFICA

Foto censimento 1985/1987



Foto censimento 2017/2020

CENSIMENTO PATRIMONIO EDILIZIO 2021

TERRITORIO RURALE

N° IDENTIFICATIVO SCHEDA: 2631

Codice nucleo: 39_454

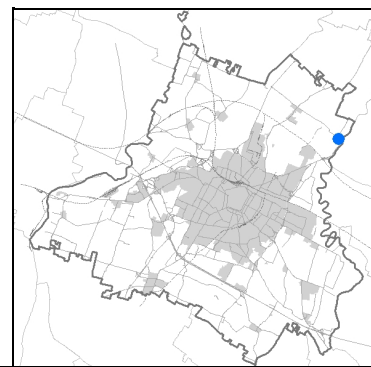


Foto aerea 2019 - C.G.R. s.p.a. Parma scala 1:5000


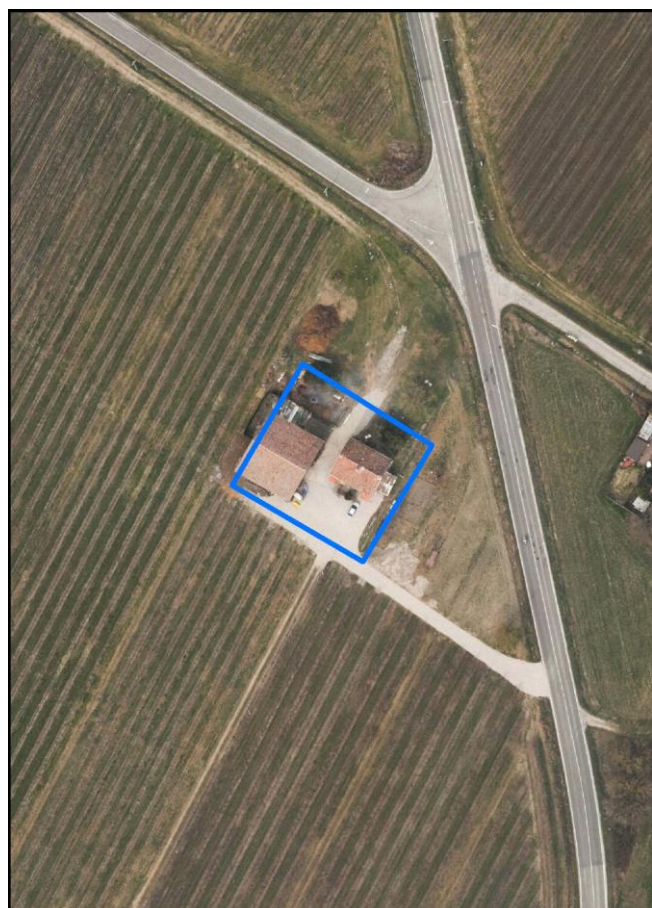


Foto aerea 2019 scala 1:2000



Estratto di mappa 2019 scala 1:2000



La perimetrazione del nucleo soprariportata è ai soli fini indicativi e non ha alcuna ricaduta normativa sulla base della disciplina di PUG.

Comune di Modena

Codice nucleo: 39_454

LOCALIZZAZIONE

Indirizzo: STRADA VILLAVARA

Numero civico: 83

Riferimenti catastali: Foglio: 39

Mappale: 15

FUNZIONI

- | | | | |
|---|--|---|--|
| <input checked="" type="checkbox"/> Residenza | <input checked="" type="checkbox"/> Deposito | <input type="checkbox"/> Allevamento | <input checked="" type="checkbox"/> Centro Aziendale |
| <input type="checkbox"/> Serra/vivaio | <input type="checkbox"/> Agriturismo | <input type="checkbox"/> Maneggio | <input type="checkbox"/> Impianto di trasformazione |
| <input type="checkbox"/> Altre attività econom. | <input type="checkbox"/> Fattoria didattica | <input type="checkbox"/> Imp. tecnologico | <input type="checkbox"/> Attività agricola residua |

Note:

DESCRIZIONE DELL'IMPIANTO INSEDIATIVO

Impianto storico

Numero edifici: 3

Numero edifici oggetto di indagine: 2

- ☐ Vincolo Monumentale D.Lgs. 42/2004
- ☐ Vincolo Giardino di notevole interesse
- ☐ Presenza di edifici estranei all'impianto -

Assetto morfologico: cortile

Elementi componenti presenti:

- | | | | |
|---|---|--|---|
| <input type="checkbox"/> recinzione | <input type="checkbox"/> manufatto funzionale | <input checked="" type="checkbox"/> albero singolo | <input type="checkbox"/> alberatura a macchia |
| <input type="checkbox"/> pavimentazione | <input type="checkbox"/> siepe | <input type="checkbox"/> alberatura a filare | <input type="checkbox"/> altro |

Note elementi:

RELAZIONI CON IL CONTESTO TERRITORIALE

Tipo di accesso: ☐ accesso indiretto ☐ accesso diretto da viabilità ☒ accesso tramite stradello

Contesto paesaggistico:

- | | |
|---|--|
| <input type="checkbox"/> appartenenza ad agglomerato rurale | <input type="checkbox"/> prossimità a territorio urbanizzato |
| <input checked="" type="checkbox"/> insediamento isolato | <input type="checkbox"/> prossimità ad infrastrutture |
| <input type="checkbox"/> prossimità ad area produttiva | <input checked="" type="checkbox"/> prossimità a corso d'acqua |

Criticità ambientali: assenti

NOTE

SCHEDA ANALITICA EDIFICIO

N. 2631

Codice nucleo: 39_454

Codice edificio: 2455

LOCALIZZAZIONE

Indirizzo: STRADA VILLAVARA

civico: 83

Riferimenti catastali 2019

Foglio: 39

Mappale: 94

Quartiere: 2 - S.LAZZARO - MODENA EST - CROCETTA

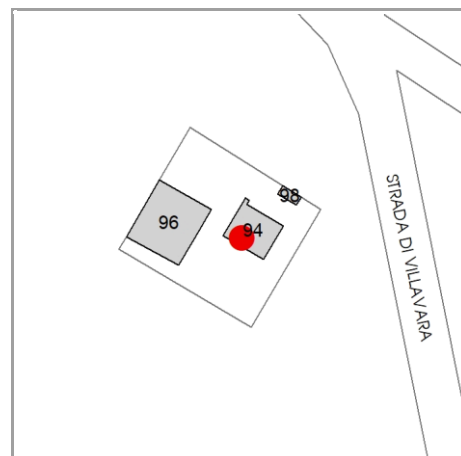
FUNZIONE

Funzione principale: residenza

Funzione secondaria ---

Stato di utilizzazione: in uso

☐ Edificio produttivo agricolo dismesso



CARATTERISTICHE DELL'EDIFICIO

Numero di piani: 2

Numero di alloggi: 1

Superficie abitazione (mq): 360

Superficie altre funzioni (mq): 0

Epoca di costruzione: dal 1801 al 1900

Tipologia edilizia storica: **casa colonica**

☒ Coerenza con l'impianto storico originario

Integrità tipologica: alterata

Tipo di alterazione: finiture

Stato di conservazione: scarso

Vincolo Monumentale D.Lgs. 42/2004: non presente

VALUTAZIONE

☐ Valore Storico Architettonico

☒ Valore Storico Culturale Testimoniale

☐ Valore Storico Culturale Testimoniale - Edilizia Minore

NOTE

DOCUMENTAZIONE FOTOGRAFICA

Foto censimento 1985/1987



Foto censimento 2017/2020

CENSIMENTO PATRIMONIO EDILIZIO 2021 TERRITORIO RURALE

N° IDENTIFICATIVO SCHEDA: 2632

Codice nucleo: 39_34dr

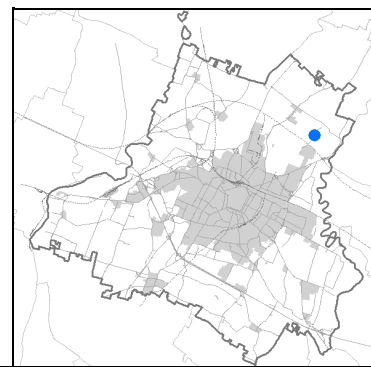


Foto aerea 2019 - C.G.R. s.p.a. Parma scala 1:5000



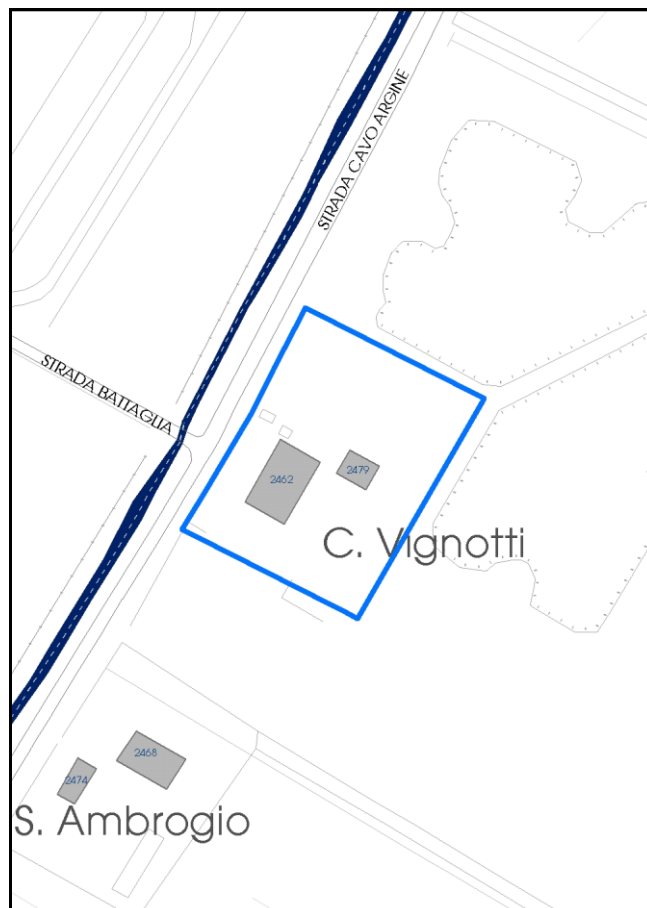


Foto aerea 2019 scala 1:2000



Estratto di mappa 2019 scala 1:2000



La perimetrazione del nucleo soprariportata è ai soli fini indicativi e non ha alcuna ricaduta normativa sulla base della disciplina di PUG.

Comune di Modena

Codice nucleo: 39_34dr

nucleo recuperato

LOCALIZZAZIONE

Indirizzo: STRADA CAVO ARGINE

Numero civico: 196

Riferimenti catastali: Foglio: 39

Mappale: 34

FUNZIONI

- | | | | |
|---|---|---|---|
| <input checked="" type="checkbox"/> Residenza | <input type="checkbox"/> Deposito | <input type="checkbox"/> Allevamento | <input type="checkbox"/> Centro Aziendale |
| <input type="checkbox"/> Serra/vivaio | <input type="checkbox"/> Agriturismo | <input type="checkbox"/> Maneggio | <input type="checkbox"/> Impianto di trasformazione |
| <input type="checkbox"/> Altre attività econom. | <input type="checkbox"/> Fattoria didattica | <input type="checkbox"/> Imp. tecnologico | <input type="checkbox"/> Attività agricola residua |

Note:

DESCRIZIONE DELL'IMPIANTO INSEDIATIVO

Impianto storico

Numero edifici: 2

Numero edifici oggetto di indagine: 1

- ☐ Vincolo Monumentale D.Lgs. 42/2004
- ☐ Vincolo Giardino di notevole interesse
- ☐ Presenza di edifici estranei all'impianto -

Assetto morfologico: cortile

Elementi componenti presenti:

- | | | | |
|---|---|--|--|
| <input type="checkbox"/> recinzione | <input type="checkbox"/> manufatto funzionale | <input type="checkbox"/> albero singolo | <input checked="" type="checkbox"/> alberatura a macchia |
| <input type="checkbox"/> pavimentazione | <input checked="" type="checkbox"/> siepe | <input type="checkbox"/> alberatura a filare | <input type="checkbox"/> altro |

Note elementi:

RELAZIONI CON IL CONTESTO TERRITORIALE

Tipo di accesso: ☐ accesso indiretto ☒ accesso diretto da viabilità ☒ accesso tramite stradello

Contesto paesaggistico:

- | | |
|--|--|
| <input checked="" type="checkbox"/> appartenenza ad agglomerato rurale | <input type="checkbox"/> prossimità a territorio urbanizzato |
| <input type="checkbox"/> insediamento isolato | <input type="checkbox"/> prossimità ad infrastrutture |
| <input type="checkbox"/> prossimità ad area produttiva | <input checked="" type="checkbox"/> prossimità a corso d'acqua |

Criticità ambientali: assenti

NOTE

SCHEDA ANALITICA EDIFICIO

N. 2632

Codice nucleo: 39_34dr

Codice edificio: 2462

LOCALIZZAZIONE

Indirizzo: STRADA CAVO ARGINE

civico: 196

Riferimenti catastali 2019

Foglio: 39 *Mappale:* 34

Quartiere: 2 - S.LAZZARO - MODENA EST - CROCETTA

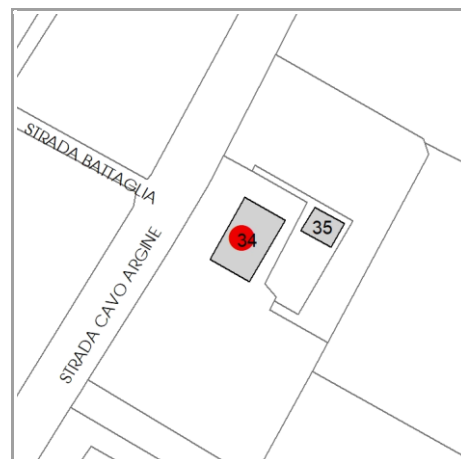
FUNZIONE

Funzione principale: residenza

Funzione secondaria ---

Stato di utilizzazione: in uso

☐ *Edificio produttivo agricolo dismesso*



CARATTERISTICHE DELL'EDIFICIO

Numero di piani: 4

Numero di alloggi: 3

Superficie abitazione (mq): 226

Superficie altre funzioni (mq): 0

Epoca di costruzione: dal 1901 al 1945

Tipologia edilizia storica: **edificio a porta morta**

☒ *Coerenza con l'impianto storico originario*

Integrità tipologica: originaria

Tipo di alterazione: ---

Stato di conservazione: buono

Vincolo Monumentale D.Lgs. 42/2004: non presente

VALUTAZIONE

☐ Valore Storico Architettonico

☒ Valore Storico Culturale Testimoniale

☐ Valore Storico Culturale Testimoniale - Edilizia Minore

NOTE

DOCUMENTAZIONE FOTOGRAFICA

Foto censimento 1985/1987



Foto censimento 2017/2020



CENSIMENTO PATRIMONIO EDILIZIO 2021

TERRITORIO RURALE

N° IDENTIFICATIVO SCHEDA: 2633

Codice nucleo: 39_435



Foto aerea 2019 - C.G.R. s.p.a. Parma scala 1:5000


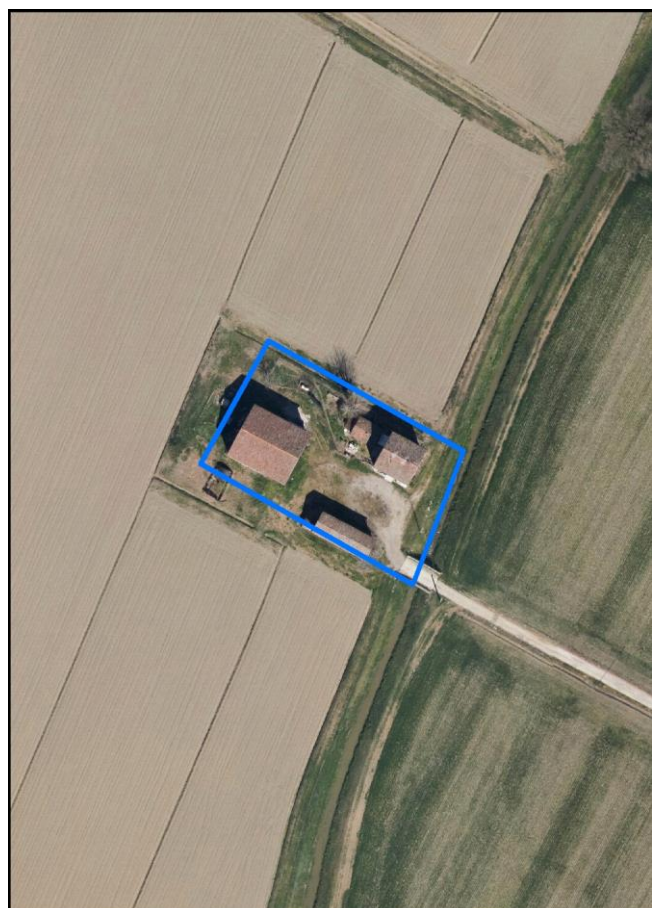


Foto aerea 2019 scala 1:2000



Estratto di mappa 2019 scala 1:2000



La perimetrazione del nucleo soprariportata è ai soli fini indicativi e non ha alcuna ricaduta normativa sulla base della disciplina di PUG.

Comune di Modena

Codice nucleo: 39_435

LOCALIZZAZIONE

Indirizzo: STRADA VILLAVARA

Numero civico: 11

Riferimenti catastali: Foglio: 39

Mappale: 89

FUNZIONI

- | | | | |
|---|--|---|--|
| <input checked="" type="checkbox"/> Residenza | <input checked="" type="checkbox"/> Deposito | <input type="checkbox"/> Allevamento | <input checked="" type="checkbox"/> Centro Aziendale |
| <input type="checkbox"/> Serra/vivaio | <input type="checkbox"/> Agriturismo | <input type="checkbox"/> Maneggio | <input type="checkbox"/> Impianto di trasformazione |
| <input type="checkbox"/> Altre attività econom. | <input type="checkbox"/> Fattoria didattica | <input type="checkbox"/> Imp. tecnologico | <input type="checkbox"/> Attività agricola residua |

Note:

DESCRIZIONE DELL'IMPIANTO INSEDIATIVO

Impianto storico

Numero edifici: 5

Numero edifici oggetto di indagine: 3

- ☐ Vincolo Monumentale D.Lgs. 42/2004
- ☐ Vincolo Giardino di notevole interesse
- ☒ Presenza di edifici estranei all'impianto -

Assetto morfologico: corte aperta

Elementi componenti presenti:

- | | | | |
|---|---|--|---|
| <input type="checkbox"/> recinzione | <input type="checkbox"/> manufatto funzionale | <input checked="" type="checkbox"/> albero singolo | <input type="checkbox"/> alberatura a macchia |
| <input type="checkbox"/> pavimentazione | <input type="checkbox"/> siepe | <input type="checkbox"/> alberatura a filare | <input type="checkbox"/> altro |

Note elementi:

RELAZIONI CON IL CONTESTO TERRITORIALE

Tipo di accesso: ☐ accesso indiretto ☐ accesso diretto da viabilità ☒ accesso tramite stradello

Contesto paesaggistico:

- | | |
|---|--|
| <input type="checkbox"/> appartenenza ad agglomerato rurale | <input type="checkbox"/> prossimità a territorio urbanizzato |
| <input checked="" type="checkbox"/> insediamento isolato | <input type="checkbox"/> prossimità ad infrastrutture |
| <input type="checkbox"/> prossimità ad area produttiva | <input checked="" type="checkbox"/> prossimità a corso d'acqua |

Criticità ambientali: assenti

NOTE

SCHEDA ANALITICA EDIFICIO

N. 2633

Codice nucleo: 39_435

Codice edificio: 2456

LOCALIZZAZIONE

Indirizzo: STRADA VILLAVARA

civico: 11

Riferimenti catastali 2019

Foglio: 39

Mappale: 89

Quartiere: 2 - S.LAZZARO - MODENA EST - CROCETTA

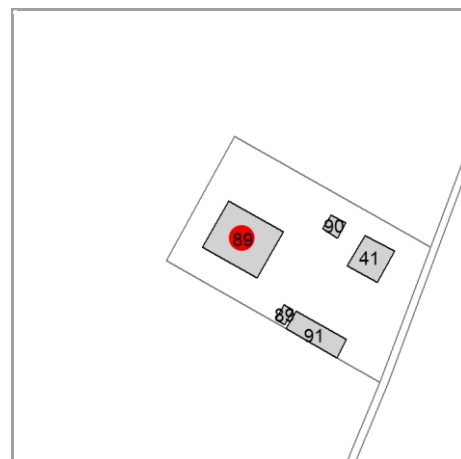
FUNZIONE

Funzione principale: deposito

Funzione secondaria ---

Stato di utilizzazione: in uso

☐ Edificio produttivo agricolo dismesso



CARATTERISTICHE DELL'EDIFICIO

Numero di piani: 2

Numero di alloggi: 0

Superficie abitazione (mq): 0

Superficie altre funzioni (mq): 620

Epoca di costruzione: dal 1801 al 1900

Tipologia edilizia storica: **stalla e fienile**

☒ Coerenza con l'impianto storico originario

Integrità tipologica: originaria

Tipo di alterazione: ---

Stato di conservazione: medio

Vincolo Monumentale D.Lgs. 42/2004: non presente

VALUTAZIONE

☐ Valore Storico Architettonico

☒ Valore Storico Culturale Testimoniale

☐ Valore Storico Culturale Testimoniale - Edilizia Minore

NOTE

DOCUMENTAZIONE FOTOGRAFICA

Foto censimento 1985/1987



Foto censimento 2017/2020

CENSIMENTO PATRIMONIO EDILIZIO 2021

TERRITORIO RURALE

N° IDENTIFICATIVO SCHEDA: 2634

Codice nucleo: 39_435

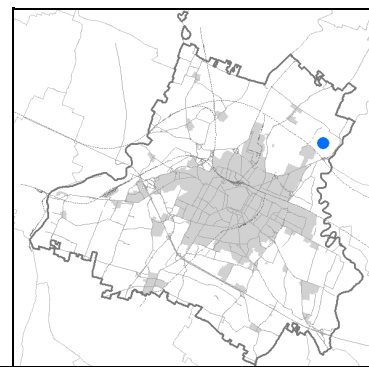


Foto aerea 2019 - C.G.R. s.p.a. Parma scala 1:5000


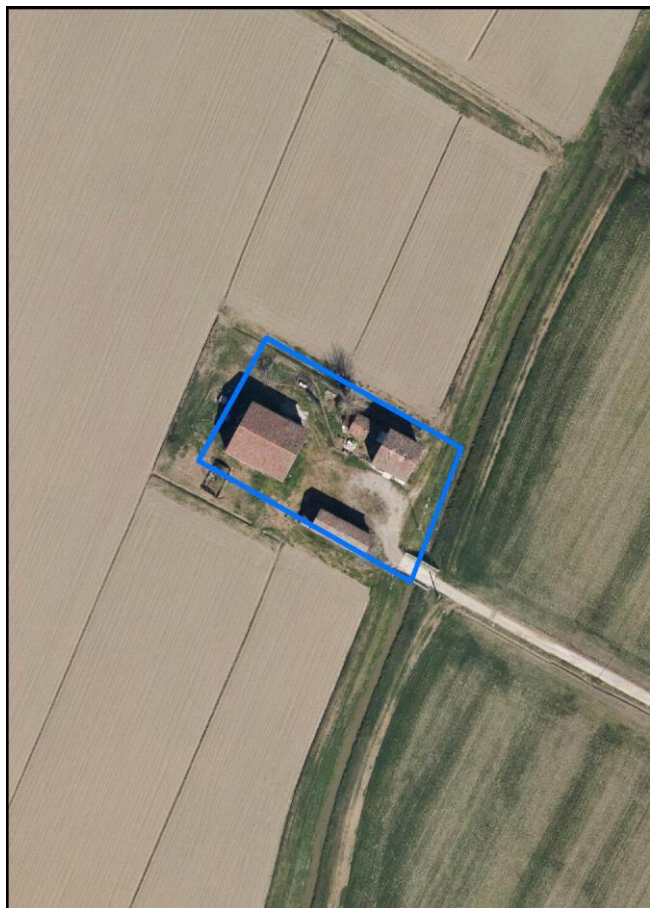


Foto aerea 2019 scala 1:2000



Estratto di mappa 2019 scala 1:2000



La perimetrazione del nucleo soprariportata è ai soli fini indicativi e non ha alcuna ricaduta normativa sulla base della disciplina di PUG.

Comune di Modena

Codice nucleo: 39_435

LOCALIZZAZIONE

Indirizzo: STRADA VILLAVARA

Numero civico: 11

Riferimenti catastali: Foglio: 39

Mappale: 89

FUNZIONI

- | | | | |
|---|--|---|--|
| <input checked="" type="checkbox"/> Residenza | <input checked="" type="checkbox"/> Deposito | <input type="checkbox"/> Allevamento | <input checked="" type="checkbox"/> Centro Aziendale |
| <input type="checkbox"/> Serra/vivaio | <input type="checkbox"/> Agriturismo | <input type="checkbox"/> Maneggio | <input type="checkbox"/> Impianto di trasformazione |
| <input type="checkbox"/> Altre attività econom. | <input type="checkbox"/> Fattoria didattica | <input type="checkbox"/> Imp. tecnologico | <input type="checkbox"/> Attività agricola residua |

Note:

DESCRIZIONE DELL'IMPIANTO INSEDIATIVO

Impianto storico

Numero edifici: 5

Numero edifici oggetto di indagine: 3

- ☐ Vincolo Monumentale D.Lgs. 42/2004
- ☐ Vincolo Giardino di notevole interesse
- ☒ Presenza di edifici estranei all'impianto -

Assetto morfologico: corte aperta

Elementi componenti presenti:

- | | | | |
|---|---|--|---|
| <input type="checkbox"/> recinzione | <input type="checkbox"/> manufatto funzionale | <input checked="" type="checkbox"/> albero singolo | <input type="checkbox"/> alberatura a macchia |
| <input type="checkbox"/> pavimentazione | <input type="checkbox"/> siepe | <input type="checkbox"/> alberatura a filare | <input type="checkbox"/> altro |

Note elementi:

RELAZIONI CON IL CONTESTO TERRITORIALE

Tipo di accesso: ☐ accesso indiretto ☐ accesso diretto da viabilità ☒ accesso tramite stradello

Contesto paesaggistico:

- | | |
|---|--|
| <input type="checkbox"/> appartenenza ad agglomerato rurale | <input type="checkbox"/> prossimità a territorio urbanizzato |
| <input checked="" type="checkbox"/> insediamento isolato | <input type="checkbox"/> prossimità ad infrastrutture |
| <input type="checkbox"/> prossimità ad area produttiva | <input checked="" type="checkbox"/> prossimità a corso d'acqua |

Criticità ambientali: assenti

NOTE

SCHEDA ANALITICA EDIFICIO

N. 2634

Codice nucleo: 39_435

Codice edificio: 2466

LOCALIZZAZIONE

Indirizzo: STRADA VILLAVARA

civico: 11

Riferimenti catastali 2019

Foglio: 39 Mappale: 41

Quartiere: 2 - S.LAZZARO - MODENA EST - CROCETTA

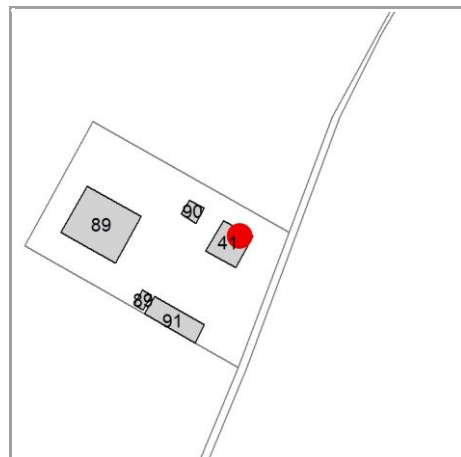
FUNZIONE

Funzione principale: residenza

Funzione secondaria ---

Stato di utilizzazione: in uso

☐ Edificio produttivo agricolo dismesso



CARATTERISTICHE DELL'EDIFICIO

Numero di piani: 2

Numero di alloggi: 1

Superficie abitazione (mq): 160

Superficie altre funzioni (mq): 0

Epoca di costruzione: dal 1901 al 1945

Tipologia edilizia storica: **casa colonica**

☒ Coerenza con l'impianto storico originario

Integrità tipologica: originaria

Tipo di alterazione: ---

Stato di conservazione: medio

Vincolo Monumentale D.Lgs. 42/2004: non presente

VALUTAZIONE

☐ Valore Storico Architettonico

☒ Valore Storico Culturale Testimoniale

☐ Valore Storico Culturale Testimoniale - Edilizia Minore

NOTE

DOCUMENTAZIONE FOTOGRAFICA

Foto censimento 1985/1987



Foto censimento 2017/2020

CENSIMENTO PATRIMONIO EDILIZIO 2021

TERRITORIO RURALE

N° IDENTIFICATIVO SCHEDA: 2635

Codice nucleo: 39_435

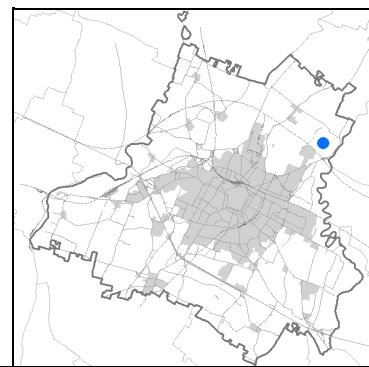


Foto aerea 2019 - C.G.R. s.p.a. Parma scala 1:5000


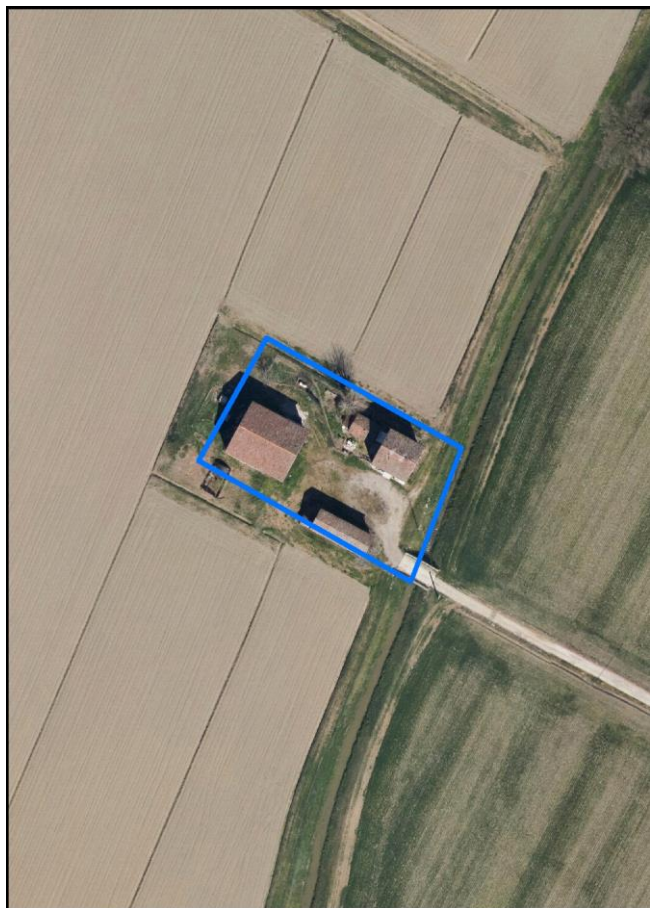


Foto aerea 2019 scala 1:2000



Estratto di mappa 2019 scala 1:2000



La perimetrazione del nucleo soprariportata è ai soli fini indicativi e non ha alcuna ricaduta normativa sulla base della disciplina di PUG.

Comune di Modena

Codice nucleo: 39_435

LOCALIZZAZIONE

Indirizzo: STRADA VILLAVARA

Numero civico: 11

Riferimenti catastali: Foglio: 39

Mappale: 89

FUNZIONI

- | | | | |
|---|--|---|--|
| <input checked="" type="checkbox"/> Residenza | <input checked="" type="checkbox"/> Deposito | <input type="checkbox"/> Allevamento | <input checked="" type="checkbox"/> Centro Aziendale |
| <input type="checkbox"/> Serra/vivaio | <input type="checkbox"/> Agriturismo | <input type="checkbox"/> Maneggio | <input type="checkbox"/> Impianto di trasformazione |
| <input type="checkbox"/> Altre attività econom. | <input type="checkbox"/> Fattoria didattica | <input type="checkbox"/> Imp. tecnologico | <input type="checkbox"/> Attività agricola residua |

Note:

DESCRIZIONE DELL'IMPIANTO INSEDIATIVO

Impianto storico

Numero edifici: 5

Numero edifici oggetto di indagine: 3

- ☐ Vincolo Monumentale D.Lgs. 42/2004
- ☐ Vincolo Giardino di notevole interesse
- ☒ Presenza di edifici estranei all'impianto -

Assetto morfologico: corte aperta

Elementi componenti presenti:

- | | | | |
|---|---|--|---|
| <input type="checkbox"/> recinzione | <input type="checkbox"/> manufatto funzionale | <input checked="" type="checkbox"/> albero singolo | <input type="checkbox"/> alberatura a macchia |
| <input type="checkbox"/> pavimentazione | <input type="checkbox"/> siepe | <input type="checkbox"/> alberatura a filare | <input type="checkbox"/> altro |

Note elementi:

RELAZIONI CON IL CONTESTO TERRITORIALE

Tipo di accesso: ☐ accesso indiretto ☐ accesso diretto da viabilità ☒ accesso tramite stradello

Contesto paesaggistico:

- | | |
|---|--|
| <input type="checkbox"/> appartenenza ad agglomerato rurale | <input type="checkbox"/> prossimità a territorio urbanizzato |
| <input checked="" type="checkbox"/> insediamento isolato | <input type="checkbox"/> prossimità ad infrastrutture |
| <input type="checkbox"/> prossimità ad area produttiva | <input checked="" type="checkbox"/> prossimità a corso d'acqua |

Criticità ambientali: assenti

NOTE

SCHEDA ANALITICA EDIFICIO

N. 2635

Codice nucleo: 39_435

Codice edificio: 2451

LOCALIZZAZIONE

Indirizzo: STRADA VILLAVARA

civico: 11

Riferimenti catastali 2019

Foglio: 39 Mappale: 91

Quartiere: 2 - S.LAZZARO - MODENA EST - CROCETTA

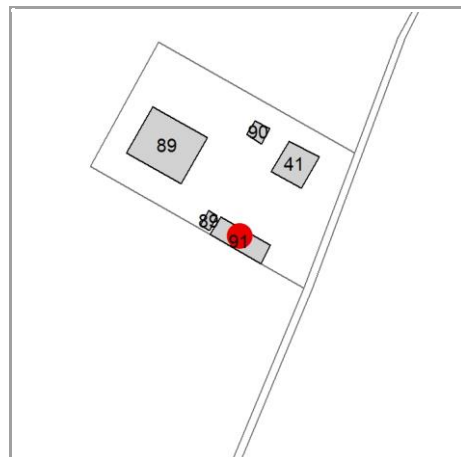
FUNZIONE

Funzione principale: deposito

Funzione secondaria ---

Stato di utilizzazione: in uso

☐ Edificio produttivo agricolo dismesso



CARATTERISTICHE DELL'EDIFICIO

Numero di piani: 2

Numero di alloggi: 0

Superficie abitazione (mq): 0

Superficie altre funzioni (mq): 150

Epoca di costruzione: dal 1801 al 1900

Tipologia edilizia storica: **bassocomodo**

☒ Coerenza con l'impianto storico originario

Integrità tipologica: originaria

Tipo di alterazione: ---

Stato di conservazione: scarso

Vincolo Monumentale D.Lgs. 42/2004: non presente

VALUTAZIONE

☐ Valore Storico Architettonico

☒ Valore Storico Culturale Testimoniale

☐ Valore Storico Culturale Testimoniale - Edilizia Minore

NOTE

DOCUMENTAZIONE FOTOGRAFICA

Foto censimento 1985/1987



Foto censimento 2017/2020

CENSIMENTO PATRIMONIO EDILIZIO 2021

TERRITORIO RURALE

N° IDENTIFICATIVO SCHEDA: 2636

Codice nucleo: 39_432

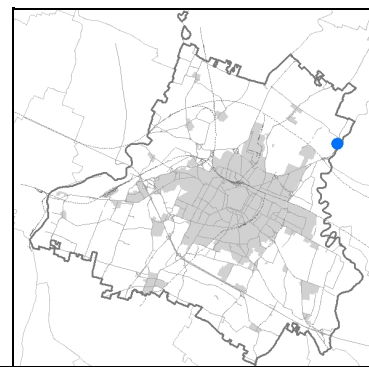


Foto aerea 2019 - C.G.R. s.p.a. Parma scala 1:5000


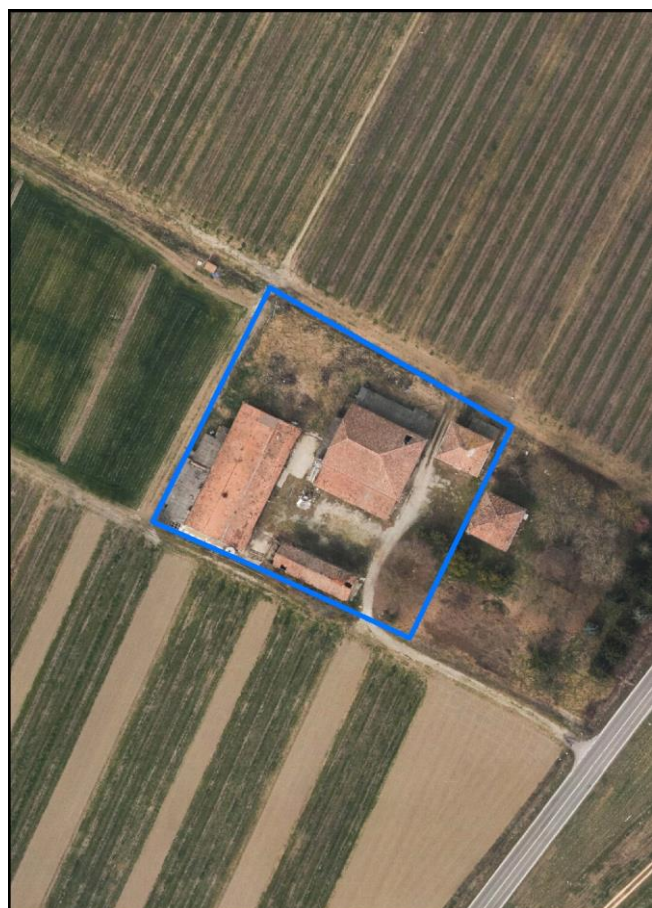
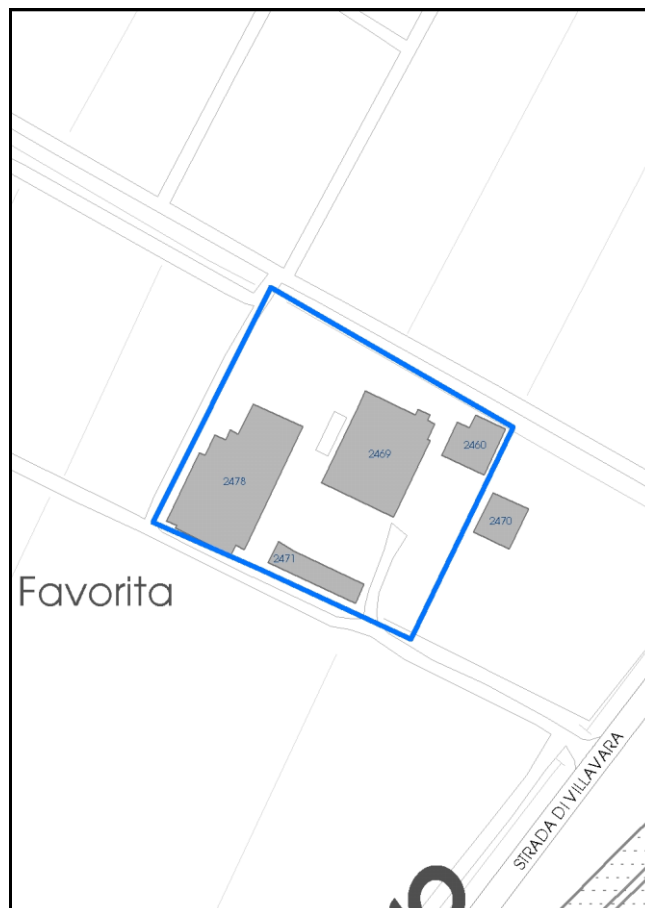


Foto aerea 2019 scala 1:2000



Estratto di mappa 2019 scala 1:2000



La perimetrazione del nucleo soprariportata è ai soli fini indicativi e non ha alcuna ricaduta normativa sulla base della disciplina di PUG.

Comune di Modena

Codice nucleo: 39_432

LOCALIZZAZIONE

Indirizzo: STRADA VILLAVARA

Numero civico: 65

Riferimenti catastali: Foglio: 39

Mappale: 47

FUNZIONI

- | | | | |
|---|--|---|---|
| <input checked="" type="checkbox"/> Residenza | <input checked="" type="checkbox"/> Deposito | <input checked="" type="checkbox"/> Allevamento | <input type="checkbox"/> Centro Aziendale |
| <input type="checkbox"/> Serra/vivaio | <input type="checkbox"/> Agriturismo | <input type="checkbox"/> Maneggio | <input type="checkbox"/> Impianto di trasformazione |
| <input type="checkbox"/> Altre attività econom. | <input type="checkbox"/> Fattoria didattica | <input type="checkbox"/> Imp. tecnologico | <input type="checkbox"/> Attività agricola residua |

Note: allevamento dismesso

DESCRIZIONE DELL'IMPIANTO INSEDIATIVO

Impianto storico

Numero edifici: 4

Numero edifici oggetto di indagine: 3

- ☐ Vincolo Monumentale D.Lgs. 42/2004
- ☐ Vincolo Giardino di notevole interesse
- ☒ Presenza di edifici estranei all'impianto -

Assetto morfologico: corte aperta

Elementi componenti presenti:

- | | | | |
|---|---|--|---|
| <input type="checkbox"/> recinzione | <input type="checkbox"/> manufatto funzionale | <input checked="" type="checkbox"/> albero singolo | <input type="checkbox"/> alberatura a macchia |
| <input type="checkbox"/> pavimentazione | <input type="checkbox"/> siepe | <input type="checkbox"/> alberatura a filare | <input type="checkbox"/> altro |

Note elementi:

RELAZIONI CON IL CONTESTO TERRITORIALE

Tipo di accesso: ☐ accesso indiretto ☐ accesso diretto da viabilità ☒ accesso tramite stradello

Contesto paesaggistico:

- | | |
|---|--|
| <input type="checkbox"/> appartenenza ad agglomerato rurale | <input type="checkbox"/> prossimità a territorio urbanizzato |
| <input checked="" type="checkbox"/> insediamento isolato | <input type="checkbox"/> prossimità ad infrastrutture |
| <input type="checkbox"/> prossimità ad area produttiva | <input checked="" type="checkbox"/> prossimità a corso d'acqua |

Criticità ambientali: assenti

NOTE

criticità: ex allevamento

SCHEDA ANALITICA EDIFICIO

N. 2636

Codice nucleo: 39_432

Codice edificio: 2469

LOCALIZZAZIONE

Indirizzo: STRADA VILLAVARA

civico: 65

Riferimenti catastali 2019

Foglio: 39

Mappale: 100

Quartiere: 2 - S.LAZZARO - MODENA EST - CROCETTA

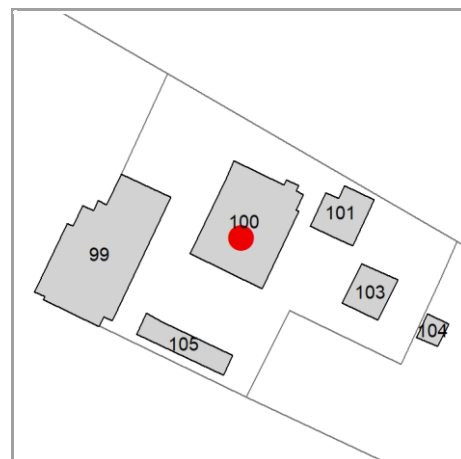
FUNZIONE

Funzione principale: deposito

Funzione secondaria ---

Stato di utilizzazione: uso non rilevabile

☐ Edificio produttivo agricolo dismesso



CARATTERISTICHE DELL'EDIFICIO

Numero di piani: 2

Numero di alloggi: 0

Superficie abitazione (mq): 0

Superficie altre funzioni (mq): 960

Epoca di costruzione: dal 1801 al 1900

Tipologia edilizia storica: **stalla e fienile**

☒ Coerenza con l'impianto storico originario

Integrità tipologica: alterata

Tipo di alterazione: ampliamento

Stato di conservazione: pessimo

Vincolo Monumentale D.Lgs. 42/2004: non presente

VALUTAZIONE

☐ Valore Storico Architettonico

☒ Valore Storico Culturale Testimoniale

☐ Valore Storico Culturale Testimoniale - Edilizia Minore

NOTE

DOCUMENTAZIONE FOTOGRAFICA

Foto censimento 1985/1987



Foto censimento 2017/2020

CENSIMENTO PATRIMONIO EDILIZIO 2021

TERRITORIO RURALE

N° IDENTIFICATIVO SCHEDA: 2637

Codice nucleo: 39_432

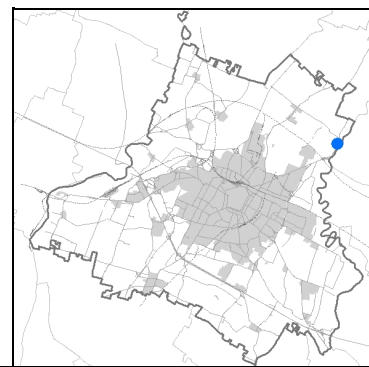


Foto aerea 2019 - C.G.R. s.p.a. Parma scala 1:5000


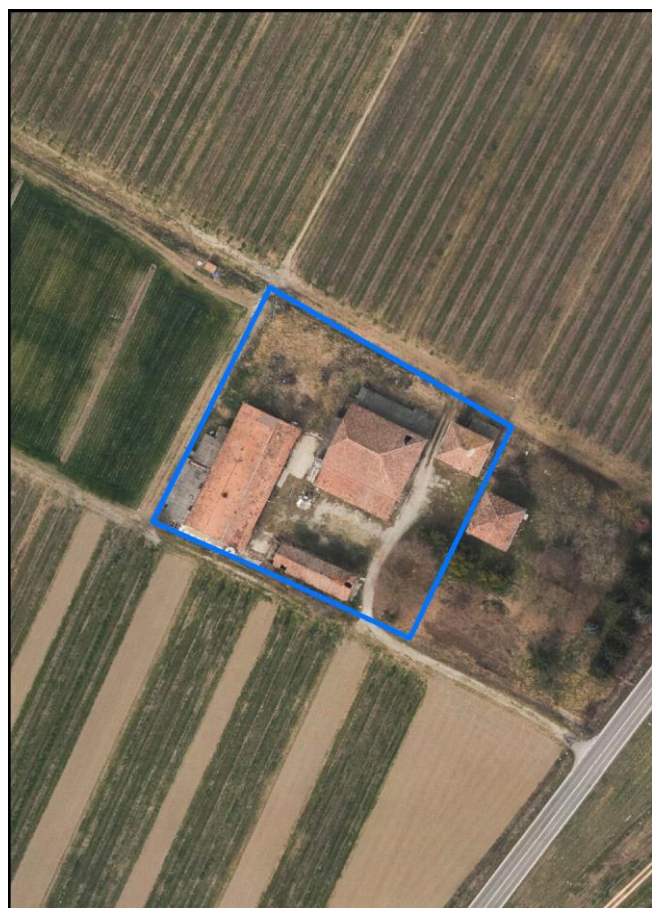
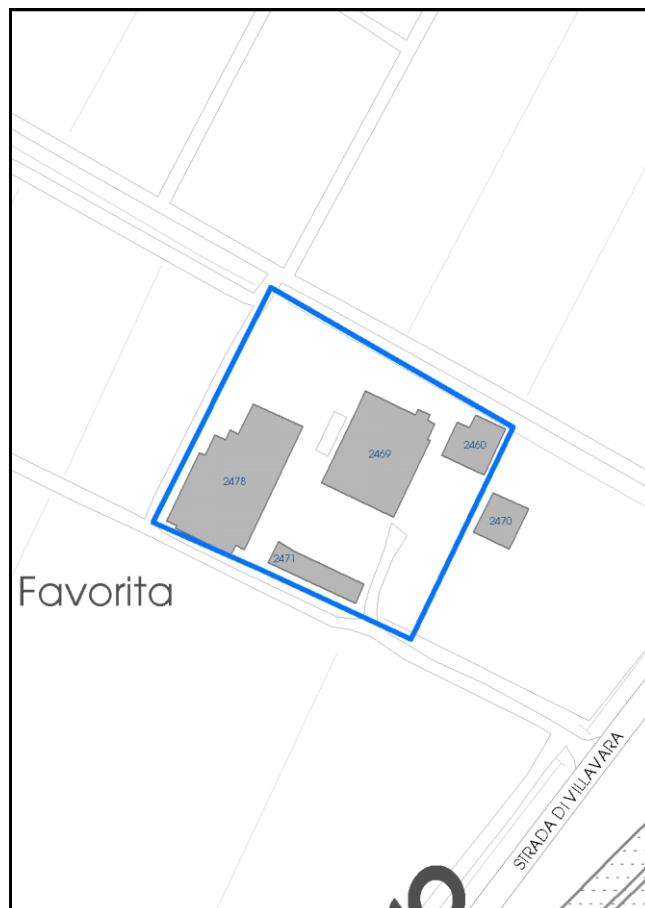


Foto aerea 2019 scala 1:2000



Estratto di mappa 2019 scala 1:2000



La perimetrazione del nucleo soprariportata è ai soli fini indicativi e non ha alcuna ricaduta normativa sulla base della disciplina di PUG.

Comune di Modena

Codice nucleo: 39_432

LOCALIZZAZIONE

Indirizzo: STRADA VILLAVARA

Numero civico: 65

Riferimenti catastali: Foglio: 39

Mappale: 47

FUNZIONI

- | | | | |
|---|--|---|---|
| <input checked="" type="checkbox"/> Residenza | <input checked="" type="checkbox"/> Deposito | <input checked="" type="checkbox"/> Allevamento | <input type="checkbox"/> Centro Aziendale |
| <input type="checkbox"/> Serra/vivaio | <input type="checkbox"/> Agriturismo | <input type="checkbox"/> Maneggio | <input type="checkbox"/> Impianto di trasformazione |
| <input type="checkbox"/> Altre attività econom. | <input type="checkbox"/> Fattoria didattica | <input type="checkbox"/> Imp. tecnologico | <input type="checkbox"/> Attività agricola residua |

Note: allevamento dismesso

DESCRIZIONE DELL'IMPIANTO INSEDIATIVO

Impianto storico

Numero edifici: 4

Numero edifici oggetto di indagine: 3

- ☐ Vincolo Monumentale D.Lgs. 42/2004
- ☐ Vincolo Giardino di notevole interesse
- ☒ Presenza di edifici estranei all'impianto -

Assetto morfologico: corte aperta

Elementi componenti presenti:

- | | | | |
|---|---|--|---|
| <input type="checkbox"/> recinzione | <input type="checkbox"/> manufatto funzionale | <input checked="" type="checkbox"/> albero singolo | <input type="checkbox"/> alberatura a macchia |
| <input type="checkbox"/> pavimentazione | <input type="checkbox"/> siepe | <input type="checkbox"/> alberatura a filare | <input type="checkbox"/> altro |

Note elementi:

RELAZIONI CON IL CONTESTO TERRITORIALE

Tipo di accesso: ☐ accesso indiretto ☐ accesso diretto da viabilità ☒ accesso tramite stradello

Contesto paesaggistico:

- | | |
|---|--|
| <input type="checkbox"/> appartenenza ad agglomerato rurale | <input type="checkbox"/> prossimità a territorio urbanizzato |
| <input checked="" type="checkbox"/> insediamento isolato | <input type="checkbox"/> prossimità ad infrastrutture |
| <input type="checkbox"/> prossimità ad area produttiva | <input checked="" type="checkbox"/> prossimità a corso d'acqua |

Criticità ambientali: assenti

NOTE

criticità: ex allevamento

Comune di Modena

CENSIMENTO PATRIMONIO EDILIZIO TERRITORIO RURALE

SCHEDA ANALITICA EDIFICIO

N. 2637

Codice nucleo: 39_432

Codice edificio: 2460

LOCALIZZAZIONE

Indirizzo: STRADA VILLAVARA

civico: 65

Riferimenti catastali 2019

Foglio: 39

Mappale: 101

Quartiere: 2 - S.LAZZARO - MODENA EST - CROCETTA

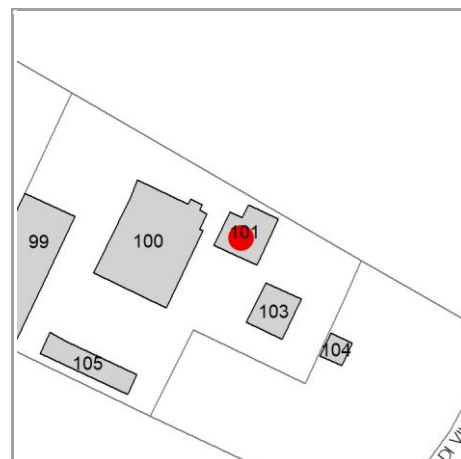
FUNZIONE

Funzione principale: residenza

Funzione secondaria ---

Stato di utilizzazione: in uso

☐ Edificio produttivo agricolo dismesso



CARATTERISTICHE DELL'EDIFICIO

Numero di piani: 2

Numero di alloggi: 2

Superficie abitazione (mq): 240

Superficie altre funzioni (mq): 0

Epoca di costruzione: dal 1801 al 1900

Tipologia edilizia storica: **casa colonica**

☒ Coerenza con l'impianto storico originario

Integrità tipologica: alterata

Tipo di alterazione: ampliamento

Stato di conservazione: scarso

Vincolo Monumentale D.Lgs. 42/2004: non presente

VALUTAZIONE

☐ Valore Storico Architettonico

☒ Valore Storico Culturale Testimoniale

☐ Valore Storico Culturale Testimoniale - Edilizia Minore

NOTE

DOCUMENTAZIONE FOTOGRAFICA

Foto censimento 1985/1987



Foto censimento 2017/2020

CENSIMENTO PATRIMONIO EDILIZIO 2021

TERRITORIO RURALE

N° IDENTIFICATIVO SCHEDA: 2638

Codice nucleo: 39_103dr

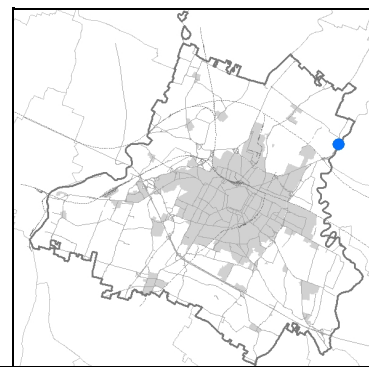


Foto aerea 2019 - C.G.R. s.p.a. Parma scala 1:5000



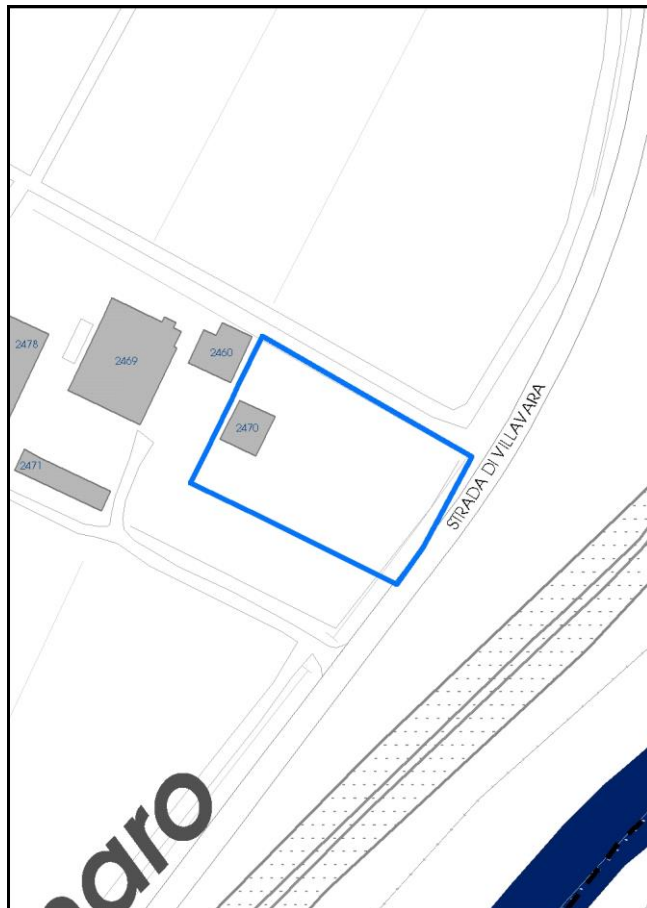


Foto aerea 2019 scala 1:2000



Estratto di mappa 2019 scala 1:2000



La perimetrazione del nucleo soprariportata è ai soli fini indicativi e non ha alcuna ricaduta normativa sulla base della disciplina di PUG.

Comune di Modena

Codice nucleo: 39_103dr

nucleo recuperato

LOCALIZZAZIONE

Indirizzo: STRADA VILLAVARA

Numero civico: 65

Riferimenti catastali: Foglio: 39

Mappale: 103

FUNZIONI

- | | | | |
|---|---|---|---|
| <input checked="" type="checkbox"/> Residenza | <input type="checkbox"/> Deposito | <input type="checkbox"/> Allevamento | <input type="checkbox"/> Centro Aziendale |
| <input type="checkbox"/> Serra/vivaio | <input type="checkbox"/> Agriturismo | <input type="checkbox"/> Maneggio | <input type="checkbox"/> Impianto di trasformazione |
| <input type="checkbox"/> Altre attività econom. | <input type="checkbox"/> Fattoria didattica | <input type="checkbox"/> Imp. tecnologico | <input type="checkbox"/> Attività agricola residua |

Note:

DESCRIZIONE DELL'IMPIANTO INSEDIATIVO

Impianto storico

Numero edifici: 1

Numero edifici oggetto di indagine: 1

- ☐ Vincolo Monumentale D.Lgs. 42/2004
- ☐ Vincolo Giardino di notevole interesse
- ☐ Presenza di edifici estranei all'impianto -

Assetto morfologico: corte aperta

Elementi componenti presenti:

- | | | | |
|---|---|--|--|
| <input type="checkbox"/> recinzione | <input type="checkbox"/> manufatto funzionale | <input type="checkbox"/> albero singolo | <input checked="" type="checkbox"/> alberatura a macchia |
| <input type="checkbox"/> pavimentazione | <input checked="" type="checkbox"/> siepe | <input type="checkbox"/> alberatura a filare | <input checked="" type="checkbox"/> altro |

Note elementi:

presenza di persistenza storica (cod PS045): maesta'

RELAZIONI CON IL CONTESTO TERRITORIALE

Tipo di accesso: ☒ accesso indiretto ☐ accesso diretto da viabilità ☒ accesso tramite stradello

Contesto paesaggistico:

- | | |
|---|--|
| <input type="checkbox"/> appartenenza ad agglomerato rurale | <input type="checkbox"/> prossimità a territorio urbanizzato |
| <input checked="" type="checkbox"/> insediamento isolato | <input type="checkbox"/> prossimità ad infrastrutture |
| <input type="checkbox"/> prossimità ad area produttiva | <input type="checkbox"/> prossimità a corso d'acqua |

Criticità ambientali: assenti

NOTE

SCHEDA ANALITICA EDIFICIO

N. 2638

Codice nucleo: 39_103dr

Codice edificio: 2470

LOCALIZZAZIONE

Indirizzo: STRADA VILLAVARA

civico: 65

Riferimenti catastali 2019

Foglio: 39 Mappale: 103

Quartiere: 2 - S.LAZZARO - MODENA EST - CROCETTA

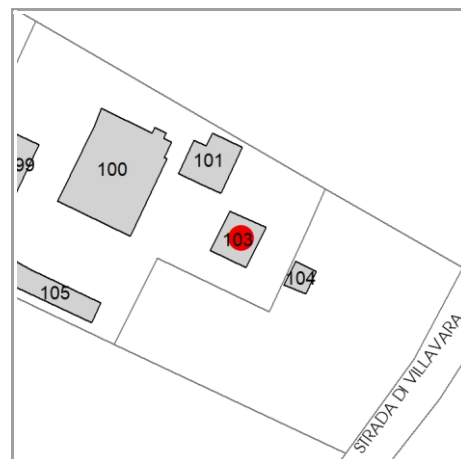
FUNZIONE

Funzione principale: residenza

Funzione secondaria ---

Stato di utilizzazione: in uso

☐ Edificio produttivo agricolo dismesso



CARATTERISTICHE DELL'EDIFICIO

Numero di piani: 2

Numero di alloggi: 1

Superficie abitazione (mq): 121

Superficie altre funzioni (mq): 0

Epoca di costruzione: dal 1801 al 1900

Tipologia edilizia storica: **edificio a blocco**

☒ Coerenza con l'impianto storico originario

Integrità tipologica: originaria

Tipo di alterazione: ---

Stato di conservazione: buono

Vincolo Monumentale D.Lgs. 42/2004: non presente

VALUTAZIONE

☐ Valore Storico Architettonico

☒ Valore Storico Culturale Testimoniale

☐ Valore Storico Culturale Testimoniale - Edilizia Minore

NOTE

DOCUMENTAZIONE FOTOGRAFICA

Foto censimento 1985/1987



Foto censimento 2017/2020



CENSIMENTO PATRIMONIO EDILIZIO 2021

TERRITORIO RURALE

N° IDENTIFICATIVO SCHEDA: 2639

Codice nucleo: 39_432

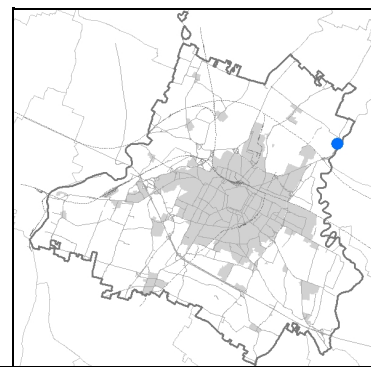


Foto aerea 2019 - C.G.R. s.p.a. Parma scala 1:5000


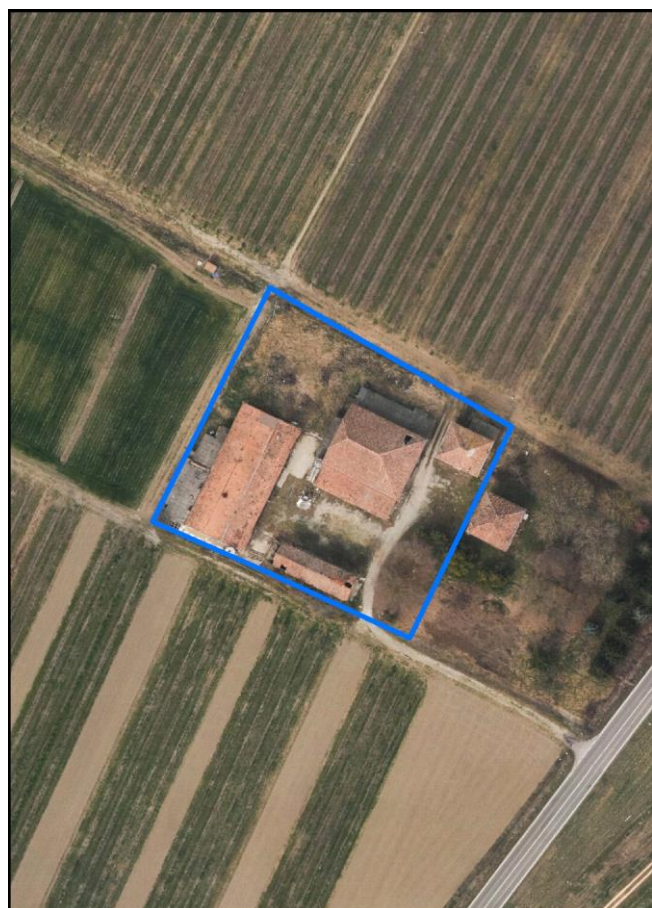
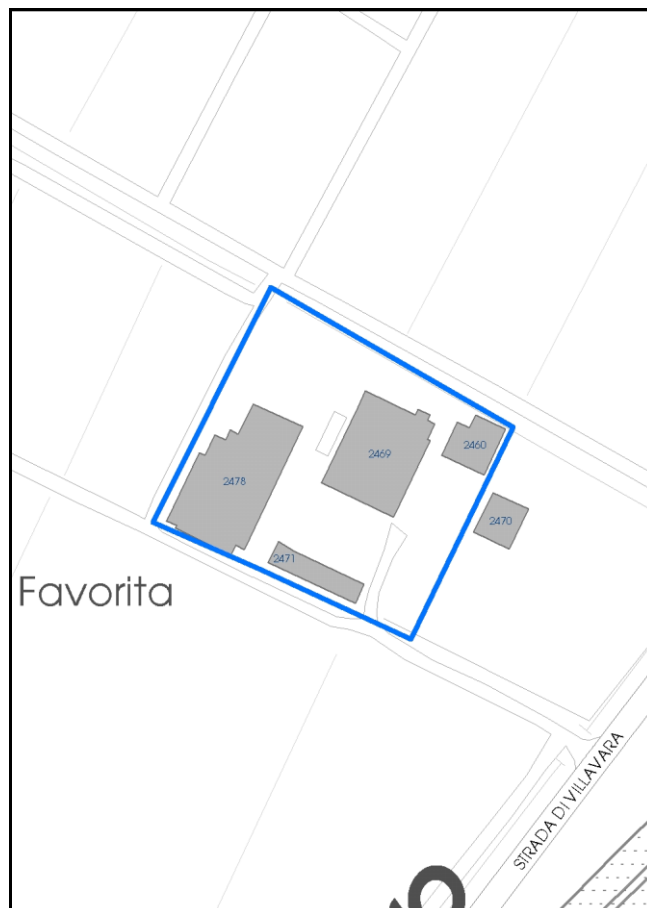


Foto aerea 2019 scala 1:2000



Estratto di mappa 2019 scala 1:2000



La perimetrazione del nucleo soprariportata è ai soli fini indicativi e non ha alcuna ricaduta normativa sulla base della disciplina di PUG.

Comune di Modena

Codice nucleo: 39_432

LOCALIZZAZIONE

Indirizzo: STRADA VILLAVARA

Numero civico: 65

Riferimenti catastali: Foglio: 39

Mappale: 47

FUNZIONI

- | | | | |
|---|--|---|---|
| <input checked="" type="checkbox"/> Residenza | <input checked="" type="checkbox"/> Deposito | <input checked="" type="checkbox"/> Allevamento | <input type="checkbox"/> Centro Aziendale |
| <input type="checkbox"/> Serra/vivaio | <input type="checkbox"/> Agriturismo | <input type="checkbox"/> Maneggio | <input type="checkbox"/> Impianto di trasformazione |
| <input type="checkbox"/> Altre attività econom. | <input type="checkbox"/> Fattoria didattica | <input type="checkbox"/> Imp. tecnologico | <input type="checkbox"/> Attività agricola residua |

Note: allevamento dismesso

DESCRIZIONE DELL'IMPIANTO INSEDIATIVO

Impianto storico

Numero edifici: 4

Numero edifici oggetto di indagine: 3

- ☐ Vincolo Monumentale D.Lgs. 42/2004
- ☐ Vincolo Giardino di notevole interesse
- ☒ Presenza di edifici estranei all'impianto -

Assetto morfologico: corte aperta

Elementi componenti presenti:

- | | | | |
|---|---|--|---|
| <input type="checkbox"/> recinzione | <input type="checkbox"/> manufatto funzionale | <input checked="" type="checkbox"/> albero singolo | <input type="checkbox"/> alberatura a macchia |
| <input type="checkbox"/> pavimentazione | <input type="checkbox"/> siepe | <input type="checkbox"/> alberatura a filare | <input type="checkbox"/> altro |

Note elementi:

RELAZIONI CON IL CONTESTO TERRITORIALE

Tipo di accesso: ☐ accesso indiretto ☐ accesso diretto da viabilità ☒ accesso tramite stradello

Contesto paesaggistico:

- | | |
|---|--|
| <input type="checkbox"/> appartenenza ad agglomerato rurale | <input type="checkbox"/> prossimità a territorio urbanizzato |
| <input checked="" type="checkbox"/> insediamento isolato | <input type="checkbox"/> prossimità ad infrastrutture |
| <input type="checkbox"/> prossimità ad area produttiva | <input checked="" type="checkbox"/> prossimità a corso d'acqua |

Criticità ambientali: assenti

NOTE

criticità: ex allevamento

SCHEDA ANALITICA EDIFICIO

N. 2639

Codice nucleo: 39_432

Codice edificio: 2471

LOCALIZZAZIONE

Indirizzo: STRADA VILLAVARA

civico: 65

Riferimenti catastali 2019

Foglio: 39

Mappale: 105

Quartiere: 2 - S.LAZZARO - MODENA EST - CROCETTA

FUNZIONE

Funzione principale: deposito

Funzione secondaria ---

Stato di utilizzazione: uso non rilevabile

☐ Edificio produttivo agricolo dismesso



CARATTERISTICHE DELL'EDIFICIO

Numero di piani: 1

Numero di alloggi: 0

Superficie abitazione (mq): 0

Superficie altre funzioni (mq): 150

Epoca di costruzione: dal 1801 al 1900

Tipologia edilizia storica: **bassocomodo**

☒ Coerenza con l'impianto storico originario

Integrità tipologica: alterata

Tipo di alterazione: alterazione dell'involucro

Stato di conservazione: pessimo

Vincolo Monumentale D.Lgs. 42/2004: non presente

VALUTAZIONE

☐ Valore Storico Architettonico

☒ Valore Storico Culturale Testimoniale

☐ Valore Storico Culturale Testimoniale - Edilizia Minore

NOTE

DOCUMENTAZIONE FOTOGRAFICA

Foto censimento 1985/1987



Foto censimento 2017/2020

CENSIMENTO PATRIMONIO EDILIZIO 2021

TERRITORIO RURALE

N° IDENTIFICATIVO SCHEDA: 2640

Codice nucleo: 39_439

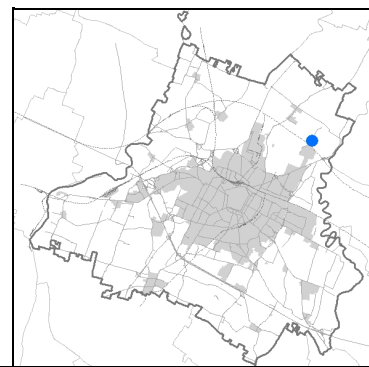


Foto aerea 2019 - C.G.R. s.p.a. Parma scala 1:5000


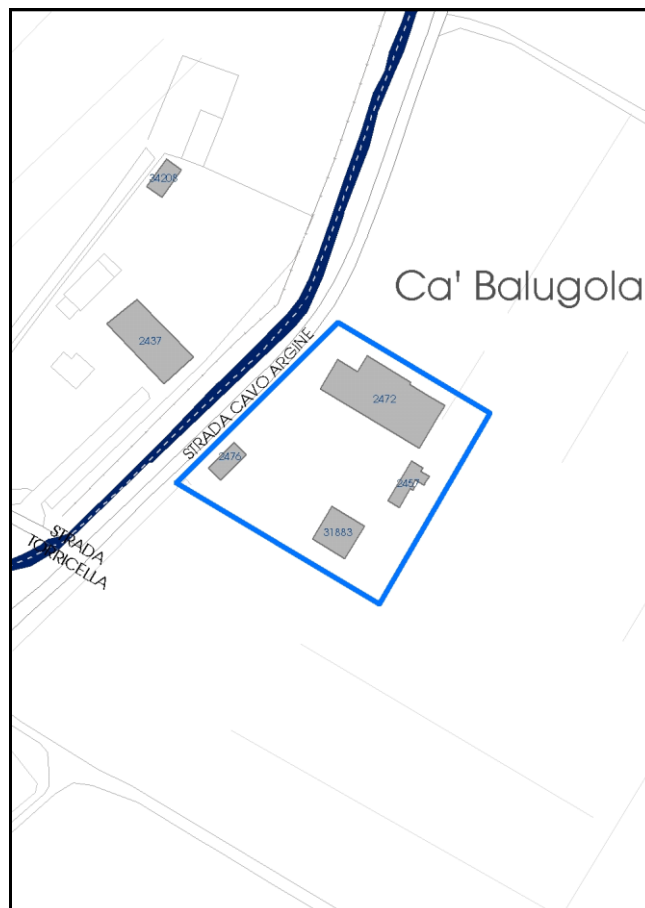


Foto aerea 2019 scala 1:2000



Estratto di mappa 2019 scala 1:2000



La perimetrazione del nucleo soprariportata è ai soli fini indicativi e non ha alcuna ricaduta normativa sulla base della disciplina di PUG.

Comune di Modena

Codice nucleo: 39_439

nucleo dismesso

LOCALIZZAZIONE

Indirizzo: STRADA CAVO ARGINE

Numero civico: 164

Riferimenti catastali: Foglio: 39

Mappale: 78

FUNZIONI

- | | | | |
|---|--|---|---|
| <input checked="" type="checkbox"/> Residenza | <input checked="" type="checkbox"/> Deposito | <input type="checkbox"/> Allevamento | <input type="checkbox"/> Centro Aziendale |
| <input type="checkbox"/> Serra/vivaio | <input type="checkbox"/> Agriturismo | <input type="checkbox"/> Maneggio | <input type="checkbox"/> Impianto di trasformazione |
| <input type="checkbox"/> Altre attività econom. | <input type="checkbox"/> Fattoria didattica | <input type="checkbox"/> Imp. tecnologico | <input type="checkbox"/> Attività agricola residua |

Note:

DESCRIZIONE DELL'IMPIANTO INSEDIATIVO

Impianto storico

Numero edifici: 4

Numero edifici oggetto di indagine: 1

- ☐ Vincolo Monumentale D.Lgs. 42/2004
- ☐ Vincolo Giardino di notevole interesse
- ☒ Presenza di edifici estranei all'impianto -

Assetto morfologico: corte aperta

Elementi componenti presenti:

- | | | | |
|--|---|--|--|
| <input checked="" type="checkbox"/> recinzione | <input type="checkbox"/> manufatto funzionale | <input type="checkbox"/> albero singolo | <input checked="" type="checkbox"/> alberatura a macchia |
| <input type="checkbox"/> pavimentazione | <input type="checkbox"/> siepe | <input type="checkbox"/> alberatura a filare | <input type="checkbox"/> altro |

Note elementi:

RELAZIONI CON IL CONTESTO TERRITORIALE

Tipo di accesso: ☐ accesso indiretto ☒ accesso diretto da viabilità ☐ accesso tramite stradello

Contesto paesaggistico:

- | | |
|--|--|
| <input checked="" type="checkbox"/> appartenenza ad agglomerato rurale | <input type="checkbox"/> prossimità a territorio urbanizzato |
| <input type="checkbox"/> insediamento isolato | <input type="checkbox"/> prossimità ad infrastrutture |
| <input type="checkbox"/> prossimità ad area produttiva | <input checked="" type="checkbox"/> prossimità a corso d'acqua |

Criticità ambientali: assenti

NOTE

SCHEDA ANALITICA EDIFICIO

N. 2640

Codice nucleo: 39_439

Codice edificio: 2472

LOCALIZZAZIONE

Indirizzo: STRADA CAVO ARGINE

civico: 164

Riferimenti catastali 2019

Foglio: 39 Mappale: 78

Quartiere: 2 - S.LAZZARO - MODENA EST - CROCETTA

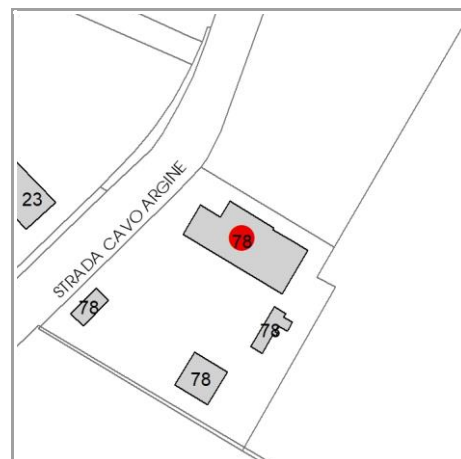
FUNZIONE

Funzione principale: residenza

Funzione secondaria deposito

Stato di utilizzazione: non in uso

☐ Edificio produttivo agricolo dismesso



CARATTERISTICHE DELL'EDIFICIO

Numero di piani: 2

Numero di alloggi: 1

Superficie abitazione (mq): 180

Superficie altre funzioni (mq): 500

Epoca di costruzione: dal 1801 al 1900

Tipologia edilizia storica: **edificio a porta morta**

☒ Coerenza con l'impianto storico originario

Integrità tipologica: alterata

Tipo di alterazione: ampliamento

Stato di conservazione: medio

Vincolo Monumentale D.Lgs. 42/2004: non presente

VALUTAZIONE

☐ Valore Storico Architettonico

☒ Valore Storico Culturale Testimoniale

☐ Valore Storico Culturale Testimoniale - Edilizia Minore

NOTE

DOCUMENTAZIONE FOTOGRAFICA

Foto censimento 1985/1987



Foto censimento 2017/2020

CENSIMENTO PATRIMONIO EDILIZIO 2021 TERRITORIO RURALE

N° IDENTIFICATIVO SCHEDA: 2641

Codice nucleo: 40_19dr

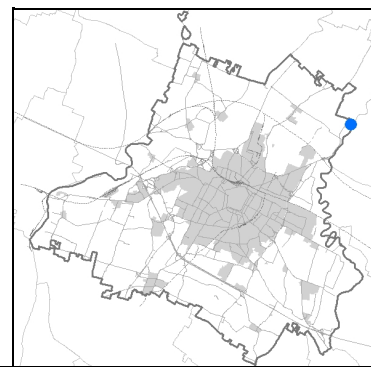


Foto aerea 2019 - C.G.R. s.p.a. Parma scala 1:5000



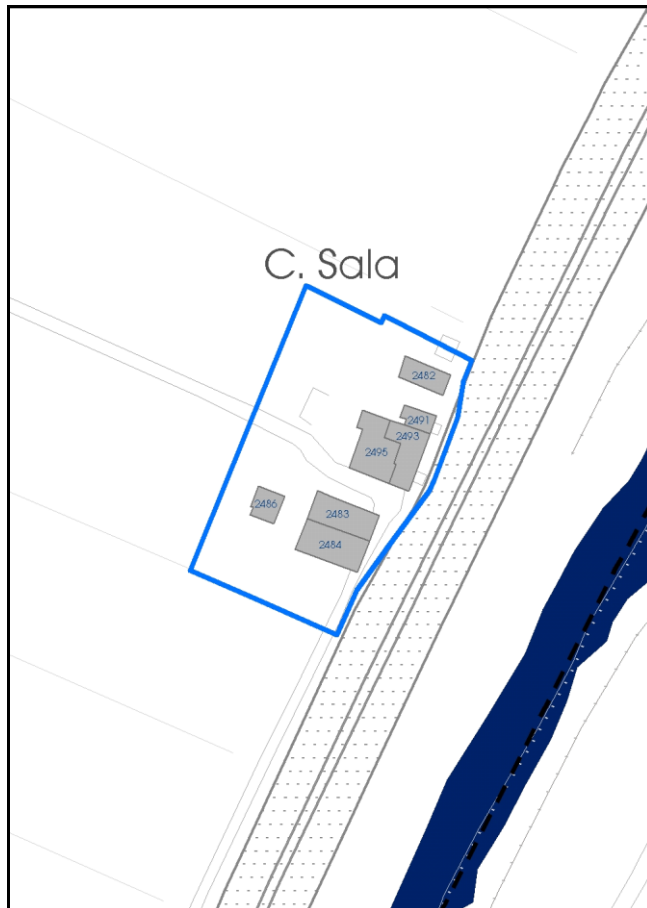


Foto aerea 2019 scala 1:2000



Estratto di mappa 2019 scala 1:2000



La perimetrazione del nucleo soprariportata è ai soli fini indicativi e non ha alcuna ricaduta normativa sulla base della disciplina di PUG.

Comune di Modena

Codice nucleo: 40_19dr

nucleo recuperato

LOCALIZZAZIONE

Indirizzo: STRADA VILLAVARA

Numero civico: 48

Riferimenti catastali: Foglio: 40

Mappale: 19

FUNZIONI

- | | | | |
|---|--|---|---|
| <input checked="" type="checkbox"/> Residenza | <input checked="" type="checkbox"/> Deposito | <input type="checkbox"/> Allevamento | <input type="checkbox"/> Centro Aziendale |
| <input type="checkbox"/> Serra/vivaio | <input type="checkbox"/> Agriturismo | <input type="checkbox"/> Maneggio | <input type="checkbox"/> Impianto di trasformazione |
| <input type="checkbox"/> Altre attività econom. | <input type="checkbox"/> Fattoria didattica | <input type="checkbox"/> Imp. tecnologico | <input type="checkbox"/> Attività agricola residua |

Note:

DESCRIZIONE DELL'IMPIANTO INSEDIATIVO

Impianto storico

Numero edifici: 7

Numero edifici oggetto di indagine: 5

- ☐ Vincolo Monumentale D.Lgs. 42/2004
- ☐ Vincolo Giardino di notevole interesse
- ☐ Presenza di edifici estranei all'impianto -

Assetto morfologico: disposizione libera

Elementi componenti presenti:

- | | | | |
|--|---|--|---|
| <input type="checkbox"/> recinzione | <input type="checkbox"/> manufatto funzionale | <input checked="" type="checkbox"/> albero singolo | <input type="checkbox"/> alberatura a macchia |
| <input checked="" type="checkbox"/> pavimentazione | <input type="checkbox"/> siepe | <input type="checkbox"/> alberatura a filare | <input type="checkbox"/> altro |

Note elementi:

RELAZIONI CON IL CONTESTO TERRITORIALE

Tipo di accesso: ☒ accesso indiretto ☐ accesso diretto da viabilità ☒ accesso tramite stradello

Contesto paesaggistico:

- | | |
|---|--|
| <input type="checkbox"/> appartenenza ad agglomerato rurale | <input type="checkbox"/> prossimità a territorio urbanizzato |
| <input checked="" type="checkbox"/> insediamento isolato | <input type="checkbox"/> prossimità ad infrastrutture |
| <input type="checkbox"/> prossimità ad area produttiva | <input checked="" type="checkbox"/> prossimità a corso d'acqua |

Criticità ambientali: assenti

NOTE

SCHEDA ANALITICA EDIFICIO

N. 2641

Codice nucleo: 40_19dr

Codice edificio: 2491

LOCALIZZAZIONE

Indirizzo: STRADA VILLAVARA

civico: 48

Riferimenti catastali 2019

Foglio: 40

Mappale: 13

Quartiere: 2 - S.LAZZARO - MODENA EST - CROCETTA

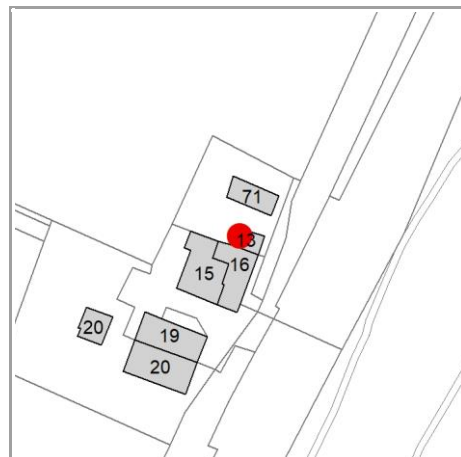
FUNZIONE

Funzione principale: residenza

Funzione secondaria ---

Stato di utilizzazione: in uso

☐ Edificio produttivo agricolo dismesso



CARATTERISTICHE DELL'EDIFICIO

Numero di piani: 3

Numero di alloggi: 0

Superficie abitazione (mq): 42

Superficie altre funzioni (mq): 0

Epoca di costruzione: dal 1901 al 1945

Tipologia edilizia storica: **bassocomodo**

☒ Coerenza con l'impianto storico originario

Integrità tipologica: alterata

Tipo di alterazione: alterazione dell'involucro

Stato di conservazione: buono

Vincolo Monumentale D.Lgs. 42/2004: non presente

VALUTAZIONE

☐ Valore Storico Architettonico

☒ Valore Storico Culturale Testimoniale

☐ Valore Storico Culturale Testimoniale - Edilizia Minore

NOTE

DOCUMENTAZIONE FOTOGRAFICA

Foto censimento 1985/1987



Foto censimento 2017/2020



CENSIMENTO PATRIMONIO EDILIZIO 2021 TERRITORIO RURALE

N° IDENTIFICATIVO SCHEDA: 2643

Codice nucleo: 40_19dr

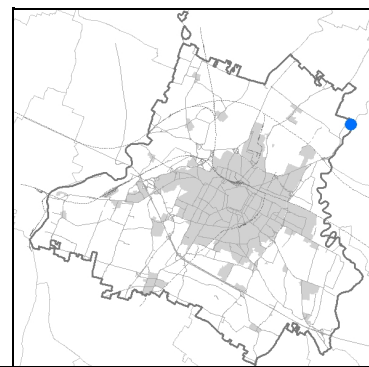


Foto aerea 2019 - C.G.R. s.p.a. Parma scala 1:5000



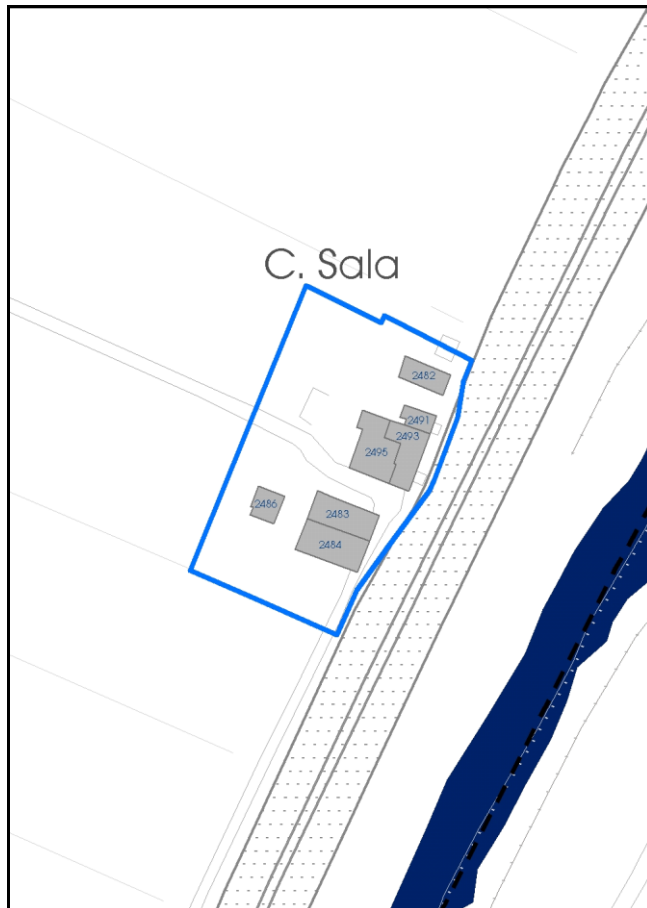


Foto aerea 2019 scala 1:2000



Estratto di mappa 2019 scala 1:2000



La perimetrazione del nucleo soprariportata è ai soli fini indicativi e non ha alcuna ricaduta normativa sulla base della disciplina di PUG.

Comune di Modena

Codice nucleo: 40_19dr

nucleo recuperato

LOCALIZZAZIONE

Indirizzo: STRADA VILLAVARA

Numero civico: 48

Riferimenti catastali: Foglio: 40

Mappale: 19

FUNZIONI

- | | | | |
|---|--|---|---|
| <input checked="" type="checkbox"/> Residenza | <input checked="" type="checkbox"/> Deposito | <input type="checkbox"/> Allevamento | <input type="checkbox"/> Centro Aziendale |
| <input type="checkbox"/> Serra/vivaio | <input type="checkbox"/> Agriturismo | <input type="checkbox"/> Maneggio | <input type="checkbox"/> Impianto di trasformazione |
| <input type="checkbox"/> Altre attività econom. | <input type="checkbox"/> Fattoria didattica | <input type="checkbox"/> Imp. tecnologico | <input type="checkbox"/> Attività agricola residua |

Note:

DESCRIZIONE DELL'IMPIANTO INSEDIATIVO

Impianto storico

Numero edifici: 7

Numero edifici oggetto di indagine: 5

- ☐ Vincolo Monumentale D.Lgs. 42/2004
- ☐ Vincolo Giardino di notevole interesse
- ☐ Presenza di edifici estranei all'impianto -

Assetto morfologico: disposizione libera

Elementi componenti presenti:

- | | | | |
|--|---|--|---|
| <input type="checkbox"/> recinzione | <input type="checkbox"/> manufatto funzionale | <input checked="" type="checkbox"/> albero singolo | <input type="checkbox"/> alberatura a macchia |
| <input checked="" type="checkbox"/> pavimentazione | <input type="checkbox"/> siepe | <input type="checkbox"/> alberatura a filare | <input type="checkbox"/> altro |

Note elementi:

RELAZIONI CON IL CONTESTO TERRITORIALE

Tipo di accesso: ☒ accesso indiretto ☐ accesso diretto da viabilità ☒ accesso tramite stradello

Contesto paesaggistico:

- | | |
|---|--|
| <input type="checkbox"/> appartenenza ad agglomerato rurale | <input type="checkbox"/> prossimità a territorio urbanizzato |
| <input checked="" type="checkbox"/> insediamento isolato | <input type="checkbox"/> prossimità ad infrastrutture |
| <input type="checkbox"/> prossimità ad area produttiva | <input checked="" type="checkbox"/> prossimità a corso d'acqua |

Criticità ambientali: assenti

NOTE

SCHEDA ANALITICA EDIFICIO

N. 2643

Codice nucleo: 40_19dr

Codice edificio: 2493

LOCALIZZAZIONE

Indirizzo: STRADA VILLAVARA

civico: 48

Riferimenti catastali 2019

Foglio: 40

Mappale: 16

Quartiere: 2 - S.LAZZARO - MODENA EST - CROCETTA

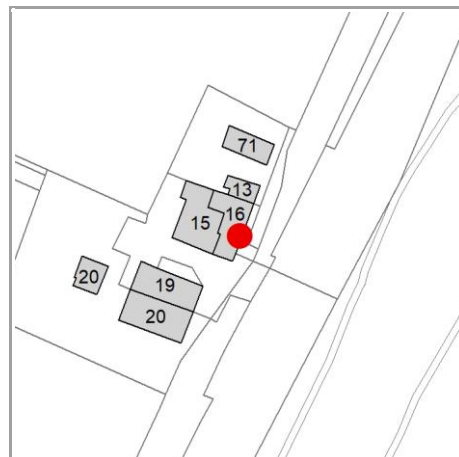
FUNZIONE

Funzione principale: residenza

Funzione secondaria ---

Stato di utilizzazione: in uso

☐ Edificio produttivo agricolo dismesso



CARATTERISTICHE DELL'EDIFICIO

Numero di piani: 2

Numero di alloggi: 1

Superficie abitazione (mq): 120

Superficie altre funzioni (mq): 0

Epoca di costruzione: dal 1801 al 1900

Tipologia edilizia storica: **bassocomodo**

☒ Coerenza con l'impianto storico originario

Integrità tipologica: alterata

Tipo di alterazione: alterazione dell'involucro

Stato di conservazione: buono

Vincolo Monumentale D.Lgs. 42/2004: non presente

VALUTAZIONE

☐ Valore Storico Architettonico

☒ Valore Storico Culturale Testimoniale

☐ Valore Storico Culturale Testimoniale - Edilizia Minore

NOTE

DOCUMENTAZIONE FOTOGRAFICA

Foto censimento 1985/1987



Foto censimento 2017/2020



CENSIMENTO PATRIMONIO EDILIZIO 2021

TERRITORIO RURALE

N° IDENTIFICATIVO SCHEDA: 2644

Codice nucleo: 40_19dr

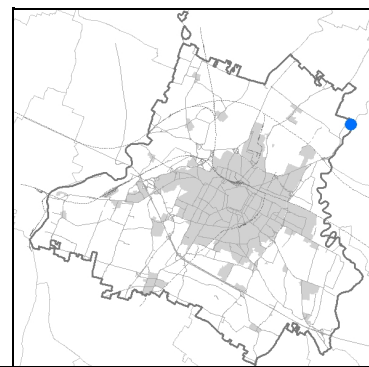


Foto aerea 2019 - C.G.R. s.p.a. Parma scala 1:5000



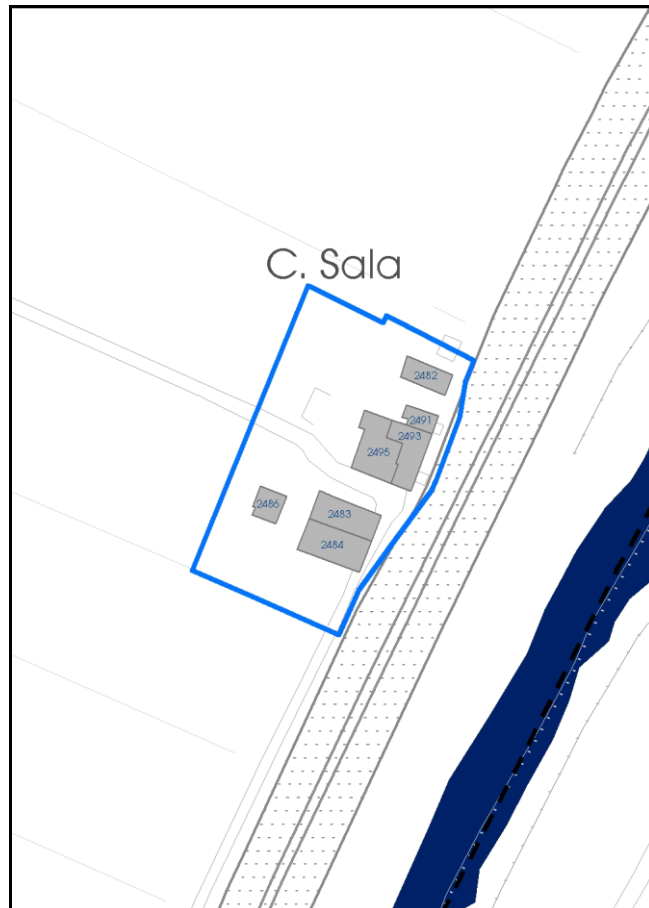


Foto aerea 2019 scala 1:2000



Estratto di mappa 2019 scala 1:2000



La perimetrazione del nucleo soprariportata è ai soli fini indicativi e non ha alcuna ricaduta normativa sulla base della disciplina di PUG.

Comune di Modena

Codice nucleo: 40_19dr

nucleo recuperato

LOCALIZZAZIONE

Indirizzo: STRADA VILLAVARA

Numero civico: 48

Riferimenti catastali: Foglio: 40

Mappale: 19

FUNZIONI

- | | | | |
|---|--|---|---|
| <input checked="" type="checkbox"/> Residenza | <input checked="" type="checkbox"/> Deposito | <input type="checkbox"/> Allevamento | <input type="checkbox"/> Centro Aziendale |
| <input type="checkbox"/> Serra/vivaio | <input type="checkbox"/> Agriturismo | <input type="checkbox"/> Maneggio | <input type="checkbox"/> Impianto di trasformazione |
| <input type="checkbox"/> Altre attività econom. | <input type="checkbox"/> Fattoria didattica | <input type="checkbox"/> Imp. tecnologico | <input type="checkbox"/> Attività agricola residua |

Note:

DESCRIZIONE DELL'IMPIANTO INSEDIATIVO

Impianto storico

Numero edifici: 7

Numero edifici oggetto di indagine: 5

- ☐ Vincolo Monumentale D.Lgs. 42/2004
- ☐ Vincolo Giardino di notevole interesse
- ☐ Presenza di edifici estranei all'impianto -

Assetto morfologico: disposizione libera

Elementi componenti presenti:

- | | | | |
|--|---|--|---|
| <input type="checkbox"/> recinzione | <input type="checkbox"/> manufatto funzionale | <input checked="" type="checkbox"/> albero singolo | <input type="checkbox"/> alberatura a macchia |
| <input checked="" type="checkbox"/> pavimentazione | <input type="checkbox"/> siepe | <input type="checkbox"/> alberatura a filare | <input type="checkbox"/> altro |

Note elementi:

RELAZIONI CON IL CONTESTO TERRITORIALE

Tipo di accesso: ☒ accesso indiretto ☐ accesso diretto da viabilità ☒ accesso tramite stradello

Contesto paesaggistico:

- | | |
|---|--|
| <input type="checkbox"/> appartenenza ad agglomerato rurale | <input type="checkbox"/> prossimità a territorio urbanizzato |
| <input checked="" type="checkbox"/> insediamento isolato | <input type="checkbox"/> prossimità ad infrastrutture |
| <input type="checkbox"/> prossimità ad area produttiva | <input checked="" type="checkbox"/> prossimità a corso d'acqua |

Criticità ambientali: assenti

NOTE

SCHEDA ANALITICA EDIFICIO

N. 2644

Codice nucleo: 40_19dr

Codice edificio: 2483

LOCALIZZAZIONE

Indirizzo: STRADA VILLAVARA

civico: 48

Riferimenti catastali 2019

Foglio: 40 Mappale: 19

Quartiere: 2 - S.LAZZARO - MODENA EST - CROCETTA

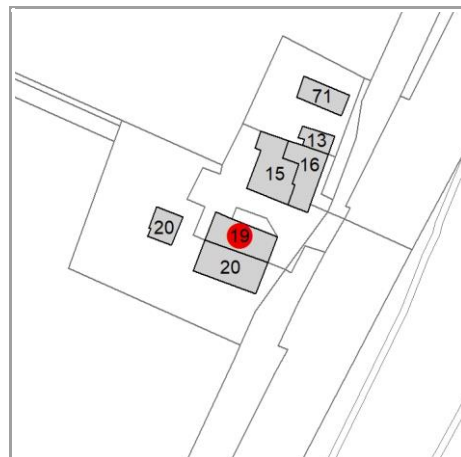
FUNZIONE

Funzione principale: residenza

Funzione secondaria ---

Stato di utilizzazione: in uso

☐ Edificio produttivo agricolo dismesso



CARATTERISTICHE DELL'EDIFICIO

Numero di piani: 2

Numero di alloggi: 1

Superficie abitazione (mq): 132

Superficie altre funzioni (mq): 0

Epoca di costruzione: fino al 1800

Tipologia edilizia storica: **edificio a blocco**

☐ Coerenza con l'impianto storico originario

Integrità tipologica: alterata

Tipo di alterazione: alterazione dell'involucro

Stato di conservazione: medio

Vincolo Monumentale D.Lgs. 42/2004: non presente

VALUTAZIONE

☐ Valore Storico Architettonico

☒ Valore Storico Culturale Testimoniale

☐ Valore Storico Culturale Testimoniale - Edilizia Minore

NOTE

DOCUMENTAZIONE FOTOGRAFICA

Foto censimento 1985/1987



Foto censimento 2017/2020



CENSIMENTO PATRIMONIO EDILIZIO 2021 TERRITORIO RURALE

N° IDENTIFICATIVO SCHEDA: 2645

Codice nucleo: 40_19dr

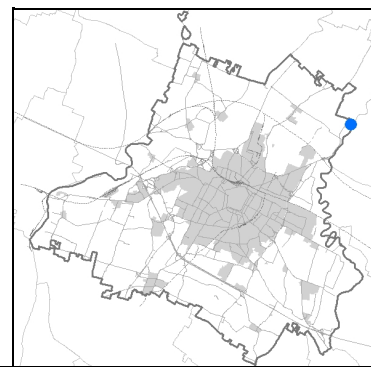


Foto aerea 2019 - C.G.R. s.p.a. Parma scala 1:5000



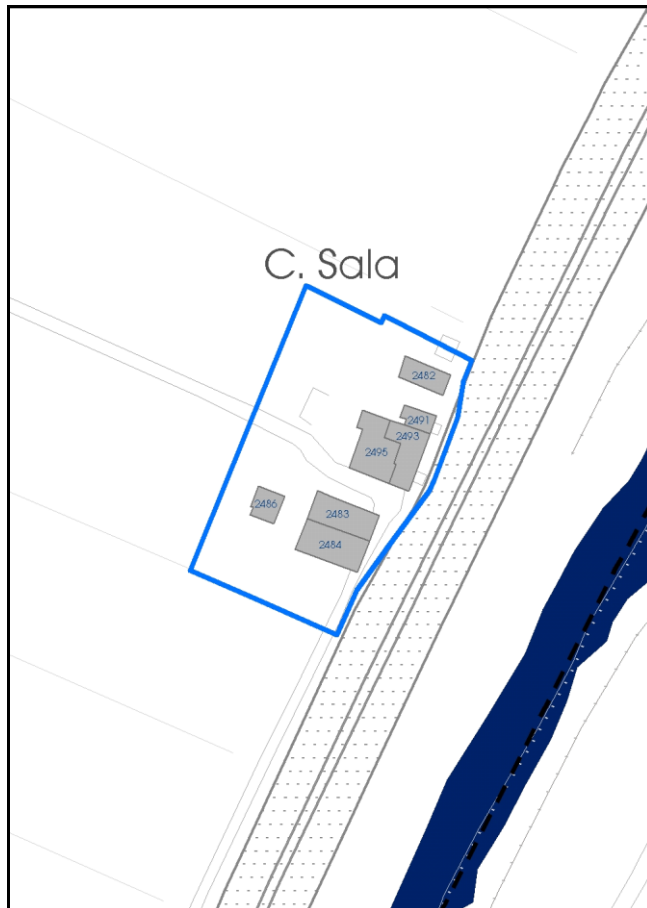


Foto aerea 2019 scala 1:2000



Estratto di mappa 2019 scala 1:2000



La perimetrazione del nucleo soprariportata è ai soli fini indicativi e non ha alcuna ricaduta normativa sulla base della disciplina di PUG.

Comune di Modena

Codice nucleo: 40_19dr

nucleo recuperato

LOCALIZZAZIONE

Indirizzo: STRADA VILLAVARA

Numero civico: 48

Riferimenti catastali: Foglio: 40

Mappale: 19

FUNZIONI

- | | | | |
|---|--|---|---|
| <input checked="" type="checkbox"/> Residenza | <input checked="" type="checkbox"/> Deposito | <input type="checkbox"/> Allevamento | <input type="checkbox"/> Centro Aziendale |
| <input type="checkbox"/> Serra/vivaio | <input type="checkbox"/> Agriturismo | <input type="checkbox"/> Maneggio | <input type="checkbox"/> Impianto di trasformazione |
| <input type="checkbox"/> Altre attività econom. | <input type="checkbox"/> Fattoria didattica | <input type="checkbox"/> Imp. tecnologico | <input type="checkbox"/> Attività agricola residua |

Note:

DESCRIZIONE DELL'IMPIANTO INSEDIATIVO

Impianto storico

Numero edifici: 7

Numero edifici oggetto di indagine: 5

- ☐ Vincolo Monumentale D.Lgs. 42/2004
- ☐ Vincolo Giardino di notevole interesse
- ☐ Presenza di edifici estranei all'impianto -

Assetto morfologico: disposizione libera

Elementi componenti presenti:

- | | | | |
|--|---|--|---|
| <input type="checkbox"/> recinzione | <input type="checkbox"/> manufatto funzionale | <input checked="" type="checkbox"/> albero singolo | <input type="checkbox"/> alberatura a macchia |
| <input checked="" type="checkbox"/> pavimentazione | <input type="checkbox"/> siepe | <input type="checkbox"/> alberatura a filare | <input type="checkbox"/> altro |

Note elementi:

RELAZIONI CON IL CONTESTO TERRITORIALE

Tipo di accesso: ☒ accesso indiretto ☐ accesso diretto da viabilità ☒ accesso tramite stradello

Contesto paesaggistico:

- | | |
|---|--|
| <input type="checkbox"/> appartenenza ad agglomerato rurale | <input type="checkbox"/> prossimità a territorio urbanizzato |
| <input checked="" type="checkbox"/> insediamento isolato | <input type="checkbox"/> prossimità ad infrastrutture |
| <input type="checkbox"/> prossimità ad area produttiva | <input checked="" type="checkbox"/> prossimità a corso d'acqua |

Criticità ambientali: assenti

NOTE

SCHEDA ANALITICA EDIFICIO

N. 2645

Codice nucleo: 40_19dr

Codice edificio: 2484

LOCALIZZAZIONE

Indirizzo: STRADA VILLAVARA

civico: 48

Riferimenti catastali 2019

Foglio: 40 Mappale: 20

Quartiere: 2 - S.LAZZARO - MODENA EST - CROCETTA

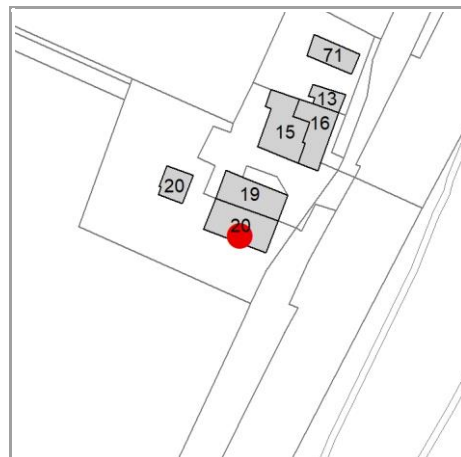
FUNZIONE

Funzione principale: deposito

Funzione secondaria ---

Stato di utilizzazione: in uso

☐ Edificio produttivo agricolo dismesso



CARATTERISTICHE DELL'EDIFICIO

Numero di piani: 2

Numero di alloggi: 0

Superficie abitazione (mq): 0

Superficie altre funzioni (mq): 155

Epoca di costruzione: fino al 1800

Tipologia edilizia storica: **edificio a blocco**

☐ Coerenza con l'impianto storico originario

Integrità tipologica: alterata

Tipo di alterazione: alterazione dell'involucro

Stato di conservazione: buono

Vincolo Monumentale D.Lgs. 42/2004: non presente

VALUTAZIONE

☐ Valore Storico Architettonico

☒ Valore Storico Culturale Testimoniale

☐ Valore Storico Culturale Testimoniale - Edilizia Minore

NOTE

DOCUMENTAZIONE FOTOGRAFICA

Foto censimento 1985/1987



Foto censimento 2017/2020



CENSIMENTO PATRIMONIO EDILIZIO 2021

TERRITORIO RURALE

N° IDENTIFICATIVO SCHEDA: 2646

Codice nucleo: 40_457

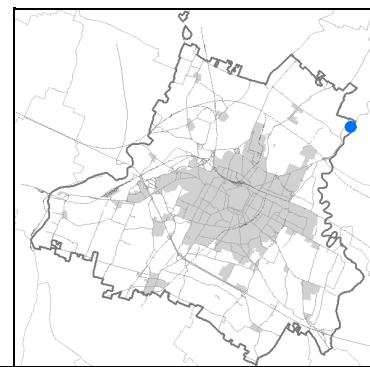


Foto aerea 2019 - C.G.R. s.p.a. Parma scala 1:5000





Foto aerea 2019 scala 1:2000



Estratto di mappa 2019 scala 1:2000



La perimetrazione del nucleo soprariportata è ai soli fini indicativi e non ha alcuna ricaduta normativa sulla base della disciplina di PUG.

Comune di Modena

Codice nucleo: 40_457

LOCALIZZAZIONE

Indirizzo: STRADA VILLAVARA

Numero civico: 32

Riferimenti catastali: Foglio: 40

Mappale: 70

FUNZIONI

- | | | | |
|---|--|---|---|
| <input checked="" type="checkbox"/> Residenza | <input checked="" type="checkbox"/> Deposito | <input type="checkbox"/> Allevamento | <input type="checkbox"/> Centro Aziendale |
| <input type="checkbox"/> Serra/vivaio | <input type="checkbox"/> Agriturismo | <input type="checkbox"/> Maneggio | <input type="checkbox"/> Impianto di trasformazione |
| <input type="checkbox"/> Altre attività econom. | <input type="checkbox"/> Fattoria didattica | <input type="checkbox"/> Imp. tecnologico | <input type="checkbox"/> Attività agricola residua |

Note:

DESCRIZIONE DELL'IMPIANTO INSEDIATIVO

Impianto storico

Numero edifici: 3

Numero edifici oggetto di indagine: 2

- ☐ Vincolo Monumentale D.Lgs. 42/2004
- ☐ Vincolo Giardino di notevole interesse
- ☐ Presenza di edifici estranei all'impianto -

Assetto morfologico: cortile

Elementi componenti presenti:

- | | | | |
|---|---|--|--|
| <input type="checkbox"/> recinzione | <input type="checkbox"/> manufatto funzionale | <input checked="" type="checkbox"/> albero singolo | <input checked="" type="checkbox"/> alberatura a macchia |
| <input type="checkbox"/> pavimentazione | <input type="checkbox"/> siepe | <input type="checkbox"/> alberatura a filare | <input type="checkbox"/> altro |

Note elementi:

RELAZIONI CON IL CONTESTO TERRITORIALE

Tipo di accesso: ☐ accesso indiretto ☐ accesso diretto da viabilità ☒ accesso tramite stradello

Contesto paesaggistico:

- | | |
|---|--|
| <input type="checkbox"/> appartenenza ad agglomerato rurale | <input type="checkbox"/> prossimità a territorio urbanizzato |
| <input checked="" type="checkbox"/> insediamento isolato | <input type="checkbox"/> prossimità ad infrastrutture |
| <input type="checkbox"/> prossimità ad area produttiva | <input checked="" type="checkbox"/> prossimità a corso d'acqua |

Criticità ambientali: assenti

NOTE

SCHEDA ANALITICA EDIFICIO

N. 2646

Codice nucleo: 40_457

Codice edificio: 2492

LOCALIZZAZIONE

Indirizzo: STRADA VILLAVARA

civico: 32

Riferimenti catastali 2019

Foglio: 40

Mappale: 70

Quartiere: 2 - S.LAZZARO - MODENA EST - CROCETTA

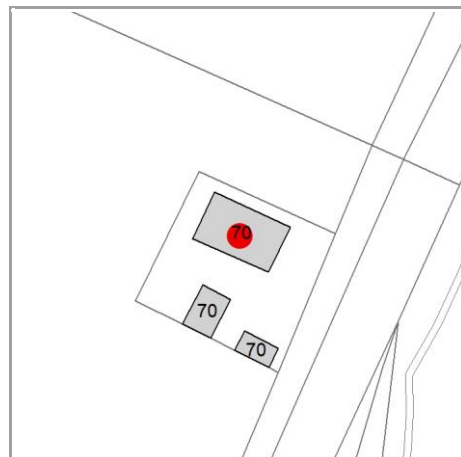
FUNZIONE

Funzione principale: deposito

Funzione secondaria ---

Stato di utilizzazione: uso non rilevabile

☐ Edificio produttivo agricolo dismesso



CARATTERISTICHE DELL'EDIFICIO

Numero di piani: 2

Numero di alloggi: 0

Superficie abitazione (mq): 0

Superficie altre funzioni (mq): 300

Epoca di costruzione: dal 1801 al 1900

Tipologia edilizia storica: **stalla e fienile**

☒ Coerenza con l'impianto storico originario

Integrità tipologica: alterata

Tipo di alterazione: ampliamento

Stato di conservazione: scarso

Vincolo Monumentale D.Lgs. 42/2004: non presente

VALUTAZIONE

☐ Valore Storico Architettonico

☒ Valore Storico Culturale Testimoniale

☐ Valore Storico Culturale Testimoniale - Edilizia Minore

NOTE

DOCUMENTAZIONE FOTOGRAFICA

Foto censimento 1985/1987



Foto censimento 2017/2020

CENSIMENTO PATRIMONIO EDILIZIO 2021

TERRITORIO RURALE

N° IDENTIFICATIVO SCHEDA: 2647

Codice nucleo: 40_457

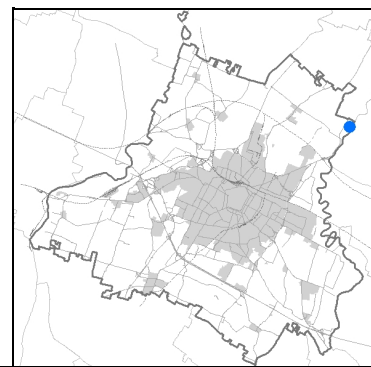


Foto aerea 2019 - C.G.R. s.p.a. Parma scala 1:5000





Foto aerea 2019 scala 1:2000



Estratto di mappa 2019 scala 1:2000



La perimetrazione del nucleo soprariportata è ai soli fini indicativi e non ha alcuna ricaduta normativa sulla base della disciplina di PUG.

Comune di Modena

Codice nucleo: 40_457

LOCALIZZAZIONE

Indirizzo: STRADA VILLAVARA

Numero civico: 32

Riferimenti catastali: Foglio: 40

Mappale: 70

FUNZIONI

- | | | | |
|---|--|---|---|
| <input checked="" type="checkbox"/> Residenza | <input checked="" type="checkbox"/> Deposito | <input type="checkbox"/> Allevamento | <input type="checkbox"/> Centro Aziendale |
| <input type="checkbox"/> Serra/vivaio | <input type="checkbox"/> Agriturismo | <input type="checkbox"/> Maneggio | <input type="checkbox"/> Impianto di trasformazione |
| <input type="checkbox"/> Altre attività econom. | <input type="checkbox"/> Fattoria didattica | <input type="checkbox"/> Imp. tecnologico | <input type="checkbox"/> Attività agricola residua |

Note:

DESCRIZIONE DELL'IMPIANTO INSEDIATIVO

Impianto storico

Numero edifici: 3

Numero edifici oggetto di indagine: 2

- ☐ Vincolo Monumentale D.Lgs. 42/2004
- ☐ Vincolo Giardino di notevole interesse
- ☐ Presenza di edifici estranei all'impianto -

Assetto morfologico: cortile

Elementi componenti presenti:

- | | | | |
|---|---|--|--|
| <input type="checkbox"/> recinzione | <input type="checkbox"/> manufatto funzionale | <input checked="" type="checkbox"/> albero singolo | <input checked="" type="checkbox"/> alberatura a macchia |
| <input type="checkbox"/> pavimentazione | <input type="checkbox"/> siepe | <input type="checkbox"/> alberatura a filare | <input type="checkbox"/> altro |

Note elementi:

RELAZIONI CON IL CONTESTO TERRITORIALE

Tipo di accesso: ☐ accesso indiretto ☐ accesso diretto da viabilità ☒ accesso tramite stradello

Contesto paesaggistico:

- | | |
|---|--|
| <input type="checkbox"/> appartenenza ad agglomerato rurale | <input type="checkbox"/> prossimità a territorio urbanizzato |
| <input checked="" type="checkbox"/> insediamento isolato | <input type="checkbox"/> prossimità ad infrastrutture |
| <input type="checkbox"/> prossimità ad area produttiva | <input checked="" type="checkbox"/> prossimità a corso d'acqua |

Criticità ambientali: assenti

NOTE

SCHEDA ANALITICA EDIFICIO

N. 2647

Codice nucleo: 40_457

Codice edificio: 2494

LOCALIZZAZIONE

Indirizzo: STRADA VILLAVARA

civico: 32

Riferimenti catastali 2019

Foglio: 40

Mappale: 70

Quartiere: 2 - S.LAZZARO - MODENA EST - CROCETTA

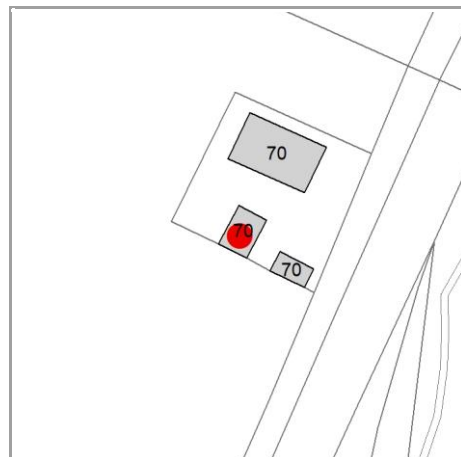
FUNZIONE

Funzione principale: residenza

Funzione secondaria ---

Stato di utilizzazione: uso non rilevabile

☐ Edificio produttivo agricolo dismesso



CARATTERISTICHE DELL'EDIFICIO

Numero di piani: 2

Numero di alloggi: 1

Superficie abitazione (mq): 190

Superficie altre funzioni (mq): 0

Epoca di costruzione: dal 1801 al 1900

Tipologia edilizia storica: **casa colonica**

☒ Coerenza con l'impianto storico originario

Integrità tipologica: originaria

Tipo di alterazione: ---

Stato di conservazione: scarso

Vincolo Monumentale D.Lgs. 42/2004: non presente

VALUTAZIONE

☐ Valore Storico Architettonico

☒ Valore Storico Culturale Testimoniale

☐ Valore Storico Culturale Testimoniale - Edilizia Minore

NOTE

DOCUMENTAZIONE FOTOGRAFICA

Foto censimento 1985/1987



Foto censimento 2017/2020

CENSIMENTO PATRIMONIO EDILIZIO 2021

TERRITORIO RURALE

N° IDENTIFICATIVO SCHEDA: 2648

Codice nucleo: 40_455

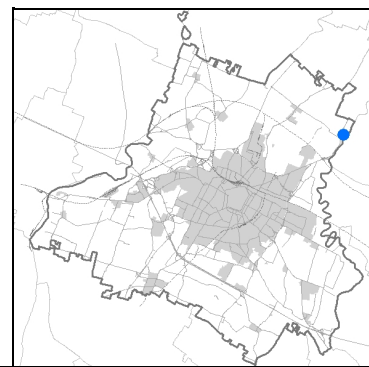


Foto aerea 2019 - C.G.R. s.p.a. Parma scala 1:5000



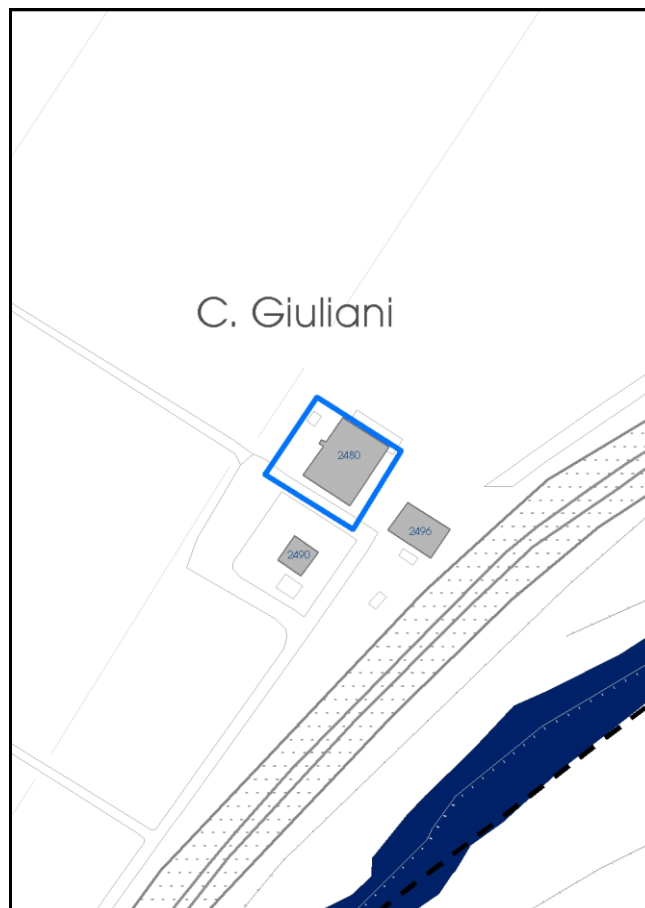


Foto aerea 2019 scala 1:2000



Estratto di mappa 2019 scala 1:2000



La perimetrazione del nucleo soprariportata è ai soli fini indicativi e non ha alcuna ricaduta normativa sulla base della disciplina di PUG.

Comune di Modena

Codice nucleo: 40_455

LOCALIZZAZIONE

Indirizzo: STRADA VILLAVARA

Numero civico: 8

Riferimenti catastali: Foglio: 40

Mappale: 39

FUNZIONI

- | | | | |
|---|--|---|---|
| <input type="checkbox"/> Residenza | <input checked="" type="checkbox"/> Deposito | <input type="checkbox"/> Allevamento | <input type="checkbox"/> Centro Aziendale |
| <input type="checkbox"/> Serra/vivaio | <input type="checkbox"/> Agriturismo | <input type="checkbox"/> Maneggio | <input type="checkbox"/> Impianto di trasformazione |
| <input type="checkbox"/> Altre attività econom. | <input type="checkbox"/> Fattoria didattica | <input type="checkbox"/> Imp. tecnologico | <input type="checkbox"/> Attività agricola residua |

Note:

DESCRIZIONE DELL'IMPIANTO INSEDIATIVO

Impianto storico

Numero edifici: 1

Numero edifici oggetto di indagine: 1

- ☐ Vincolo Monumentale D.Lgs. 42/2004
- ☐ Vincolo Giardino di notevole interesse
- ☐ Presenza di edifici estranei all'impianto -

Assetto morfologico: disposizione libera

Elementi componenti presenti:

- | | | | |
|---|---|--|---|
| <input type="checkbox"/> recinzione | <input type="checkbox"/> manufatto funzionale | <input checked="" type="checkbox"/> albero singolo | <input type="checkbox"/> alberatura a macchia |
| <input type="checkbox"/> pavimentazione | <input type="checkbox"/> siepe | <input type="checkbox"/> alberatura a filare | <input type="checkbox"/> altro |

Note elementi:

RELAZIONI CON IL CONTESTO TERRITORIALE

Tipo di accesso: ☒ accesso indiretto ☐ accesso diretto da viabilità ☐ accesso tramite stradello

Contesto paesaggistico:

- | | |
|---|--|
| <input type="checkbox"/> appartenenza ad agglomerato rurale | <input type="checkbox"/> prossimità a territorio urbanizzato |
| <input checked="" type="checkbox"/> insediamento isolato | <input type="checkbox"/> prossimità ad infrastrutture |
| <input type="checkbox"/> prossimità ad area produttiva | <input checked="" type="checkbox"/> prossimità a corso d'acqua |

Criticità ambientali: assenti

NOTE

SCHEDA ANALITICA EDIFICIO

N. 2648

Codice nucleo: 40_455

Codice edificio: 2480

LOCALIZZAZIONE

Indirizzo: STRADA VILLAVARA

civico: 8

Riferimenti catastali 2019

Foglio: 40

Mappale: 39

Quartiere: 2 - S.LAZZARO - MODENA EST - CROCETTA

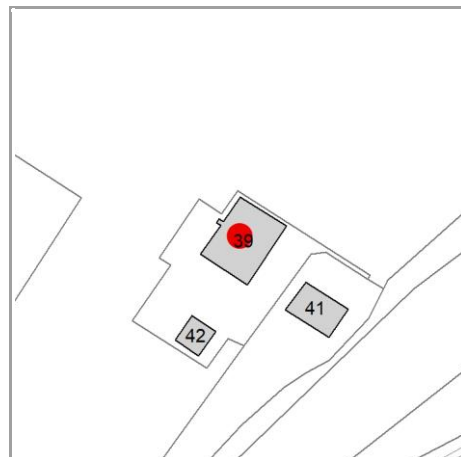
FUNZIONE

Funzione principale: deposito

Funzione secondaria ---

Stato di utilizzazione: in uso

☐ Edificio produttivo agricolo dismesso



CARATTERISTICHE DELL'EDIFICIO

Numero di piani: 2

Numero di alloggi: 0

Superficie abitazione (mq): 0

Superficie altre funzioni (mq): 500

Epoca di costruzione: dal 1801 al 1900

Tipologia edilizia storica: **stalla e fienile**

☒ Coerenza con l'impianto storico originario

Integrità tipologica: alterata

Tipo di alterazione: ampliamento

Stato di conservazione: scarso

Vincolo Monumentale D.Lgs. 42/2004: non presente

VALUTAZIONE

☐ Valore Storico Architettonico

☒ Valore Storico Culturale Testimoniale

☐ Valore Storico Culturale Testimoniale - Edilizia Minore

NOTE

DOCUMENTAZIONE FOTOGRAFICA

Foto censimento 1985/1987



Foto censimento 2017/2020

CENSIMENTO PATRIMONIO EDILIZIO 2021

TERRITORIO RURALE

N° IDENTIFICATIVO SCHEDA: 2649

Codice nucleo: 40_13d

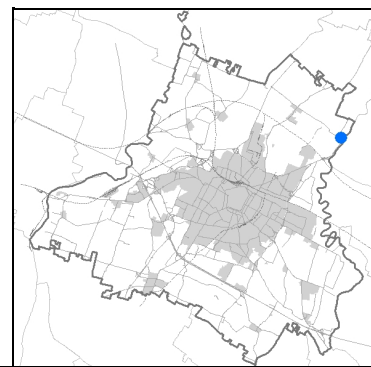


Foto aerea 2019 - C.G.R. s.p.a. Parma scala 1:5000





Foto aerea 2019 scala 1:2000



Estratto di mappa 2019 scala 1:2000



La perimetrazione del nucleo soprariportata è ai soli fini indicativi e non ha alcuna ricaduta normativa sulla base della disciplina di PUG.

Comune di Modena

Codice nucleo: 40_13d

nucleo non recuperato

LOCALIZZAZIONE

Indirizzo: STRADA VILLAVARA

Numero civico: 8

Riferimenti catastali: Foglio: 40

Mappale: 51

FUNZIONI

- | | | | |
|---|---|---|---|
| <input checked="" type="checkbox"/> Residenza | <input type="checkbox"/> Deposito | <input type="checkbox"/> Allevamento | <input type="checkbox"/> Centro Aziendale |
| <input type="checkbox"/> Serra/vivaio | <input type="checkbox"/> Agriturismo | <input type="checkbox"/> Maneggio | <input type="checkbox"/> Impianto di trasformazione |
| <input type="checkbox"/> Altre attività econom. | <input type="checkbox"/> Fattoria didattica | <input type="checkbox"/> Imp. tecnologico | <input type="checkbox"/> Attività agricola residua |

Note:

DESCRIZIONE DELL'IMPIANTO INSEDIATIVO

Impianto storico

Numero edifici: 2

Numero edifici oggetto di indagine: 2

- ☐ Vincolo Monumentale D.Lgs. 42/2004
- ☐ Vincolo Giardino di notevole interesse
- ☐ Presenza di edifici estranei all'impianto -

Assetto morfologico: corte aperta

Elementi componenti presenti:

- | | | | |
|--|---|--|--|
| <input checked="" type="checkbox"/> recinzione | <input type="checkbox"/> manufatto funzionale | <input type="checkbox"/> albero singolo | <input checked="" type="checkbox"/> alberatura a macchia |
| <input type="checkbox"/> pavimentazione | <input checked="" type="checkbox"/> siepe | <input type="checkbox"/> alberatura a filare | <input type="checkbox"/> altro |

Note elementi:

RELAZIONI CON IL CONTESTO TERRITORIALE

Tipo di accesso: ☐ accesso indiretto ☐ accesso diretto da viabilità ☐ accesso tramite stradello

Contesto paesaggistico:

- | | |
|---|--|
| <input type="checkbox"/> appartenenza ad agglomerato rurale | <input type="checkbox"/> prossimità a territorio urbanizzato |
| <input checked="" type="checkbox"/> insediamento isolato | <input type="checkbox"/> prossimità ad infrastrutture |
| <input type="checkbox"/> prossimità ad area produttiva | <input checked="" type="checkbox"/> prossimità a corso d'acqua |

Criticità ambientali: assenti

NOTE

SCHEDA ANALITICA EDIFICIO

N. 2649

Codice nucleo: 40_13d

Codice edificio: 2497

LOCALIZZAZIONE

Indirizzo: STRADA VILLAVARA

civico: 8

Riferimenti catastali 2019

Foglio: 40

Mappale: 50

Quartiere: 2 - S.LAZZARO - MODENA EST - CROCETTA

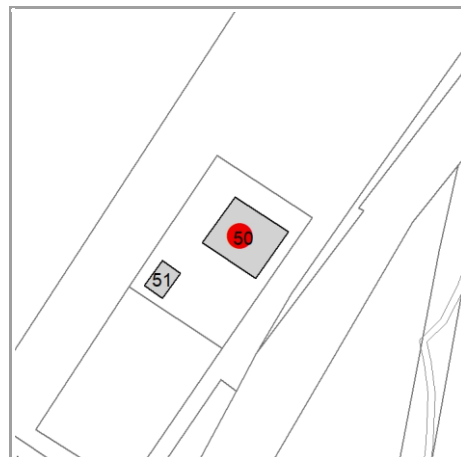
FUNZIONE

Funzione principale: residenza

Funzione secondaria: deposito

Stato di utilizzazione: in uso

☐ Edificio produttivo agricolo dismesso



CARATTERISTICHE DELL'EDIFICIO

Numero di piani:

Numero di alloggi: 1

Superficie abitazione (mq): 0

Superficie altre funzioni (mq): 0

Epoca di costruzione: dal 1901 al 1945

Tipologia edilizia storica: **edificio a porta morta**

☒ Coerenza con l'impianto storico originario

Integrità tipologica:

Tipo di alterazione: ---

Stato di conservazione: buono

Vincolo Monumentale D.Lgs. 42/2004: non presente

VALUTAZIONE

☐ Valore Storico Architettonico

☒ Valore Storico Culturale Testimoniale

☐ Valore Storico Culturale Testimoniale - Edilizia Minore

NOTE

DOCUMENTAZIONE FOTOGRAFICA

Foto censimento 1985/1987



Foto censimento 2017/2020

CENSIMENTO PATRIMONIO EDILIZIO 2021

TERRITORIO RURALE

N° IDENTIFICATIVO SCHEDA: 2650

Codice nucleo: 40_13d

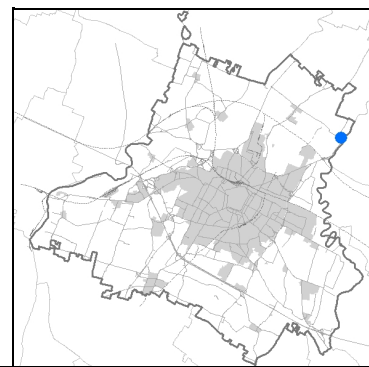


Foto aerea 2019 - C.G.R. s.p.a. Parma scala 1:5000





Foto aerea 2019 scala 1:2000



Estratto di mappa 2019 scala 1:2000



La perimetrazione del nucleo soprariportata è ai soli fini indicativi e non ha alcuna ricaduta normativa sulla base della disciplina di PUG.

Comune di Modena

Codice nucleo: 40_13d

nucleo non recuperato

LOCALIZZAZIONE

Indirizzo: STRADA VILLAVARA

Numero civico: 8

Riferimenti catastali: Foglio: 40

Mappale: 51

FUNZIONI

- | | | | |
|---|---|---|---|
| <input checked="" type="checkbox"/> Residenza | <input type="checkbox"/> Deposito | <input type="checkbox"/> Allevamento | <input type="checkbox"/> Centro Aziendale |
| <input type="checkbox"/> Serra/vivaio | <input type="checkbox"/> Agriturismo | <input type="checkbox"/> Maneggio | <input type="checkbox"/> Impianto di trasformazione |
| <input type="checkbox"/> Altre attività econom. | <input type="checkbox"/> Fattoria didattica | <input type="checkbox"/> Imp. tecnologico | <input type="checkbox"/> Attività agricola residua |

Note:

DESCRIZIONE DELL'IMPIANTO INSEDIATIVO

Impianto storico

Numero edifici: 2

Numero edifici oggetto di indagine: 2

- ☐ Vincolo Monumentale D.Lgs. 42/2004
- ☐ Vincolo Giardino di notevole interesse
- ☐ Presenza di edifici estranei all'impianto -

Assetto morfologico: corte aperta

Elementi componenti presenti:

- | | | | |
|--|---|--|--|
| <input checked="" type="checkbox"/> recinzione | <input type="checkbox"/> manufatto funzionale | <input type="checkbox"/> albero singolo | <input checked="" type="checkbox"/> alberatura a macchia |
| <input type="checkbox"/> pavimentazione | <input checked="" type="checkbox"/> siepe | <input type="checkbox"/> alberatura a filare | <input type="checkbox"/> altro |

Note elementi:

RELAZIONI CON IL CONTESTO TERRITORIALE

Tipo di accesso: ☐ accesso indiretto ☐ accesso diretto da viabilità ☐ accesso tramite stradello

Contesto paesaggistico:

- | | |
|---|--|
| <input type="checkbox"/> appartenenza ad agglomerato rurale | <input type="checkbox"/> prossimità a territorio urbanizzato |
| <input checked="" type="checkbox"/> insediamento isolato | <input type="checkbox"/> prossimità ad infrastrutture |
| <input type="checkbox"/> prossimità ad area produttiva | <input checked="" type="checkbox"/> prossimità a corso d'acqua |

Criticità ambientali: assenti

NOTE

Comune di Modena

CENSIMENTO PATRIMONIO EDILIZIO TERRITORIO RURALE

SCHEDA ANALITICA EDIFICIO

N. 2650

Codice nucleo: 40_13d

Codice edificio: 2481

LOCALIZZAZIONE

Indirizzo: STRADA VILLAVARA

civico: 8

Riferimenti catastali 2019

Foglio: 40

Mappale: 51

Quartiere: 2 - S.LAZZARO - MODENA EST - CROCETTA

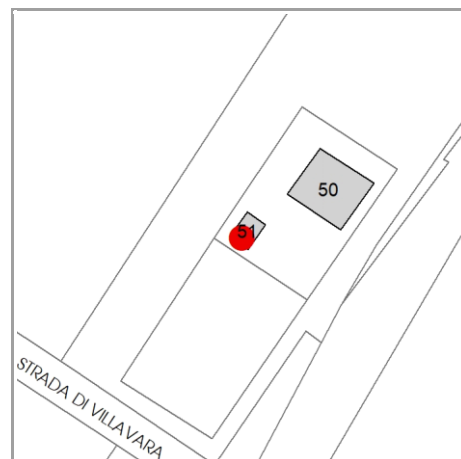
FUNZIONE

Funzione principale: deposito

Funzione secondaria ---

Stato di utilizzazione: in uso

☐ Edificio produttivo agricolo dismesso



CARATTERISTICHE DELL'EDIFICIO

Numero di piani:

Numero di alloggi: 0

Superficie abitazione (mq): 0

Superficie altre funzioni (mq): 0

Epoca di costruzione: dal 1901 al 1945

Tipologia edilizia storica: **bassocomodo**

☒ Coerenza con l'impianto storico originario

Integrità tipologica:

Tipo di alterazione: ---

Stato di conservazione: medio

Vincolo Monumentale D.Lgs. 42/2004: non presente

VALUTAZIONE

☐ Valore Storico Architettonico

☒ Valore Storico Culturale Testimoniale

☐ Valore Storico Culturale Testimoniale - Edilizia Minore

NOTE

DOCUMENTAZIONE FOTOGRAFICA

Foto censimento 1985/1987



Foto censimento 2017/2020

CENSIMENTO PATRIMONIO EDILIZIO 2021

TERRITORIO RURALE

N° IDENTIFICATIVO SCHEDA: 2651

Codice nucleo: 41_566

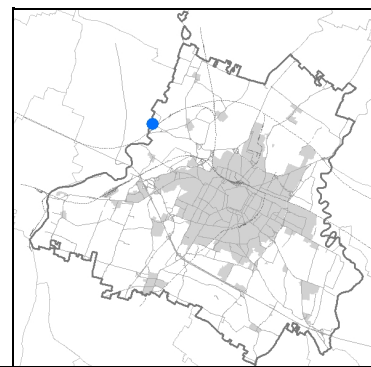


Foto aerea 2019 - C.G.R. s.p.a. Parma scala 1:5000



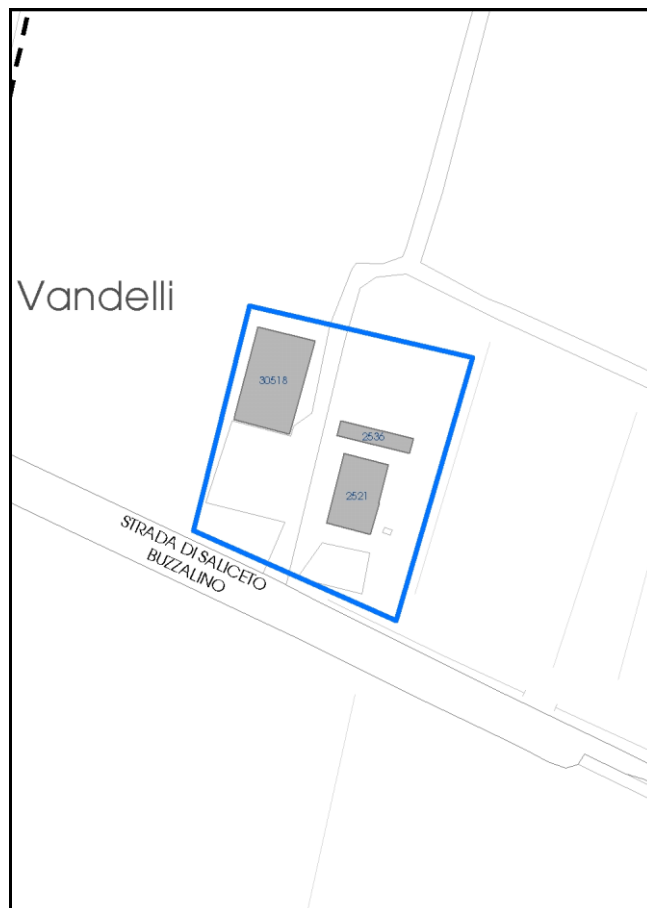


Foto aerea 2019 scala 1:2000



Estratto di mappa 2019 scala 1:2000



La perimetrazione del nucleo soprariportata è ai soli fini indicativi e non ha alcuna ricaduta normativa sulla base della disciplina di PUG.

Comune di Modena

Codice nucleo: 41_566

LOCALIZZAZIONE

Indirizzo: STRADA SALICETO BUZZALINO

Numero civico: 9

Riferimenti catastali: Foglio: 41

Mappale: 587

FUNZIONI

- | | | | |
|---|--|---|--|
| <input checked="" type="checkbox"/> Residenza | <input checked="" type="checkbox"/> Deposito | <input type="checkbox"/> Allevamento | <input checked="" type="checkbox"/> Centro Aziendale |
| <input type="checkbox"/> Serra/vivaio | <input type="checkbox"/> Agriturismo | <input type="checkbox"/> Maneggio | <input type="checkbox"/> Impianto di trasformazione |
| <input type="checkbox"/> Altre attività econom. | <input type="checkbox"/> Fattoria didattica | <input type="checkbox"/> Imp. tecnologico | <input type="checkbox"/> Attività agricola residua |

Note:

DESCRIZIONE DELL'IMPIANTO INSEDIATIVO

Impianto storico

Numero edifici: 3

Numero edifici oggetto di indagine: 1

- ☐ Vincolo Monumentale D.Lgs. 42/2004
- ☐ Vincolo Giardino di notevole interesse
- ☒ Presenza di edifici estranei all'impianto -

Assetto morfologico: cortile

Elementi componenti presenti:

- | | | | |
|--|---|---|---|
| <input checked="" type="checkbox"/> recinzione | <input type="checkbox"/> manufatto funzionale | <input checked="" type="checkbox"/> albero singolo | <input type="checkbox"/> alberatura a macchia |
| <input checked="" type="checkbox"/> pavimentazione | <input checked="" type="checkbox"/> siepe | <input checked="" type="checkbox"/> alberatura a filare | <input type="checkbox"/> altro |

Note elementi:

RELAZIONI CON IL CONTESTO TERRITORIALE

Tipo di accesso: ☐ accesso indiretto ☒ accesso diretto da viabilità ☐ accesso tramite stradello

Contesto paesaggistico:

- | | |
|---|--|
| <input type="checkbox"/> appartenenza ad agglomerato rurale | <input type="checkbox"/> prossimità a territorio urbanizzato |
| <input checked="" type="checkbox"/> insediamento isolato | <input checked="" type="checkbox"/> prossimità ad infrastrutture |
| <input type="checkbox"/> prossimità ad area produttiva | <input type="checkbox"/> prossimità a corso d'acqua |

Criticità ambientali: fonti esterne
(ferrovia a 150 m)

NOTE

SCHEDA ANALITICA EDIFICIO

N. 2651

Codice nucleo: 41_566

Codice edificio: 2536

LOCALIZZAZIONE

Indirizzo: STRADA CAMPOGALLIANO

civico: 9

Riferimenti catastali 2019

Foglio: 41

Mappale: 587

Quartiere: 4 - S.FAUSTINO - MADONNINA - QUATTRO VILLE

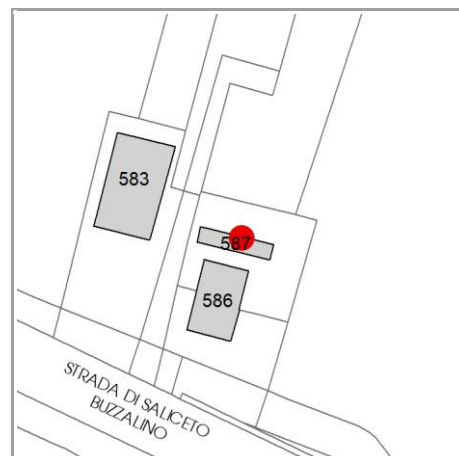
FUNZIONE

Funzione principale: deposito

Funzione secondaria ---

Stato di utilizzazione: in uso

☐ Edificio produttivo agricolo dismesso



CARATTERISTICHE DELL'EDIFICIO

Numero di piani: 1

Numero di alloggi: 0

Superficie abitazione (mq): 0

Superficie altre funzioni (mq): 80

Epoca di costruzione: dal 1801 al 1900

Tipologia edilizia storica: **bassocomodo**

☒ Coerenza con l'impianto storico originario

Integrità tipologica: alterata

Tipo di alterazione: corpo annesso precario

Stato di conservazione: medio

Vincolo Monumentale D.Lgs. 42/2004: non presente

VALUTAZIONE

☐ Valore Storico Architettonico

☒ Valore Storico Culturale Testimoniale

☐ Valore Storico Culturale Testimoniale - Edilizia Minore

NOTE

DOCUMENTAZIONE FOTOGRAFICA

Foto censimento 1985/1987



Foto censimento 2017/2020

CENSIMENTO PATRIMONIO EDILIZIO 2021

TERRITORIO RURALE

N° IDENTIFICATIVO SCHEDA: 2652

Codice nucleo: 41_27dr

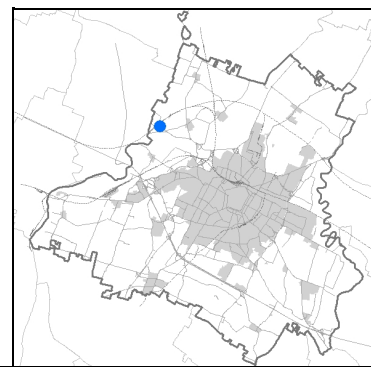


Foto aerea 2019 - C.G.R. s.p.a. Parma scala 1:5000

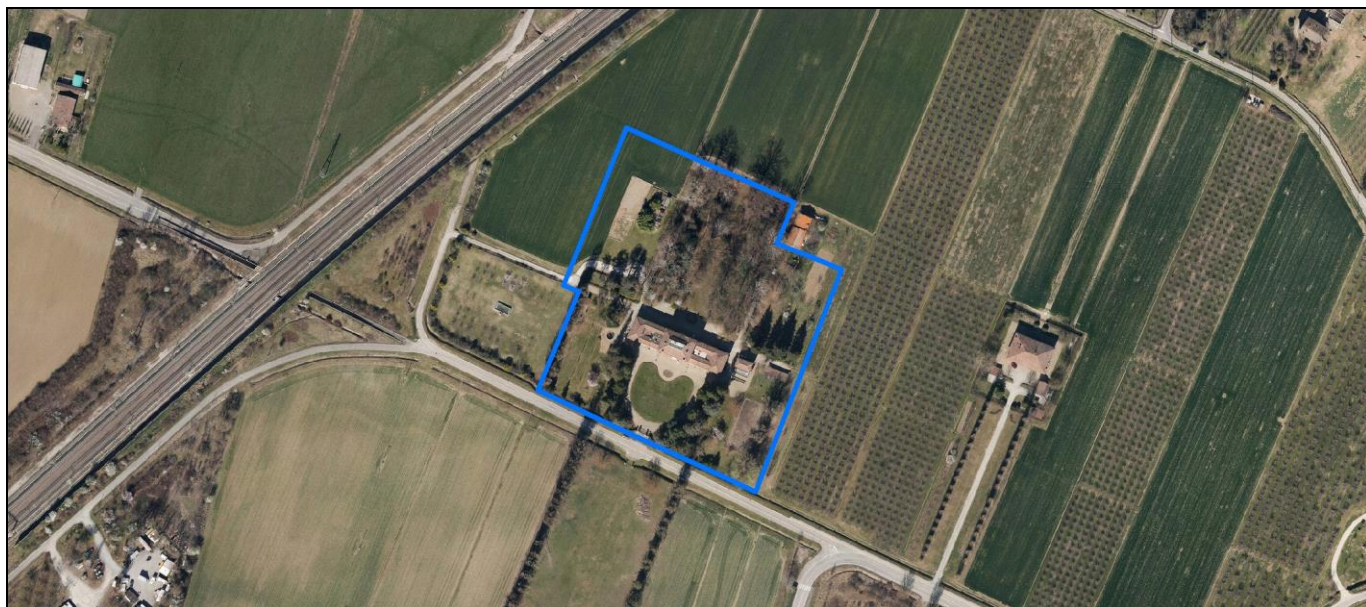
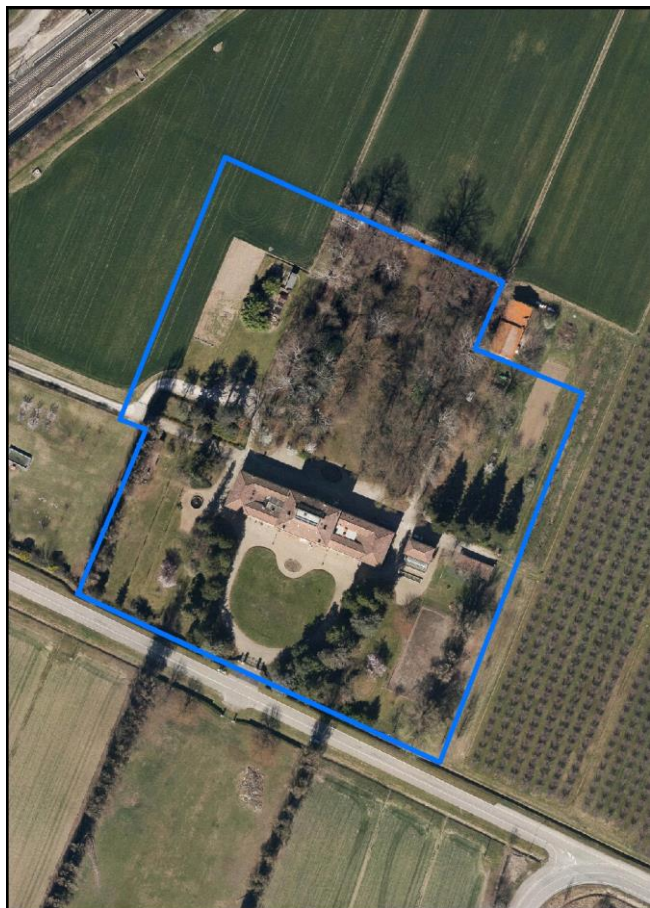
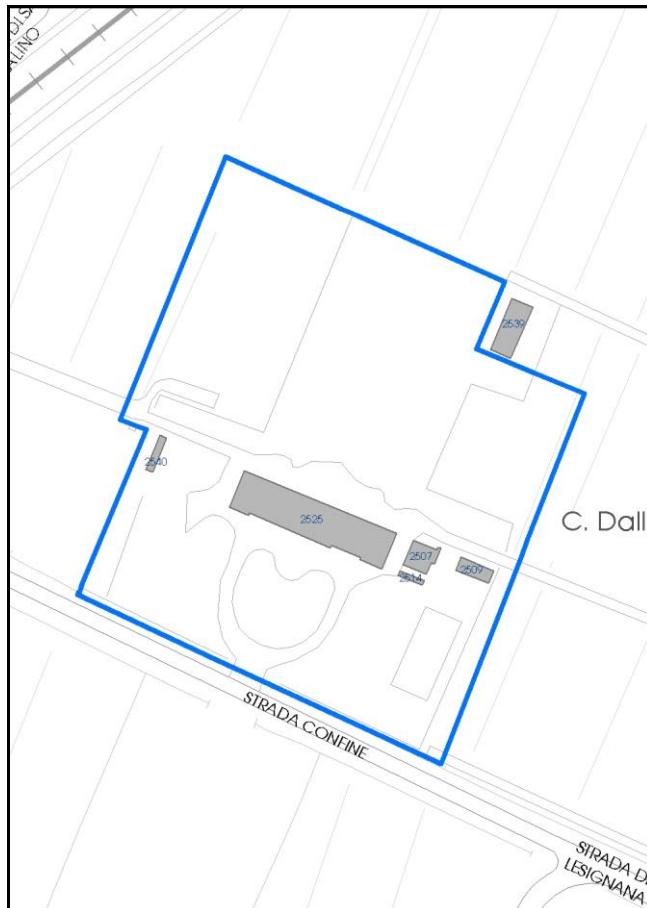


Foto aerea 2019 scala 1: 3000



Estratto di mappa 2019 scala 1: 3000



La perimetrazione del nucleo soprariportata è ai soli fini indicativi e non ha alcuna ricaduta normativa sulla base della disciplina di PUG.

Comune di Modena

Codice nucleo: 41_27dr

nucleo recuperato

LOCALIZZAZIONE

Indirizzo: STRADA CONFINE

Numero civico: 20

Riferimenti catastali: Foglio: 41

Mappale: 27

FUNZIONI

- | | | | |
|--|--|---|---|
| <input checked="" type="checkbox"/> Residenza | <input checked="" type="checkbox"/> Deposito | <input type="checkbox"/> Allevamento | <input type="checkbox"/> Centro Aziendale |
| <input checked="" type="checkbox"/> Serra/vivaio | <input type="checkbox"/> Agriturismo | <input type="checkbox"/> Maneggio | <input type="checkbox"/> Impianto di trasformazione |
| <input type="checkbox"/> Altre attività econom. | <input type="checkbox"/> Fattoria didattica | <input type="checkbox"/> Imp. tecnologico | <input type="checkbox"/> Attività agricola residua |

Note:

DESCRIZIONE DELL'IMPIANTO INSEDIATIVO

Impianto storico

Numero edifici: 5

Numero edifici oggetto di indagine: 2

- ☒ Vincolo Monumentale D.Lgs. 42/2004 **S136**
- ☒ Vincolo Giardino di notevole interesse **ALB068**
- ☐ Presenza di edifici estranei all'impianto -

Assetto morfologico: cortile

Elementi componenti presenti:

- | | | | |
|--|--|---|--|
| <input checked="" type="checkbox"/> recinzione | <input checked="" type="checkbox"/> manufatto funzionale | <input type="checkbox"/> albero singolo | <input checked="" type="checkbox"/> alberatura a macchia |
| <input checked="" type="checkbox"/> pavimentazione | <input checked="" type="checkbox"/> siepe | <input checked="" type="checkbox"/> alberatura a filare | <input type="checkbox"/> altro |

Note elementi:

RELAZIONI CON IL CONTESTO TERRITORIALE

Tipo di accesso: ☐ accesso indiretto ☒ accesso diretto da viabilità ☐ accesso tramite stradello

Contesto paesaggistico:

- | | |
|---|--|
| <input type="checkbox"/> appartenenza ad agglomerato rurale | <input type="checkbox"/> prossimità a territorio urbanizzato |
| <input checked="" type="checkbox"/> insediamento isolato | <input type="checkbox"/> prossimità ad infrastrutture |
| <input type="checkbox"/> prossimità ad area produttiva | <input type="checkbox"/> prossimità a corso d'acqua |

Criticità ambientali: assenti

NOTE

Vincolo Monumentale S136 "Villa Vandelli Dallari, parco e pertinenze". Il giardino di notevole interesse occupa una parte del nucleo.

SCHEDA ANALITICA EDIFICIO

N. 2652

Codice nucleo: 41_27dr

Codice edificio: 2525

Villa Vandelli Dallari, parco e pertinenze

LOCALIZZAZIONE

Indirizzo: STRADA CONFINE

civico: 20

Riferimenti catastali 2019

Foglio: 41

Mappale: 27

Quartiere: 4 - S.FAUSTINO - MADONNINA - QUATTRO VILLE

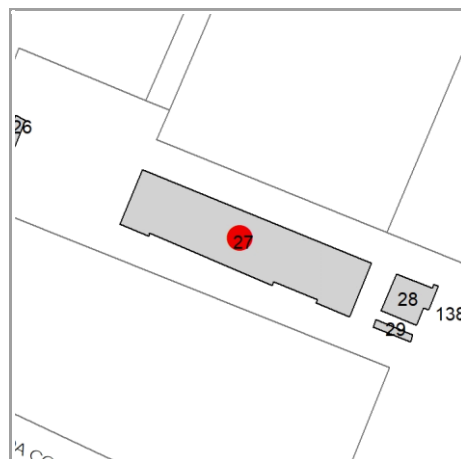
FUNZIONE

Funzione principale: residenza

Funzione secondaria: serra

Stato di utilizzazione: in uso

☐ Edificio produttivo agricolo dismesso



CARATTERISTICHE DELL'EDIFICIO

Numero di piani: 3

Numero di alloggi: 5

Superficie abitazione (mq): 978

Superficie altre funzioni (mq): 0

Epoca di costruzione: dal 1801 al 1900

Tipologia edilizia storica: **villa monumentale**

☒ Coerenza con l'impianto storico originario

Integrità tipologica: originaria

Tipo di alterazione: ---

Stato di conservazione: buono

Vincolo Monumentale D.Lgs. 42/2004: S136

VALUTAZIONE

☒ Valore Storico Architettonico

☐ Valore Storico Culturale Testimoniale

☐ Valore Storico Culturale Testimoniale - Edilizia Minore

NOTE

DOCUMENTAZIONE FOTOGRAFICA

Foto censimento 1985/1987



Foto censimento 2017/2020



CENSIMENTO PATRIMONIO EDILIZIO 2021 TERRITORIO RURALE

N° IDENTIFICATIVO SCHEDA: 2653

Codice nucleo: 41_27dr

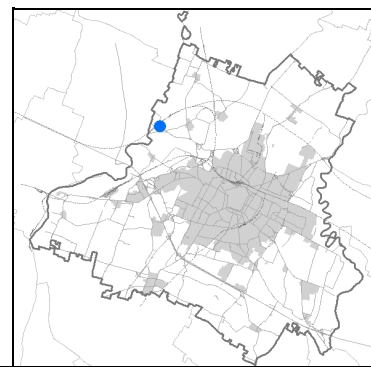


Foto aerea 2019 - C.G.R. s.p.a. Parma scala 1:5000

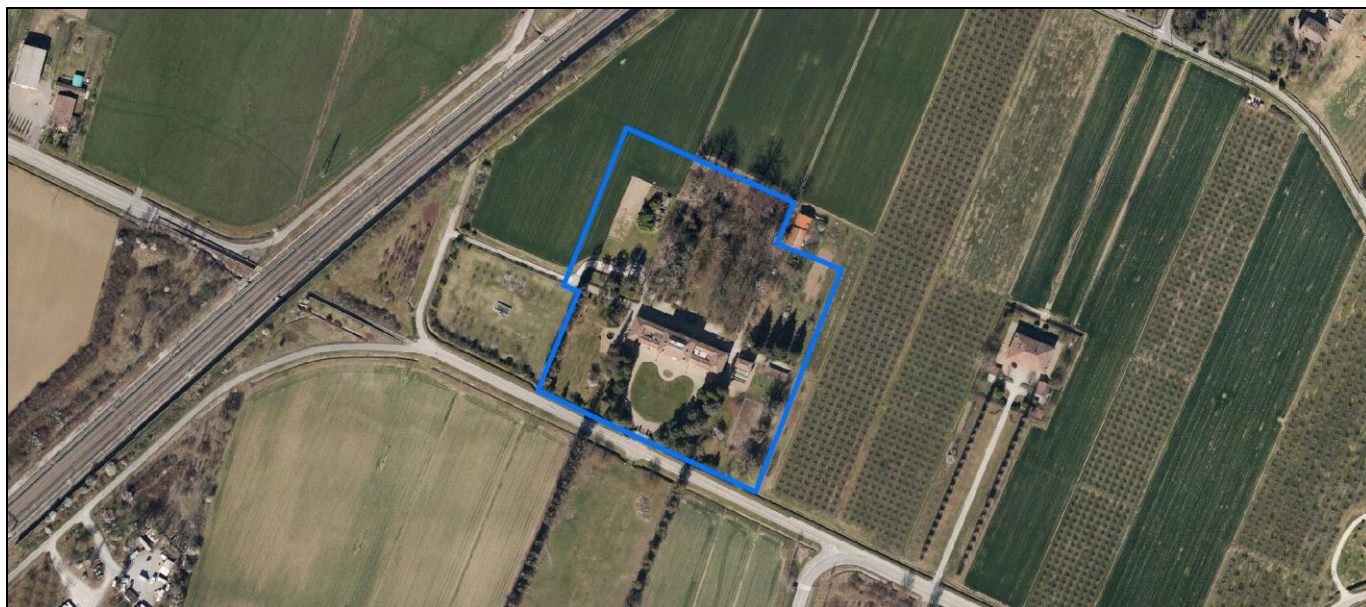
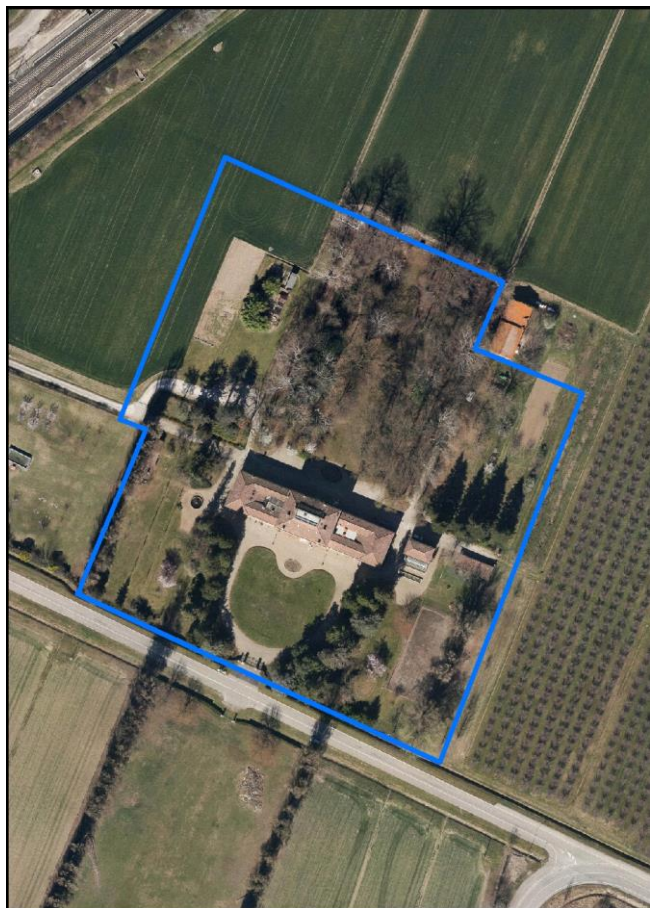
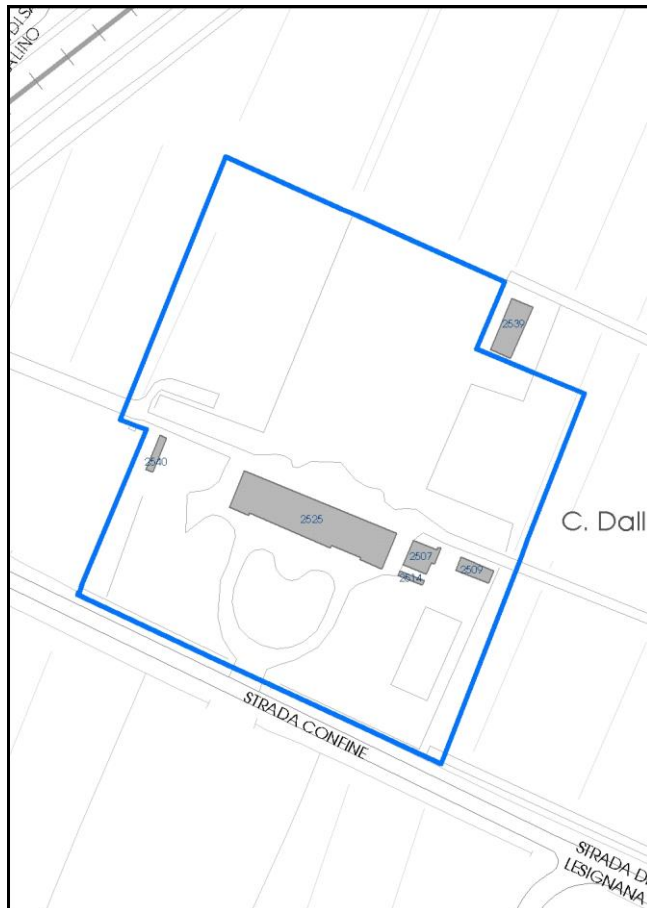


Foto aerea 2019 scala 1: 3000



Estratto di mappa 2019 scala 1: 3000



La perimetrazione del nucleo soprariportata è ai soli fini indicativi e non ha alcuna ricaduta normativa sulla base della disciplina di PUG.

Comune di Modena

Codice nucleo: 41_27dr

nucleo recuperato

LOCALIZZAZIONE

Indirizzo: STRADA CONFINE

Numero civico: 20

Riferimenti catastali: Foglio: 41

Mappale: 27

FUNZIONI

- | | | | |
|--|--|---|---|
| <input checked="" type="checkbox"/> Residenza | <input checked="" type="checkbox"/> Deposito | <input type="checkbox"/> Allevamento | <input type="checkbox"/> Centro Aziendale |
| <input checked="" type="checkbox"/> Serra/vivaio | <input type="checkbox"/> Agriturismo | <input type="checkbox"/> Maneggio | <input type="checkbox"/> Impianto di trasformazione |
| <input type="checkbox"/> Altre attività econom. | <input type="checkbox"/> Fattoria didattica | <input type="checkbox"/> Imp. tecnologico | <input type="checkbox"/> Attività agricola residua |

Note:

DESCRIZIONE DELL'IMPIANTO INSEDIATIVO

Impianto storico

Numero edifici: 5

Numero edifici oggetto di indagine: 2

- ☒ Vincolo Monumentale D.Lgs. 42/2004 **S136**
- ☒ Vincolo Giardino di notevole interesse **ALB068**
- ☐ Presenza di edifici estranei all'impianto -

Assetto morfologico: cortile

Elementi componenti presenti:

- | | | | |
|--|--|---|--|
| <input checked="" type="checkbox"/> recinzione | <input checked="" type="checkbox"/> manufatto funzionale | <input type="checkbox"/> albero singolo | <input checked="" type="checkbox"/> alberatura a macchia |
| <input checked="" type="checkbox"/> pavimentazione | <input checked="" type="checkbox"/> siepe | <input checked="" type="checkbox"/> alberatura a filare | <input type="checkbox"/> altro |

Note elementi:

RELAZIONI CON IL CONTESTO TERRITORIALE

Tipo di accesso: ☐ accesso indiretto ☒ accesso diretto da viabilità ☐ accesso tramite stradello

Contesto paesaggistico:

- | | |
|---|--|
| <input type="checkbox"/> appartenenza ad agglomerato rurale | <input type="checkbox"/> prossimità a territorio urbanizzato |
| <input checked="" type="checkbox"/> insediamento isolato | <input type="checkbox"/> prossimità ad infrastrutture |
| <input type="checkbox"/> prossimità ad area produttiva | <input type="checkbox"/> prossimità a corso d'acqua |

Criticità ambientali: assenti

NOTE

Vincolo Monumentale S136 "Villa Vandelli Dallari, parco e pertinenze". Il giardino di notevole interesse occupa una parte del nucleo.

SCHEDA ANALITICA EDIFICIO

N. 2653

Codice nucleo: 41_27dr

Codice edificio: 2507

Villa Vandelli Dallari, parco e pertinenze

LOCALIZZAZIONE

Indirizzo: STRADA CONFINE

civico: 20

Riferimenti catastali 2019

Foglio: 41 Mappale: 28

Quartiere: 4 - S.FAUSTINO - MADONNINA - QUATTRO VILLE

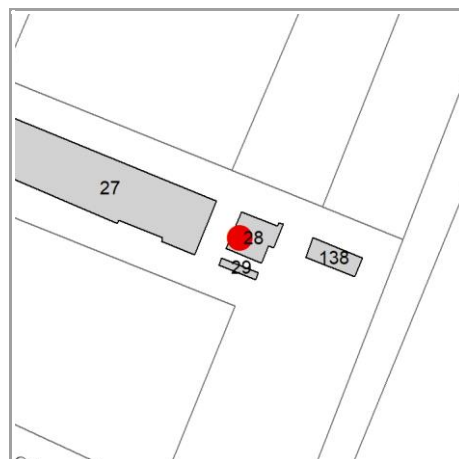
FUNZIONE

Funzione principale: serra

Funzione secondaria ---

Stato di utilizzazione: in uso

☐ Edificio produttivo agricolo dismesso



CARATTERISTICHE DELL'EDIFICIO

Numero di piani: 1

Numero di alloggi: 1

Superficie abitazione (mq): 115

Superficie altre funzioni (mq): 115

Epoca di costruzione: dal 1901 al 1945

Tipologia edilizia storica: **manufatto funzionale**

☒ Coerenza con l'impianto storico originario

Integrità tipologica: originaria

Tipo di alterazione: ---

Stato di conservazione: buono

Vincolo Monumentale D.Lgs. 42/2004: S136

VALUTAZIONE

☒ Valore Storico Architettonico

☐ Valore Storico Culturale Testimoniale

☐ Valore Storico Culturale Testimoniale - Edilizia Minore

NOTE

DOCUMENTAZIONE FOTOGRAFICA

Foto censimento 1985/1987



Foto censimento 2017/2020



CENSIMENTO PATRIMONIO EDILIZIO 2021

TERRITORIO RURALE

N° IDENTIFICATIVO SCHEDA: 2654

Codice nucleo: 41_32dr

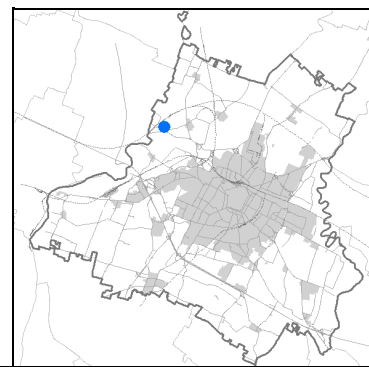


Foto aerea 2019 - C.G.R. s.p.a. Parma scala 1:5000


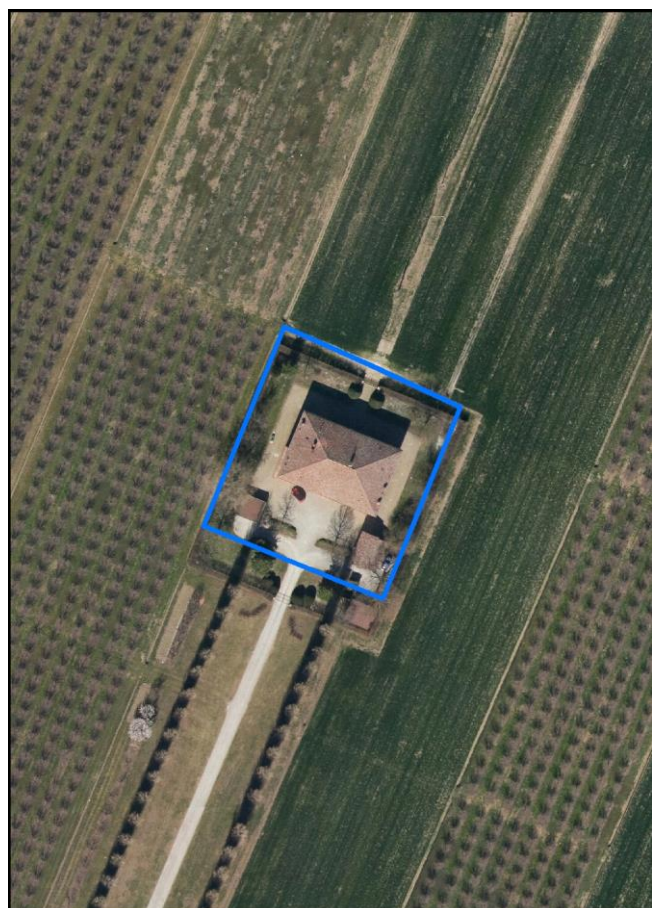
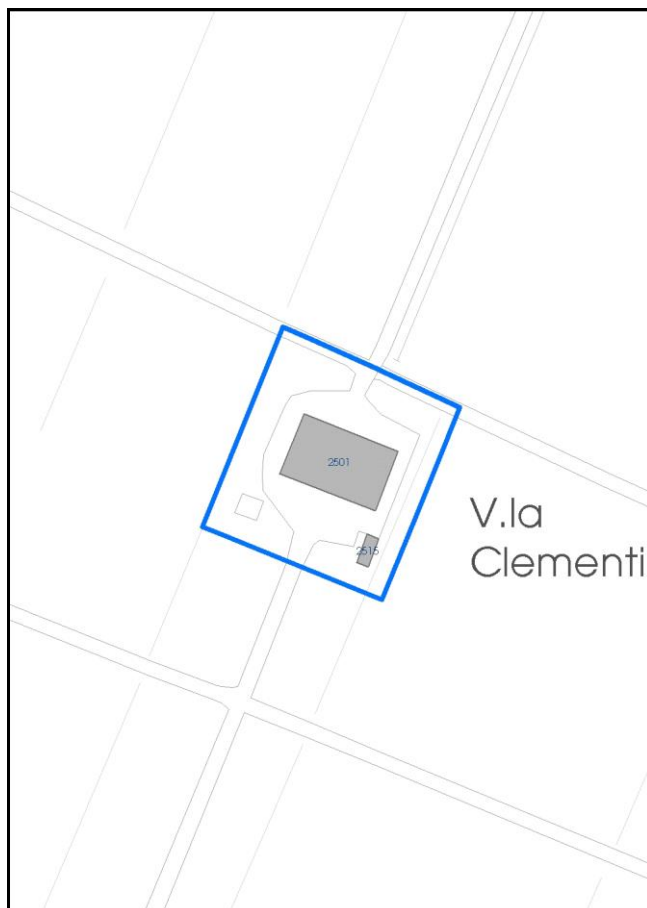


Foto aerea 2019 scala 1:2000



Estratto di mappa 2019 scala 1:2000



La perimetrazione del nucleo soprariportata è ai soli fini indicativi e non ha alcuna ricaduta normativa sulla base della disciplina di PUG.

Comune di Modena

Codice nucleo: 41_32dr

nucleo recuperato

LOCALIZZAZIONE

Indirizzo: STRADA LESIGNANA

Numero civico: 166

Riferimenti catastali: Foglio: 41

Mappale: 32

FUNZIONI

- | | | | |
|---|--|---|---|
| <input checked="" type="checkbox"/> Residenza | <input checked="" type="checkbox"/> Deposito | <input type="checkbox"/> Allevamento | <input type="checkbox"/> Centro Aziendale |
| <input type="checkbox"/> Serra/vivaio | <input type="checkbox"/> Agriturismo | <input type="checkbox"/> Maneggio | <input type="checkbox"/> Impianto di trasformazione |
| <input type="checkbox"/> Altre attività econom. | <input type="checkbox"/> Fattoria didattica | <input type="checkbox"/> Imp. tecnologico | <input type="checkbox"/> Attività agricola residua |

Note:

DESCRIZIONE DELL'IMPIANTO INSEDIATIVO

Impianto storico

Numero edifici: 2

Numero edifici oggetto di indagine: 1

- ☒ Vincolo Monumentale D.Lgs. 42/2004 **S136**
- ☐ Vincolo Giardino di notevole interesse
- ☐ Presenza di edifici estranei all'impianto -

Assetto morfologico: cortile

Elementi componenti presenti:

- | | | | |
|--|--|---|---|
| <input checked="" type="checkbox"/> recinzione | <input checked="" type="checkbox"/> manufatto funzionale | <input checked="" type="checkbox"/> albero singolo | <input type="checkbox"/> alberatura a macchia |
| <input checked="" type="checkbox"/> pavimentazione | <input checked="" type="checkbox"/> siepe | <input checked="" type="checkbox"/> alberatura a filare | <input type="checkbox"/> altro |

Note elementi:

RELAZIONI CON IL CONTESTO TERRITORIALE

Tipo di accesso: ☒ accesso indiretto ☐ accesso diretto da viabilità ☒ accesso tramite stradello

Contesto paesaggistico:

- | | |
|---|--|
| <input type="checkbox"/> appartenenza ad agglomerato rurale | <input type="checkbox"/> prossimità a territorio urbanizzato |
| <input checked="" type="checkbox"/> insediamento isolato | <input type="checkbox"/> prossimità ad infrastrutture |
| <input type="checkbox"/> prossimità ad area produttiva | <input type="checkbox"/> prossimità a corso d'acqua |

Criticità ambientali: assenti

NOTE

Vincolo Monumentale S136 "Villa Vandelli Dallari, parco e pertinenze".

SCHEDA ANALITICA EDIFICIO

N. 2654

Codice nucleo: 41_32dr

Codice edificio: 2501

Villa Vandelli Dallari, parco e pertinenze

LOCALIZZAZIONE

Indirizzo: STRADA LESIGNANA

civico: 166

Riferimenti catastali 2019

Foglio: 41

Mappale: 32

Quartiere: 4 - S.FAUSTINO - MADONNINA - QUATTRO VILLE

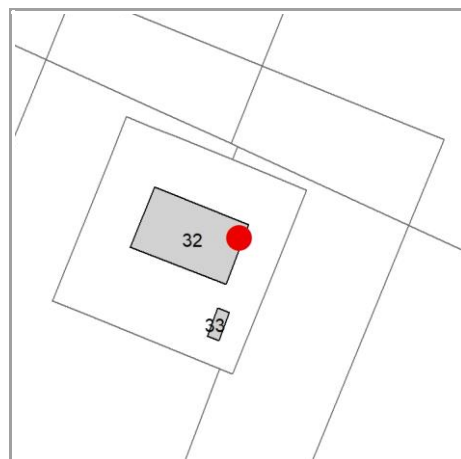
FUNZIONE

Funzione principale: residenza

Funzione secondaria ---

Stato di utilizzazione: in uso

☐ Edificio produttivo agricolo dismesso



CARATTERISTICHE DELL'EDIFICIO

Numero di piani: 2

Numero di alloggi: 2

Superficie abitazione (mq): 458

Superficie altre funzioni (mq): 0

Epoca di costruzione: dal 1801 al 1900

Tipologia edilizia storica: **villa monumentale**

☒ Coerenza con l'impianto storico originario

Integrità tipologica: originaria

Tipo di alterazione: ---

Stato di conservazione: buono

Vincolo Monumentale D.Lgs. 42/2004: S136

VALUTAZIONE

☒ Valore Storico Architettonico

☐ Valore Storico Culturale Testimoniale

☐ Valore Storico Culturale Testimoniale - Edilizia Minore

NOTE

DOCUMENTAZIONE FOTOGRAFICA

Foto censimento 1985/1987



Foto censimento 2017/2020



Codice nucleo: 41_41dr

An aerial photograph of a rural landscape. The scene is dominated by large, rectangular agricultural fields, some of which are green and others brown. A road runs horizontally across the lower portion of the image. In the upper right, there is a complex of buildings, including a large one with a red roof. A blue rectangle highlights a specific area within this building complex, containing several smaller structures and trees. To the left of the highlighted area, there is a small, isolated building with a red roof. The overall scene suggests a farm or a small industrial site in a rural setting.

An aerial photograph of a property outlined in blue. The property contains several buildings, including a large, long, light-colored structure and a smaller building with solar panels. The surrounding area consists of green fields and a road.

maggio 2023

Comune di Modena

Codice nucleo: 41_41dr

nucleo recuperato

LOCALIZZAZIONE

Indirizzo: STRADA LESIGNANA

Numero civico: 140

Riferimenti catastali: Foglio: 41

Mappale: 41

FUNZIONI

- | | | | |
|---|--|---|---|
| <input checked="" type="checkbox"/> Residenza | <input checked="" type="checkbox"/> Deposito | <input type="checkbox"/> Allevamento | <input type="checkbox"/> Centro Aziendale |
| <input type="checkbox"/> Serra/vivaio | <input type="checkbox"/> Agriturismo | <input type="checkbox"/> Maneggio | <input type="checkbox"/> Impianto di trasformazione |
| <input type="checkbox"/> Altre attività econom. | <input type="checkbox"/> Fattoria didattica | <input type="checkbox"/> Imp. tecnologico | <input type="checkbox"/> Attività agricola residua |

Note:

DESCRIZIONE DELL'IMPIANTO INSEDIATIVO

Impianto storico

Numero edifici: 5

Numero edifici oggetto di indagine: 2

- ☐ Vincolo Monumentale D.Lgs. 42/2004
- ☐ Vincolo Giardino di notevole interesse
- ☐ Presenza di edifici estranei all'impianto -

Assetto morfologico: disposizione libera

Elementi componenti presenti:

- | | | | |
|---|---|--|--|
| <input type="checkbox"/> recinzione | <input type="checkbox"/> manufatto funzionale | <input type="checkbox"/> albero singolo | <input checked="" type="checkbox"/> alberatura a macchia |
| <input type="checkbox"/> pavimentazione | <input type="checkbox"/> siepe | <input type="checkbox"/> alberatura a filare | <input type="checkbox"/> altro |

Note elementi:

RELAZIONI CON IL CONTESTO TERRITORIALE

Tipo di accesso: ☒ accesso indiretto ☐ accesso diretto da viabilità ☒ accesso tramite stradello

Contesto paesaggistico:

- | | |
|--|--|
| <input checked="" type="checkbox"/> appartenenza ad agglomerato rurale | <input type="checkbox"/> prossimità a territorio urbanizzato |
| <input type="checkbox"/> insediamento isolato | <input type="checkbox"/> prossimità ad infrastrutture |
| <input checked="" type="checkbox"/> prossimità ad area produttiva | <input type="checkbox"/> prossimità a corso d'acqua |

Criticità ambientali: assenti

NOTE

Comune di Modena

CENSIMENTO PATRIMONIO EDILIZIO TERRITORIO RURALE

SCHEDA ANALITICA EDIFICIO

N. 2655

Codice nucleo: 41_41dr

Codice edificio: 2531

Zona di Rispetto a villa Vandelli Dallari

LOCALIZZAZIONE

Indirizzo: STRADA LESIGNANA

civico: 140

Riferimenti catastali 2019

Foglio: 41 Mappale: 39

Quartiere: 4 - S.FAUSTINO - MADONNINA - QUATTRO VILLE

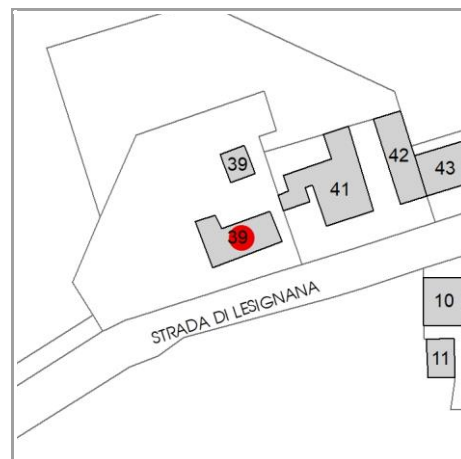
FUNZIONE

Funzione principale: residenza

Funzione secondaria ---

Stato di utilizzazione: in uso

☐ Edificio produttivo agricolo dismesso



CARATTERISTICHE DELL'EDIFICIO

Numero di piani: 2

Numero di alloggi: 3

Superficie abitazione (mq): 192

Superficie altre funzioni (mq): 0

Epoca di costruzione: dal 1801 al 1900

Tipologia edilizia storica: **casa padronale**

☒ Coerenza con l'impianto storico originario

Integrità tipologica: originaria

Tipo di alterazione: ---

Stato di conservazione: buono

Vincolo Monumentale D.Lgs. 42/2004: SZR007

VALUTAZIONE

☒ Valore Storico Architettonico

☐ Valore Storico Culturale Testimoniale

☐ Valore Storico Culturale Testimoniale - Edilizia Minore

NOTE

DOCUMENTAZIONE FOTOGRAFICA

Foto censimento 1985/1987



Foto censimento 2017/2020



CENSIMENTO PATRIMONIO EDILIZIO 2021

TERRITORIO RURALE

N° IDENTIFICATIVO SCHEDA: 2656

Codice nucleo: 41_41dr

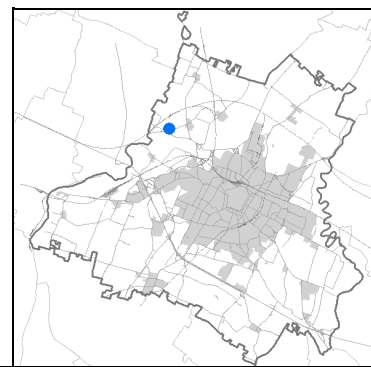


Foto aerea 2019 - C.G.R. s.p.a. Parma scala 1:5000


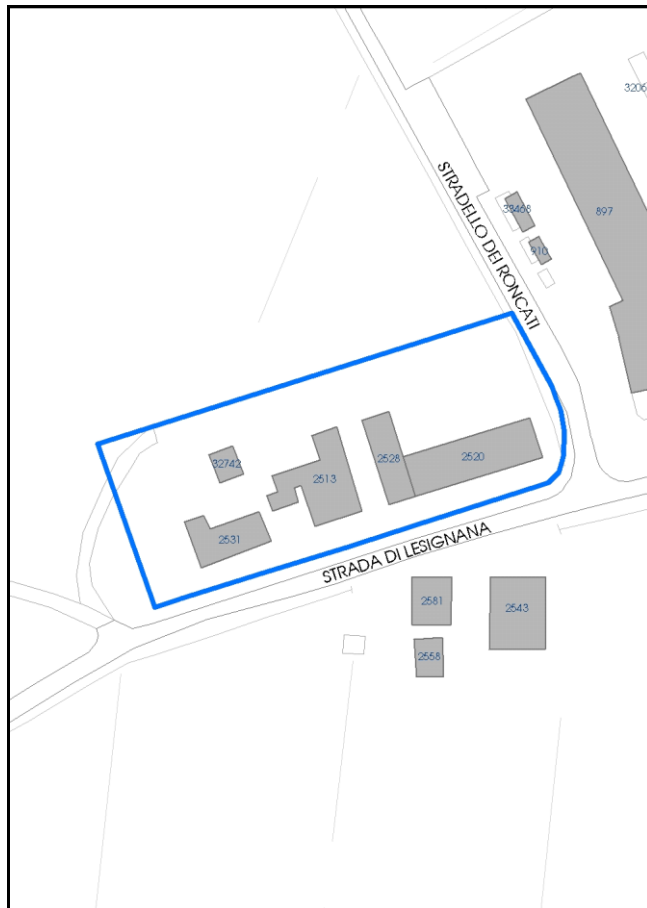


Foto aerea 2019 scala 1:2000



Estratto di mappa 2019 scala 1:2000



La perimetrazione del nucleo soprariportata è ai soli fini indicativi e non ha alcuna ricaduta normativa sulla base della disciplina di PUG.

Comune di Modena

Codice nucleo: 41_41dr

nucleo recuperato

LOCALIZZAZIONE

Indirizzo: STRADA LESIGNANA

Numero civico: 140

Riferimenti catastali: Foglio: 41

Mappale: 41

FUNZIONI

- | | | | |
|---|--|---|---|
| <input checked="" type="checkbox"/> Residenza | <input checked="" type="checkbox"/> Deposito | <input type="checkbox"/> Allevamento | <input type="checkbox"/> Centro Aziendale |
| <input type="checkbox"/> Serra/vivaio | <input type="checkbox"/> Agriturismo | <input type="checkbox"/> Maneggio | <input type="checkbox"/> Impianto di trasformazione |
| <input type="checkbox"/> Altre attività econom. | <input type="checkbox"/> Fattoria didattica | <input type="checkbox"/> Imp. tecnologico | <input type="checkbox"/> Attività agricola residua |

Note:

DESCRIZIONE DELL'IMPIANTO INSEDIATIVO

Impianto storico

Numero edifici: 5

Numero edifici oggetto di indagine: 2

- ☐ Vincolo Monumentale D.Lgs. 42/2004
- ☐ Vincolo Giardino di notevole interesse
- ☐ Presenza di edifici estranei all'impianto -

Assetto morfologico: disposizione libera

Elementi componenti presenti:

- | | | | |
|---|---|--|--|
| <input type="checkbox"/> recinzione | <input type="checkbox"/> manufatto funzionale | <input type="checkbox"/> albero singolo | <input checked="" type="checkbox"/> alberatura a macchia |
| <input type="checkbox"/> pavimentazione | <input type="checkbox"/> siepe | <input type="checkbox"/> alberatura a filare | <input type="checkbox"/> altro |

Note elementi:

RELAZIONI CON IL CONTESTO TERRITORIALE

Tipo di accesso: ☒ accesso indiretto ☐ accesso diretto da viabilità ☒ accesso tramite stradello

Contesto paesaggistico:

- | | |
|--|--|
| <input checked="" type="checkbox"/> appartenenza ad agglomerato rurale | <input type="checkbox"/> prossimità a territorio urbanizzato |
| <input type="checkbox"/> insediamento isolato | <input type="checkbox"/> prossimità ad infrastrutture |
| <input checked="" type="checkbox"/> prossimità ad area produttiva | <input type="checkbox"/> prossimità a corso d'acqua |

Criticità ambientali: assenti

NOTE

SCHEDA ANALITICA EDIFICIO

N. 2656

Codice nucleo: 41_41dr

Codice edificio: 2513

Zona di Rispetto a villa Vandelli Dallari

LOCALIZZAZIONE

Indirizzo: STRADA LESIGNANA

civico: 140

Riferimenti catastali 2019

Foglio: 41

Mappale: 41

Quartiere: 4 - S.FAUSTINO - MADONNINA - QUATTRO VILLE

FUNZIONE

Funzione principale: deposito

Funzione secondaria ---

Stato di utilizzazione: non in uso

☒ Edificio produttivo agricolo dismesso



CARATTERISTICHE DELL'EDIFICIO

Numero di piani: 2

Numero di alloggi: 0

Superficie abitazione (mq): 0

Superficie altre funzioni (mq): 327

Epoca di costruzione: dal 1901 al 1945

Tipologia edilizia storica: **stalla e fienile**

☒ Coerenza con l'impianto storico originario

Integrità tipologica: originaria

Tipo di alterazione: ---

Stato di conservazione: rudere

Vincolo Monumentale D.Lgs. 42/2004: SZR007

VALUTAZIONE

☒ Valore Storico Architettonico

☐ Valore Storico Culturale Testimoniale

☐ Valore Storico Culturale Testimoniale - Edilizia Minore

NOTE

DOCUMENTAZIONE FOTOGRAFICA

Foto censimento 1985/1987



Foto censimento 2017/2020



CENSIMENTO PATRIMONIO EDILIZIO 2021

TERRITORIO RURALE

N° IDENTIFICATIVO SCHEDA: 2657

Codice nucleo: 41_565

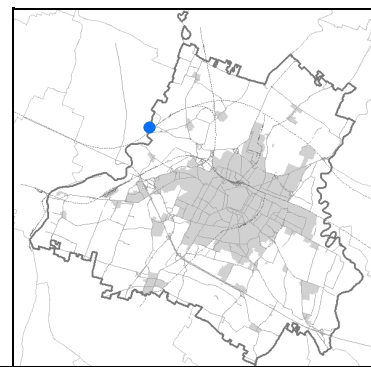


Foto aerea 2019 - C.G.R. s.p.a. Parma scala 1:5000

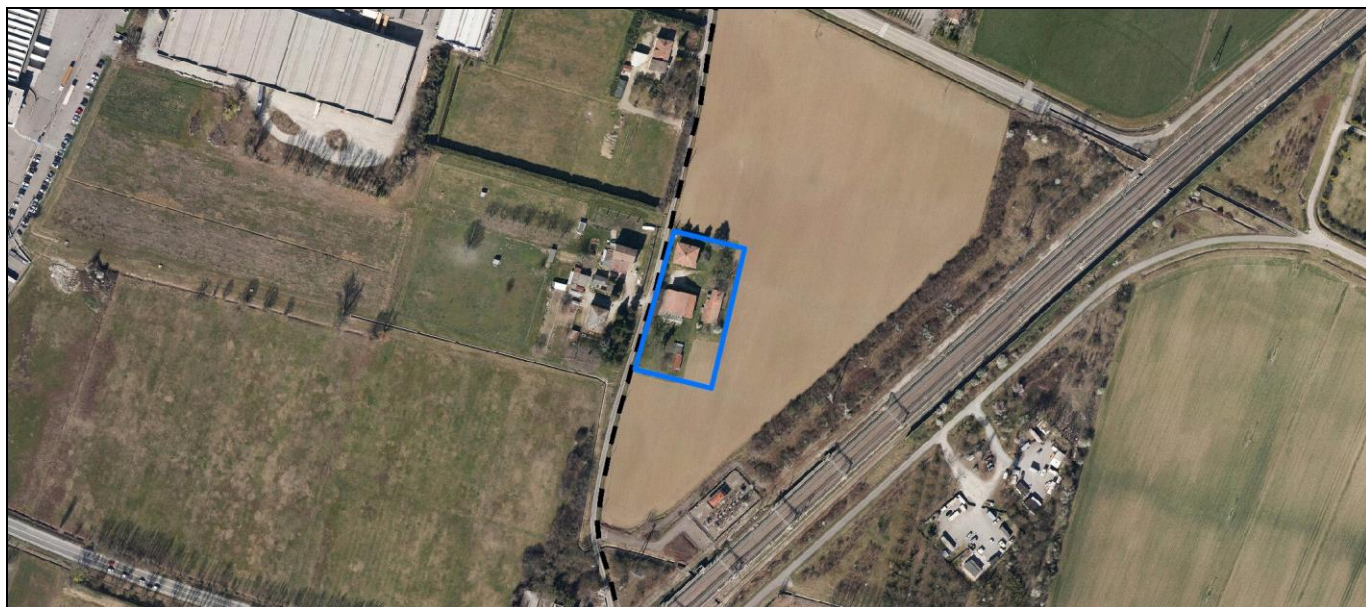
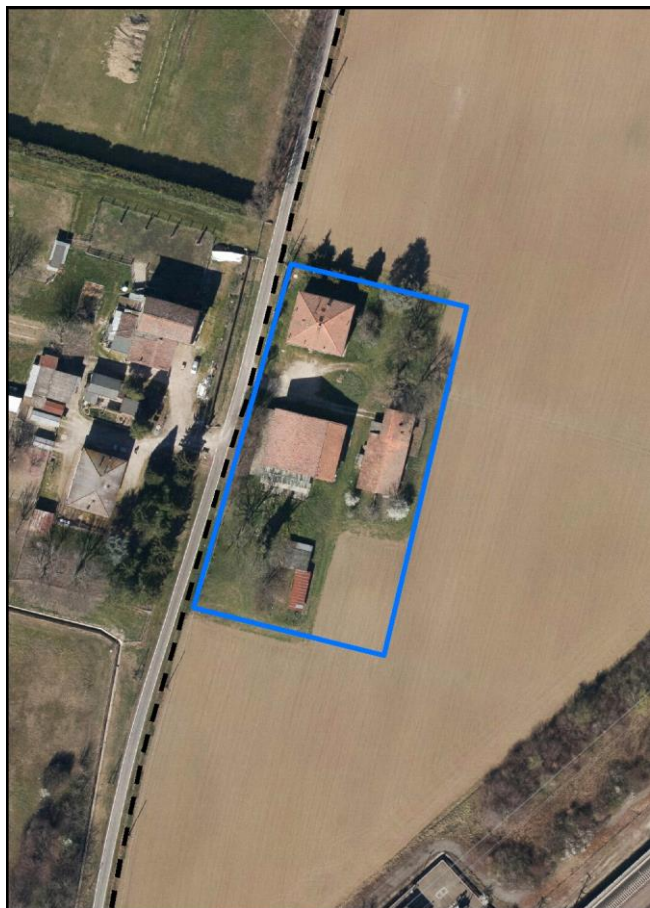


Foto aerea 2019 scala 1:2000



Estratto di mappa 2019 scala 1:2000



La perimetrazione del nucleo soprariportata è ai soli fini indicativi e non ha alcuna ricaduta normativa sulla base della disciplina di PUG.

Comune di Modena

Codice nucleo: 41_565

LOCALIZZAZIONE

Indirizzo: VIOTTOLO SECCHIA

Numero civico: 25

Riferimenti catastali: Foglio: 41

Mappale: 612

FUNZIONI

- | | | | |
|---|--|---|---|
| <input checked="" type="checkbox"/> Residenza | <input checked="" type="checkbox"/> Deposito | <input type="checkbox"/> Allevamento | <input type="checkbox"/> Centro Aziendale |
| <input type="checkbox"/> Serra/vivaio | <input type="checkbox"/> Agriturismo | <input type="checkbox"/> Maneggio | <input type="checkbox"/> Impianto di trasformazione |
| <input type="checkbox"/> Altre attività econom. | <input type="checkbox"/> Fattoria didattica | <input type="checkbox"/> Imp. tecnologico | <input type="checkbox"/> Attività agricola residua |

Note:

DESCRIZIONE DELL'IMPIANTO INSEDIATIVO

Impianto storico

Numero edifici: 4

Numero edifici oggetto di indagine: 1

- ☐ Vincolo Monumentale D.Lgs. 42/2004
- ☐ Vincolo Giardino di notevole interesse
- ☒ Presenza di edifici estranei all'impianto -

Assetto morfologico: cortile

Elementi componenti presenti:

- | | | | |
|--|---|--|--|
| <input checked="" type="checkbox"/> recinzione | <input type="checkbox"/> manufatto funzionale | <input checked="" type="checkbox"/> albero singolo | <input checked="" type="checkbox"/> alberatura a macchia |
| <input type="checkbox"/> pavimentazione | <input type="checkbox"/> siepe | <input type="checkbox"/> alberatura a filare | <input type="checkbox"/> altro |

Note elementi:

RELAZIONI CON IL CONTESTO TERRITORIALE

Tipo di accesso: ☐ accesso indiretto ☒ accesso diretto da viabilità ☐ accesso tramite stradello

Contesto paesaggistico:

- | | |
|--|---|
| <input checked="" type="checkbox"/> appartenenza ad agglomerato rurale | <input checked="" type="checkbox"/> prossimità a territorio urbanizzato |
| <input type="checkbox"/> insediamento isolato | <input checked="" type="checkbox"/> prossimità ad infrastrutture |
| <input checked="" type="checkbox"/> prossimità ad area produttiva | <input type="checkbox"/> prossimità a corso d'acqua |

Criticità ambientali: fonti esterne
(ferrovia a 120 m e allevamento)

NOTE

SCHEDA ANALITICA EDIFICIO

N. 2657

Codice nucleo: 41_565

Codice edificio: 2517

LOCALIZZAZIONE

Indirizzo: STRADELLO CONFINE

civico: 25

Riferimenti catastali 2019

Foglio: 41

Mappale: 612

Quartiere: 4 - S.FAUSTINO - MADONNINA - QUATTRO VILLE

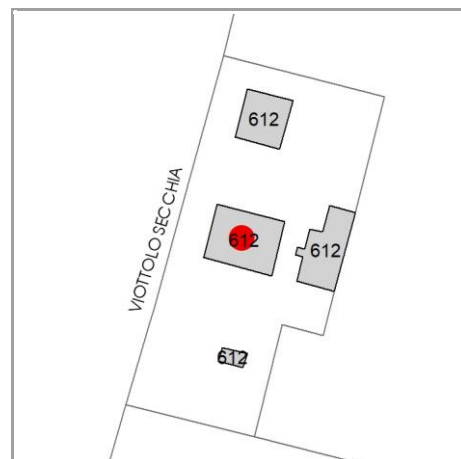
FUNZIONE

Funzione principale: deposito

Funzione secondaria ---

Stato di utilizzazione: uso non rilevabile

☐ Edificio produttivo agricolo dismesso



CARATTERISTICHE DELL'EDIFICIO

Numero di piani: 2

Numero di alloggi: 0

Superficie abitazione (mq): 0

Superficie altre funzioni (mq): 600

Epoca di costruzione: dal 1801 al 1900

Tipologia edilizia storica: **stalla e fienile**

☒ Coerenza con l'impianto storico originario

Integrità tipologica: alterata

Tipo di alterazione: ampliamento

Stato di conservazione: scarso

Vincolo Monumentale D.Lgs. 42/2004: non presente

VALUTAZIONE

☐ Valore Storico Architettonico

☒ Valore Storico Culturale Testimoniale

☐ Valore Storico Culturale Testimoniale - Edilizia Minore

NOTE

DOCUMENTAZIONE FOTOGRAFICA

Foto censimento 1985/1987




Foto censimento 2017/2020

CENSIMENTO PATRIMONIO EDILIZIO 2021

TERRITORIO RURALE

N° IDENTIFICATIVO SCHEDA: 2658

Codice nucleo: 41_62dr

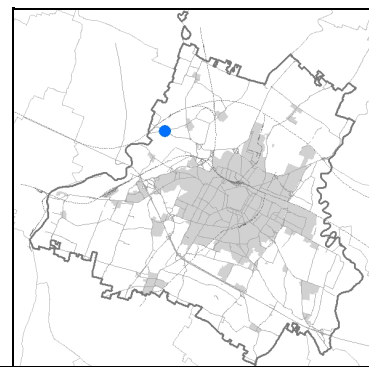


Foto aerea 2019 - C.G.R. s.p.a. Parma scala 1:5000


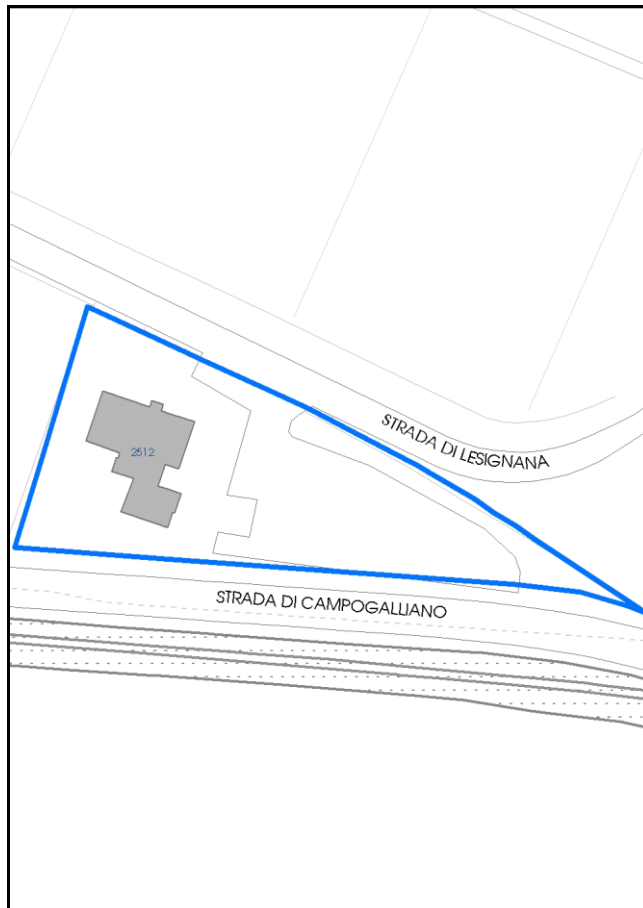


Foto aerea 2019 scala 1:2000



Estratto di mappa 2019 scala 1:2000



La perimetrazione del nucleo soprariportata è ai soli fini indicativi e non ha alcuna ricaduta normativa sulla base della disciplina di PUG.

Comune di Modena

Codice nucleo: 41_62dr

nucleo recuperato

LOCALIZZAZIONE

Indirizzo: STRADA LESIGNANA

Numero civico: 143

Riferimenti catastali: Foglio: 41

Mappale: 62

FUNZIONI

- | | | | |
|---|---|---|---|
| <input checked="" type="checkbox"/> Residenza | <input type="checkbox"/> Deposito | <input type="checkbox"/> Allevamento | <input type="checkbox"/> Centro Aziendale |
| <input type="checkbox"/> Serra/vivaio | <input checked="" type="checkbox"/> Agriturismo | <input type="checkbox"/> Maneggio | <input type="checkbox"/> Impianto di trasformazione |
| <input type="checkbox"/> Altre attività econom. | <input type="checkbox"/> Fattoria didattica | <input type="checkbox"/> Imp. tecnologico | <input type="checkbox"/> Attività agricola residua |

Note:

DESCRIZIONE DELL'IMPIANTO INSEDIATIVO

Impianto storico

Numero edifici: 1

Numero edifici oggetto di indagine: 1

- ☐ Vincolo Monumentale D.Lgs. 42/2004
- ☐ Vincolo Giardino di notevole interesse
- ☐ Presenza di edifici estranei all'impianto -

Assetto morfologico: cortile

Elementi componenti presenti:

- | | | | |
|--|---|--|--|
| <input checked="" type="checkbox"/> recinzione | <input type="checkbox"/> manufatto funzionale | <input type="checkbox"/> albero singolo | <input checked="" type="checkbox"/> alberatura a macchia |
| <input checked="" type="checkbox"/> pavimentazione | <input checked="" type="checkbox"/> siepe | <input type="checkbox"/> alberatura a filare | <input type="checkbox"/> altro |

Note elementi:

RELAZIONI CON IL CONTESTO TERRITORIALE

Tipo di accesso: ☐ accesso indiretto ☒ accesso diretto da viabilità ☐ accesso tramite stradello

Contesto paesaggistico:

- | | |
|---|--|
| <input type="checkbox"/> appartenenza ad agglomerato rurale | <input type="checkbox"/> prossimità a territorio urbanizzato |
| <input checked="" type="checkbox"/> insediamento isolato | <input type="checkbox"/> prossimità ad infrastrutture |
| <input type="checkbox"/> prossimità ad area produttiva | <input type="checkbox"/> prossimità a corso d'acqua |

Criticità ambientali: assenti

NOTE

SCHEDA ANALITICA EDIFICIO

N. 2658

Codice nucleo: 41_62dr

Codice edificio: 2512

LOCALIZZAZIONE

Indirizzo: STRADA LESIGNANA

civico: 143

Riferimenti catastali 2019

Foglio: 41 Mappale: 62

Quartiere: 4 - S.FAUSTINO - MADONNINA - QUATTRO VILLE

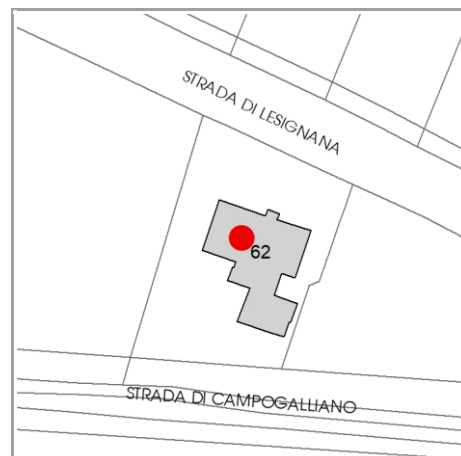
FUNZIONE

Funzione principale: residenza

Funzione secondaria ristorante

Stato di utilizzazione: in uso

☐ Edificio produttivo agricolo dismesso



CARATTERISTICHE DELL'EDIFICIO

Numero di piani: 3

Numero di alloggi: 3

Superficie abitazione (mq): 552

Superficie altre funzioni (mq): 0

Epoca di costruzione: dal 1901 al 1945

Tipologia edilizia storica: **casa padronale**

☒ Coerenza con l'impianto storico originario

Integrità tipologica: originaria

Tipo di alterazione: ---

Stato di conservazione: medio

Vincolo Monumentale D.Lgs. 42/2004: non presente

VALUTAZIONE

☐ Valore Storico Architettonico

☒ Valore Storico Culturale Testimoniale

☐ Valore Storico Culturale Testimoniale - Edilizia Minore

NOTE

DOCUMENTAZIONE FOTOGRAFICA

Foto censimento 1985/1987



Foto censimento 2017/2020



CENSIMENTO PATRIMONIO EDILIZIO 2021

TERRITORIO RURALE

N° IDENTIFICATIVO SCHEDA: 2659

Codice nucleo: 41_556



Foto aerea 2019 - C.G.R. s.p.a. Parma scala 1:5000

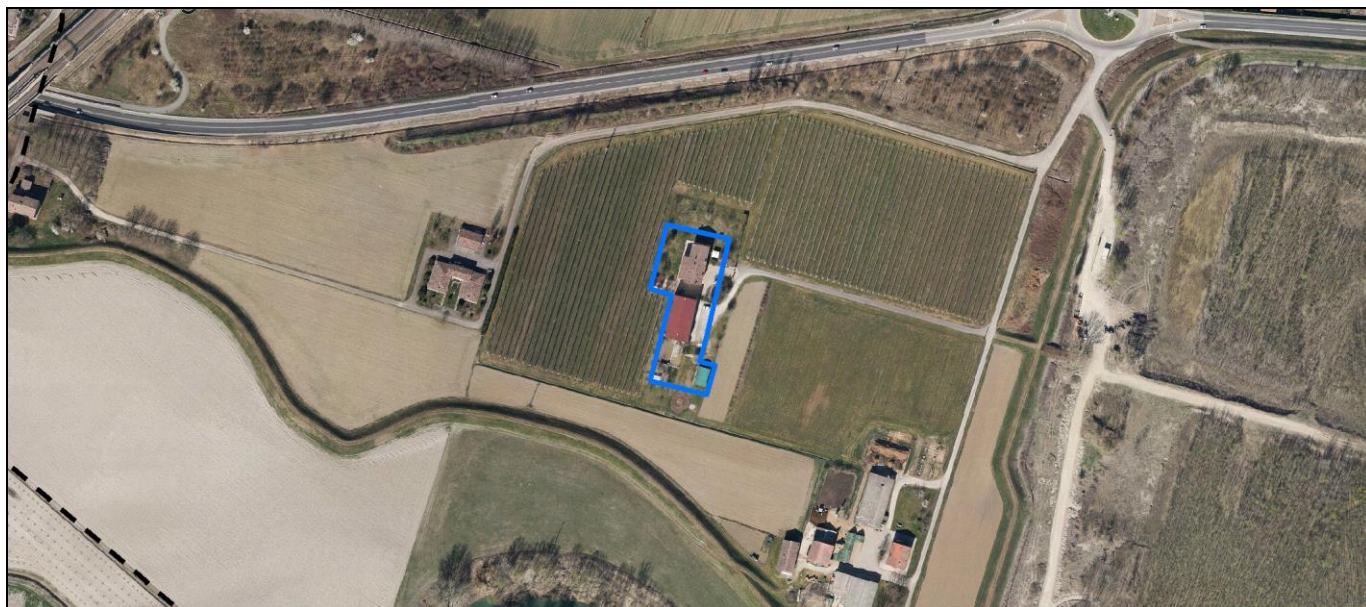
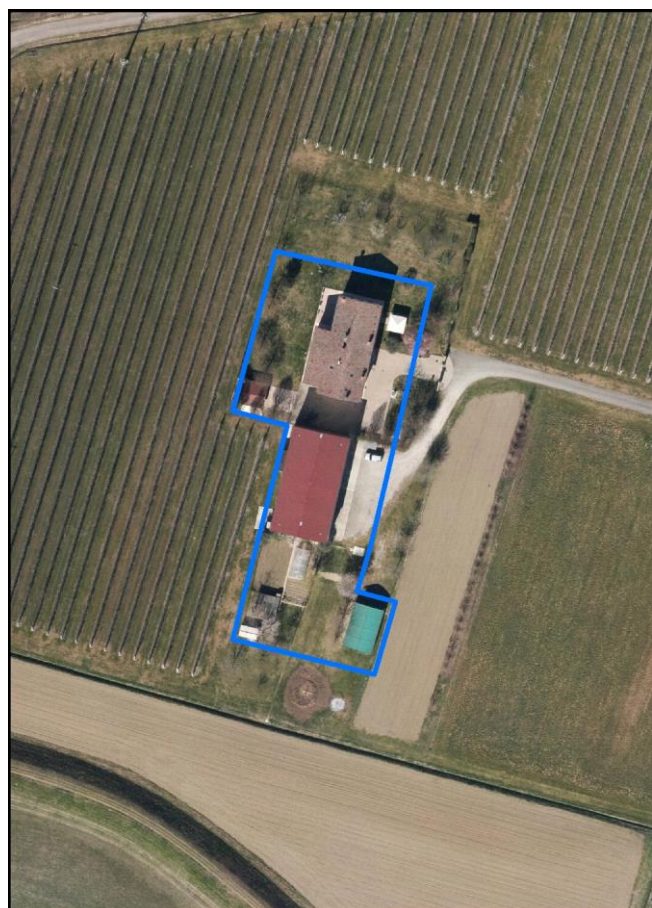
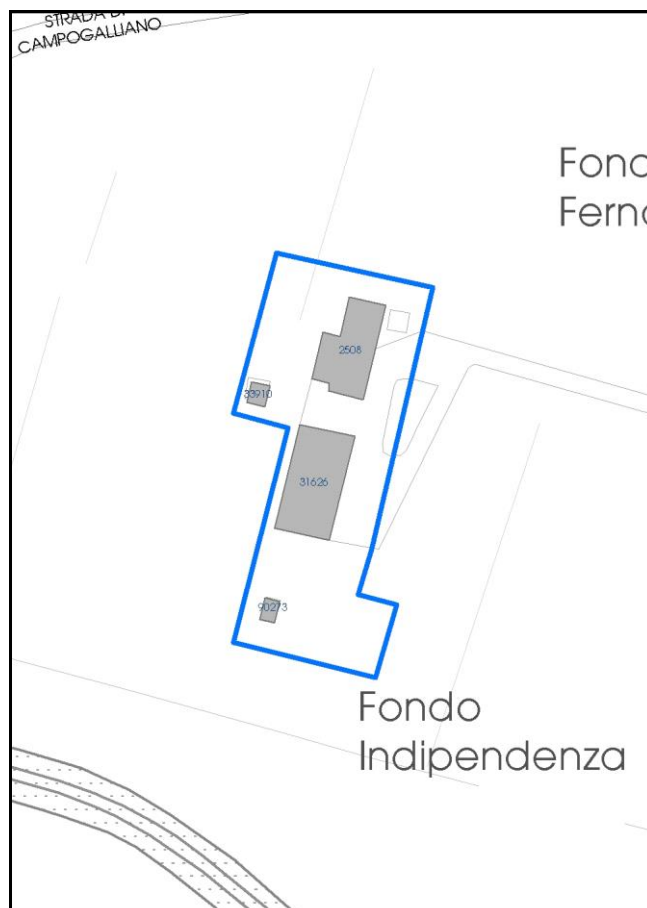


Foto aerea 2019 scala 1:2000



Estratto di mappa 2019 scala 1:2000



La perimetrazione del nucleo soprariportata è ai soli fini indicativi e non ha alcuna ricaduta normativa sulla base della disciplina di PUG.

Comune di Modena

Codice nucleo: 41_556

LOCALIZZAZIONE

Indirizzo: STRADA CAMPOGALLIANO

Numero civico: 165

Riferimenti catastali: Foglio: 41

Mappale: 79

FUNZIONI

- | | | | |
|---|--|---|---|
| <input checked="" type="checkbox"/> Residenza | <input checked="" type="checkbox"/> Deposito | <input type="checkbox"/> Allevamento | <input type="checkbox"/> Centro Aziendale |
| <input type="checkbox"/> Serra/vivaio | <input type="checkbox"/> Agriturismo | <input type="checkbox"/> Maneggio | <input type="checkbox"/> Impianto di trasformazione |
| <input type="checkbox"/> Altre attività econom. | <input type="checkbox"/> Fattoria didattica | <input type="checkbox"/> Imp. tecnologico | <input type="checkbox"/> Attività agricola residua |

Note:

DESCRIZIONE DELL'IMPIANTO INSEDIATIVO

Impianto storico

Numero edifici: 4

Numero edifici oggetto di indagine: 1

- ☐ Vincolo Monumentale D.Lgs. 42/2004
- ☐ Vincolo Giardino di notevole interesse
- ☒ Presenza di edifici estranei all'impianto - strutture precarie non censite

Assetto morfologico: disposizione libera

Elementi componenti presenti:

- | | | | |
|--|---|--|---|
| <input checked="" type="checkbox"/> recinzione | <input type="checkbox"/> manufatto funzionale | <input checked="" type="checkbox"/> albero singolo | <input type="checkbox"/> alberatura a macchia |
| <input checked="" type="checkbox"/> pavimentazione | <input type="checkbox"/> siepe | <input type="checkbox"/> alberatura a filare | <input type="checkbox"/> altro |

Note elementi:

RELAZIONI CON IL CONTESTO TERRITORIALE

Tipo di accesso: ☐ accesso indiretto ☐ accesso diretto da viabilità ☒ accesso tramite stradello

Contesto paesaggistico:

- | | |
|---|--|
| <input type="checkbox"/> appartenenza ad agglomerato rurale | <input type="checkbox"/> prossimità a territorio urbanizzato |
| <input checked="" type="checkbox"/> insediamento isolato | <input type="checkbox"/> prossimità ad infrastrutture |
| <input type="checkbox"/> prossimità ad area produttiva | <input checked="" type="checkbox"/> prossimità a corso d'acqua |

Criticità ambientali: assenti

NOTE

SCHEDA ANALITICA EDIFICIO

N. 2659

Codice nucleo: 41_556

Codice edificio: 2508

LOCALIZZAZIONE

Indirizzo: STRADA CAMPOGALLIANO

civico: 165

Riferimenti catastali 2019

Foglio: 41

Mappale: 79

Quartiere: 4 - S.FAUSTINO - MADONNINA - QUATTRO VILLE

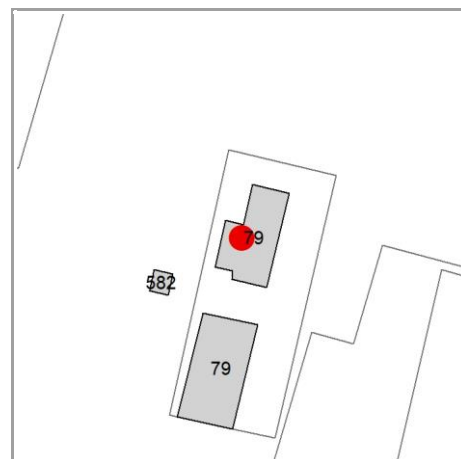
FUNZIONE

Funzione principale: residenza

Funzione secondaria: autorimessa

Stato di utilizzazione: in uso

☐ Edificio produttivo agricolo dismesso



CARATTERISTICHE DELL'EDIFICIO

Numero di piani: 2

Numero di alloggi: 2

Superficie abitazione (mq): 600

Superficie altre funzioni (mq): 0

Epoca di costruzione: dal 1801 al 1900

Tipologia edilizia storica: **edificio a porta morta**

☒ Coerenza con l'impianto storico originario

Integrità tipologica: alterata

Tipo di alterazione: alterazione dell'involucro

Stato di conservazione: buono

Vincolo Monumentale D.Lgs. 42/2004: non presente

VALUTAZIONE

☐ Valore Storico Architettonico

☒ Valore Storico Culturale Testimoniale

☐ Valore Storico Culturale Testimoniale - Edilizia Minore

NOTE

DOCUMENTAZIONE FOTOGRAFICA

Foto censimento 1985/1987



Foto censimento 2017/2020

CENSIMENTO PATRIMONIO EDILIZIO 2021 TERRITORIO RURALE

N° IDENTIFICATIVO SCHEDA: 2660

Codice nucleo: 41_727

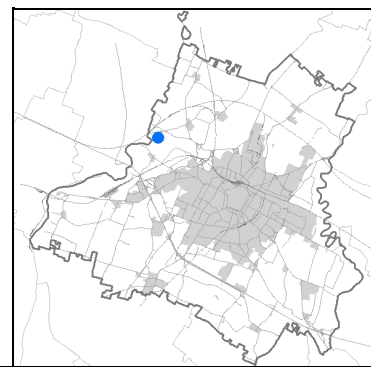


Foto aerea 2019 - C.G.R. s.p.a. Parma scala 1:5000

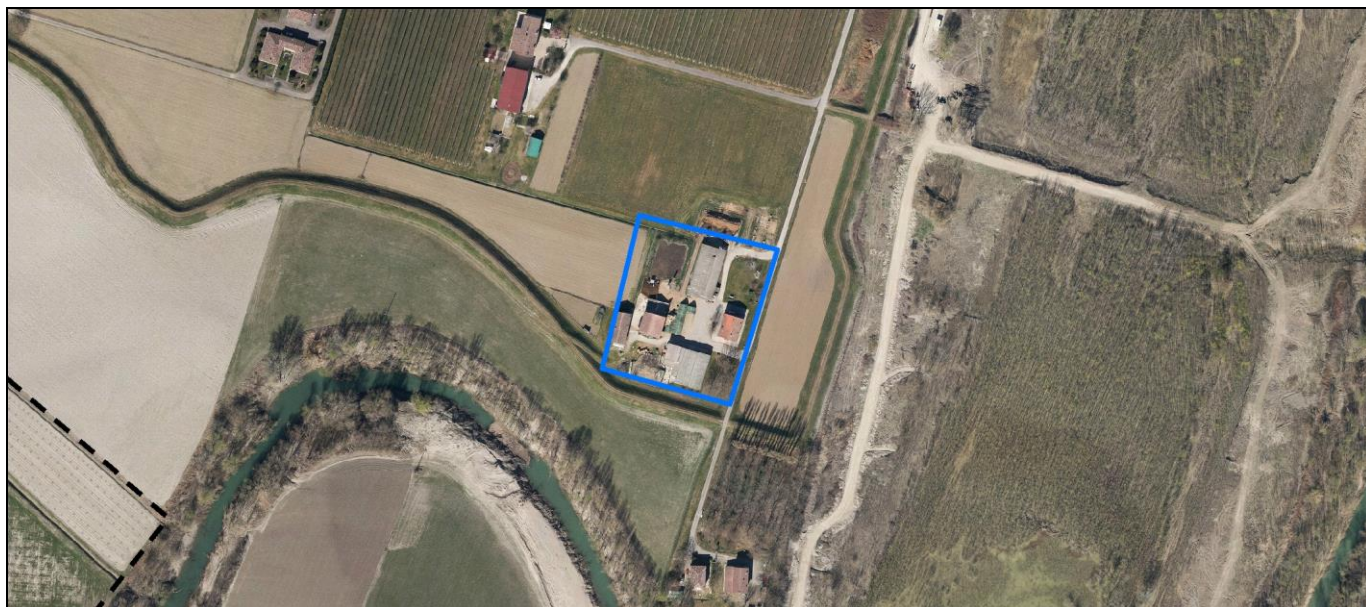
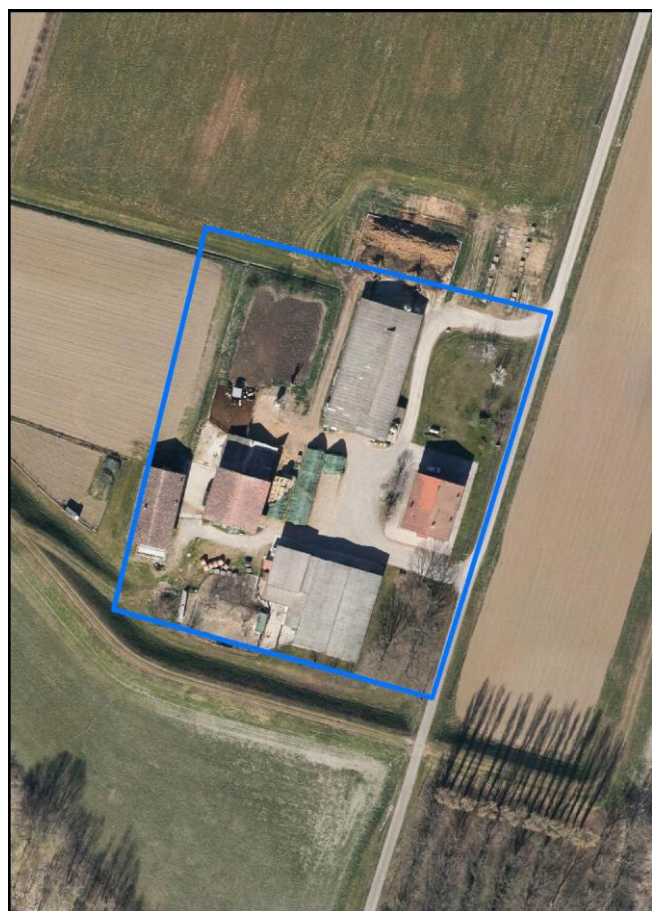


Foto aerea 2019 scala 1:2000



Estratto di mappa 2019 scala 1:2000



La perimetrazione del nucleo soprariportata è ai soli fini indicativi e non ha alcuna ricaduta normativa sulla base della disciplina di PUG.

Comune di Modena

Codice nucleo: 41_727

LOCALIZZAZIONE

Indirizzo: STRADA CAMPOGALLIANO

Numero civico: 165

Riferimenti catastali: Foglio: 41

Mappale: 610

FUNZIONI

- | | | | |
|---|--|---|--|
| <input checked="" type="checkbox"/> Residenza | <input checked="" type="checkbox"/> Deposito | <input checked="" type="checkbox"/> Allevamento | <input checked="" type="checkbox"/> Centro Aziendale |
| <input type="checkbox"/> Serra/vivaio | <input type="checkbox"/> Agriturismo | <input type="checkbox"/> Maneggio | <input type="checkbox"/> Impianto di trasformazione |
| <input type="checkbox"/> Altre attività econom. | <input type="checkbox"/> Fattoria didattica | <input type="checkbox"/> Imp. tecnologico | <input type="checkbox"/> Attività agricola residua |

Note: allevamento bovini, concimaia

DESCRIZIONE DELL'IMPIANTO INSEDIATIVO

Impianto storico

Numero edifici: 5

Numero edifici oggetto di indagine: 2

- ☐ Vincolo Monumentale D.Lgs. 42/2004
- ☐ Vincolo Giardino di notevole interesse
- ☒ Presenza di edifici estranei all'impianto - strutture precarie non censite

Assetto morfologico: disposizione libera

Elementi componenti presenti:

- | | | | |
|---|---|--|--|
| <input type="checkbox"/> recinzione | <input type="checkbox"/> manufatto funzionale | <input checked="" type="checkbox"/> albero singolo | <input checked="" type="checkbox"/> alberatura a macchia |
| <input type="checkbox"/> pavimentazione | <input checked="" type="checkbox"/> siepe | <input type="checkbox"/> alberatura a filare | <input type="checkbox"/> altro |

Note elementi:

RELAZIONI CON IL CONTESTO TERRITORIALE

Tipo di accesso: ☐ accesso indiretto ☐ accesso diretto da viabilità ☒ accesso tramite stradello

Contesto paesaggistico:

- | | |
|---|--|
| <input type="checkbox"/> appartenenza ad agglomerato rurale | <input type="checkbox"/> prossimità a territorio urbanizzato |
| <input checked="" type="checkbox"/> insediamento isolato | <input type="checkbox"/> prossimità ad infrastrutture |
| <input type="checkbox"/> prossimità ad area produttiva | <input checked="" type="checkbox"/> prossimità a corso d'acqua |

Criticità ambientali: attività interne
(allevamento di bovini)

NOTE

SCHEDA ANALITICA EDIFICIO

N. 2660

Codice nucleo: 41_727

Codice edificio: 2510

LOCALIZZAZIONE

Indirizzo: STRADA CAMPOGALLIANO

civico: 165

Riferimenti catastali 2019

Foglio: 41 Mappale: 609

Quartiere: 4 - S.FAUSTINO - MADONNINA - QUATTRO VILLE

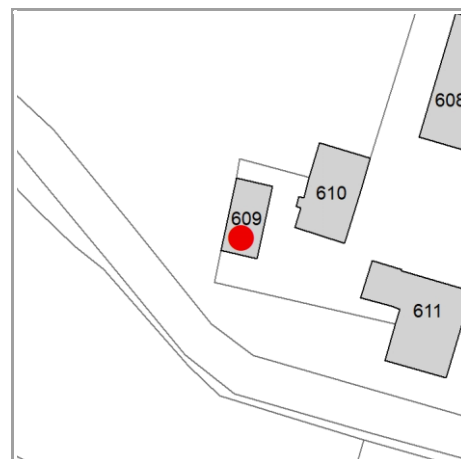
FUNZIONE

Funzione principale: deposito

Funzione secondaria ---

Stato di utilizzazione: in uso

☐ Edificio produttivo agricolo dismesso



CARATTERISTICHE DELL'EDIFICIO

Numero di piani: 2

Numero di alloggi: 0

Superficie abitazione (mq): 0

Superficie altre funzioni (mq): 480

Epoca di costruzione: dal 1801 al 1900

Tipologia edilizia storica: **edificio a blocco**

☒ Coerenza con l'impianto storico originario

Integrità tipologica: originaria

Tipo di alterazione: ---

Stato di conservazione: scarso

Vincolo Monumentale D.Lgs. 42/2004: non presente

VALUTAZIONE

☐ Valore Storico Architettonico

☒ Valore Storico Culturale Testimoniale

☐ Valore Storico Culturale Testimoniale - Edilizia Minore

NOTE

DOCUMENTAZIONE FOTOGRAFICA

Foto censimento 1985/1987



Foto censimento 2017/2020

CENSIMENTO PATRIMONIO EDILIZIO 2021 TERRITORIO RURALE

N° IDENTIFICATIVO SCHEDA: 2661

Codice nucleo: 41_727

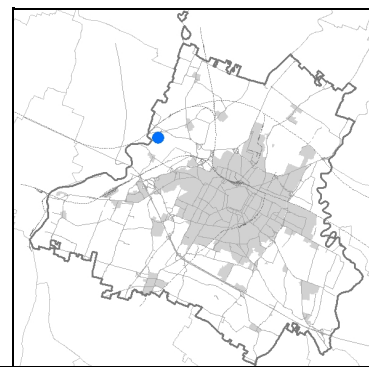


Foto aerea 2019 - C.G.R. s.p.a. Parma scala 1:5000

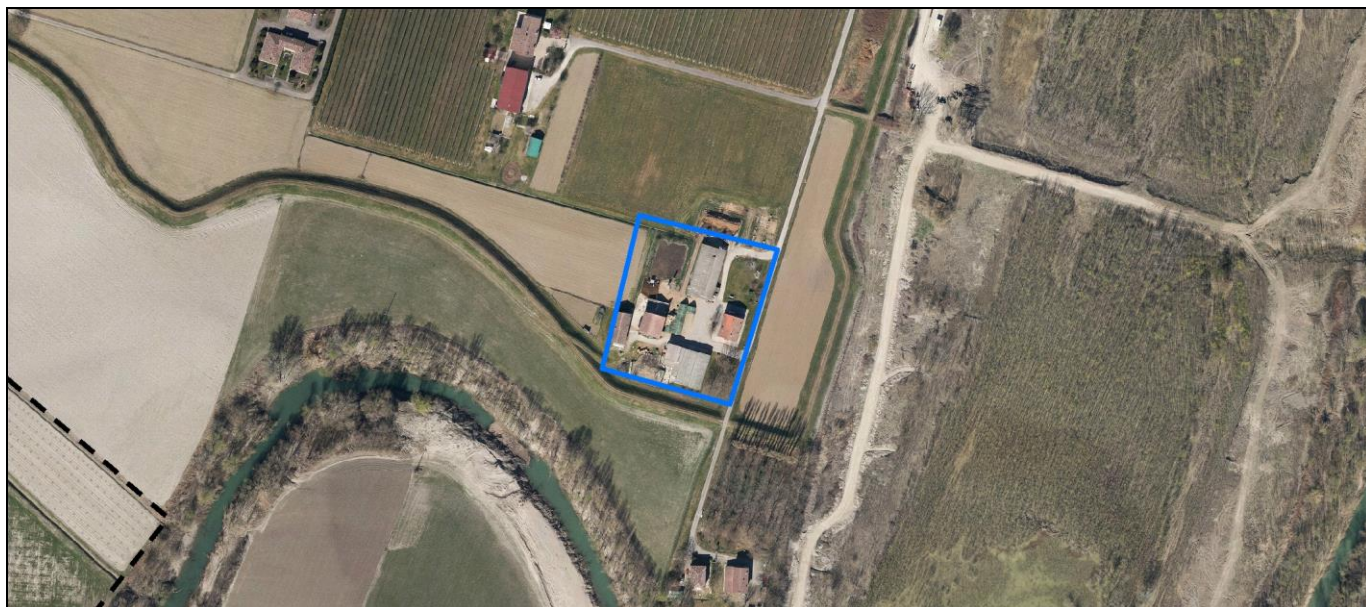
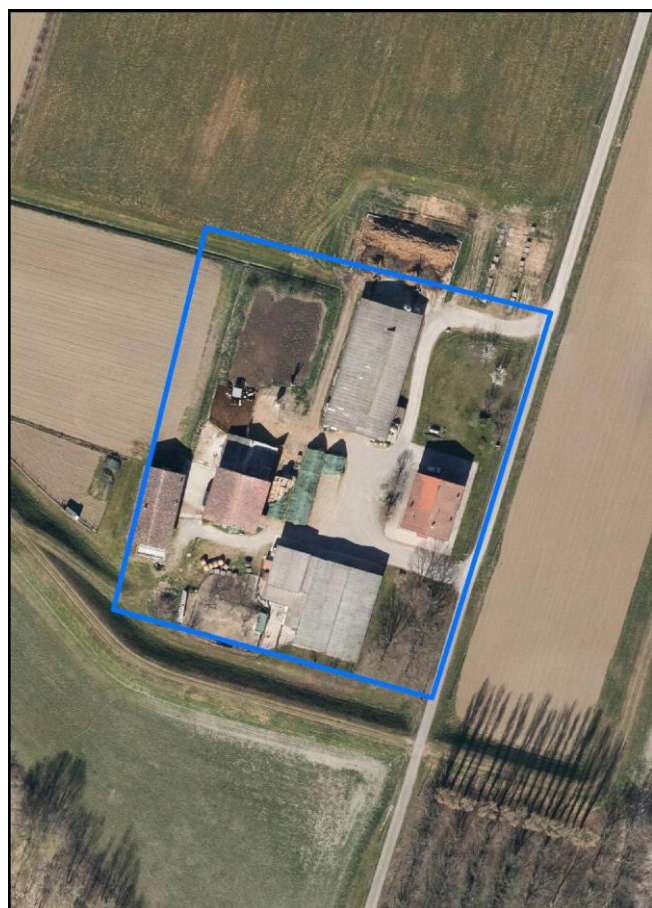


Foto aerea 2019 scala 1:2000



Estratto di mappa 2019 scala 1:2000



La perimetrazione del nucleo soprariportata è ai soli fini indicativi e non ha alcuna ricaduta normativa sulla base della disciplina di PUG.

Comune di Modena

Codice nucleo: 41_727

LOCALIZZAZIONE

Indirizzo: STRADA CAMPOGALLIANO

Numero civico: 165

Riferimenti catastali: Foglio: 41

Mappale: 610

FUNZIONI

- | | | | |
|---|--|---|--|
| <input checked="" type="checkbox"/> Residenza | <input checked="" type="checkbox"/> Deposito | <input checked="" type="checkbox"/> Allevamento | <input checked="" type="checkbox"/> Centro Aziendale |
| <input type="checkbox"/> Serra/vivaio | <input type="checkbox"/> Agriturismo | <input type="checkbox"/> Maneggio | <input type="checkbox"/> Impianto di trasformazione |
| <input type="checkbox"/> Altre attività econom. | <input type="checkbox"/> Fattoria didattica | <input type="checkbox"/> Imp. tecnologico | <input type="checkbox"/> Attività agricola residua |

Note: allevamento bovini, concimaia

DESCRIZIONE DELL'IMPIANTO INSEDIATIVO

Impianto storico

Numero edifici: 5

Numero edifici oggetto di indagine: 2

- ☐ Vincolo Monumentale D.Lgs. 42/2004
- ☐ Vincolo Giardino di notevole interesse
- ☒ Presenza di edifici estranei all'impianto - strutture precarie non censite

Assetto morfologico: disposizione libera

Elementi componenti presenti:

- | | | | |
|---|---|--|--|
| <input type="checkbox"/> recinzione | <input type="checkbox"/> manufatto funzionale | <input checked="" type="checkbox"/> albero singolo | <input checked="" type="checkbox"/> alberatura a macchia |
| <input type="checkbox"/> pavimentazione | <input checked="" type="checkbox"/> siepe | <input type="checkbox"/> alberatura a filare | <input type="checkbox"/> altro |

Note elementi:

RELAZIONI CON IL CONTESTO TERRITORIALE

Tipo di accesso: ☐ accesso indiretto ☐ accesso diretto da viabilità ☒ accesso tramite stradello

Contesto paesaggistico:

- | | |
|---|--|
| <input type="checkbox"/> appartenenza ad agglomerato rurale | <input type="checkbox"/> prossimità a territorio urbanizzato |
| <input checked="" type="checkbox"/> insediamento isolato | <input type="checkbox"/> prossimità ad infrastrutture |
| <input type="checkbox"/> prossimità ad area produttiva | <input checked="" type="checkbox"/> prossimità a corso d'acqua |

Criticità ambientali: attività interne
(allevamento di bovini)

NOTE

SCHEDA ANALITICA EDIFICIO

N. 2661

Codice nucleo: 41_727

Codice edificio: 2530

LOCALIZZAZIONE

Indirizzo: STRADA CAMPOGALLIANO

civico: 165

Riferimenti catastali 2019

Foglio: 41 Mappale: 610

Quartiere: 4 - S.FAUSTINO - MADONNINA - QUATTRO VILLE

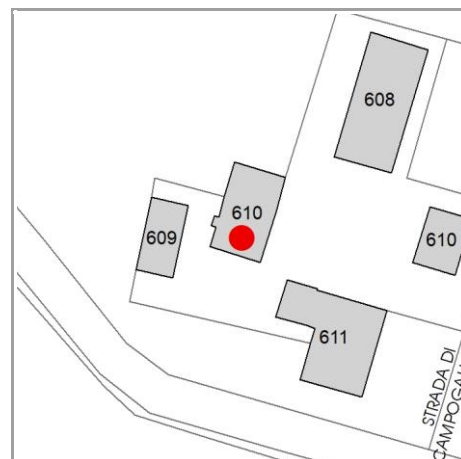
FUNZIONE

Funzione principale: stalla

Funzione secondaria deposito

Stato di utilizzazione: in uso

☐ Edificio produttivo agricolo dismesso



CARATTERISTICHE DELL'EDIFICIO

Numero di piani: 2

Numero di alloggi: 0

Superficie abitazione (mq): 0

Superficie altre funzioni (mq): 420

Epoca di costruzione: dal 1801 al 1900

Tipologia edilizia storica: **stalla e fienile**

☒ Coerenza con l'impianto storico originario

Integrità tipologica: alterata

Tipo di alterazione: corpo annesso precario

Stato di conservazione: scarso

Vincolo Monumentale D.Lgs. 42/2004: non presente

VALUTAZIONE

☐ Valore Storico Architettonico

☒ Valore Storico Culturale Testimoniale

☐ Valore Storico Culturale Testimoniale - Edilizia Minore

NOTE

DOCUMENTAZIONE FOTOGRAFICA

Foto censimento 1985/1987



Foto censimento 2017/2020

CENSIMENTO PATRIMONIO EDILIZIO 2021

TERRITORIO RURALE

N° IDENTIFICATIVO SCHEDA: 2662

Codice nucleo: 42_261dr



Foto aerea 2019 - C.G.R. s.p.a. Parma scala 1:5000

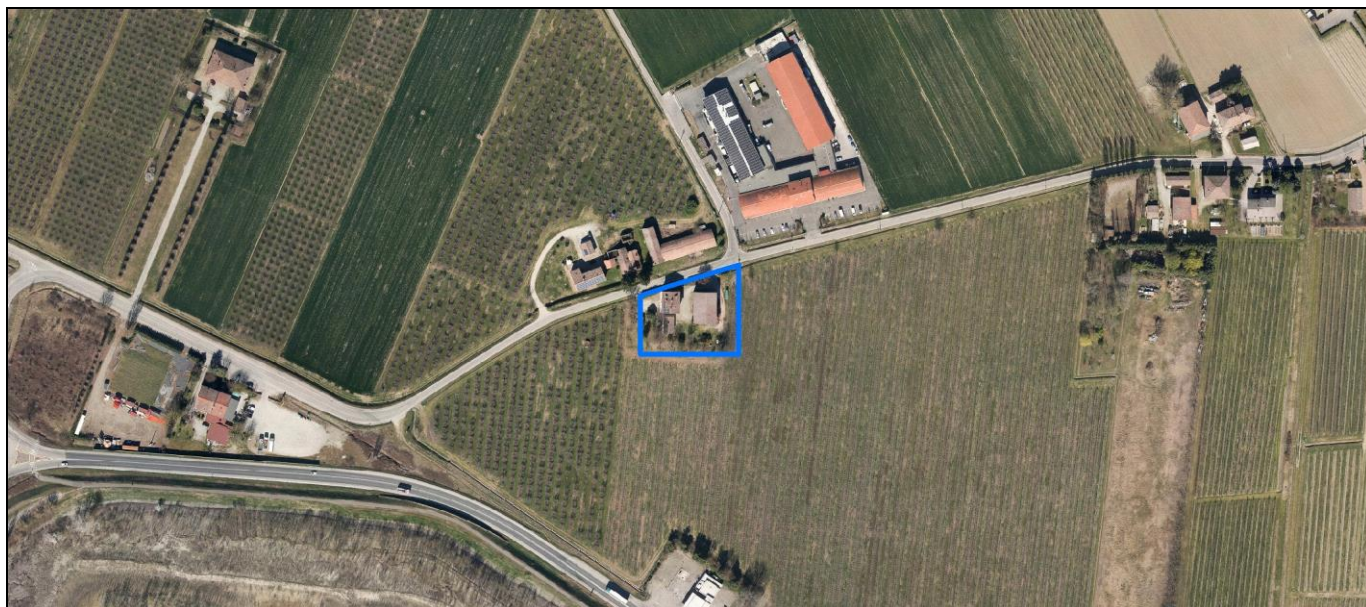

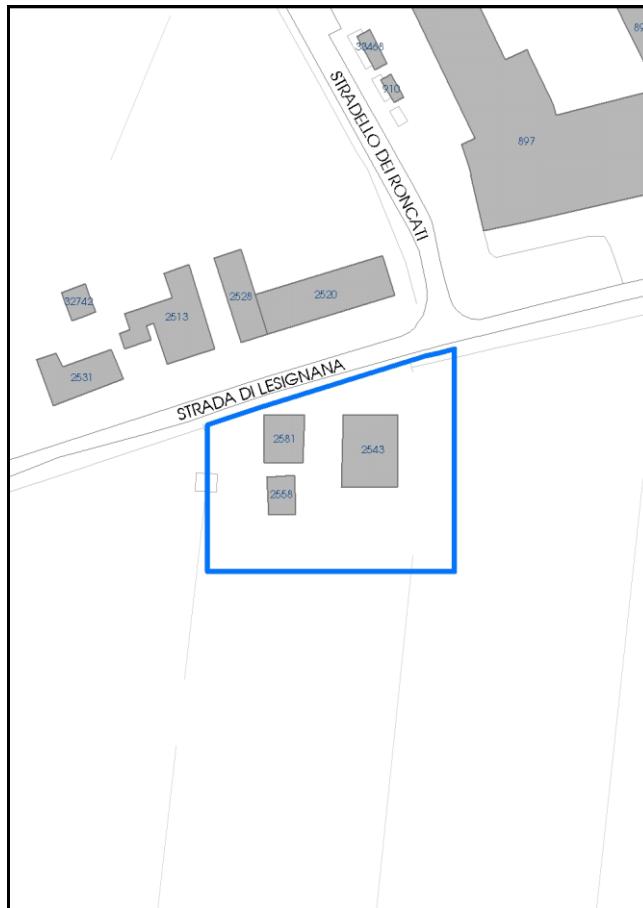


Foto aerea 2019 scala 1:2000



Estratto di mappa 2019 scala 1:2000



La perimetrazione del nucleo soprariportata è ai soli fini indicativi e non ha alcuna ricaduta normativa sulla base della disciplina di PUG.

Comune di Modena

Codice nucleo: 42_261dr

nucleo recuperato

LOCALIZZAZIONE

Indirizzo: STRADA LESIGNANA

Numero civico:

Riferimenti catastali: Foglio: 42

Mappale: 261

FUNZIONI

- | | | | |
|---|--|---|---|
| <input checked="" type="checkbox"/> Residenza | <input checked="" type="checkbox"/> Deposito | <input type="checkbox"/> Allevamento | <input type="checkbox"/> Centro Aziendale |
| <input type="checkbox"/> Serra/vivaio | <input type="checkbox"/> Agriturismo | <input type="checkbox"/> Maneggio | <input type="checkbox"/> Impianto di trasformazione |
| <input type="checkbox"/> Altre attività econom. | <input type="checkbox"/> Fattoria didattica | <input type="checkbox"/> Imp. tecnologico | <input type="checkbox"/> Attività agricola residua |

Note:

DESCRIZIONE DELL'IMPIANTO INSEDIATIVO

Impianto storico

Numero edifici: 3

Numero edifici oggetto di indagine: 3

- ☐ Vincolo Monumentale D.Lgs. 42/2004
- ☐ Vincolo Giardino di notevole interesse
- ☐ Presenza di edifici estranei all'impianto -

Assetto morfologico: corte aperta

Elementi componenti presenti:

- | | | | |
|--|---|--|--|
| <input checked="" type="checkbox"/> recinzione | <input type="checkbox"/> manufatto funzionale | <input type="checkbox"/> albero singolo | <input checked="" type="checkbox"/> alberatura a macchia |
| <input checked="" type="checkbox"/> pavimentazione | <input checked="" type="checkbox"/> siepe | <input type="checkbox"/> alberatura a filare | <input type="checkbox"/> altro |

Note elementi:

RELAZIONI CON IL CONTESTO TERRITORIALE

Tipo di accesso: ☐ accesso indiretto ☒ accesso diretto da viabilità ☐ accesso tramite stradello

Contesto paesaggistico:

- | | |
|--|--|
| <input checked="" type="checkbox"/> appartenenza ad agglomerato rurale | <input type="checkbox"/> prossimità a territorio urbanizzato |
| <input type="checkbox"/> insediamento isolato | <input type="checkbox"/> prossimità ad infrastrutture |
| <input type="checkbox"/> prossimità ad area produttiva | <input type="checkbox"/> prossimità a corso d'acqua |

Criticità ambientali: assenti

NOTE

SCHEDA ANALITICA EDIFICIO

N. 2662

Codice nucleo: 42_261dr

Codice edificio: 2581

LOCALIZZAZIONE

Indirizzo: STRADA LESIGNANA

civico:

Riferimenti catastali 2019

Foglio: 42 Mappale: 10

Quartiere: 4 - S.FAUSTINO - MADONNINA - QUATTRO VILLE

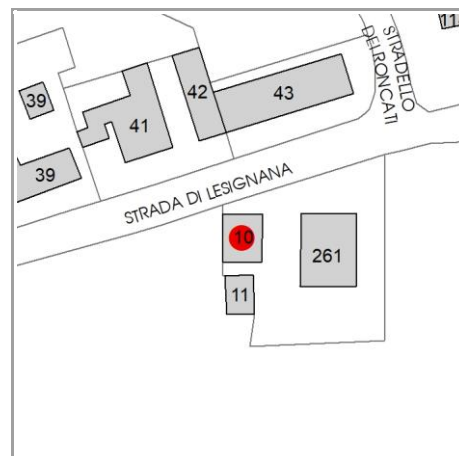
FUNZIONE

Funzione principale: residenza

Funzione secondaria ---

Stato di utilizzazione: in uso

☐ Edificio produttivo agricolo dismesso



CARATTERISTICHE DELL'EDIFICIO

Numero di piani: 3

Numero di alloggi: 2

Superficie abitazione (mq): 132

Superficie altre funzioni (mq): 0

Epoca di costruzione: dal 1901 al 1945

Tipologia edilizia storica: **casa padronale**

☒ Coerenza con l'impianto storico originario

Integrità tipologica: originaria

Tipo di alterazione: ---

Stato di conservazione: buono

Vincolo Monumentale D.Lgs. 42/2004: non presente

VALUTAZIONE

☐ Valore Storico Architettonico

☒ Valore Storico Culturale Testimoniale

☐ Valore Storico Culturale Testimoniale - Edilizia Minore

NOTE

DOCUMENTAZIONE FOTOGRAFICA

Foto censimento 1985/1987



Foto censimento 2017/2020



CENSIMENTO PATRIMONIO EDILIZIO 2021

TERRITORIO RURALE

N° IDENTIFICATIVO SCHEDA: 2663

Codice nucleo: 42_261dr

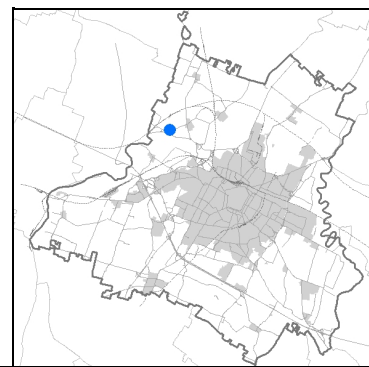


Foto aerea 2019 - C.G.R. s.p.a. Parma scala 1:5000

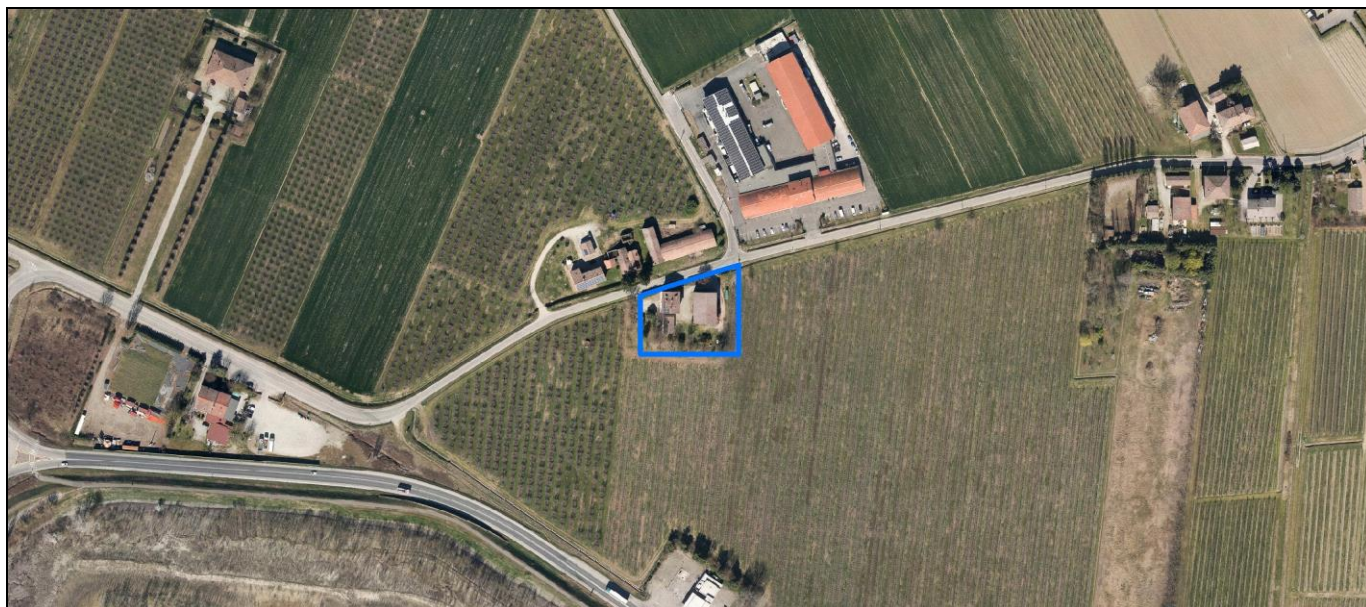

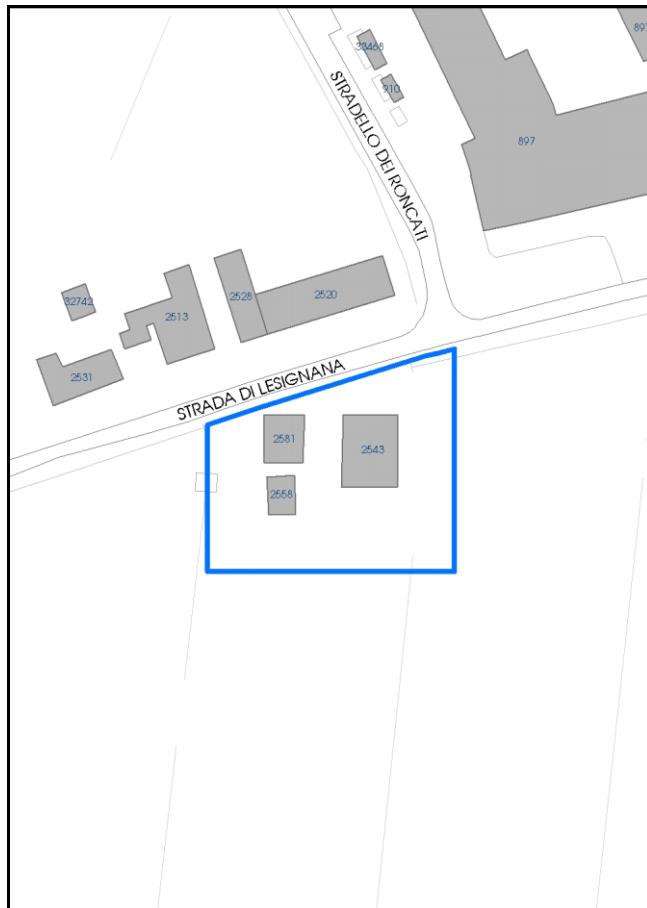


Foto aerea 2019 scala 1:2000



Estratto di mappa 2019 scala 1:2000



La perimetrazione del nucleo soprariportata è ai soli fini indicativi e non ha alcuna ricaduta normativa sulla base della disciplina di PUG.

Comune di Modena

Codice nucleo: 42_261dr

nucleo recuperato

LOCALIZZAZIONE

Indirizzo: STRADA LESIGNANA

Numero civico:

Riferimenti catastali: Foglio: 42

Mappale: 261

FUNZIONI

- | | | | |
|---|--|---|---|
| <input checked="" type="checkbox"/> Residenza | <input checked="" type="checkbox"/> Deposito | <input type="checkbox"/> Allevamento | <input type="checkbox"/> Centro Aziendale |
| <input type="checkbox"/> Serra/vivaio | <input type="checkbox"/> Agriturismo | <input type="checkbox"/> Maneggio | <input type="checkbox"/> Impianto di trasformazione |
| <input type="checkbox"/> Altre attività econom. | <input type="checkbox"/> Fattoria didattica | <input type="checkbox"/> Imp. tecnologico | <input type="checkbox"/> Attività agricola residua |

Note:

DESCRIZIONE DELL'IMPIANTO INSEDIATIVO

Impianto storico

Numero edifici: 3

Numero edifici oggetto di indagine: 3

- ☐ Vincolo Monumentale D.Lgs. 42/2004
- ☐ Vincolo Giardino di notevole interesse
- ☐ Presenza di edifici estranei all'impianto -

Assetto morfologico: corte aperta

Elementi componenti presenti:

- | | | | |
|--|---|--|--|
| <input checked="" type="checkbox"/> recinzione | <input type="checkbox"/> manufatto funzionale | <input type="checkbox"/> albero singolo | <input checked="" type="checkbox"/> alberatura a macchia |
| <input checked="" type="checkbox"/> pavimentazione | <input checked="" type="checkbox"/> siepe | <input type="checkbox"/> alberatura a filare | <input type="checkbox"/> altro |

Note elementi:

RELAZIONI CON IL CONTESTO TERRITORIALE

Tipo di accesso: ☐ accesso indiretto ☒ accesso diretto da viabilità ☐ accesso tramite stradello

Contesto paesaggistico:

- | | |
|--|--|
| <input checked="" type="checkbox"/> appartenenza ad agglomerato rurale | <input type="checkbox"/> prossimità a territorio urbanizzato |
| <input type="checkbox"/> insediamento isolato | <input type="checkbox"/> prossimità ad infrastrutture |
| <input type="checkbox"/> prossimità ad area produttiva | <input type="checkbox"/> prossimità a corso d'acqua |

Criticità ambientali: assenti

NOTE

SCHEDA ANALITICA EDIFICIO

N. 2663

Codice nucleo: 42_261dr

Codice edificio: 2558

LOCALIZZAZIONE

Indirizzo: STRADA LESIGNANA

civico:

Riferimenti catastali 2019

Foglio: 42

Mappale: 11

Quartiere: 4 - S.FAUSTINO - MADONNINA - QUATTRO VILLE

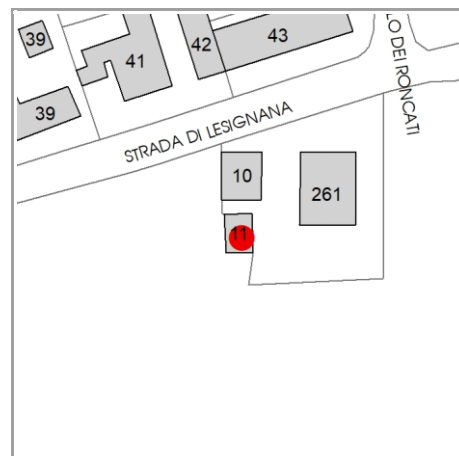
FUNZIONE

Funzione principale: deposito

Funzione secondaria ---

Stato di utilizzazione: in uso

☐ Edificio produttivo agricolo dismesso



CARATTERISTICHE DELL'EDIFICIO

Numero di piani: 1

Numero di alloggi: 0

Superficie abitazione (mq): 0

Superficie altre funzioni (mq): 75

Epoca di costruzione: dal 1801 al 1900

Tipologia edilizia storica: **stalla e fienile**

☒ Coerenza con l'impianto storico originario

Integrità tipologica: originaria

Tipo di alterazione: ---

Stato di conservazione: buono

Vincolo Monumentale D.Lgs. 42/2004: non presente

VALUTAZIONE

☐ Valore Storico Architettonico

☒ Valore Storico Culturale Testimoniale

☐ Valore Storico Culturale Testimoniale - Edilizia Minore

NOTE

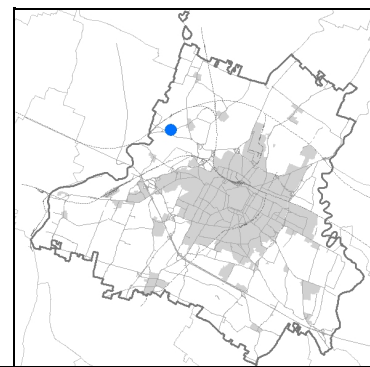
DOCUMENTAZIONE FOTOGRAFICA

Foto censimento 1985/1987



Foto censimento 2017/2020





An aerial photograph of a rural landscape. The scene is dominated by large, rectangular agricultural fields, some of which are green and others brown. A network of roads and paths crisscrosses the area. In the upper right, there is a complex of buildings, including a large one with a red roof and several smaller structures. A blue rectangle highlights a specific building within this complex. In the lower left, a multi-lane road runs horizontally, with a small cluster of buildings and a parking area nearby. The overall perspective is from directly above, looking down on the terrain.

The map shows a residential area with several buildings. A specific plot of land is highlighted with a blue border. This plot contains three buildings: a large one labeled 2581, a medium one labeled 2543, and a small one labeled 2568. The plot is located between Strada di Lesignano and Strada dei Roncalli. Other buildings in the area are labeled with numbers: 2531, 2513, 2528, 2530, 2545, 2510, 2546, 2547, and 2548. The map also shows a road labeled STRADA DI LESIGNANA and another labeled STRADA DEI RONCALLI.

maggio 2023

Comune di Modena

Codice nucleo: 42_261dr

nucleo recuperato

LOCALIZZAZIONE

Indirizzo: STRADA LESIGNANA

Numero civico:

Riferimenti catastali: Foglio: 42

Mappale: 261

FUNZIONI

- | | | | |
|---|--|---|---|
| <input checked="" type="checkbox"/> Residenza | <input checked="" type="checkbox"/> Deposito | <input type="checkbox"/> Allevamento | <input type="checkbox"/> Centro Aziendale |
| <input type="checkbox"/> Serra/vivaio | <input type="checkbox"/> Agriturismo | <input type="checkbox"/> Maneggio | <input type="checkbox"/> Impianto di trasformazione |
| <input type="checkbox"/> Altre attività econom. | <input type="checkbox"/> Fattoria didattica | <input type="checkbox"/> Imp. tecnologico | <input type="checkbox"/> Attività agricola residua |

Note:

DESCRIZIONE DELL'IMPIANTO INSEDIATIVO

Impianto storico

Numero edifici: 3

Numero edifici oggetto di indagine: 3

- ☐ Vincolo Monumentale D.Lgs. 42/2004
- ☐ Vincolo Giardino di notevole interesse
- ☐ Presenza di edifici estranei all'impianto -

Assetto morfologico: corte aperta

Elementi componenti presenti:

- | | | | |
|--|---|--|--|
| <input checked="" type="checkbox"/> recinzione | <input type="checkbox"/> manufatto funzionale | <input type="checkbox"/> albero singolo | <input checked="" type="checkbox"/> alberatura a macchia |
| <input checked="" type="checkbox"/> pavimentazione | <input checked="" type="checkbox"/> siepe | <input type="checkbox"/> alberatura a filare | <input type="checkbox"/> altro |

Note elementi:

RELAZIONI CON IL CONTESTO TERRITORIALE

Tipo di accesso: ☐ accesso indiretto ☒ accesso diretto da viabilità ☐ accesso tramite stradello

Contesto paesaggistico:

- | | |
|--|--|
| <input checked="" type="checkbox"/> appartenenza ad agglomerato rurale | <input type="checkbox"/> prossimità a territorio urbanizzato |
| <input type="checkbox"/> insediamento isolato | <input type="checkbox"/> prossimità ad infrastrutture |
| <input type="checkbox"/> prossimità ad area produttiva | <input type="checkbox"/> prossimità a corso d'acqua |

Criticità ambientali: assenti

NOTE

SCHEDA ANALITICA EDIFICIO

N. 2664

Codice nucleo: 42_261dr

Codice edificio: 2543

LOCALIZZAZIONE

Indirizzo: STRADA LESIGNANA

civico:

Riferimenti catastali 2019

Foglio: 42

Mappale: 261

Quartiere: 4 - S.FAUSTINO - MADONNINA - QUATTRO VILLE

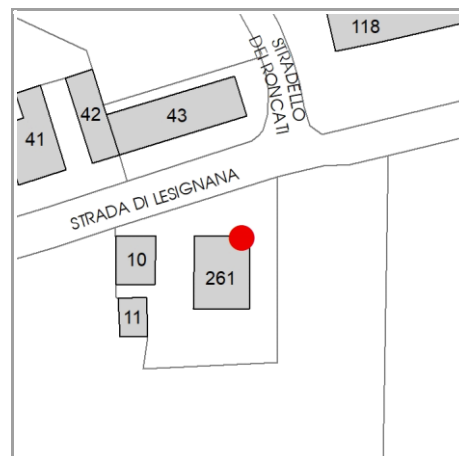
FUNZIONE

Funzione principale: residenza

Funzione secondaria ---

Stato di utilizzazione: in uso

☐ Edificio produttivo agricolo dismesso



CARATTERISTICHE DELL'EDIFICIO

Numero di piani: 2

Numero di alloggi: 0

Superficie abitazione (mq): 281

Superficie altre funzioni (mq): 0

Epoca di costruzione: dal 1801 al 1900

Tipologia edilizia storica: **stalla e fienile**

☒ Coerenza con l'impianto storico originario

Integrità tipologica: originaria

Tipo di alterazione: ---

Stato di conservazione: medio

Vincolo Monumentale D.Lgs. 42/2004: non presente

VALUTAZIONE

☐ Valore Storico Architettonico

☒ Valore Storico Culturale Testimoniale

☐ Valore Storico Culturale Testimoniale - Edilizia Minore

NOTE

DOCUMENTAZIONE FOTOGRAFICA

Foto censimento 1985/1987



Foto censimento 2017/2020



CENSIMENTO PATRIMONIO EDILIZIO 2021

TERRITORIO RURALE

N° IDENTIFICATIVO SCHEDA: 2665

Codice nucleo: 42_19dr

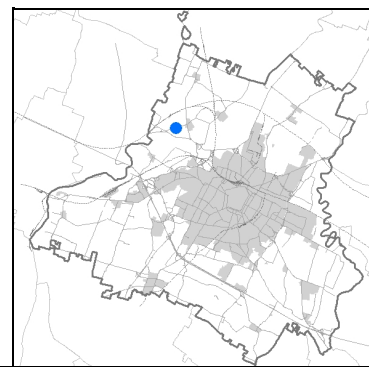


Foto aerea 2019 - C.G.R. s.p.a. Parma scala 1:5000



Foto aerea 2019 scala 1:2000



Estratto di mappa 2019 scala 1:2000



La perimetrazione del nucleo soprariportata è ai soli fini indicativi e non ha alcuna ricaduta normativa sulla base della disciplina di PUG.

Comune di Modena

Codice nucleo: 42_19dr

nucleo recuperato

LOCALIZZAZIONE

Indirizzo: STRADA LESIGNANA

Numero civico: 117

Riferimenti catastali: Foglio: 42

Mappale: 19

FUNZIONI

- | | | | |
|---|--|---|---|
| <input checked="" type="checkbox"/> Residenza | <input checked="" type="checkbox"/> Deposito | <input type="checkbox"/> Allevamento | <input type="checkbox"/> Centro Aziendale |
| <input type="checkbox"/> Serra/vivaio | <input type="checkbox"/> Agriturismo | <input type="checkbox"/> Maneggio | <input type="checkbox"/> Impianto di trasformazione |
| <input type="checkbox"/> Altre attività econom. | <input type="checkbox"/> Fattoria didattica | <input type="checkbox"/> Imp. tecnologico | <input type="checkbox"/> Attività agricola residua |

Note:

DESCRIZIONE DELL'IMPIANTO INSEDIATIVO

Impianto storico

Numero edifici: 6

Numero edifici oggetto di indagine: 4

- ☐ Vincolo Monumentale D.Lgs. 42/2004
- ☐ Vincolo Giardino di notevole interesse
- ☐ Presenza di edifici estranei all'impianto -

Assetto morfologico: disposizione libera

Elementi componenti presenti:

- | | | | |
|--|--|--|--|
| <input checked="" type="checkbox"/> recinzione | <input checked="" type="checkbox"/> manufatto funzionale | <input type="checkbox"/> albero singolo | <input checked="" type="checkbox"/> alberatura a macchia |
| <input checked="" type="checkbox"/> pavimentazione | <input checked="" type="checkbox"/> siepe | <input type="checkbox"/> alberatura a filare | <input type="checkbox"/> altro |

Note elementi:

RELAZIONI CON IL CONTESTO TERRITORIALE

Tipo di accesso: ☐ accesso indiretto ☒ accesso diretto da viabilità ☐ accesso tramite stradello

Contesto paesaggistico:

- | | |
|--|--|
| <input checked="" type="checkbox"/> appartenenza ad agglomerato rurale | <input type="checkbox"/> prossimità a territorio urbanizzato |
| <input type="checkbox"/> insediamento isolato | <input type="checkbox"/> prossimità ad infrastrutture |
| <input type="checkbox"/> prossimità ad area produttiva | <input type="checkbox"/> prossimità a corso d'acqua |

Criticità ambientali: assenti

NOTE

SCHEDA ANALITICA EDIFICIO

N. 2665

Codice nucleo: 42_19dr

Codice edificio: 2554

LOCALIZZAZIONE

Indirizzo: STRADA LESIGNANA

civico: 117

Riferimenti catastali 2019

Foglio: 42 Mappale: 16

Quartiere: 4 - S.FAUSTINO - MADONNINA - QUATTRO VILLE

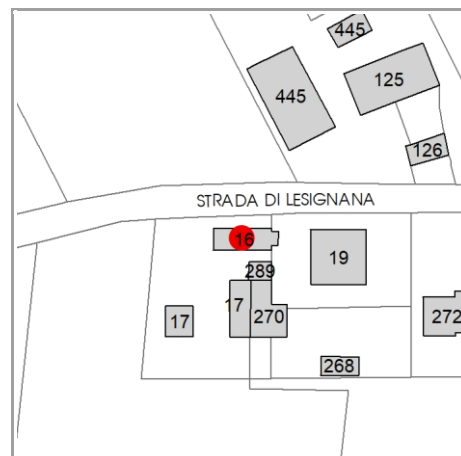
FUNZIONE

Funzione principale: residenza

Funzione secondaria ---

Stato di utilizzazione: in uso

☐ Edificio produttivo agricolo dismesso



CARATTERISTICHE DELL'EDIFICIO

Numero di piani: 2

Numero di alloggi: 1

Superficie abitazione (mq): 96

Superficie altre funzioni (mq): 0

Epoca di costruzione: dal 1801 al 1900

Tipologia edilizia storica: **casa colonica**

☒ Coerenza con l'impianto storico originario

Integrità tipologica: originaria

Tipo di alterazione: ---

Stato di conservazione: buono

Vincolo Monumentale D.Lgs. 42/2004: non presente

VALUTAZIONE

☐ Valore Storico Architettonico

☒ Valore Storico Culturale Testimoniale

☐ Valore Storico Culturale Testimoniale - Edilizia Minore

NOTE

DOCUMENTAZIONE FOTOGRAFICA

Foto censimento 1985/1987



Foto censimento 2017/2020



CENSIMENTO PATRIMONIO EDILIZIO 2021

TERRITORIO RURALE

N° IDENTIFICATIVO SCHEDA: 2668

Codice nucleo: 42_19dr

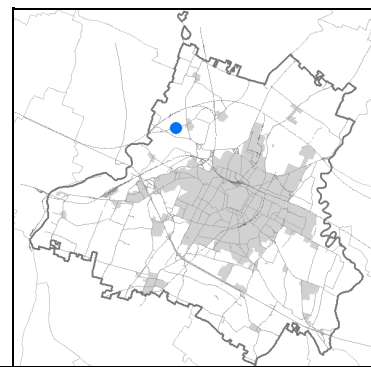


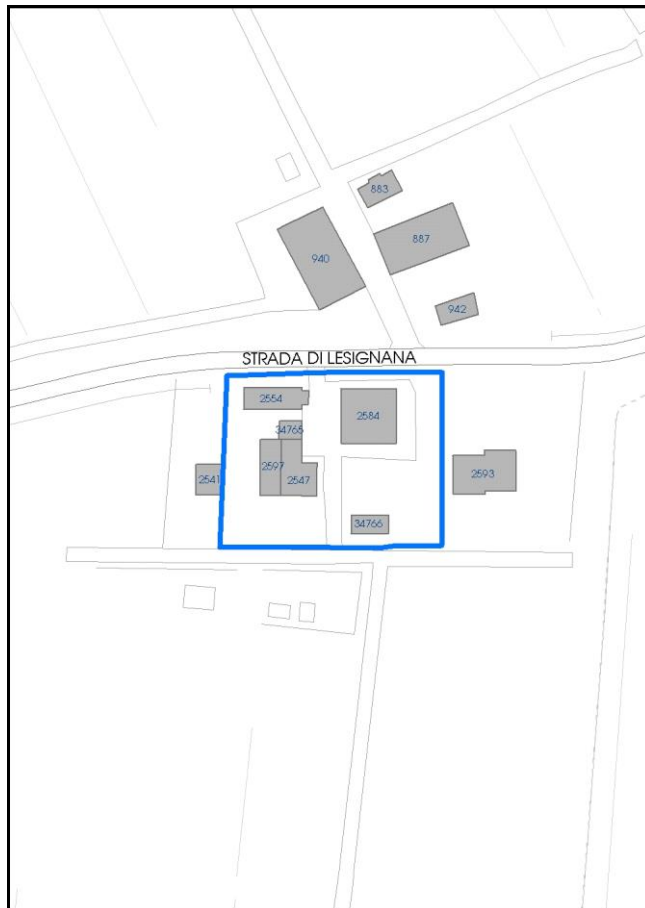
Foto aerea 2019 - C.G.R. s.p.a. Parma scala 1:5000



Foto aerea 2019 scala 1:2000



Estratto di mappa 2019 scala 1:2000



La perimetrazione del nucleo soprariportata è ai soli fini indicativi e non ha alcuna ricaduta normativa sulla base della disciplina di PUG.

Comune di Modena

Codice nucleo: 42_19dr

nucleo recuperato

LOCALIZZAZIONE

Indirizzo: STRADA LESIGNANA

Numero civico: 117

Riferimenti catastali: Foglio: 42

Mappale: 19

FUNZIONI

- | | | | |
|---|--|---|---|
| <input checked="" type="checkbox"/> Residenza | <input checked="" type="checkbox"/> Deposito | <input type="checkbox"/> Allevamento | <input type="checkbox"/> Centro Aziendale |
| <input type="checkbox"/> Serra/vivaio | <input type="checkbox"/> Agriturismo | <input type="checkbox"/> Maneggio | <input type="checkbox"/> Impianto di trasformazione |
| <input type="checkbox"/> Altre attività econom. | <input type="checkbox"/> Fattoria didattica | <input type="checkbox"/> Imp. tecnologico | <input type="checkbox"/> Attività agricola residua |

Note:

DESCRIZIONE DELL'IMPIANTO INSEDIATIVO

Impianto storico

Numero edifici: 6

Numero edifici oggetto di indagine: 4

- ☐ Vincolo Monumentale D.Lgs. 42/2004
- ☐ Vincolo Giardino di notevole interesse
- ☐ Presenza di edifici estranei all'impianto -

Assetto morfologico: disposizione libera

Elementi componenti presenti:

- | | | | |
|--|--|--|--|
| <input checked="" type="checkbox"/> recinzione | <input checked="" type="checkbox"/> manufatto funzionale | <input type="checkbox"/> albero singolo | <input checked="" type="checkbox"/> alberatura a macchia |
| <input checked="" type="checkbox"/> pavimentazione | <input checked="" type="checkbox"/> siepe | <input type="checkbox"/> alberatura a filare | <input type="checkbox"/> altro |

Note elementi:

RELAZIONI CON IL CONTESTO TERRITORIALE

Tipo di accesso: ☐ accesso indiretto ☒ accesso diretto da viabilità ☐ accesso tramite stradello

Contesto paesaggistico:

- | | |
|--|--|
| <input checked="" type="checkbox"/> appartenenza ad agglomerato rurale | <input type="checkbox"/> prossimità a territorio urbanizzato |
| <input type="checkbox"/> insediamento isolato | <input type="checkbox"/> prossimità ad infrastrutture |
| <input type="checkbox"/> prossimità ad area produttiva | <input type="checkbox"/> prossimità a corso d'acqua |

Criticità ambientali: assenti

NOTE

SCHEDA ANALITICA EDIFICIO

N. 2668

Codice nucleo: 42_19dr

Codice edificio: 2584

LOCALIZZAZIONE

Indirizzo: STRADA LESIGNANA

civico: 117

Riferimenti catastali 2019

Foglio: 42 Mappale: 19

Quartiere: 4 - S.FAUSTINO - MADONNINA - QUATTRO VILLE

FUNZIONE

Funzione principale: residenza

Funzione secondaria ---

Stato di utilizzazione: in uso

☐ Edificio produttivo agricolo dismesso



CARATTERISTICHE DELL'EDIFICIO

Numero di piani: 3

Numero di alloggi: 0

Superficie abitazione (mq): 212

Superficie altre funzioni (mq): 0

Epoca di costruzione: dal 1801 al 1900

Tipologia edilizia storica: **casa padronale**

☒ Coerenza con l'impianto storico originario

Integrità tipologica: originaria

Tipo di alterazione: ---

Stato di conservazione: medio

Vincolo Monumentale D.Lgs. 42/2004: non presente

VALUTAZIONE

☐ Valore Storico Architettonico

☒ Valore Storico Culturale Testimoniale

☐ Valore Storico Culturale Testimoniale - Edilizia Minore

NOTE

DOCUMENTAZIONE FOTOGRAFICA

Foto censimento 1985/1987



Foto censimento 2017/2020



CENSIMENTO PATRIMONIO EDILIZIO 2021

TERRITORIO RURALE

N° IDENTIFICATIVO SCHEDA: 2669

Codice nucleo: 42_32dr

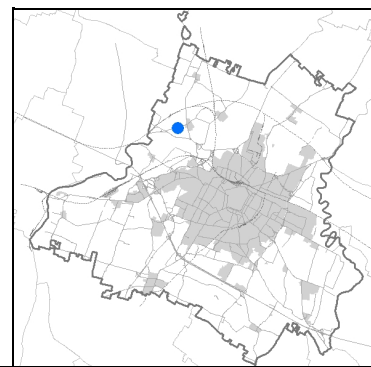


Foto aerea 2019 - C.G.R. s.p.a. Parma scala 1:5000

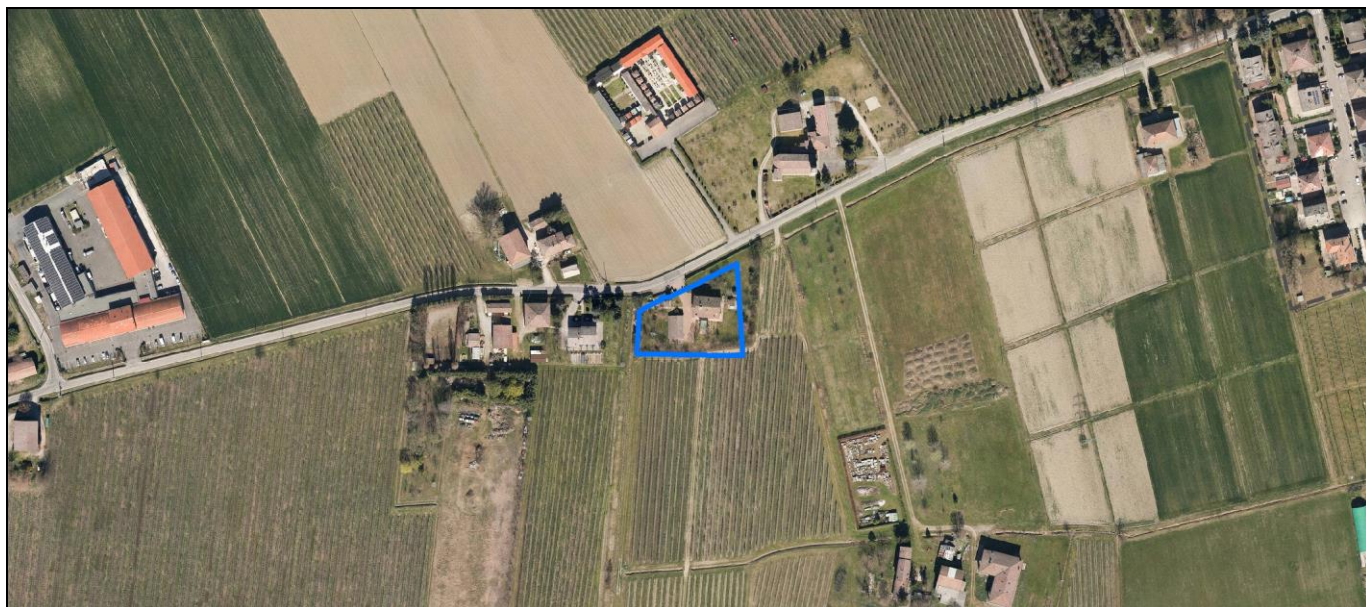
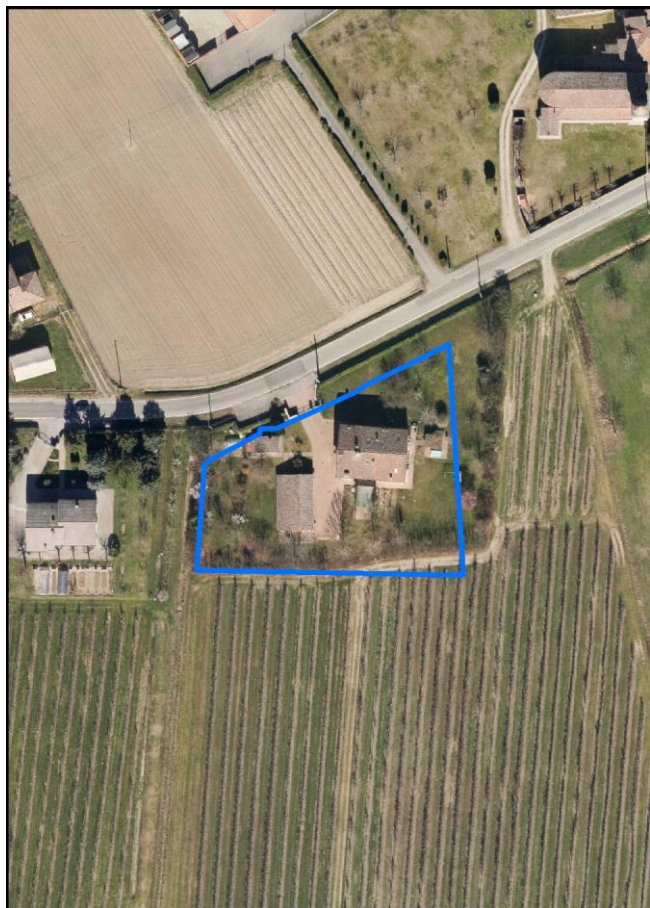
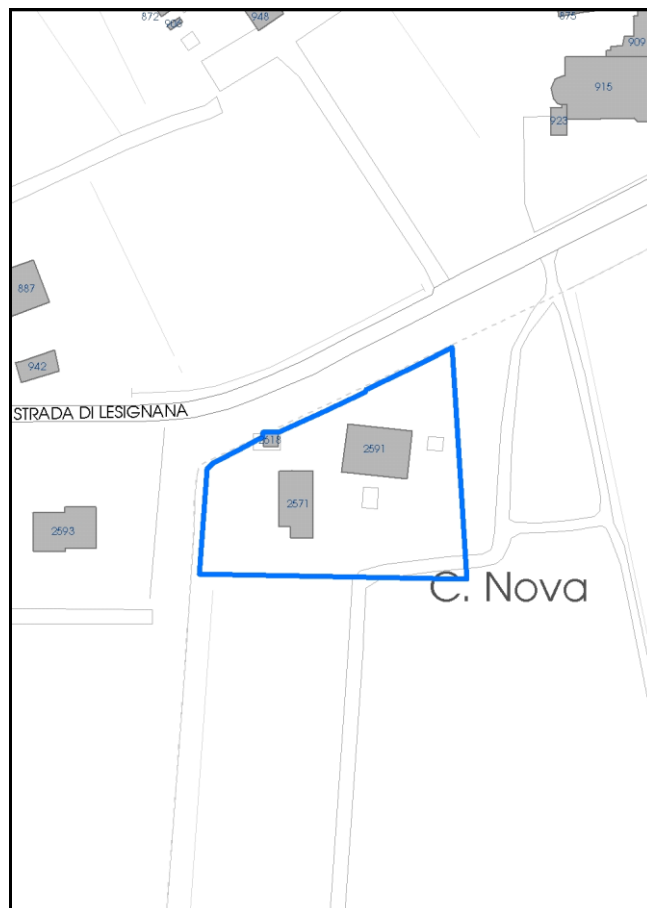


Foto aerea 2019 scala 1:2000



Estratto di mappa 2019 scala 1:2000



La perimetrazione del nucleo soprariportata è ai soli fini indicativi e non ha alcuna ricaduta normativa sulla base della disciplina di PUG.

Comune di Modena

Codice nucleo: 42_32dr

nucleo recuperato

LOCALIZZAZIONE

Indirizzo: STRADA LESIGNANA

Numero civico: 101

Riferimenti catastali: Foglio: 42

Mappale: 32

FUNZIONI

- | | | | |
|---|--|---|---|
| <input checked="" type="checkbox"/> Residenza | <input checked="" type="checkbox"/> Deposito | <input type="checkbox"/> Allevamento | <input type="checkbox"/> Centro Aziendale |
| <input type="checkbox"/> Serra/vivaio | <input type="checkbox"/> Agriturismo | <input type="checkbox"/> Maneggio | <input type="checkbox"/> Impianto di trasformazione |
| <input type="checkbox"/> Altre attività econom. | <input type="checkbox"/> Fattoria didattica | <input type="checkbox"/> Imp. tecnologico | <input type="checkbox"/> Attività agricola residua |

Note:

DESCRIZIONE DELL'IMPIANTO INSEDIATIVO

Impianto storico

Numero edifici: 3

Numero edifici oggetto di indagine: 3

- ☐ Vincolo Monumentale D.Lgs. 42/2004
- ☐ Vincolo Giardino di notevole interesse
- ☐ Presenza di edifici estranei all'impianto -

Assetto morfologico: cortile

Elementi componenti presenti:

- | | | | |
|--|--|--|--|
| <input checked="" type="checkbox"/> recinzione | <input checked="" type="checkbox"/> manufatto funzionale | <input checked="" type="checkbox"/> albero singolo | <input checked="" type="checkbox"/> alberatura a macchia |
| <input checked="" type="checkbox"/> pavimentazione | <input checked="" type="checkbox"/> siepe | <input type="checkbox"/> alberatura a filare | <input type="checkbox"/> altro |

Note elementi:

RELAZIONI CON IL CONTESTO TERRITORIALE

Tipo di accesso: ☐ accesso indiretto ☒ accesso diretto da viabilità ☐ accesso tramite stradello

Contesto paesaggistico:

- | | |
|--|--|
| <input checked="" type="checkbox"/> appartenenza ad agglomerato rurale | <input type="checkbox"/> prossimità a territorio urbanizzato |
| <input type="checkbox"/> insediamento isolato | <input type="checkbox"/> prossimità ad infrastrutture |
| <input type="checkbox"/> prossimità ad area produttiva | <input type="checkbox"/> prossimità a corso d'acqua |

Criticità ambientali: assenti

NOTE

SCHEDA ANALITICA EDIFICIO

N. 2669

Codice nucleo: 42_32dr

Codice edificio: 2618

LOCALIZZAZIONE

Indirizzo: STRADA LESIGNANA

civico: 101

Riferimenti catastali 2019

Foglio: 42 Mappale: 22

Quartiere: 4 - S.FAUSTINO - MADONNINA - QUATTRO VILLE

FUNZIONE

Funzione principale: residenza

Funzione secondaria ---

Stato di utilizzazione: in uso

☐ Edificio produttivo agricolo dismesso



CARATTERISTICHE DELL'EDIFICIO

Numero di piani: 2

Numero di alloggi: 0

Superficie abitazione (mq): 15

Superficie altre funzioni (mq): 0

Epoca di costruzione: dal 1801 al 1900

Tipologia edilizia storica: villino

☒ Coerenza con l'impianto storico originario

Integrità tipologica: originaria

Tipo di alterazione: ---

Stato di conservazione: buono

Vincolo Monumentale D.Lgs. 42/2004: non presente

VALUTAZIONE

☐ Valore Storico Architettonico

☒ Valore Storico Culturale Testimoniale

☐ Valore Storico Culturale Testimoniale - Edilizia Minore

NOTE

DOCUMENTAZIONE FOTOGRAFICA

Foto censimento 1985/1987



Foto censimento 2017/2020



CENSIMENTO PATRIMONIO EDILIZIO 2021

TERRITORIO RURALE

N° IDENTIFICATIVO SCHEDA: 2670

Codice nucleo: 42_32dr

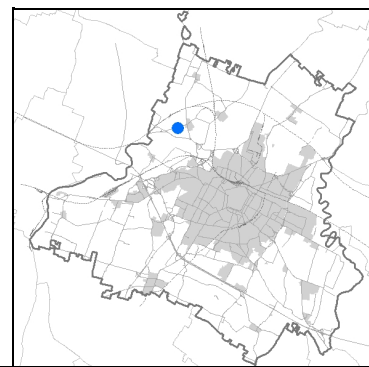


Foto aerea 2019 - C.G.R. s.p.a. Parma scala 1:5000

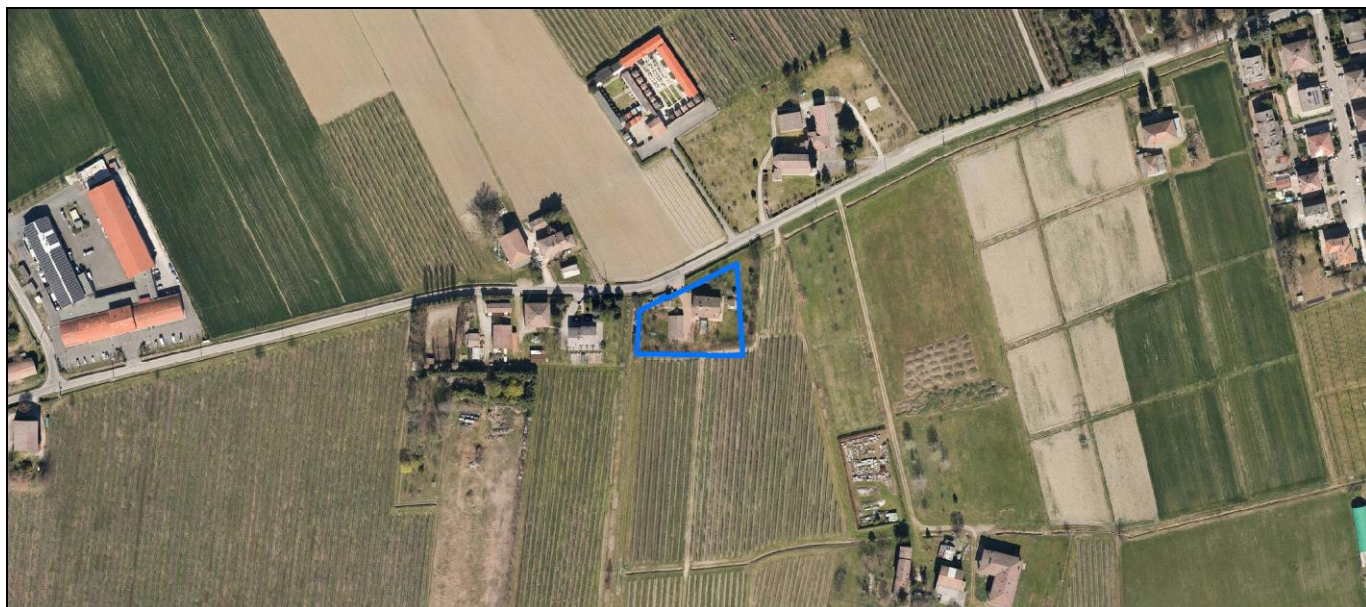
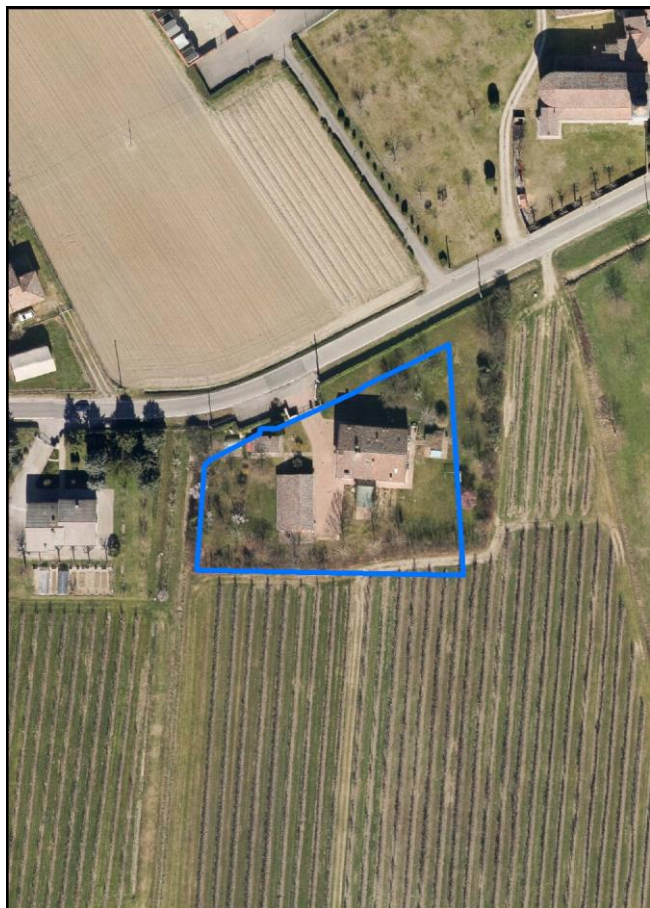
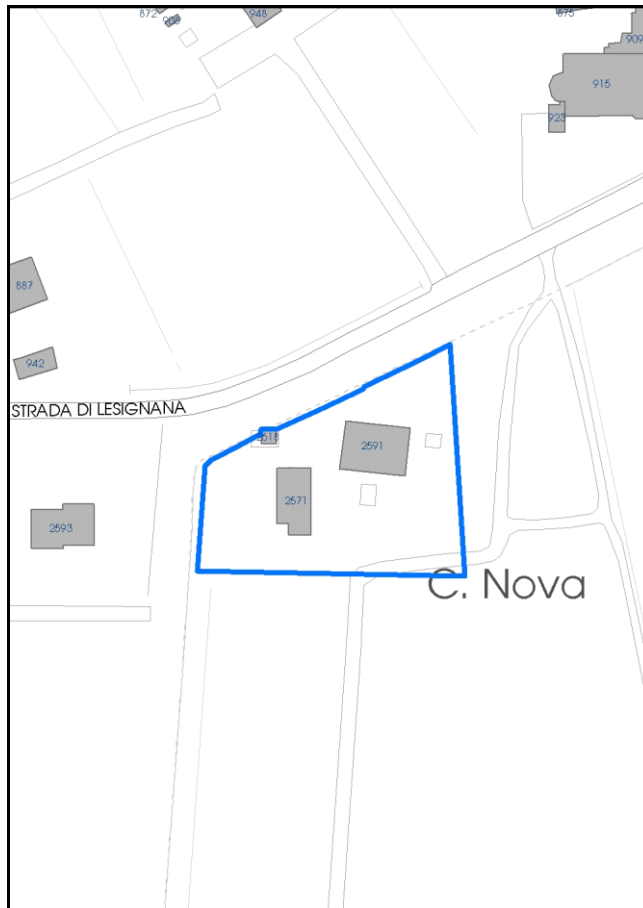


Foto aerea 2019 scala 1:2000



Estratto di mappa 2019 scala 1:2000



La perimetrazione del nucleo soprariportata è ai soli fini indicativi e non ha alcuna ricaduta normativa sulla base della disciplina di PUG.

Comune di Modena

Codice nucleo: 42_32dr

nucleo recuperato

LOCALIZZAZIONE

Indirizzo: STRADA LESIGNANA

Numero civico: 101

Riferimenti catastali: Foglio: 42

Mappale: 32

FUNZIONI

- | | | | |
|---|--|---|---|
| <input checked="" type="checkbox"/> Residenza | <input checked="" type="checkbox"/> Deposito | <input type="checkbox"/> Allevamento | <input type="checkbox"/> Centro Aziendale |
| <input type="checkbox"/> Serra/vivaio | <input type="checkbox"/> Agriturismo | <input type="checkbox"/> Maneggio | <input type="checkbox"/> Impianto di trasformazione |
| <input type="checkbox"/> Altre attività econom. | <input type="checkbox"/> Fattoria didattica | <input type="checkbox"/> Imp. tecnologico | <input type="checkbox"/> Attività agricola residua |

Note:

DESCRIZIONE DELL'IMPIANTO INSEDIATIVO

Impianto storico

Numero edifici: 3

Numero edifici oggetto di indagine: 3

- ☐ Vincolo Monumentale D.Lgs. 42/2004
- ☐ Vincolo Giardino di notevole interesse
- ☐ Presenza di edifici estranei all'impianto -

Assetto morfologico: cortile

Elementi componenti presenti:

- | | | | |
|--|--|--|--|
| <input checked="" type="checkbox"/> recinzione | <input checked="" type="checkbox"/> manufatto funzionale | <input checked="" type="checkbox"/> albero singolo | <input checked="" type="checkbox"/> alberatura a macchia |
| <input checked="" type="checkbox"/> pavimentazione | <input checked="" type="checkbox"/> siepe | <input type="checkbox"/> alberatura a filare | <input type="checkbox"/> altro |

Note elementi:

RELAZIONI CON IL CONTESTO TERRITORIALE

Tipo di accesso: ☐ accesso indiretto ☒ accesso diretto da viabilità ☐ accesso tramite stradello

Contesto paesaggistico:

- | | |
|--|--|
| <input checked="" type="checkbox"/> appartenenza ad agglomerato rurale | <input type="checkbox"/> prossimità a territorio urbanizzato |
| <input type="checkbox"/> insediamento isolato | <input type="checkbox"/> prossimità ad infrastrutture |
| <input type="checkbox"/> prossimità ad area produttiva | <input type="checkbox"/> prossimità a corso d'acqua |

Criticità ambientali: assenti

NOTE

SCHEDA ANALITICA EDIFICIO

N. 2670

Codice nucleo: 42_32dr

Codice edificio: 2571

LOCALIZZAZIONE

Indirizzo: STRADA LESIGNANA

civico: 101

Riferimenti catastali 2019

Foglio: 42 Mappale: 31

Quartiere: 4 - S.FAUSTINO - MADONNINA - QUATTRO VILLE

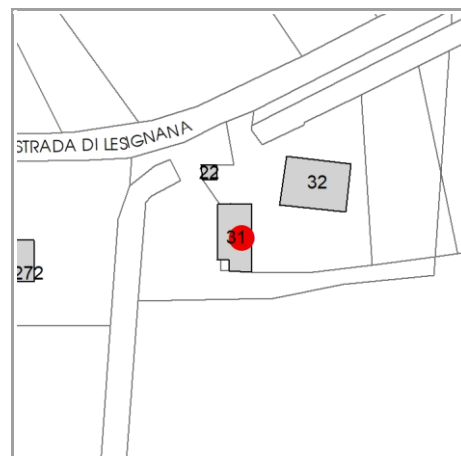
FUNZIONE

Funzione principale: residenza

Funzione secondaria deposito

Stato di utilizzazione: in uso

☐ Edificio produttivo agricolo dismesso



CARATTERISTICHE DELL'EDIFICIO

Numero di piani: 3

Numero di alloggi: 0

Superficie abitazione (mq): 151

Superficie altre funzioni (mq): 0

Epoca di costruzione: dal 1801 al 1900

Tipologia edilizia storica: **barchessa**

☒ Coerenza con l'impianto storico originario

Integrità tipologica: originaria

Tipo di alterazione: ---

Stato di conservazione: buono

Vincolo Monumentale D.Lgs. 42/2004: non presente

VALUTAZIONE

☐ Valore Storico Architettonico

☒ Valore Storico Culturale Testimoniale

☐ Valore Storico Culturale Testimoniale - Edilizia Minore

NOTE

DOCUMENTAZIONE FOTOGRAFICA

Foto censimento 1985/1987



Foto censimento 2017/2020



CENSIMENTO PATRIMONIO EDILIZIO 2021

TERRITORIO RURALE

N° IDENTIFICATIVO SCHEDA: 2671

Codice nucleo: 42_32dr

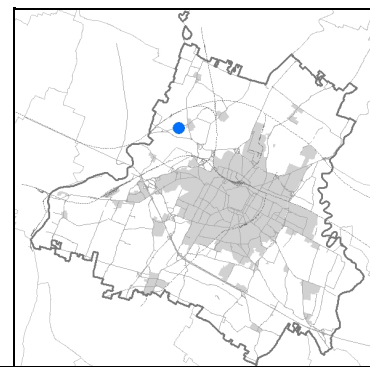


Foto aerea 2019 - C.G.R. s.p.a. Parma scala 1:5000

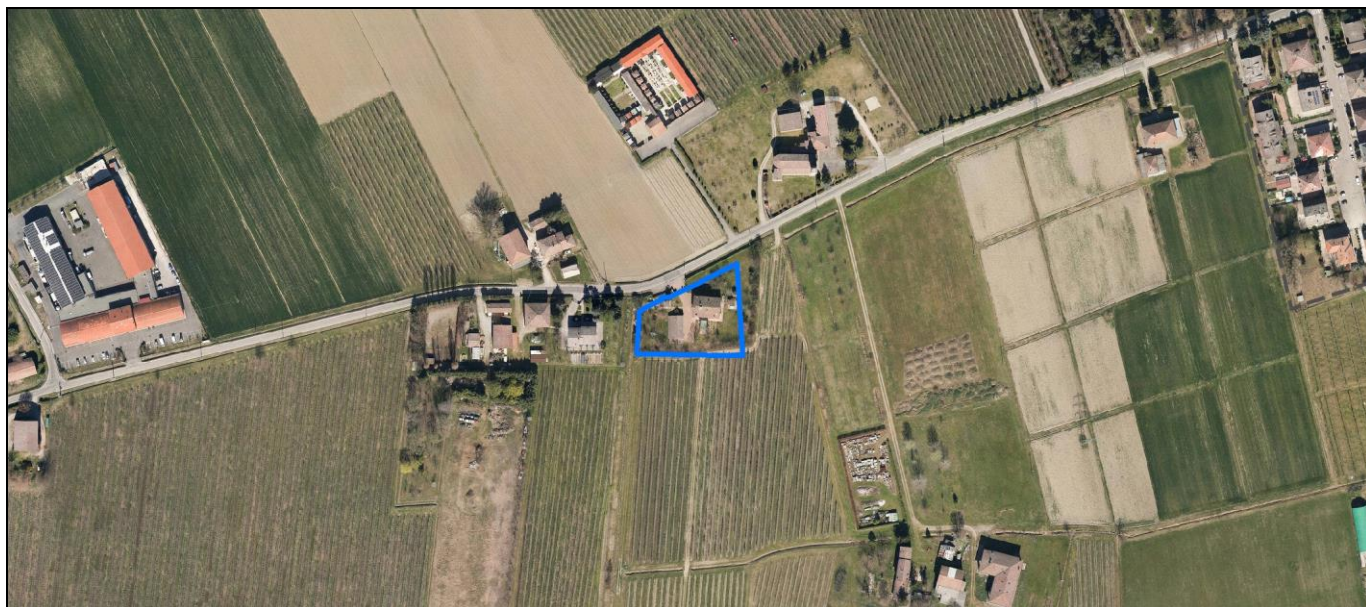
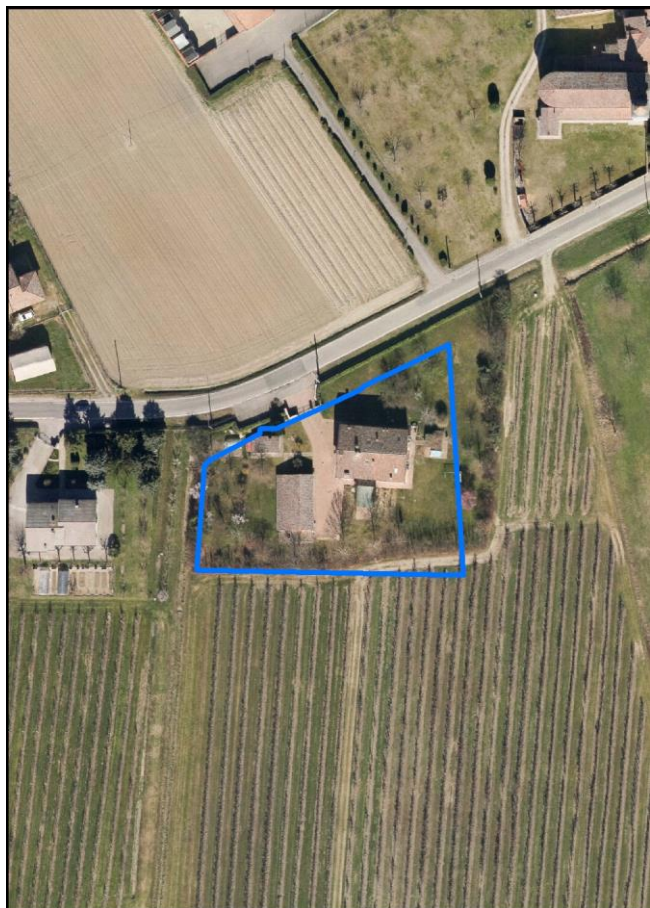
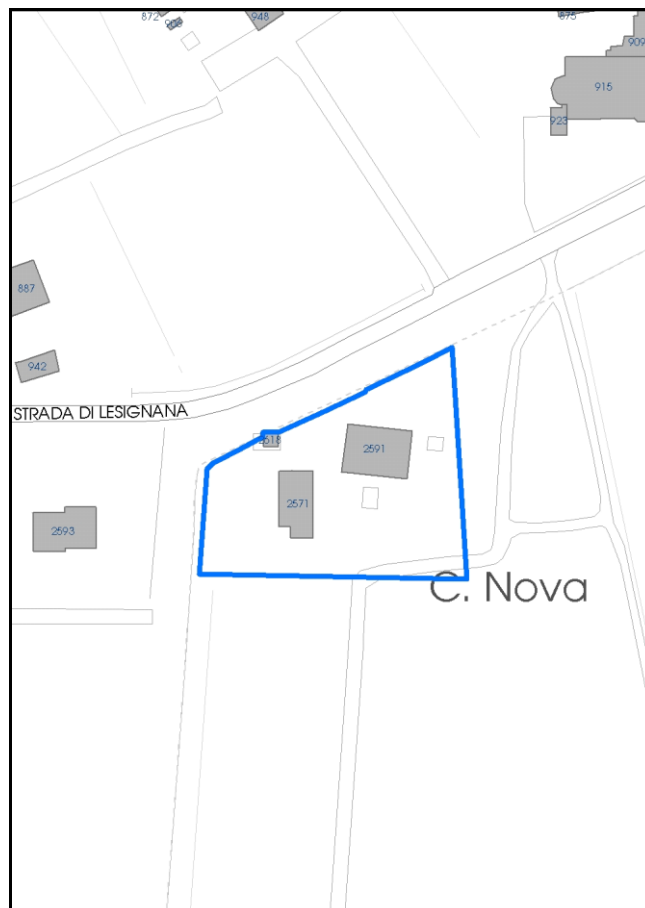


Foto aerea 2019 scala 1:2000



Estratto di mappa 2019 scala 1:2000



La perimetrazione del nucleo soprariportata è ai soli fini indicativi e non ha alcuna ricaduta normativa sulla base della disciplina di PUG.

Comune di Modena

Codice nucleo: 42_32dr

nucleo recuperato

LOCALIZZAZIONE

Indirizzo: STRADA LESIGNANA

Numero civico: 101

Riferimenti catastali: Foglio: 42

Mappale: 32

FUNZIONI

- | | | | |
|---|--|---|---|
| <input checked="" type="checkbox"/> Residenza | <input checked="" type="checkbox"/> Deposito | <input type="checkbox"/> Allevamento | <input type="checkbox"/> Centro Aziendale |
| <input type="checkbox"/> Serra/vivaio | <input type="checkbox"/> Agriturismo | <input type="checkbox"/> Maneggio | <input type="checkbox"/> Impianto di trasformazione |
| <input type="checkbox"/> Altre attività econom. | <input type="checkbox"/> Fattoria didattica | <input type="checkbox"/> Imp. tecnologico | <input type="checkbox"/> Attività agricola residua |

Note:

DESCRIZIONE DELL'IMPIANTO INSEDIATIVO

Impianto storico

Numero edifici: 3

Numero edifici oggetto di indagine: 3

- ☐ Vincolo Monumentale D.Lgs. 42/2004
- ☐ Vincolo Giardino di notevole interesse
- ☐ Presenza di edifici estranei all'impianto -

Assetto morfologico: cortile

Elementi componenti presenti:

- | | | | |
|--|--|--|--|
| <input checked="" type="checkbox"/> recinzione | <input checked="" type="checkbox"/> manufatto funzionale | <input checked="" type="checkbox"/> albero singolo | <input checked="" type="checkbox"/> alberatura a macchia |
| <input checked="" type="checkbox"/> pavimentazione | <input checked="" type="checkbox"/> siepe | <input type="checkbox"/> alberatura a filare | <input type="checkbox"/> altro |

Note elementi:

RELAZIONI CON IL CONTESTO TERRITORIALE

Tipo di accesso: ☐ accesso indiretto ☒ accesso diretto da viabilità ☐ accesso tramite stradello

Contesto paesaggistico:

- | | |
|--|--|
| <input checked="" type="checkbox"/> appartenenza ad agglomerato rurale | <input type="checkbox"/> prossimità a territorio urbanizzato |
| <input type="checkbox"/> insediamento isolato | <input type="checkbox"/> prossimità ad infrastrutture |
| <input type="checkbox"/> prossimità ad area produttiva | <input type="checkbox"/> prossimità a corso d'acqua |

Criticità ambientali: assenti

NOTE

SCHEDA ANALITICA EDIFICIO

N. 2671

Codice nucleo: 42_32dr

Codice edificio: 2591

LOCALIZZAZIONE

Indirizzo: STRADA LESIGNANA

civico: 101

Riferimenti catastali 2019

Foglio: 42 Mappale: 32

Quartiere: 4 - S.FAUSTINO - MADONNINA - QUATTRO VILLE

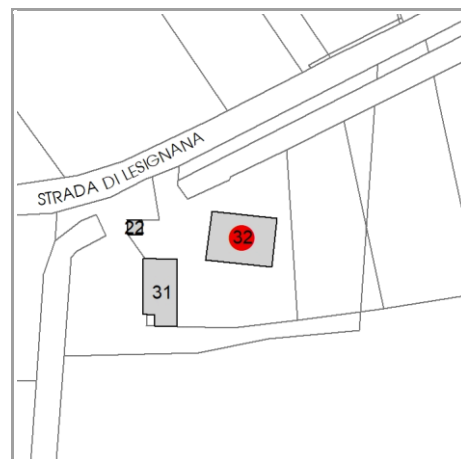
FUNZIONE

Funzione principale: residenza

Funzione secondaria deposito

Stato di utilizzazione: in uso

☐ Edificio produttivo agricolo dismesso



CARATTERISTICHE DELL'EDIFICIO

Numero di piani: 3

Numero di alloggi: 2

Superficie abitazione (mq): 222

Superficie altre funzioni (mq): 0

Epoca di costruzione: dal 1901 al 1945

Tipologia edilizia storica: **edificio a porta morta**

☒ Coerenza con l'impianto storico originario

Integrità tipologica: originaria

Tipo di alterazione: ---

Stato di conservazione: buono

Vincolo Monumentale D.Lgs. 42/2004: non presente

VALUTAZIONE

☐ Valore Storico Architettonico

☒ Valore Storico Culturale Testimoniale

☐ Valore Storico Culturale Testimoniale - Edilizia Minore

NOTE

DOCUMENTAZIONE FOTOGRAFICA

Foto censimento 1985/1987



Foto censimento 2017/2020



CENSIMENTO PATRIMONIO EDILIZIO 2021

TERRITORIO RURALE

N° IDENTIFICATIVO SCHEDA: 2672

Codice nucleo: 42_560

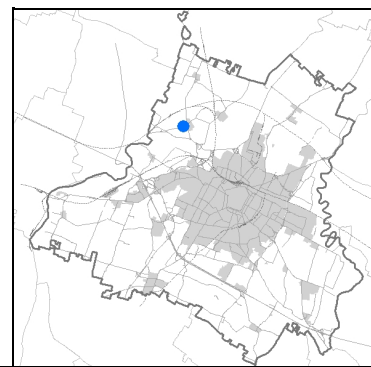


Foto aerea 2019 - C.G.R. s.p.a. Parma scala 1:5000

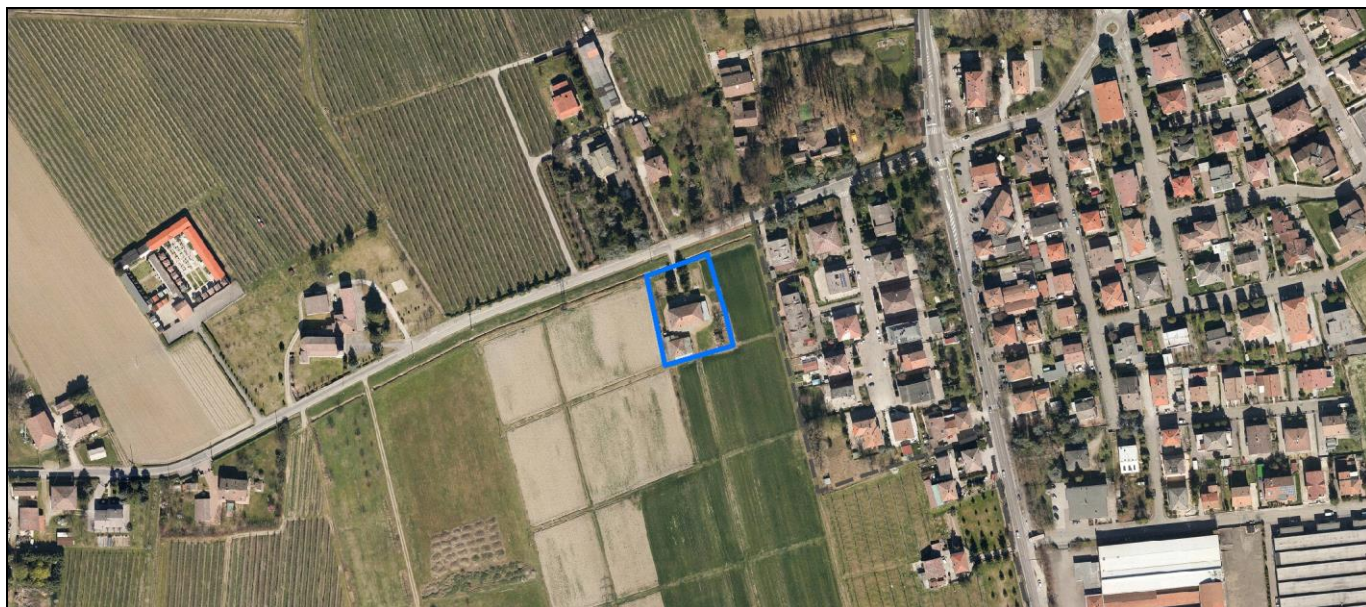
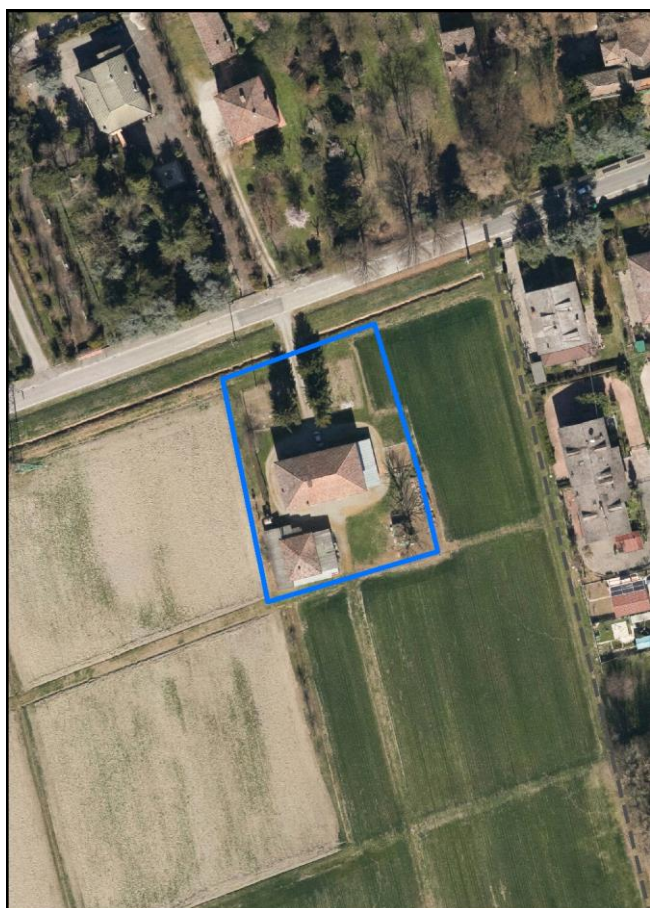
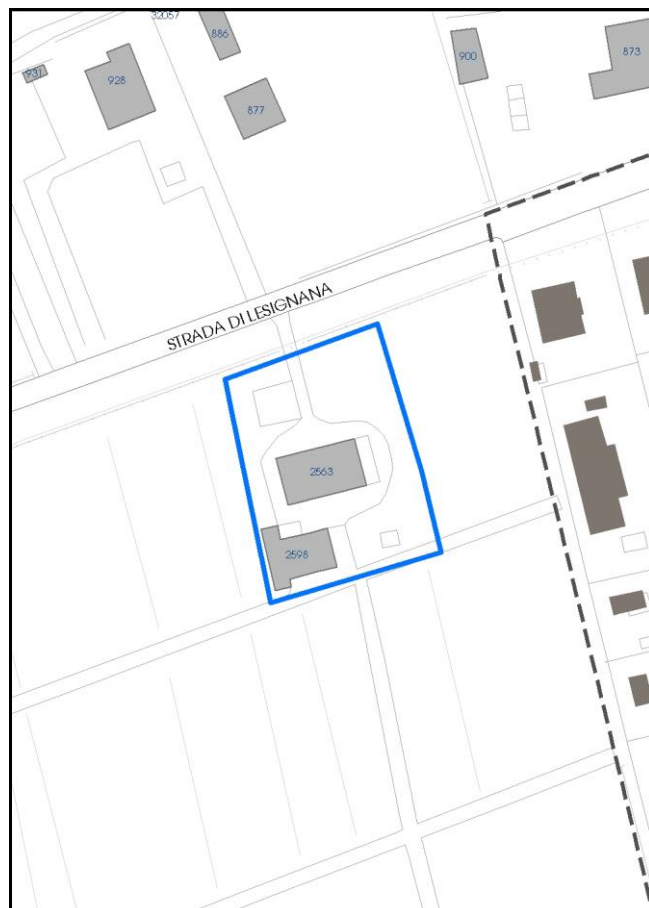


Foto aerea 2019 scala 1:2000



Estratto di mappa 2019 scala 1:2000



La perimetrazione del nucleo soprariportata è ai soli fini indicativi e non ha alcuna ricaduta normativa sulla base della disciplina di PUG.

Comune di Modena

Codice nucleo: 42_560

LOCALIZZAZIONE

Indirizzo: STRADA LESIGNANA

Numero civico: 45

Riferimenti catastali: Foglio: 42

Mappale: 264

FUNZIONI

- | | | | |
|---|--|---|---|
| <input checked="" type="checkbox"/> Residenza | <input checked="" type="checkbox"/> Deposito | <input type="checkbox"/> Allevamento | <input type="checkbox"/> Centro Aziendale |
| <input type="checkbox"/> Serra/vivaio | <input type="checkbox"/> Agriturismo | <input type="checkbox"/> Maneggio | <input type="checkbox"/> Impianto di trasformazione |
| <input type="checkbox"/> Altre attività econom. | <input type="checkbox"/> Fattoria didattica | <input type="checkbox"/> Imp. tecnologico | <input type="checkbox"/> Attività agricola residua |

Note: il nucleo e' sede legale di azienda agricola

DESCRIZIONE DELL'IMPIANTO INSEDIATIVO

Impianto storico

Numero edifici: 2

Numero edifici oggetto di indagine: 2

- ☐ Vincolo Monumentale D.Lgs. 42/2004
- ☐ Vincolo Giardino di notevole interesse
- ☒ Presenza di edifici estranei all'impianto - strutture precarie non censite

Assetto morfologico: corte aperta

Elementi componenti presenti:

- | | | | |
|--|---|---|---|
| <input checked="" type="checkbox"/> recinzione | <input type="checkbox"/> manufatto funzionale | <input checked="" type="checkbox"/> albero singolo | <input type="checkbox"/> alberatura a macchia |
| <input type="checkbox"/> pavimentazione | <input checked="" type="checkbox"/> siepe | <input checked="" type="checkbox"/> alberatura a filare | <input type="checkbox"/> altro |

Note elementi:

RELAZIONI CON IL CONTESTO TERRITORIALE

Tipo di accesso: ☐ accesso indiretto ☒ accesso diretto da viabilità ☐ accesso tramite stradello

Contesto paesaggistico:

- | | |
|--|---|
| <input checked="" type="checkbox"/> appartenenza ad agglomerato rurale | <input checked="" type="checkbox"/> prossimità a territorio urbanizzato |
| <input type="checkbox"/> insediamento isolato | <input type="checkbox"/> prossimità ad infrastrutture |
| <input type="checkbox"/> prossimità ad area produttiva | <input type="checkbox"/> prossimità a corso d'acqua |

Criticità ambientali: assenti

NOTE

SCHEDA ANALITICA EDIFICIO

N. 2672

Codice nucleo: 42_560

Codice edificio: 2563

LOCALIZZAZIONE

Indirizzo: STRADA LESIGNANA

civico: 45

Riferimenti catastali 2019

Foglio: 42

Mappale: 264

Quartiere: 4 - S.FAUSTINO - MADONNINA - QUATTRO VILLE

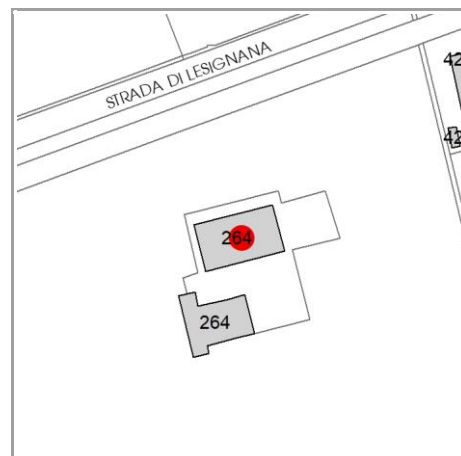
FUNZIONE

Funzione principale: residenza

Funzione secondaria deposito

Stato di utilizzazione: in uso

☐ Edificio produttivo agricolo dismesso



CARATTERISTICHE DELL'EDIFICIO

Numero di piani: 2

Numero di alloggi: 1

Superficie abitazione (mq): 140

Superficie altre funzioni (mq): 400

Epoca di costruzione: dal 1901 al 1945

Tipologia edilizia storica: **edificio a porta morta**

☒ Coerenza con l'impianto storico originario

Integrità tipologica: alterata

Tipo di alterazione: ampliamento

Stato di conservazione: medio

Vincolo Monumentale D.Lgs. 42/2004: non presente

VALUTAZIONE

☐ Valore Storico Architettonico

☒ Valore Storico Culturale Testimoniale

☐ Valore Storico Culturale Testimoniale - Edilizia Minore

NOTE

DOCUMENTAZIONE FOTOGRAFICA

Foto censimento 1985/1987



Foto censimento 2017/2020

CENSIMENTO PATRIMONIO EDILIZIO 2021

TERRITORIO RURALE

N° IDENTIFICATIVO SCHEDA: 2673

Codice nucleo: 42_560

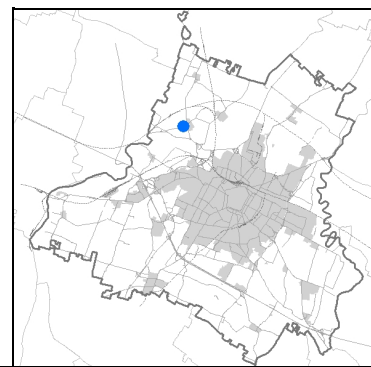


Foto aerea 2019 - C.G.R. s.p.a. Parma scala 1:5000

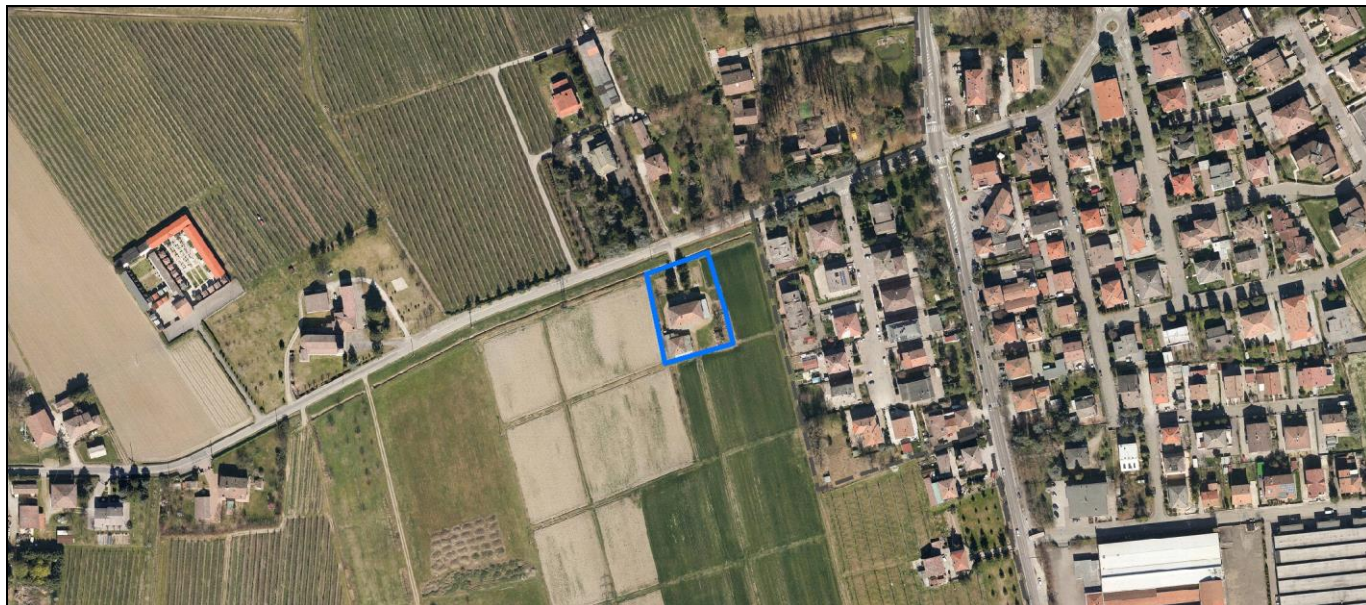
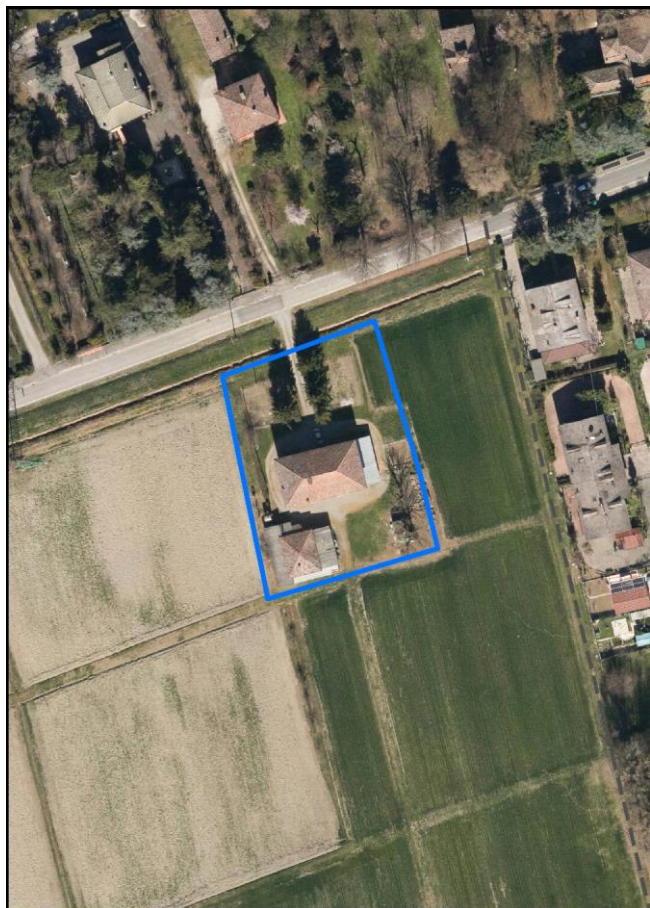


Foto aerea 2019 scala 1:2000



Estratto di mappa 2019 scala 1:2000



La perimetrazione del nucleo soprariportata è ai soli fini indicativi e non ha alcuna ricaduta normativa sulla base della disciplina di PUG.

Comune di Modena

Codice nucleo: 42_560

LOCALIZZAZIONE

Indirizzo: STRADA LESIGNANA

Numero civico: 45

Riferimenti catastali: Foglio: 42

Mappale: 264

FUNZIONI

- | | | | |
|---|--|---|---|
| <input checked="" type="checkbox"/> Residenza | <input checked="" type="checkbox"/> Deposito | <input type="checkbox"/> Allevamento | <input type="checkbox"/> Centro Aziendale |
| <input type="checkbox"/> Serra/vivaio | <input type="checkbox"/> Agriturismo | <input type="checkbox"/> Maneggio | <input type="checkbox"/> Impianto di trasformazione |
| <input type="checkbox"/> Altre attività econom. | <input type="checkbox"/> Fattoria didattica | <input type="checkbox"/> Imp. tecnologico | <input type="checkbox"/> Attività agricola residua |

Note: il nucleo e' sede legale di azienda agricola

DESCRIZIONE DELL'IMPIANTO INSEDIATIVO

Impianto storico

Numero edifici: 2

Numero edifici oggetto di indagine: 2

- ☐ Vincolo Monumentale D.Lgs. 42/2004
- ☐ Vincolo Giardino di notevole interesse
- ☒ Presenza di edifici estranei all'impianto - strutture precarie non censite

Assetto morfologico: corte aperta

Elementi componenti presenti:

- | | | | |
|--|---|---|---|
| <input checked="" type="checkbox"/> recinzione | <input type="checkbox"/> manufatto funzionale | <input checked="" type="checkbox"/> albero singolo | <input type="checkbox"/> alberatura a macchia |
| <input type="checkbox"/> pavimentazione | <input checked="" type="checkbox"/> siepe | <input checked="" type="checkbox"/> alberatura a filare | <input type="checkbox"/> altro |

Note elementi:

RELAZIONI CON IL CONTESTO TERRITORIALE

Tipo di accesso: ☐ accesso indiretto ☒ accesso diretto da viabilità ☐ accesso tramite stradello

Contesto paesaggistico:

- | | |
|--|---|
| <input checked="" type="checkbox"/> appartenenza ad agglomerato rurale | <input checked="" type="checkbox"/> prossimità a territorio urbanizzato |
| <input type="checkbox"/> insediamento isolato | <input type="checkbox"/> prossimità ad infrastrutture |
| <input type="checkbox"/> prossimità ad area produttiva | <input type="checkbox"/> prossimità a corso d'acqua |

Criticità ambientali: assenti

NOTE

SCHEDA ANALITICA EDIFICIO

N. 2673

Codice nucleo: 42_560

Codice edificio: 2598

LOCALIZZAZIONE

Indirizzo: STRADA LESIGNANA

civico: 45

Riferimenti catastali 2019

Foglio: 42 Mappale: 264

Quartiere: 4 - S.FAUSTINO - MADONNINA - QUATTRO VILLE

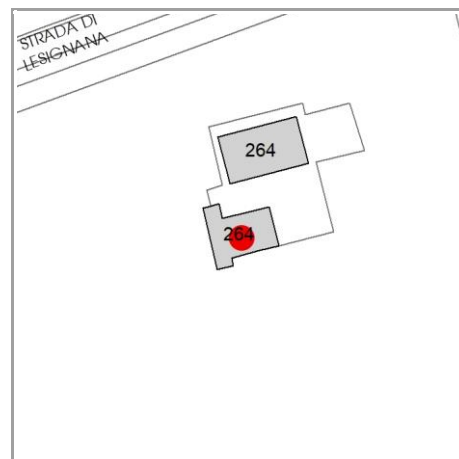
FUNZIONE

Funzione principale: deposito

Funzione secondaria ---

Stato di utilizzazione: in uso

☐ Edificio produttivo agricolo dismesso



CARATTERISTICHE DELL'EDIFICIO

Numero di piani: 1

Numero di alloggi: 0

Superficie abitazione (mq): 0

Superficie altre funzioni (mq): 207

Epoca di costruzione: dal 1901 al 1945

Tipologia edilizia storica: **bassocomodo**

☒ Coerenza con l'impianto storico originario

Integrità tipologica: alterata

Tipo di alterazione: ampliamento

Stato di conservazione: medio

Vincolo Monumentale D.Lgs. 42/2004: non presente

VALUTAZIONE

☐ Valore Storico Architettonico

☒ Valore Storico Culturale Testimoniale

☐ Valore Storico Culturale Testimoniale - Edilizia Minore

NOTE

DOCUMENTAZIONE FOTOGRAFICA

Foto censimento 1985/1987



Foto censimento 2017/2020

CENSIMENTO PATRIMONIO EDILIZIO 2021

TERRITORIO RURALE

N° IDENTIFICATIVO SCHEDA: 2674

Codice nucleo: 42_558

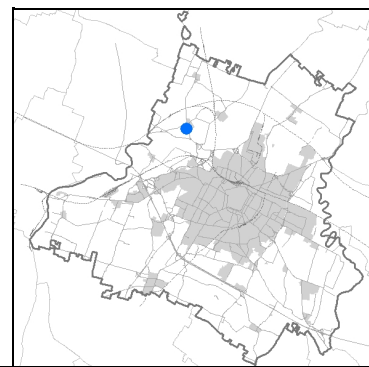



Foto aerea 2019 - C.G.R. s.p.a. Parma scala 1:5000



Foto aerea 2019 scala 1:2000



Estratto di mappa 2019 scala 1:2000



La perimetrazione del nucleo soprariportata è ai soli fini indicativi e non ha alcuna ricaduta normativa sulla base della disciplina di PUG.

Comune di Modena

Codice nucleo: 42_558

LOCALIZZAZIONE

Indirizzo: STRADA NAZIONALE PER CARPI NORD

Numero civico: 1023

Riferimenti catastali: Foglio: 42

Mappale: 67

FUNZIONI

- | | | | |
|---|--|---|---|
| <input checked="" type="checkbox"/> Residenza | <input checked="" type="checkbox"/> Deposito | <input type="checkbox"/> Allevamento | <input type="checkbox"/> Centro Aziendale |
| <input type="checkbox"/> Serra/vivaio | <input type="checkbox"/> Agriturismo | <input type="checkbox"/> Maneggio | <input type="checkbox"/> Impianto di trasformazione |
| <input type="checkbox"/> Altre attività econom. | <input type="checkbox"/> Fattoria didattica | <input type="checkbox"/> Imp. tecnologico | <input type="checkbox"/> Attività agricola residua |

Note:

DESCRIZIONE DELL'IMPIANTO INSEDIATIVO

Impianto storico

Numero edifici: 5

Numero edifici oggetto di indagine: 1

- ☐ Vincolo Monumentale D.Lgs. 42/2004
- ☐ Vincolo Giardino di notevole interesse
- ☒ Presenza di edifici estranei all'impianto - strutture precarie non censite

Assetto morfologico: cortile

Elementi componenti presenti:

- | | | | |
|--|--|---|---|
| <input checked="" type="checkbox"/> recinzione | <input checked="" type="checkbox"/> manufatto funzionale | <input checked="" type="checkbox"/> albero singolo | <input type="checkbox"/> alberatura a macchia |
| <input type="checkbox"/> pavimentazione | <input type="checkbox"/> siepe | <input checked="" type="checkbox"/> alberatura a filare | <input type="checkbox"/> altro |

Note elementi:

RELAZIONI CON IL CONTESTO TERRITORIALE

Tipo di accesso: ☐ accesso indiretto ☒ accesso diretto da viabilità ☐ accesso tramite stradello

Contesto paesaggistico:

- | | |
|--|---|
| <input checked="" type="checkbox"/> appartenenza ad agglomerato rurale | <input checked="" type="checkbox"/> prossimità a territorio urbanizzato |
| <input type="checkbox"/> insediamento isolato | <input type="checkbox"/> prossimità ad infrastrutture |
| <input type="checkbox"/> prossimità ad area produttiva | <input type="checkbox"/> prossimità a corso d'acqua |

Criticità ambientali: fonti esterne

(strada principale extra-urbana 30 m)

NOTE

SCHEDA ANALITICA EDIFICIO

N. 2674

Codice nucleo: 42_558

Codice edificio: 2623

LOCALIZZAZIONE

Indirizzo: STRADA NAZIONALE PER CARPI NORD

civico: 1023

Riferimenti catastali 2019

Foglio: 42 Mappale: 66

Quartiere: 4 - S.FAUSTINO - MADONNINA - QUATTRO VILLE

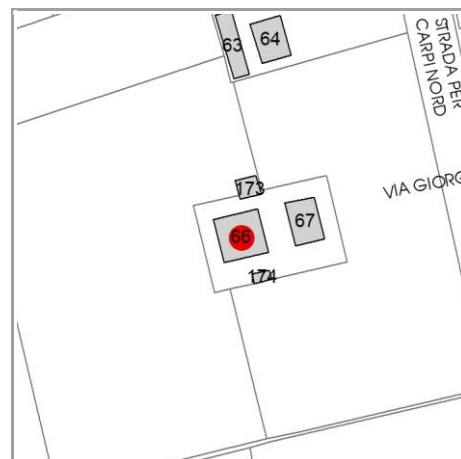
FUNZIONE

Funzione principale: deposito

Funzione secondaria ---

Stato di utilizzazione: in uso

☐ Edificio produttivo agricolo dismesso



CARATTERISTICHE DELL'EDIFICIO

Numero di piani: 2

Numero di alloggi: 0

Superficie abitazione (mq): 0

Superficie altre funzioni (mq): 250

Epoca di costruzione: dal 1901 al 1945

Tipologia edilizia storica: **stalla e fienile**

☒ Coerenza con l'impianto storico originario

Integrità tipologica: alterata

Tipo di alterazione: alterazione dell'involucro

Stato di conservazione: buono

Vincolo Monumentale D.Lgs. 42/2004: non presente

VALUTAZIONE

☐ Valore Storico Architettonico

☒ Valore Storico Culturale Testimoniale

☐ Valore Storico Culturale Testimoniale - Edilizia Minore

NOTE

DOCUMENTAZIONE FOTOGRAFICA

Foto censimento 1985/1987



Foto censimento 2017/2020

CENSIMENTO PATRIMONIO EDILIZIO 2021 TERRITORIO RURALE

N° IDENTIFICATIVO SCHEDA: 2675

Codice nucleo: 42_393d

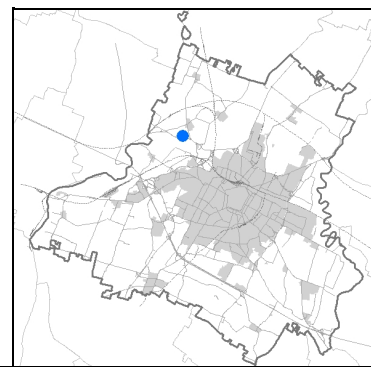


Foto aerea 2019 - C.G.R. s.p.a. Parma scala 1:5000


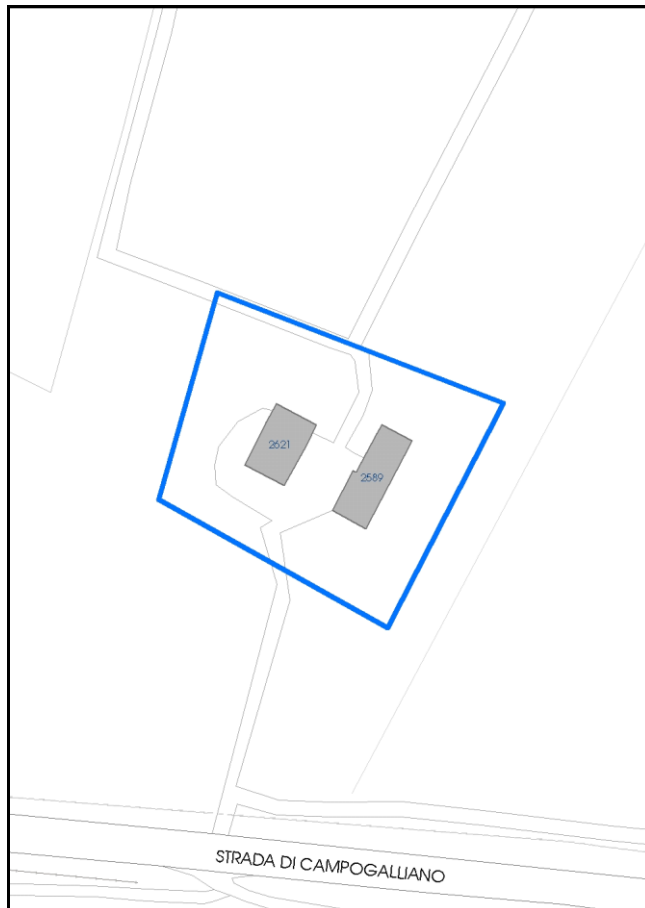


Foto aerea 2019 scala 1:2000



Estratto di mappa 2019 scala 1:2000



La perimetrazione del nucleo soprariportata è ai soli fini indicativi e non ha alcuna ricaduta normativa sulla base della disciplina di PUG.

Comune di Modena

Codice nucleo: 42_393d

nucleo non recuperato

LOCALIZZAZIONE

Indirizzo: STRADA CAMPOGALLIANO

Numero civico: 90

Riferimenti catastali: Foglio: 42

Mappale: 85

FUNZIONI

- | | | | |
|---|---|---|---|
| <input checked="" type="checkbox"/> Residenza | <input type="checkbox"/> Deposito | <input type="checkbox"/> Allevamento | <input type="checkbox"/> Centro Aziendale |
| <input type="checkbox"/> Serra/vivaio | <input type="checkbox"/> Agriturismo | <input type="checkbox"/> Maneggio | <input type="checkbox"/> Impianto di trasformazione |
| <input type="checkbox"/> Altre attività econom. | <input type="checkbox"/> Fattoria didattica | <input type="checkbox"/> Imp. tecnologico | <input type="checkbox"/> Attività agricola residua |

Note:

DESCRIZIONE DELL'IMPIANTO INSEDIATIVO

Impianto storico

Numero edifici: 2

Numero edifici oggetto di indagine: 2

- ☐ Vincolo Monumentale D.Lgs. 42/2004
- ☐ Vincolo Giardino di notevole interesse
- ☐ Presenza di edifici estranei all'impianto -

Assetto morfologico: cortile

Elementi componenti presenti:

- | | | | |
|---|---|--|---|
| <input type="checkbox"/> recinzione | <input type="checkbox"/> manufatto funzionale | <input type="checkbox"/> albero singolo | <input type="checkbox"/> alberatura a macchia |
| <input type="checkbox"/> pavimentazione | <input type="checkbox"/> siepe | <input type="checkbox"/> alberatura a filare | <input type="checkbox"/> altro |

Note elementi:

RELAZIONI CON IL CONTESTO TERRITORIALE

Tipo di accesso: ☐ accesso indiretto ☐ accesso diretto da viabilità ☐ accesso tramite stradello

Contesto paesaggistico:

- | | |
|---|--|
| <input type="checkbox"/> appartenenza ad agglomerato rurale | <input type="checkbox"/> prossimità a territorio urbanizzato |
| <input checked="" type="checkbox"/> insediamento isolato | <input type="checkbox"/> prossimità ad infrastrutture |
| <input type="checkbox"/> prossimità ad area produttiva | <input checked="" type="checkbox"/> prossimità a corso d'acqua |

Criticità ambientali: assenti

NOTE

SCHEDA ANALITICA EDIFICIO

N. 2675

Codice nucleo: 42_393d

Codice edificio: 2621

Casa rurale a Lesignana

LOCALIZZAZIONE

Indirizzo: STRADA CAMPOGALLIANO

civico: 90

Riferimenti catastali 2019

Foglio: 42 Mappale: 84

Quartiere: 4 - S.FAUSTINO - MADONNINA - QUATTRO VILLE

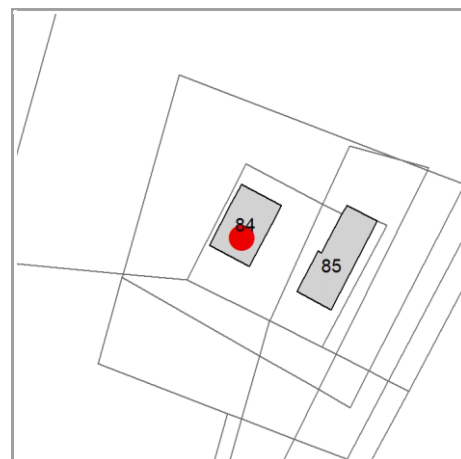
FUNZIONE

Funzione principale: deposito

Funzione secondaria ---

Stato di utilizzazione: uso non rilevabile

☐ Edificio produttivo agricolo dismesso



CARATTERISTICHE DELL'EDIFICIO

Numero di piani:

Numero di alloggi: 0

Superficie abitazione (mq): 0

Superficie altre funzioni (mq): 0

Epoca di costruzione: dal 1801 al 1900

Tipologia edilizia storica: **stalla e fienile**

☒ Coerenza con l'impianto storico originario

Integrità tipologica:

Tipo di alterazione: ---

Stato di conservazione: scarso

Vincolo Monumentale D.Lgs. 42/2004: N049 (privo dei requisiti di interesse culturale di cui agli artt. 1

VALUTAZIONE

☐ Valore Storico Architettonico

☒ Valore Storico Culturale Testimoniale

☐ Valore Storico Culturale Testimoniale - Edilizia Minore

NOTE

DOCUMENTAZIONE FOTOGRAFICA

Foto censimento 1985/1987



Foto censimento 2017/2020

CENSIMENTO PATRIMONIO EDILIZIO 2021

TERRITORIO RURALE

N° IDENTIFICATIVO SCHEDA: 2676

Codice nucleo: 42_393d

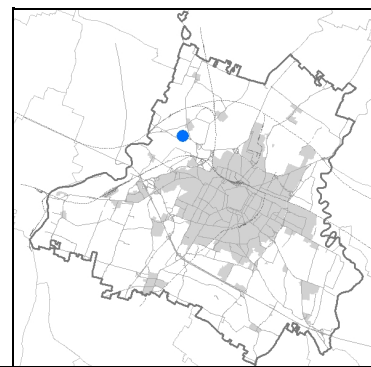


Foto aerea 2019 - C.G.R. s.p.a. Parma scala 1:5000


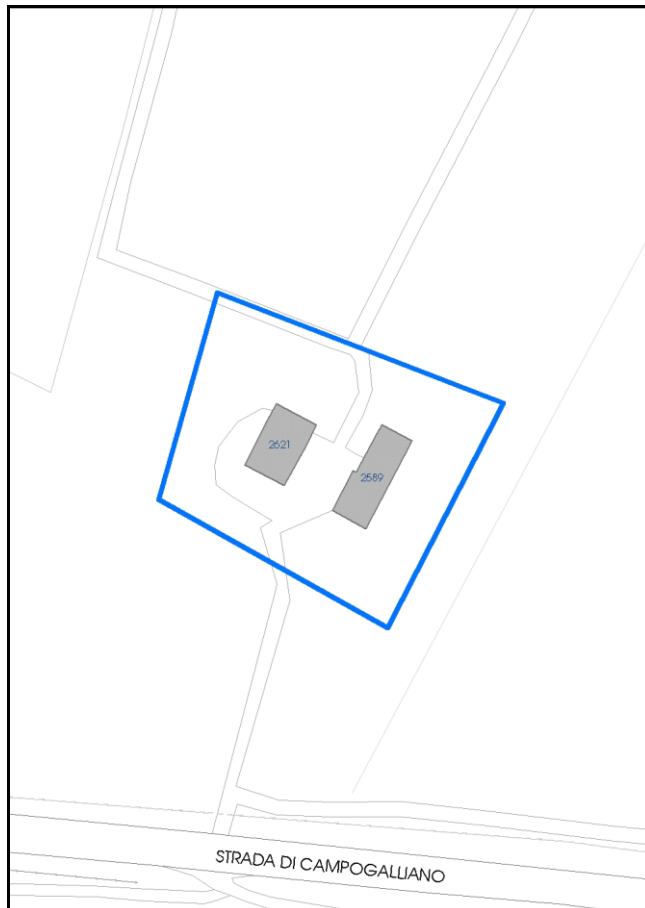


Foto aerea 2019 scala 1:2000



Estratto di mappa 2019 scala 1:2000



La perimetrazione del nucleo soprariportata è ai soli fini indicativi e non ha alcuna ricaduta normativa sulla base della disciplina di PUG.

Comune di Modena

Codice nucleo: 42_393d

nucleo non recuperato

LOCALIZZAZIONE

Indirizzo: STRADA CAMPOGALLIANO

Numero civico: 90

Riferimenti catastali: Foglio: 42

Mappale: 85

FUNZIONI

- | | | | |
|---|---|---|---|
| <input checked="" type="checkbox"/> Residenza | <input type="checkbox"/> Deposito | <input type="checkbox"/> Allevamento | <input type="checkbox"/> Centro Aziendale |
| <input type="checkbox"/> Serra/vivaio | <input type="checkbox"/> Agriturismo | <input type="checkbox"/> Maneggio | <input type="checkbox"/> Impianto di trasformazione |
| <input type="checkbox"/> Altre attività econom. | <input type="checkbox"/> Fattoria didattica | <input type="checkbox"/> Imp. tecnologico | <input type="checkbox"/> Attività agricola residua |

Note:

DESCRIZIONE DELL'IMPIANTO INSEDIATIVO

Impianto storico

Numero edifici: 2

Numero edifici oggetto di indagine: 2

- ☐ Vincolo Monumentale D.Lgs. 42/2004
- ☐ Vincolo Giardino di notevole interesse
- ☐ Presenza di edifici estranei all'impianto -

Assetto morfologico: cortile

Elementi componenti presenti:

- | | | | |
|---|---|--|---|
| <input type="checkbox"/> recinzione | <input type="checkbox"/> manufatto funzionale | <input type="checkbox"/> albero singolo | <input type="checkbox"/> alberatura a macchia |
| <input type="checkbox"/> pavimentazione | <input type="checkbox"/> siepe | <input type="checkbox"/> alberatura a filare | <input type="checkbox"/> altro |

Note elementi:

RELAZIONI CON IL CONTESTO TERRITORIALE

Tipo di accesso: ☐ accesso indiretto ☐ accesso diretto da viabilità ☐ accesso tramite stradello

Contesto paesaggistico:

- | | |
|---|--|
| <input type="checkbox"/> appartenenza ad agglomerato rurale | <input type="checkbox"/> prossimità a territorio urbanizzato |
| <input checked="" type="checkbox"/> insediamento isolato | <input type="checkbox"/> prossimità ad infrastrutture |
| <input type="checkbox"/> prossimità ad area produttiva | <input checked="" type="checkbox"/> prossimità a corso d'acqua |

Criticità ambientali: assenti

NOTE

SCHEDA ANALITICA EDIFICIO

N. 2676

Codice nucleo: 42_393d

Codice edificio: 2589

Casa rurale a Lesignana

LOCALIZZAZIONE

Indirizzo: STRADA CAMPOGALLIANO

civico: 90

Riferimenti catastali 2019

Foglio: 42

Mappale: 85

Quartiere: 4 - S.FAUSTINO - MADONNINA - QUATTRO VILLE

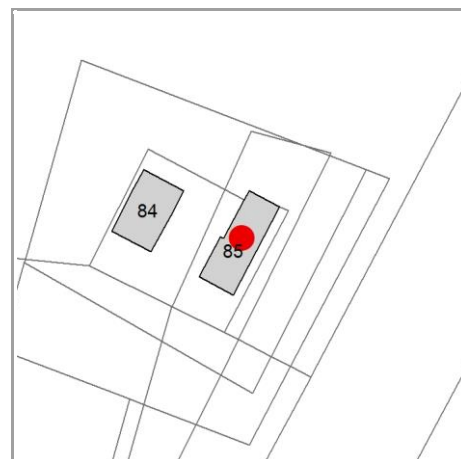
FUNZIONE

Funzione principale: residenza

Funzione secondaria ---

Stato di utilizzazione: uso non rilevabile

☐ *Edificio produttivo agricolo dismesso*



CARATTERISTICHE DELL'EDIFICIO

Numero di piani:

Numero di alloggi: 1

Superficie abitazione (mq): 0

Superficie altre funzioni (mq): 0

Epoca di costruzione: dal 1801 al 1900

Tipologia edilizia storica: **casa colonica**

☒ *Coerenza con l'impianto storico originario*

Integrità tipologica:

Tipo di alterazione: ---

Stato di conservazione: scarso

Vincolo Monumentale D.Lgs. 42/2004: N049 (privo dei requisiti di interesse culturale di cui agli artt. 1

VALUTAZIONE

☐ Valore Storico Architettonico

☒ Valore Storico Culturale Testimoniale

☐ Valore Storico Culturale Testimoniale - Edilizia Minore

NOTE

DOCUMENTAZIONE FOTOGRAFICA

Foto censimento 1985/1987



Foto censimento 2017/2020

CENSIMENTO PATRIMONIO EDILIZIO 2021

TERRITORIO RURALE

N° IDENTIFICATIVO SCHEDA: 2677

Codice nucleo: 42_263dr

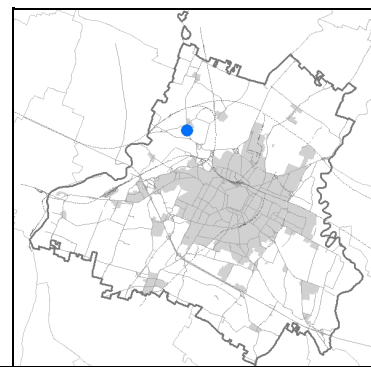


Foto aerea 2019 - C.G.R. s.p.a. Parma scala 1:5000



Foto aerea 2019 scala 1:2000



Estratto di mappa 2019 scala 1:2000



La perimetrazione del nucleo soprariportata è ai soli fini indicativi e non ha alcuna ricaduta normativa sulla base della disciplina di PUG.

Comune di Modena

Codice nucleo: 42_263dr

nucleo recuperato

LOCALIZZAZIONE

Indirizzo: STRADA NAZIONALE PER CARPI NORD

Numero civico: 993

Riferimenti catastali: Foglio: 42

Mappale: 263

FUNZIONI

- | | | | |
|--|---|---|---|
| <input checked="" type="checkbox"/> Residenza | <input type="checkbox"/> Deposito | <input type="checkbox"/> Allevamento | <input type="checkbox"/> Centro Aziendale |
| <input type="checkbox"/> Serra/vivaio | <input type="checkbox"/> Agriturismo | <input type="checkbox"/> Maneggio | <input type="checkbox"/> Impianto di trasformazione |
| <input checked="" type="checkbox"/> Altre attività econom. | <input type="checkbox"/> Fattoria didattica | <input type="checkbox"/> Imp. tecnologico | <input type="checkbox"/> Attività agricola residua |

Note:

DESCRIZIONE DELL'IMPIANTO INSEDIATIVO

Impianto storico

Numero edifici: 5

Numero edifici oggetto di indagine: 2

- ☐ Vincolo Monumentale D.Lgs. 42/2004
- ☐ Vincolo Giardino di notevole interesse
- ☐ Presenza di edifici estranei all'impianto -

Assetto morfologico: corte chiusa

Elementi componenti presenti:

- | | | | |
|--|--|--|---|
| <input checked="" type="checkbox"/> recinzione | <input checked="" type="checkbox"/> manufatto funzionale | <input checked="" type="checkbox"/> albero singolo | <input type="checkbox"/> alberatura a macchia |
| <input checked="" type="checkbox"/> pavimentazione | <input checked="" type="checkbox"/> siepe | <input type="checkbox"/> alberatura a filare | <input type="checkbox"/> altro |

Note elementi:

RELAZIONI CON IL CONTESTO TERRITORIALE

Tipo di accesso: ☒ accesso indiretto ☐ accesso diretto da viabilità ☒ accesso tramite stradello

Contesto paesaggistico:

- | | |
|---|--|
| <input type="checkbox"/> appartenenza ad agglomerato rurale | <input type="checkbox"/> prossimità a territorio urbanizzato |
| <input checked="" type="checkbox"/> insediamento isolato | <input type="checkbox"/> prossimità ad infrastrutture |
| <input type="checkbox"/> prossimità ad area produttiva | <input type="checkbox"/> prossimità a corso d'acqua |

Criticità ambientali: assenti

NOTE

SCHEDA ANALITICA EDIFICIO

N. 2677

Codice nucleo: 42_263dr

Codice edificio: 2549

LOCALIZZAZIONE

Indirizzo: STRADA NAZIONALE PER CARPI NORD

civico: 993

Riferimenti catastali 2019

Foglio: 42 Mappale: 95

Quartiere: 4 - S.FAUSTINO - MADONNINA - QUATTRO VILLE

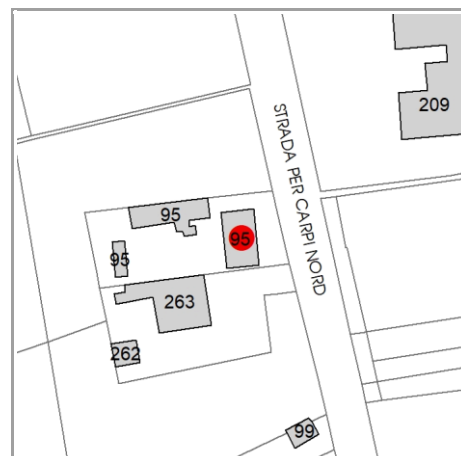
FUNZIONE

Funzione principale: residenza

Funzione secondaria ---

Stato di utilizzazione: in uso

☐ Edificio produttivo agricolo dismesso



CARATTERISTICHE DELL'EDIFICIO

Numero di piani: 3

Numero di alloggi: 2

Superficie abitazione (mq): 127

Superficie altre funzioni (mq): 0

Epoca di costruzione: fino al 1800

Tipologia edilizia storica: **casa padronale**

☒ Coerenza con l'impianto storico originario

Integrità tipologica: originaria

Tipo di alterazione: ---

Stato di conservazione: buono

Vincolo Monumentale D.Lgs. 42/2004: non presente

VALUTAZIONE

☐ Valore Storico Architettonico

☒ Valore Storico Culturale Testimoniale

☐ Valore Storico Culturale Testimoniale - Edilizia Minore

NOTE

DOCUMENTAZIONE FOTOGRAFICA

Foto censimento 1985/1987



Foto censimento 2017/2020



CENSIMENTO PATRIMONIO EDILIZIO 2021

TERRITORIO RURALE

N° IDENTIFICATIVO SCHEDA: 2678

Codice nucleo: 42_263dr

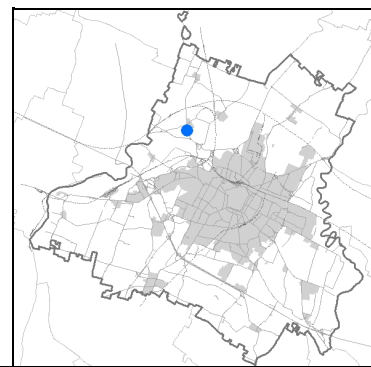


Foto aerea 2019 - C.G.R. s.p.a. Parma scala 1:5000



Foto aerea 2019 scala 1:2000



Estratto di mappa 2019 scala 1:2000



La perimetrazione del nucleo soprariportata è ai soli fini indicativi e non ha alcuna ricaduta normativa sulla base della disciplina di PUG.

Comune di Modena

Codice nucleo: 42_263dr

nucleo recuperato

LOCALIZZAZIONE

Indirizzo: STRADA NAZIONALE PER CARPI NORD

Numero civico: 993

Riferimenti catastali: Foglio: 42

Mappale: 263

FUNZIONI

- | | | | |
|--|---|---|---|
| <input checked="" type="checkbox"/> Residenza | <input type="checkbox"/> Deposito | <input type="checkbox"/> Allevamento | <input type="checkbox"/> Centro Aziendale |
| <input type="checkbox"/> Serra/vivaio | <input type="checkbox"/> Agriturismo | <input type="checkbox"/> Maneggio | <input type="checkbox"/> Impianto di trasformazione |
| <input checked="" type="checkbox"/> Altre attività econom. | <input type="checkbox"/> Fattoria didattica | <input type="checkbox"/> Imp. tecnologico | <input type="checkbox"/> Attività agricola residua |

Note:

DESCRIZIONE DELL'IMPIANTO INSEDIATIVO

Impianto storico

Numero edifici: 5

Numero edifici oggetto di indagine: 2

- ☐ Vincolo Monumentale D.Lgs. 42/2004
- ☐ Vincolo Giardino di notevole interesse
- ☐ Presenza di edifici estranei all'impianto -

Assetto morfologico: corte chiusa

Elementi componenti presenti:

- | | | | |
|--|--|--|---|
| <input checked="" type="checkbox"/> recinzione | <input checked="" type="checkbox"/> manufatto funzionale | <input checked="" type="checkbox"/> albero singolo | <input type="checkbox"/> alberatura a macchia |
| <input checked="" type="checkbox"/> pavimentazione | <input checked="" type="checkbox"/> siepe | <input type="checkbox"/> alberatura a filare | <input type="checkbox"/> altro |

Note elementi:

RELAZIONI CON IL CONTESTO TERRITORIALE

Tipo di accesso: ☒ accesso indiretto ☐ accesso diretto da viabilità ☒ accesso tramite stradello

Contesto paesaggistico:

- | | |
|---|--|
| <input type="checkbox"/> appartenenza ad agglomerato rurale | <input type="checkbox"/> prossimità a territorio urbanizzato |
| <input checked="" type="checkbox"/> insediamento isolato | <input type="checkbox"/> prossimità ad infrastrutture |
| <input type="checkbox"/> prossimità ad area produttiva | <input type="checkbox"/> prossimità a corso d'acqua |

Criticità ambientali: assenti

NOTE

SCHEDA ANALITICA EDIFICIO

N. 2678

Codice nucleo: 42_263dr

Codice edificio: 2602

LOCALIZZAZIONE

Indirizzo: STRADA NAZIONALE PER CARPI NORD

civico: 993

Riferimenti catastali 2019

Foglio: 42 Mappale: 263

Quartiere: 4 - S.FAUSTINO - MADONNINA - QUATTRO VILLE

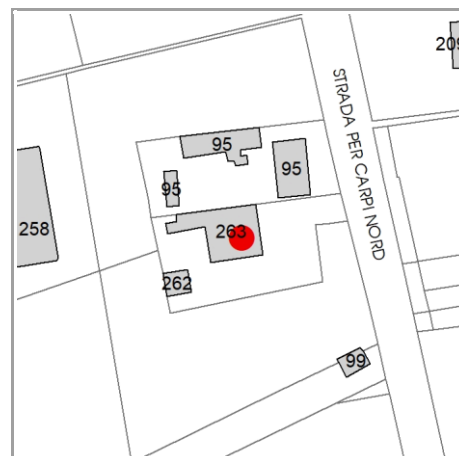
FUNZIONE

Funzione principale: deposito

Funzione secondaria ---

Stato di utilizzazione: in uso

☐ Edificio produttivo agricolo dismesso



CARATTERISTICHE DELL'EDIFICIO

Numero di piani: 2

Numero di alloggi: 0

Superficie abitazione (mq): 0

Superficie altre funzioni (mq): 229

Epoca di costruzione: dal 1801 al 1900

Tipologia edilizia storica: **edificio a blocco**

☒ Coerenza con l'impianto storico originario

Integrità tipologica: originaria

Tipo di alterazione: ---

Stato di conservazione: medio

Vincolo Monumentale D.Lgs. 42/2004: non presente

VALUTAZIONE

☐ Valore Storico Architettonico

☒ Valore Storico Culturale Testimoniale

☐ Valore Storico Culturale Testimoniale - Edilizia Minore

NOTE

DOCUMENTAZIONE FOTOGRAFICA

Foto censimento 1985/1987



Foto censimento 2017/2020



CENSIMENTO PATRIMONIO EDILIZIO 2021

TERRITORIO RURALE

N° IDENTIFICATIVO SCHEDA: 2679

Codice nucleo: 42_112dr

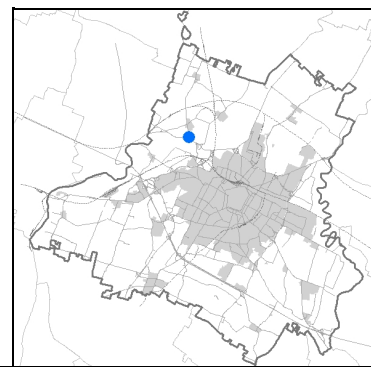


Foto aerea 2019 - C.G.R. s.p.a. Parma scala 1:5000

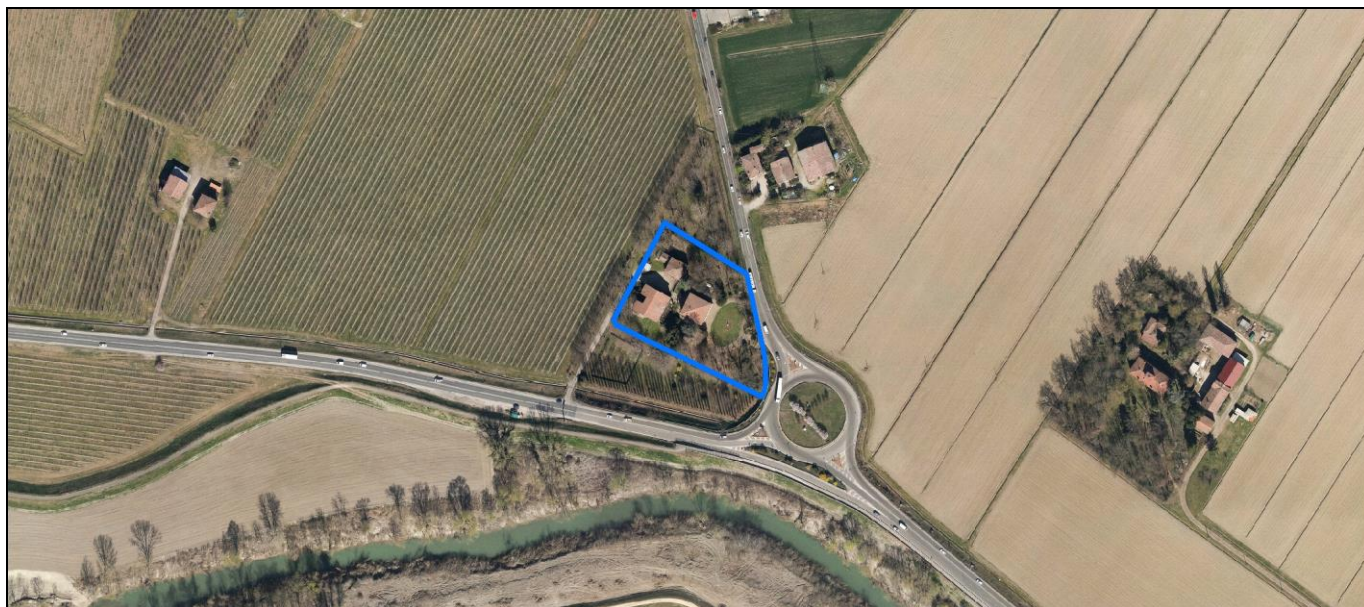
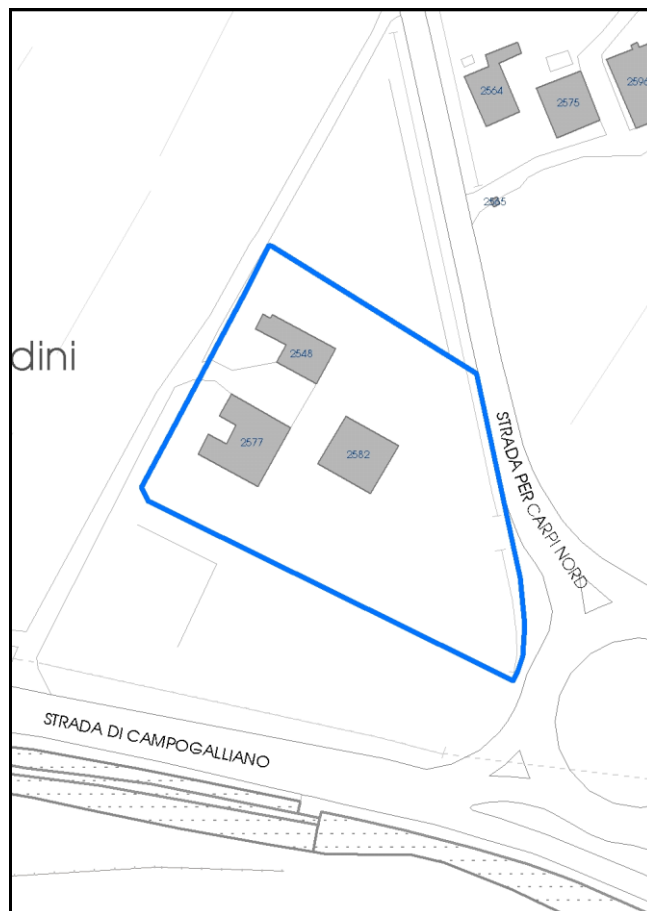


Foto aerea 2019 scala 1:2000



Estratto di mappa 2019 scala 1:2000



La perimetrazione del nucleo soprariportata è ai soli fini indicativi e non ha alcuna ricaduta normativa sulla base della disciplina di PUG.

Comune di Modena

Codice nucleo: 42_112dr

nucleo recuperato

LOCALIZZAZIONE

Indirizzo: STRADA NAZIONALE PER CARPI NORD

Numero civico: 905

Riferimenti catastali: Foglio: 42

Mappale: 112

FUNZIONI

- | | | | |
|---|--|---|---|
| <input checked="" type="checkbox"/> Residenza | <input checked="" type="checkbox"/> Deposito | <input type="checkbox"/> Allevamento | <input type="checkbox"/> Centro Aziendale |
| <input type="checkbox"/> Serra/vivaio | <input type="checkbox"/> Agriturismo | <input type="checkbox"/> Maneggio | <input type="checkbox"/> Impianto di trasformazione |
| <input type="checkbox"/> Altre attività econom. | <input type="checkbox"/> Fattoria didattica | <input type="checkbox"/> Imp. tecnologico | <input type="checkbox"/> Attività agricola residua |

Note:

DESCRIZIONE DELL'IMPIANTO INSEDIATIVO

Impianto storico

Numero edifici: 3

Numero edifici oggetto di indagine: 3

- ☐ Vincolo Monumentale D.Lgs. 42/2004
- ☒ Vincolo Giardino di notevole interesse **ALB069**
- ☐ Presenza di edifici estranei all'impianto -

Assetto morfologico: corte aperta

Elementi componenti presenti:

- | | | | |
|--|--|--|--|
| <input checked="" type="checkbox"/> recinzione | <input checked="" type="checkbox"/> manufatto funzionale | <input type="checkbox"/> albero singolo | <input checked="" type="checkbox"/> alberatura a macchia |
| <input type="checkbox"/> pavimentazione | <input checked="" type="checkbox"/> siepe | <input type="checkbox"/> alberatura a filare | <input type="checkbox"/> altro |

Note elementi:

RELAZIONI CON IL CONTESTO TERRITORIALE

Tipo di accesso: ☐ accesso indiretto ☐ accesso diretto da viabilità ☒ accesso tramite stradello

Contesto paesaggistico:

- | | |
|--|--|
| <input checked="" type="checkbox"/> appartenenza ad agglomerato rurale | <input type="checkbox"/> prossimità a territorio urbanizzato |
| <input type="checkbox"/> insediamento isolato | <input type="checkbox"/> prossimità ad infrastrutture |
| <input type="checkbox"/> prossimità ad area produttiva | <input checked="" type="checkbox"/> prossimità a corso d'acqua |

Criticità ambientali: assenti

NOTE

Il giardino di notevole interesse occupa solo una parte del nucleo.

SCHEDA ANALITICA EDIFICIO

N. 2679

Codice nucleo: 42_112dr

Codice edificio: 2548

LOCALIZZAZIONE

Indirizzo: STRADA NAZIONALE PER CARPI NORD

civico: 905

Riferimenti catastali 2019

Foglio: 42

Mappale: 110

Quartiere: 4 - S.FAUSTINO - MADONNINA - QUATTRO VILLE

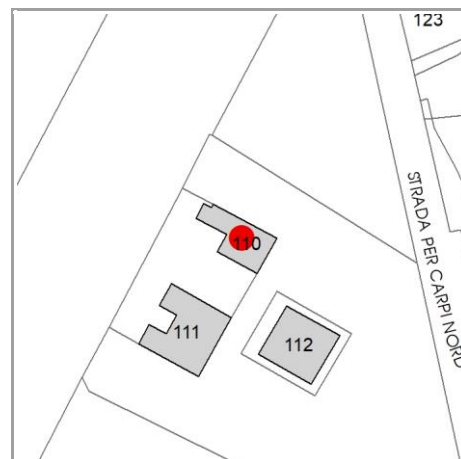
FUNZIONE

Funzione principale: residenza

Funzione secondaria ---

Stato di utilizzazione: in uso

☐ Edificio produttivo agricolo dismesso



CARATTERISTICHE DELL'EDIFICIO

Numero di piani: 2

Numero di alloggi: 1

Superficie abitazione (mq): 173

Superficie altre funzioni (mq): 0

Epoca di costruzione: dal 1801 al 1900

Tipologia edilizia storica: **casa colonica**

☒ Coerenza con l'impianto storico originario

Integrità tipologica: originaria

Tipo di alterazione: ---

Stato di conservazione: scarso

Vincolo Monumentale D.Lgs. 42/2004: non presente

VALUTAZIONE

☐ Valore Storico Architettonico

☒ Valore Storico Culturale Testimoniale

☐ Valore Storico Culturale Testimoniale - Edilizia Minore

NOTE

DOCUMENTAZIONE FOTOGRAFICA

Foto censimento 1985/1987



Foto censimento 2017/2020



CENSIMENTO PATRIMONIO EDILIZIO 2021

TERRITORIO RURALE

N° IDENTIFICATIVO SCHEDA: 2680

Codice nucleo: 42_112dr

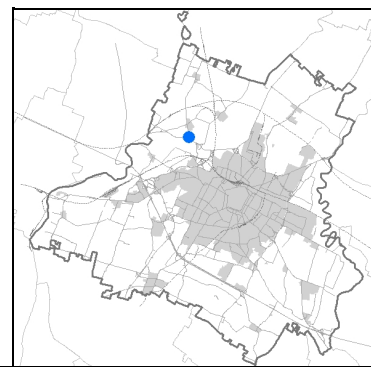


Foto aerea 2019 - C.G.R. s.p.a. Parma scala 1:5000

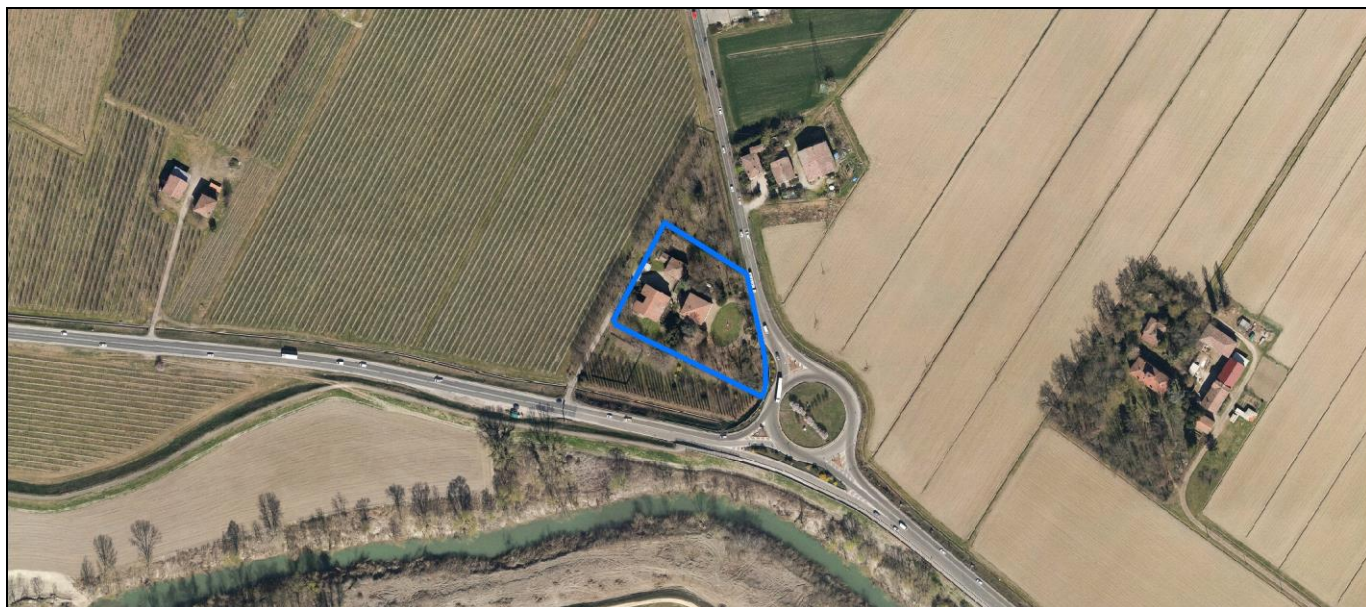
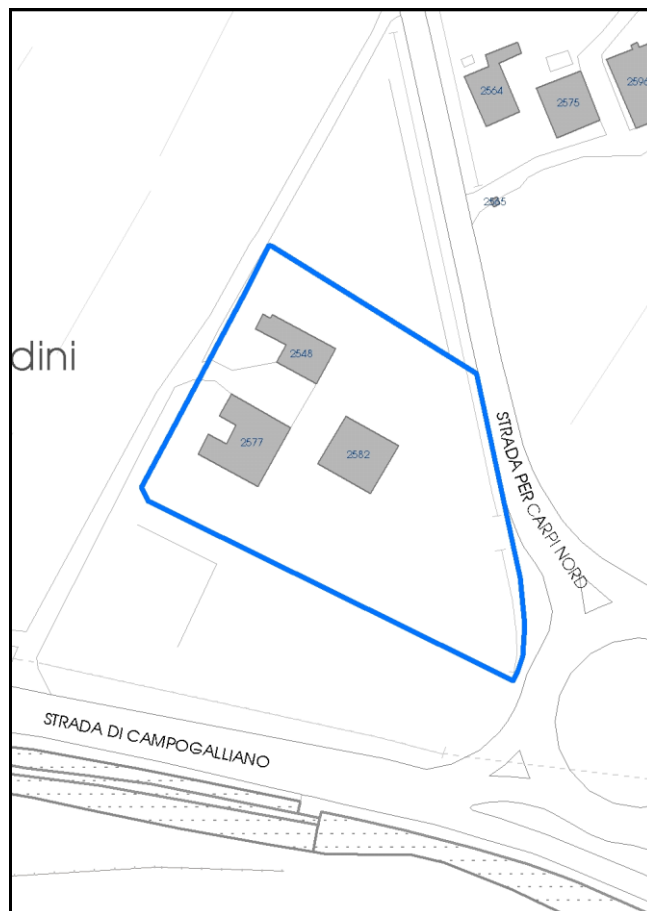


Foto aerea 2019 scala 1:2000



Estratto di mappa 2019 scala 1:2000



La perimetrazione del nucleo soprariportata è ai soli fini indicativi e non ha alcuna ricaduta normativa sulla base della disciplina di PUG.

Comune di Modena

Codice nucleo: 42_112dr

nucleo recuperato

LOCALIZZAZIONE

Indirizzo: STRADA NAZIONALE PER CARPI NORD

Numero civico: 905

Riferimenti catastali: Foglio: 42

Mappale: 112

FUNZIONI

- | | | | |
|---|--|---|---|
| <input checked="" type="checkbox"/> Residenza | <input checked="" type="checkbox"/> Deposito | <input type="checkbox"/> Allevamento | <input type="checkbox"/> Centro Aziendale |
| <input type="checkbox"/> Serra/vivaio | <input type="checkbox"/> Agriturismo | <input type="checkbox"/> Maneggio | <input type="checkbox"/> Impianto di trasformazione |
| <input type="checkbox"/> Altre attività econom. | <input type="checkbox"/> Fattoria didattica | <input type="checkbox"/> Imp. tecnologico | <input type="checkbox"/> Attività agricola residua |

Note:

DESCRIZIONE DELL'IMPIANTO INSEDIATIVO

Impianto storico

Numero edifici: 3

Numero edifici oggetto di indagine: 3

- ☐ Vincolo Monumentale D.Lgs. 42/2004
- ☒ Vincolo Giardino di notevole interesse **ALB069**
- ☐ Presenza di edifici estranei all'impianto -

Assetto morfologico: corte aperta

Elementi componenti presenti:

- | | | | |
|--|--|--|--|
| <input checked="" type="checkbox"/> recinzione | <input checked="" type="checkbox"/> manufatto funzionale | <input type="checkbox"/> albero singolo | <input checked="" type="checkbox"/> alberatura a macchia |
| <input type="checkbox"/> pavimentazione | <input checked="" type="checkbox"/> siepe | <input type="checkbox"/> alberatura a filare | <input type="checkbox"/> altro |

Note elementi:

RELAZIONI CON IL CONTESTO TERRITORIALE

Tipo di accesso: ☐ accesso indiretto ☐ accesso diretto da viabilità ☒ accesso tramite stradello

Contesto paesaggistico:

- | | |
|--|--|
| <input checked="" type="checkbox"/> appartenenza ad agglomerato rurale | <input type="checkbox"/> prossimità a territorio urbanizzato |
| <input type="checkbox"/> insediamento isolato | <input type="checkbox"/> prossimità ad infrastrutture |
| <input type="checkbox"/> prossimità ad area produttiva | <input checked="" type="checkbox"/> prossimità a corso d'acqua |

Criticità ambientali: assenti

NOTE

Il giardino di notevole interesse occupa solo una parte del nucleo.

SCHEDA ANALITICA EDIFICIO

N. 2680

Codice nucleo: 42_112dr

Codice edificio: 2577

LOCALIZZAZIONE

Indirizzo: STRADA NAZIONALE PER CARPI NORD

civico: 905

Riferimenti catastali 2019

Foglio: 42

Mappale: 111

Quartiere: 4 - S.FAUSTINO - MADONNINA - QUATTRO VILLE

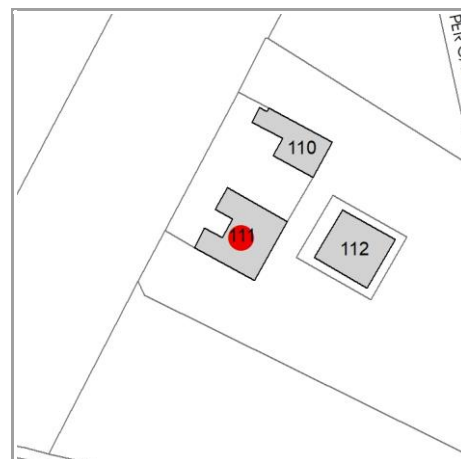
FUNZIONE

Funzione principale: deposito

Funzione secondaria ---

Stato di utilizzazione: in uso

☐ *Edificio produttivo agricolo dismesso*



CARATTERISTICHE DELL'EDIFICIO

Numero di piani: 2

Numero di alloggi: 0

Superficie abitazione (mq): 0

Superficie altre funzioni (mq): 293

Epoca di costruzione: dal 1801 al 1900

Tipologia edilizia storica: **stalla e fienile**

☒ *Coerenza con l'impianto storico originario*

Integrità tipologica: originaria

Tipo di alterazione: ---

Stato di conservazione: scarso

Vincolo Monumentale D.Lgs. 42/2004: non presente

VALUTAZIONE

☐ Valore Storico Architettonico

☒ Valore Storico Culturale Testimoniale

☐ Valore Storico Culturale Testimoniale - Edilizia Minore

NOTE

DOCUMENTAZIONE FOTOGRAFICA

Foto censimento 1985/1987



Foto censimento 2017/2020



CENSIMENTO PATRIMONIO EDILIZIO 2021

TERRITORIO RURALE

N° IDENTIFICATIVO SCHEDA: 2681

Codice nucleo: 42_112dr

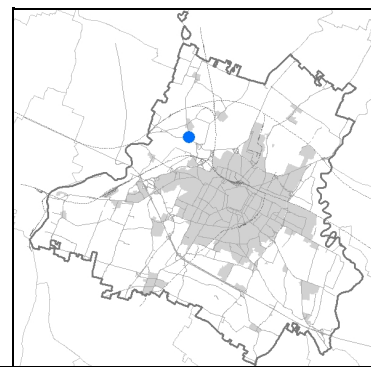


Foto aerea 2019 - C.G.R. s.p.a. Parma scala 1:5000

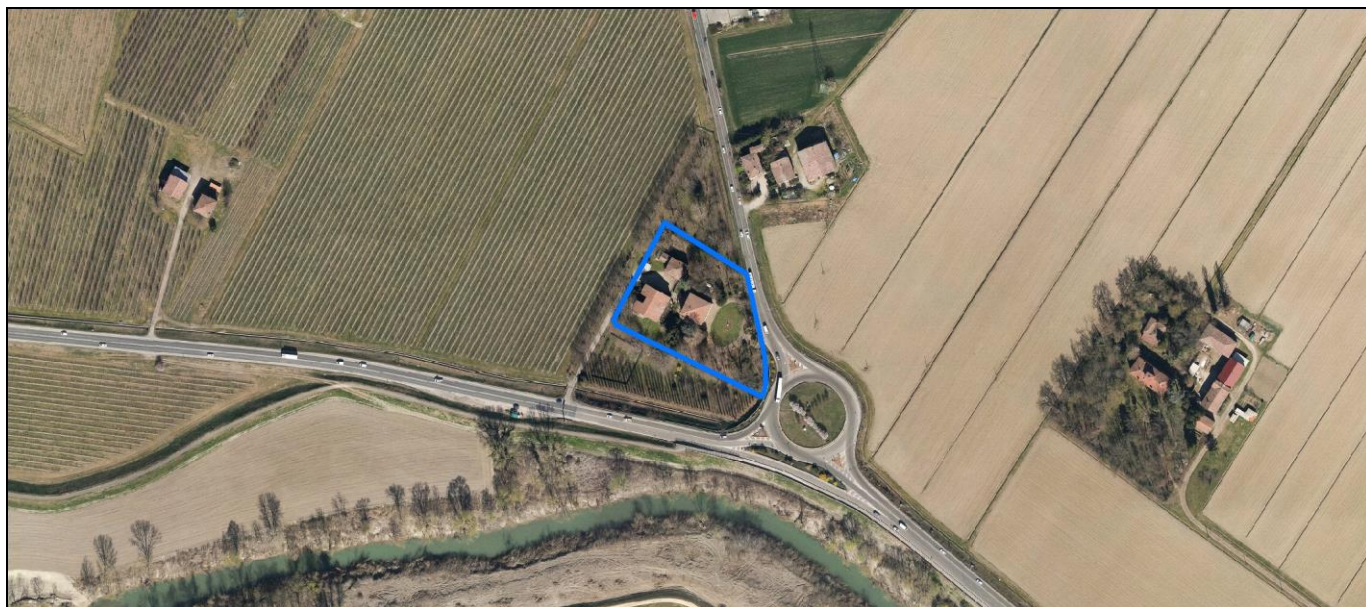
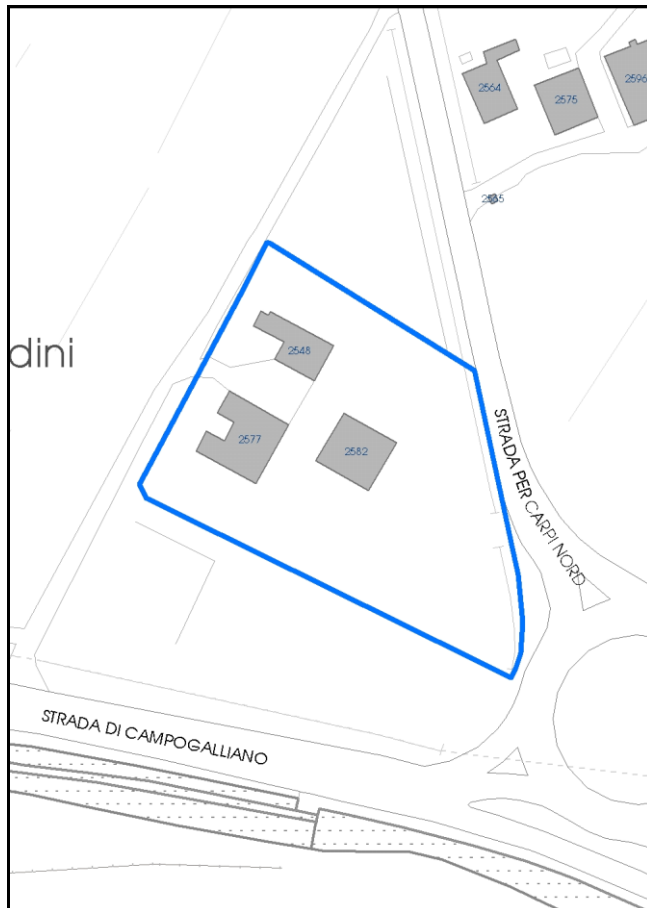


Foto aerea 2019 scala 1:2000



Estratto di mappa 2019 scala 1:2000



La perimetrazione del nucleo soprariportata è ai soli fini indicativi e non ha alcuna ricaduta normativa sulla base della disciplina di PUG.

Comune di Modena

Codice nucleo: 42_112dr

nucleo recuperato

LOCALIZZAZIONE

Indirizzo: STRADA NAZIONALE PER CARPI NORD

Numero civico: 905

Riferimenti catastali: Foglio: 42

Mappale: 112

FUNZIONI

- | | | | |
|---|--|---|---|
| <input checked="" type="checkbox"/> Residenza | <input checked="" type="checkbox"/> Deposito | <input type="checkbox"/> Allevamento | <input type="checkbox"/> Centro Aziendale |
| <input type="checkbox"/> Serra/vivaio | <input type="checkbox"/> Agriturismo | <input type="checkbox"/> Maneggio | <input type="checkbox"/> Impianto di trasformazione |
| <input type="checkbox"/> Altre attività econom. | <input type="checkbox"/> Fattoria didattica | <input type="checkbox"/> Imp. tecnologico | <input type="checkbox"/> Attività agricola residua |

Note:

DESCRIZIONE DELL'IMPIANTO INSEDIATIVO

Impianto storico

Numero edifici: 3

Numero edifici oggetto di indagine: 3

- ☐ Vincolo Monumentale D.Lgs. 42/2004
- ☒ Vincolo Giardino di notevole interesse **ALB069**
- ☐ Presenza di edifici estranei all'impianto -

Assetto morfologico: corte aperta

Elementi componenti presenti:

- | | | | |
|--|--|--|--|
| <input checked="" type="checkbox"/> recinzione | <input checked="" type="checkbox"/> manufatto funzionale | <input type="checkbox"/> albero singolo | <input checked="" type="checkbox"/> alberatura a macchia |
| <input type="checkbox"/> pavimentazione | <input checked="" type="checkbox"/> siepe | <input type="checkbox"/> alberatura a filare | <input type="checkbox"/> altro |

Note elementi:

RELAZIONI CON IL CONTESTO TERRITORIALE

Tipo di accesso: ☐ accesso indiretto ☐ accesso diretto da viabilità ☒ accesso tramite stradello

Contesto paesaggistico:

- | | |
|--|--|
| <input checked="" type="checkbox"/> appartenenza ad agglomerato rurale | <input type="checkbox"/> prossimità a territorio urbanizzato |
| <input type="checkbox"/> insediamento isolato | <input type="checkbox"/> prossimità ad infrastrutture |
| <input type="checkbox"/> prossimità ad area produttiva | <input checked="" type="checkbox"/> prossimità a corso d'acqua |

Criticità ambientali: assenti

NOTE

Il giardino di notevole interesse occupa solo una parte del nucleo.

SCHEDA ANALITICA EDIFICIO

N. 2681

Codice nucleo: 42_112dr

Codice edificio: 2582

LOCALIZZAZIONE

Indirizzo: STRADA NAZIONALE PER CARPI NORD

civico: 905

Riferimenti catastali 2019

Foglio: 42

Mappale: 112

Quartiere: 4 - S.FAUSTINO - MADONNINA - QUATTRO VILLE

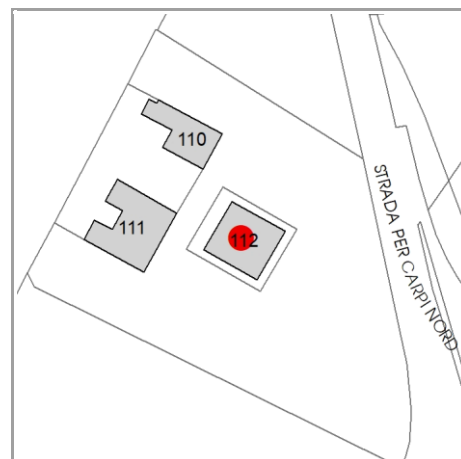
FUNZIONE

Funzione principale: residenza

Funzione secondaria ---

Stato di utilizzazione: in uso

☐ Edificio produttivo agricolo dismesso



CARATTERISTICHE DELL'EDIFICIO

Numero di piani: 3

Numero di alloggi: 1

Superficie abitazione (mq): 236

Superficie altre funzioni (mq): 0

Epoca di costruzione: fino al 1800

Tipologia edilizia storica: **casa padronale**

☒ Coerenza con l'impianto storico originario

Integrità tipologica: originaria

Tipo di alterazione: ---

Stato di conservazione: buono

Vincolo Monumentale D.Lgs. 42/2004: non presente

VALUTAZIONE

☐ Valore Storico Architettonico

☒ Valore Storico Culturale Testimoniale

☐ Valore Storico Culturale Testimoniale - Edilizia Minore

NOTE

DOCUMENTAZIONE FOTOGRAFICA

Foto censimento 1985/1987



Foto censimento 2017/2020



CENSIMENTO PATRIMONIO EDILIZIO 2021 TERRITORIO RURALE

N° IDENTIFICATIVO SCHEDA: 2682

Codice nucleo: 42_121dr

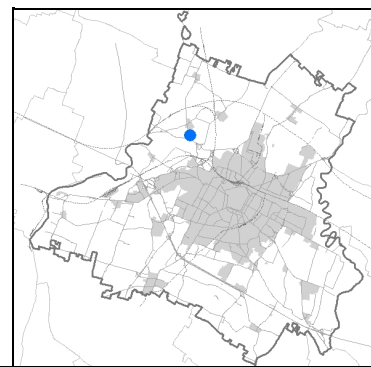


Foto aerea 2019 - C.G.R. s.p.a. Parma scala 1:5000

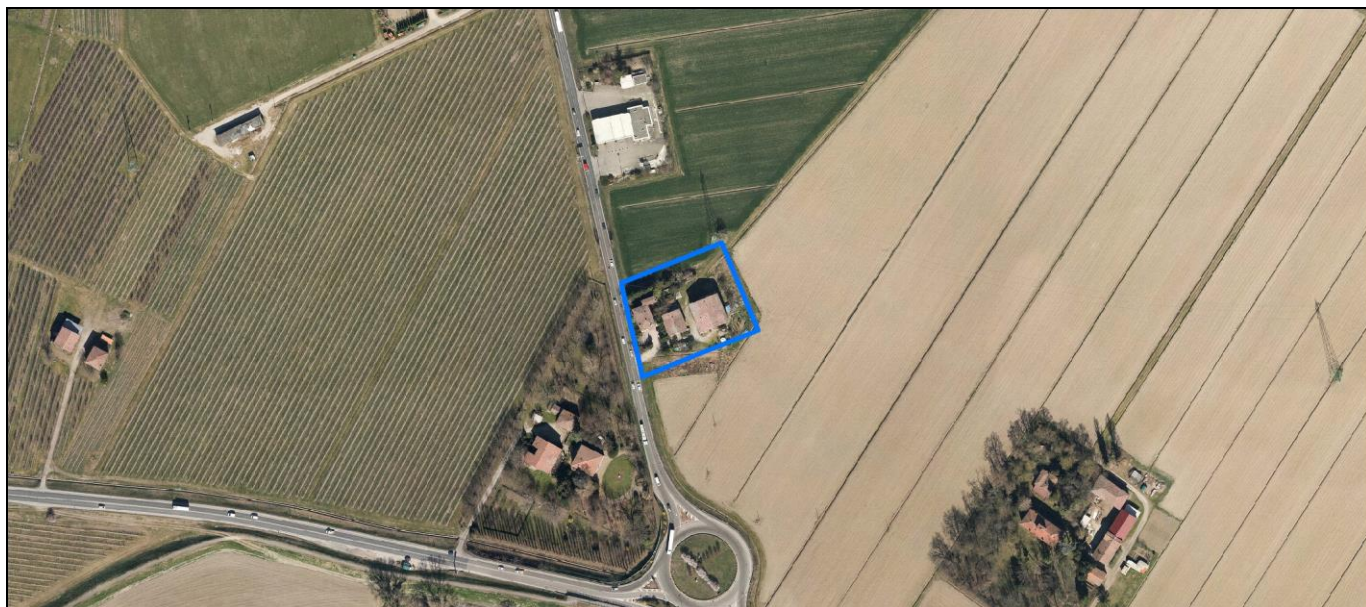
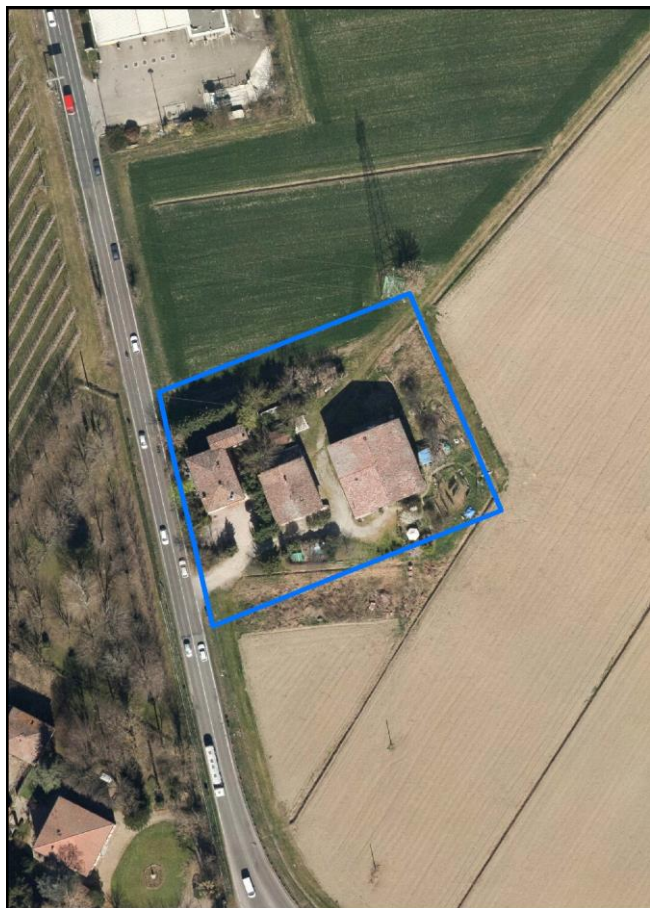
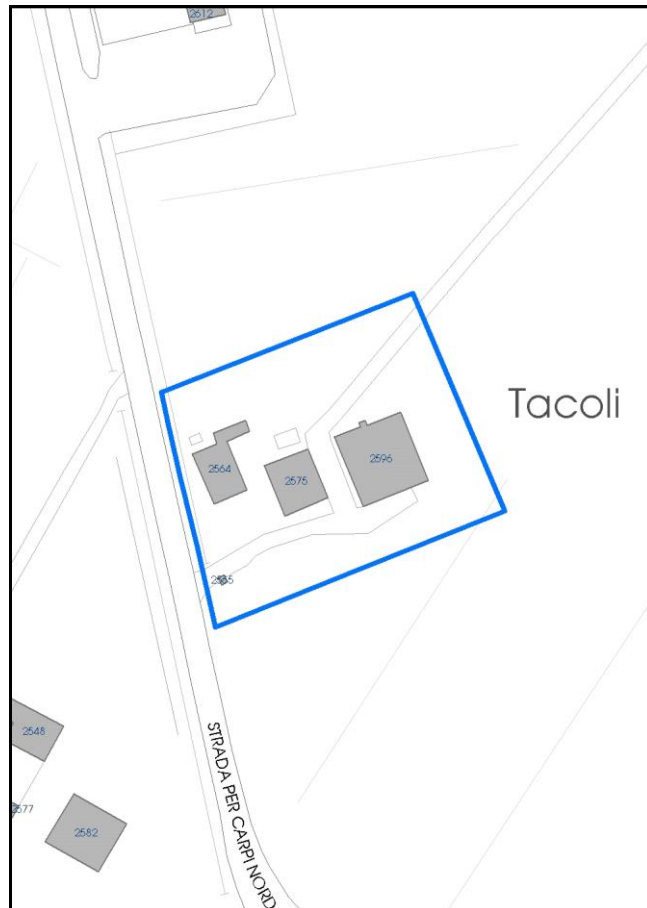


Foto aerea 2019 scala 1:2000



Estratto di mappa 2019 scala 1:2000



La perimetrazione del nucleo soprariportata è ai soli fini indicativi e non ha alcuna ricaduta normativa sulla base della disciplina di PUG.

Comune di Modena

Codice nucleo: 42_121dr

nucleo recuperato

LOCALIZZAZIONE

Indirizzo: STRADA NAZIONALE PER CARPI NORD

Numero civico: 940

Riferimenti catastali: Foglio: 42

Mappale: 121

FUNZIONI

- | | | | |
|---|--|---|---|
| <input checked="" type="checkbox"/> Residenza | <input checked="" type="checkbox"/> Deposito | <input type="checkbox"/> Allevamento | <input type="checkbox"/> Centro Aziendale |
| <input type="checkbox"/> Serra/vivaio | <input type="checkbox"/> Agriturismo | <input type="checkbox"/> Maneggio | <input type="checkbox"/> Impianto di trasformazione |
| <input type="checkbox"/> Altre attività econom. | <input type="checkbox"/> Fattoria didattica | <input type="checkbox"/> Imp. tecnologico | <input type="checkbox"/> Attività agricola residua |

Note:

DESCRIZIONE DELL'IMPIANTO INSEDIATIVO

Impianto storico

Numero edifici: 4

Numero edifici oggetto di indagine: 3

- ☐ Vincolo Monumentale D.Lgs. 42/2004
- ☐ Vincolo Giardino di notevole interesse
- ☐ Presenza di edifici estranei all'impianto -

Assetto morfologico: disposizione libera

Elementi componenti presenti:

- | | | | |
|--|---|--|--|
| <input checked="" type="checkbox"/> recinzione | <input type="checkbox"/> manufatto funzionale | <input type="checkbox"/> albero singolo | <input checked="" type="checkbox"/> alberatura a macchia |
| <input checked="" type="checkbox"/> pavimentazione | <input checked="" type="checkbox"/> siepe | <input type="checkbox"/> alberatura a filare | <input type="checkbox"/> altro |

Note elementi:

presenza di persistenza storica (cod PS075): nicchia votiva in pilastrino recinzione

RELAZIONI CON IL CONTESTO TERRITORIALE

Tipo di accesso: ☐ accesso indiretto ☐ accesso diretto da viabilità ☒ accesso tramite stradello

Contesto paesaggistico:

- | | |
|--|--|
| <input checked="" type="checkbox"/> appartenenza ad agglomerato rurale | <input type="checkbox"/> prossimità a territorio urbanizzato |
| <input type="checkbox"/> insediamento isolato | <input type="checkbox"/> prossimità ad infrastrutture |
| <input type="checkbox"/> prossimità ad area produttiva | <input type="checkbox"/> prossimità a corso d'acqua |

Criticità ambientali: assenti

NOTE

SCHEDA ANALITICA EDIFICIO

N. 2682

Codice nucleo: 42_121dr

Codice edificio: 2596

LOCALIZZAZIONE

Indirizzo: STRADA NAZIONALE PER CARPI NORD

civico: 940

Riferimenti catastali 2019

Foglio: 42

Mappale: 121

Quartiere: 4 - S.FAUSTINO - MADONNINA - QUATTRO VILLE

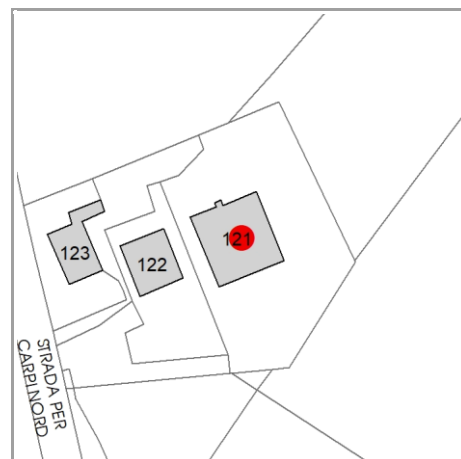
FUNZIONE

Funzione principale: residenza

Funzione secondaria deposito

Stato di utilizzazione: in uso

☐ Edificio produttivo agricolo dismesso



CARATTERISTICHE DELL'EDIFICIO

Numero di piani: 4

Numero di alloggi: 1

Superficie abitazione (mq): 368

Superficie altre funzioni (mq): 0

Epoca di costruzione: dal 1801 al 1900

Tipologia edilizia storica: **stalla e fienile**

☒ Coerenza con l'impianto storico originario

Integrità tipologica: originaria

Tipo di alterazione: ---

Stato di conservazione: medio

Vincolo Monumentale D.Lgs. 42/2004: non presente

VALUTAZIONE

☐ Valore Storico Architettonico

☒ Valore Storico Culturale Testimoniale

☐ Valore Storico Culturale Testimoniale - Edilizia Minore

NOTE

DOCUMENTAZIONE FOTOGRAFICA

Foto censimento 1985/1987



Foto censimento 2017/2020



CENSIMENTO PATRIMONIO EDILIZIO 2021 TERRITORIO RURALE

N° IDENTIFICATIVO SCHEDA: 2683

Codice nucleo: 42_121dr

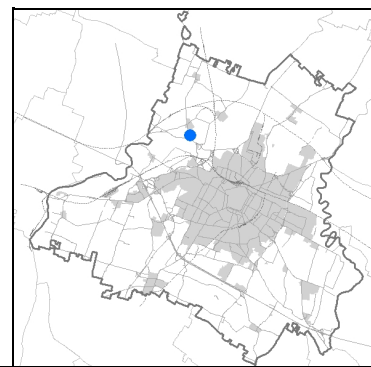


Foto aerea 2019 - C.G.R. s.p.a. Parma scala 1:5000

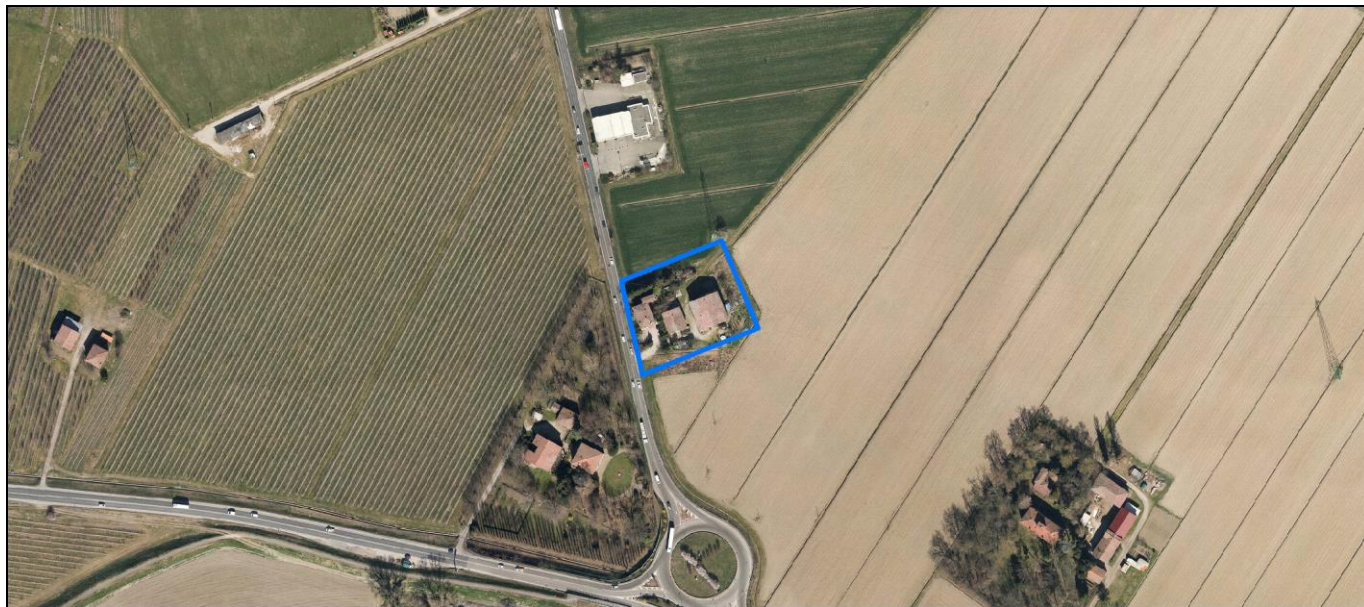
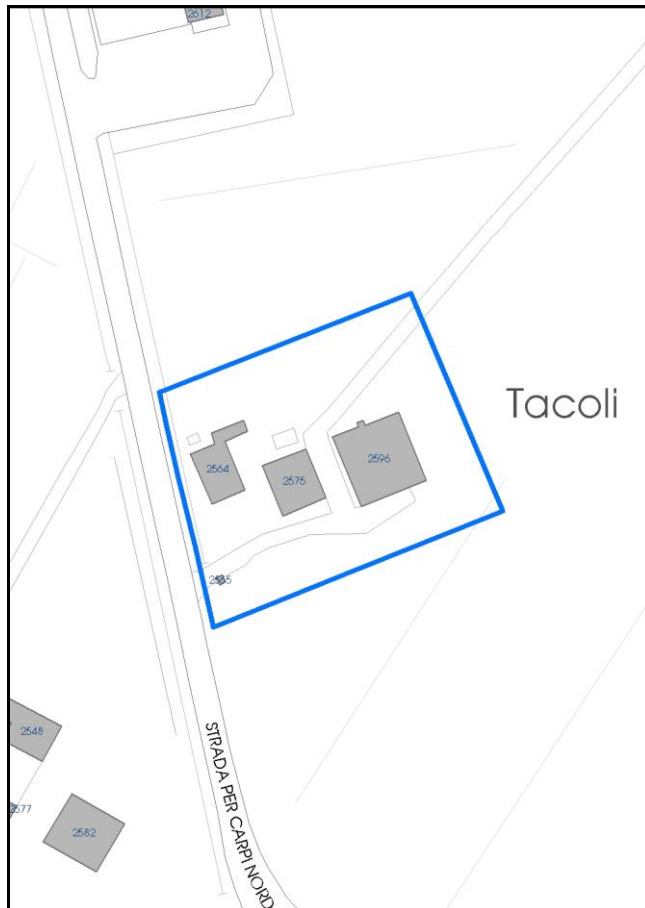


Foto aerea 2019 scala 1: 2000



Estratto di mappa 2019 scala 1: 2000



La perimetrazione del nucleo soprariportata è ai soli fini indicativi e non ha alcuna ricaduta normativa sulla base della disciplina di PUG.

Comune di Modena

Codice nucleo: 42_121dr

nucleo recuperato

LOCALIZZAZIONE

Indirizzo: STRADA NAZIONALE PER CARPI NORD

Numero civico: 940

Riferimenti catastali: Foglio: 42

Mappale: 121

FUNZIONI

- | | | | |
|---|--|---|---|
| <input checked="" type="checkbox"/> Residenza | <input checked="" type="checkbox"/> Deposito | <input type="checkbox"/> Allevamento | <input type="checkbox"/> Centro Aziendale |
| <input type="checkbox"/> Serra/vivaio | <input type="checkbox"/> Agriturismo | <input type="checkbox"/> Maneggio | <input type="checkbox"/> Impianto di trasformazione |
| <input type="checkbox"/> Altre attività econom. | <input type="checkbox"/> Fattoria didattica | <input type="checkbox"/> Imp. tecnologico | <input type="checkbox"/> Attività agricola residua |

Note:

DESCRIZIONE DELL'IMPIANTO INSEDIATIVO

Impianto storico

Numero edifici: 4

Numero edifici oggetto di indagine: 3

- ☐ Vincolo Monumentale D.Lgs. 42/2004
- ☐ Vincolo Giardino di notevole interesse
- ☐ Presenza di edifici estranei all'impianto -

Assetto morfologico: disposizione libera

Elementi componenti presenti:

- | | | | |
|--|---|--|--|
| <input checked="" type="checkbox"/> recinzione | <input type="checkbox"/> manufatto funzionale | <input type="checkbox"/> albero singolo | <input checked="" type="checkbox"/> alberatura a macchia |
| <input checked="" type="checkbox"/> pavimentazione | <input checked="" type="checkbox"/> siepe | <input type="checkbox"/> alberatura a filare | <input type="checkbox"/> altro |

Note elementi:

presenza di persistenza storica (cod PS075): nicchia votiva in pilastrino recinzione

RELAZIONI CON IL CONTESTO TERRITORIALE

Tipo di accesso: ☐ accesso indiretto ☐ accesso diretto da viabilità ☒ accesso tramite stradello

Contesto paesaggistico:

- | | |
|--|--|
| <input checked="" type="checkbox"/> appartenenza ad agglomerato rurale | <input type="checkbox"/> prossimità a territorio urbanizzato |
| <input type="checkbox"/> insediamento isolato | <input type="checkbox"/> prossimità ad infrastrutture |
| <input type="checkbox"/> prossimità ad area produttiva | <input type="checkbox"/> prossimità a corso d'acqua |

Criticità ambientali: assenti

NOTE

SCHEDA ANALITICA EDIFICIO

N. 2683

Codice nucleo: 42_121dr

Codice edificio: 2575

LOCALIZZAZIONE

Indirizzo: STRADA NAZIONALE PER CARPI NORD

civico: 940

Riferimenti catastali 2019

Foglio: 42

Mappale: 122

Quartiere: 4 - S.FAUSTINO - MADONNINA - QUATTRO VILLE

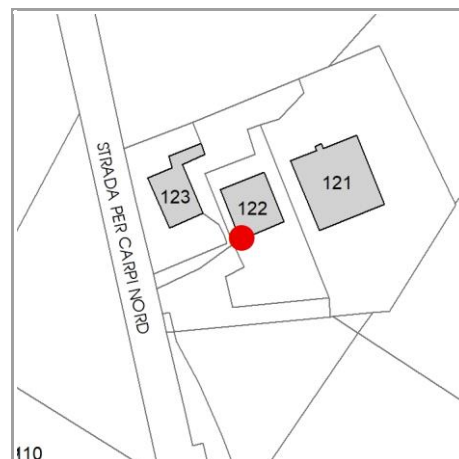
FUNZIONE

Funzione principale: residenza

Funzione secondaria ---

Stato di utilizzazione: in uso

☐ Edificio produttivo agricolo dismesso



CARATTERISTICHE DELL'EDIFICIO

Numero di piani: 2

Numero di alloggi: 1

Superficie abitazione (mq): 176

Superficie altre funzioni (mq): 0

Epoca di costruzione: dal 1801 al 1900

Tipologia edilizia storica: **casa colonica**

☒ Coerenza con l'impianto storico originario

Integrità tipologica: originaria

Tipo di alterazione: ---

Stato di conservazione: medio

Vincolo Monumentale D.Lgs. 42/2004: non presente

VALUTAZIONE

☐ Valore Storico Architettonico

☒ Valore Storico Culturale Testimoniale

☐ Valore Storico Culturale Testimoniale - Edilizia Minore

NOTE

DOCUMENTAZIONE FOTOGRAFICA

Foto censimento 1985/1987



Foto censimento 2017/2020



CENSIMENTO PATRIMONIO EDILIZIO 2021

TERRITORIO RURALE

N° IDENTIFICATIVO SCHEDA: 2684

Codice nucleo: 42_121dr

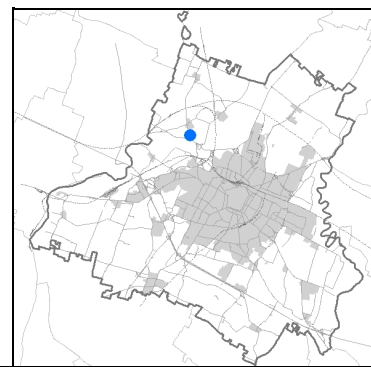


Foto aerea 2019 - C.G.R. s.p.a. Parma scala 1:5000

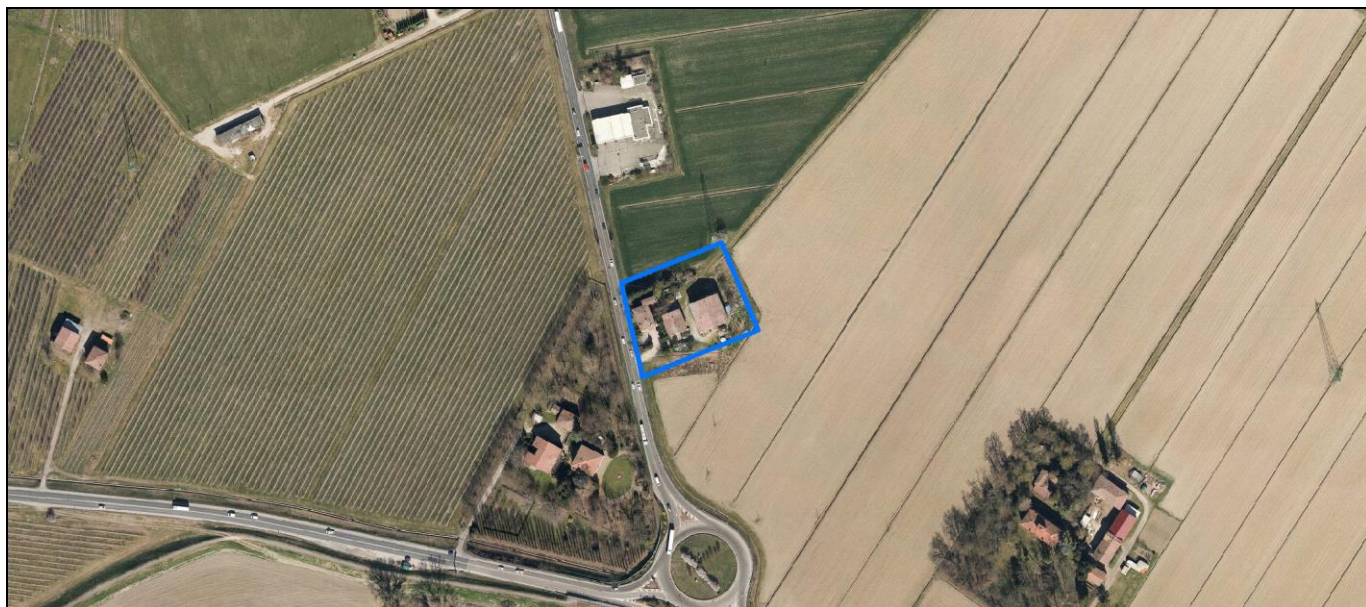
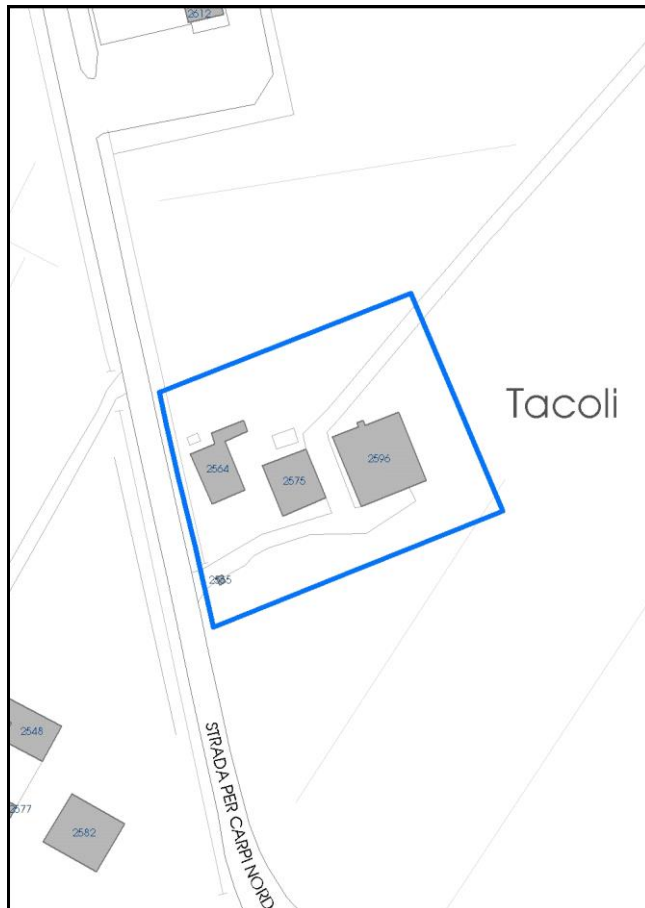


Foto aerea 2019 scala 1:2000



Estratto di mappa 2019 scala 1:2000



La perimetrazione del nucleo soprariportata è ai soli fini indicativi e non ha alcuna ricaduta normativa sulla base della disciplina di PUG.

Comune di Modena

Codice nucleo: 42_121dr

nucleo recuperato

LOCALIZZAZIONE

Indirizzo: STRADA NAZIONALE PER CARPI NORD

Numero civico: 940

Riferimenti catastali: Foglio: 42

Mappale: 121

FUNZIONI

- | | | | |
|---|--|---|---|
| <input checked="" type="checkbox"/> Residenza | <input checked="" type="checkbox"/> Deposito | <input type="checkbox"/> Allevamento | <input type="checkbox"/> Centro Aziendale |
| <input type="checkbox"/> Serra/vivaio | <input type="checkbox"/> Agriturismo | <input type="checkbox"/> Maneggio | <input type="checkbox"/> Impianto di trasformazione |
| <input type="checkbox"/> Altre attività econom. | <input type="checkbox"/> Fattoria didattica | <input type="checkbox"/> Imp. tecnologico | <input type="checkbox"/> Attività agricola residua |

Note:

DESCRIZIONE DELL'IMPIANTO INSEDIATIVO

Impianto storico

Numero edifici: 4

Numero edifici oggetto di indagine: 3

- ☐ Vincolo Monumentale D.Lgs. 42/2004
- ☐ Vincolo Giardino di notevole interesse
- ☐ Presenza di edifici estranei all'impianto -

Assetto morfologico: disposizione libera

Elementi componenti presenti:

- | | | | |
|--|---|--|--|
| <input checked="" type="checkbox"/> recinzione | <input type="checkbox"/> manufatto funzionale | <input type="checkbox"/> albero singolo | <input checked="" type="checkbox"/> alberatura a macchia |
| <input checked="" type="checkbox"/> pavimentazione | <input checked="" type="checkbox"/> siepe | <input type="checkbox"/> alberatura a filare | <input type="checkbox"/> altro |

Note elementi:

presenza di persistenza storica (cod PS075): nicchia votiva in pilastrino recinzione

RELAZIONI CON IL CONTESTO TERRITORIALE

Tipo di accesso: ☐ accesso indiretto ☐ accesso diretto da viabilità ☒ accesso tramite stradello

Contesto paesaggistico:

- | | |
|--|--|
| <input checked="" type="checkbox"/> appartenenza ad agglomerato rurale | <input type="checkbox"/> prossimità a territorio urbanizzato |
| <input type="checkbox"/> insediamento isolato | <input type="checkbox"/> prossimità ad infrastrutture |
| <input type="checkbox"/> prossimità ad area produttiva | <input type="checkbox"/> prossimità a corso d'acqua |

Criticità ambientali: assenti

NOTE

SCHEDA ANALITICA EDIFICIO

N. 2684

Codice nucleo: 42_121dr

Codice edificio: 2564

LOCALIZZAZIONE

Indirizzo: STRADA NAZIONALE PER CARPI NORD

civico: 940

Riferimenti catastali 2019

Foglio: 42

Mappale: 123

Quartiere: 4 - S.FAUSTINO - MADONNINA - QUATTRO VILLE

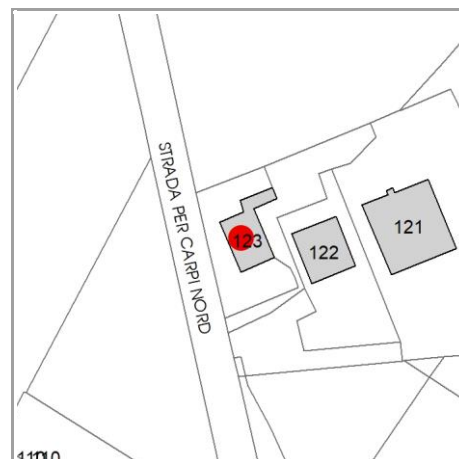
FUNZIONE

Funzione principale: residenza

Funzione secondaria ---

Stato di utilizzazione: in uso

☐ Edificio produttivo agricolo dismesso



CARATTERISTICHE DELL'EDIFICIO

Numero di piani: 3

Numero di alloggi: 3

Superficie abitazione (mq): 168

Superficie altre funzioni (mq): 0

Epoca di costruzione: fino al 1800

Tipologia edilizia storica: **casa padronale**

☒ Coerenza con l'impianto storico originario

Integrità tipologica: originaria

Tipo di alterazione: ---

Stato di conservazione: buono

Vincolo Monumentale D.Lgs. 42/2004: non presente

VALUTAZIONE

☐ Valore Storico Architettonico

☒ Valore Storico Culturale Testimoniale

☐ Valore Storico Culturale Testimoniale - Edilizia Minore

NOTE

DOCUMENTAZIONE FOTOGRAFICA

Foto censimento 1985/1987



Foto censimento 2017/2020



CENSIMENTO PATRIMONIO EDILIZIO 2021

TERRITORIO RURALE

N° IDENTIFICATIVO SCHEDA: 2685

Codice nucleo: 43_544

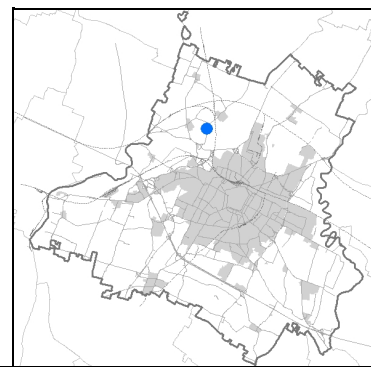
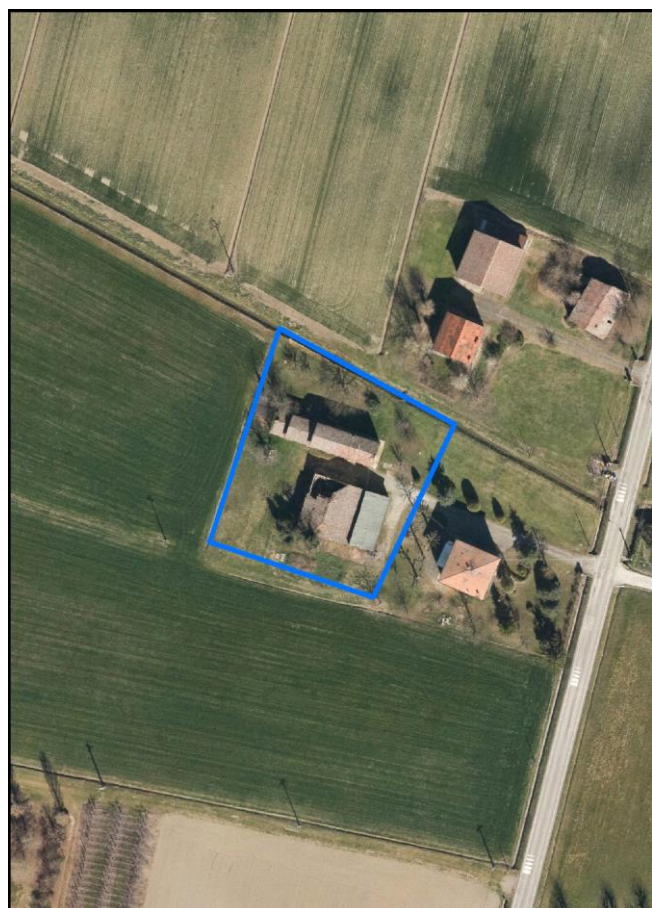


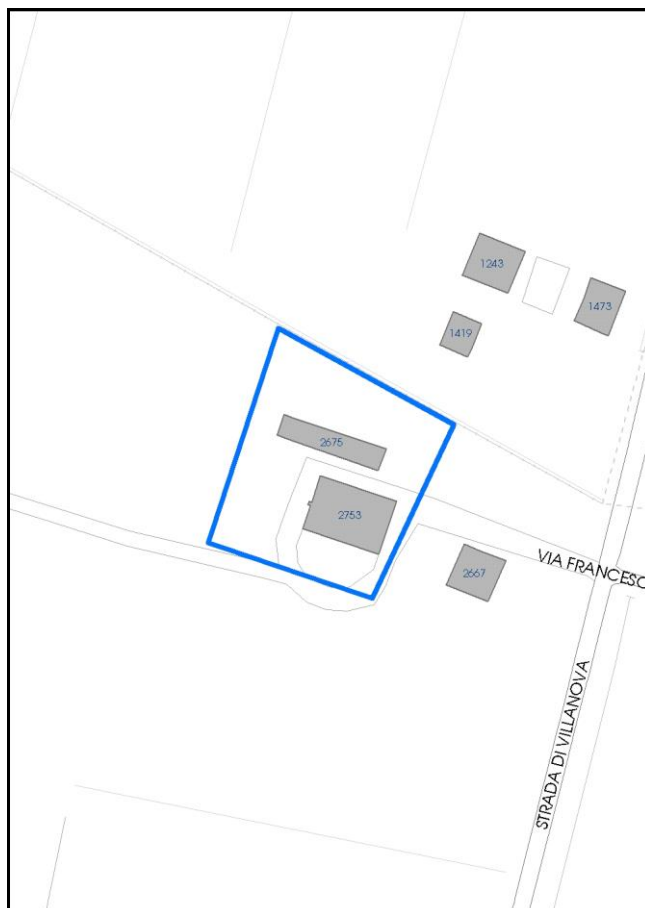
Foto aerea 2019 - C.G.R. s.p.a. Parma scala 1:5000



Foto aerea 2019 scala 1:2000



Estratto di mappa 2019 scala 1:2000



La perimetrazione del nucleo soprariportata è ai soli fini indicativi e non ha alcuna ricaduta normativa sulla base della disciplina di PUG.

Comune di Modena

Codice nucleo: 43_544

LOCALIZZAZIONE

Indirizzo: STRADA VILLANOVA

Numero civico: 235

Riferimenti catastali: Foglio: 42

Mappale: 4

FUNZIONI

- | | | | |
|---|--|---|---|
| <input checked="" type="checkbox"/> Residenza | <input checked="" type="checkbox"/> Deposito | <input type="checkbox"/> Allevamento | <input type="checkbox"/> Centro Aziendale |
| <input type="checkbox"/> Serra/vivaio | <input type="checkbox"/> Agriturismo | <input type="checkbox"/> Maneggio | <input type="checkbox"/> Impianto di trasformazione |
| <input type="checkbox"/> Altre attività econom. | <input type="checkbox"/> Fattoria didattica | <input type="checkbox"/> Imp. tecnologico | <input type="checkbox"/> Attività agricola residua |

Note:

DESCRIZIONE DELL'IMPIANTO INSEDIATIVO

Impianto storico

Numero edifici: 2

Numero edifici oggetto di indagine: 2

- ☐ Vincolo Monumentale D.Lgs. 42/2004
- ☐ Vincolo Giardino di notevole interesse
- ☐ Presenza di edifici estranei all'impianto -

Assetto morfologico: cortile

Elementi componenti presenti:

- | | | | |
|--|---|--|--|
| <input type="checkbox"/> recinzione | <input type="checkbox"/> manufatto funzionale | <input checked="" type="checkbox"/> albero singolo | <input checked="" type="checkbox"/> alberatura a macchia |
| <input checked="" type="checkbox"/> pavimentazione | <input type="checkbox"/> siepe | <input type="checkbox"/> alberatura a filare | <input type="checkbox"/> altro |

Note elementi:

RELAZIONI CON IL CONTESTO TERRITORIALE

Tipo di accesso: ☐ accesso indiretto ☐ accesso diretto da viabilità ☒ accesso tramite stradello

Contesto paesaggistico:

- | | |
|--|--|
| <input checked="" type="checkbox"/> appartenenza ad agglomerato rurale | <input type="checkbox"/> prossimità a territorio urbanizzato |
| <input type="checkbox"/> insediamento isolato | <input type="checkbox"/> prossimità ad infrastrutture |
| <input type="checkbox"/> prossimità ad area produttiva | <input type="checkbox"/> prossimità a corso d'acqua |

Criticità ambientali: assenti

NOTE

SCHEDA ANALITICA EDIFICIO

N. 2685

Codice nucleo: 43_544

Codice edificio: 2675

LOCALIZZAZIONE

Indirizzo: STRADA VILLANOVA

civico: 235

Riferimenti catastali 2019

Foglio: 43 Mappale: 2

Quartiere: 4 - S.FAUSTINO - MADONNINA - QUATTRO VILLE

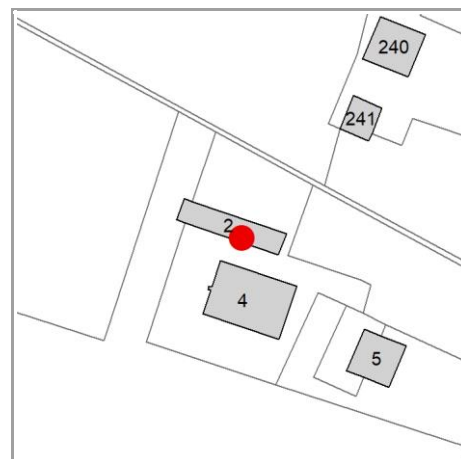
FUNZIONE

Funzione principale: residenza

Funzione secondaria ---

Stato di utilizzazione: in uso

☐ Edificio produttivo agricolo dismesso



CARATTERISTICHE DELL'EDIFICIO

Numero di piani: 3

Numero di alloggi: 1

Superficie abitazione (mq): 360

Superficie altre funzioni (mq): 0

Epoca di costruzione: dal 1801 al 1900

Tipologia edilizia storica: **casa colonica**

☒ Coerenza con l'impianto storico originario

Integrità tipologica: alterata

Tipo di alterazione: ampliamento

Stato di conservazione: medio

Vincolo Monumentale D.Lgs. 42/2004: non presente

VALUTAZIONE

☐ Valore Storico Architettonico

☒ Valore Storico Culturale Testimoniale

☐ Valore Storico Culturale Testimoniale - Edilizia Minore

NOTE

DOCUMENTAZIONE FOTOGRAFICA

Foto censimento 1985/1987



Foto censimento 2017/2020

CENSIMENTO PATRIMONIO EDILIZIO 2021

TERRITORIO RURALE

N° IDENTIFICATIVO SCHEDA: 2686

Codice nucleo: 43_544

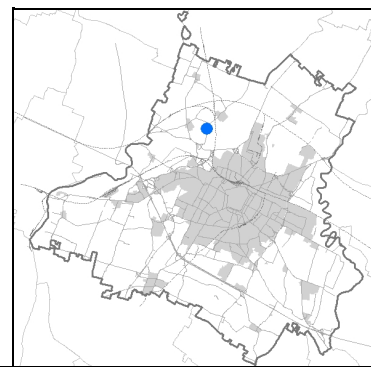
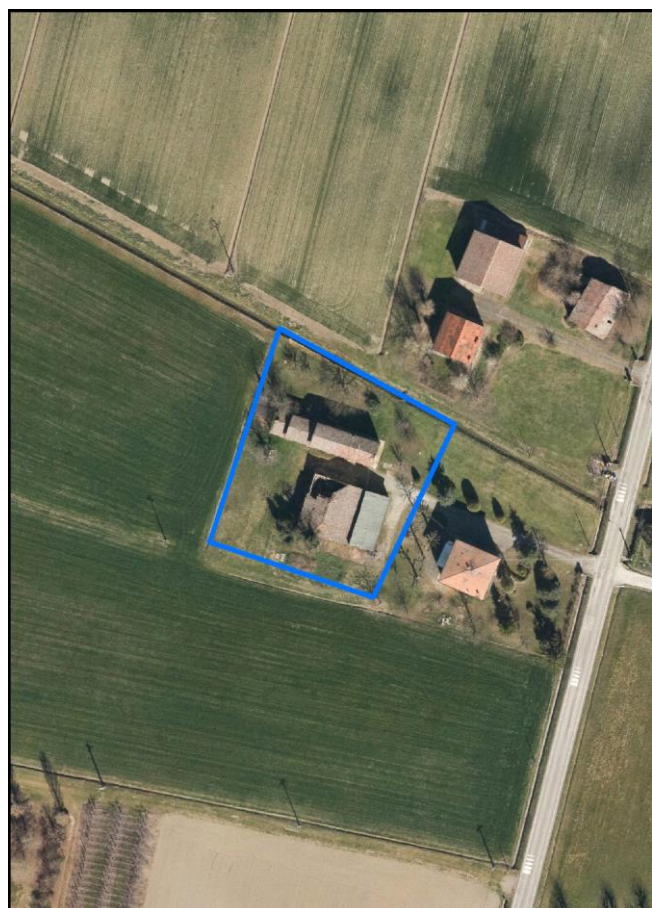


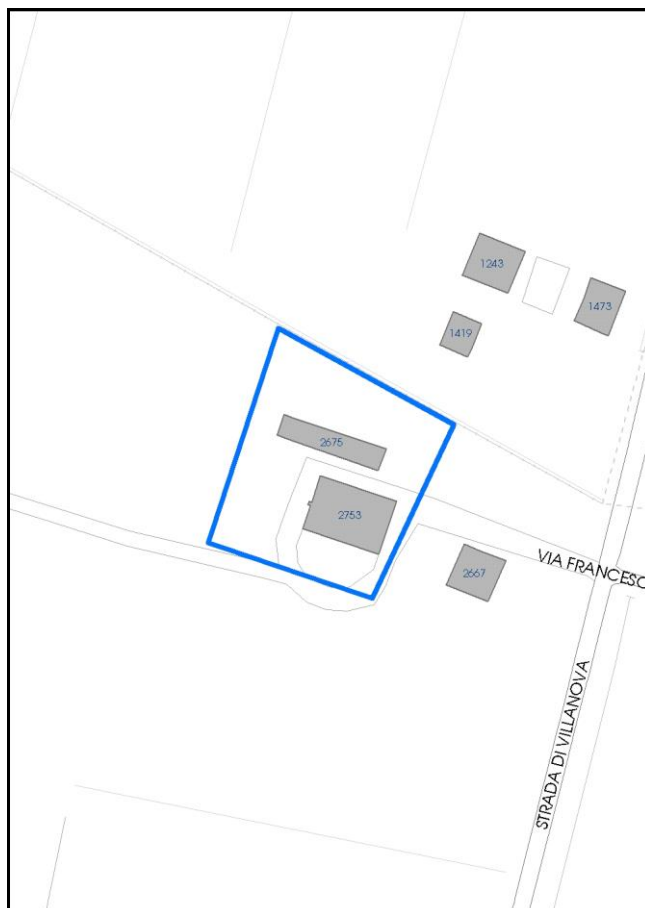
Foto aerea 2019 - C.G.R. s.p.a. Parma scala 1:5000



Foto aerea 2019 scala 1:2000



Estratto di mappa 2019 scala 1:2000



La perimetrazione del nucleo soprariportata è ai soli fini indicativi e non ha alcuna ricaduta normativa sulla base della disciplina di PUG.

Comune di Modena

Codice nucleo: 43_544

LOCALIZZAZIONE

Indirizzo: STRADA VILLANOVA

Numero civico: 235

Riferimenti catastali: Foglio: 42

Mappale: 4

FUNZIONI

- | | | | |
|---|--|---|---|
| <input checked="" type="checkbox"/> Residenza | <input checked="" type="checkbox"/> Deposito | <input type="checkbox"/> Allevamento | <input type="checkbox"/> Centro Aziendale |
| <input type="checkbox"/> Serra/vivaio | <input type="checkbox"/> Agriturismo | <input type="checkbox"/> Maneggio | <input type="checkbox"/> Impianto di trasformazione |
| <input type="checkbox"/> Altre attività econom. | <input type="checkbox"/> Fattoria didattica | <input type="checkbox"/> Imp. tecnologico | <input type="checkbox"/> Attività agricola residua |

Note:

DESCRIZIONE DELL'IMPIANTO INSEDIATIVO

Impianto storico

Numero edifici: 2

Numero edifici oggetto di indagine: 2

- ☐ Vincolo Monumentale D.Lgs. 42/2004
- ☐ Vincolo Giardino di notevole interesse
- ☐ Presenza di edifici estranei all'impianto -

Assetto morfologico: cortile

Elementi componenti presenti:

- | | | | |
|--|---|--|--|
| <input type="checkbox"/> recinzione | <input type="checkbox"/> manufatto funzionale | <input checked="" type="checkbox"/> albero singolo | <input checked="" type="checkbox"/> alberatura a macchia |
| <input checked="" type="checkbox"/> pavimentazione | <input type="checkbox"/> siepe | <input type="checkbox"/> alberatura a filare | <input type="checkbox"/> altro |

Note elementi:

RELAZIONI CON IL CONTESTO TERRITORIALE

Tipo di accesso: ☐ accesso indiretto ☐ accesso diretto da viabilità ☒ accesso tramite stradello

Contesto paesaggistico:

- | | |
|--|--|
| <input checked="" type="checkbox"/> appartenenza ad agglomerato rurale | <input type="checkbox"/> prossimità a territorio urbanizzato |
| <input type="checkbox"/> insediamento isolato | <input type="checkbox"/> prossimità ad infrastrutture |
| <input type="checkbox"/> prossimità ad area produttiva | <input type="checkbox"/> prossimità a corso d'acqua |

Criticità ambientali: assenti

NOTE

SCHEDA ANALITICA EDIFICIO

N. 2686

Codice nucleo: 43_544

Codice edificio: 2753

LOCALIZZAZIONE

Indirizzo: STRADA VILLANOVA

civico: 235

Riferimenti catastali 2019

Foglio: 43 Mappale: 4

Quartiere: 4 - S.FAUSTINO - MADONNINA - QUATTRO VILLE

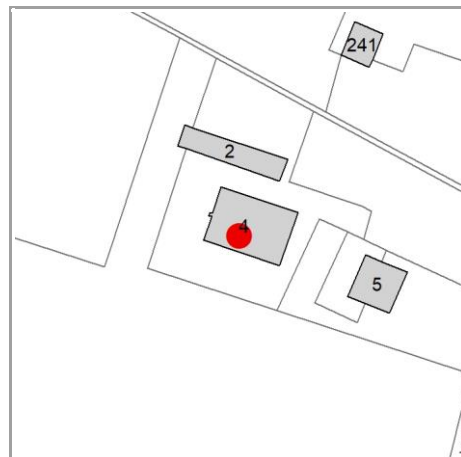
FUNZIONE

Funzione principale: deposito

Funzione secondaria ---

Stato di utilizzazione: non in uso

☐ Edificio produttivo agricolo dismesso



CARATTERISTICHE DELL'EDIFICIO

Numero di piani: 2

Numero di alloggi: 0

Superficie abitazione (mq): 0

Superficie altre funzioni (mq): 600

Epoca di costruzione: fino al 1800

Tipologia edilizia storica: **stalla e fienile**

☒ Coerenza con l'impianto storico originario

Integrità tipologica: alterata

Tipo di alterazione: ampliamento

Stato di conservazione: pessimo

Vincolo Monumentale D.Lgs. 42/2004: non presente

VALUTAZIONE

☐ Valore Storico Architettonico

☒ Valore Storico Culturale Testimoniale

☐ Valore Storico Culturale Testimoniale - Edilizia Minore

NOTE

DOCUMENTAZIONE FOTOGRAFICA

Foto censimento 1985/1987



Foto censimento 2017/2020

CENSIMENTO PATRIMONIO EDILIZIO 2021

TERRITORIO RURALE

N° IDENTIFICATIVO SCHEDA: 2687

Codice nucleo: 43_332dr

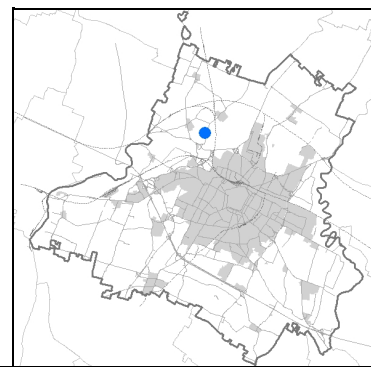


Foto aerea 2019 - C.G.R. s.p.a. Parma scala 1:5000



Foto aerea 2019 scala 1:2000



Estratto di mappa 2019 scala 1:2000



La perimetrazione del nucleo soprariportata è ai soli fini indicativi e non ha alcuna ricaduta normativa sulla base della disciplina di PUG.

Comune di Modena

Codice nucleo: 43_332dr

nucleo recuperato

LOCALIZZAZIONE

Indirizzo: STRADA VILLANOVA

Numero civico: 191

Riferimenti catastali: Foglio: 43

Mappale: 332

FUNZIONI

- | | | | |
|---|--|---|---|
| <input checked="" type="checkbox"/> Residenza | <input checked="" type="checkbox"/> Deposito | <input type="checkbox"/> Allevamento | <input type="checkbox"/> Centro Aziendale |
| <input type="checkbox"/> Serra/vivaio | <input type="checkbox"/> Agriturismo | <input type="checkbox"/> Maneggio | <input type="checkbox"/> Impianto di trasformazione |
| <input type="checkbox"/> Altre attività econom. | <input type="checkbox"/> Fattoria didattica | <input type="checkbox"/> Imp. tecnologico | <input type="checkbox"/> Attività agricola residua |

Note:

DESCRIZIONE DELL'IMPIANTO INSEDIATIVO

Impianto storico

Numero edifici: 8

Numero edifici oggetto di indagine: 2

- ☐ Vincolo Monumentale D.Lgs. 42/2004
- ☐ Vincolo Giardino di notevole interesse
- ☒ Presenza di edifici estranei all'impianto -

Assetto morfologico: disposizione libera

Elementi componenti presenti:

- | | | | |
|--|--|---|---|
| <input checked="" type="checkbox"/> recinzione | <input checked="" type="checkbox"/> manufatto funzionale | <input type="checkbox"/> albero singolo | <input type="checkbox"/> alberatura a macchia |
| <input type="checkbox"/> pavimentazione | <input checked="" type="checkbox"/> siepe | <input checked="" type="checkbox"/> alberatura a filare | <input type="checkbox"/> altro |

Note elementi:

RELAZIONI CON IL CONTESTO TERRITORIALE

Tipo di accesso: ☒ accesso indiretto ☒ accesso diretto da viabilità ☒ accesso tramite stradello

Contesto paesaggistico:

- | | |
|--|--|
| <input checked="" type="checkbox"/> appartenenza ad agglomerato rurale | <input type="checkbox"/> prossimità a territorio urbanizzato |
| <input type="checkbox"/> insediamento isolato | <input type="checkbox"/> prossimità ad infrastrutture |
| <input type="checkbox"/> prossimità ad area produttiva | <input type="checkbox"/> prossimità a corso d'acqua |

Criticità ambientali: assenti

NOTE

SCHEDA ANALITICA EDIFICIO

N. 2687

Codice nucleo: 43_332dr

Codice edificio: 2666

LOCALIZZAZIONE

Indirizzo: STRADA VILLANOVA

civico: 191

Riferimenti catastali 2019

Foglio: 43 Mappale: 12

Quartiere: 4 - S.FAUSTINO - MADONNINA - QUATTRO VILLE

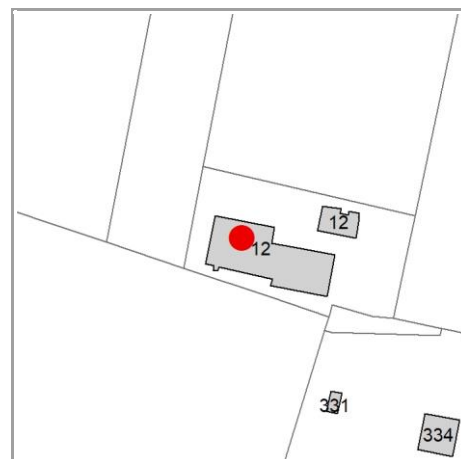
FUNZIONE

Funzione principale: residenza

Funzione secondaria deposito

Stato di utilizzazione: in uso

☐ Edificio produttivo agricolo dismesso



CARATTERISTICHE DELL'EDIFICIO

Numero di piani: 2

Numero di alloggi: 3

Superficie abitazione (mq): 395

Superficie altre funzioni (mq): 0

Epoca di costruzione: dal 1801 al 1900

Tipologia edilizia storica: **casa padronale**

☒ Coerenza con l'impianto storico originario

Integrità tipologica: originaria

Tipo di alterazione: ---

Stato di conservazione: buono

Vincolo Monumentale D.Lgs. 42/2004: non presente

VALUTAZIONE

☐ Valore Storico Architettonico

☒ Valore Storico Culturale Testimoniale

☐ Valore Storico Culturale Testimoniale - Edilizia Minore

NOTE

DOCUMENTAZIONE FOTOGRAFICA

Foto censimento 1985/1987



Foto censimento 2017/2020



CENSIMENTO PATRIMONIO EDILIZIO 2021

TERRITORIO RURALE

N° IDENTIFICATIVO SCHEDA: 2688

Codice nucleo: 43_13dr

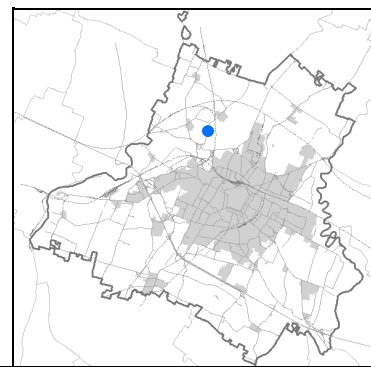



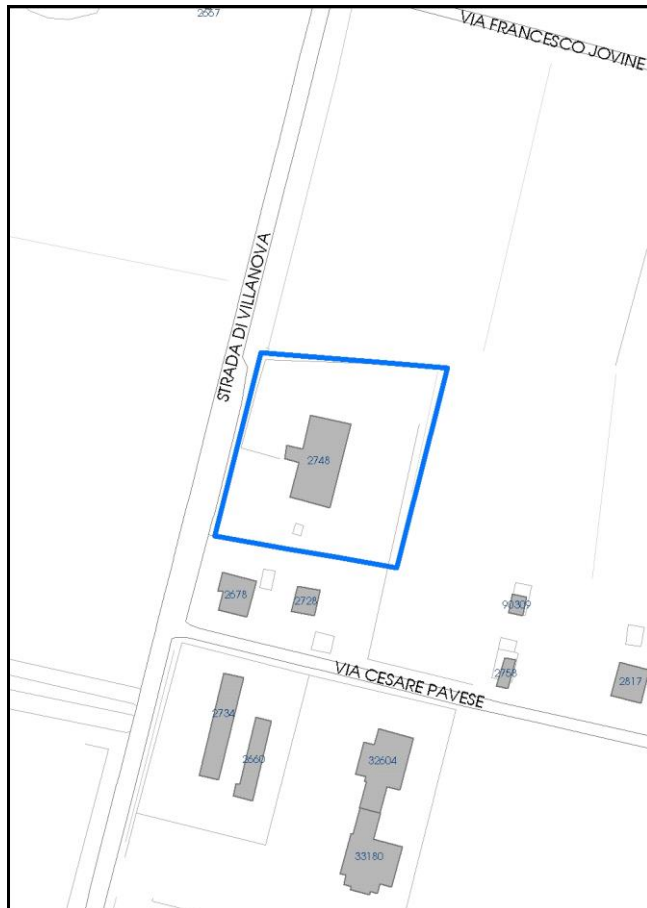
Foto aerea 2019 - C.G.R. s.p.a. Parma scala 1:5000



Foto aerea 2019 scala 1:2000



Estratto di mappa 2019 scala 1:2000



La perimetrazione del nucleo soprariportata è ai soli fini indicativi e non ha alcuna ricaduta normativa sulla base della disciplina di PUG.

Comune di Modena

Codice nucleo: 43_13dr

nucleo recuperato

LOCALIZZAZIONE

Indirizzo: STRADA VILLANOVA

Numero civico: 210

Riferimenti catastali: Foglio: 43

Mappale: 13

FUNZIONI

- | | | | |
|--|---|---|---|
| <input type="checkbox"/> Residenza | <input type="checkbox"/> Deposito | <input type="checkbox"/> Allevamento | <input type="checkbox"/> Centro Aziendale |
| <input type="checkbox"/> Serra/vivaio | <input type="checkbox"/> Agriturismo | <input type="checkbox"/> Maneggio | <input type="checkbox"/> Impianto di trasformazione |
| <input checked="" type="checkbox"/> Altre attività econom. | <input type="checkbox"/> Fattoria didattica | <input type="checkbox"/> Imp. tecnologico | <input type="checkbox"/> Attività agricola residua |

Note:

DESCRIZIONE DELL'IMPIANTO INSEDIATIVO

Impianto storico

Numero edifici: 1

Numero edifici oggetto di indagine: 1

☒ *Vincolo Monumentale D.Lgs. 42/2004* **S229**

☐ *Vincolo Giardino di notevole interesse*

☐ *Presenza di edifici estranei all'impianto -*

Assetto morfologico: cortile

Elementi componenti presenti:

- | | | | |
|--|---|---|---|
| <input checked="" type="checkbox"/> recinzione | <input type="checkbox"/> manufatto funzionale | <input type="checkbox"/> albero singolo | <input type="checkbox"/> alberatura a macchia |
| <input checked="" type="checkbox"/> pavimentazione | <input checked="" type="checkbox"/> siepe | <input checked="" type="checkbox"/> alberatura a filare | <input type="checkbox"/> altro |

Note elementi:

RELAZIONI CON IL CONTESTO TERRITORIALE

Tipo di accesso: ☐ accesso indiretto ☒ accesso diretto da viabilità ☐ accesso tramite stradello

Contesto paesaggistico:

- | | |
|--|--|
| <input checked="" type="checkbox"/> appartenenza ad agglomerato rurale | <input type="checkbox"/> prossimità a territorio urbanizzato |
| <input type="checkbox"/> insediamento isolato | <input type="checkbox"/> prossimità ad infrastrutture |
| <input type="checkbox"/> prossimità ad area produttiva | <input type="checkbox"/> prossimità a corso d'acqua |

Criticità ambientali: assenti

NOTE

Vincolo Monumentale S229 "Ex scuola elementare comunale di San Pancrazio"

Comune di Modena

CENSIMENTO PATRIMONIO EDILIZIO TERRITORIO RURALE

SCHEDA ANALITICA EDIFICIO

N. 2688

Codice nucleo: 43_13dr

Codice edificio: 2748

Ex scuola elementare comunale di S. Pancrazio

LOCALIZZAZIONE

Indirizzo: STRADA VILLANOVA

civico: 210

Riferimenti catastali 2019

Foglio: 43 Mappale: 13

Quartiere: 4 - S.FAUSTINO - MADONNINA - QUATTRO VILLE

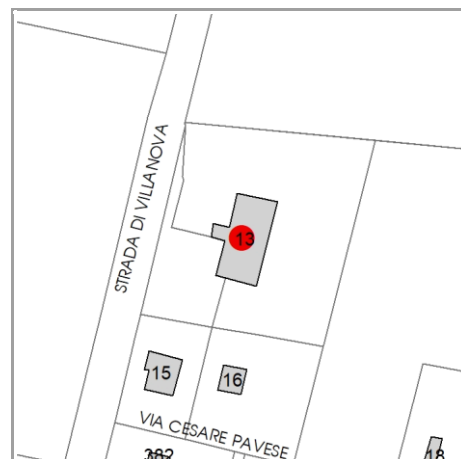
FUNZIONE

Funzione principale: scuola

Funzione secondaria ---

Stato di utilizzazione: in uso

☐ Edificio produttivo agricolo dismesso



CARATTERISTICHE DELL'EDIFICIO

Numero di piani: 2

Numero di alloggi: 0

Superficie abitazione (mq): 0

Superficie altre funzioni (mq): 260

Epoca di costruzione: dal 1901 al 1945

Tipologia edilizia storica: villa monumentale

☒ Coerenza con l'impianto storico originario

Integrità tipologica: originaria

Tipo di alterazione: ---

Stato di conservazione: buono

Vincolo Monumentale D.Lgs. 42/2004: S229

VALUTAZIONE

☒ Valore Storico Architettonico

☐ Valore Storico Culturale Testimoniale

☐ Valore Storico Culturale Testimoniale - Edilizia Minore

NOTE

DOCUMENTAZIONE FOTOGRAFICA

Foto censimento 1985/1987



Foto censimento 2017/2020



CENSIMENTO PATRIMONIO EDILIZIO 2021

TERRITORIO RURALE

N° IDENTIFICATIVO SCHEDA: 2689

Codice nucleo: 43_332dr

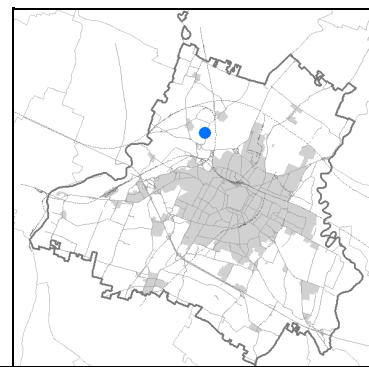


Foto aerea 2019 - C.G.R. s.p.a. Parma scala 1:5000



Foto aerea 2019 scala 1:2000



Estratto di mappa 2019 scala 1:2000



La perimetrazione del nucleo soprariportata è ai soli fini indicativi e non ha alcuna ricaduta normativa sulla base della disciplina di PUG.

Comune di Modena

Codice nucleo: 43_332dr

nucleo recuperato

LOCALIZZAZIONE

Indirizzo: STRADA VILLANOVA

Numero civico: 191

Riferimenti catastali: Foglio: 43

Mappale: 332

FUNZIONI

- | | | | |
|---|--|---|---|
| <input checked="" type="checkbox"/> Residenza | <input checked="" type="checkbox"/> Deposito | <input type="checkbox"/> Allevamento | <input type="checkbox"/> Centro Aziendale |
| <input type="checkbox"/> Serra/vivaio | <input type="checkbox"/> Agriturismo | <input type="checkbox"/> Maneggio | <input type="checkbox"/> Impianto di trasformazione |
| <input type="checkbox"/> Altre attività econom. | <input type="checkbox"/> Fattoria didattica | <input type="checkbox"/> Imp. tecnologico | <input type="checkbox"/> Attività agricola residua |

Note:

DESCRIZIONE DELL'IMPIANTO INSEDIATIVO

Impianto storico

Numero edifici: 8

Numero edifici oggetto di indagine: 2

- ☐ Vincolo Monumentale D.Lgs. 42/2004
- ☐ Vincolo Giardino di notevole interesse
- ☒ Presenza di edifici estranei all'impianto -

Assetto morfologico: disposizione libera

Elementi componenti presenti:

- | | | | |
|--|--|---|---|
| <input checked="" type="checkbox"/> recinzione | <input checked="" type="checkbox"/> manufatto funzionale | <input type="checkbox"/> albero singolo | <input type="checkbox"/> alberatura a macchia |
| <input type="checkbox"/> pavimentazione | <input checked="" type="checkbox"/> siepe | <input checked="" type="checkbox"/> alberatura a filare | <input type="checkbox"/> altro |

Note elementi:

RELAZIONI CON IL CONTESTO TERRITORIALE

Tipo di accesso: ☒ accesso indiretto ☒ accesso diretto da viabilità ☒ accesso tramite stradello

Contesto paesaggistico:

- | | |
|--|--|
| <input checked="" type="checkbox"/> appartenenza ad agglomerato rurale | <input type="checkbox"/> prossimità a territorio urbanizzato |
| <input type="checkbox"/> insediamento isolato | <input type="checkbox"/> prossimità ad infrastrutture |
| <input type="checkbox"/> prossimità ad area produttiva | <input type="checkbox"/> prossimità a corso d'acqua |

Criticità ambientali: assenti

NOTE

SCHEDA ANALITICA EDIFICIO

N. 2689

Codice nucleo: 43_332dr

Codice edificio: 30513

LOCALIZZAZIONE

Indirizzo: STRADA VILLANOVA

civico: 191

Riferimenti catastali 2019

Foglio: 43

Mappale: 332

Quartiere: 4 - S.FAUSTINO - MADONNINA - QUATTRO VILLE

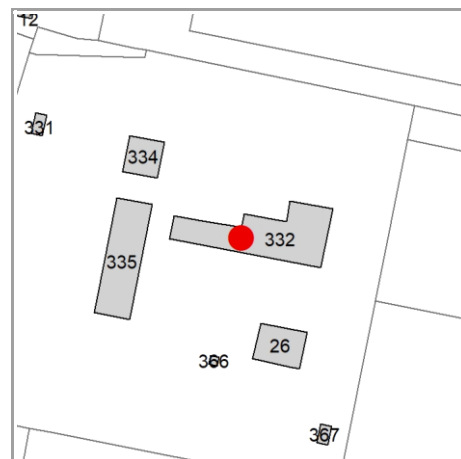
FUNZIONE

Funzione principale: residenza

Funzione secondaria ---

Stato di utilizzazione: in uso

☐ Edificio produttivo agricolo dismesso



CARATTERISTICHE DELL'EDIFICIO

Numero di piani: 2

Numero di alloggi: 4

Superficie abitazione (mq): 407

Superficie altre funzioni (mq): 0

Epoca di costruzione: dal 1801 al 1900

Tipologia edilizia storica: **caseificio**

☒ Coerenza con l'impianto storico originario

Integrità tipologica: alterata

Tipo di alterazione: alterazione dell'involucro

Stato di conservazione: buono

Vincolo Monumentale D.Lgs. 42/2004: non presente

VALUTAZIONE

☐ Valore Storico Architettonico

☒ Valore Storico Culturale Testimoniale

☐ Valore Storico Culturale Testimoniale - Edilizia Minore

NOTE

DOCUMENTAZIONE FOTOGRAFICA

Foto censimento 1985/1987



Foto censimento 2017/2020



CENSIMENTO PATRIMONIO EDILIZIO 2021

TERRITORIO RURALE

N° IDENTIFICATIVO SCHEDA: 2690

Codice nucleo: 43_555

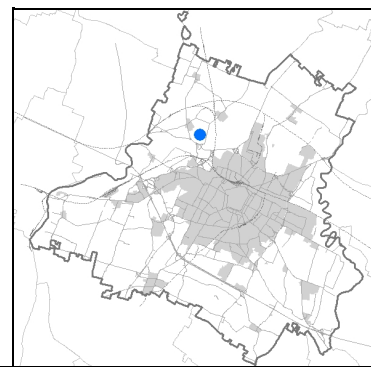


Foto aerea 2019 - C.G.R. s.p.a. Parma scala 1:5000



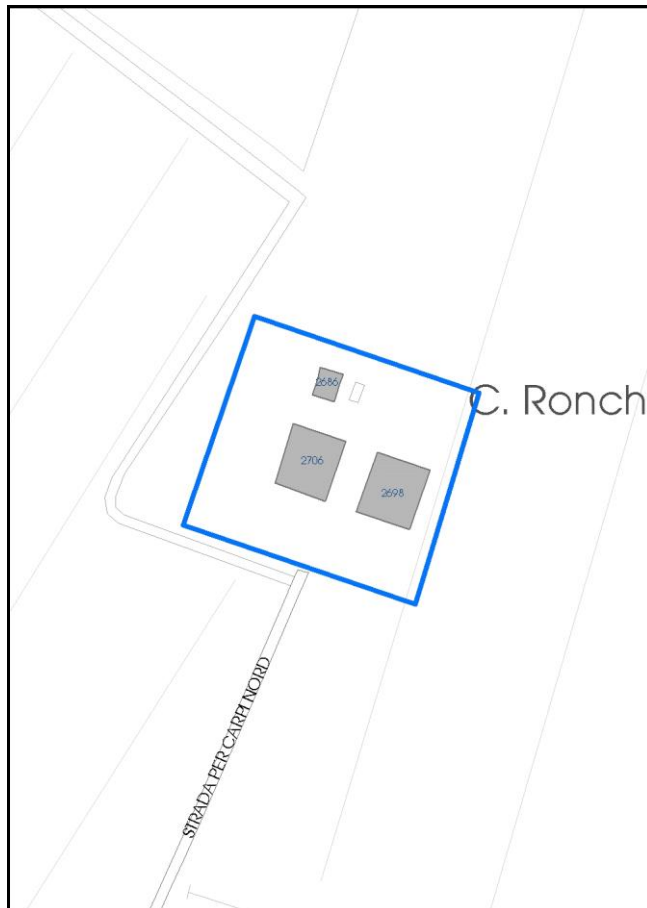


Foto aerea 2019 scala 1:2000



Estratto di mappa 2019 scala 1:2000



La perimetrazione del nucleo soprariportata è ai soli fini indicativi e non ha alcuna ricaduta normativa sulla base della disciplina di PUG.

Comune di Modena

Codice nucleo: 43_555

LOCALIZZAZIONE

Indirizzo: STRADA NAZIONALE PER CARPI NORD

Numero civico: 880

Riferimenti catastali: Foglio: 43

Mappale: 38

FUNZIONI

- | | | | |
|---|--|---|---|
| <input checked="" type="checkbox"/> Residenza | <input checked="" type="checkbox"/> Deposito | <input type="checkbox"/> Allevamento | <input type="checkbox"/> Centro Aziendale |
| <input type="checkbox"/> Serra/vivaio | <input type="checkbox"/> Agriturismo | <input type="checkbox"/> Maneggio | <input type="checkbox"/> Impianto di trasformazione |
| <input type="checkbox"/> Altre attività econom. | <input type="checkbox"/> Fattoria didattica | <input type="checkbox"/> Imp. tecnologico | <input type="checkbox"/> Attività agricola residua |

Note:

DESCRIZIONE DELL'IMPIANTO INSEDIATIVO

Impianto storico

Numero edifici: 3

Numero edifici oggetto di indagine: 2

- ☐ Vincolo Monumentale D.Lgs. 42/2004
- ☐ Vincolo Giardino di notevole interesse
- ☒ Presenza di edifici estranei all'impianto - strutture precarie non censite

Assetto morfologico: corte aperta

Elementi componenti presenti:

- | | | | |
|---|---|--|--|
| <input type="checkbox"/> recinzione | <input type="checkbox"/> manufatto funzionale | <input checked="" type="checkbox"/> albero singolo | <input checked="" type="checkbox"/> alberatura a macchia |
| <input type="checkbox"/> pavimentazione | <input type="checkbox"/> siepe | <input type="checkbox"/> alberatura a filare | <input type="checkbox"/> altro |

Note elementi:

RELAZIONI CON IL CONTESTO TERRITORIALE

Tipo di accesso: ☐ accesso indiretto ☐ accesso diretto da viabilità ☒ accesso tramite stradello

Contesto paesaggistico:

- | | |
|---|--|
| <input type="checkbox"/> appartenenza ad agglomerato rurale | <input type="checkbox"/> prossimità a territorio urbanizzato |
| <input checked="" type="checkbox"/> insediamento isolato | <input type="checkbox"/> prossimità ad infrastrutture |
| <input type="checkbox"/> prossimità ad area produttiva | <input type="checkbox"/> prossimità a corso d'acqua |

Criticità ambientali: assenti

NOTE

SCHEDA ANALITICA EDIFICIO

N. 2690

Codice nucleo: 43_555

Codice edificio: 2706

LOCALIZZAZIONE

Indirizzo: STRADA VILLANOVA

civico: 880

Riferimenti catastali 2019

Foglio: 43 Mappale: 38

Quartiere: 4 - S.FAUSTINO - MADONNINA - QUATTRO VILLE

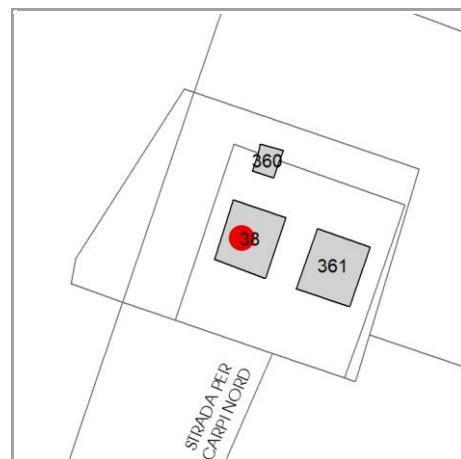
FUNZIONE

Funzione principale: residenza

Funzione secondaria deposito

Stato di utilizzazione: in uso

☐ Edificio produttivo agricolo dismesso



CARATTERISTICHE DELL'EDIFICIO

Numero di piani: 2

Numero di alloggi: 1

Superficie abitazione (mq): 250

Superficie altre funzioni (mq): 170

Epoca di costruzione: dal 1801 al 1900

Tipologia edilizia storica: **casa colonica**

☒ Coerenza con l'impianto storico originario

Integrità tipologica: alterata

Tipo di alterazione: ampliamento

Stato di conservazione: scarso

Vincolo Monumentale D.Lgs. 42/2004: non presente

VALUTAZIONE

☐ Valore Storico Architettonico

☒ Valore Storico Culturale Testimoniale

☐ Valore Storico Culturale Testimoniale - Edilizia Minore

NOTE

DOCUMENTAZIONE FOTOGRAFICA

Foto censimento 1985/1987



Foto censimento 2017/2020

CENSIMENTO PATRIMONIO EDILIZIO 2021

TERRITORIO RURALE

N° IDENTIFICATIVO SCHEDA: 2691

Codice nucleo: 43_555

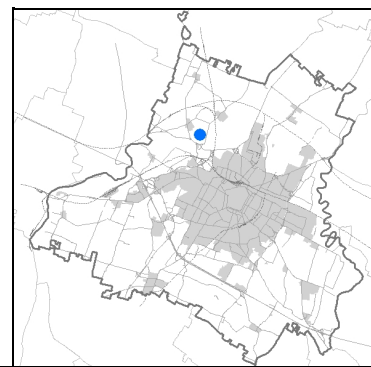


Foto aerea 2019 - C.G.R. s.p.a. Parma scala 1:5000


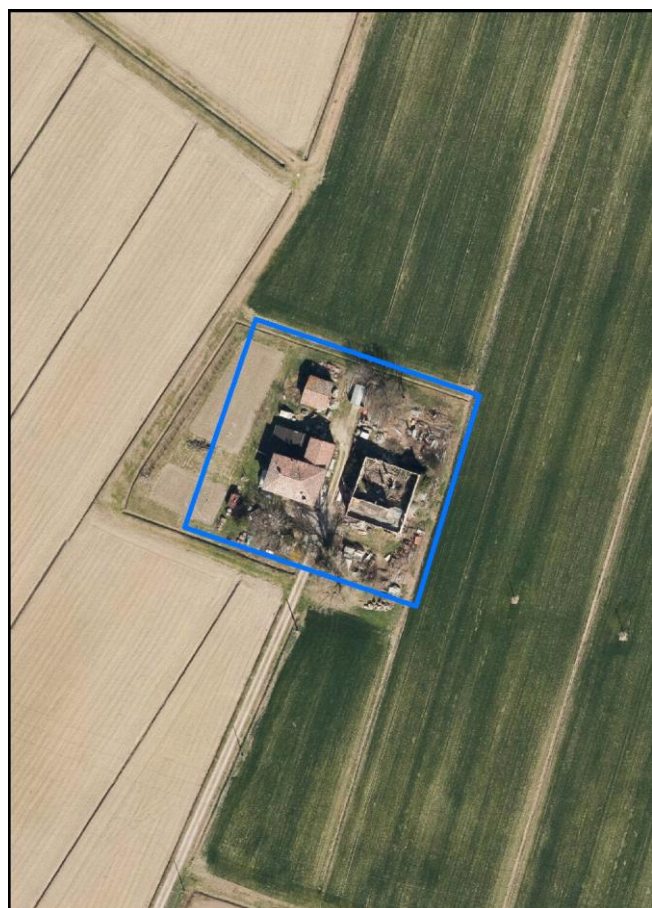
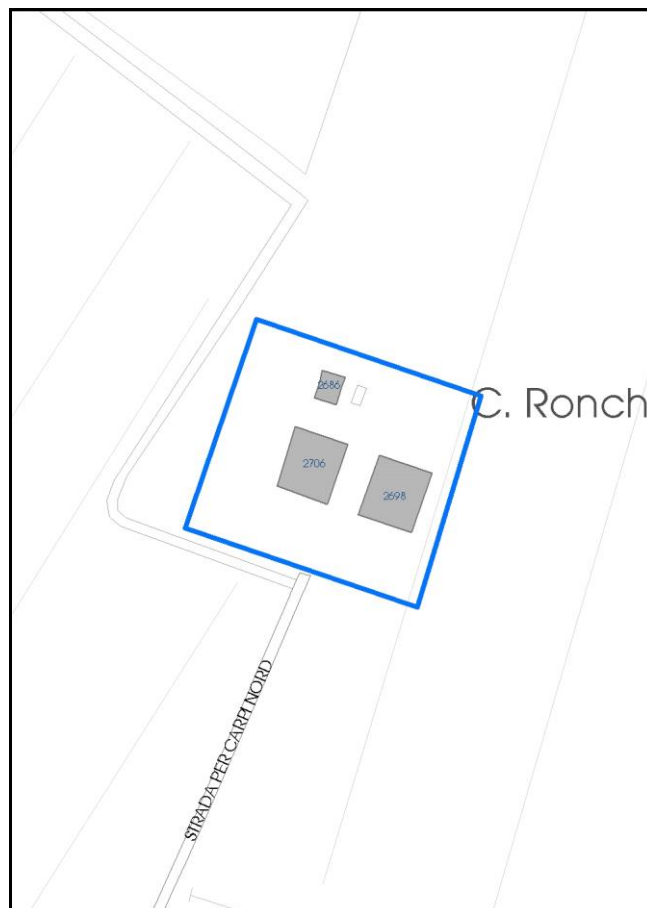


Foto aerea 2019 scala 1:2000



Estratto di mappa 2019 scala 1:2000



La perimetrazione del nucleo soprariportata è ai soli fini indicativi e non ha alcuna ricaduta normativa sulla base della disciplina di PUG.

Comune di Modena

Codice nucleo: 43_555

LOCALIZZAZIONE

Indirizzo: STRADA NAZIONALE PER CARPI NORD

Numero civico: 880

Riferimenti catastali: Foglio: 43

Mappale: 38

FUNZIONI

- | | | | |
|---|--|---|---|
| <input checked="" type="checkbox"/> Residenza | <input checked="" type="checkbox"/> Deposito | <input type="checkbox"/> Allevamento | <input type="checkbox"/> Centro Aziendale |
| <input type="checkbox"/> Serra/vivaio | <input type="checkbox"/> Agriturismo | <input type="checkbox"/> Maneggio | <input type="checkbox"/> Impianto di trasformazione |
| <input type="checkbox"/> Altre attività econom. | <input type="checkbox"/> Fattoria didattica | <input type="checkbox"/> Imp. tecnologico | <input type="checkbox"/> Attività agricola residua |

Note:

DESCRIZIONE DELL'IMPIANTO INSEDIATIVO

Impianto storico

Numero edifici: 3

Numero edifici oggetto di indagine: 2

- ☐ Vincolo Monumentale D.Lgs. 42/2004
- ☐ Vincolo Giardino di notevole interesse
- ☒ Presenza di edifici estranei all'impianto - strutture precarie non censite

Assetto morfologico: corte aperta

Elementi componenti presenti:

- | | | | |
|---|---|--|--|
| <input type="checkbox"/> recinzione | <input type="checkbox"/> manufatto funzionale | <input checked="" type="checkbox"/> albero singolo | <input checked="" type="checkbox"/> alberatura a macchia |
| <input type="checkbox"/> pavimentazione | <input type="checkbox"/> siepe | <input type="checkbox"/> alberatura a filare | <input type="checkbox"/> altro |

Note elementi:

RELAZIONI CON IL CONTESTO TERRITORIALE

Tipo di accesso: ☐ accesso indiretto ☐ accesso diretto da viabilità ☒ accesso tramite stradello

Contesto paesaggistico:

- | | |
|---|--|
| <input type="checkbox"/> appartenenza ad agglomerato rurale | <input type="checkbox"/> prossimità a territorio urbanizzato |
| <input checked="" type="checkbox"/> insediamento isolato | <input type="checkbox"/> prossimità ad infrastrutture |
| <input type="checkbox"/> prossimità ad area produttiva | <input type="checkbox"/> prossimità a corso d'acqua |

Criticità ambientali: assenti

NOTE

SCHEDA ANALITICA EDIFICIO

N. 2691

Codice nucleo: 43_555

Codice edificio: 2698

LOCALIZZAZIONE

Indirizzo: STRADA VILLANOVA

civico: 880

Riferimenti catastali 2019

Foglio: 43

Mappale: 361

Quartiere: 4 - S.FAUSTINO - MADONNINA - QUATTRO VILLE

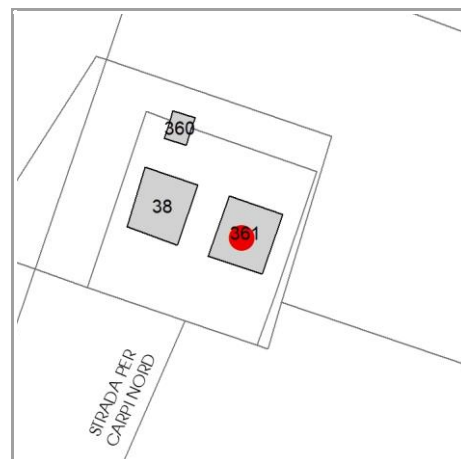
FUNZIONE

Funzione principale: deposito

Funzione secondaria ---

Stato di utilizzazione: non in uso

☐ Edificio produttivo agricolo dismesso



CARATTERISTICHE DELL'EDIFICIO

Numero di piani: 2

Numero di alloggi: 0

Superficie abitazione (mq): 0

Superficie altre funzioni (mq): 500

Epoca di costruzione: dal 1801 al 1900

Tipologia edilizia storica: **stalla e fienile**

☒ Coerenza con l'impianto storico originario

Integrità tipologica: originaria

Tipo di alterazione: ---

Stato di conservazione: rudere

Vincolo Monumentale D.Lgs. 42/2004: non presente

VALUTAZIONE

☐ Valore Storico Architettonico

☒ Valore Storico Culturale Testimoniale

☐ Valore Storico Culturale Testimoniale - Edilizia Minore

NOTE

DOCUMENTAZIONE FOTOGRAFICA

Foto censimento 1985/1987



Foto censimento 2017/2020

CENSIMENTO PATRIMONIO EDILIZIO 2021

TERRITORIO RURALE

N° IDENTIFICATIVO SCHEDA: 2692

Codice nucleo: 43_130d

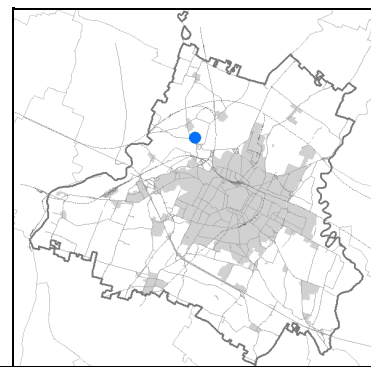


Foto aerea 2019 - C.G.R. s.p.a. Parma scala 1:5000


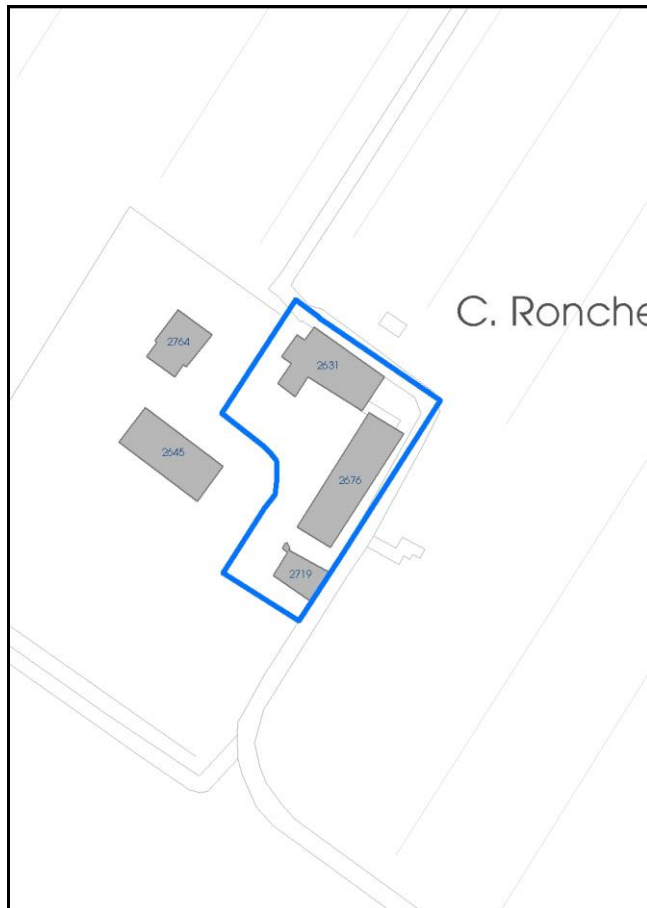


Foto aerea 2019 scala 1:2000



Estratto di mappa 2019 scala 1:2000



La perimetrazione del nucleo soprariportata è ai soli fini indicativi e non ha alcuna ricaduta normativa sulla base della disciplina di PUG.

Comune di Modena

Codice nucleo: 43_130d

nucleo non recuperato

LOCALIZZAZIONE

Indirizzo: STRADA NAZIONALE PER CARPI NORD

Numero civico: 880

Riferimenti catastali: Foglio: 43

Mappale: 362

FUNZIONI

- | | | | |
|---|---|---|---|
| <input checked="" type="checkbox"/> Residenza | <input type="checkbox"/> Deposito | <input type="checkbox"/> Allevamento | <input type="checkbox"/> Centro Aziendale |
| <input type="checkbox"/> Serra/vivaio | <input type="checkbox"/> Agriturismo | <input type="checkbox"/> Maneggio | <input type="checkbox"/> Impianto di trasformazione |
| <input type="checkbox"/> Altre attività econom. | <input type="checkbox"/> Fattoria didattica | <input type="checkbox"/> Imp. tecnologico | <input type="checkbox"/> Attività agricola residua |

Note:

DESCRIZIONE DELL'IMPIANTO INSEDIATIVO

Impianto storico

Numero edifici: 3

Numero edifici oggetto di indagine: 3

- ☐ Vincolo Monumentale D.Lgs. 42/2004
- ☒ Vincolo Giardino di notevole interesse **ALB070**
- ☒ Presenza di edifici estranei all'impianto - presenza di strutture non censite

Assetto morfologico: corte aperta

Elementi componenti presenti:

- | | | | |
|---|---|--|--|
| <input type="checkbox"/> recinzione | <input type="checkbox"/> manufatto funzionale | <input type="checkbox"/> albero singolo | <input checked="" type="checkbox"/> alberatura a macchia |
| <input type="checkbox"/> pavimentazione | <input type="checkbox"/> siepe | <input type="checkbox"/> alberatura a filare | <input type="checkbox"/> altro |

Note elementi:

RELAZIONI CON IL CONTESTO TERRITORIALE

Tipo di accesso: ☐ accesso indiretto ☐ accesso diretto da viabilità ☐ accesso tramite stradello

Contesto paesaggistico:

- | | |
|--|--|
| <input checked="" type="checkbox"/> appartenenza ad agglomerato rurale | <input type="checkbox"/> prossimità a territorio urbanizzato |
| <input type="checkbox"/> insediamento isolato | <input type="checkbox"/> prossimità ad infrastrutture |
| <input type="checkbox"/> prossimità ad area produttiva | <input checked="" type="checkbox"/> prossimità a corso d'acqua |

Criticità ambientali: assenti

NOTE

SCHEDA ANALITICA EDIFICIO

N. 2692

Codice nucleo: 43_130d

Codice edificio: 2631

LOCALIZZAZIONE

Indirizzo: STRADA VILLANOVA

civico: 880

Riferimenti catastali 2019

Foglio: 43

Mappale: 362

Quartiere: 4 - S.FAUSTINO - MADONNINA - QUATTRO VILLE

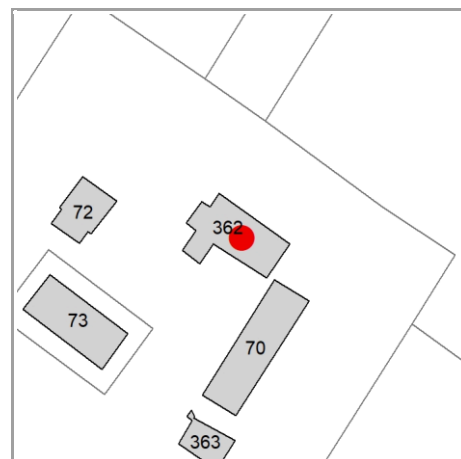
FUNZIONE

Funzione principale: deposito

Funzione secondaria ---

Stato di utilizzazione: in uso

☐ Edificio produttivo agricolo dismesso



CARATTERISTICHE DELL'EDIFICIO

Numero di piani:

Numero di alloggi: 0

Superficie abitazione (mq): 0

Superficie altre funzioni (mq): 0

Epoca di costruzione: dal 1801 al 1900

Tipologia edilizia storica: **stalla e fienile**

☒ Coerenza con l'impianto storico originario

Integrità tipologica:

Tipo di alterazione: ---

Stato di conservazione: scarso

Vincolo Monumentale D.Lgs. 42/2004: non presente

VALUTAZIONE

☐ Valore Storico Architettonico

☒ Valore Storico Culturale Testimoniale

☐ Valore Storico Culturale Testimoniale - Edilizia Minore

NOTE

DOCUMENTAZIONE FOTOGRAFICA

Foto censimento 1985/1987



Foto censimento 2017/2020

CENSIMENTO PATRIMONIO EDILIZIO 2021

TERRITORIO RURALE

N° IDENTIFICATIVO SCHEDA: 2693

Codice nucleo: 43_130d

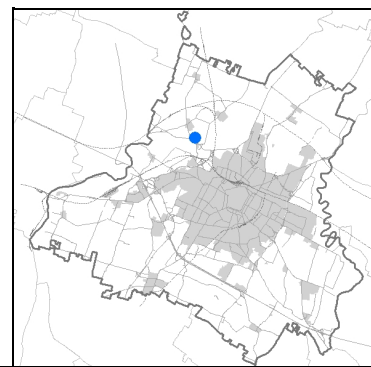


Foto aerea 2019 - C.G.R. s.p.a. Parma scala 1:5000


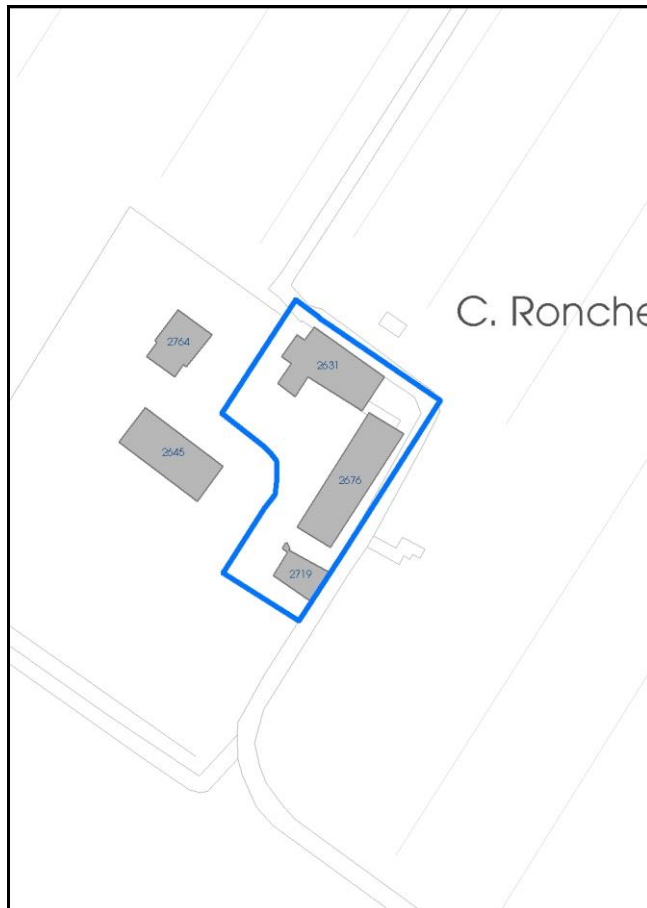


Foto aerea 2019 scala 1:2000



Estratto di mappa 2019 scala 1:2000



La perimetrazione del nucleo soprariportata è ai soli fini indicativi e non ha alcuna ricaduta normativa sulla base della disciplina di PUG.

Comune di Modena

Codice nucleo: 43_130d

nucleo non recuperato

LOCALIZZAZIONE

Indirizzo: STRADA NAZIONALE PER CARPI NORD

Numero civico: 880

Riferimenti catastali: Foglio: 43

Mappale: 362

FUNZIONI

- | | | | |
|---|---|---|---|
| <input checked="" type="checkbox"/> Residenza | <input type="checkbox"/> Deposito | <input type="checkbox"/> Allevamento | <input type="checkbox"/> Centro Aziendale |
| <input type="checkbox"/> Serra/vivaio | <input type="checkbox"/> Agriturismo | <input type="checkbox"/> Maneggio | <input type="checkbox"/> Impianto di trasformazione |
| <input type="checkbox"/> Altre attività econom. | <input type="checkbox"/> Fattoria didattica | <input type="checkbox"/> Imp. tecnologico | <input type="checkbox"/> Attività agricola residua |

Note:

DESCRIZIONE DELL'IMPIANTO INSEDIATIVO

Impianto storico

Numero edifici: 3

Numero edifici oggetto di indagine: 3

- ☐ Vincolo Monumentale D.Lgs. 42/2004
- ☒ Vincolo Giardino di notevole interesse **ALB070**
- ☒ Presenza di edifici estranei all'impianto - presenza di strutture non censite

Assetto morfologico: corte aperta

Elementi componenti presenti:

- | | | | |
|---|---|--|--|
| <input type="checkbox"/> recinzione | <input type="checkbox"/> manufatto funzionale | <input type="checkbox"/> albero singolo | <input checked="" type="checkbox"/> alberatura a macchia |
| <input type="checkbox"/> pavimentazione | <input type="checkbox"/> siepe | <input type="checkbox"/> alberatura a filare | <input type="checkbox"/> altro |

Note elementi:

RELAZIONI CON IL CONTESTO TERRITORIALE

Tipo di accesso: ☐ accesso indiretto ☐ accesso diretto da viabilità ☐ accesso tramite stradello

Contesto paesaggistico:

- | | |
|--|--|
| <input checked="" type="checkbox"/> appartenenza ad agglomerato rurale | <input type="checkbox"/> prossimità a territorio urbanizzato |
| <input type="checkbox"/> insediamento isolato | <input type="checkbox"/> prossimità ad infrastrutture |
| <input type="checkbox"/> prossimità ad area produttiva | <input checked="" type="checkbox"/> prossimità a corso d'acqua |

Criticità ambientali: assenti

NOTE

SCHEDA ANALITICA EDIFICIO

N. 2693

Codice nucleo: 43_130d

Codice edificio: 2676

LOCALIZZAZIONE

Indirizzo: STRADA VILLANOVA

civico: 880

Riferimenti catastali 2019

Foglio: 43 Mappale: 70

Quartiere: 4 - S.FAUSTINO - MADONNINA - QUATTRO VILLE

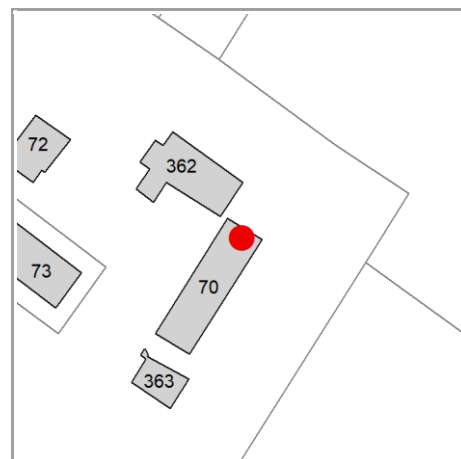
FUNZIONE

Funzione principale: residenza

Funzione secondaria deposito

Stato di utilizzazione: in uso

☐ Edificio produttivo agricolo dismesso



CARATTERISTICHE DELL'EDIFICIO

Numero di piani:

Numero di alloggi: 1

Superficie abitazione (mq): 0

Superficie altre funzioni (mq): 0

Epoca di costruzione: dal 1801 al 1900

Tipologia edilizia storica: **edificio a blocco**

☒ Coerenza con l'impianto storico originario

Integrità tipologica:

Tipo di alterazione: ---

Stato di conservazione: scarso

Vincolo Monumentale D.Lgs. 42/2004: non presente

VALUTAZIONE

☐ Valore Storico Architettonico

☒ Valore Storico Culturale Testimoniale

☐ Valore Storico Culturale Testimoniale - Edilizia Minore

NOTE

DOCUMENTAZIONE FOTOGRAFICA

Foto censimento 1985/1987



Foto censimento 2017/2020

CENSIMENTO PATRIMONIO EDILIZIO 2021

TERRITORIO RURALE

N° IDENTIFICATIVO SCHEDA: 2694

Codice nucleo: 43_130d

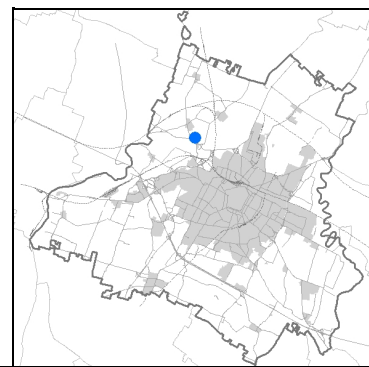


Foto aerea 2019 - C.G.R. s.p.a. Parma scala 1:5000


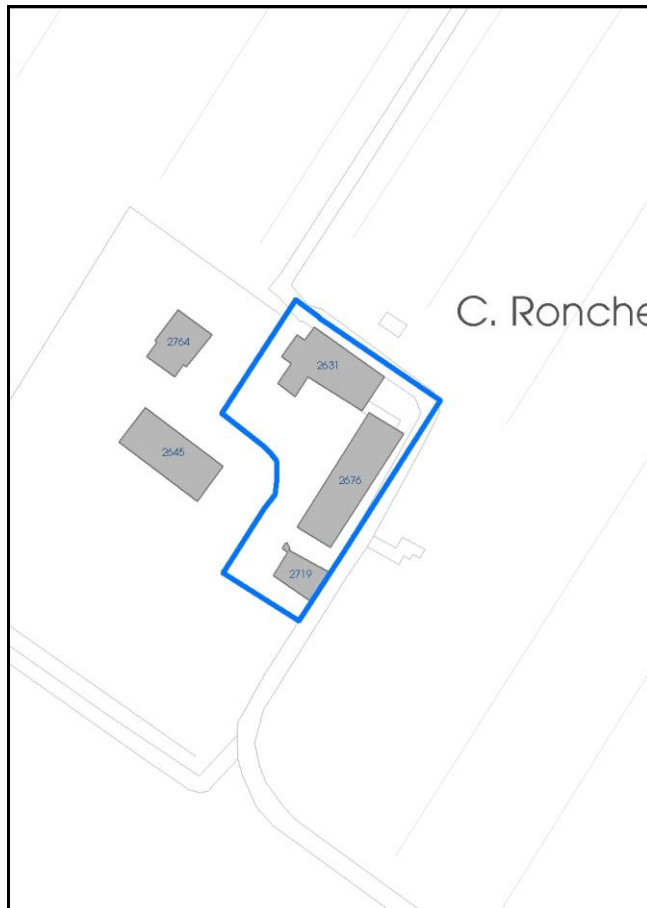


Foto aerea 2019 scala 1:2000



Estratto di mappa 2019 scala 1:2000



La perimetrazione del nucleo soprariportata è ai soli fini indicativi e non ha alcuna ricaduta normativa sulla base della disciplina di PUG.

Comune di Modena

Codice nucleo: 43_130d

nucleo non recuperato

LOCALIZZAZIONE

Indirizzo: STRADA NAZIONALE PER CARPI NORD

Numero civico: 880

Riferimenti catastali: Foglio: 43

Mappale: 362

FUNZIONI

- | | | | |
|---|---|---|---|
| <input checked="" type="checkbox"/> Residenza | <input type="checkbox"/> Deposito | <input type="checkbox"/> Allevamento | <input type="checkbox"/> Centro Aziendale |
| <input type="checkbox"/> Serra/vivaio | <input type="checkbox"/> Agriturismo | <input type="checkbox"/> Maneggio | <input type="checkbox"/> Impianto di trasformazione |
| <input type="checkbox"/> Altre attività econom. | <input type="checkbox"/> Fattoria didattica | <input type="checkbox"/> Imp. tecnologico | <input type="checkbox"/> Attività agricola residua |

Note:

DESCRIZIONE DELL'IMPIANTO INSEDIATIVO

Impianto storico

Numero edifici: 3

Numero edifici oggetto di indagine: 3

☐ Vincolo Monumentale D.Lgs. 42/2004

☒ Vincolo Giardino di notevole interesse **ALB070**

☒ Presenza di edifici estranei all'impianto - presenza di strutture non censite

Assetto morfologico: corte aperta

Elementi componenti presenti:

- | | | | |
|---|---|--|--|
| <input type="checkbox"/> recinzione | <input type="checkbox"/> manufatto funzionale | <input type="checkbox"/> albero singolo | <input checked="" type="checkbox"/> alberatura a macchia |
| <input type="checkbox"/> pavimentazione | <input type="checkbox"/> siepe | <input type="checkbox"/> alberatura a filare | <input type="checkbox"/> altro |

Note elementi:

RELAZIONI CON IL CONTESTO TERRITORIALE

Tipo di accesso: ☐ accesso indiretto ☐ accesso diretto da viabilità ☐ accesso tramite stradello

Contesto paesaggistico:

- | | |
|--|--|
| <input checked="" type="checkbox"/> appartenenza ad agglomerato rurale | <input type="checkbox"/> prossimità a territorio urbanizzato |
| <input type="checkbox"/> insediamento isolato | <input type="checkbox"/> prossimità ad infrastrutture |
| <input type="checkbox"/> prossimità ad area produttiva | <input checked="" type="checkbox"/> prossimità a corso d'acqua |

Criticità ambientali: assenti

NOTE

SCHEDA ANALITICA EDIFICIO

N. 2694

Codice nucleo: 43_130d

Codice edificio: 2719

LOCALIZZAZIONE

Indirizzo: STRADA VILLANOVA

civico: 880

Riferimenti catastali 2019

Foglio: 43 Mappale: 363

Quartiere: 4 - S.FAUSTINO - MADONNINA - QUATTRO VILLE

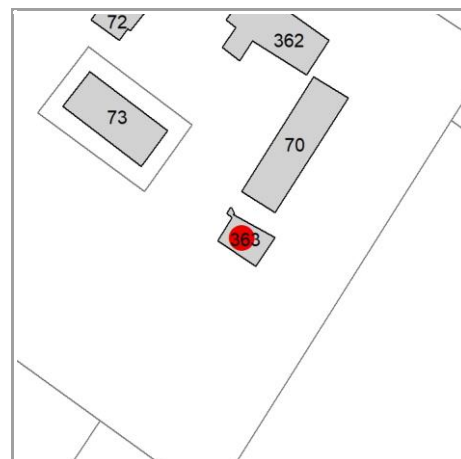
FUNZIONE

Funzione principale: deposito

Funzione secondaria ---

Stato di utilizzazione: in uso

☐ Edificio produttivo agricolo dismesso



CARATTERISTICHE DELL'EDIFICIO

Numero di piani:

Numero di alloggi: 0

Superficie abitazione (mq): 0

Superficie altre funzioni (mq): 0

Epoca di costruzione: dal 1801 al 1900

Tipologia edilizia storica: **fienile**

☒ Coerenza con l'impianto storico originario

Integrità tipologica:

Tipo di alterazione: ---

Stato di conservazione: scarso

Vincolo Monumentale D.Lgs. 42/2004: non presente

VALUTAZIONE

☐ Valore Storico Architettonico

☒ Valore Storico Culturale Testimoniale

☐ Valore Storico Culturale Testimoniale - Edilizia Minore

NOTE

DOCUMENTAZIONE FOTOGRAFICA

Foto censimento 1985/1987



Foto censimento 2017/2020

CENSIMENTO PATRIMONIO EDILIZIO 2021 TERRITORIO RURALE

N° IDENTIFICATIVO SCHEDA: 2695

Codice nucleo: 43_73dr

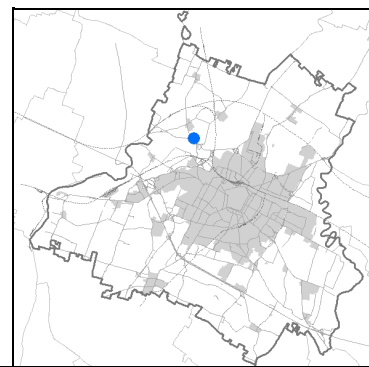


Foto aerea 2019 - C.G.R. s.p.a. Parma scala 1:5000

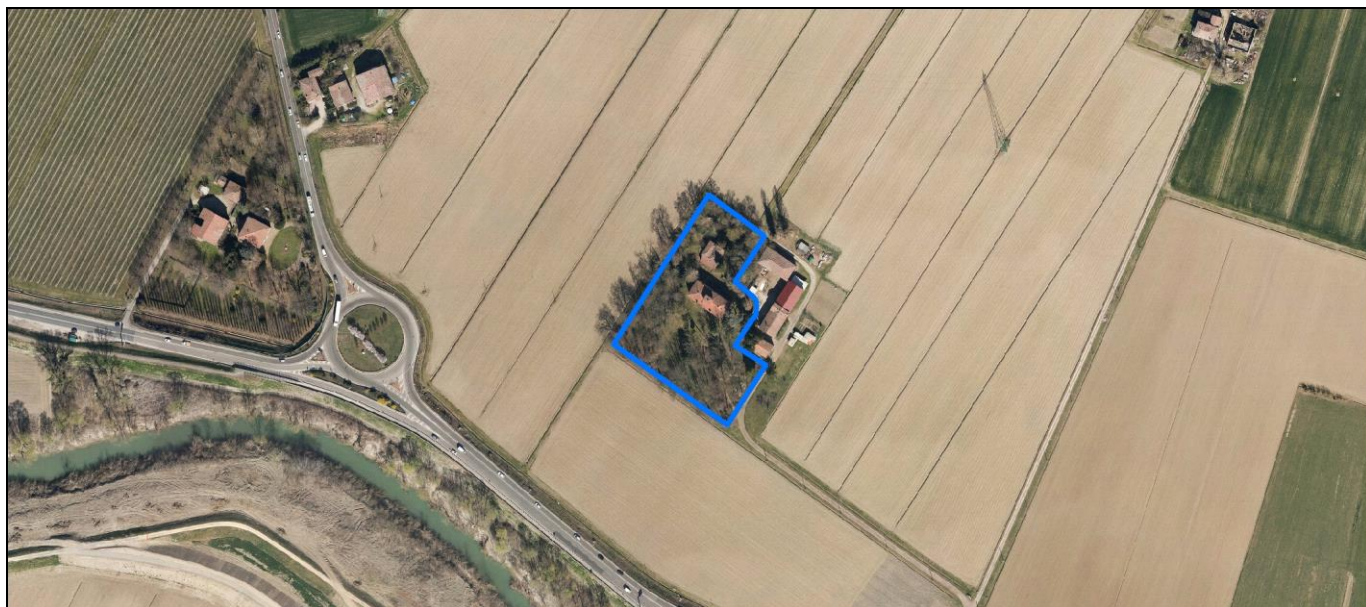


Foto aerea 2019 scala 1:2000



Estratto di mappa 2019 scala 1:2000



La perimetrazione del nucleo soprariportata è ai soli fini indicativi e non ha alcuna ricaduta normativa sulla base della disciplina di PUG.

Comune di Modena

Codice nucleo: 43_73dr

nucleo recuperato

LOCALIZZAZIONE

Indirizzo: STRADA NAZIONALE PER CARPI NORD

Numero civico: 880

Riferimenti catastali: Foglio: 43

Mappale: 73

FUNZIONI

- | | | | |
|---|---|---|---|
| <input checked="" type="checkbox"/> Residenza | <input type="checkbox"/> Deposito | <input type="checkbox"/> Allevamento | <input type="checkbox"/> Centro Aziendale |
| <input type="checkbox"/> Serra/vivaio | <input type="checkbox"/> Agriturismo | <input type="checkbox"/> Maneggio | <input type="checkbox"/> Impianto di trasformazione |
| <input type="checkbox"/> Altre attività econom. | <input type="checkbox"/> Fattoria didattica | <input type="checkbox"/> Imp. tecnologico | <input type="checkbox"/> Attività agricola residua |

Note:

DESCRIZIONE DELL'IMPIANTO INSEDIATIVO

Impianto storico

Numero edifici: 2

Numero edifici oggetto di indagine: 2

- ☐ Vincolo Monumentale D.Lgs. 42/2004
- ☒ Vincolo Giardino di notevole interesse **ALB070**
- ☐ Presenza di edifici estranei all'impianto -

Assetto morfologico: cortile

Elementi componenti presenti:

- | | | | |
|--|---|--|--|
| <input checked="" type="checkbox"/> recinzione | <input type="checkbox"/> manufatto funzionale | <input type="checkbox"/> albero singolo | <input checked="" type="checkbox"/> alberatura a macchia |
| <input type="checkbox"/> pavimentazione | <input checked="" type="checkbox"/> siepe | <input type="checkbox"/> alberatura a filare | <input type="checkbox"/> altro |

Note elementi:

RELAZIONI CON IL CONTESTO TERRITORIALE

Tipo di accesso: ☒ accesso indiretto ☐ accesso diretto da viabilità ☒ accesso tramite stradello

Contesto paesaggistico:

- | | |
|--|--|
| <input checked="" type="checkbox"/> appartenenza ad agglomerato rurale | <input type="checkbox"/> prossimità a territorio urbanizzato |
| <input type="checkbox"/> insediamento isolato | <input type="checkbox"/> prossimità ad infrastrutture |
| <input type="checkbox"/> prossimità ad area produttiva | <input type="checkbox"/> prossimità a corso d'acqua |

Criticità ambientali: assenti

NOTE

SCHEDA ANALITICA EDIFICIO

N. 2695

Codice nucleo: 43_73dr

Codice edificio: 2764

Casino Ronchetti

LOCALIZZAZIONE

Indirizzo: STRADA NAZIONALE PER CARPI NORD

civico: 880

Riferimenti catastali 2019

Foglio: 43

Mappale: 72

Quartiere: 4 - S.FAUSTINO - MADONNINA - QUATTRO VILLE

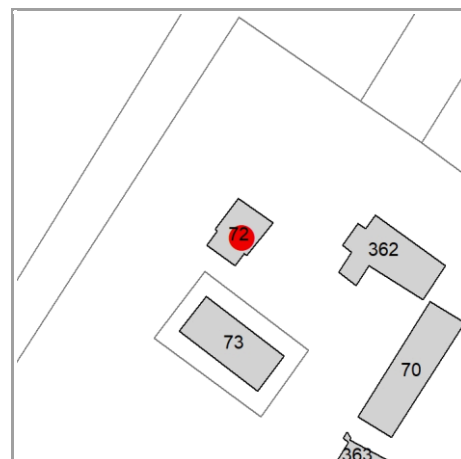
FUNZIONE

Funzione principale: residenza

Funzione secondaria: deposito

Stato di utilizzazione: in uso

☐ Edificio produttivo agricolo dismesso



CARATTERISTICHE DELL'EDIFICIO

Numero di piani: 2

Numero di alloggi: 1

Superficie abitazione (mq): 156

Superficie altre funzioni (mq): 0

Epoca di costruzione: dal 1801 al 1900

Tipologia edilizia storica: **edificio a blocco**

☒ Coerenza con l'impianto storico originario

Integrità tipologica: originaria

Tipo di alterazione: ---

Stato di conservazione: buono

Vincolo Monumentale D.Lgs. 42/2004: non presente

VALUTAZIONE

☐ Valore Storico Architettonico

☒ Valore Storico Culturale Testimoniale

☐ Valore Storico Culturale Testimoniale - Edilizia Minore

NOTE

DOCUMENTAZIONE FOTOGRAFICA

Foto censimento 1985/1987



Foto censimento 2017/2020



CENSIMENTO PATRIMONIO EDILIZIO 2021 TERRITORIO RURALE

N° IDENTIFICATIVO SCHEDA: 2696

Codice nucleo: 43_73dr

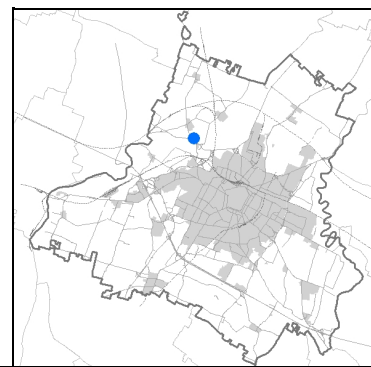


Foto aerea 2019 - C.G.R. s.p.a. Parma scala 1:5000

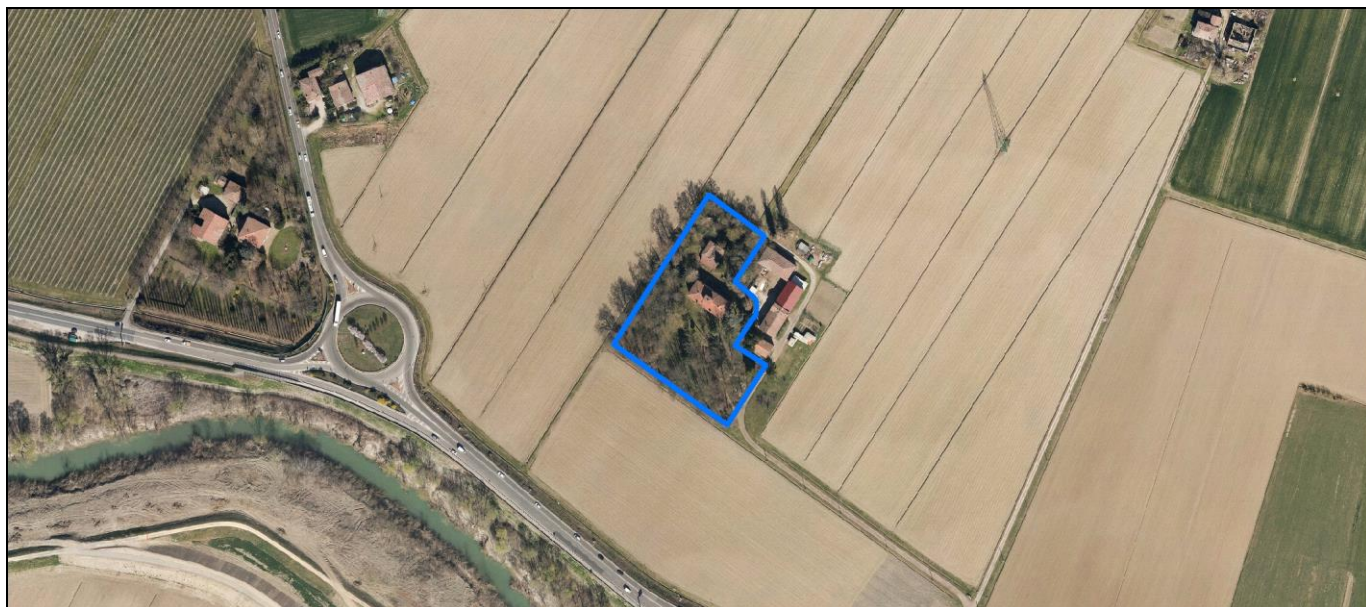


Foto aerea 2019 scala 1:2000



Estratto di mappa 2019 scala 1:2000



La perimetrazione del nucleo soprariportata è ai soli fini indicativi e non ha alcuna ricaduta normativa sulla base della disciplina di PUG.

Comune di Modena

Codice nucleo: 43_73dr

nucleo recuperato

LOCALIZZAZIONE

Indirizzo: STRADA NAZIONALE PER CARPI NORD

Numero civico: 880

Riferimenti catastali: Foglio: 43

Mappale: 73

FUNZIONI

- | | | | |
|---|---|---|---|
| <input checked="" type="checkbox"/> Residenza | <input type="checkbox"/> Deposito | <input type="checkbox"/> Allevamento | <input type="checkbox"/> Centro Aziendale |
| <input type="checkbox"/> Serra/vivaio | <input type="checkbox"/> Agriturismo | <input type="checkbox"/> Maneggio | <input type="checkbox"/> Impianto di trasformazione |
| <input type="checkbox"/> Altre attività econom. | <input type="checkbox"/> Fattoria didattica | <input type="checkbox"/> Imp. tecnologico | <input type="checkbox"/> Attività agricola residua |

Note:

DESCRIZIONE DELL'IMPIANTO INSEDIATIVO

Impianto storico

Numero edifici: 2

Numero edifici oggetto di indagine: 2

- ☐ Vincolo Monumentale D.Lgs. 42/2004
- ☒ Vincolo Giardino di notevole interesse **ALB070**
- ☐ Presenza di edifici estranei all'impianto -

Assetto morfologico: cortile

Elementi componenti presenti:

- | | | | |
|--|---|--|--|
| <input checked="" type="checkbox"/> recinzione | <input type="checkbox"/> manufatto funzionale | <input type="checkbox"/> albero singolo | <input checked="" type="checkbox"/> alberatura a macchia |
| <input type="checkbox"/> pavimentazione | <input checked="" type="checkbox"/> siepe | <input type="checkbox"/> alberatura a filare | <input type="checkbox"/> altro |

Note elementi:

RELAZIONI CON IL CONTESTO TERRITORIALE

Tipo di accesso: ☒ accesso indiretto ☐ accesso diretto da viabilità ☒ accesso tramite stradello

Contesto paesaggistico:

- | | |
|--|--|
| <input checked="" type="checkbox"/> appartenenza ad agglomerato rurale | <input type="checkbox"/> prossimità a territorio urbanizzato |
| <input type="checkbox"/> insediamento isolato | <input type="checkbox"/> prossimità ad infrastrutture |
| <input type="checkbox"/> prossimità ad area produttiva | <input type="checkbox"/> prossimità a corso d'acqua |

Criticità ambientali: assenti

NOTE

SCHEDA ANALITICA EDIFICIO

N. 2696

Codice nucleo: 43_73dr

Codice edificio: 2645

Casino Ronchetti

LOCALIZZAZIONE

Indirizzo: STRADA NAZIONALE PER CARPI NORD

civico: 880

Riferimenti catastali 2019

Foglio: 43 Mappale: 73

Quartiere: 4 - S.FAUSTINO - MADONNINA - QUATTRO VILLE

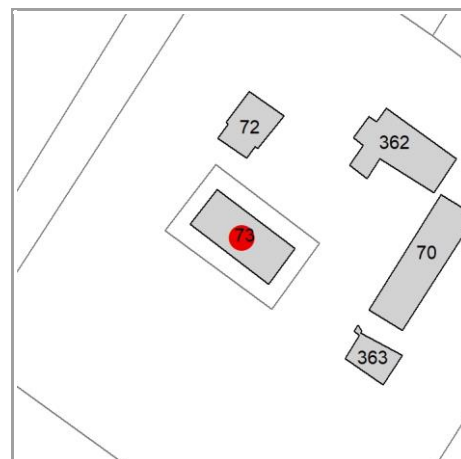
FUNZIONE

Funzione principale: residenza

Funzione secondaria ---

Stato di utilizzazione: in uso

☐ Edificio produttivo agricolo dismesso



CARATTERISTICHE DELL'EDIFICIO

Numero di piani: 3

Numero di alloggi: 1

Superficie abitazione (mq): 299

Superficie altre funzioni (mq): 0

Epoca di costruzione: dal 1801 al 1900

Tipologia edilizia storica: **villa monumentale**

☒ Coerenza con l'impianto storico originario

Integrità tipologica: originaria

Tipo di alterazione: ---

Stato di conservazione: buono

Vincolo Monumentale D.Lgs. 42/2004: non presente

VALUTAZIONE

☒ Valore Storico Architettonico

☐ Valore Storico Culturale Testimoniale

☐ Valore Storico Culturale Testimoniale - Edilizia Minore

NOTE

DOCUMENTAZIONE FOTOGRAFICA

Foto censimento 1985/1987



Foto censimento 2017/2020



CENSIMENTO PATRIMONIO EDILIZIO 2021

TERRITORIO RURALE

N° IDENTIFICATIVO SCHEDA: 2697

Codice nucleo: 43_435dr

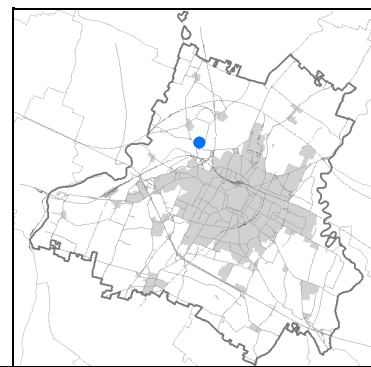


Foto aerea 2019 - C.G.R. s.p.a. Parma scala 1:5000



Foto aerea 2019 scala 1:2000



Estratto di mappa 2019 scala 1:2000



La perimetrazione del nucleo soprariportata è ai soli fini indicativi e non ha alcuna ricaduta normativa sulla base della disciplina di PUG.

Comune di Modena

Codice nucleo: 43_435dr

nucleo recuperato

LOCALIZZAZIONE

Indirizzo: STRADA VILLANOVA

Numero civico: 37

Riferimenti catastali: Foglio: 43

Mappale: 435

FUNZIONI

- | | | | |
|---|--|---|---|
| <input checked="" type="checkbox"/> Residenza | <input checked="" type="checkbox"/> Deposito | <input type="checkbox"/> Allevamento | <input type="checkbox"/> Centro Aziendale |
| <input type="checkbox"/> Serra/vivaio | <input type="checkbox"/> Agriturismo | <input type="checkbox"/> Maneggio | <input type="checkbox"/> Impianto di trasformazione |
| <input type="checkbox"/> Altre attività econom. | <input type="checkbox"/> Fattoria didattica | <input type="checkbox"/> Imp. tecnologico | <input type="checkbox"/> Attività agricola residua |

Note:

DESCRIZIONE DELL'IMPIANTO INSEDIATIVO

Impianto storico

Numero edifici: 5

Numero edifici oggetto di indagine: 5

- ☐ Vincolo Monumentale D.Lgs. 42/2004
- ☐ Vincolo Giardino di notevole interesse
- ☐ Presenza di edifici estranei all'impianto -

Assetto morfologico: disposizione libera

Elementi componenti presenti:

- | | | | |
|---|---|--|--|
| <input type="checkbox"/> recinzione | <input type="checkbox"/> manufatto funzionale | <input type="checkbox"/> albero singolo | <input checked="" type="checkbox"/> alberatura a macchia |
| <input type="checkbox"/> pavimentazione | <input type="checkbox"/> siepe | <input type="checkbox"/> alberatura a filare | <input type="checkbox"/> altro |

Note elementi:

RELAZIONI CON IL CONTESTO TERRITORIALE

Tipo di accesso: ☒ accesso indiretto ☐ accesso diretto da viabilità ☒ accesso tramite stradello

Contesto paesaggistico:

- | | |
|--|---|
| <input checked="" type="checkbox"/> appartenenza ad agglomerato rurale | <input checked="" type="checkbox"/> prossimità a territorio urbanizzato |
| <input type="checkbox"/> insediamento isolato | <input type="checkbox"/> prossimità ad infrastrutture |
| <input type="checkbox"/> prossimità ad area produttiva | <input type="checkbox"/> prossimità a corso d'acqua |

Criticità ambientali: assenti

NOTE

SCHEDA ANALITICA EDIFICIO

N. 2697

Codice nucleo: 43_435dr

Codice edificio: 2653

LOCALIZZAZIONE

Indirizzo: STRADA VILLANOVA

civico: 37

Riferimenti catastali 2019

Foglio: 43 Mappale: 435

Quartiere: 4 - S.FAUSTINO - MADONNINA - QUATTRO VILLE

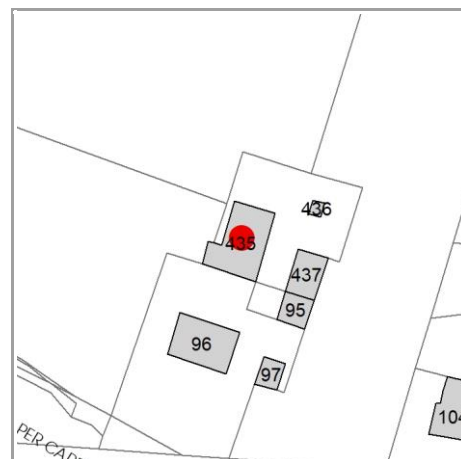
FUNZIONE

Funzione principale: deposito

Funzione secondaria ---

Stato di utilizzazione: in uso

☐ Edificio produttivo agricolo dismesso



CARATTERISTICHE DELL'EDIFICIO

Numero di piani: 2

Numero di alloggi: 0

Superficie abitazione (mq): 0

Superficie altre funzioni (mq): 230

Epoca di costruzione: dal 1801 al 1900

Tipologia edilizia storica: **barchessa**

☒ Coerenza con l'impianto storico originario

Integrità tipologica: originaria

Tipo di alterazione: ---

Stato di conservazione: pessimo

Vincolo Monumentale D.Lgs. 42/2004: non presente

VALUTAZIONE

☐ Valore Storico Architettonico

☒ Valore Storico Culturale Testimoniale

☐ Valore Storico Culturale Testimoniale - Edilizia Minore

NOTE

DOCUMENTAZIONE FOTOGRAFICA

Foto censimento 1985/1987



Foto censimento 2017/2020



CENSIMENTO PATRIMONIO EDILIZIO 2021

TERRITORIO RURALE

N° IDENTIFICATIVO SCHEDA: 2698

Codice nucleo: 43_435dr

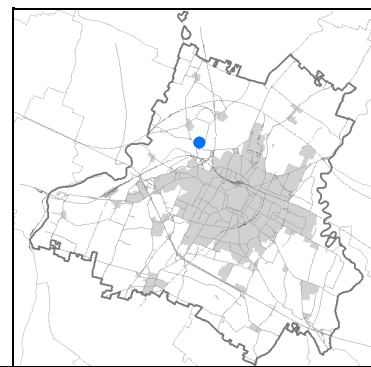


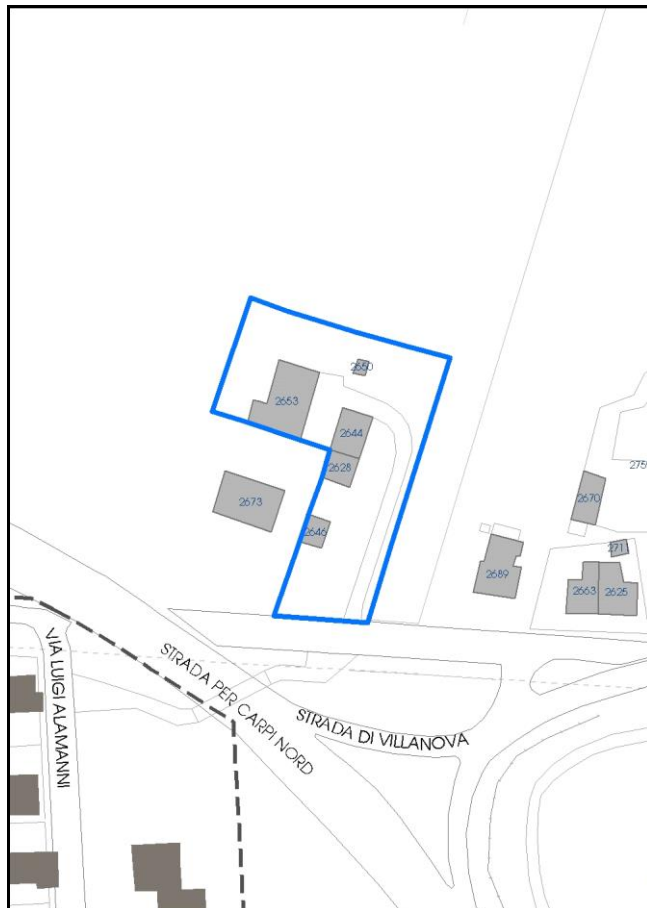
Foto aerea 2019 - C.G.R. s.p.a. Parma scala 1:5000



Foto aerea 2019 scala 1:2000



Estratto di mappa 2019 scala 1:2000



La perimetrazione del nucleo soprariportata è ai soli fini indicativi e non ha alcuna ricaduta normativa sulla base della disciplina di PUG.

Comune di Modena

Codice nucleo: 43_435dr

nucleo recuperato

LOCALIZZAZIONE

Indirizzo: STRADA VILLANOVA

Numero civico: 37

Riferimenti catastali: Foglio: 43

Mappale: 435

FUNZIONI

- | | | | |
|---|--|---|---|
| <input checked="" type="checkbox"/> Residenza | <input checked="" type="checkbox"/> Deposito | <input type="checkbox"/> Allevamento | <input type="checkbox"/> Centro Aziendale |
| <input type="checkbox"/> Serra/vivaio | <input type="checkbox"/> Agriturismo | <input type="checkbox"/> Maneggio | <input type="checkbox"/> Impianto di trasformazione |
| <input type="checkbox"/> Altre attività econom. | <input type="checkbox"/> Fattoria didattica | <input type="checkbox"/> Imp. tecnologico | <input type="checkbox"/> Attività agricola residua |

Note:

DESCRIZIONE DELL'IMPIANTO INSEDIATIVO

Impianto storico

Numero edifici: 5

Numero edifici oggetto di indagine: 5

- ☐ Vincolo Monumentale D.Lgs. 42/2004
- ☐ Vincolo Giardino di notevole interesse
- ☐ Presenza di edifici estranei all'impianto -

Assetto morfologico: disposizione libera

Elementi componenti presenti:

- | | | | |
|---|---|--|--|
| <input type="checkbox"/> recinzione | <input type="checkbox"/> manufatto funzionale | <input type="checkbox"/> albero singolo | <input checked="" type="checkbox"/> alberatura a macchia |
| <input type="checkbox"/> pavimentazione | <input type="checkbox"/> siepe | <input type="checkbox"/> alberatura a filare | <input type="checkbox"/> altro |

Note elementi:

RELAZIONI CON IL CONTESTO TERRITORIALE

Tipo di accesso: ☒ accesso indiretto ☐ accesso diretto da viabilità ☒ accesso tramite stradello

Contesto paesaggistico:

- | | |
|--|---|
| <input checked="" type="checkbox"/> appartenenza ad agglomerato rurale | <input checked="" type="checkbox"/> prossimità a territorio urbanizzato |
| <input type="checkbox"/> insediamento isolato | <input type="checkbox"/> prossimità ad infrastrutture |
| <input type="checkbox"/> prossimità ad area produttiva | <input type="checkbox"/> prossimità a corso d'acqua |

Criticità ambientali: assenti

NOTE

SCHEDA ANALITICA EDIFICIO

N. 2698

Codice nucleo: 43_435dr

Codice edificio: 2650

LOCALIZZAZIONE

Indirizzo: STRADA VILLANOVA

civico: 37

Riferimenti catastali 2019

Foglio: 43

Mappale: 436

Quartiere: 4 - S.FAUSTINO - MADONNINA - QUATTRO VILLE

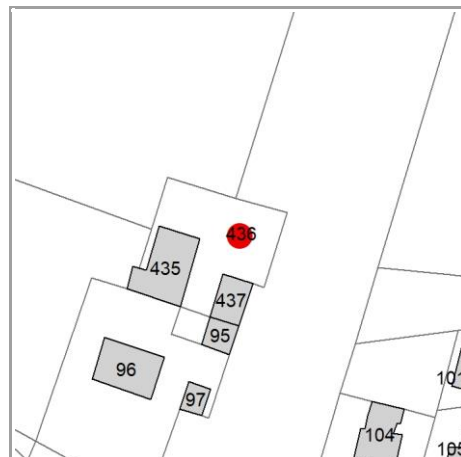
FUNZIONE

Funzione principale: deposito

Funzione secondaria ---

Stato di utilizzazione: in uso

☐ *Edificio produttivo agricolo dismesso*



CARATTERISTICHE DELL'EDIFICIO

Numero di piani: 1

Numero di alloggi: 0

Superficie abitazione (mq): 0

Superficie altre funzioni (mq): 12

Epoca di costruzione: dal 1901 al 1945

Tipologia edilizia storica: **manufatto funzionale**

☒ *Coerenza con l'impianto storico originario*

Integrità tipologica: originaria

Tipo di alterazione: ---

Stato di conservazione: pessimo

Vincolo Monumentale D.Lgs. 42/2004: non presente

VALUTAZIONE

☐ Valore Storico Architettonico

☒ Valore Storico Culturale Testimoniale

☐ Valore Storico Culturale Testimoniale - Edilizia Minore

NOTE

DOCUMENTAZIONE FOTOGRAFICA

Foto censimento 1985/1987



Foto censimento 2017/2020



CENSIMENTO PATRIMONIO EDILIZIO 2021

TERRITORIO RURALE

N° IDENTIFICATIVO SCHEDA: 2699

Codice nucleo: 43_435dr

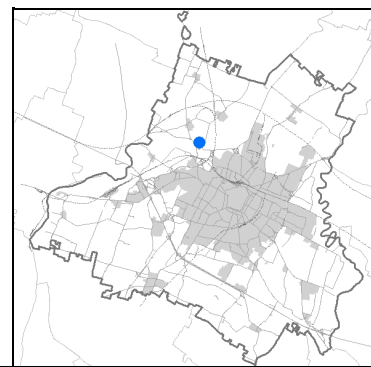
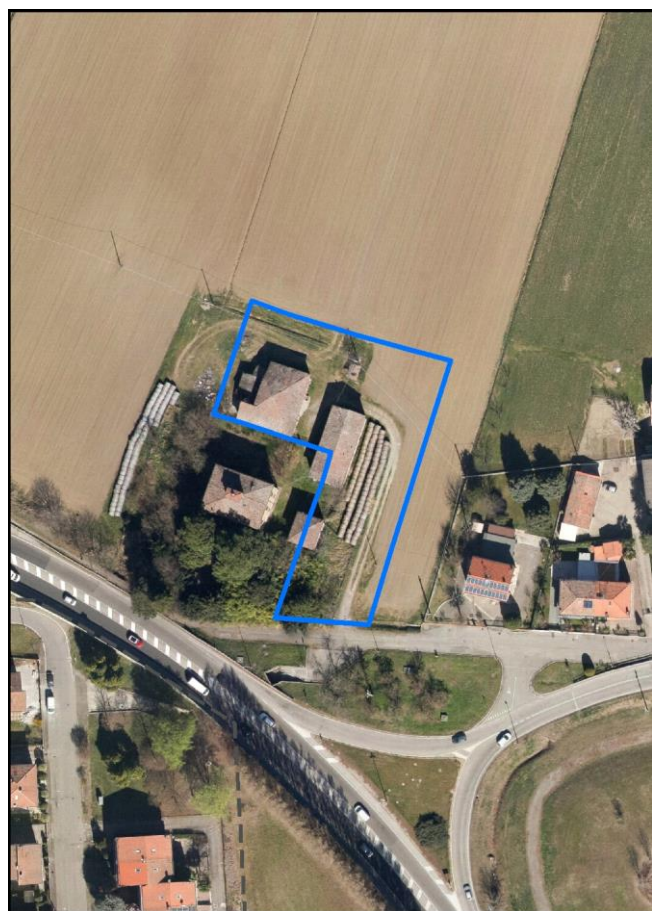


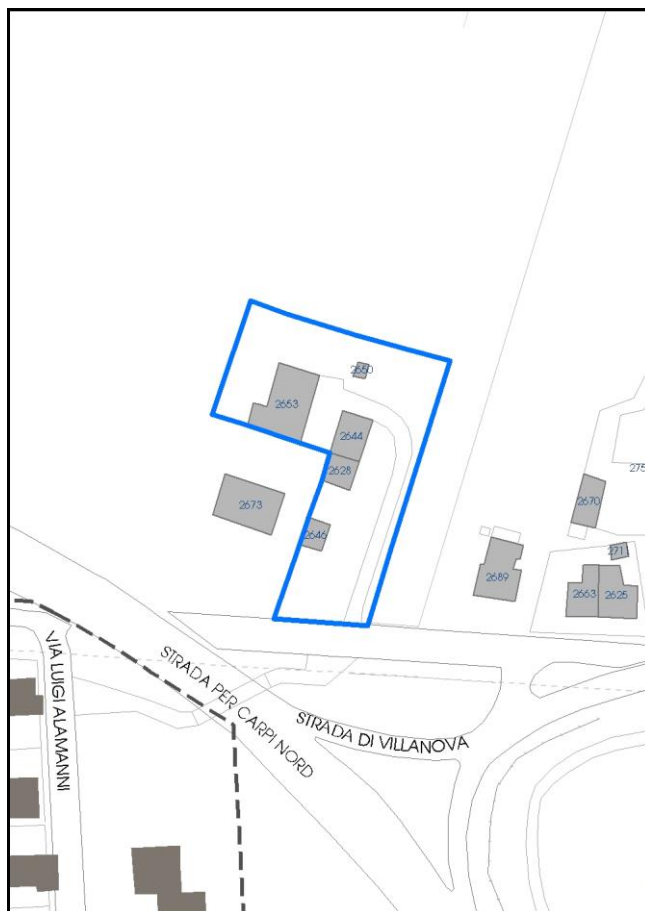
Foto aerea 2019 - C.G.R. s.p.a. Parma scala 1:5000



Foto aerea 2019 scala 1:2000



Estratto di mappa 2019 scala 1:2000



La perimetrazione del nucleo soprariportata è ai soli fini indicativi e non ha alcuna ricaduta normativa sulla base della disciplina di PUG.

Comune di Modena

Codice nucleo: 43_435dr

nucleo recuperato

LOCALIZZAZIONE

Indirizzo: STRADA VILLANOVA

Numero civico: 37

Riferimenti catastali: Foglio: 43

Mappale: 435

FUNZIONI

- | | | | |
|---|--|---|---|
| <input checked="" type="checkbox"/> Residenza | <input checked="" type="checkbox"/> Deposito | <input type="checkbox"/> Allevamento | <input type="checkbox"/> Centro Aziendale |
| <input type="checkbox"/> Serra/vivaio | <input type="checkbox"/> Agriturismo | <input type="checkbox"/> Maneggio | <input type="checkbox"/> Impianto di trasformazione |
| <input type="checkbox"/> Altre attività econom. | <input type="checkbox"/> Fattoria didattica | <input type="checkbox"/> Imp. tecnologico | <input type="checkbox"/> Attività agricola residua |

Note:

DESCRIZIONE DELL'IMPIANTO INSEDIATIVO

Impianto storico

Numero edifici: 5

Numero edifici oggetto di indagine: 5

- ☐ Vincolo Monumentale D.Lgs. 42/2004
- ☐ Vincolo Giardino di notevole interesse
- ☐ Presenza di edifici estranei all'impianto -

Assetto morfologico: disposizione libera

Elementi componenti presenti:

- | | | | |
|---|---|--|--|
| <input type="checkbox"/> recinzione | <input type="checkbox"/> manufatto funzionale | <input type="checkbox"/> albero singolo | <input checked="" type="checkbox"/> alberatura a macchia |
| <input type="checkbox"/> pavimentazione | <input type="checkbox"/> siepe | <input type="checkbox"/> alberatura a filare | <input type="checkbox"/> altro |

Note elementi:

RELAZIONI CON IL CONTESTO TERRITORIALE

Tipo di accesso: ☒ accesso indiretto ☐ accesso diretto da viabilità ☒ accesso tramite stradello

Contesto paesaggistico:

- | | |
|--|---|
| <input checked="" type="checkbox"/> appartenenza ad agglomerato rurale | <input checked="" type="checkbox"/> prossimità a territorio urbanizzato |
| <input type="checkbox"/> insediamento isolato | <input type="checkbox"/> prossimità ad infrastrutture |
| <input type="checkbox"/> prossimità ad area produttiva | <input type="checkbox"/> prossimità a corso d'acqua |

Criticità ambientali: assenti

NOTE

SCHEDA ANALITICA EDIFICIO

N. 2699

Codice nucleo: 43_435dr

Codice edificio: 2644

LOCALIZZAZIONE

Indirizzo: STRADA VILLANOVA

civico: 37

Riferimenti catastali 2019

Foglio: 43

Mappale: 437

Quartiere: 4 - S.FAUSTINO - MADONNINA - QUATTRO VILLE

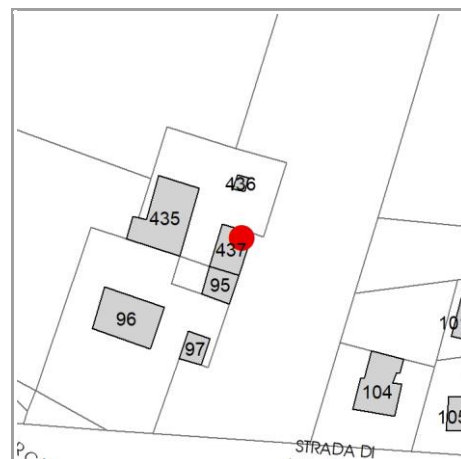
FUNZIONE

Funzione principale: residenza

Funzione secondaria ---

Stato di utilizzazione: non in uso

☒ Edificio produttivo agricolo dismesso



CARATTERISTICHE DELL'EDIFICIO

Numero di piani: 2

Numero di alloggi: 1

Superficie abitazione (mq): 96

Superficie altre funzioni (mq): 0

Epoca di costruzione: dal 1801 al 1900

Tipologia edilizia storica: **casa colonica**

☒ Coerenza con l'impianto storico originario

Integrità tipologica: originaria

Tipo di alterazione: ---

Stato di conservazione: pessimo

Vincolo Monumentale D.Lgs. 42/2004: non presente

VALUTAZIONE

☐ Valore Storico Architettonico

☒ Valore Storico Culturale Testimoniale

☐ Valore Storico Culturale Testimoniale - Edilizia Minore

NOTE

DOCUMENTAZIONE FOTOGRAFICA

Foto censimento 1985/1987



Foto censimento 2017/2020



CENSIMENTO PATRIMONIO EDILIZIO 2021

TERRITORIO RURALE

N° IDENTIFICATIVO SCHEDA: 2700

Codice nucleo: 43_435dr

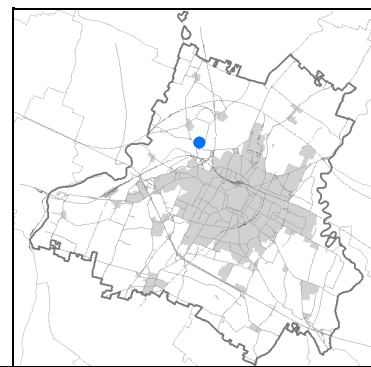
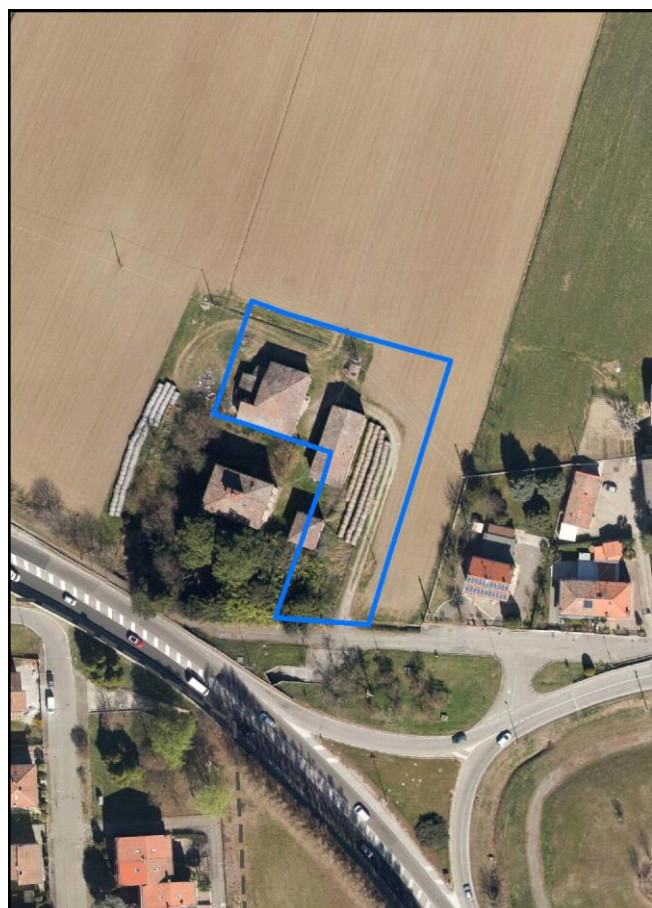


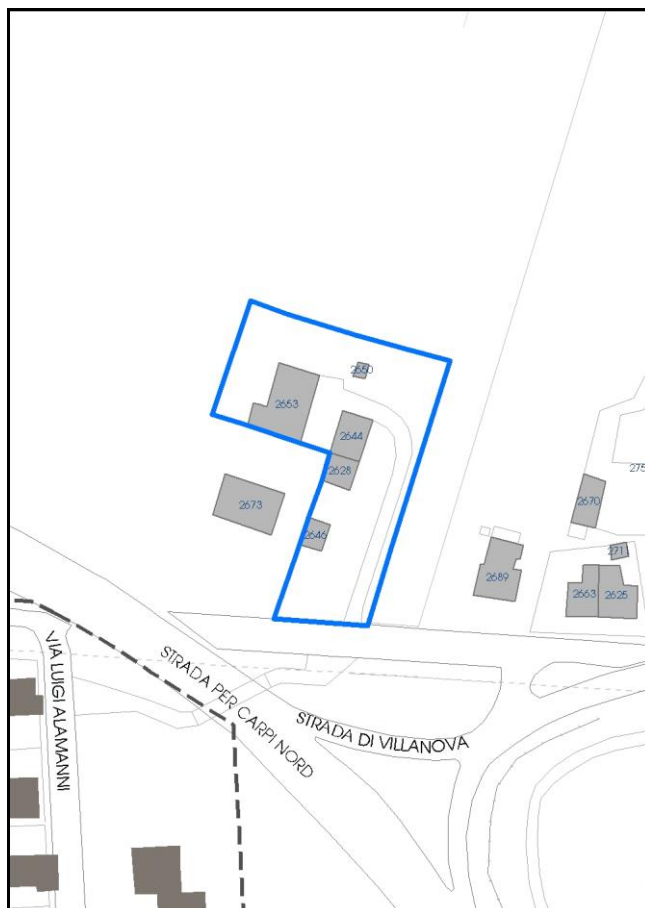
Foto aerea 2019 - C.G.R. s.p.a. Parma scala 1:5000



Foto aerea 2019 scala 1:2000



Estratto di mappa 2019 scala 1:2000



La perimetrazione del nucleo soprariportata è ai soli fini indicativi e non ha alcuna ricaduta normativa sulla base della disciplina di PUG.

Comune di Modena

Codice nucleo: 43_435dr

nucleo recuperato

LOCALIZZAZIONE

Indirizzo: STRADA VILLANOVA

Numero civico: 37

Riferimenti catastali: Foglio: 43

Mappale: 435

FUNZIONI

- | | | | |
|---|--|---|---|
| <input checked="" type="checkbox"/> Residenza | <input checked="" type="checkbox"/> Deposito | <input type="checkbox"/> Allevamento | <input type="checkbox"/> Centro Aziendale |
| <input type="checkbox"/> Serra/vivaio | <input type="checkbox"/> Agriturismo | <input type="checkbox"/> Maneggio | <input type="checkbox"/> Impianto di trasformazione |
| <input type="checkbox"/> Altre attività econom. | <input type="checkbox"/> Fattoria didattica | <input type="checkbox"/> Imp. tecnologico | <input type="checkbox"/> Attività agricola residua |

Note:

DESCRIZIONE DELL'IMPIANTO INSEDIATIVO

Impianto storico

Numero edifici: 5

Numero edifici oggetto di indagine: 5

- ☐ Vincolo Monumentale D.Lgs. 42/2004
- ☐ Vincolo Giardino di notevole interesse
- ☐ Presenza di edifici estranei all'impianto -

Assetto morfologico: disposizione libera

Elementi componenti presenti:

- | | | | |
|---|---|--|--|
| <input type="checkbox"/> recinzione | <input type="checkbox"/> manufatto funzionale | <input type="checkbox"/> albero singolo | <input checked="" type="checkbox"/> alberatura a macchia |
| <input type="checkbox"/> pavimentazione | <input type="checkbox"/> siepe | <input type="checkbox"/> alberatura a filare | <input type="checkbox"/> altro |

Note elementi:

RELAZIONI CON IL CONTESTO TERRITORIALE

Tipo di accesso: ☒ accesso indiretto ☐ accesso diretto da viabilità ☒ accesso tramite stradello

Contesto paesaggistico:

- | | |
|--|---|
| <input checked="" type="checkbox"/> appartenenza ad agglomerato rurale | <input checked="" type="checkbox"/> prossimità a territorio urbanizzato |
| <input type="checkbox"/> insediamento isolato | <input type="checkbox"/> prossimità ad infrastrutture |
| <input type="checkbox"/> prossimità ad area produttiva | <input type="checkbox"/> prossimità a corso d'acqua |

Criticità ambientali: assenti

NOTE

Comune di Modena

CENSIMENTO PATRIMONIO EDILIZIO TERRITORIO RURALE

SCHEDA ANALITICA EDIFICIO

N. 2700

Codice nucleo: 43_435dr

Codice edificio: 2628

LOCALIZZAZIONE

Indirizzo: STRADA VILLANOVA

civico: 37

Riferimenti catastali 2019

Foglio: 43 Mappale: 95

Quartiere: 4 - S.FAUSTINO - MADONNINA - QUATTRO VILLE

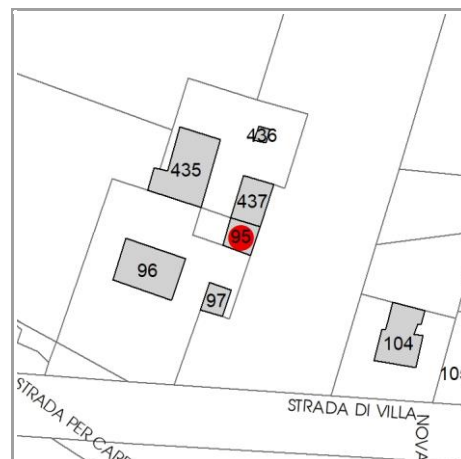
FUNZIONE

Funzione principale: deposito

Funzione secondaria ---

Stato di utilizzazione: in uso

☐ Edificio produttivo agricolo dismesso



CARATTERISTICHE DELL'EDIFICIO

Numero di piani: 2

Numero di alloggi: 1

Superficie abitazione (mq): 0

Superficie altre funzioni (mq): 62

Epoca di costruzione: dal 1801 al 1900

Tipologia edilizia storica: **stalla e fienile**

☒ Coerenza con l'impianto storico originario

Integrità tipologica: originaria

Tipo di alterazione: ---

Stato di conservazione: pessimo

Vincolo Monumentale D.Lgs. 42/2004: non presente

VALUTAZIONE

☐ Valore Storico Architettonico

☒ Valore Storico Culturale Testimoniale

☐ Valore Storico Culturale Testimoniale - Edilizia Minore

NOTE

DOCUMENTAZIONE FOTOGRAFICA

Foto censimento 1985/1987



Foto censimento 2017/2020



CENSIMENTO PATRIMONIO EDILIZIO 2021

TERRITORIO RURALE

N° IDENTIFICATIVO SCHEDA: 2701

Codice nucleo: 43_411d

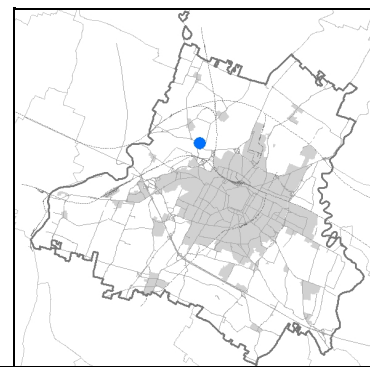


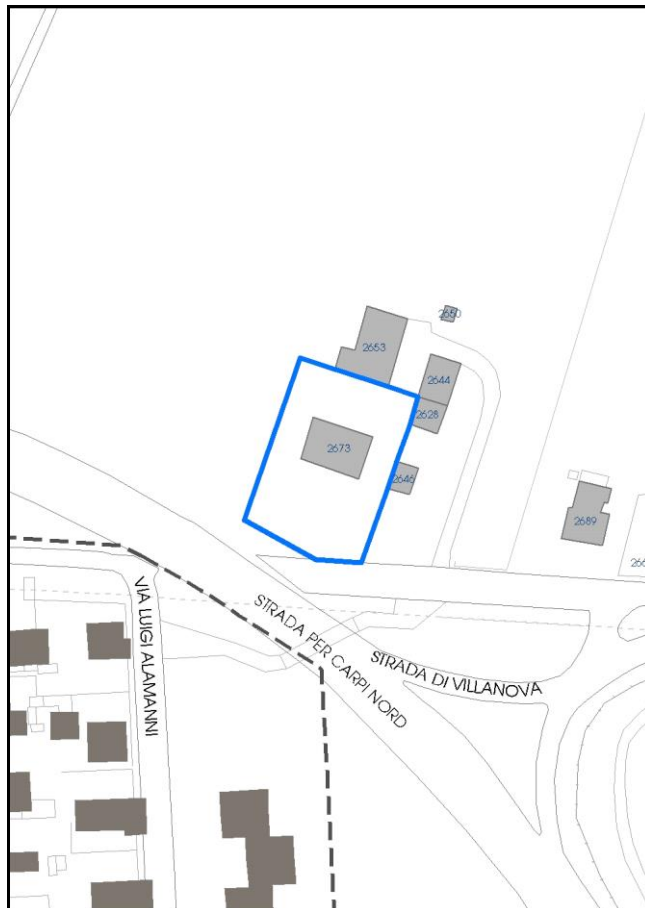
Foto aerea 2019 - C.G.R. s.p.a. Parma scala 1:5000



Foto aerea 2019 scala 1:2000



Estratto di mappa 2019 scala 1:2000



La perimetrazione del nucleo soprariportata è ai soli fini indicativi e non ha alcuna ricaduta normativa sulla base della disciplina di PUG.

Comune di Modena

Codice nucleo: 43_411d

nucleo non recuperato

LOCALIZZAZIONE

Indirizzo: STRADA VILLANOVA

Numero civico: 33

Riferimenti catastali: Foglio: 43

Mappale: 95

FUNZIONI

- | | | | |
|---|---|---|---|
| <input checked="" type="checkbox"/> Residenza | <input type="checkbox"/> Deposito | <input type="checkbox"/> Allevamento | <input type="checkbox"/> Centro Aziendale |
| <input type="checkbox"/> Serra/vivaio | <input type="checkbox"/> Agriturismo | <input type="checkbox"/> Maneggio | <input type="checkbox"/> Impianto di trasformazione |
| <input type="checkbox"/> Altre attività econom. | <input type="checkbox"/> Fattoria didattica | <input type="checkbox"/> Imp. tecnologico | <input type="checkbox"/> Attività agricola residua |

Note:

DESCRIZIONE DELL'IMPIANTO INSEDIATIVO

Impianto storico

Numero edifici: 1

Numero edifici oggetto di indagine: 1

- ☐ Vincolo Monumentale D.Lgs. 42/2004
- ☒ Vincolo Giardino di notevole interesse **ALB071**
- ☐ Presenza di edifici estranei all'impianto -

Assetto morfologico: cortile

Elementi componenti presenti:

- | | | | |
|---|---|--|--|
| <input type="checkbox"/> recinzione | <input type="checkbox"/> manufatto funzionale | <input type="checkbox"/> albero singolo | <input checked="" type="checkbox"/> alberatura a macchia |
| <input type="checkbox"/> pavimentazione | <input type="checkbox"/> siepe | <input type="checkbox"/> alberatura a filare | <input type="checkbox"/> altro |

Note elementi:

RELAZIONI CON IL CONTESTO TERRITORIALE

Tipo di accesso: ☐ accesso indiretto ☐ accesso diretto da viabilità ☐ accesso tramite stradello

Contesto paesaggistico:

- | | |
|--|---|
| <input checked="" type="checkbox"/> appartenenza ad agglomerato rurale | <input checked="" type="checkbox"/> prossimità a territorio urbanizzato |
| <input type="checkbox"/> insediamento isolato | <input type="checkbox"/> prossimità ad infrastrutture |
| <input type="checkbox"/> prossimità ad area produttiva | <input checked="" type="checkbox"/> prossimità a corso d'acqua |

Criticità ambientali: fonti esterne
(strada principale extra-urbana 30 m)

NOTE

SCHEDA ANALITICA EDIFICIO

N. 2701

Codice nucleo: 43_411d

Codice edificio: 2673

Casa padronale a S. Pancrazio

LOCALIZZAZIONE

Indirizzo: STRADA VILLANOVA

civico: 33

Riferimenti catastali 2019

Foglio: 43

Mappale: 96

Quartiere: 4 - S.FAUSTINO - MADONNINA - QUATTRO VILLE

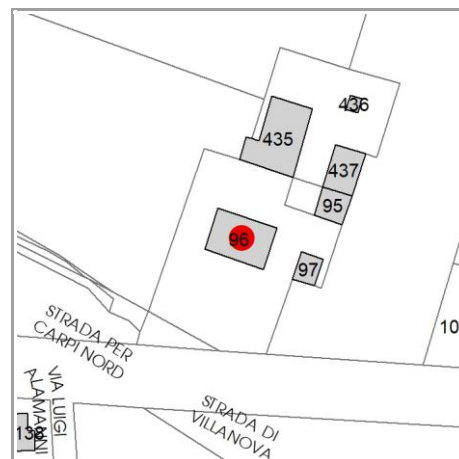
FUNZIONE

Funzione principale: residenza

Funzione secondaria ---

Stato di utilizzazione: uso non rilevabile

☐ Edificio produttivo agricolo dismesso



CARATTERISTICHE DELL'EDIFICIO

Numero di piani:

Numero di alloggi: 1

Superficie abitazione (mq): 0

Superficie altre funzioni (mq): 0

Epoca di costruzione: dal 1801 al 1900

Tipologia edilizia storica: **villa monumentale**

☒ Coerenza con l'impianto storico originario

Integrità tipologica:

Tipo di alterazione: ---

Stato di conservazione: medio

Vincolo Monumentale D.Lgs. 42/2004: non presente

VALUTAZIONE

☒ Valore Storico Architettonico

☐ Valore Storico Culturale Testimoniale

☐ Valore Storico Culturale Testimoniale - Edilizia Minore

NOTE

DOCUMENTAZIONE FOTOGRAFICA

Foto censimento 1985/1987



Foto censimento 2017/2020

CENSIMENTO PATRIMONIO EDILIZIO 2021

TERRITORIO RURALE

N° IDENTIFICATIVO SCHEDA: 2702

Codice nucleo: 43_435dr

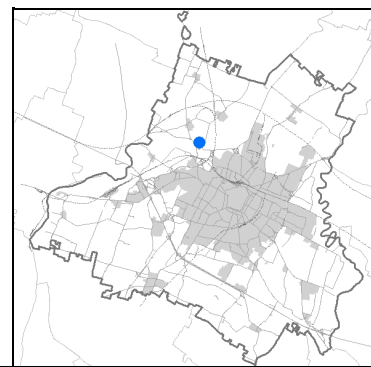
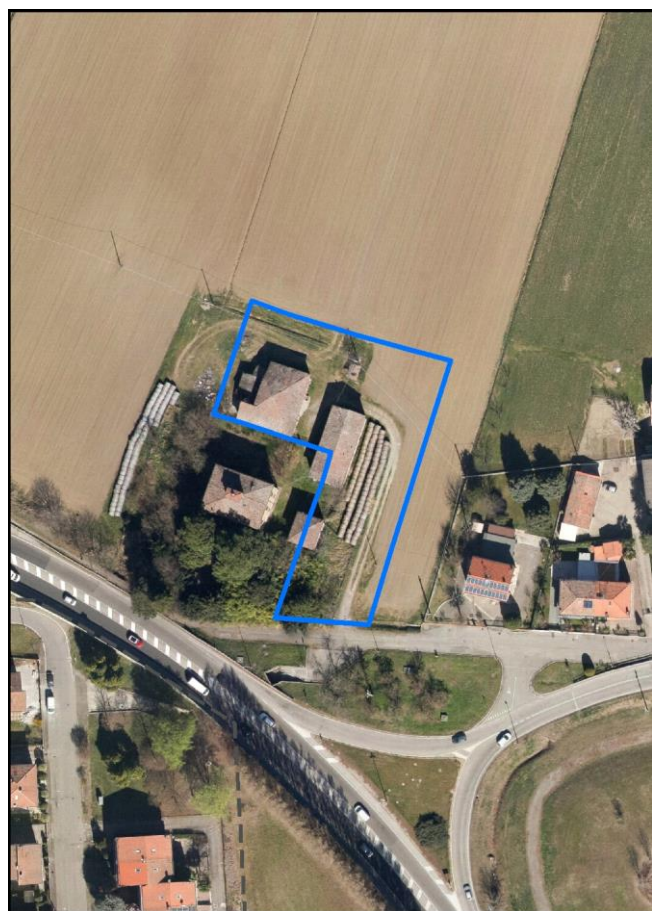


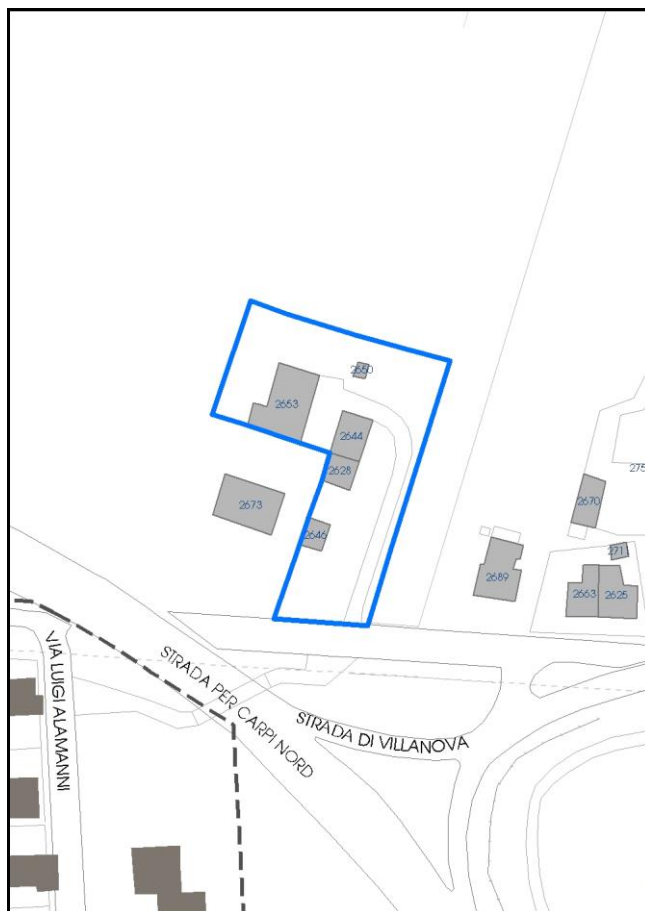
Foto aerea 2019 - C.G.R. s.p.a. Parma scala 1:5000



Foto aerea 2019 scala 1:2000



Estratto di mappa 2019 scala 1:2000



La perimetrazione del nucleo soprariportata è ai soli fini indicativi e non ha alcuna ricaduta normativa sulla base della disciplina di PUG.

Comune di Modena

Codice nucleo: 43_435dr

nucleo recuperato

LOCALIZZAZIONE

Indirizzo: STRADA VILLANOVA

Numero civico: 37

Riferimenti catastali: Foglio: 43

Mappale: 435

FUNZIONI

- | | | | |
|---|--|---|---|
| <input checked="" type="checkbox"/> Residenza | <input checked="" type="checkbox"/> Deposito | <input type="checkbox"/> Allevamento | <input type="checkbox"/> Centro Aziendale |
| <input type="checkbox"/> Serra/vivaio | <input type="checkbox"/> Agriturismo | <input type="checkbox"/> Maneggio | <input type="checkbox"/> Impianto di trasformazione |
| <input type="checkbox"/> Altre attività econom. | <input type="checkbox"/> Fattoria didattica | <input type="checkbox"/> Imp. tecnologico | <input type="checkbox"/> Attività agricola residua |

Note:

DESCRIZIONE DELL'IMPIANTO INSEDIATIVO

Impianto storico

Numero edifici: 5

Numero edifici oggetto di indagine: 5

- ☐ Vincolo Monumentale D.Lgs. 42/2004
- ☐ Vincolo Giardino di notevole interesse
- ☐ Presenza di edifici estranei all'impianto -

Assetto morfologico: disposizione libera

Elementi componenti presenti:

- | | | | |
|---|---|--|--|
| <input type="checkbox"/> recinzione | <input type="checkbox"/> manufatto funzionale | <input type="checkbox"/> albero singolo | <input checked="" type="checkbox"/> alberatura a macchia |
| <input type="checkbox"/> pavimentazione | <input type="checkbox"/> siepe | <input type="checkbox"/> alberatura a filare | <input type="checkbox"/> altro |

Note elementi:

RELAZIONI CON IL CONTESTO TERRITORIALE

Tipo di accesso: ☒ accesso indiretto ☐ accesso diretto da viabilità ☒ accesso tramite stradello

Contesto paesaggistico:

- | | |
|--|---|
| <input checked="" type="checkbox"/> appartenenza ad agglomerato rurale | <input checked="" type="checkbox"/> prossimità a territorio urbanizzato |
| <input type="checkbox"/> insediamento isolato | <input type="checkbox"/> prossimità ad infrastrutture |
| <input type="checkbox"/> prossimità ad area produttiva | <input type="checkbox"/> prossimità a corso d'acqua |

Criticità ambientali: assenti

NOTE

SCHEDA ANALITICA EDIFICIO

N. 2702

Codice nucleo: 43_435dr

Codice edificio: 2646

LOCALIZZAZIONE

Indirizzo: STRADA VILLANOVA

civico: 37

Riferimenti catastali 2019

Foglio: 43 Mappale: 97

Quartiere: 4 - S.FAUSTINO - MADONNINA - QUATTRO VILLE

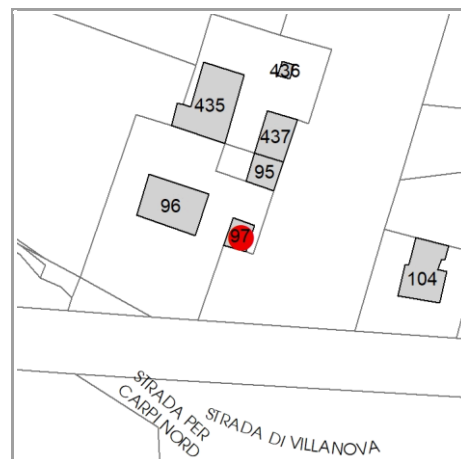
FUNZIONE

Funzione principale: residenza

Funzione secondaria ---

Stato di utilizzazione: non in uso

☐ Edificio produttivo agricolo dismesso



CARATTERISTICHE DELL'EDIFICIO

Numero di piani: 2

Numero di alloggi: 0

Superficie abitazione (mq): 45

Superficie altre funzioni (mq): 0

Epoca di costruzione: dal 1801 al 1900

Tipologia edilizia storica: **edificio a blocco**

☒ Coerenza con l'impianto storico originario

Integrità tipologica: originaria

Tipo di alterazione: ---

Stato di conservazione: scarso

Vincolo Monumentale D.Lgs. 42/2004: non presente

VALUTAZIONE

☐ Valore Storico Architettonico

☒ Valore Storico Culturale Testimoniale

☐ Valore Storico Culturale Testimoniale - Edilizia Minore

NOTE

DOCUMENTAZIONE FOTOGRAFICA

Foto censimento 1985/1987



Foto censimento 2017/2020



CENSIMENTO PATRIMONIO EDILIZIO 2021 TERRITORIO RURALE

N° IDENTIFICATIVO SCHEDA: 2703

Codice nucleo: 43_383dr

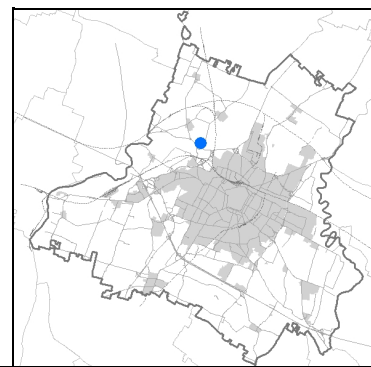


Foto aerea 2019 - C.G.R. s.p.a. Parma scala 1:5000

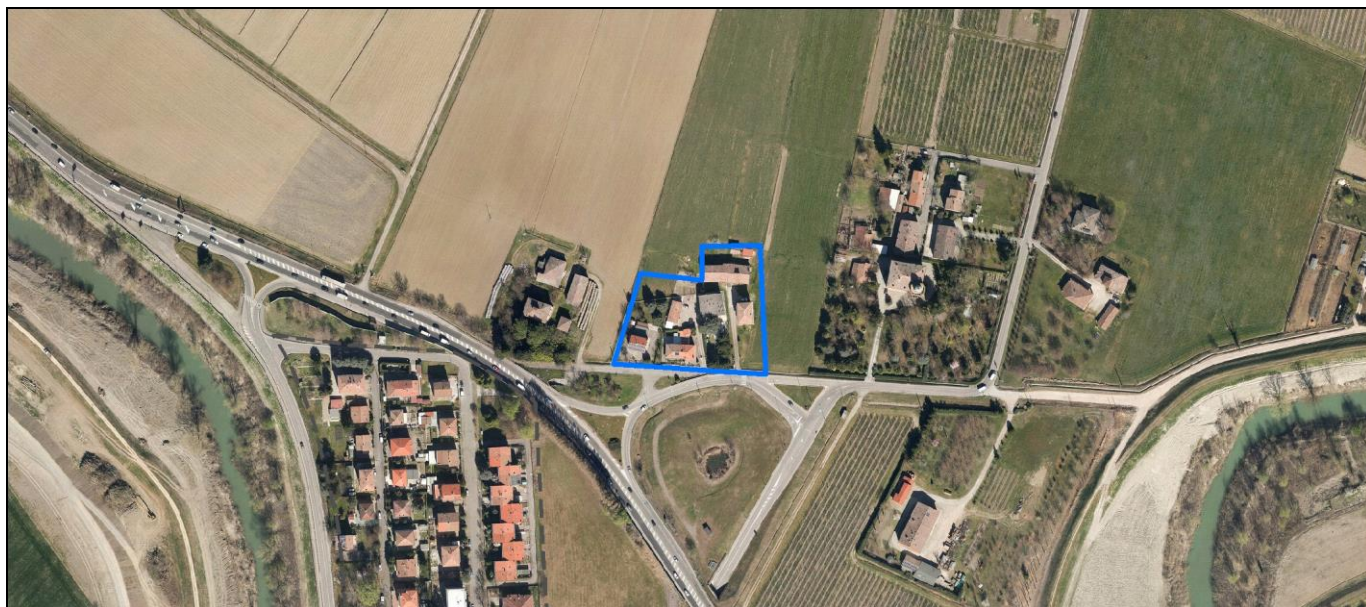
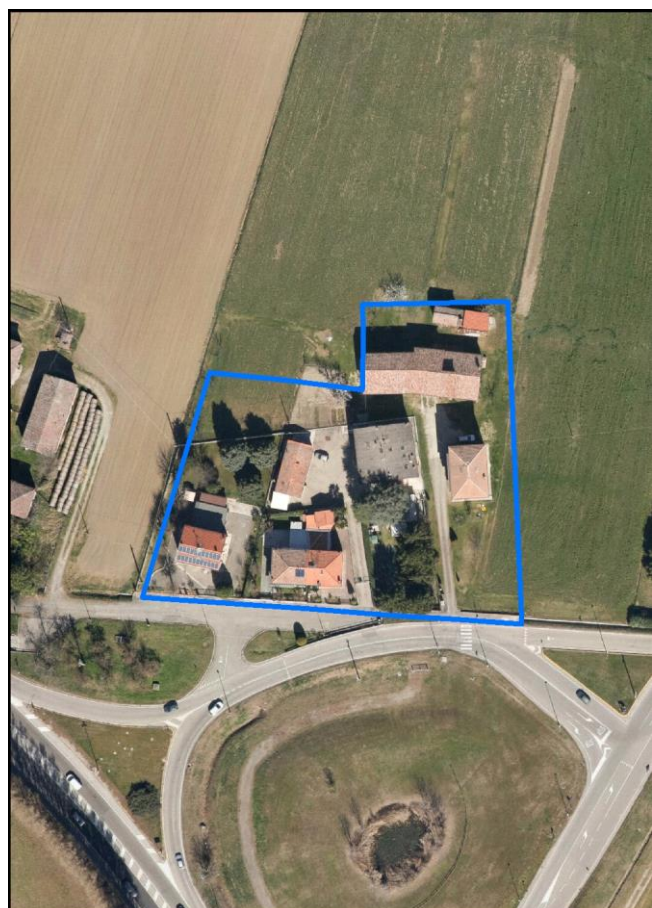
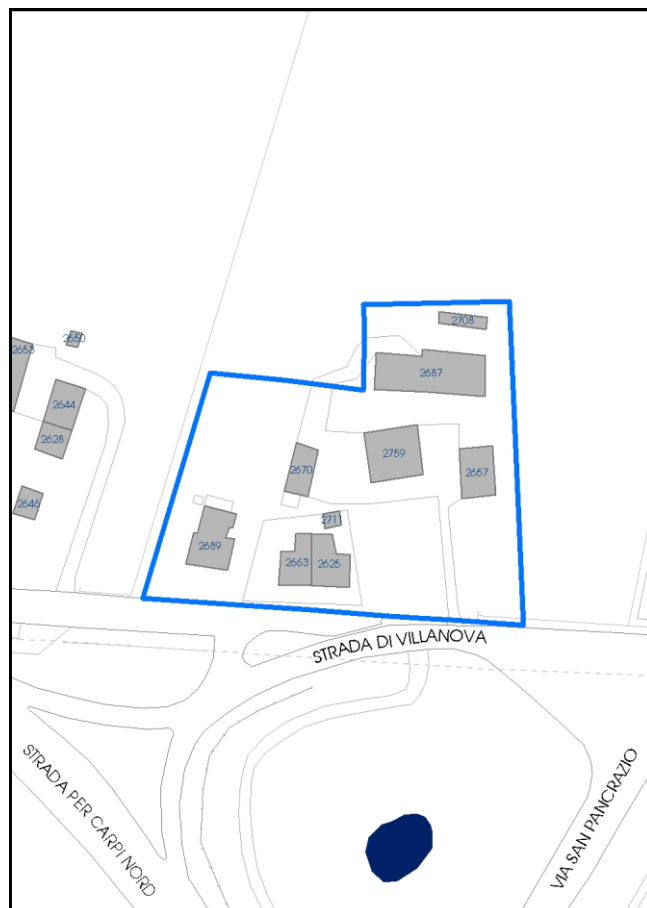


Foto aerea 2019 scala 1:2000



Estratto di mappa 2019 scala 1:2000



La perimetrazione del nucleo soprariportata è ai soli fini indicativi e non ha alcuna ricaduta normativa sulla base della disciplina di PUG.

Comune di Modena

Codice nucleo: 43_383dr

nucleo recuperato

LOCALIZZAZIONE

Indirizzo: STRADA VILLANOVA

Numero civico:

Riferimenti catastali: Foglio: 43

Mappale: 383

FUNZIONI

- | | | | |
|---|--|---|---|
| <input checked="" type="checkbox"/> Residenza | <input checked="" type="checkbox"/> Deposito | <input type="checkbox"/> Allevamento | <input type="checkbox"/> Centro Aziendale |
| <input type="checkbox"/> Serra/vivaio | <input type="checkbox"/> Agriturismo | <input type="checkbox"/> Maneggio | <input type="checkbox"/> Impianto di trasformazione |
| <input type="checkbox"/> Altre attività econom. | <input type="checkbox"/> Fattoria didattica | <input type="checkbox"/> Imp. tecnologico | <input type="checkbox"/> Attività agricola residua |

Note:

DESCRIZIONE DELL'IMPIANTO INSEDIATIVO

Impianto storico

Numero edifici: 9

Numero edifici oggetto di indagine: 2

- ☐ Vincolo Monumentale D.Lgs. 42/2004
- ☐ Vincolo Giardino di notevole interesse
- ☐ Presenza di edifici estranei all'impianto -

Assetto morfologico: disposizione libera

Elementi componenti presenti:

- | | | | |
|--|---|--|--|
| <input checked="" type="checkbox"/> recinzione | <input type="checkbox"/> manufatto funzionale | <input type="checkbox"/> albero singolo | <input checked="" type="checkbox"/> alberatura a macchia |
| <input checked="" type="checkbox"/> pavimentazione | <input type="checkbox"/> siepe | <input type="checkbox"/> alberatura a filare | <input type="checkbox"/> altro |

Note elementi:

RELAZIONI CON IL CONTESTO TERRITORIALE

Tipo di accesso: ☐ accesso indiretto ☒ accesso diretto da viabilità ☐ accesso tramite stradello

Contesto paesaggistico:

- | | |
|--|--|
| <input checked="" type="checkbox"/> appartenenza ad agglomerato rurale | <input type="checkbox"/> prossimità a territorio urbanizzato |
| <input type="checkbox"/> insediamento isolato | <input type="checkbox"/> prossimità ad infrastrutture |
| <input type="checkbox"/> prossimità ad area produttiva | <input type="checkbox"/> prossimità a corso d'acqua |

Criticità ambientali: assenti

NOTE

SCHEDA ANALITICA EDIFICIO

N. 2703

Codice nucleo: 43_383dr

Codice edificio: 2687

LOCALIZZAZIONE

Indirizzo: STRADA VILLANOVA

civico:

Riferimenti catastali 2019

Foglio: 43 Mappale: 383

Quartiere: 4 - S.FAUSTINO - MADONNINA - QUATTRO VILLE

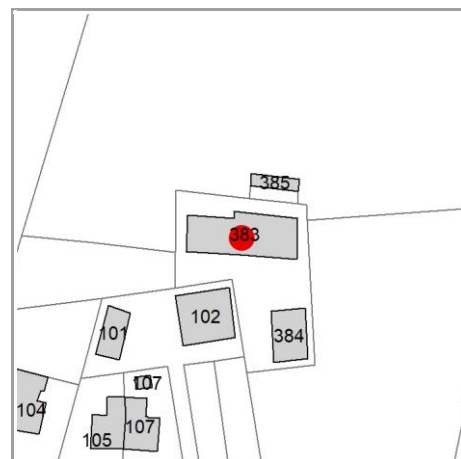
FUNZIONE

Funzione principale: deposito

Funzione secondaria ---

Stato di utilizzazione: non in uso

☒ Edificio produttivo agricolo dismesso



CARATTERISTICHE DELL'EDIFICIO

Numero di piani: 2

Numero di alloggi: 0

Superficie abitazione (mq): 0

Superficie altre funzioni (mq): 302

Epoca di costruzione: dal 1801 al 1900

Tipologia edilizia storica: **edificio a porta morta**

☒ Coerenza con l'impianto storico originario

Integrità tipologica: originaria

Tipo di alterazione: ---

Stato di conservazione: pessimo

Vincolo Monumentale D.Lgs. 42/2004: non presente

VALUTAZIONE

☐ Valore Storico Architettonico

☒ Valore Storico Culturale Testimoniale

☐ Valore Storico Culturale Testimoniale - Edilizia Minore

NOTE

DOCUMENTAZIONE FOTOGRAFICA

Foto censimento 1985/1987



Foto censimento 2017/2020



CENSIMENTO PATRIMONIO EDILIZIO 2021 TERRITORIO RURALE

N° IDENTIFICATIVO SCHEDA: 2704

Codice nucleo: 43_126dr

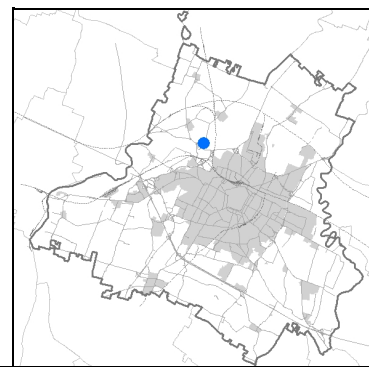
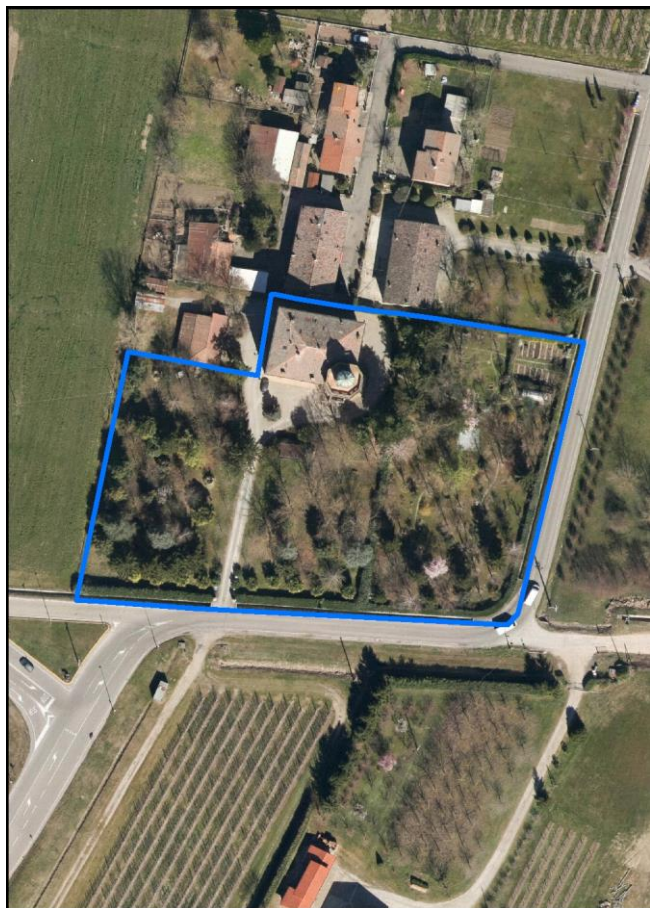


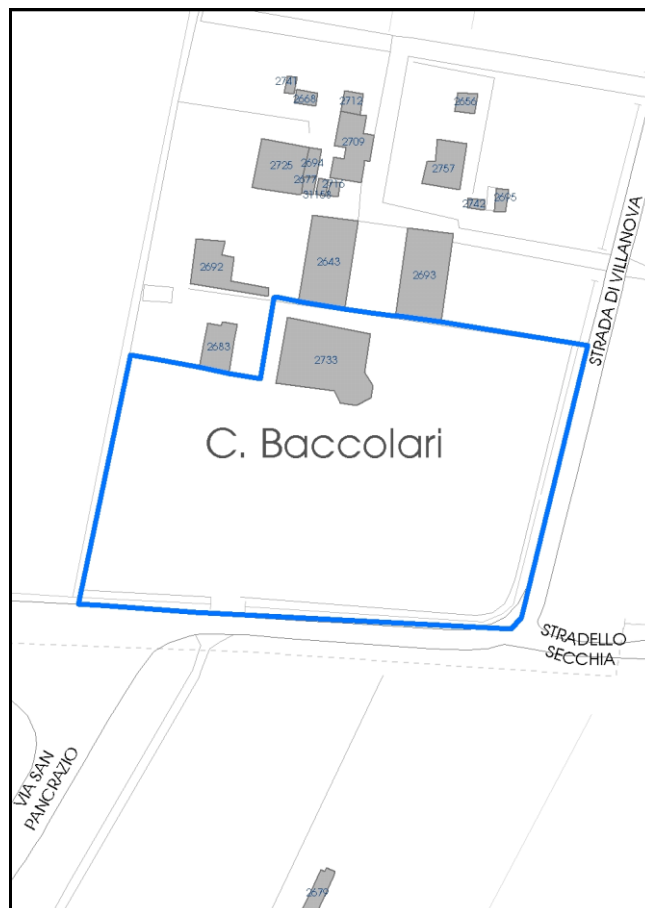
Foto aerea 2019 - C.G.R. s.p.a. Parma scala 1:5000



Foto aerea 2019 scala 1:2000



Estratto di mappa 2019 scala 1:2000



La perimetrazione del nucleo soprariportata è ai soli fini indicativi e non ha alcuna ricaduta normativa sulla base della disciplina di PUG.

Comune di Modena

Codice nucleo: 43_126dr

nucleo recuperato

LOCALIZZAZIONE

Indirizzo: STRADA VILLANOVA

Numero civico: 73

Riferimenti catastali: Foglio: 43

Mappale: 126

FUNZIONI

- | | | | |
|--|---|---|---|
| <input checked="" type="checkbox"/> Residenza | <input type="checkbox"/> Deposito | <input type="checkbox"/> Allevamento | <input type="checkbox"/> Centro Aziendale |
| <input checked="" type="checkbox"/> Serra/vivaio | <input type="checkbox"/> Agriturismo | <input type="checkbox"/> Maneggio | <input type="checkbox"/> Impianto di trasformazione |
| <input type="checkbox"/> Altre attività econom. | <input type="checkbox"/> Fattoria didattica | <input type="checkbox"/> Imp. tecnologico | <input type="checkbox"/> Attività agricola residua |

Note:

DESCRIZIONE DELL'IMPIANTO INSEDIATIVO

Impianto storico

Numero edifici: 1

Numero edifici oggetto di indagine: 1

- ☐ Vincolo Monumentale D.Lgs. 42/2004
- ☐ Vincolo Giardino di notevole interesse
- ☐ Presenza di edifici estranei all'impianto -

Assetto morfologico: cortile

Elementi componenti presenti:

- | | | | |
|--|---|--|--|
| <input checked="" type="checkbox"/> recinzione | <input type="checkbox"/> manufatto funzionale | <input type="checkbox"/> albero singolo | <input checked="" type="checkbox"/> alberatura a macchia |
| <input type="checkbox"/> pavimentazione | <input checked="" type="checkbox"/> siepe | <input type="checkbox"/> alberatura a filare | <input type="checkbox"/> altro |

Note elementi:

RELAZIONI CON IL CONTESTO TERRITORIALE

Tipo di accesso: ☐ accesso indiretto ☒ accesso diretto da viabilità ☒ accesso tramite stradello

Contesto paesaggistico:

- | | |
|--|--|
| <input checked="" type="checkbox"/> appartenenza ad agglomerato rurale | <input type="checkbox"/> prossimità a territorio urbanizzato |
| <input type="checkbox"/> insediamento isolato | <input type="checkbox"/> prossimità ad infrastrutture |
| <input type="checkbox"/> prossimità ad area produttiva | <input type="checkbox"/> prossimità a corso d'acqua |

Criticità ambientali: assenti

NOTE

SCHEDA ANALITICA EDIFICIO

N. 2704

Codice nucleo: 43_126dr

Codice edificio: 2733

Casino Boccolari

LOCALIZZAZIONE

Indirizzo: STRADA VILLANOVA

civico: 73

Riferimenti catastali 2019

Foglio: 43

Mappale: 126

Quartiere: 4 - S.FAUSTINO - MADONNINA - QUATTRO VILLE

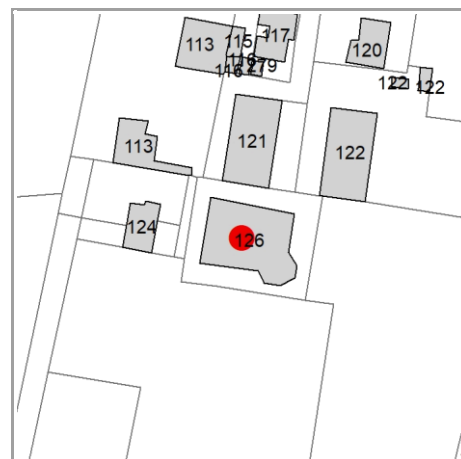
FUNZIONE

Funzione principale: residenza

Funzione secondaria: serra

Stato di utilizzazione: in uso

☐ Edificio produttivo agricolo dismesso



CARATTERISTICHE DELL'EDIFICIO

Numero di piani: 3

Numero di alloggi: 7

Superficie abitazione (mq): 414

Superficie altre funzioni (mq): 0

Epoca di costruzione: dal 1801 al 1900

Tipologia edilizia storica: **villa monumentale**

☒ Coerenza con l'impianto storico originario

Integrità tipologica: originaria

Tipo di alterazione: ---

Stato di conservazione: buono

Vincolo Monumentale D.Lgs. 42/2004: non presente

VALUTAZIONE

☒ Valore Storico Architettonico

☐ Valore Storico Culturale Testimoniale

☐ Valore Storico Culturale Testimoniale - Edilizia Minore

NOTE

DOCUMENTAZIONE FOTOGRAFICA

Foto censimento 1985/1987



Foto censimento 2017/2020



CENSIMENTO PATRIMONIO EDILIZIO 2021

TERRITORIO RURALE

N° IDENTIFICATIVO SCHEDA: 2705

Codice nucleo: 43_131dr

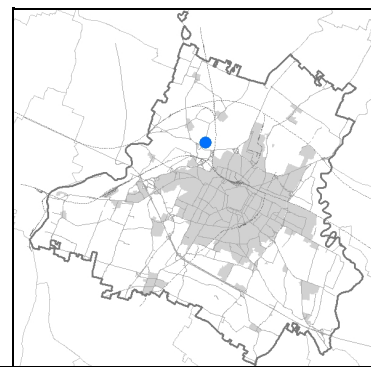


Foto aerea 2019 - C.G.R. s.p.a. Parma scala 1:5000


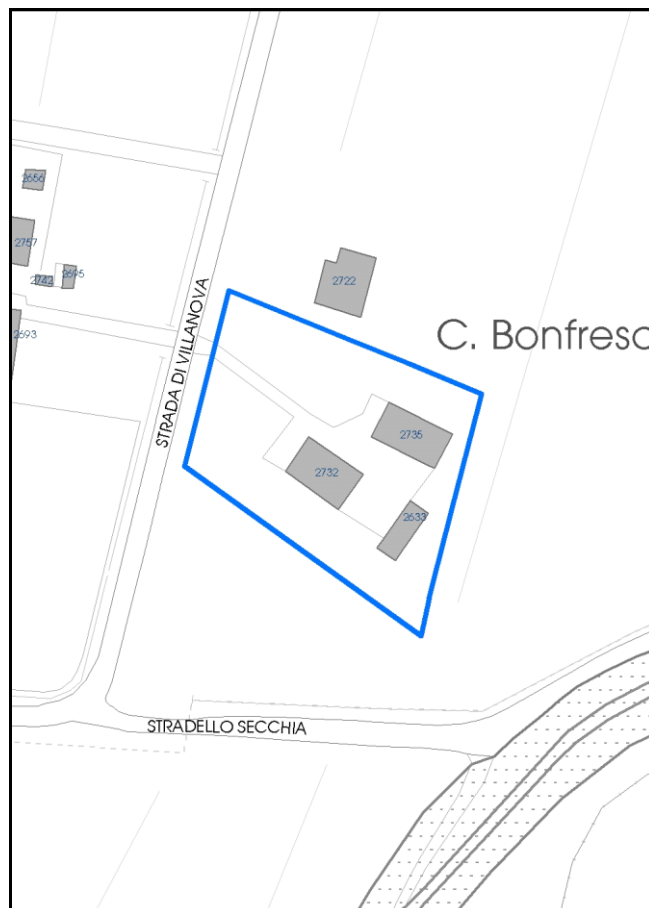


Foto aerea 2019 scala 1: 2000



Estratto di mappa 2019 scala 1: 2000



La perimetrazione del nucleo soprariportata è ai soli fini indicativi e non ha alcuna ricaduta normativa sulla base della disciplina di PUG.

Comune di Modena

Codice nucleo: 43_131dr

nucleo recuperato

LOCALIZZAZIONE

Indirizzo: STRADA VILLANOVA

Numero civico: 94

Riferimenti catastali: Foglio: 43

Mappale: 131

FUNZIONI

- | | | | |
|--|--|---|---|
| <input checked="" type="checkbox"/> Residenza | <input checked="" type="checkbox"/> Deposito | <input type="checkbox"/> Allevamento | <input type="checkbox"/> Centro Aziendale |
| <input checked="" type="checkbox"/> Serra/vivaio | <input type="checkbox"/> Agriturismo | <input type="checkbox"/> Maneggio | <input type="checkbox"/> Impianto di trasformazione |
| <input type="checkbox"/> Altre attività econom. | <input type="checkbox"/> Fattoria didattica | <input type="checkbox"/> Imp. tecnologico | <input type="checkbox"/> Attività agricola residua |

Note:

DESCRIZIONE DELL'IMPIANTO INSEDIATIVO

Impianto storico

Numero edifici: 3

Numero edifici oggetto di indagine: 2

- ☐ Vincolo Monumentale D.Lgs. 42/2004
- ☐ Vincolo Giardino di notevole interesse
- ☐ Presenza di edifici estranei all'impianto -

Assetto morfologico: corte aperta

Elementi componenti presenti:

- | | | | |
|--|---|--|--|
| <input checked="" type="checkbox"/> recinzione | <input type="checkbox"/> manufatto funzionale | <input type="checkbox"/> albero singolo | <input checked="" type="checkbox"/> alberatura a macchia |
| <input checked="" type="checkbox"/> pavimentazione | <input checked="" type="checkbox"/> siepe | <input type="checkbox"/> alberatura a filare | <input type="checkbox"/> altro |

Note elementi:

RELAZIONI CON IL CONTESTO TERRITORIALE

Tipo di accesso: ☐ accesso indiretto ☒ accesso diretto da viabilità ☒ accesso tramite stradello

Contesto paesaggistico:

- | | |
|--|--|
| <input checked="" type="checkbox"/> appartenenza ad agglomerato rurale | <input type="checkbox"/> prossimità a territorio urbanizzato |
| <input type="checkbox"/> insediamento isolato | <input type="checkbox"/> prossimità ad infrastrutture |
| <input type="checkbox"/> prossimità ad area produttiva | <input type="checkbox"/> prossimità a corso d'acqua |

Criticità ambientali: assenti

NOTE

SCHEDA ANALITICA EDIFICIO

N. 2705

Codice nucleo: 43_131dr

Codice edificio: 2735

LOCALIZZAZIONE

Indirizzo: STRADA VILLANOVA

civico: 94

Riferimenti catastali 2019

Foglio: 43 Mappale: 130

Quartiere: 4 - S.FAUSTINO - MADONNINA - QUATTRO VILLE

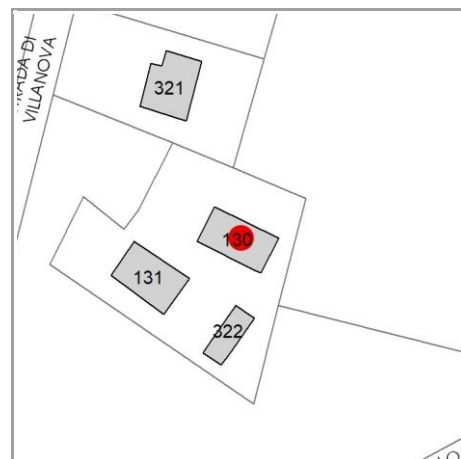
FUNZIONE

Funzione principale: residenza

Funzione secondaria: serra

Stato di utilizzazione: in uso

☐ Edificio produttivo agricolo dismesso



CARATTERISTICHE DELL'EDIFICIO

Numero di piani: 2

Numero di alloggi: 3

Superficie abitazione (mq): 193

Superficie altre funzioni (mq): 0

Epoca di costruzione: fino al 1800

Tipologia edilizia storica: **casa padronale**

☒ Coerenza con l'impianto storico originario

Integrità tipologica: originaria

Tipo di alterazione: ---

Stato di conservazione: buono

Vincolo Monumentale D.Lgs. 42/2004: non presente

VALUTAZIONE

☐ Valore Storico Architettonico

☒ Valore Storico Culturale Testimoniale

☐ Valore Storico Culturale Testimoniale - Edilizia Minore

NOTE

DOCUMENTAZIONE FOTOGRAFICA

Foto censimento 1985/1987



Foto censimento 2017/2020



CENSIMENTO PATRIMONIO EDILIZIO 2021

TERRITORIO RURALE

N° IDENTIFICATIVO SCHEDA: 2706

Codice nucleo: 43_131dr

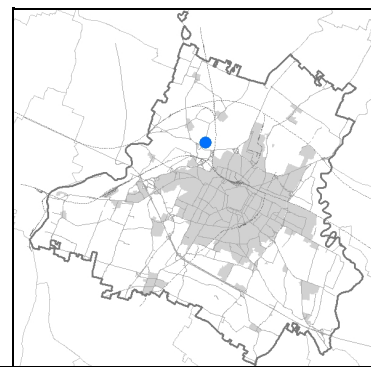


Foto aerea 2019 - C.G.R. s.p.a. Parma scala 1:5000


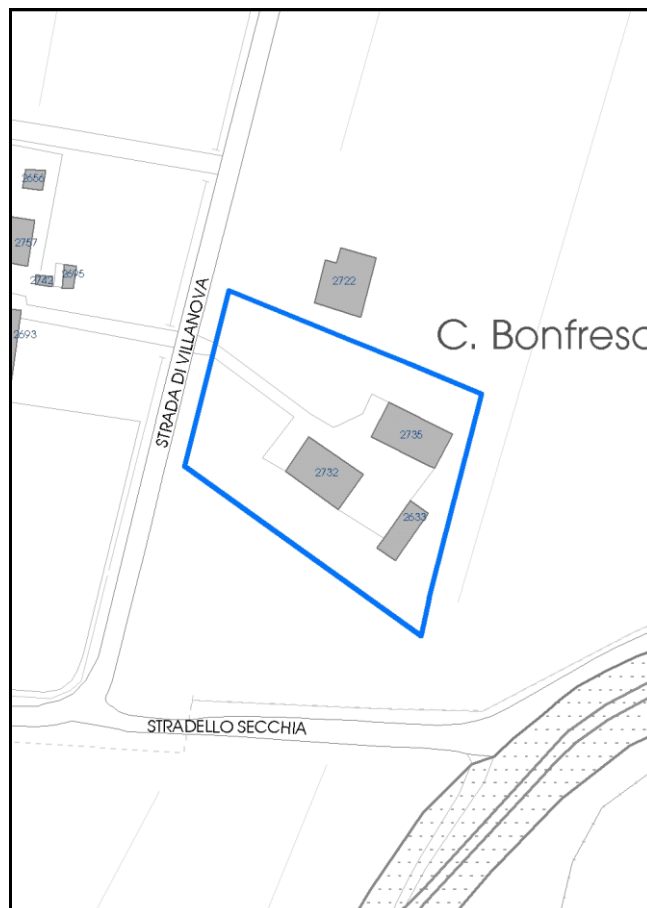


Foto aerea 2019 scala 1:2000



Estratto di mappa 2019 scala 1:2000



La perimetrazione del nucleo soprariportata è ai soli fini indicativi e non ha alcuna ricaduta normativa sulla base della disciplina di PUG.

Comune di Modena

Codice nucleo: 43_131dr

nucleo recuperato

LOCALIZZAZIONE

Indirizzo: STRADA VILLANOVA

Numero civico: 94

Riferimenti catastali: Foglio: 43

Mappale: 131

FUNZIONI

- | | | | |
|--|--|---|---|
| <input checked="" type="checkbox"/> Residenza | <input checked="" type="checkbox"/> Deposito | <input type="checkbox"/> Allevamento | <input type="checkbox"/> Centro Aziendale |
| <input checked="" type="checkbox"/> Serra/vivaio | <input type="checkbox"/> Agriturismo | <input type="checkbox"/> Maneggio | <input type="checkbox"/> Impianto di trasformazione |
| <input type="checkbox"/> Altre attività econom. | <input type="checkbox"/> Fattoria didattica | <input type="checkbox"/> Imp. tecnologico | <input type="checkbox"/> Attività agricola residua |

Note:

DESCRIZIONE DELL'IMPIANTO INSEDIATIVO

Impianto storico

Numero edifici: 3

Numero edifici oggetto di indagine: 2

- ☐ Vincolo Monumentale D.Lgs. 42/2004
- ☐ Vincolo Giardino di notevole interesse
- ☐ Presenza di edifici estranei all'impianto -

Assetto morfologico: corte aperta

Elementi componenti presenti:

- | | | | |
|--|---|--|--|
| <input checked="" type="checkbox"/> recinzione | <input type="checkbox"/> manufatto funzionale | <input type="checkbox"/> albero singolo | <input checked="" type="checkbox"/> alberatura a macchia |
| <input checked="" type="checkbox"/> pavimentazione | <input checked="" type="checkbox"/> siepe | <input type="checkbox"/> alberatura a filare | <input type="checkbox"/> altro |

Note elementi:

RELAZIONI CON IL CONTESTO TERRITORIALE

Tipo di accesso: ☐ accesso indiretto ☒ accesso diretto da viabilità ☒ accesso tramite stradello

Contesto paesaggistico:

- | | |
|--|--|
| <input checked="" type="checkbox"/> appartenenza ad agglomerato rurale | <input type="checkbox"/> prossimità a territorio urbanizzato |
| <input type="checkbox"/> insediamento isolato | <input type="checkbox"/> prossimità ad infrastrutture |
| <input type="checkbox"/> prossimità ad area produttiva | <input type="checkbox"/> prossimità a corso d'acqua |

Criticità ambientali: assenti

NOTE

SCHEDA ANALITICA EDIFICIO

N. 2706

Codice nucleo: 43_131dr

Codice edificio: 2732

LOCALIZZAZIONE

Indirizzo: STRADA VILLANOVA

civico: 94

Riferimenti catastali 2019

Foglio: 43

Mappale: 131

Quartiere: 4 - S.FAUSTINO - MADONNINA - QUATTRO VILLE

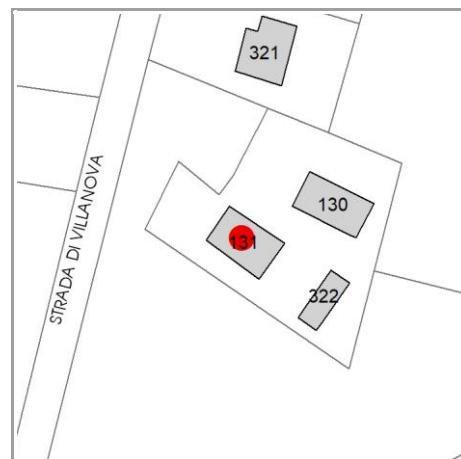
FUNZIONE

Funzione principale: residenza

Funzione secondaria deposito

Stato di utilizzazione: in uso

☐ Edificio produttivo agricolo dismesso



CARATTERISTICHE DELL'EDIFICIO

Numero di piani: 2

Numero di alloggi: 2

Superficie abitazione (mq): 195

Superficie altre funzioni (mq): 0

Epoca di costruzione: fino al 1800

Tipologia edilizia storica: **casa colonica**

☒ Coerenza con l'impianto storico originario

Integrità tipologica: originaria

Tipo di alterazione: ---

Stato di conservazione: buono

Vincolo Monumentale D.Lgs. 42/2004: non presente

VALUTAZIONE

☐ Valore Storico Architettonico

☒ Valore Storico Culturale Testimoniale

☐ Valore Storico Culturale Testimoniale - Edilizia Minore

NOTE

DOCUMENTAZIONE FOTOGRAFICA

Foto censimento 1985/1987



Foto censimento 2017/2020



CENSIMENTO PATRIMONIO EDILIZIO 2021

TERRITORIO RURALE

N° IDENTIFICATIVO SCHEDA: 2707

Codice nucleo: 43_163dr

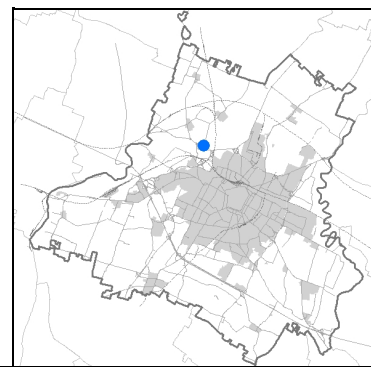


Foto aerea 2019 - C.G.R. s.p.a. Parma scala 1:5000


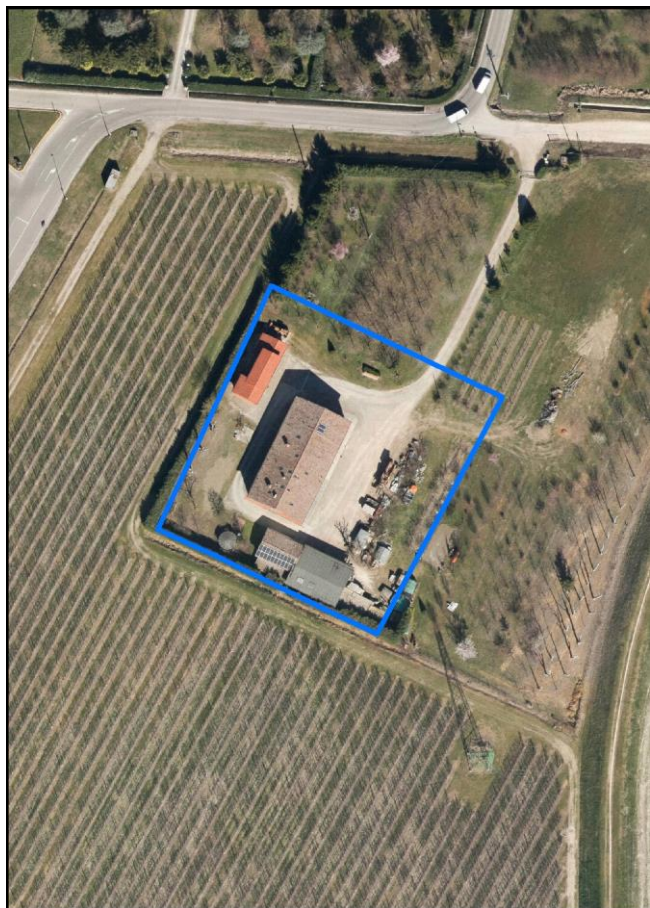
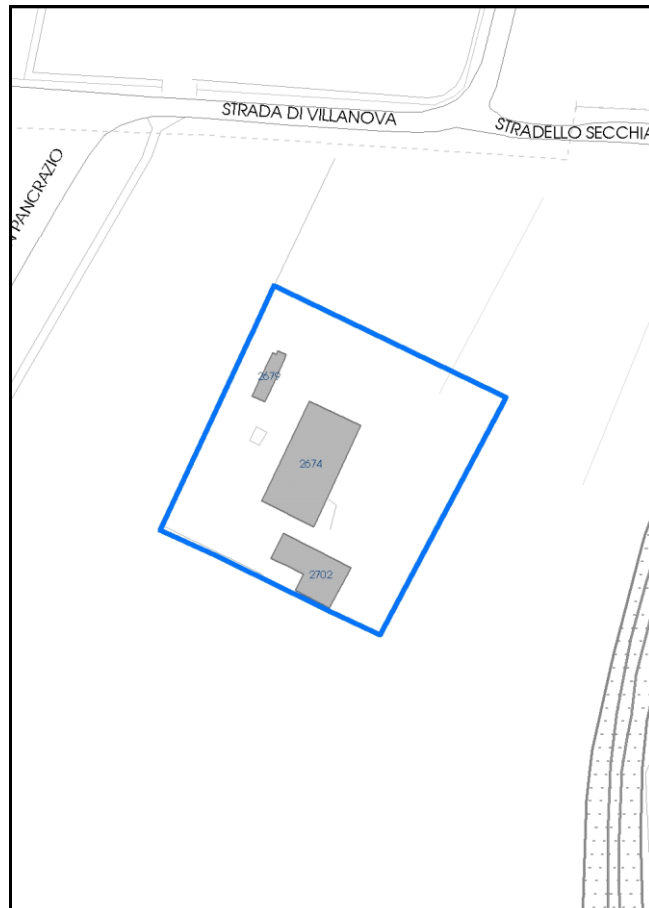


Foto aerea 2019 scala 1:2000



Estratto di mappa 2019 scala 1:2000



La perimetrazione del nucleo soprariportata è ai soli fini indicativi e non ha alcuna ricaduta normativa sulla base della disciplina di PUG.

Comune di Modena

Codice nucleo: 43_163dr

nucleo recuperato

LOCALIZZAZIONE

Indirizzo: STRADELLO SECCHIA

Numero civico: 10

Riferimenti catastali: Foglio: 43

Mappale: 163

FUNZIONI

- | | | | |
|---|--|---|---|
| <input checked="" type="checkbox"/> Residenza | <input checked="" type="checkbox"/> Deposito | <input type="checkbox"/> Allevamento | <input type="checkbox"/> Centro Aziendale |
| <input type="checkbox"/> Serra/vivaio | <input type="checkbox"/> Agriturismo | <input type="checkbox"/> Maneggio | <input type="checkbox"/> Impianto di trasformazione |
| <input type="checkbox"/> Altre attività econom. | <input type="checkbox"/> Fattoria didattica | <input type="checkbox"/> Imp. tecnologico | <input type="checkbox"/> Attività agricola residua |

Note:

DESCRIZIONE DELL'IMPIANTO INSEDIATIVO

Impianto storico

Numero edifici: 3

Numero edifici oggetto di indagine: 2

- ☐ Vincolo Monumentale D.Lgs. 42/2004
- ☐ Vincolo Giardino di notevole interesse
- ☐ Presenza di edifici estranei all'impianto -

Assetto morfologico: corte aperta

Elementi componenti presenti:

- | | | | |
|--|---|---|---|
| <input checked="" type="checkbox"/> recinzione | <input type="checkbox"/> manufatto funzionale | <input type="checkbox"/> albero singolo | <input type="checkbox"/> alberatura a macchia |
| <input checked="" type="checkbox"/> pavimentazione | <input checked="" type="checkbox"/> siepe | <input checked="" type="checkbox"/> alberatura a filare | <input type="checkbox"/> altro |

Note elementi:

RELAZIONI CON IL CONTESTO TERRITORIALE

Tipo di accesso: ☐ accesso indiretto ☒ accesso diretto da viabilità ☒ accesso tramite stradello

Contesto paesaggistico:

- | | |
|---|--|
| <input type="checkbox"/> appartenenza ad agglomerato rurale | <input type="checkbox"/> prossimità a territorio urbanizzato |
| <input checked="" type="checkbox"/> insediamento isolato | <input type="checkbox"/> prossimità ad infrastrutture |
| <input type="checkbox"/> prossimità ad area produttiva | <input type="checkbox"/> prossimità a corso d'acqua |

Criticità ambientali: assenti

NOTE

SCHEDA ANALITICA EDIFICIO

N. 2707

Codice nucleo: 43_163dr

Codice edificio: 2674

LOCALIZZAZIONE

Indirizzo: STRADELLO SECCHIA

civico: 10

Riferimenti catastali 2019

Foglio: 43 Mappale: 163

Quartiere: 4 - S.FAUSTINO - MADONNINA - QUATTRO VILLE

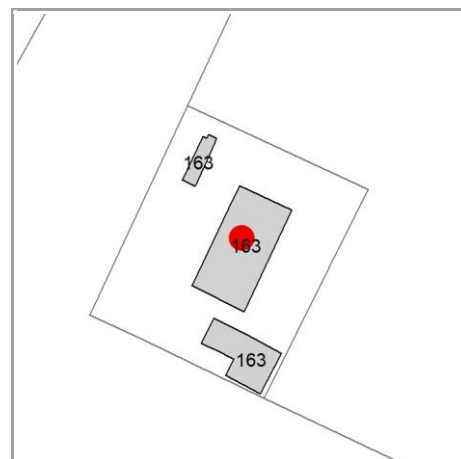
FUNZIONE

Funzione principale: residenza

Funzione secondaria ---

Stato di utilizzazione: in uso

☐ Edificio produttivo agricolo dismesso



CARATTERISTICHE DELL'EDIFICIO

Numero di piani: 3

Numero di alloggi: 3

Superficie abitazione (mq): 446

Superficie altre funzioni (mq): 0

Epoca di costruzione: fino al 1800

Tipologia edilizia storica: **edificio a porta morta**

☒ Coerenza con l'impianto storico originario

Integrità tipologica: originaria

Tipo di alterazione: ---

Stato di conservazione: buono

Vincolo Monumentale D.Lgs. 42/2004: non presente

VALUTAZIONE

☐ Valore Storico Architettonico

☒ Valore Storico Culturale Testimoniale

☐ Valore Storico Culturale Testimoniale - Edilizia Minore

NOTE

DOCUMENTAZIONE FOTOGRAFICA

Foto censimento 1985/1987



Foto censimento 2017/2020



CENSIMENTO PATRIMONIO EDILIZIO 2021 TERRITORIO RURALE

N° IDENTIFICATIVO SCHEDA: 2708

Codice nucleo: 43_163dr

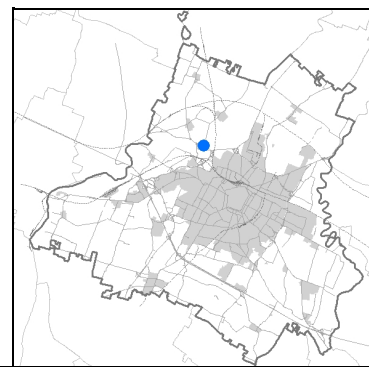


Foto aerea 2019 - C.G.R. s.p.a. Parma scala 1:5000


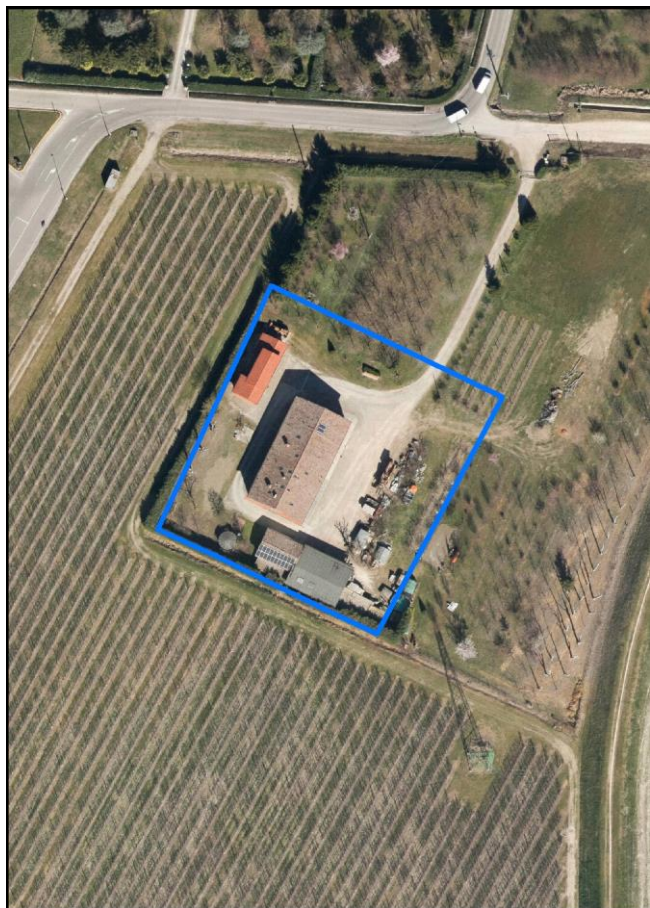
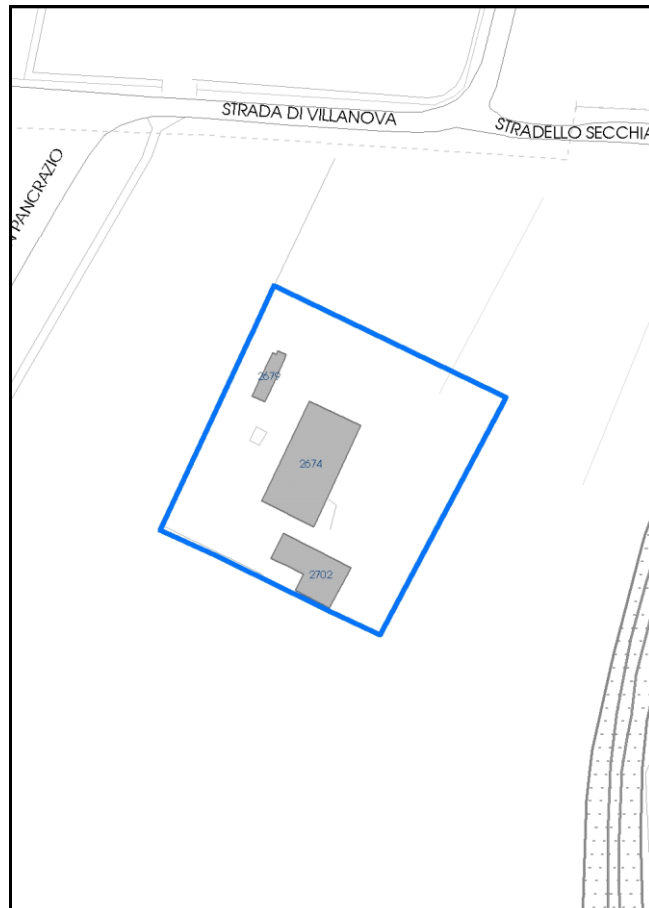


Foto aerea 2019 scala 1:2000



Estratto di mappa 2019 scala 1:2000



La perimetrazione del nucleo soprariportata è ai soli fini indicativi e non ha alcuna ricaduta normativa sulla base della disciplina di PUG.

Comune di Modena

Codice nucleo: 43_163dr

nucleo recuperato

LOCALIZZAZIONE

Indirizzo: STRADELLO SECCHIA

Numero civico: 10

Riferimenti catastali: Foglio: 43

Mappale: 163

FUNZIONI

- | | | | |
|---|--|---|---|
| <input checked="" type="checkbox"/> Residenza | <input checked="" type="checkbox"/> Deposito | <input type="checkbox"/> Allevamento | <input type="checkbox"/> Centro Aziendale |
| <input type="checkbox"/> Serra/vivaio | <input type="checkbox"/> Agriturismo | <input type="checkbox"/> Maneggio | <input type="checkbox"/> Impianto di trasformazione |
| <input type="checkbox"/> Altre attività econom. | <input type="checkbox"/> Fattoria didattica | <input type="checkbox"/> Imp. tecnologico | <input type="checkbox"/> Attività agricola residua |

Note:

DESCRIZIONE DELL'IMPIANTO INSEDIATIVO

Impianto storico

Numero edifici: 3

Numero edifici oggetto di indagine: 2

- ☐ Vincolo Monumentale D.Lgs. 42/2004
- ☐ Vincolo Giardino di notevole interesse
- ☐ Presenza di edifici estranei all'impianto -

Assetto morfologico: corte aperta

Elementi componenti presenti:

- | | | | |
|--|---|---|---|
| <input checked="" type="checkbox"/> recinzione | <input type="checkbox"/> manufatto funzionale | <input type="checkbox"/> albero singolo | <input type="checkbox"/> alberatura a macchia |
| <input checked="" type="checkbox"/> pavimentazione | <input checked="" type="checkbox"/> siepe | <input checked="" type="checkbox"/> alberatura a filare | <input type="checkbox"/> altro |

Note elementi:

RELAZIONI CON IL CONTESTO TERRITORIALE

Tipo di accesso: ☐ accesso indiretto ☒ accesso diretto da viabilità ☒ accesso tramite stradello

Contesto paesaggistico:

- | | |
|---|--|
| <input type="checkbox"/> appartenenza ad agglomerato rurale | <input type="checkbox"/> prossimità a territorio urbanizzato |
| <input checked="" type="checkbox"/> insediamento isolato | <input type="checkbox"/> prossimità ad infrastrutture |
| <input type="checkbox"/> prossimità ad area produttiva | <input type="checkbox"/> prossimità a corso d'acqua |

Criticità ambientali: assenti

NOTE

SCHEDA ANALITICA EDIFICIO

N. 2708

Codice nucleo: 43_163dr

Codice edificio: 2702

LOCALIZZAZIONE

Indirizzo: STRADELLO SECCHIA

civico: 10

Riferimenti catastali 2019

Foglio: 43 Mappale: 163

Quartiere: 4 - S.FAUSTINO - MADONNINA - QUATTRO VILLE

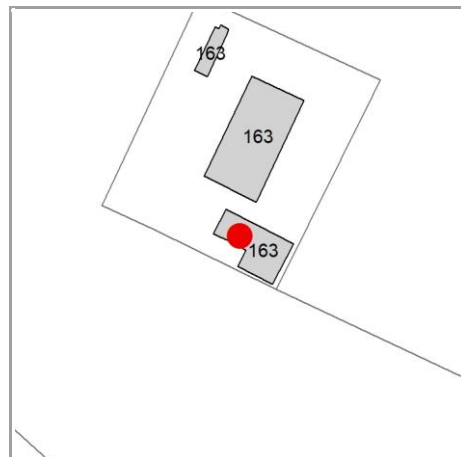
FUNZIONE

Funzione principale: deposito

Funzione secondaria ---

Stato di utilizzazione: in uso

☐ Edificio produttivo agricolo dismesso



CARATTERISTICHE DELL'EDIFICIO

Numero di piani: 1

Numero di alloggi: 0

Superficie abitazione (mq): 0

Superficie altre funzioni (mq): 194

Epoca di costruzione: dal 1801 al 1900

Tipologia edilizia storica: **stalla**

☒ Coerenza con l'impianto storico originario

Integrità tipologica: originaria

Tipo di alterazione: ---

Stato di conservazione: buono

Vincolo Monumentale D.Lgs. 42/2004: non presente

VALUTAZIONE

☐ Valore Storico Architettonico

☒ Valore Storico Culturale Testimoniale

☐ Valore Storico Culturale Testimoniale - Edilizia Minore

NOTE

DOCUMENTAZIONE FOTOGRAFICA

Foto censimento 1985/1987



Foto censimento 2017/2020



CENSIMENTO PATRIMONIO EDILIZIO 2021

TERRITORIO RURALE

N° IDENTIFICATIVO SCHEDA: 2709

Codice nucleo: 43_171dr

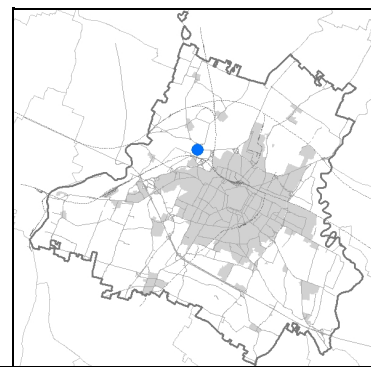


Foto aerea 2019 - C.G.R. s.p.a. Parma scala 1:5000

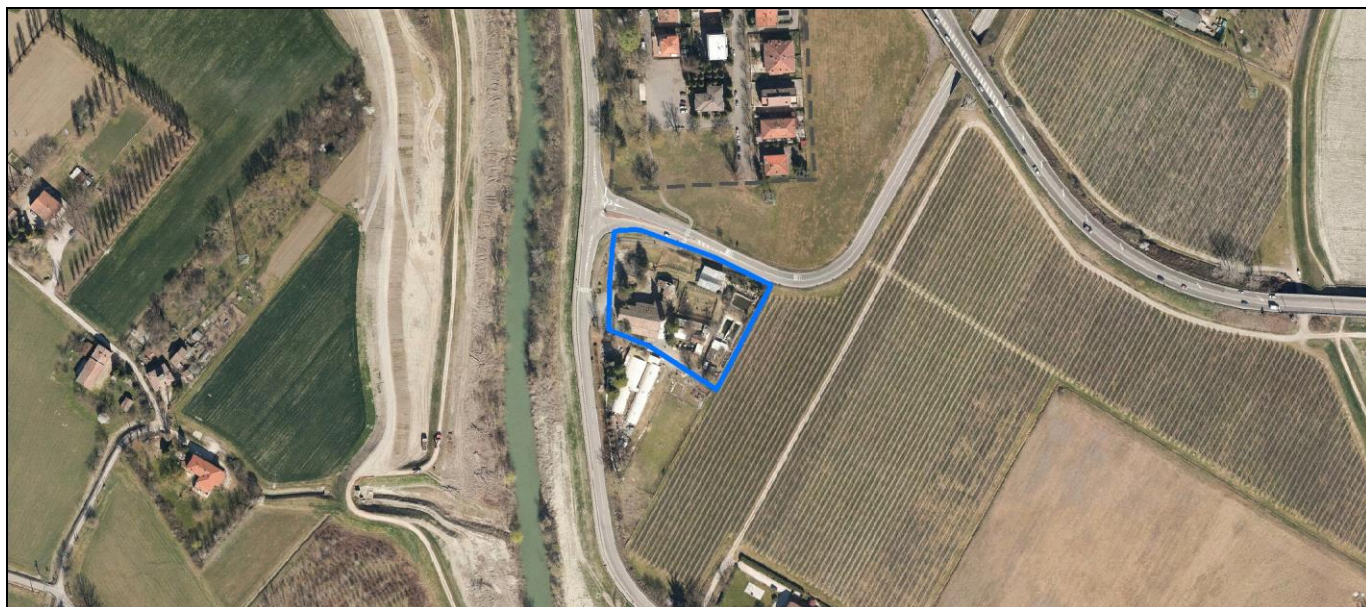
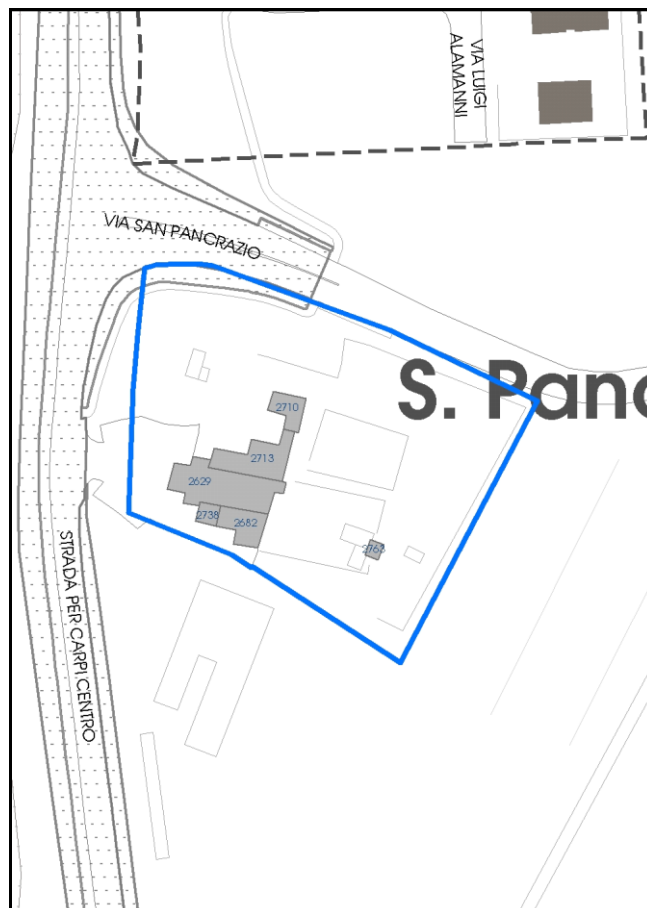


Foto aerea 2019 scala 1: 2000



Estratto di mappa 2019 scala 1: 2000



La perimetrazione del nucleo soprariportata è ai soli fini indicativi e non ha alcuna ricaduta normativa sulla base della disciplina di PUG.

Comune di Modena

Codice nucleo: 43_171dr

nucleo recuperato

LOCALIZZAZIONE

Indirizzo: STRADA NAZIONALE PER CARPI CENTRO

Numero civico: 610

Riferimenti catastali: Foglio: 43

Mappale: 171

FUNZIONI

- | | | | |
|--|--|---|---|
| <input checked="" type="checkbox"/> Residenza | <input checked="" type="checkbox"/> Deposito | <input type="checkbox"/> Allevamento | <input type="checkbox"/> Centro Aziendale |
| <input type="checkbox"/> Serra/vivaio | <input type="checkbox"/> Agriturismo | <input type="checkbox"/> Maneggio | <input type="checkbox"/> Impianto di trasformazione |
| <input checked="" type="checkbox"/> Altre attività econom. | <input type="checkbox"/> Fattoria didattica | <input type="checkbox"/> Imp. tecnologico | <input type="checkbox"/> Attività agricola residua |

Note:

DESCRIZIONE DELL'IMPIANTO INSEDIATIVO

Impianto storico

Numero edifici: 6

Numero edifici oggetto di indagine: 6

- ☒ Vincolo Monumentale D.Lgs. 42/2004 **S170eS220**
- ☐ Vincolo Giardino di notevole interesse
- ☐ Presenza di edifici estranei all'impianto -

Assetto morfologico: cortile

Elementi componenti presenti:

- | | | | |
|--|--|---|--|
| <input checked="" type="checkbox"/> recinzione | <input checked="" type="checkbox"/> manufatto funzionale | <input type="checkbox"/> albero singolo | <input checked="" type="checkbox"/> alberatura a macchia |
| <input checked="" type="checkbox"/> pavimentazione | <input type="checkbox"/> siepe | <input checked="" type="checkbox"/> alberatura a filare | <input type="checkbox"/> altro |

Note elementi:

RELAZIONI CON IL CONTESTO TERRITORIALE

Tipo di accesso: ☐ accesso indiretto ☒ accesso diretto da viabilità ☐ accesso tramite stradello

Contesto paesaggistico:

- | | |
|---|--|
| <input type="checkbox"/> appartenenza ad agglomerato rurale | <input type="checkbox"/> prossimità a territorio urbanizzato |
| <input checked="" type="checkbox"/> insediamento isolato | <input type="checkbox"/> prossimità ad infrastrutture |
| <input type="checkbox"/> prossimità ad area produttiva | <input checked="" type="checkbox"/> prossimità a corso d'acqua |

Criticità ambientali: assenti

NOTE

Vincolo Monumentale S170 "Ex Cimitero di San Pancrazio" e S220 "Chiesa di San Pancrazio Martire e pertinenze".

SCHEDA ANALITICA EDIFICIO

N. 2709

Codice nucleo: 43_171dr

Codice edificio: 2710

Chiesa di San Pancrazio Martire e pertinenze

LOCALIZZAZIONE

Indirizzo: STRADA NAZIONALE PER CARPI CENTRO

civico: 610

Riferimenti catastali 2019

Foglio: 43

Mappale: 171

Quartiere: 4 - S.FAUSTINO - MADONNINA - QUATTRO VILLE

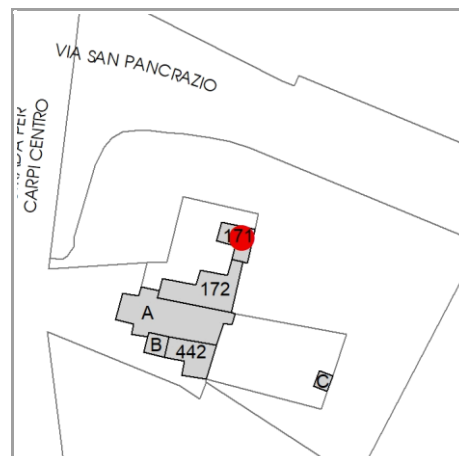
FUNZIONE

Funzione principale: residenza

Funzione secondaria deposito

Stato di utilizzazione: non in uso

☒ Edificio produttivo agricolo dismesso



CARATTERISTICHE DELL'EDIFICIO

Numero di piani: 2

Numero di alloggi: 0

Superficie abitazione (mq): 64

Superficie altre funzioni (mq): 0

Epoca di costruzione: dal 1801 al 1900

Tipologia edilizia storica: **stalla e fienile**

☒ Coerenza con l'impianto storico originario

Integrità tipologica: originaria

Tipo di alterazione: ---

Stato di conservazione: rudere

Vincolo Monumentale D.Lgs. 42/2004: S220

VALUTAZIONE

☒ Valore Storico Architettonico

☐ Valore Storico Culturale Testimoniale

☐ Valore Storico Culturale Testimoniale - Edilizia Minore

NOTE

DOCUMENTAZIONE FOTOGRAFICA

Foto censimento 1985/1987



Foto censimento 2017/2020

