

# PUG



## PIANO URBANISTICO GENERALE

Sindaco  
Gian Carlo Muzzarelli

Assessora a Urbanistica, Edilizia, Politiche Abitative, Aree Produttive  
Anna Maria Vandelli

Direttrice Generale  
Valeria Meloncelli

Dirigente del Settore Pianificazione e Gestione del territorio e RUP  
Maria Sergio

### VT6.6.7

**IMMOBILI DI VALORE STORICO TESTIMONIALE  
NEL TERRITORIO RURALE: VOLUME 7  
SCHEDE DA N° 2869 A N° 3020**

ASSUNZIONE  
Delibera C.C. n° 86 del 29/12/2021

ADOZIONE  
Delibera C.C. n° 78 del 22/12/2022

APPROVAZIONE  
Delibera C.C. n° 46 del 22/06/2023



**Comune  
di Modena**





**EQUIPE DI PROGETTAZIONE INTERNA ALL'AMMINISTRAZIONE COMUNALE****UFFICIO DI PIANO****Ufficio PUG**

responsabile ufficio PUG Simona Rotteglia

valutazione del beneficio pubblico e città pubblica Giulia Ansaloni  
sistema insediativo, città pubblica e produttivo Vera Dondi  
sistema ambientale e focus progettuali per l'ambiente e il paesaggio Paola Dotti  
valutazione del beneficio pubblico, paesaggio e ValSAT Annalisa Lugli  
sistema insediativo storico, paesaggio e beni storici Irma Palmieri  
sistema naturale e ambientale e coordinamento ValSAT Anna Pratissoli  
sistema insediativo, via Emilia e piattaforme pubbliche Isabella Turchi

analisi territoriali, urbane, storiche, cartografie Barbara Ballestri  
Nilva Bulgarelli  
Francesco D'Alesio  
Andrea Reggianini

garante della comunicazione e della partecipazione Catia Rizzo

diritto amministrativo-urbanistico Marco Bisconti

**Ufficio Progetti urbanistici speciali**

sistema informativo territoriale, cartografia Morena Croci - responsabile ufficio  
Sonia Corradi, Tania Federzoni, Diana Bozzetto

segreteria tecnico - amministrativa

Roberto Vinci, Christine Widdicks, Anna Severini

**Ufficio amministrativo pianificazione**

Susanna Pivetti - responsabile del servizio  
Antonella Ferri, Maria Ginestrino

**SETTORE PIANIFICAZIONE E GESTIONE DEL TERRITORIO****Servizio Promozione del riuso e della rigenerazione urbana e Politiche abitative**

Michele A. Tropea - dirigente responsabile del servizio

Filippo Bonazzi, Daniele Bonfante, Lorenzo Gastaldello,  
Maria Giulia Lucchi, Giovanna Palazzi, Silvia Sitton,  
Roberto Falcone, Luigi Maietta, Elena Alietti, Anna Tavoni

**Servizio trasformazioni edilizie**

Corrado Gianferrari - dirigente responsabile del servizio

**Ufficio attività edilizia**

Marcella Garulli - responsabile ufficio

**HANNO CONTRIBUITO NUMEROSI SETTORI E SERVIZI DELL'AMMINISTRAZIONE COMUNALE:**

Settore Ambiente, mobilità, attività economiche e Sportelli unici Roberto Bolondi  
Settore Cultura, sport, giovani e promozione della città Giulia Severi  
Settore LL.PP. e manutenzione della città Gianluca Perri  
Settore Polizia locale, Sicurezza urbana e Protezione civile Roberto Riva Cambrino  
Settore Risorse finanziarie e patrimoniali Stefania Storti  
Settore Risorse Umane e affari istituzionali Lorena Leonardi  
Settore Servizi educativi e pari opportunità Patrizia Guerra  
Settore Servizi sociali, sanitari e per l'integrazione Annalisa Righi  
Settore Smart city, servizi demografici e partecipazione Luca Salvatore

**in particolare per i seguenti ambiti:**

mobilità Guido Calvarese, Barbara Cremonini  
inquinamento acustico ed elettromagnetico Daniela Campolieti  
sistema storico - archeologico Francesca Piccinini, Silvia Pellegrini

**EQUIPE DI PROGETTAZIONE ESTERNA ALL'AMMINISTRAZIONE COMUNALE**

coordinatore del gruppo di lavoro Gianfranco Gorelli  
rigenerazione della città consolidata e dei paesaggi rurali, disciplina generale Sandra Vecchiatti  
città pubblica, paesaggio, disciplina della città storica Filippo Boschi  
regole: valutazione progetti, relazione economico finanziaria, perequazione Stefano Stanghellini  
supporto per gli aspetti di paesaggio Giovanni Bazzani

città storica e patrimonio culturale Daniele Pini  
Anna Trazzi

gruppo di lavoro Giulia Bortolotto, David Casagrande, Gabriele Marras,  
Alessio Tanganelli

STUDI E RICERCHE	
ambiti produttivi e censimento fabbricati in territorio rurale	CAP - Consorzio aree produttive
socio - economiche	CRESME
suolo e sottosuolo	A - TEAM Progetti Sostenibili
uso del suolo	MATE soc.coop.va
ambiente	Università di Modena e Reggio Emilia
ambiente	Università di Bologna
territorio rurale, censimento incongrui nel rurale e censimento fabbricati di interesse nel rurale	Università di Parma
indagine su testimoni rappresentativi la popolazione modenese	Fondazione del Monte
aggiornamento microzonazione sismica e CLE, approfondimenti geologici	GEO-XPRT Italia SRL
studio di incidenza ambientale Siti Rete Natura2000	Studio Giovanni Luca Bisogni
L'elaborazione del documento di indirizzo è stato predisposto con il contributo del Comitato Scientifico	
paesaggio	MATE soc.coop.va – PROAP ITALIA srl João Antonio Ribeiro Ferreira Nunes, Andrea Menegotto, Fabio Tunoli, Carlo Santacroce, Tommaso Cesaro, Giovanni Trentanovi
forme e qualità dell'abitare - azioni e strumenti per la rigenerazione	Politecnico di Milano – Dipartimento di Architettura e Studi Urbani Patrizia Gabellini, Paola Savoldi, Federico Zanfi, Chiara Merlini e la collaborazione di Cristiana Mattioli, Cecilia Saibene, Francesca Sorricaro
mobilità	Jacopo Ognibene
ha svolto il coordinamento delle attività del Comitato Scientifico	Patrizia Gabellini
Il piano è stato sviluppato anche grazie ai contributi di:	
direttore generale del Comune di Modena fino al 30/09/2020	Pino Dieci
dirigente responsabile del servizio Urbanistica fino al 19/03/2017	Marcello Capucci
per approfondimenti del sistema produttivo	CAP - Consorzio Aree Produttive Luca Biancucci e Silvio Berni
coordinamento ufficio di piano dal 15/04/2018 al 31/08/2018	Barbara Marangoni
Comitato interistituzionale Regione Emilia Romagna e Provincia di Modena	per la Regione Emilia Romagna: Roberto Gabrielli e Barbara Nerozzi, per la Provincia di Modena: Antonella Manicardi e Annalisa Vita

## **TIPOLOGIE DEGLI EDIFICI STORICI IN TERRITORIO RURALE**

Al fine di agevolare la lettura delle norme per il recupero dei fabbricati storici in territorio rurale si riporta la corrispondenza tra tipologia analitica riportata nelle schede e le rispettive classificazioni riportata nelle norme.

<b>Tipologie (elaborato DU1. Norme)</b>	<b>Tipologie nelle schede del censimento</b>
edilizia di base abitativa rurale	edificio a porta morta, casa colonica, altre abitazioni rurali (corte aperta)
edifici residenziali	villino, edificio a blocco
edifici di servizio alla produzione agricola	stalla, fienile, granaio, stalla e fienile, stalla e fienile e granaio, barchessa
edifici di servizio alla casa rurale	basso comodo, manufatto funzionale
edifici speciali	villa monumentale, casa padronale
edifici specialistici produttivi	mulino-posta/ricov. cavalli, caseificio, fornace
edifici specialistici religiosi	chiesa, cappella, oratorio, convento, canonica
edifici specialistici civili	scuola / istituti
edifici specialistici militari	torre
edifici connessi alla viabilità	casa cantoniera, casello ferroviario



# CENSIMENTO PATRIMONIO EDILIZIO 2021

## TERRITORIO RURALE

N° IDENTIFICATIVO SCHEDA: 2869

Codice nucleo: 55\_63dr



Foto aerea 2019 - C.G.R. s.p.a. Parma scala 1:5000



Foto aerea 2019 scala 1:2000



Estratto di mappa 2019 scala 1:2000



La perimetrazione del nucleo soprariportata è ai soli fini indicativi e non ha alcuna ricaduta normativa sulla base della disciplina di PUG.

Comune di Modena

**Codice nucleo: 55\_63dr**

nucleo recuperato

## LOCALIZZAZIONE

*Indirizzo:* STRADA BARCHETTA

*Numero civico:* 392

*Riferimenti catastali:* Foglio: 55

*Mappale:* 63

## FUNZIONI

- |   |  |   |   |
|---|--|---|---|
| <input checked="" type="checkbox"/> Residenza   | <input checked="" type="checkbox"/> Deposito | <input type="checkbox"/> Allevamento      | <input type="checkbox"/> Centro Aziendale           |
| <input type="checkbox"/> Serra/vivaio           | <input type="checkbox"/> Agriturismo         | <input type="checkbox"/> Maneggio         | <input type="checkbox"/> Impianto di trasformazione |
| <input type="checkbox"/> Altre attività econom. | <input type="checkbox"/> Fattoria didattica  | <input type="checkbox"/> Imp. tecnologico | <input type="checkbox"/> Attività agricola residua  |

*Note:*

## DESCRIZIONE DELL'IMPIANTO INSEDIATIVO

**Impianto storico**

*Numero edifici:* 4

*Numero edifici oggetto di indagine:* 3

- ☒ Vincolo Monumentale D.Lgs. 42/2004 **S127**
- ☒ Vincolo Giardino di notevole interesse **ALB077**
- ☐ Presenza di edifici estranei all'impianto -

*Assetto morfologico:* cortile

*Elementi componenti presenti:*

- |  |  |   |  |
|--|--|---|--|
| <input checked="" type="checkbox"/> recinzione     | <input checked="" type="checkbox"/> manufatto funzionale | <input type="checkbox"/> albero singolo                 | <input checked="" type="checkbox"/> alberatura a macchia |
| <input checked="" type="checkbox"/> pavimentazione | <input checked="" type="checkbox"/> siepe                | <input checked="" type="checkbox"/> alberatura a filare | <input type="checkbox"/> altro                           |

*Note elementi:*

## RELAZIONI CON IL CONTESTO TERRITORIALE

*Tipo di accesso:* ☒ accesso indiretto ☐ accesso diretto da viabilità ☒ accesso tramite stradello

*Contesto paesaggistico:*

- |   |  |
|---|--|
| <input type="checkbox"/> appartenenza ad agglomerato rurale       | <input type="checkbox"/> prossimità a territorio urbanizzato |
| <input checked="" type="checkbox"/> insediamento isolato          | <input type="checkbox"/> prossimità ad infrastrutture        |
| <input checked="" type="checkbox"/> prossimità ad area produttiva | <input type="checkbox"/> prossimità a corso d'acqua          |

*Criticità ambientali:* assenti

## NOTE

Vincolo Monumentale S127 "Casino Montanari e pertinenze".

**SCHEDA ANALITICA EDIFICIO**

**N. 2869**

Codice nucleo: 55\_63dr

Codice edificio: 3781

Casino Montanari e pertinenze

**LOCALIZZAZIONE**

Indirizzo: STRADA BARCHETTA

civico: 392

Riferimenti catastali 2019

Foglio: 55

Mappale: 66

Quartiere: 4 - S.FAUSTINO - MADONNINA - QUATTRO VILLE

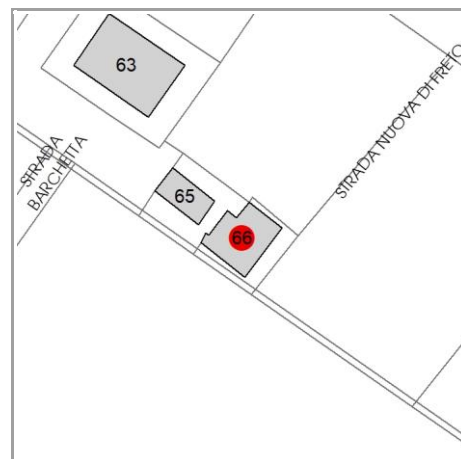
**FUNZIONE**

Funzione principale: residenza

Funzione secondaria deposito

Stato di utilizzazione: in uso

☐ Edificio produttivo agricolo dismesso



**CARATTERISTICHE DELL'EDIFICIO**

Numero di piani: 3

Numero di alloggi: 1

Superficie abitazione (mq): 217

Superficie altre funzioni (mq): 0

Epoca di costruzione: dal 1801 al 1900

Tipologia edilizia storica: **stalla e fienile**

☒ Coerenza con l'impianto storico originario

Integrità tipologica: alterata

Tipo di alterazione: alterazione dell'involucro

Stato di conservazione: buono

Vincolo Monumentale D.Lgs. 42/2004: S127

**VALUTAZIONE**

☒ Valore Storico Architettonico

☐ Valore Storico Culturale Testimoniale

☐ Valore Storico Culturale Testimoniale - Edilizia Minore

**NOTE**



## DOCUMENTAZIONE FOTOGRAFICA

Foto censimento 1985/1987



Foto censimento 2017/2020





# CENSIMENTO PATRIMONIO EDILIZIO 2021

## TERRITORIO RURALE

N° IDENTIFICATIVO SCHEDA: 2870

Codice nucleo: 55\_5

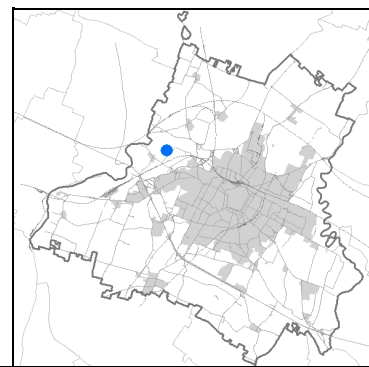


Foto aerea 2019 - C.G.R. s.p.a. Parma scala 1:5000


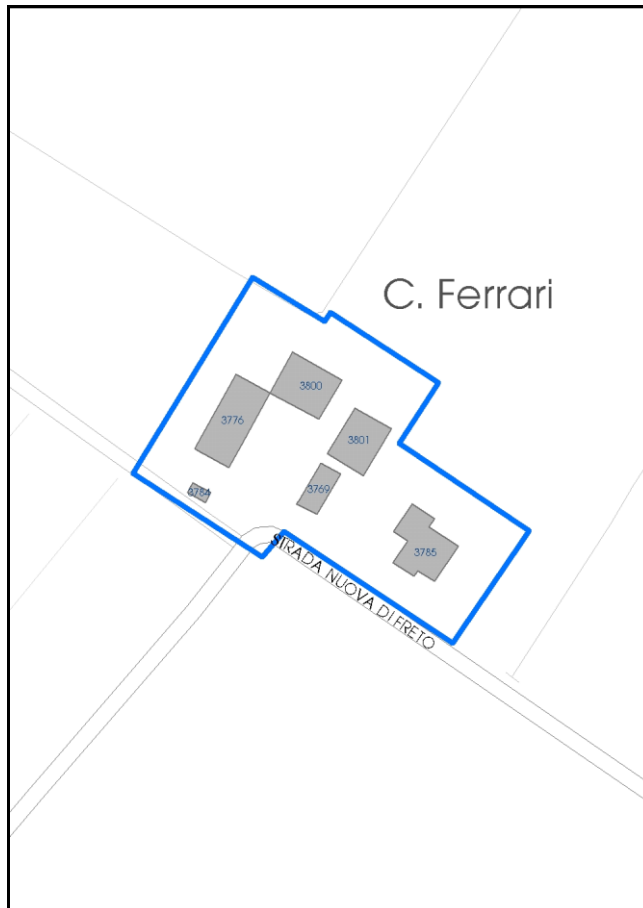


Foto aerea 2019 scala 1:2000



Estratto di mappa 2019 scala 1:2000



La perimetrazione del nucleo soprariportata è ai soli fini indicativi e non ha alcuna ricaduta normativa sulla base della disciplina di PUG.

Comune di Modena

**Codice nucleo: 55\_5**

## LOCALIZZAZIONE

*Indirizzo:* STRADA NUOVA DI FRETO

*Numero civico:* 160

*Riferimenti catastali:* Foglio: 55

*Mappale:* 108

## FUNZIONI

- |   |  |   |  |
|---|--|---|--|
| <input checked="" type="checkbox"/> Residenza   | <input checked="" type="checkbox"/> Deposito | <input type="checkbox"/> Allevamento      | <input checked="" type="checkbox"/> Centro Aziendale |
| <input type="checkbox"/> Serra/vivaio           | <input type="checkbox"/> Agriturismo         | <input type="checkbox"/> Maneggio         | <input type="checkbox"/> Impianto di trasformazione  |
| <input type="checkbox"/> Altre attività econom. | <input type="checkbox"/> Fattoria didattica  | <input type="checkbox"/> Imp. tecnologico | <input type="checkbox"/> Attività agricola residua   |

*Note:*

## DESCRIZIONE DELL'IMPIANTO INSEDIATIVO

**Impianto storico**

*Numero edifici:* 6

*Numero edifici oggetto di indagine:* 3

- ☐ Vincolo Monumentale D.Lgs. 42/2004
- ☐ Vincolo Giardino di notevole interesse
- ☒ Presenza di edifici estranei all'impianto -

*Assetto morfologico:* corte aperta

*Elementi componenti presenti:*

- |  |   |  |   |
|--|---|--|---|
| <input checked="" type="checkbox"/> recinzione     | <input type="checkbox"/> manufatto funzionale | <input checked="" type="checkbox"/> albero singolo | <input type="checkbox"/> alberatura a macchia |
| <input checked="" type="checkbox"/> pavimentazione | <input type="checkbox"/> siepe                | <input type="checkbox"/> alberatura a filare       | <input type="checkbox"/> altro                |

*Note elementi:*

## RELAZIONI CON IL CONTESTO TERRITORIALE

*Tipo di accesso:* ☐ accesso indiretto ☐ accesso diretto da viabilità ☒ accesso tramite stradello

*Contesto paesaggistico:*

- |   |  |
|---|--|
| <input type="checkbox"/> appartenenza ad agglomerato rurale | <input type="checkbox"/> prossimità a territorio urbanizzato   |
| <input checked="" type="checkbox"/> insediamento isolato    | <input type="checkbox"/> prossimità ad infrastrutture          |
| <input type="checkbox"/> prossimità ad area produttiva      | <input checked="" type="checkbox"/> prossimità a corso d'acqua |

*Criticità ambientali:* assenti

## NOTE

**SCHEDA ANALITICA EDIFICIO**

**N. 2870**

Codice nucleo: 55\_5

Codice edificio: 3776

**LOCALIZZAZIONE**

*Indirizzo:* STRADA NUOVA DI FRETO

*civico:* 160

*Riferimenti catastali 2019*

*Foglio:* 55

*Mappale:* 108

*Quartiere:* 4 - S.FAUSTINO - MADONNINA - QUATTRO VILLE

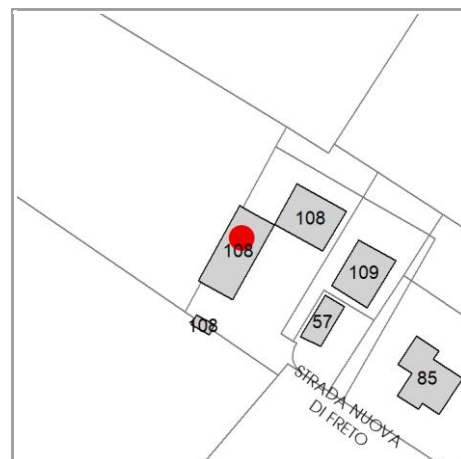
**FUNZIONE**

*Funzione principale:* deposito

*Funzione secondaria* ---

*Stato di utilizzazione:* in uso

☐ *Edificio produttivo agricolo dismesso*



**CARATTERISTICHE DELL'EDIFICIO**

*Numero di piani:* 2

*Numero di alloggi:* 0

*Superficie abitazione (mq):* 0

*Superficie altre funzioni (mq):* 360

*Epoca di costruzione:* dal 1801 al 1900

*Tipologia edilizia storica:* **edificio a blocco**

☒ *Coerenza con l'impianto storico originario*

*Integrità tipologica:* alterata

*Tipo di alterazione:* ampliamento

*Stato di conservazione:* scarso

*Vincolo Monumentale D.Lgs. 42/2004:* non presente

**VALUTAZIONE**

☐ Valore Storico Architettonico

☒ Valore Storico Culturale Testimoniale

☐ Valore Storico Culturale Testimoniale - Edilizia Minore

**NOTE**

## **DOCUMENTAZIONE FOTOGRAFICA**

Foto censimento 1985/1987

Foto censimento 2017/2020



# CENSIMENTO PATRIMONIO EDILIZIO 2021

## TERRITORIO RURALE

N° IDENTIFICATIVO SCHEDA: 2871

Codice nucleo: 56\_402d

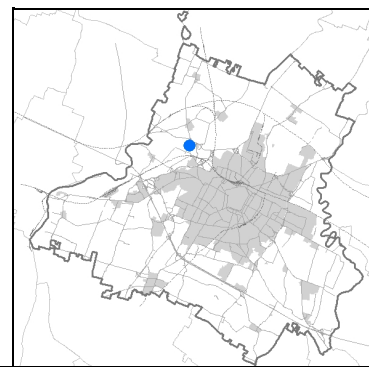


Foto aerea 2019 - C.G.R. s.p.a. Parma scala 1:5000


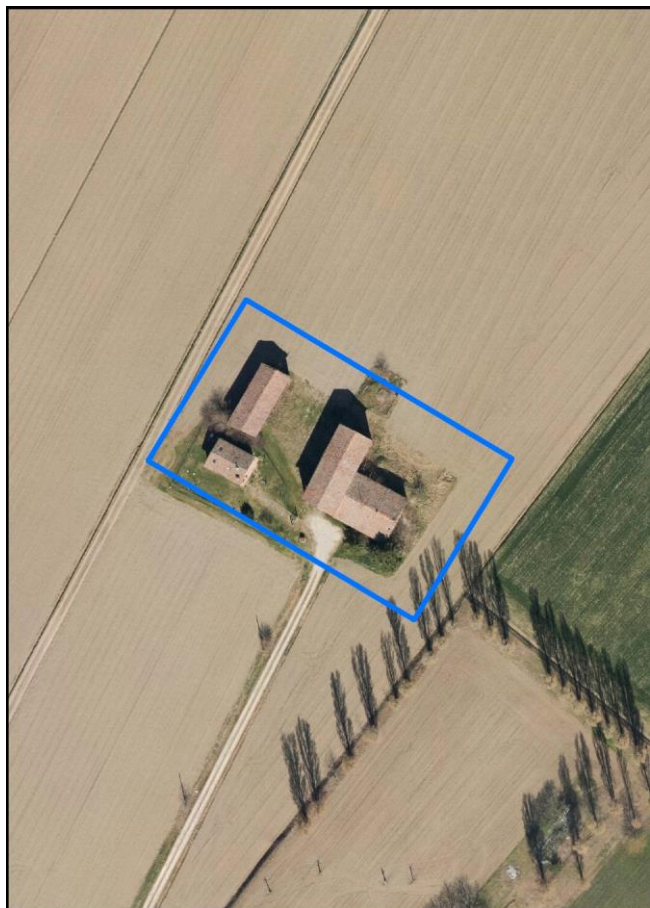
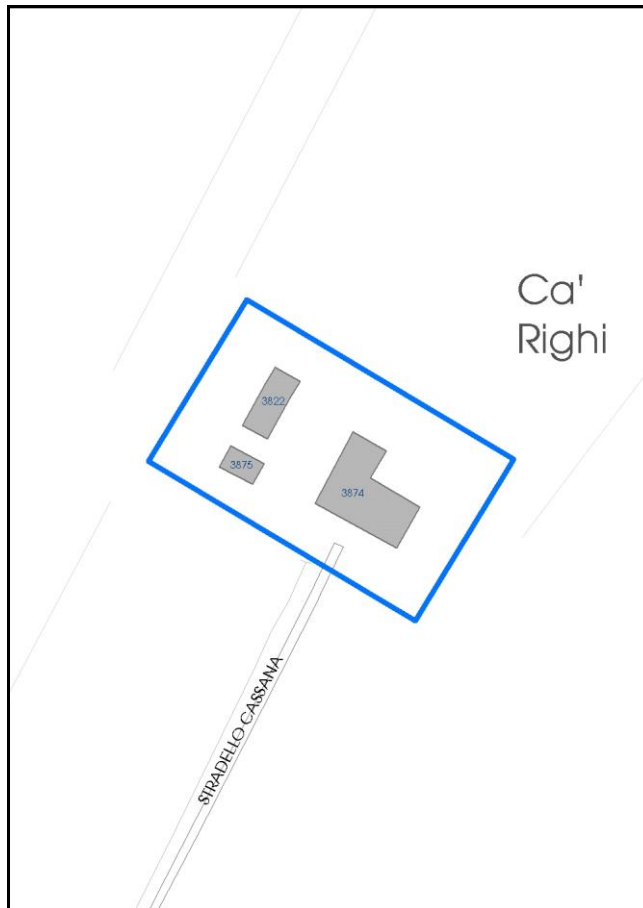


Foto aerea 2019 scala 1:2000



Estratto di mappa 2019 scala 1:2000



La perimetrazione del nucleo soprariportata è ai soli fini indicativi e non ha alcuna ricaduta normativa sulla base della disciplina di PUG.

Comune di Modena

**Codice nucleo: 56\_402d**

nucleo non recuperato

## LOCALIZZAZIONE

*Indirizzo:* STRADELLO CASSANA

*Numero civico:* 64

*Riferimenti catastali:* Foglio: 56

*Mappale:* 567

## FUNZIONI

- |   |   |   |   |
|---|---|---|---|
| <input checked="" type="checkbox"/> Residenza   | <input type="checkbox"/> Deposito           | <input type="checkbox"/> Allevamento      | <input type="checkbox"/> Centro Aziendale           |
| <input type="checkbox"/> Serra/vivaio           | <input type="checkbox"/> Agriturismo        | <input type="checkbox"/> Maneggio         | <input type="checkbox"/> Impianto di trasformazione |
| <input type="checkbox"/> Altre attività econom. | <input type="checkbox"/> Fattoria didattica | <input type="checkbox"/> Imp. tecnologico | <input type="checkbox"/> Attività agricola residua  |

*Note:*

## DESCRIZIONE DELL'IMPIANTO INSEDIATIVO

**Impianto storico**

*Numero edifici:* 3

*Numero edifici oggetto di indagine:* 3

- ☐ Vincolo Monumentale D.Lgs. 42/2004
- ☐ Vincolo Giardino di notevole interesse
- ☐ Presenza di edifici estranei all'impianto -

*Assetto morfologico:* cortile

*Elementi componenti presenti:*

- |   |   |  |   |
|---|---|--|---|
| <input type="checkbox"/> recinzione     | <input type="checkbox"/> manufatto funzionale | <input type="checkbox"/> albero singolo      | <input type="checkbox"/> alberatura a macchia |
| <input type="checkbox"/> pavimentazione | <input type="checkbox"/> siepe                | <input type="checkbox"/> alberatura a filare | <input type="checkbox"/> altro                |

*Note elementi:*

## RELAZIONI CON IL CONTESTO TERRITORIALE

*Tipo di accesso:* ☐ accesso indiretto ☐ accesso diretto da viabilità ☐ accesso tramite stradello

*Contesto paesaggistico:*

- |   |  |
|---|--|
| <input type="checkbox"/> appartenenza ad agglomerato rurale | <input type="checkbox"/> prossimità a territorio urbanizzato   |
| <input checked="" type="checkbox"/> insediamento isolato    | <input type="checkbox"/> prossimità ad infrastrutture          |
| <input type="checkbox"/> prossimità ad area produttiva      | <input checked="" type="checkbox"/> prossimità a corso d'acqua |

*Criticità ambientali:* assenti

## NOTE

**SCHEDA ANALITICA EDIFICIO**

**N. 2871**

Codice nucleo: 56\_402d

Codice edificio: 3822

**LOCALIZZAZIONE**

Indirizzo: STRADELLO CASSANA

civico: 64

Riferimenti catastali 2019

Foglio: 56

Mappale: 567

Quartiere: 4 - S.FAUSTINO - MADONNINA - QUATTRO VILLE

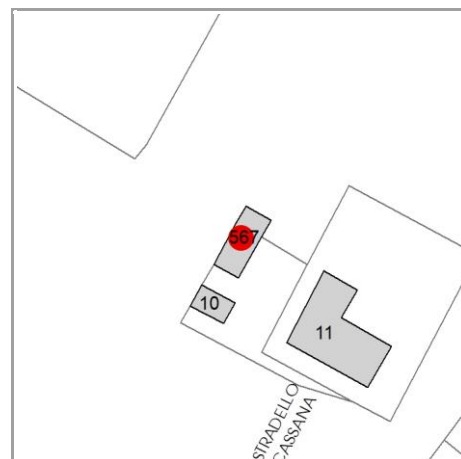
**FUNZIONE**

Funzione principale: deposito

Funzione secondaria ---

Stato di utilizzazione: uso non rilevabile

☐ Edificio produttivo agricolo dismesso



**CARATTERISTICHE DELL'EDIFICIO**

Numero di piani:

Numero di alloggi: 0

Superficie abitazione (mq): 0

Superficie altre funzioni (mq): 0

Epoca di costruzione: dal 1801 al 1900

Tipologia edilizia storica: **barchessa**

☒ Coerenza con l'impianto storico originario

Integrità tipologica:

Tipo di alterazione: ---

Stato di conservazione: scarso

Vincolo Monumentale D.Lgs. 42/2004: non presente

**VALUTAZIONE**

☐ Valore Storico Architettonico

☒ Valore Storico Culturale Testimoniale

☐ Valore Storico Culturale Testimoniale - Edilizia Minore

**NOTE**

## DOCUMENTAZIONE FOTOGRAFICA

Foto censimento 1985/1987




Foto censimento 2017/2020



# CENSIMENTO PATRIMONIO EDILIZIO 2021

## TERRITORIO RURALE

N° IDENTIFICATIVO SCHEDA: 2872

Codice nucleo: 56\_402d

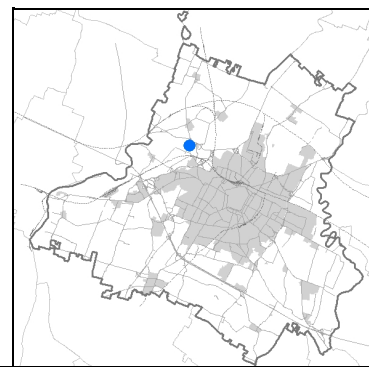


Foto aerea 2019 - C.G.R. s.p.a. Parma scala 1:5000


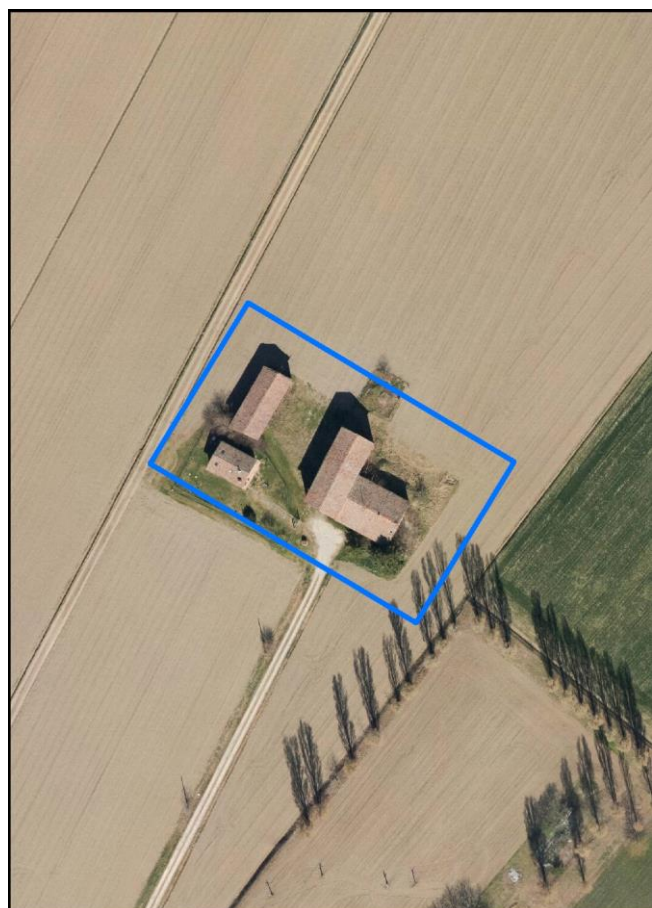
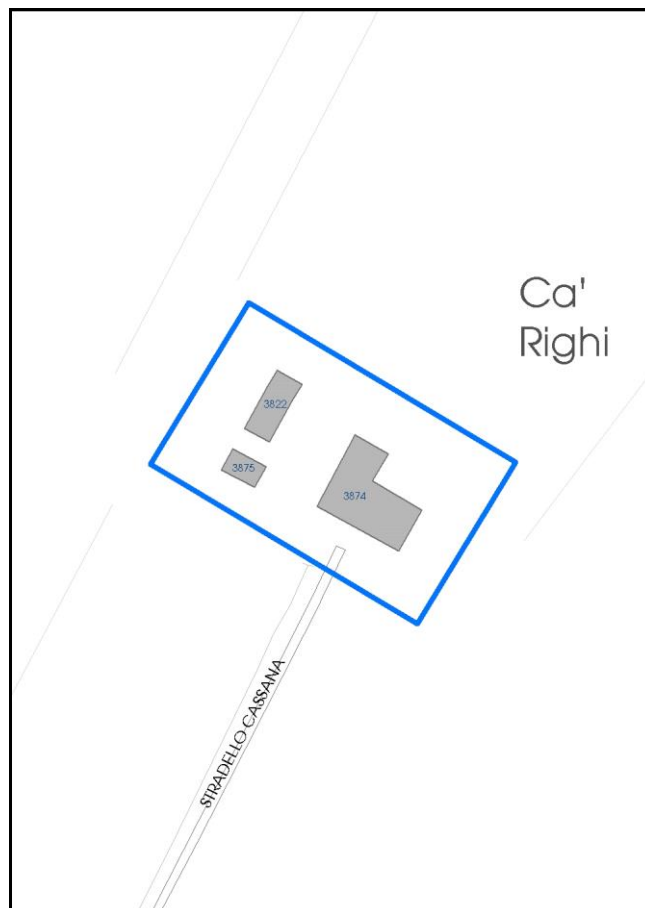


Foto aerea 2019 scala 1:2000



Estratto di mappa 2019 scala 1:2000



La perimetrazione del nucleo soprariportata è ai soli fini indicativi e non ha alcuna ricaduta normativa sulla base della disciplina di PUG.

Comune di Modena

**Codice nucleo: 56\_402d**

nucleo non recuperato

## LOCALIZZAZIONE

*Indirizzo:* STRADELLO CASSANA

*Numero civico:* 64

*Riferimenti catastali:* Foglio: 56

*Mappale:* 567

## FUNZIONI

- |   |   |   |   |
|---|---|---|---|
| <input checked="" type="checkbox"/> Residenza   | <input type="checkbox"/> Deposito           | <input type="checkbox"/> Allevamento      | <input type="checkbox"/> Centro Aziendale           |
| <input type="checkbox"/> Serra/vivaio           | <input type="checkbox"/> Agriturismo        | <input type="checkbox"/> Maneggio         | <input type="checkbox"/> Impianto di trasformazione |
| <input type="checkbox"/> Altre attività econom. | <input type="checkbox"/> Fattoria didattica | <input type="checkbox"/> Imp. tecnologico | <input type="checkbox"/> Attività agricola residua  |

*Note:*

## DESCRIZIONE DELL'IMPIANTO INSEDIATIVO

**Impianto storico**

*Numero edifici:* 3

*Numero edifici oggetto di indagine:* 3

- ☐ Vincolo Monumentale D.Lgs. 42/2004
- ☐ Vincolo Giardino di notevole interesse
- ☐ Presenza di edifici estranei all'impianto -

*Assetto morfologico:* cortile

*Elementi componenti presenti:*

- |   |   |  |   |
|---|---|--|---|
| <input type="checkbox"/> recinzione     | <input type="checkbox"/> manufatto funzionale | <input type="checkbox"/> albero singolo      | <input type="checkbox"/> alberatura a macchia |
| <input type="checkbox"/> pavimentazione | <input type="checkbox"/> siepe                | <input type="checkbox"/> alberatura a filare | <input type="checkbox"/> altro                |

*Note elementi:*

## RELAZIONI CON IL CONTESTO TERRITORIALE

*Tipo di accesso:* ☐ accesso indiretto ☐ accesso diretto da viabilità ☐ accesso tramite stradello

*Contesto paesaggistico:*

- |   |  |
|---|--|
| <input type="checkbox"/> appartenenza ad agglomerato rurale | <input type="checkbox"/> prossimità a territorio urbanizzato   |
| <input checked="" type="checkbox"/> insediamento isolato    | <input type="checkbox"/> prossimità ad infrastrutture          |
| <input type="checkbox"/> prossimità ad area produttiva      | <input checked="" type="checkbox"/> prossimità a corso d'acqua |

*Criticità ambientali:* assenti

## NOTE

**SCHEDA ANALITICA EDIFICIO**

**N. 2872**

Codice nucleo: 56\_402d

Codice edificio: 3875

**LOCALIZZAZIONE**

Indirizzo: STRADELLO CASSANA

civico: 64

Riferimenti catastali 2019

Foglio: 56

Mappale: 10

Quartiere: 4 - S.FAUSTINO - MADONNINA - QUATTRO VILLE

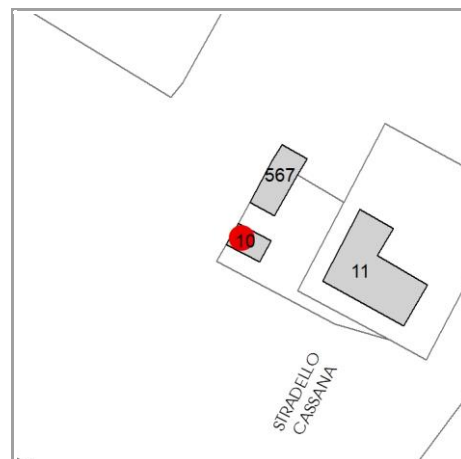
**FUNZIONE**

Funzione principale: residenza

Funzione secondaria: uffici

Stato di utilizzazione: in uso

☐ Edificio produttivo agricolo dismesso



**CARATTERISTICHE DELL'EDIFICIO**

Numero di piani:

Numero di alloggi: 0

Superficie abitazione (mq): 0

Superficie altre funzioni (mq): 0

Epoca di costruzione: dal 1801 al 1900

Tipologia edilizia storica: **bassocomodo**

☒ Coerenza con l'impianto storico originario

Integrità tipologica:

Tipo di alterazione: ---

Stato di conservazione: buono

Vincolo Monumentale D.Lgs. 42/2004: non presente

**VALUTAZIONE**

☐ Valore Storico Architettonico

☒ Valore Storico Culturale Testimoniale

☐ Valore Storico Culturale Testimoniale - Edilizia Minore

**NOTE**

## DOCUMENTAZIONE FOTOGRAFICA

Foto censimento 1985/1987



Foto censimento 2017/2020



# CENSIMENTO PATRIMONIO EDILIZIO 2021

## TERRITORIO RURALE

N° IDENTIFICATIVO SCHEDA: 2873

Codice nucleo: 56\_402d

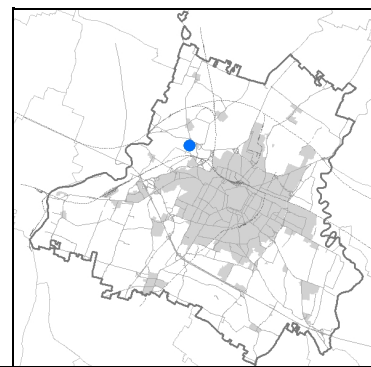


Foto aerea 2019 - C.G.R. s.p.a. Parma scala 1:5000


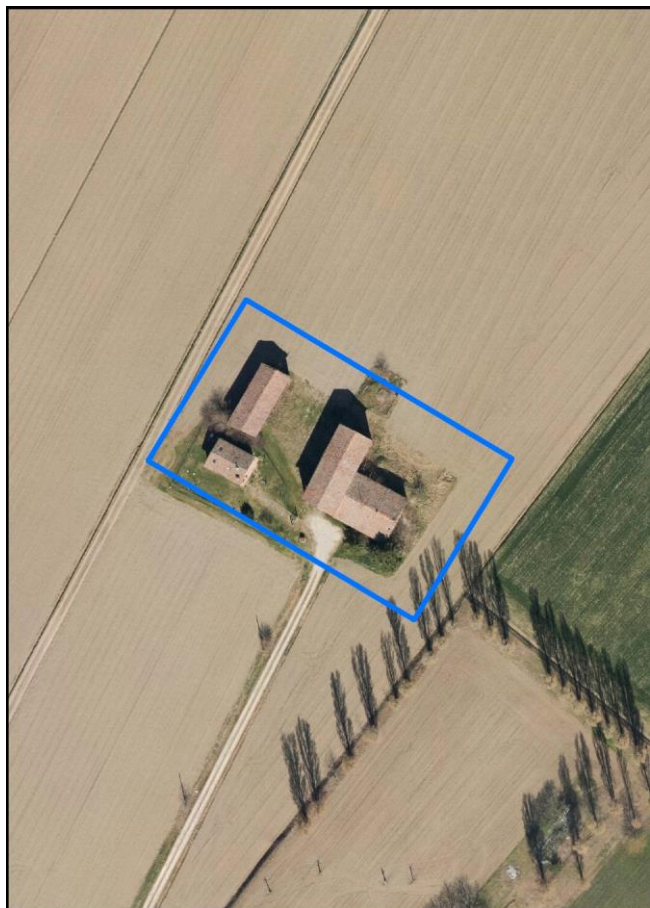
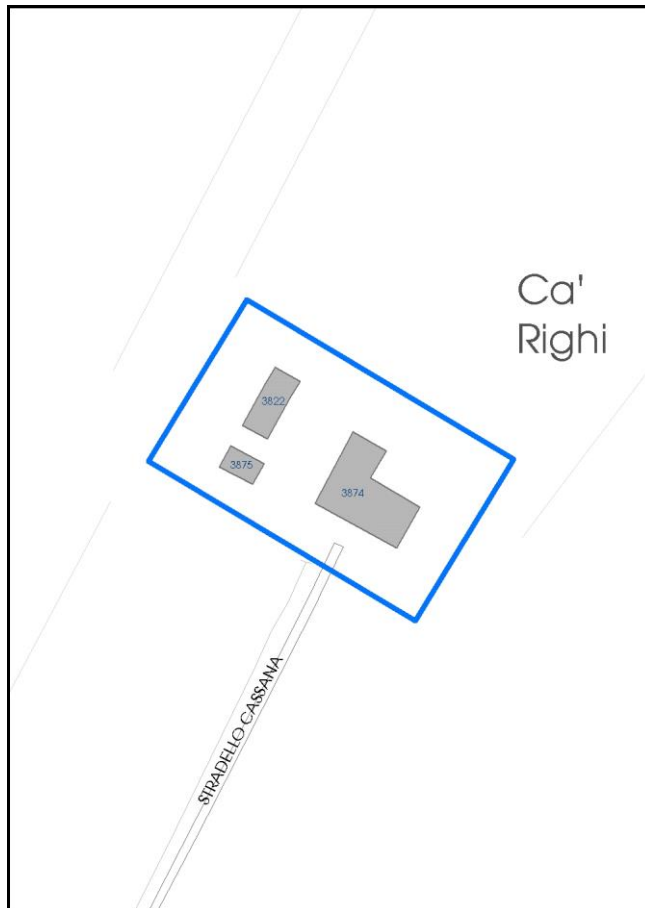


Foto aerea 2019 scala 1:2000



Estratto di mappa 2019 scala 1:2000



La perimetrazione del nucleo soprariportata è ai soli fini indicativi e non ha alcuna ricaduta normativa sulla base della disciplina di PUG.

Comune di Modena

**Codice nucleo: 56\_402d**

nucleo non recuperato

## LOCALIZZAZIONE

*Indirizzo:* STRADELLO CASSANA

*Numero civico:* 64

*Riferimenti catastali:* Foglio: 56

*Mappale:* 567

## FUNZIONI

- |   |   |   |   |
|---|---|---|---|
| <input checked="" type="checkbox"/> Residenza   | <input type="checkbox"/> Deposito           | <input type="checkbox"/> Allevamento      | <input type="checkbox"/> Centro Aziendale           |
| <input type="checkbox"/> Serra/vivaio           | <input type="checkbox"/> Agriturismo        | <input type="checkbox"/> Maneggio         | <input type="checkbox"/> Impianto di trasformazione |
| <input type="checkbox"/> Altre attività econom. | <input type="checkbox"/> Fattoria didattica | <input type="checkbox"/> Imp. tecnologico | <input type="checkbox"/> Attività agricola residua  |

*Note:*

## DESCRIZIONE DELL'IMPIANTO INSEDIATIVO

**Impianto storico**

*Numero edifici:* 3

*Numero edifici oggetto di indagine:* 3

- ☐ Vincolo Monumentale D.Lgs. 42/2004
- ☐ Vincolo Giardino di notevole interesse
- ☐ Presenza di edifici estranei all'impianto -

*Assetto morfologico:* cortile

*Elementi componenti presenti:*

- |   |   |  |   |
|---|---|--|---|
| <input type="checkbox"/> recinzione     | <input type="checkbox"/> manufatto funzionale | <input type="checkbox"/> albero singolo      | <input type="checkbox"/> alberatura a macchia |
| <input type="checkbox"/> pavimentazione | <input type="checkbox"/> siepe                | <input type="checkbox"/> alberatura a filare | <input type="checkbox"/> altro                |

*Note elementi:*

## RELAZIONI CON IL CONTESTO TERRITORIALE

*Tipo di accesso:* ☐ accesso indiretto ☐ accesso diretto da viabilità ☐ accesso tramite stradello

*Contesto paesaggistico:*

- |   |  |
|---|--|
| <input type="checkbox"/> appartenenza ad agglomerato rurale | <input type="checkbox"/> prossimità a territorio urbanizzato   |
| <input checked="" type="checkbox"/> insediamento isolato    | <input type="checkbox"/> prossimità ad infrastrutture          |
| <input type="checkbox"/> prossimità ad area produttiva      | <input checked="" type="checkbox"/> prossimità a corso d'acqua |

*Criticità ambientali:* assenti

## NOTE

**SCHEDA ANALITICA EDIFICIO**

**N. 2873**

Codice nucleo: 56\_402d

Codice edificio: 3874

**LOCALIZZAZIONE**

Indirizzo: STRADELLO CASSANA

civico: 64

Riferimenti catastali 2019

Foglio: 56

Mappale: 11

Quartiere: 4 - S.FAUSTINO - MADONNINA - QUATTRO VILLE

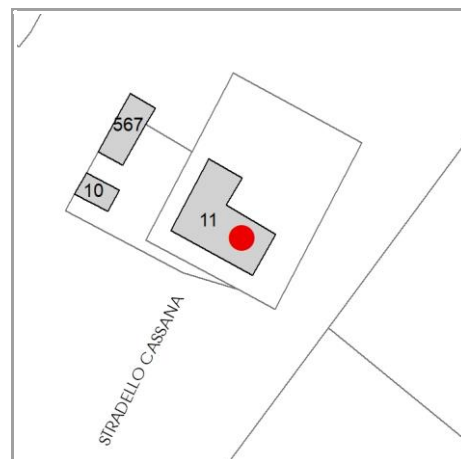
**FUNZIONE**

Funzione principale: residenza

Funzione secondaria deposito

Stato di utilizzazione: in uso

☐ Edificio produttivo agricolo dismesso



**CARATTERISTICHE DELL'EDIFICIO**

Numero di piani:

Numero di alloggi: 1

Superficie abitazione (mq): 0

Superficie altre funzioni (mq): 0

Epoca di costruzione: dal 1801 al 1900

Tipologia edilizia storica: **edificio a blocco**

☒ Coerenza con l'impianto storico originario

Integrità tipologica:

Tipo di alterazione: ---

Stato di conservazione: scarso

Vincolo Monumentale D.Lgs. 42/2004: non presente

**VALUTAZIONE**

☐ Valore Storico Architettonico

☒ Valore Storico Culturale Testimoniale

☐ Valore Storico Culturale Testimoniale - Edilizia Minore

**NOTE**

## DOCUMENTAZIONE FOTOGRAFICA

Foto censimento 1985/1987



Foto censimento 2017/2020



# CENSIMENTO PATRIMONIO EDILIZIO 2021

## TERRITORIO RURALE

N° IDENTIFICATIVO SCHEDA: 2874

Codice nucleo: 56\_6

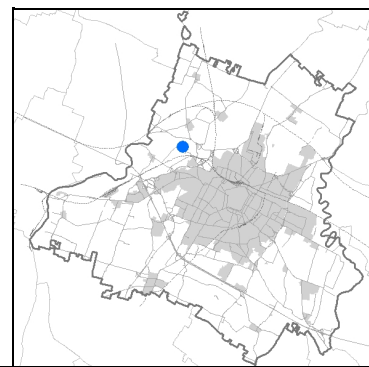


Foto aerea 2019 - C.G.R. s.p.a. Parma scala 1:5000



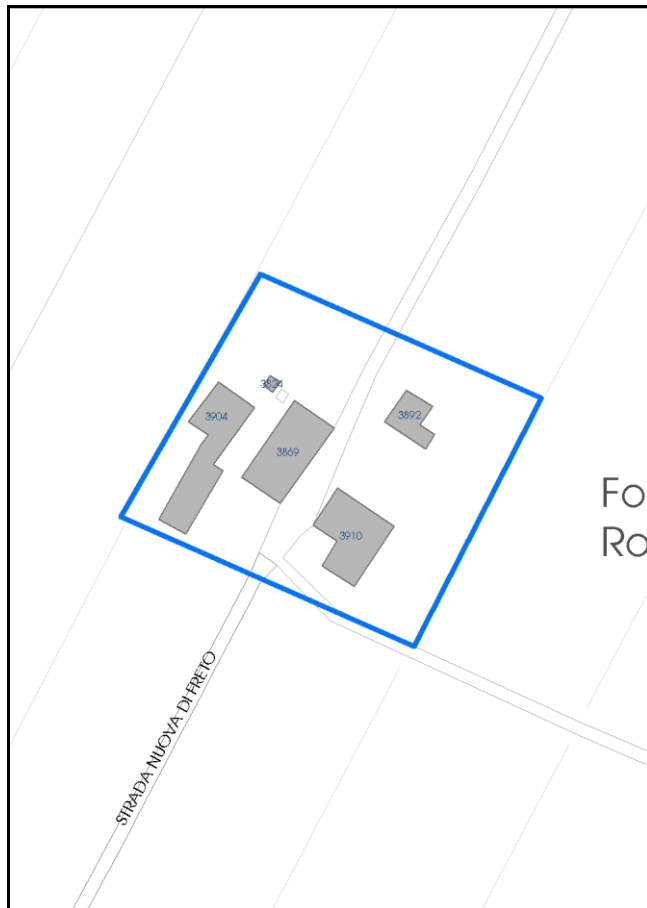


Foto aerea 2019 scala 1:2000



Estratto di mappa 2019 scala 1:2000



La perimetrazione del nucleo soprariportata è ai soli fini indicativi e non ha alcuna ricaduta normativa sulla base della disciplina di PUG.

Comune di Modena

**Codice nucleo: 56\_6**

## LOCALIZZAZIONE

*Indirizzo:* STRADA NUOVA DI FRETO

*Numero civico:* 52

*Riferimenti catastali:* Foglio: 56

*Mappale:* 21

## FUNZIONI

- |   |  |   |   |
|---|--|---|---|
| <input checked="" type="checkbox"/> Residenza   | <input checked="" type="checkbox"/> Deposito | <input type="checkbox"/> Allevamento      | <input type="checkbox"/> Centro Aziendale           |
| <input type="checkbox"/> Serra/vivaio           | <input type="checkbox"/> Agriturismo         | <input type="checkbox"/> Maneggio         | <input type="checkbox"/> Impianto di trasformazione |
| <input type="checkbox"/> Altre attività econom. | <input type="checkbox"/> Fattoria didattica  | <input type="checkbox"/> Imp. tecnologico | <input type="checkbox"/> Attività agricola residua  |

*Note:*

## DESCRIZIONE DELL'IMPIANTO INSEDIATIVO

**Impianto storico**

*Numero edifici:* 5

*Numero edifici oggetto di indagine:* 4

- ☐ Vincolo Monumentale D.Lgs. 42/2004
- ☐ Vincolo Giardino di notevole interesse
- ☐ Presenza di edifici estranei all'impianto -

*Assetto morfologico:* corte aperta

*Elementi componenti presenti:*

- |   |   |  |   |
|---|---|--|---|
| <input type="checkbox"/> recinzione     | <input type="checkbox"/> manufatto funzionale | <input checked="" type="checkbox"/> albero singolo | <input type="checkbox"/> alberatura a macchia |
| <input type="checkbox"/> pavimentazione | <input type="checkbox"/> siepe                | <input type="checkbox"/> alberatura a filare       | <input type="checkbox"/> altro                |

*Note elementi:*

## RELAZIONI CON IL CONTESTO TERRITORIALE

*Tipo di accesso:* ☐ accesso indiretto ☐ accesso diretto da viabilità ☒ accesso tramite stradello

*Contesto paesaggistico:*

- |   |  |
|---|--|
| <input type="checkbox"/> appartenenza ad agglomerato rurale | <input type="checkbox"/> prossimità a territorio urbanizzato |
| <input checked="" type="checkbox"/> insediamento isolato    | <input type="checkbox"/> prossimità ad infrastrutture        |
| <input type="checkbox"/> prossimità ad area produttiva      | <input type="checkbox"/> prossimità a corso d'acqua          |

*Criticità ambientali:* assenti

## NOTE

**SCHEDA ANALITICA EDIFICIO**

**N. 2874**

Codice nucleo: 56\_6

Codice edificio: 3892

**LOCALIZZAZIONE**

Indirizzo: STRADA NUOVA DI FRETO

civico: 52

Riferimenti catastali 2019

Foglio: 56

Mappale: 18

Quartiere: 4 - S.FAUSTINO - MADONNINA - QUATTRO VILLE

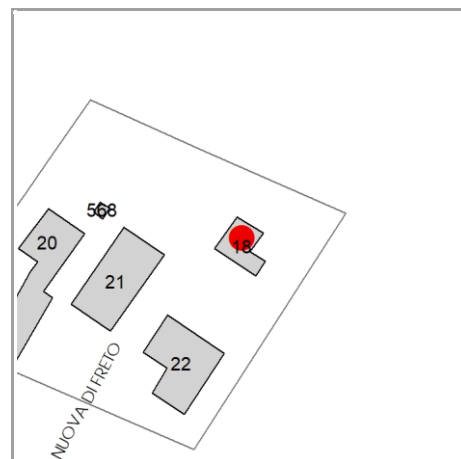
**FUNZIONE**

Funzione principale: deposito

Funzione secondaria ---

Stato di utilizzazione: in uso

☐ Edificio produttivo agricolo dismesso



**CARATTERISTICHE DELL'EDIFICIO**

Numero di piani: 1

Numero di alloggi: 0

Superficie abitazione (mq): 0

Superficie altre funzioni (mq): 100

Epoca di costruzione: dal 1901 al 1945

Tipologia edilizia storica: **caseificio**

☒ Coerenza con l'impianto storico originario

Integrità tipologica: alterata

Tipo di alterazione: ampliamento

Stato di conservazione: medio

Vincolo Monumentale D.Lgs. 42/2004: non presente

**VALUTAZIONE**

☐ Valore Storico Architettonico

☒ Valore Storico Culturale Testimoniale

☐ Valore Storico Culturale Testimoniale - Edilizia Minore

**NOTE**

## DOCUMENTAZIONE FOTOGRAFICA

Foto censimento 1985/1987



Foto censimento 2017/2020



# CENSIMENTO PATRIMONIO EDILIZIO 2021

## TERRITORIO RURALE

N° IDENTIFICATIVO SCHEDA: 2875

Codice nucleo: 56\_6

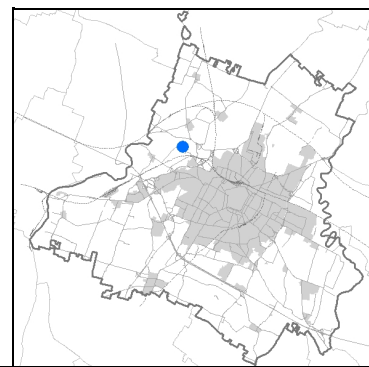


Foto aerea 2019 - C.G.R. s.p.a. Parma scala 1:5000



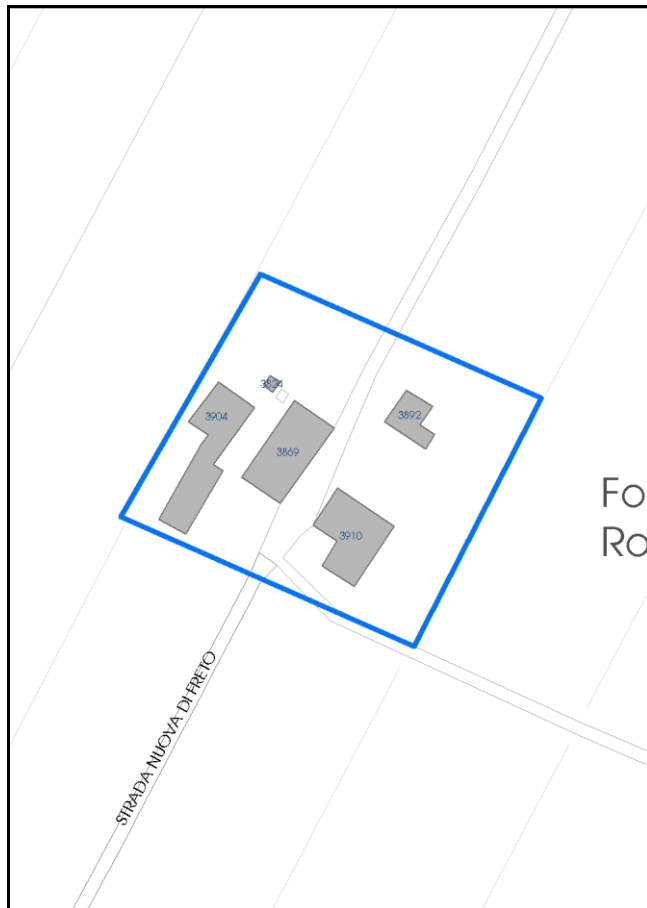


Foto aerea 2019 scala 1:2000



Estratto di mappa 2019 scala 1:2000



La perimetrazione del nucleo soprariportata è ai soli fini indicativi e non ha alcuna ricaduta normativa sulla base della disciplina di PUG.

Comune di Modena

**Codice nucleo: 56\_6**

## LOCALIZZAZIONE

*Indirizzo:* STRADA NUOVA DI FRETO

*Numero civico:* 52

*Riferimenti catastali:* Foglio: 56

*Mappale:* 21

## FUNZIONI

- |   |  |   |   |
|---|--|---|---|
| <input checked="" type="checkbox"/> Residenza   | <input checked="" type="checkbox"/> Deposito | <input type="checkbox"/> Allevamento      | <input type="checkbox"/> Centro Aziendale           |
| <input type="checkbox"/> Serra/vivaio           | <input type="checkbox"/> Agriturismo         | <input type="checkbox"/> Maneggio         | <input type="checkbox"/> Impianto di trasformazione |
| <input type="checkbox"/> Altre attività econom. | <input type="checkbox"/> Fattoria didattica  | <input type="checkbox"/> Imp. tecnologico | <input type="checkbox"/> Attività agricola residua  |

*Note:*

## DESCRIZIONE DELL'IMPIANTO INSEDIATIVO

**Impianto storico**

*Numero edifici:* 5

*Numero edifici oggetto di indagine:* 4

- ☐ Vincolo Monumentale D.Lgs. 42/2004
- ☐ Vincolo Giardino di notevole interesse
- ☐ Presenza di edifici estranei all'impianto -

*Assetto morfologico:* corte aperta

*Elementi componenti presenti:*

- |   |   |  |   |
|---|---|--|---|
| <input type="checkbox"/> recinzione     | <input type="checkbox"/> manufatto funzionale | <input checked="" type="checkbox"/> albero singolo | <input type="checkbox"/> alberatura a macchia |
| <input type="checkbox"/> pavimentazione | <input type="checkbox"/> siepe                | <input type="checkbox"/> alberatura a filare       | <input type="checkbox"/> altro                |

*Note elementi:*

## RELAZIONI CON IL CONTESTO TERRITORIALE

*Tipo di accesso:* ☐ accesso indiretto ☐ accesso diretto da viabilità ☒ accesso tramite stradello

*Contesto paesaggistico:*

- |   |  |
|---|--|
| <input type="checkbox"/> appartenenza ad agglomerato rurale | <input type="checkbox"/> prossimità a territorio urbanizzato |
| <input checked="" type="checkbox"/> insediamento isolato    | <input type="checkbox"/> prossimità ad infrastrutture        |
| <input type="checkbox"/> prossimità ad area produttiva      | <input type="checkbox"/> prossimità a corso d'acqua          |

*Criticità ambientali:* assenti

## NOTE

**SCHEDA ANALITICA EDIFICIO**

**N. 2875**

Codice nucleo: 56\_6

Codice edificio: 3904

**LOCALIZZAZIONE**

Indirizzo: STRADA NUOVA DI FRETO

civico: 52

Riferimenti catastali 2019

Foglio: 56

Mappale: 20

Quartiere: 4 - S.FAUSTINO - MADONNINA - QUATTRO VILLE

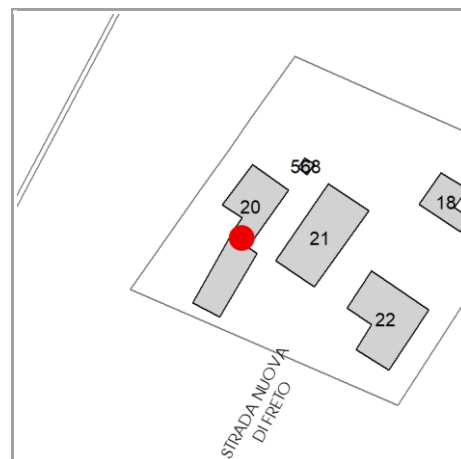
**FUNZIONE**

Funzione principale: deposito

Funzione secondaria ---

Stato di utilizzazione: in uso

☐ Edificio produttivo agricolo dismesso



**CARATTERISTICHE DELL'EDIFICIO**

Numero di piani: 2

Numero di alloggi: 0

Superficie abitazione (mq): 0

Superficie altre funzioni (mq): 900

Epoca di costruzione: dal 1801 al 1900

Tipologia edilizia storica: **stalla e fienile**

☒ Coerenza con l'impianto storico originario

Integrità tipologica: alterata

Tipo di alterazione: ampliamento

Stato di conservazione: buono

Vincolo Monumentale D.Lgs. 42/2004: non presente

**VALUTAZIONE**

☐ Valore Storico Architettonico

☒ Valore Storico Culturale Testimoniale

☐ Valore Storico Culturale Testimoniale - Edilizia Minore

**NOTE**

## DOCUMENTAZIONE FOTOGRAFICA

Foto censimento 1985/1987



Foto censimento 2017/2020



# CENSIMENTO PATRIMONIO EDILIZIO 2021

## TERRITORIO RURALE

N° IDENTIFICATIVO SCHEDA: 2876

Codice nucleo: 56\_6

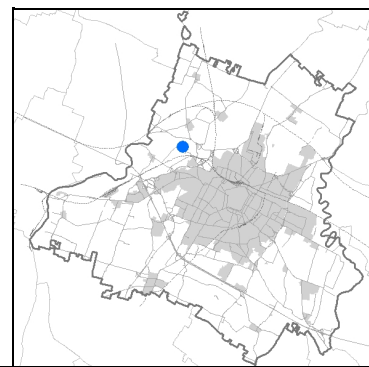


Foto aerea 2019 - C.G.R. s.p.a. Parma scala 1:5000



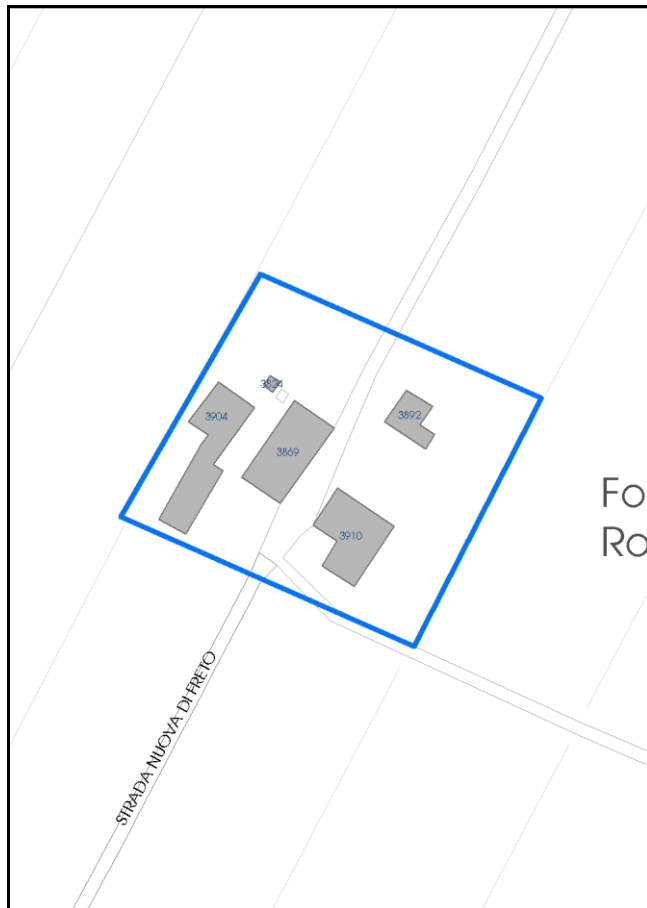


Foto aerea 2019 scala 1:2000



Estratto di mappa 2019 scala 1:2000



La perimetrazione del nucleo soprariportata è ai soli fini indicativi e non ha alcuna ricaduta normativa sulla base della disciplina di PUG.

Comune di Modena

**Codice nucleo: 56\_6**

## LOCALIZZAZIONE

*Indirizzo:* STRADA NUOVA DI FRETO

*Numero civico:* 52

*Riferimenti catastali:* Foglio: 56

*Mappale:* 21

## FUNZIONI

- |   |  |   |   |
|---|--|---|---|
| <input checked="" type="checkbox"/> Residenza   | <input checked="" type="checkbox"/> Deposito | <input type="checkbox"/> Allevamento      | <input type="checkbox"/> Centro Aziendale           |
| <input type="checkbox"/> Serra/vivaio           | <input type="checkbox"/> Agriturismo         | <input type="checkbox"/> Maneggio         | <input type="checkbox"/> Impianto di trasformazione |
| <input type="checkbox"/> Altre attività econom. | <input type="checkbox"/> Fattoria didattica  | <input type="checkbox"/> Imp. tecnologico | <input type="checkbox"/> Attività agricola residua  |

*Note:*

## DESCRIZIONE DELL'IMPIANTO INSEDIATIVO

**Impianto storico**

*Numero edifici:* 5

*Numero edifici oggetto di indagine:* 4

- ☐ Vincolo Monumentale D.Lgs. 42/2004
- ☐ Vincolo Giardino di notevole interesse
- ☐ Presenza di edifici estranei all'impianto -

*Assetto morfologico:* corte aperta

*Elementi componenti presenti:*

- |   |   |  |   |
|---|---|--|---|
| <input type="checkbox"/> recinzione     | <input type="checkbox"/> manufatto funzionale | <input checked="" type="checkbox"/> albero singolo | <input type="checkbox"/> alberatura a macchia |
| <input type="checkbox"/> pavimentazione | <input type="checkbox"/> siepe                | <input type="checkbox"/> alberatura a filare       | <input type="checkbox"/> altro                |

*Note elementi:*

## RELAZIONI CON IL CONTESTO TERRITORIALE

*Tipo di accesso:* ☐ accesso indiretto ☐ accesso diretto da viabilità ☒ accesso tramite stradello

*Contesto paesaggistico:*

- |   |  |
|---|--|
| <input type="checkbox"/> appartenenza ad agglomerato rurale | <input type="checkbox"/> prossimità a territorio urbanizzato |
| <input checked="" type="checkbox"/> insediamento isolato    | <input type="checkbox"/> prossimità ad infrastrutture        |
| <input type="checkbox"/> prossimità ad area produttiva      | <input type="checkbox"/> prossimità a corso d'acqua          |

*Criticità ambientali:* assenti

## NOTE

**SCHEDA ANALITICA EDIFICIO**

**N. 2876**

Codice nucleo: 56\_6

Codice edificio: 3869

**LOCALIZZAZIONE**

Indirizzo: STRADA NUOVA DI FRETO

civico: 52

Riferimenti catastali 2019

Foglio: 56

Mappale: 21

Quartiere: 4 - S.FAUSTINO - MADONNINA - QUATTRO VILLE

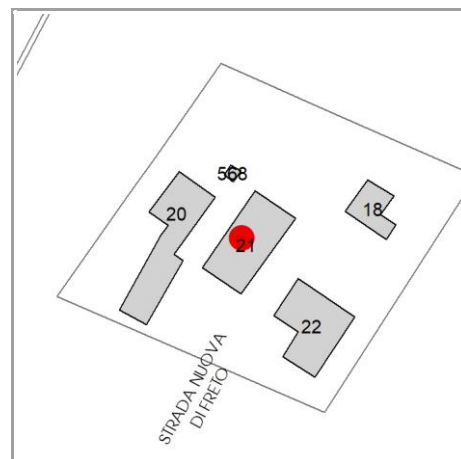
**FUNZIONE**

Funzione principale: residenza

Funzione secondaria ---

Stato di utilizzazione: in uso

☐ Edificio produttivo agricolo dismesso



**CARATTERISTICHE DELL'EDIFICIO**

Numero di piani: 2

Numero di alloggi: 3

Superficie abitazione (mq): 450

Superficie altre funzioni (mq): 0

Epoca di costruzione: dal 1801 al 1900

Tipologia edilizia storica: **edificio a blocco**

☒ Coerenza con l'impianto storico originario

Integrità tipologica: originaria

Tipo di alterazione: ---

Stato di conservazione: buono

Vincolo Monumentale D.Lgs. 42/2004: non presente

**VALUTAZIONE**

☐ Valore Storico Architettonico

☒ Valore Storico Culturale Testimoniale

☐ Valore Storico Culturale Testimoniale - Edilizia Minore

**NOTE**

## DOCUMENTAZIONE FOTOGRAFICA

Foto censimento 1985/1987



Foto censimento 2017/2020



# CENSIMENTO PATRIMONIO EDILIZIO 2021

## TERRITORIO RURALE

N° IDENTIFICATIVO SCHEDA: 2877

Codice nucleo: 56\_6

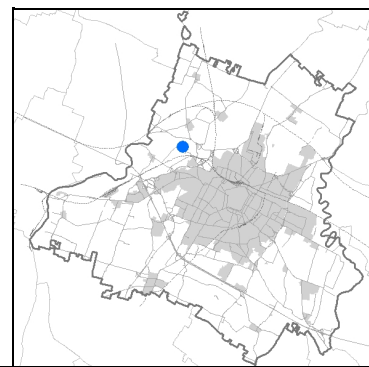


Foto aerea 2019 - C.G.R. s.p.a. Parma scala 1:5000



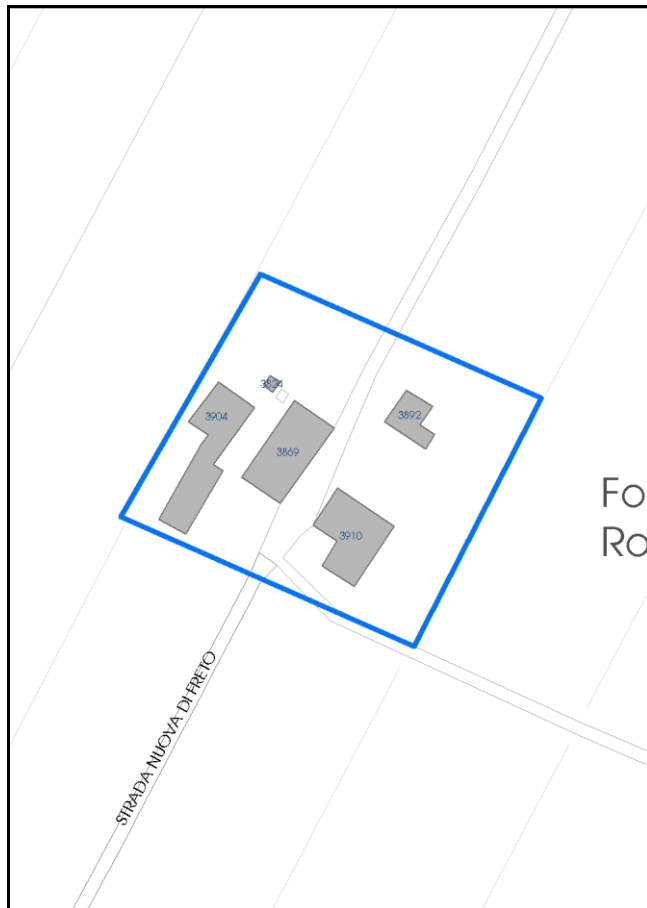


Foto aerea 2019 scala 1:2000



Estratto di mappa 2019 scala 1:2000



La perimetrazione del nucleo soprariportata è ai soli fini indicativi e non ha alcuna ricaduta normativa sulla base della disciplina di PUG.



Comune di Modena

**Codice nucleo: 56\_6**

## LOCALIZZAZIONE

*Indirizzo:* STRADA NUOVA DI FRETO

*Numero civico:* 52

*Riferimenti catastali:* Foglio: 56

*Mappale:* 21

## FUNZIONI

- |   |  |   |   |
|---|--|---|---|
| <input checked="" type="checkbox"/> Residenza   | <input checked="" type="checkbox"/> Deposito | <input type="checkbox"/> Allevamento      | <input type="checkbox"/> Centro Aziendale           |
| <input type="checkbox"/> Serra/vivaio           | <input type="checkbox"/> Agriturismo         | <input type="checkbox"/> Maneggio         | <input type="checkbox"/> Impianto di trasformazione |
| <input type="checkbox"/> Altre attività econom. | <input type="checkbox"/> Fattoria didattica  | <input type="checkbox"/> Imp. tecnologico | <input type="checkbox"/> Attività agricola residua  |

*Note:*

## DESCRIZIONE DELL'IMPIANTO INSEDIATIVO

**Impianto storico**

*Numero edifici:* 5

*Numero edifici oggetto di indagine:* 4

- ☐ Vincolo Monumentale D.Lgs. 42/2004
- ☐ Vincolo Giardino di notevole interesse
- ☐ Presenza di edifici estranei all'impianto -

*Assetto morfologico:* corte aperta

*Elementi componenti presenti:*

- |   |   |  |   |
|---|---|--|---|
| <input type="checkbox"/> recinzione     | <input type="checkbox"/> manufatto funzionale | <input checked="" type="checkbox"/> albero singolo | <input type="checkbox"/> alberatura a macchia |
| <input type="checkbox"/> pavimentazione | <input type="checkbox"/> siepe                | <input type="checkbox"/> alberatura a filare       | <input type="checkbox"/> altro                |

*Note elementi:*

## RELAZIONI CON IL CONTESTO TERRITORIALE

*Tipo di accesso:* ☐ accesso indiretto ☐ accesso diretto da viabilità ☒ accesso tramite stradello

*Contesto paesaggistico:*

- |   |  |
|---|--|
| <input type="checkbox"/> appartenenza ad agglomerato rurale | <input type="checkbox"/> prossimità a territorio urbanizzato |
| <input checked="" type="checkbox"/> insediamento isolato    | <input type="checkbox"/> prossimità ad infrastrutture        |
| <input type="checkbox"/> prossimità ad area produttiva      | <input type="checkbox"/> prossimità a corso d'acqua          |

*Criticità ambientali:* assenti

## NOTE

**SCHEDA ANALITICA EDIFICIO**

**N. 2877**

Codice nucleo: 56\_6

Codice edificio: 3910

**LOCALIZZAZIONE**

Indirizzo: STRADA NUOVA DI FRETO

civico: 52

Riferimenti catastali 2019

Foglio: 56

Mappale: 22

Quartiere: 4 - S.FAUSTINO - MADONNINA - QUATTRO VILLE

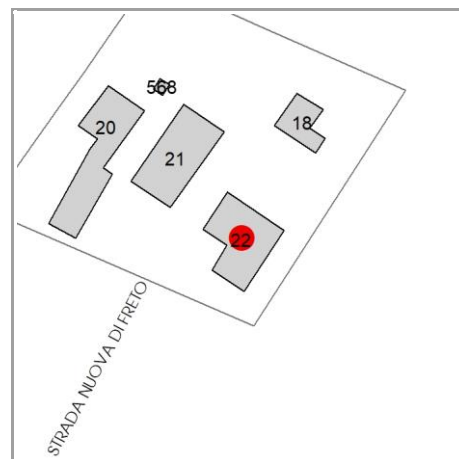
**FUNZIONE**

Funzione principale: deposito

Funzione secondaria ---

Stato di utilizzazione: in uso

☐ Edificio produttivo agricolo dismesso



**CARATTERISTICHE DELL'EDIFICIO**

Numero di piani: 2

Numero di alloggi: 0

Superficie abitazione (mq): 0

Superficie altre funzioni (mq): 500

Epoca di costruzione: dal 1801 al 1900

Tipologia edilizia storica: **stalla e fienile**

☒ Coerenza con l'impianto storico originario

Integrità tipologica: alterata

Tipo di alterazione: ampliamento

Stato di conservazione: buono

Vincolo Monumentale D.Lgs. 42/2004: non presente

**VALUTAZIONE**

☐ Valore Storico Architettonico

☒ Valore Storico Culturale Testimoniale

☐ Valore Storico Culturale Testimoniale - Edilizia Minore

**NOTE**

## DOCUMENTAZIONE FOTOGRAFICA

Foto censimento 1985/1987



Foto censimento 2017/2020

# CENSIMENTO PATRIMONIO EDILIZIO 2021

## TERRITORIO RURALE

N° IDENTIFICATIVO SCHEDA: 2878

Codice nucleo: 56\_26dr

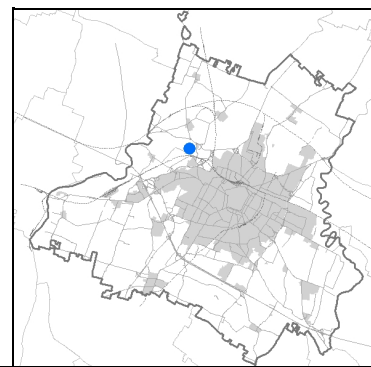


Foto aerea 2019 - C.G.R. s.p.a. Parma scala 1:5000

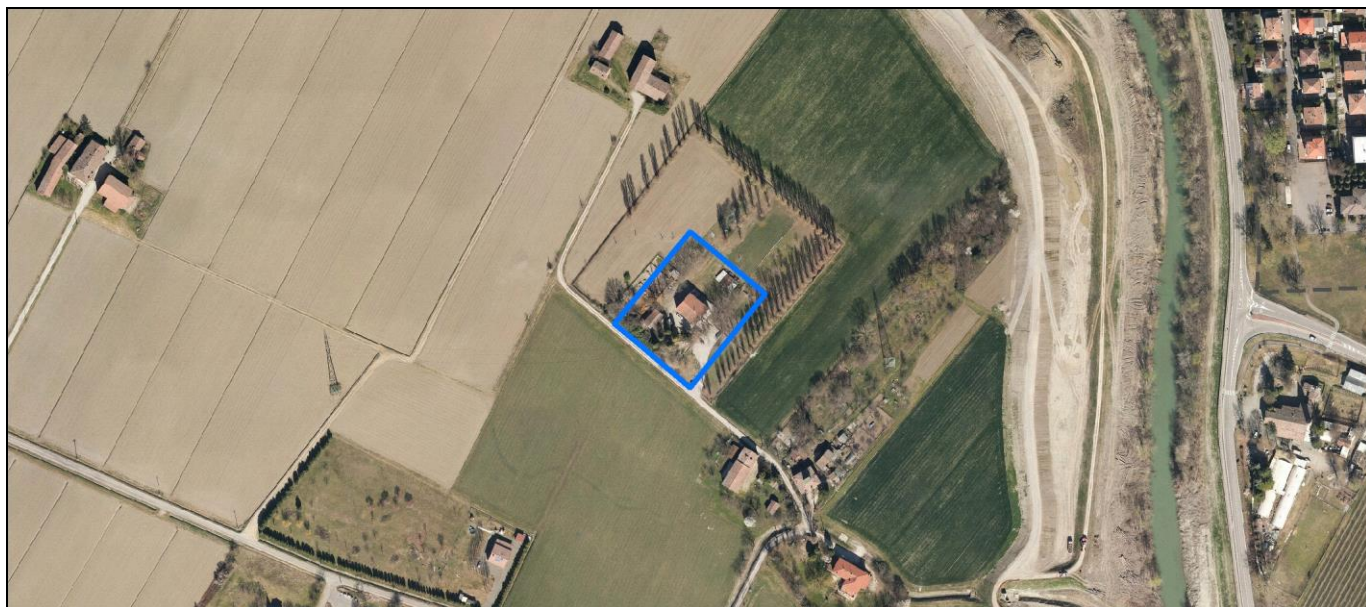
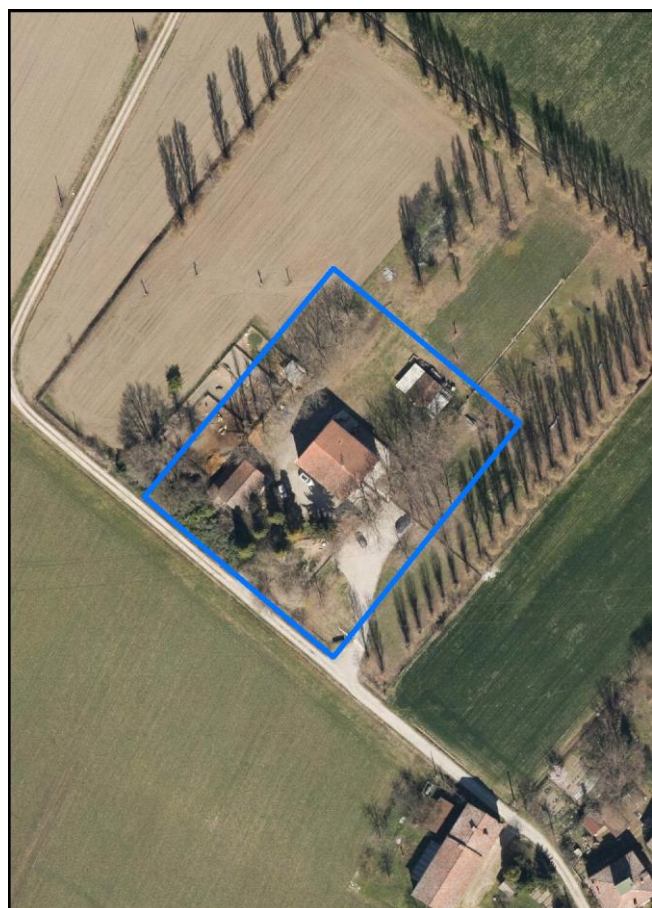
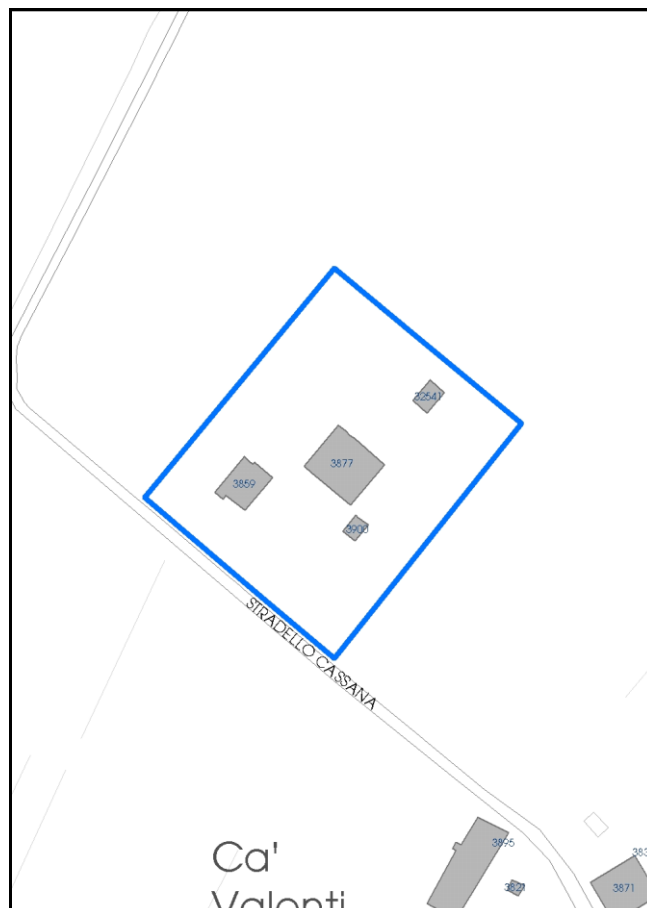


Foto aerea 2019 scala 1:2000



Estratto di mappa 2019 scala 1:2000



La perimetrazione del nucleo soprariportata è ai soli fini indicativi e non ha alcuna ricaduta normativa sulla base della disciplina di PUG.

Comune di Modena

**Codice nucleo: 56\_26dr**

nucleo recuperato

## LOCALIZZAZIONE

*Indirizzo:* STRADELLO CASSANA

*Numero civico:* 34

*Riferimenti catastali:* Foglio: 56

*Mappale:* 26

## FUNZIONI

- |  |  |   |   |
|--|--|---|---|
| <input checked="" type="checkbox"/> Residenza              | <input checked="" type="checkbox"/> Deposito | <input type="checkbox"/> Allevamento      | <input type="checkbox"/> Centro Aziendale           |
| <input type="checkbox"/> Serra/vivaio                      | <input type="checkbox"/> Agriturismo         | <input type="checkbox"/> Maneggio         | <input type="checkbox"/> Impianto di trasformazione |
| <input checked="" type="checkbox"/> Altre attività econom. | <input type="checkbox"/> Fattoria didattica  | <input type="checkbox"/> Imp. tecnologico | <input type="checkbox"/> Attività agricola residua  |

*Note:*

## DESCRIZIONE DELL'IMPIANTO INSEDIATIVO

**Impianto storico**

*Numero edifici:* 4

*Numero edifici oggetto di indagine:* 1

- ☐ Vincolo Monumentale D.Lgs. 42/2004
- ☐ Vincolo Giardino di notevole interesse
- ☐ Presenza di edifici estranei all'impianto -

*Assetto morfologico:* disposizione libera

*Elementi componenti presenti:*

- |  |  |   |   |
|--|--|---|---|
| <input checked="" type="checkbox"/> recinzione | <input checked="" type="checkbox"/> manufatto funzionale | <input type="checkbox"/> albero singolo                 | <input type="checkbox"/> alberatura a macchia |
| <input type="checkbox"/> pavimentazione        | <input checked="" type="checkbox"/> siepe                | <input checked="" type="checkbox"/> alberatura a filare | <input type="checkbox"/> altro                |

*Note elementi:*

## RELAZIONI CON IL CONTESTO TERRITORIALE

*Tipo di accesso:* ☐ accesso indiretto ☒ accesso diretto da viabilità ☐ accesso tramite stradello

*Contesto paesaggistico:*

- |  |  |
|--|--|
| <input checked="" type="checkbox"/> appartenenza ad agglomerato rurale | <input type="checkbox"/> prossimità a territorio urbanizzato |
| <input type="checkbox"/> insediamento isolato                          | <input type="checkbox"/> prossimità ad infrastrutture        |
| <input type="checkbox"/> prossimità ad area produttiva                 | <input type="checkbox"/> prossimità a corso d'acqua          |

*Criticità ambientali:* assenti

## NOTE



**SCHEDA ANALITICA EDIFICIO**

**N. 2878**

Codice nucleo: 56\_26dr

Codice edificio: 3877

**LOCALIZZAZIONE**

Indirizzo: STRADELLO CASSANA

civico: 34

Riferimenti catastali 2019

Foglio: 56

Mappale: 26

Quartiere: 4 - S.FAUSTINO - MADONNINA - QUATTRO VILLE

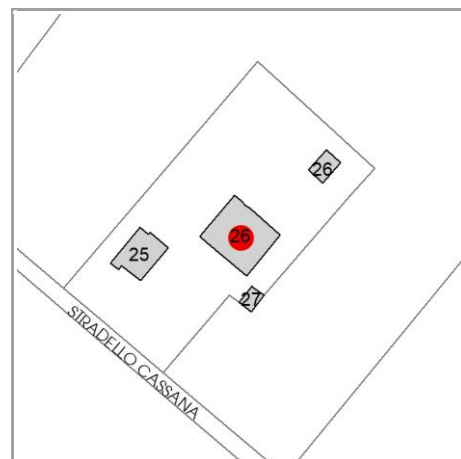
**FUNZIONE**

Funzione principale: residenza

Funzione secondaria: ambulatorio veterinario

Stato di utilizzazione: in uso

☐ Edificio produttivo agricolo dismesso



**CARATTERISTICHE DELL'EDIFICIO**

Numero di piani: 3

Numero di alloggi: 1

Superficie abitazione (mq): 227

Superficie altre funzioni (mq): 0

Epoca di costruzione: dal 1801 al 1900

Tipologia edilizia storica: **casa padronale**

☒ Coerenza con l'impianto storico originario

Integrità tipologica: originaria

Tipo di alterazione: ---

Stato di conservazione: buono

Vincolo Monumentale D.Lgs. 42/2004: non presente

**VALUTAZIONE**

☐ Valore Storico Architettonico

☒ Valore Storico Culturale Testimoniale

☐ Valore Storico Culturale Testimoniale - Edilizia Minore


**NOTE**

## DOCUMENTAZIONE FOTOGRAFICA

Foto censimento 1985/1987



Foto censimento 2017/2020





# CENSIMENTO PATRIMONIO EDILIZIO 2021

## TERRITORIO RURALE

N° IDENTIFICATIVO SCHEDA: 2879

Codice nucleo: 56\_32dr

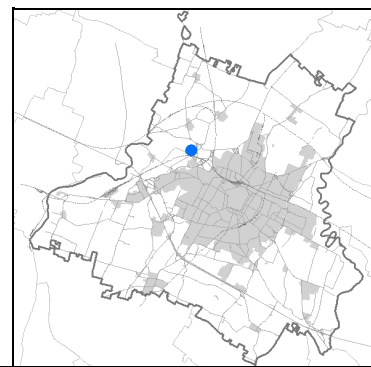


Foto aerea 2019 - C.G.R. s.p.a. Parma scala 1:5000


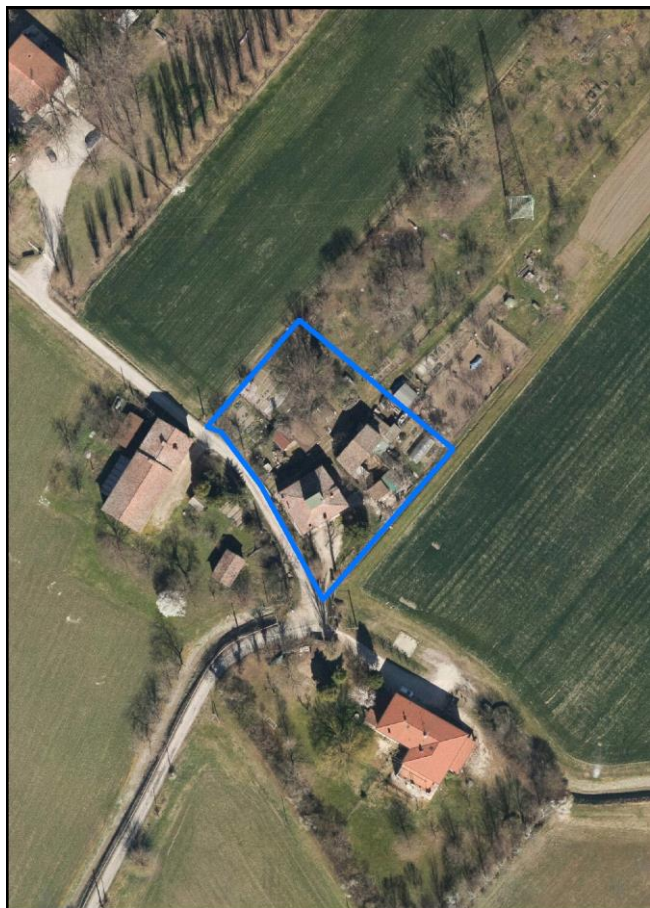
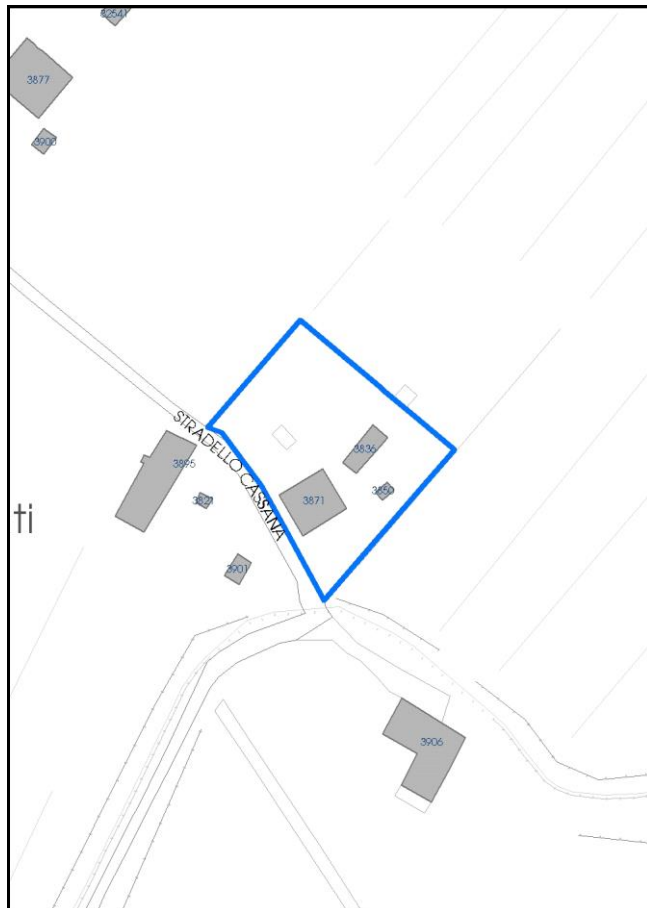


Foto aerea 2019 scala 1:2000



Estratto di mappa 2019 scala 1:2000



La perimetrazione del nucleo soprariportata è ai soli fini indicativi e non ha alcuna ricaduta normativa sulla base della disciplina di PUG.

Comune di Modena

**Codice nucleo: 56\_32dr**

nucleo recuperato

## LOCALIZZAZIONE

*Indirizzo:* STRADELLO CASSANA

*Numero civico:* 20

*Riferimenti catastali:* Foglio: 56

*Mappale:* 32

## FUNZIONI

- |   |  |   |   |
|---|--|---|---|
| <input checked="" type="checkbox"/> Residenza   | <input checked="" type="checkbox"/> Deposito | <input type="checkbox"/> Allevamento      | <input type="checkbox"/> Centro Aziendale           |
| <input type="checkbox"/> Serra/vivaio           | <input type="checkbox"/> Agriturismo         | <input type="checkbox"/> Maneggio         | <input type="checkbox"/> Impianto di trasformazione |
| <input type="checkbox"/> Altre attività econom. | <input type="checkbox"/> Fattoria didattica  | <input type="checkbox"/> Imp. tecnologico | <input type="checkbox"/> Attività agricola residua  |

*Note:*

## DESCRIZIONE DELL'IMPIANTO INSEDIATIVO

**Impianto storico**

*Numero edifici:* 3

*Numero edifici oggetto di indagine:* 1

- ☐ Vincolo Monumentale D.Lgs. 42/2004
- ☐ Vincolo Giardino di notevole interesse
- ☐ Presenza di edifici estranei all'impianto -

*Assetto morfologico:* disposizione libera

*Elementi componenti presenti:*

- |  |  |  |  |
|--|--|--|--|
| <input checked="" type="checkbox"/> recinzione     | <input checked="" type="checkbox"/> manufatto funzionale | <input type="checkbox"/> albero singolo      | <input checked="" type="checkbox"/> alberatura a macchia |
| <input checked="" type="checkbox"/> pavimentazione | <input type="checkbox"/> siepe                           | <input type="checkbox"/> alberatura a filare | <input type="checkbox"/> altro                           |

*Note elementi:*

## RELAZIONI CON IL CONTESTO TERRITORIALE

*Tipo di accesso:* ☐ accesso indiretto ☒ accesso diretto da viabilità ☐ accesso tramite stradello

*Contesto paesaggistico:*

- |  |  |
|--|--|
| <input checked="" type="checkbox"/> appartenenza ad agglomerato rurale | <input type="checkbox"/> prossimità a territorio urbanizzato |
| <input type="checkbox"/> insediamento isolato                          | <input type="checkbox"/> prossimità ad infrastrutture        |
| <input type="checkbox"/> prossimità ad area produttiva                 | <input type="checkbox"/> prossimità a corso d'acqua          |

*Criticità ambientali:* assenti

## NOTE

**SCHEDA ANALITICA EDIFICIO**

**N. 2879**

Codice nucleo: 56\_32dr

Codice edificio: 3871

**LOCALIZZAZIONE**

Indirizzo: STRADELLO CASSANA

civico: 20

Riferimenti catastali 2019

Foglio: 56

Mappale: 32

Quartiere: 4 - S.FAUSTINO - MADONNINA - QUATTRO VILLE

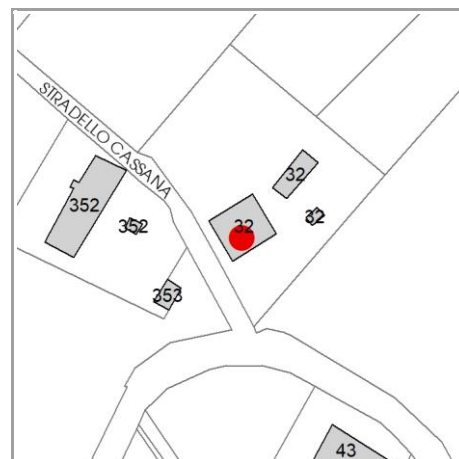
**FUNZIONE**

Funzione principale: residenza

Funzione secondaria ---

Stato di utilizzazione: in uso

☐ Edificio produttivo agricolo dismesso



**CARATTERISTICHE DELL'EDIFICIO**

Numero di piani: 2

Numero di alloggi: 2

Superficie abitazione (mq): 168

Superficie altre funzioni (mq): 0

Epoca di costruzione: dal 1801 al 1900

Tipologia edilizia storica: **edificio a blocco**

☒ Coerenza con l'impianto storico originario

Integrità tipologica: originaria

Tipo di alterazione: ---

Stato di conservazione: buono

Vincolo Monumentale D.Lgs. 42/2004: non presente

**VALUTAZIONE**

☐ Valore Storico Architettonico

☒ Valore Storico Culturale Testimoniale

☐ Valore Storico Culturale Testimoniale - Edilizia Minore

**NOTE**



## DOCUMENTAZIONE FOTOGRAFICA

Foto censimento 1985/1987



Foto censimento 2017/2020





# CENSIMENTO PATRIMONIO EDILIZIO 2021

## TERRITORIO RURALE

N° IDENTIFICATIVO SCHEDA: 2880

Codice nucleo: 56\_2

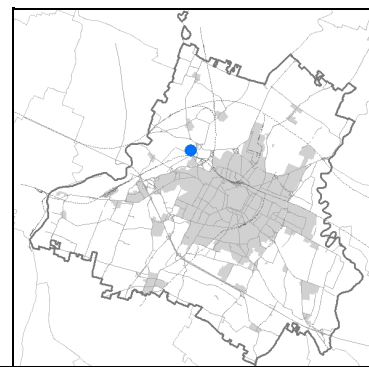


Foto aerea 2019 - C.G.R. s.p.a. Parma scala 1:5000

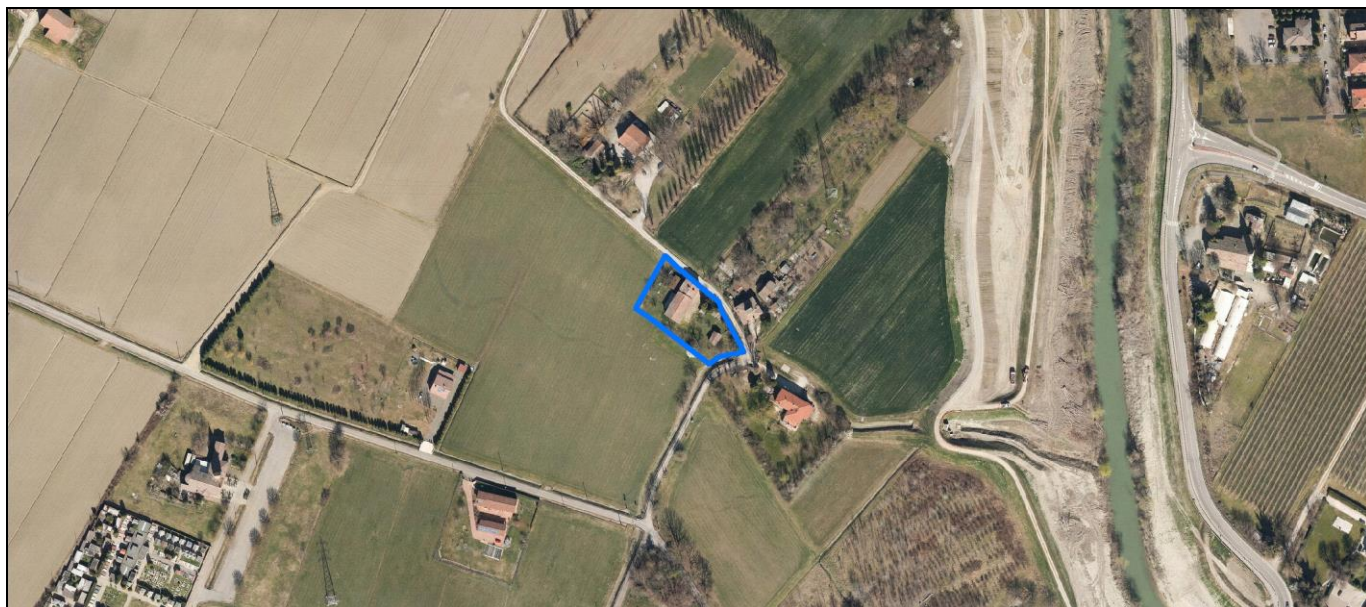



Foto aerea 2019 scala 1:2000



Estratto di mappa 2019 scala 1:2000



La perimetrazione del nucleo soprariportata è ai soli fini indicativi e non ha alcuna ricaduta normativa sulla base della disciplina di PUG.

Comune di Modena

**Codice nucleo: 56\_2**

## LOCALIZZAZIONE

*Indirizzo:* STRADELLO CASSANA

*Numero civico:* 25

*Riferimenti catastali:* Foglio: 56

*Mappale:* 352

## FUNZIONI

- |   |  |   |   |
|---|--|---|---|
| <input checked="" type="checkbox"/> Residenza   | <input checked="" type="checkbox"/> Deposito | <input type="checkbox"/> Allevamento      | <input type="checkbox"/> Centro Aziendale           |
| <input type="checkbox"/> Serra/vivaio           | <input type="checkbox"/> Agriturismo         | <input type="checkbox"/> Maneggio         | <input type="checkbox"/> Impianto di trasformazione |
| <input type="checkbox"/> Altre attività econom. | <input type="checkbox"/> Fattoria didattica  | <input type="checkbox"/> Imp. tecnologico | <input type="checkbox"/> Attività agricola residua  |

*Note:*

## DESCRIZIONE DELL'IMPIANTO INSEDIATIVO

**Impianto storico**

*Numero edifici:* 3

*Numero edifici oggetto di indagine:* 1

- ☐ Vincolo Monumentale D.Lgs. 42/2004
- ☐ Vincolo Giardino di notevole interesse
- ☐ Presenza di edifici estranei all'impianto -

*Assetto morfologico:* corte aperta

*Elementi componenti presenti:*

- |   |   |  |  |
|---|---|--|--|
| <input type="checkbox"/> recinzione     | <input type="checkbox"/> manufatto funzionale | <input type="checkbox"/> albero singolo      | <input checked="" type="checkbox"/> alberatura a macchia |
| <input type="checkbox"/> pavimentazione | <input checked="" type="checkbox"/> siepe     | <input type="checkbox"/> alberatura a filare | <input type="checkbox"/> altro                           |

*Note elementi:*

## RELAZIONI CON IL CONTESTO TERRITORIALE

*Tipo di accesso:* ☐ accesso indiretto ☒ accesso diretto da viabilità ☐ accesso tramite stradello

*Contesto paesaggistico:*

- |  |  |
|--|--|
| <input checked="" type="checkbox"/> appartenenza ad agglomerato rurale | <input type="checkbox"/> prossimità a territorio urbanizzato |
| <input type="checkbox"/> insediamento isolato                          | <input type="checkbox"/> prossimità ad infrastrutture        |
| <input type="checkbox"/> prossimità ad area produttiva                 | <input type="checkbox"/> prossimità a corso d'acqua          |

*Criticità ambientali:* assenti

## NOTE

**SCHEDA ANALITICA EDIFICIO**

**N. 2880**

Codice nucleo: 56\_2

Codice edificio: 3895

**LOCALIZZAZIONE**

Indirizzo: STRADELLO CASSANA

civico: 25

Riferimenti catastali 2019

Foglio: 56

Mappale: 352

Quartiere: 4 - S.FAUSTINO - MADONNINA - QUATTRO VILLE

**FUNZIONE**

Funzione principale: residenza

Funzione secondaria: deposito

Stato di utilizzazione: in uso

☐ Edificio produttivo agricolo dismesso



**CARATTERISTICHE DELL'EDIFICIO**

Numero di piani: 2

Numero di alloggi: 1

Superficie abitazione (mq): 200

Superficie altre funzioni (mq): 300

Epoca di costruzione: dal 1801 al 1900

Tipologia edilizia storica: **edificio a porta morta**

☒ Coerenza con l'impianto storico originario

Integrità tipologica: alterata

Tipo di alterazione: corpo annesso precario

Stato di conservazione: medio

Vincolo Monumentale D.Lgs. 42/2004: non presente

**VALUTAZIONE**

☐ Valore Storico Architettonico

☒ Valore Storico Culturale Testimoniale

☐ Valore Storico Culturale Testimoniale - Edilizia Minore

**NOTE**



## DOCUMENTAZIONE FOTOGRAFICA

Foto censimento 1985/1987



Foto censimento 2017/2020



# CENSIMENTO PATRIMONIO EDILIZIO 2021 TERRITORIO RURALE

N° IDENTIFICATIVO SCHEDA: 2881

Codice nucleo: 56\_53dr

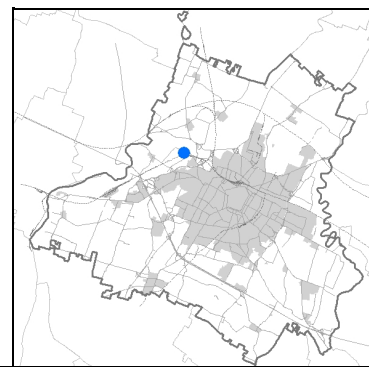
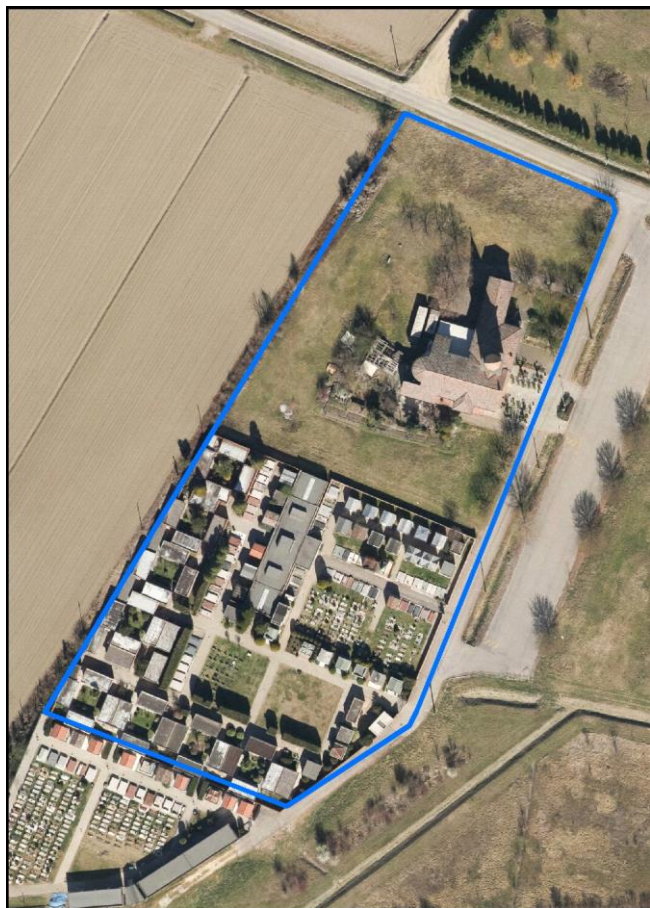


Foto aerea 2019 - C.G.R. s.p.a. Parma scala 1:5000



Foto aerea 2019 scala 1:2000



Estratto di mappa 2019 scala 1:2000



La perimetrazione del nucleo soprariportata è ai soli fini indicativi e non ha alcuna ricaduta normativa sulla base della disciplina di PUG.

Comune di Modena

**Codice nucleo: 56\_53dr**

nucleo recuperato

## LOCALIZZAZIONE

*Indirizzo:* STRADA NUOVA DI FRETO

*Numero civico:* 31

*Riferimenti catastali:* Foglio: 56

*Mappale:* 53

## FUNZIONI

- |  |   |   |   |
|--|---|---|---|
| <input checked="" type="checkbox"/> Residenza              | <input type="checkbox"/> Deposito           | <input type="checkbox"/> Allevamento      | <input type="checkbox"/> Centro Aziendale           |
| <input type="checkbox"/> Serra/vivaio                      | <input type="checkbox"/> Agriturismo        | <input type="checkbox"/> Maneggio         | <input type="checkbox"/> Impianto di trasformazione |
| <input checked="" type="checkbox"/> Altre attività econom. | <input type="checkbox"/> Fattoria didattica | <input type="checkbox"/> Imp. tecnologico | <input type="checkbox"/> Attività agricola residua  |

*Note:*

## DESCRIZIONE DELL'IMPIANTO INSEDIATIVO

**Impianto storico**

*Numero edifici:* 4

*Numero edifici oggetto di indagine:* 4

- ☐ Vincolo Monumentale D.Lgs. 42/2004
- ☐ Vincolo Giardino di notevole interesse
- ☐ Presenza di edifici estranei all'impianto -

*Assetto morfologico:* disposizione libera

*Elementi componenti presenti:*

- |  |  |  |  |
|--|--|--|--|
| <input checked="" type="checkbox"/> recinzione     | <input checked="" type="checkbox"/> manufatto funzionale | <input type="checkbox"/> albero singolo      | <input checked="" type="checkbox"/> alberatura a macchia |
| <input checked="" type="checkbox"/> pavimentazione | <input checked="" type="checkbox"/> siepe                | <input type="checkbox"/> alberatura a filare | <input type="checkbox"/> altro                           |

*Note elementi:*

## RELAZIONI CON IL CONTESTO TERRITORIALE

*Tipo di accesso:* ☐ accesso indiretto ☒ accesso diretto da viabilità ☐ accesso tramite stradello

*Contesto paesaggistico:*

- |  |  |
|--|--|
| <input checked="" type="checkbox"/> appartenenza ad agglomerato rurale | <input type="checkbox"/> prossimità a territorio urbanizzato     |
| <input type="checkbox"/> insediamento isolato                          | <input checked="" type="checkbox"/> prossimità ad infrastrutture |
| <input type="checkbox"/> prossimità ad area produttiva                 | <input type="checkbox"/> prossimità a corso d'acqua              |

*Criticità ambientali:* assenti

## NOTE

**SCHEDA ANALITICA EDIFICIO**

**N. 2881**

Codice nucleo: 56\_53dr

Codice edificio: 3855

Chiesa parrocchiale del Santissimo Salvatore

**LOCALIZZAZIONE**

Indirizzo: STRADA NUOVA DI FRETO

civico: 31

Riferimenti catastali 2019

Foglio: 56

Mappale: 51

Quartiere: 4 - S.FAUSTINO - MADONNINA - QUATTRO VILLE

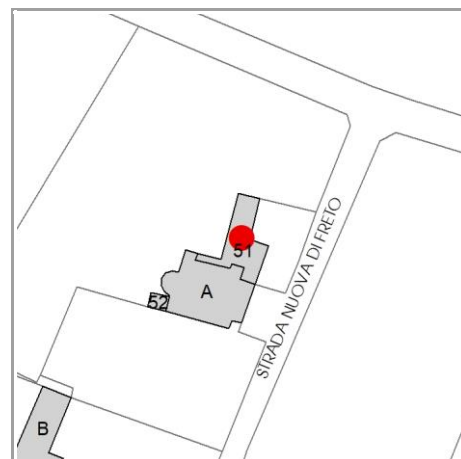
**FUNZIONE**

Funzione principale: cappella religiosa

Funzione secondaria: residenza

Stato di utilizzazione: in uso

☐ Edificio produttivo agricolo dismesso



**CARATTERISTICHE DELL'EDIFICIO**

Numero di piani: 2

Numero di alloggi: 3

Superficie abitazione (mq): 0

Superficie altre funzioni (mq): 176

Epoca di costruzione: fino al 1800

Tipologia edilizia storica: **cappella religiosa / oratorio**

☒ Coerenza con l'impianto storico originario

Integrità tipologica: originaria

Tipo di alterazione: ---

Stato di conservazione: medio

Vincolo Monumentale D.Lgs. 42/2004: Ope Legis 27

**VALUTAZIONE**

☒ Valore Storico Architettonico

☐ Valore Storico Culturale Testimoniale

☐ Valore Storico Culturale Testimoniale - Edilizia Minore

**NOTE**



## DOCUMENTAZIONE FOTOGRAFICA

Foto censimento 1985/1987



Foto censimento 2017/2020



# CENSIMENTO PATRIMONIO EDILIZIO 2021 TERRITORIO RURALE

N° IDENTIFICATIVO SCHEDA: 2882

Codice nucleo: 56\_53dr

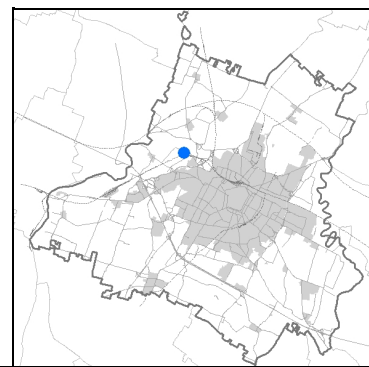
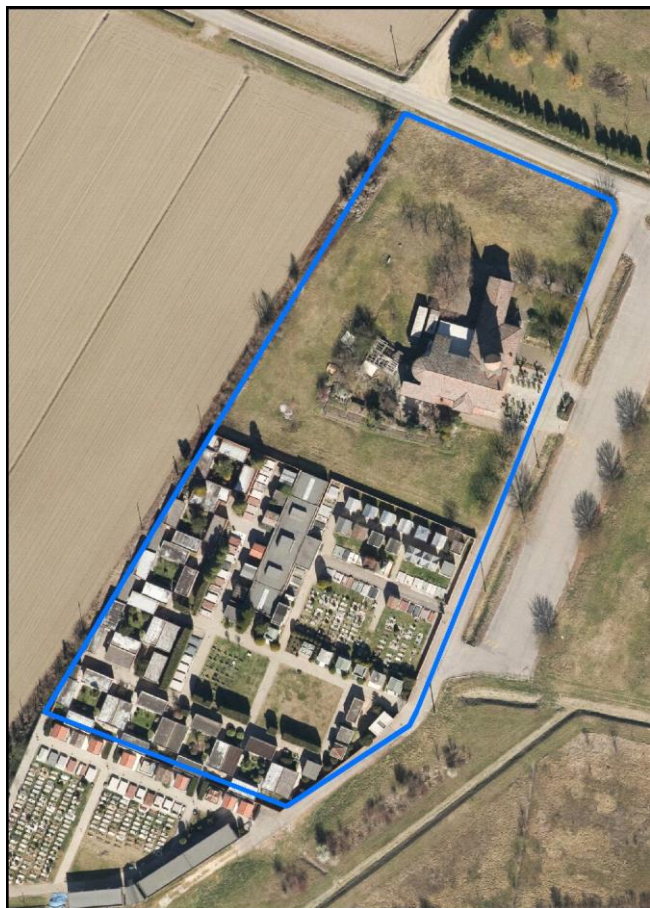


Foto aerea 2019 - C.G.R. s.p.a. Parma scala 1:5000



Foto aerea 2019 scala 1:2000



Estratto di mappa 2019 scala 1:2000



La perimetrazione del nucleo soprariportata è ai soli fini indicativi e non ha alcuna ricaduta normativa sulla base della disciplina di PUG.



Comune di Modena

**Codice nucleo: 56\_53dr**

nucleo recuperato

## LOCALIZZAZIONE

*Indirizzo:* STRADA NUOVA DI FRETO

*Numero civico:* 31

*Riferimenti catastali:* Foglio: 56

*Mappale:* 53

## FUNZIONI

- |  |   |   |   |
|--|---|---|---|
| <input checked="" type="checkbox"/> Residenza              | <input type="checkbox"/> Deposito           | <input type="checkbox"/> Allevamento      | <input type="checkbox"/> Centro Aziendale           |
| <input type="checkbox"/> Serra/vivaio                      | <input type="checkbox"/> Agriturismo        | <input type="checkbox"/> Maneggio         | <input type="checkbox"/> Impianto di trasformazione |
| <input checked="" type="checkbox"/> Altre attività econom. | <input type="checkbox"/> Fattoria didattica | <input type="checkbox"/> Imp. tecnologico | <input type="checkbox"/> Attività agricola residua  |

*Note:*

## DESCRIZIONE DELL'IMPIANTO INSEDIATIVO

**Impianto storico**

*Numero edifici:* 4

*Numero edifici oggetto di indagine:* 4

- ☐ Vincolo Monumentale D.Lgs. 42/2004
- ☐ Vincolo Giardino di notevole interesse
- ☐ Presenza di edifici estranei all'impianto -

*Assetto morfologico:* disposizione libera

*Elementi componenti presenti:*

- |  |  |  |  |
|--|--|--|--|
| <input checked="" type="checkbox"/> recinzione     | <input checked="" type="checkbox"/> manufatto funzionale | <input type="checkbox"/> albero singolo      | <input checked="" type="checkbox"/> alberatura a macchia |
| <input checked="" type="checkbox"/> pavimentazione | <input checked="" type="checkbox"/> siepe                | <input type="checkbox"/> alberatura a filare | <input type="checkbox"/> altro                           |

*Note elementi:*

## RELAZIONI CON IL CONTESTO TERRITORIALE

*Tipo di accesso:* ☐ accesso indiretto ☒ accesso diretto da viabilità ☐ accesso tramite stradello

*Contesto paesaggistico:*

- |  |  |
|--|--|
| <input checked="" type="checkbox"/> appartenenza ad agglomerato rurale | <input type="checkbox"/> prossimità a territorio urbanizzato     |
| <input type="checkbox"/> insediamento isolato                          | <input checked="" type="checkbox"/> prossimità ad infrastrutture |
| <input type="checkbox"/> prossimità ad area produttiva                 | <input type="checkbox"/> prossimità a corso d'acqua              |

*Criticità ambientali:* assenti

## NOTE

**SCHEDA ANALITICA EDIFICIO**

**N. 2882**

Codice nucleo: 56\_53dr

Codice edificio: 3867

Chiesa parrocchiale del Santissimo Salvatore

**LOCALIZZAZIONE**

Indirizzo: STRADA NUOVA DI FRETO

civico: 31

Riferimenti catastali 2019

Foglio: 56

Mappale: 52

Quartiere: 4 - S.FAUSTINO - MADONNINA - QUATTRO VILLE

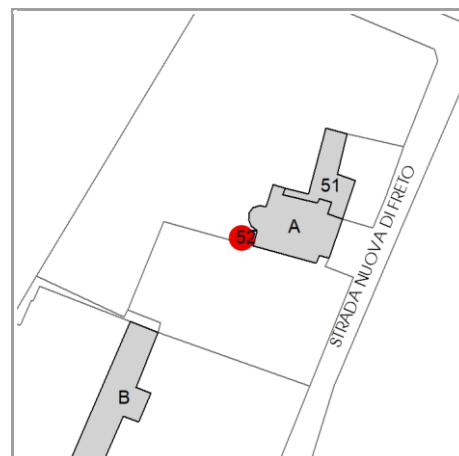
**FUNZIONE**

Funzione principale: canonica

Funzione secondaria ---

Stato di utilizzazione: in uso

☐ Edificio produttivo agricolo dismesso



**CARATTERISTICHE DELL'EDIFICIO**

Numero di piani: 3

Numero di alloggi: 0

Superficie abitazione (mq): 0

Superficie altre funzioni (mq): 19

Epoca di costruzione: fino al 1800

Tipologia edilizia storica: **bassocomodo**

☒ Coerenza con l'impianto storico originario

Integrità tipologica: originaria

Tipo di alterazione: ---

Stato di conservazione: medio

Vincolo Monumentale D.Lgs. 42/2004: Ope Legis 27

**VALUTAZIONE**

☒ Valore Storico Architettonico

☐ Valore Storico Culturale Testimoniale

☐ Valore Storico Culturale Testimoniale - Edilizia Minore

**NOTE**

## DOCUMENTAZIONE FOTOGRAFICA

Foto censimento 1985/1987



Foto censimento 2017/2020





# CENSIMENTO PATRIMONIO EDILIZIO 2021 TERRITORIO RURALE

N° IDENTIFICATIVO SCHEDA: 2883

Codice nucleo: 56\_63dr

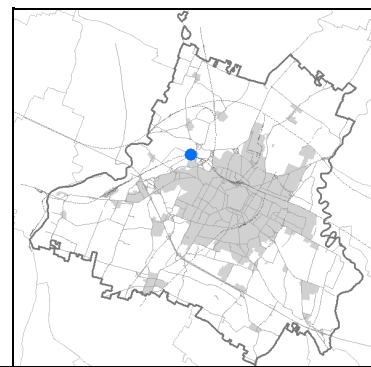


Foto aerea 2019 - C.G.R. s.p.a. Parma scala 1:5000





Foto aerea 2019 scala 1:2000



Estratto di mappa 2019 scala 1:2000



La perimetrazione del nucleo soprariportata è ai soli fini indicativi e non ha alcuna ricaduta normativa sulla base della disciplina di PUG.

Comune di Modena

**Codice nucleo: 56\_63dr**

nucleo recuperato

## LOCALIZZAZIONE

*Indirizzo:* STRADA PONTE ALTO NORD

*Numero civico:* 342

*Riferimenti catastali:* Foglio: 56

*Mappale:* 63

## FUNZIONI

- |   |  |   |   |
|---|--|---|---|
| <input checked="" type="checkbox"/> Residenza   | <input checked="" type="checkbox"/> Deposito | <input type="checkbox"/> Allevamento      | <input type="checkbox"/> Centro Aziendale           |
| <input type="checkbox"/> Serra/vivaio           | <input type="checkbox"/> Agriturismo         | <input type="checkbox"/> Maneggio         | <input type="checkbox"/> Impianto di trasformazione |
| <input type="checkbox"/> Altre attività econom. | <input type="checkbox"/> Fattoria didattica  | <input type="checkbox"/> Imp. tecnologico | <input type="checkbox"/> Attività agricola residua  |

*Note:*

## DESCRIZIONE DELL'IMPIANTO INSEDIATIVO

**Impianto storico**

*Numero edifici:* 2

*Numero edifici oggetto di indagine:* 1

- ☐ Vincolo Monumentale D.Lgs. 42/2004
- ☒ Vincolo Giardino di notevole interesse **ALB078**
- ☐ Presenza di edifici estranei all'impianto -

*Assetto morfologico:* cortile

*Elementi componenti presenti:*

- |  |  |  |  |
|--|--|--|--|
| <input checked="" type="checkbox"/> recinzione     | <input checked="" type="checkbox"/> manufatto funzionale | <input type="checkbox"/> albero singolo      | <input checked="" type="checkbox"/> alberatura a macchia |
| <input checked="" type="checkbox"/> pavimentazione | <input checked="" type="checkbox"/> siepe                | <input type="checkbox"/> alberatura a filare | <input type="checkbox"/> altro                           |

*Note elementi:*

## RELAZIONI CON IL CONTESTO TERRITORIALE

*Tipo di accesso:* ☐ accesso indiretto ☒ accesso diretto da viabilità ☐ accesso tramite stradello

*Contesto paesaggistico:*

- |   |  |
|---|--|
| <input type="checkbox"/> appartenenza ad agglomerato rurale | <input type="checkbox"/> prossimità a territorio urbanizzato     |
| <input checked="" type="checkbox"/> insediamento isolato    | <input checked="" type="checkbox"/> prossimità ad infrastrutture |
| <input type="checkbox"/> prossimità ad area produttiva      | <input type="checkbox"/> prossimità a corso d'acqua              |

*Criticità ambientali:* fonti esterne

limitrofo ferrovia

## NOTE

Il giardino di notevole interesse occupa solo una parte del nucleo.



**SCHEDA ANALITICA EDIFICIO**

**N. 2883**

Codice nucleo: 56\_63dr

Codice edificio: 3898

**LOCALIZZAZIONE**

Indirizzo: STRADA PONTE ALTO NORD

civico: 342

Riferimenti catastali 2019

Foglio: 56

Mappale: 63

Quartiere: 4 - S.FAUSTINO - MADONNINA - QUATTRO VILLE

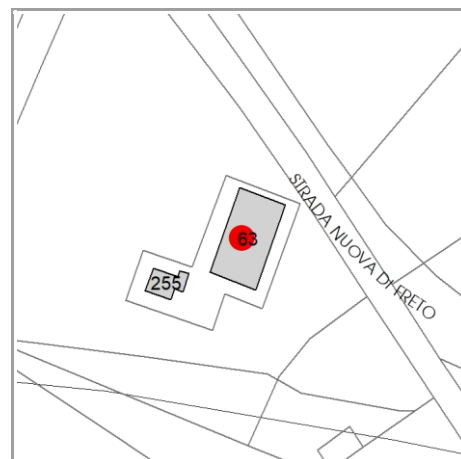
**FUNZIONE**

Funzione principale: residenza

Funzione secondaria ---

Stato di utilizzazione: in uso

☐ Edificio produttivo agricolo dismesso



**CARATTERISTICHE DELL'EDIFICIO**

Numero di piani: 2

Numero di alloggi: 2

Superficie abitazione (mq): 304

Superficie altre funzioni (mq): 0

Epoca di costruzione: dal 1801 al 1900

Tipologia edilizia storica: **edificio a porta morta**

☒ Coerenza con l'impianto storico originario

Integrità tipologica: originaria

Tipo di alterazione: ---

Stato di conservazione: buono

Vincolo Monumentale D.Lgs. 42/2004: non presente

**VALUTAZIONE**

☐ Valore Storico Architettonico

☒ Valore Storico Culturale Testimoniale

☐ Valore Storico Culturale Testimoniale - Edilizia Minore

**NOTE**

## DOCUMENTAZIONE FOTOGRAFICA

Foto censimento 1985/1987



Foto censimento 2017/2020





# CENSIMENTO PATRIMONIO EDILIZIO 2021 TERRITORIO RURALE

N° IDENTIFICATIVO SCHEDA: 2884

Codice nucleo: 56\_85dr

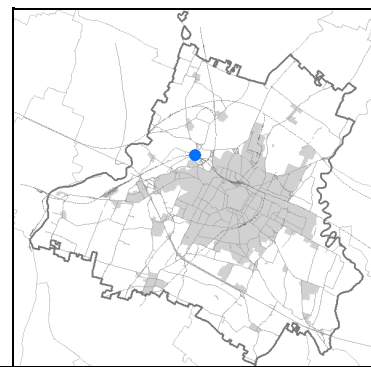


Foto aerea 2019 - C.G.R. s.p.a. Parma scala 1:5000


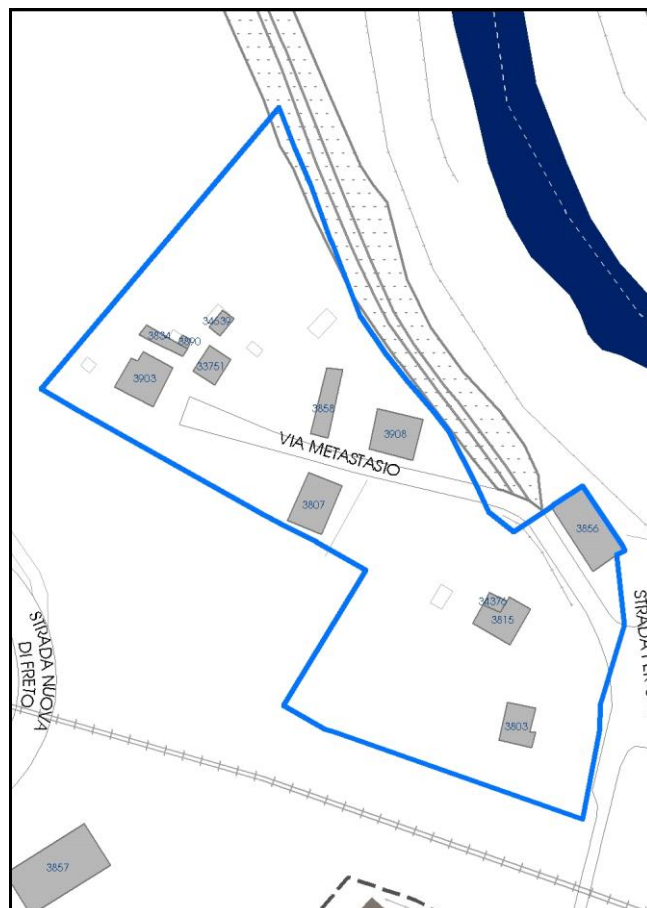


Foto aerea 2019 scala 1:2000



Estratto di mappa 2019 scala 1:2000



La perimetrazione del nucleo soprariportata è ai soli fini indicativi e non ha alcuna ricaduta normativa sulla base della disciplina di PUG.

Comune di Modena

**Codice nucleo: 56\_85dr**

nucleo recuperato

## LOCALIZZAZIONE

*Indirizzo:* VIA PIETRO METASTASIO

*Numero civico:* 10

*Riferimenti catastali:* Foglio: 56

*Mappale:* 85

## FUNZIONI

- |   |  |   |   |
|---|--|---|---|
| <input checked="" type="checkbox"/> Residenza   | <input checked="" type="checkbox"/> Deposito | <input type="checkbox"/> Allevamento      | <input type="checkbox"/> Centro Aziendale           |
| <input type="checkbox"/> Serra/vivaio           | <input type="checkbox"/> Agriturismo         | <input type="checkbox"/> Maneggio         | <input type="checkbox"/> Impianto di trasformazione |
| <input type="checkbox"/> Altre attività econom. | <input type="checkbox"/> Fattoria didattica  | <input type="checkbox"/> Imp. tecnologico | <input type="checkbox"/> Attività agricola residua  |

*Note:*

## DESCRIZIONE DELL'IMPIANTO INSEDIATIVO

**Impianto storico**

*Numero edifici:* 11

*Numero edifici oggetto di indagine:* 1

- ☐ Vincolo Monumentale D.Lgs. 42/2004
- ☐ Vincolo Giardino di notevole interesse
- ☐ Presenza di edifici estranei all'impianto -

*Assetto morfologico:* disposizione libera

*Elementi componenti presenti:*

- |  |   |  |  |
|--|---|--|--|
| <input checked="" type="checkbox"/> recinzione     | <input type="checkbox"/> manufatto funzionale | <input type="checkbox"/> albero singolo      | <input checked="" type="checkbox"/> alberatura a macchia |
| <input checked="" type="checkbox"/> pavimentazione | <input checked="" type="checkbox"/> siepe     | <input type="checkbox"/> alberatura a filare | <input type="checkbox"/> altro                           |

*Note elementi:*

## RELAZIONI CON IL CONTESTO TERRITORIALE

*Tipo di accesso:* ☐ accesso indiretto ☒ accesso diretto da viabilità ☐ accesso tramite stradello

*Contesto paesaggistico:*

- |   |  |
|---|--|
| <input type="checkbox"/> appartenenza ad agglomerato rurale | <input type="checkbox"/> prossimità a territorio urbanizzato     |
| <input checked="" type="checkbox"/> insediamento isolato    | <input checked="" type="checkbox"/> prossimità ad infrastrutture |
| <input type="checkbox"/> prossimità ad area produttiva      | <input checked="" type="checkbox"/> prossimità a corso d'acqua   |

*Criticità ambientali:* fonti esterne

limitrofo ferrovia

## NOTE

**SCHEDA ANALITICA EDIFICIO**

**N. 2884**

Codice nucleo: 56\_85dr

Codice edificio: 3908

**LOCALIZZAZIONE**

Indirizzo: VIA PIETRO METASTASIO

civico: 10

Riferimenti catastali 2019

Foglio: 56

Mappale: 85

Quartiere: 4 - S.FAUSTINO - MADONNINA - QUATTRO VILLE

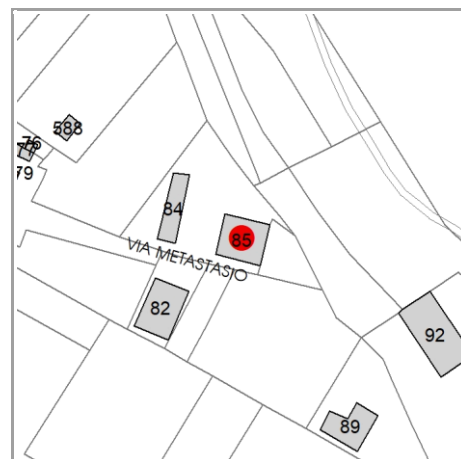
**FUNZIONE**

Funzione principale: residenza

Funzione secondaria ---

Stato di utilizzazione: in uso

☐ Edificio produttivo agricolo dismesso



**CARATTERISTICHE DELL'EDIFICIO**

Numero di piani: 3

Numero di alloggi: 1

Superficie abitazione (mq): 134

Superficie altre funzioni (mq): 0

Epoca di costruzione: dal 1801 al 1900

Tipologia edilizia storica: **edificio a blocco**

☒ Coerenza con l'impianto storico originario

Integrità tipologica: originaria

Tipo di alterazione: ---

Stato di conservazione: buono

Vincolo Monumentale D.Lgs. 42/2004: non presente

**VALUTAZIONE**

☐ Valore Storico Architettonico

☒ Valore Storico Culturale Testimoniale

☐ Valore Storico Culturale Testimoniale - Edilizia Minore

**NOTE**



## DOCUMENTAZIONE FOTOGRAFICA

Foto censimento 1985/1987



Foto censimento 2017/2020



# CENSIMENTO PATRIMONIO EDILIZIO 2021 TERRITORIO RURALE

N° IDENTIFICATIVO SCHEDA: 2885

Codice nucleo: 56\_137dr

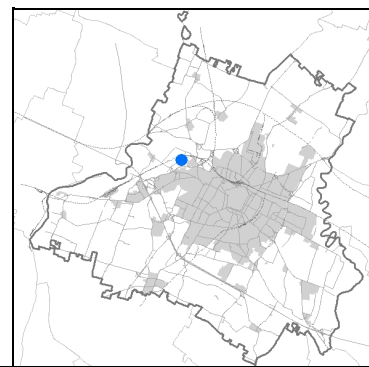


Foto aerea 2019 - C.G.R. s.p.a. Parma scala 1:5000


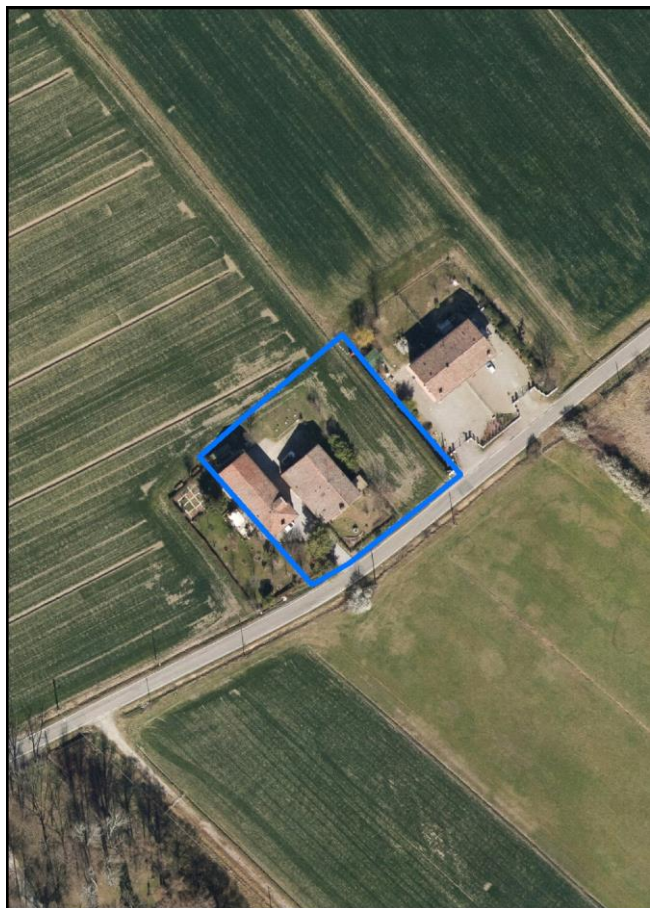
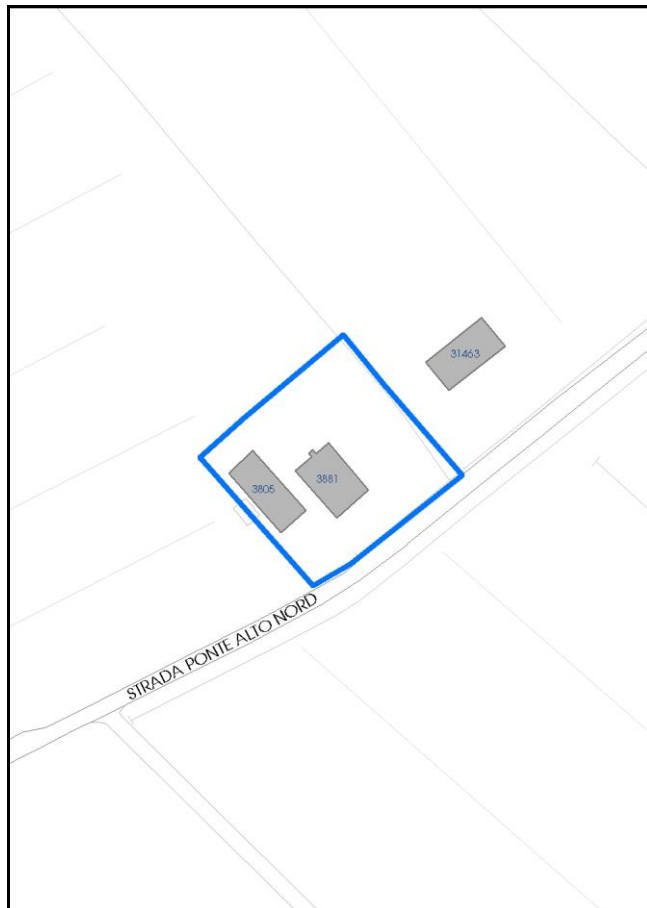


Foto aerea 2019 scala 1:2000



Estratto di mappa 2019 scala 1:2000



La perimetrazione del nucleo soprariportata è ai soli fini indicativi e non ha alcuna ricaduta normativa sulla base della disciplina di PUG.



Comune di Modena

**Codice nucleo: 56\_137dr**

nucleo recuperato

## LOCALIZZAZIONE

*Indirizzo:* STRADA PONTE ALTO NORD

*Numero civico:* 303

*Riferimenti catastali:* Foglio: 56

*Mappale:* 137

## FUNZIONI

- |   |   |   |   |
|---|---|---|---|
| <input checked="" type="checkbox"/> Residenza   | <input type="checkbox"/> Deposito           | <input type="checkbox"/> Allevamento      | <input type="checkbox"/> Centro Aziendale           |
| <input type="checkbox"/> Serra/vivaio           | <input type="checkbox"/> Agriturismo        | <input type="checkbox"/> Maneggio         | <input type="checkbox"/> Impianto di trasformazione |
| <input type="checkbox"/> Altre attività econom. | <input type="checkbox"/> Fattoria didattica | <input type="checkbox"/> Imp. tecnologico | <input type="checkbox"/> Attività agricola residua  |

*Note:*

## DESCRIZIONE DELL'IMPIANTO INSEDIATIVO

**Impianto storico**

*Numero edifici:* 2

*Numero edifici oggetto di indagine:* 1

- ☐ Vincolo Monumentale D.Lgs. 42/2004
- ☐ Vincolo Giardino di notevole interesse
- ☐ Presenza di edifici estranei all'impianto -

*Assetto morfologico:* disposizione libera

*Elementi componenti presenti:*

- |  |   |  |  |
|--|---|--|--|
| <input checked="" type="checkbox"/> recinzione     | <input type="checkbox"/> manufatto funzionale | <input type="checkbox"/> albero singolo      | <input checked="" type="checkbox"/> alberatura a macchia |
| <input checked="" type="checkbox"/> pavimentazione | <input checked="" type="checkbox"/> siepe     | <input type="checkbox"/> alberatura a filare | <input type="checkbox"/> altro                           |

*Note elementi:*

## RELAZIONI CON IL CONTESTO TERRITORIALE

*Tipo di accesso:* ☐ accesso indiretto ☒ accesso diretto da viabilità ☐ accesso tramite stradello

*Contesto paesaggistico:*

- |  |  |
|--|--|
| <input checked="" type="checkbox"/> appartenenza ad agglomerato rurale | <input type="checkbox"/> prossimità a territorio urbanizzato     |
| <input type="checkbox"/> insediamento isolato                          | <input checked="" type="checkbox"/> prossimità ad infrastrutture |
| <input type="checkbox"/> prossimità ad area produttiva                 | <input type="checkbox"/> prossimità a corso d'acqua              |

*Criticità ambientali:* assenti

## NOTE

**SCHEDA ANALITICA EDIFICIO**

**N. 2885**

Codice nucleo: 56\_137dr

Codice edificio: 3881

**LOCALIZZAZIONE**

Indirizzo: STRADA PONTE ALTO NORD

civico: 303

Riferimenti catastali 2019

Foglio: 56

Mappale: 137

Quartiere: 4 - S.FAUSTINO - MADONNINA - QUATTRO VILLE

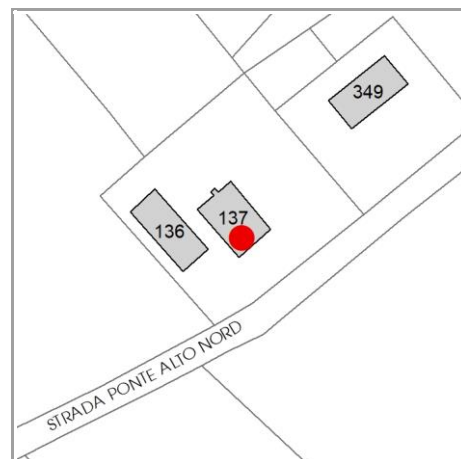
**FUNZIONE**

Funzione principale: residenza

Funzione secondaria ---

Stato di utilizzazione: in uso

☐ Edificio produttivo agricolo dismesso



**CARATTERISTICHE DELL'EDIFICIO**

Numero di piani: 2

Numero di alloggi: 2

Superficie abitazione (mq): 188

Superficie altre funzioni (mq): 0

Epoca di costruzione: fino al 1800

Tipologia edilizia storica: **casa colonica**

☒ Coerenza con l'impianto storico originario

Integrità tipologica: alterata

Tipo di alterazione: finiture

Stato di conservazione: buono

Vincolo Monumentale D.Lgs. 42/2004: non presente

**VALUTAZIONE**

☐ Valore Storico Architettonico

☒ Valore Storico Culturale Testimoniale

☐ Valore Storico Culturale Testimoniale - Edilizia Minore

**NOTE**

## DOCUMENTAZIONE FOTOGRAFICA

Foto censimento 1985/1987



Foto censimento 2017/2020





# CENSIMENTO PATRIMONIO EDILIZIO 2021 TERRITORIO RURALE

N° IDENTIFICATIVO SCHEDA: 2886

Codice nucleo: 56\_403d

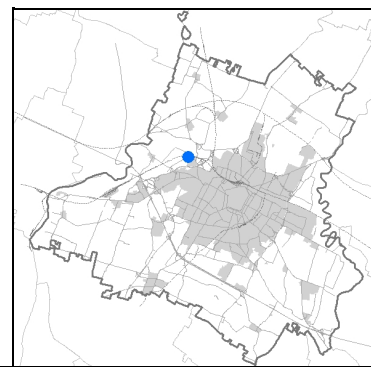


Foto aerea 2019 - C.G.R. s.p.a. Parma scala 1:5000



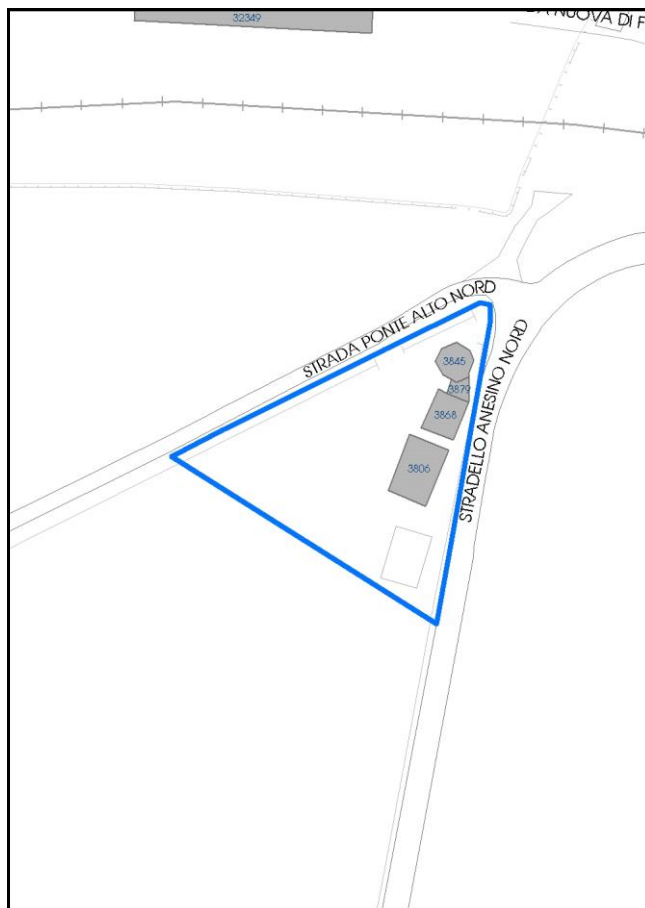


Foto aerea 2019 scala 1:2000



Estratto di mappa 2019 scala 1:2000



La perimetrazione del nucleo soprariportata è ai soli fini indicativi e non ha alcuna ricaduta normativa sulla base della disciplina di PUG.

Comune di Modena

**Codice nucleo: 56\_403d**

nucleo non recuperato

## LOCALIZZAZIONE

*Indirizzo:* STRADA PONTE ALTO NORD

*Numero civico:* 332

*Riferimenti catastali:* Foglio: 56

*Mappale:* 149

## FUNZIONI

- |   |   |   |   |
|---|---|---|---|
| <input checked="" type="checkbox"/> Residenza   | <input type="checkbox"/> Deposito           | <input type="checkbox"/> Allevamento      | <input type="checkbox"/> Centro Aziendale           |
| <input type="checkbox"/> Serra/vivaio           | <input type="checkbox"/> Agriturismo        | <input type="checkbox"/> Maneggio         | <input type="checkbox"/> Impianto di trasformazione |
| <input type="checkbox"/> Altre attività econom. | <input type="checkbox"/> Fattoria didattica | <input type="checkbox"/> Imp. tecnologico | <input type="checkbox"/> Attività agricola residua  |

*Note:*

## DESCRIZIONE DELL'IMPIANTO INSEDIATIVO

**Impianto storico**

*Numero edifici:* 4

*Numero edifici oggetto di indagine:* 3

- ☐ Vincolo Monumentale D.Lgs. 42/2004
- ☐ Vincolo Giardino di notevole interesse
- ☒ Presenza di edifici estranei all'impianto - presenza di strutture non censite

*Assetto morfologico:* cortile

*Elementi componenti presenti:*

- |  |   |   |  |
|--|---|---|--|
| <input checked="" type="checkbox"/> recinzione | <input type="checkbox"/> manufatto funzionale | <input type="checkbox"/> albero singolo                 | <input checked="" type="checkbox"/> alberatura a macchia |
| <input type="checkbox"/> pavimentazione        | <input checked="" type="checkbox"/> siepe     | <input checked="" type="checkbox"/> alberatura a filare | <input type="checkbox"/> altro                           |

*Note elementi:*

## RELAZIONI CON IL CONTESTO TERRITORIALE

*Tipo di accesso:* ☐ accesso indiretto ☐ accesso diretto da viabilità ☐ accesso tramite stradello

*Contesto paesaggistico:*

- |   |  |
|---|--|
| <input type="checkbox"/> appartenenza ad agglomerato rurale | <input type="checkbox"/> prossimità a territorio urbanizzato     |
| <input checked="" type="checkbox"/> insediamento isolato    | <input checked="" type="checkbox"/> prossimità ad infrastrutture |
| <input type="checkbox"/> prossimità ad area produttiva      | <input type="checkbox"/> prossimità a corso d'acqua              |

*Criticità ambientali:* fonti esterne  
(ferrovia 60 m)

## NOTE

**SCHEDA ANALITICA EDIFICIO**

**N. 2886**

Codice nucleo: 56\_403d

Codice edificio: 3845

**LOCALIZZAZIONE**

*Indirizzo:* STRADA PONTE ALTO NORD

*civico:* 332

*Riferimenti catastali 2019*

*Foglio:* 56

*Mappale:* 146

*Quartiere:* 4 - S.FAUSTINO - MADONNINA - QUATTRO VILLE

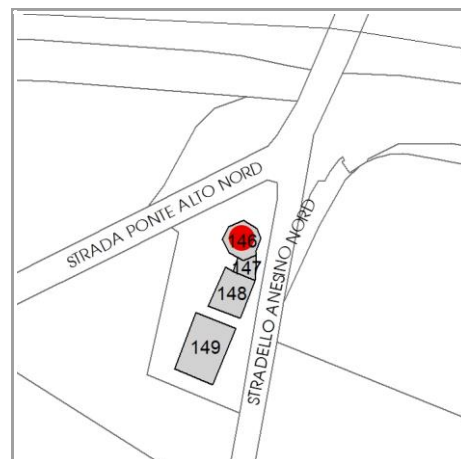
**FUNZIONE**

*Funzione principale:* deposito

*Funzione secondaria* ---

*Stato di utilizzazione:* in uso

☐ *Edificio produttivo agricolo dismesso*



**CARATTERISTICHE DELL'EDIFICIO**

*Numero di piani:*

*Numero di alloggi:* 0

*Superficie abitazione (mq):* 0

*Superficie altre funzioni (mq):* 0

*Epoca di costruzione:* dal 1901 al 1945

*Tipologia edilizia storica:* **caseificio**

☒ *Coerenza con l'impianto storico originario*

*Integrità tipologica:*

*Tipo di alterazione:* ---

*Stato di conservazione:* medio

*Vincolo Monumentale D.Lgs. 42/2004:* non presente

**VALUTAZIONE**

☐ Valore Storico Architettonico

☒ Valore Storico Culturale Testimoniale

☐ Valore Storico Culturale Testimoniale - Edilizia Minore

**NOTE**

## DOCUMENTAZIONE FOTOGRAFICA

Foto censimento 1985/1987



Foto censimento 2017/2020



# CENSIMENTO PATRIMONIO EDILIZIO 2021

## TERRITORIO RURALE

N° IDENTIFICATIVO SCHEDA: 2887

Codice nucleo: 56\_403d



Foto aerea 2019 - C.G.R. s.p.a. Parma scala 1:5000





Foto aerea 2019 scala 1:2000



Estratto di mappa 2019 scala 1:2000



La perimetrazione del nucleo soprariportata è ai soli fini indicativi e non ha alcuna ricaduta normativa sulla base della disciplina di PUG.

Comune di Modena

**Codice nucleo: 56\_403d**

nucleo non recuperato

## LOCALIZZAZIONE

*Indirizzo:* STRADA PONTE ALTO NORD

*Numero civico:* 332

*Riferimenti catastali:* Foglio: 56

*Mappale:* 149

## FUNZIONI

- |   |   |   |   |
|---|---|---|---|
| <input checked="" type="checkbox"/> Residenza   | <input type="checkbox"/> Deposito           | <input type="checkbox"/> Allevamento      | <input type="checkbox"/> Centro Aziendale           |
| <input type="checkbox"/> Serra/vivaio           | <input type="checkbox"/> Agriturismo        | <input type="checkbox"/> Maneggio         | <input type="checkbox"/> Impianto di trasformazione |
| <input type="checkbox"/> Altre attività econom. | <input type="checkbox"/> Fattoria didattica | <input type="checkbox"/> Imp. tecnologico | <input type="checkbox"/> Attività agricola residua  |

*Note:*

## DESCRIZIONE DELL'IMPIANTO INSEDIATIVO

**Impianto storico**

*Numero edifici:* 4

*Numero edifici oggetto di indagine:* 3

- ☐ Vincolo Monumentale D.Lgs. 42/2004
- ☐ Vincolo Giardino di notevole interesse
- ☒ Presenza di edifici estranei all'impianto - presenza di strutture non censite

*Assetto morfologico:* cortile

*Elementi componenti presenti:*

- |  |   |   |  |
|--|---|---|--|
| <input checked="" type="checkbox"/> recinzione | <input type="checkbox"/> manufatto funzionale | <input type="checkbox"/> albero singolo                 | <input checked="" type="checkbox"/> alberatura a macchia |
| <input type="checkbox"/> pavimentazione        | <input checked="" type="checkbox"/> siepe     | <input checked="" type="checkbox"/> alberatura a filare | <input type="checkbox"/> altro                           |

*Note elementi:*

## RELAZIONI CON IL CONTESTO TERRITORIALE

*Tipo di accesso:* ☐ accesso indiretto ☐ accesso diretto da viabilità ☐ accesso tramite stradello

*Contesto paesaggistico:*

- |   |  |
|---|--|
| <input type="checkbox"/> appartenenza ad agglomerato rurale | <input type="checkbox"/> prossimità a territorio urbanizzato     |
| <input checked="" type="checkbox"/> insediamento isolato    | <input checked="" type="checkbox"/> prossimità ad infrastrutture |
| <input type="checkbox"/> prossimità ad area produttiva      | <input type="checkbox"/> prossimità a corso d'acqua              |

*Criticità ambientali:* fonti esterne  
(ferrovia 60 m)

## NOTE

**SCHEDA ANALITICA EDIFICIO**

**N. 2887**

Codice nucleo: 56\_403d

Codice edificio: 3868

**LOCALIZZAZIONE**

Indirizzo: STRADA PONTE ALTO NORD

civico: 332

Riferimenti catastali 2019

Foglio: 56

Mappale: 148

Quartiere: 4 - S.FAUSTINO - MADONNINA - QUATTRO VILLE

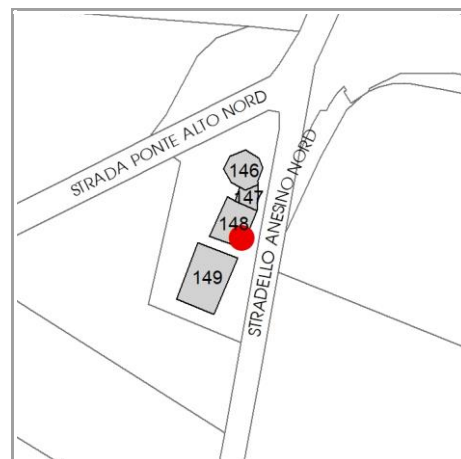
**FUNZIONE**

Funzione principale: residenza

Funzione secondaria ---

Stato di utilizzazione: in uso

☐ Edificio produttivo agricolo dismesso



**CARATTERISTICHE DELL'EDIFICIO**

Numero di piani:

Numero di alloggi: 1

Superficie abitazione (mq): 0

Superficie altre funzioni (mq): 0

Epoca di costruzione: dal 1901 al 1945

Tipologia edilizia storica: **casa padronale**

☒ Coerenza con l'impianto storico originario

Integrità tipologica:

Tipo di alterazione: ---

Stato di conservazione: buono

Vincolo Monumentale D.Lgs. 42/2004: non presente

**VALUTAZIONE**

☐ Valore Storico Architettonico

☒ Valore Storico Culturale Testimoniale

☐ Valore Storico Culturale Testimoniale - Edilizia Minore

**NOTE**



## DOCUMENTAZIONE FOTOGRAFICA

Foto censimento 1985/1987



Foto censimento 2017/2020



# CENSIMENTO PATRIMONIO EDILIZIO 2021

## TERRITORIO RURALE

N° IDENTIFICATIVO SCHEDA: 2888

Codice nucleo: 56\_403d

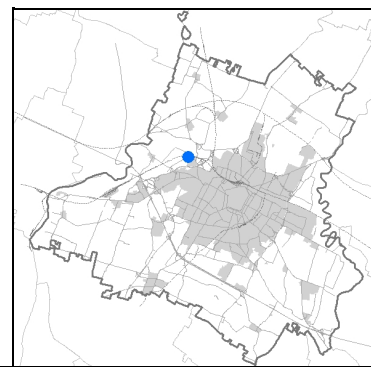


Foto aerea 2019 - C.G.R. s.p.a. Parma scala 1:5000





Foto aerea 2019 scala 1:2000



Estratto di mappa 2019 scala 1:2000



La perimetrazione del nucleo soprariportata è ai soli fini indicativi e non ha alcuna ricaduta normativa sulla base della disciplina di PUG.

Comune di Modena

**Codice nucleo: 56\_403d**

nucleo non recuperato

## LOCALIZZAZIONE

*Indirizzo:* STRADA PONTE ALTO NORD

*Numero civico:* 332

*Riferimenti catastali:* Foglio: 56

*Mappale:* 149

## FUNZIONI

- |   |   |   |   |
|---|---|---|---|
| <input checked="" type="checkbox"/> Residenza   | <input type="checkbox"/> Deposito           | <input type="checkbox"/> Allevamento      | <input type="checkbox"/> Centro Aziendale           |
| <input type="checkbox"/> Serra/vivaio           | <input type="checkbox"/> Agriturismo        | <input type="checkbox"/> Maneggio         | <input type="checkbox"/> Impianto di trasformazione |
| <input type="checkbox"/> Altre attività econom. | <input type="checkbox"/> Fattoria didattica | <input type="checkbox"/> Imp. tecnologico | <input type="checkbox"/> Attività agricola residua  |

*Note:*

## DESCRIZIONE DELL'IMPIANTO INSEDIATIVO

**Impianto storico**

*Numero edifici:* 4

*Numero edifici oggetto di indagine:* 3

- ☐ Vincolo Monumentale D.Lgs. 42/2004
- ☐ Vincolo Giardino di notevole interesse
- ☒ Presenza di edifici estranei all'impianto - presenza di strutture non censite

*Assetto morfologico:* cortile

*Elementi componenti presenti:*

- |  |   |   |  |
|--|---|---|--|
| <input checked="" type="checkbox"/> recinzione | <input type="checkbox"/> manufatto funzionale | <input type="checkbox"/> albero singolo                 | <input checked="" type="checkbox"/> alberatura a macchia |
| <input type="checkbox"/> pavimentazione        | <input checked="" type="checkbox"/> siepe     | <input checked="" type="checkbox"/> alberatura a filare | <input type="checkbox"/> altro                           |

*Note elementi:*

## RELAZIONI CON IL CONTESTO TERRITORIALE

*Tipo di accesso:* ☐ accesso indiretto ☐ accesso diretto da viabilità ☐ accesso tramite stradello

*Contesto paesaggistico:*

- |   |  |
|---|--|
| <input type="checkbox"/> appartenenza ad agglomerato rurale | <input type="checkbox"/> prossimità a territorio urbanizzato     |
| <input checked="" type="checkbox"/> insediamento isolato    | <input checked="" type="checkbox"/> prossimità ad infrastrutture |
| <input type="checkbox"/> prossimità ad area produttiva      | <input type="checkbox"/> prossimità a corso d'acqua              |

*Criticità ambientali:* fonti esterne  
(ferrovia 60 m)

## NOTE

**SCHEDA ANALITICA EDIFICIO**

**N. 2888**

Codice nucleo: 56\_403d

Codice edificio: 3806

**LOCALIZZAZIONE**

*Indirizzo:* STRADA PONTE ALTO NORD

*civico:* 332

*Riferimenti catastali 2019*

*Foglio:* 56

*Mappale:* 149

*Quartiere:* 4 - S.FAUSTINO - MADONNINA - QUATTRO VILLE

**FUNZIONE**

*Funzione principale:* deposito

*Funzione secondaria* ---

*Stato di utilizzazione:* in uso

☐ *Edificio produttivo agricolo dismesso*



**CARATTERISTICHE DELL'EDIFICIO**

*Numero di piani:*

*Numero di alloggi:* 0

*Superficie abitazione (mq):* 0

*Superficie altre funzioni (mq):* 0

*Epoca di costruzione:* dal 1901 al 1945

*Tipologia edilizia storica:* **stalla e fienile**

☒ *Coerenza con l'impianto storico originario*

*Integrità tipologica:*

*Tipo di alterazione:* ---

*Stato di conservazione:* scarso

*Vincolo Monumentale D.Lgs. 42/2004:* non presente

**VALUTAZIONE**

☐ Valore Storico Architettonico

☒ Valore Storico Culturale Testimoniale

☐ Valore Storico Culturale Testimoniale - Edilizia Minore

**NOTE**



## DOCUMENTAZIONE FOTOGRAFICA

Foto censimento 1985/1987



Foto censimento 2017/2020



# CENSIMENTO PATRIMONIO EDILIZIO 2021 TERRITORIO RURALE

N° IDENTIFICATIVO SCHEDA: 2889

Codice nucleo: 56\_169dr

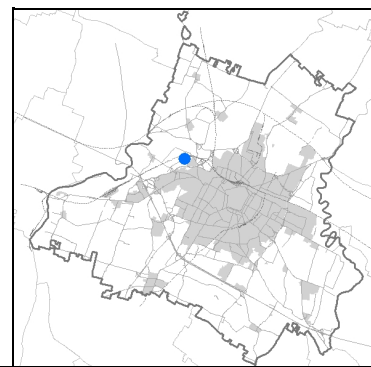


Foto aerea 2019 - C.G.R. s.p.a. Parma scala 1:5000


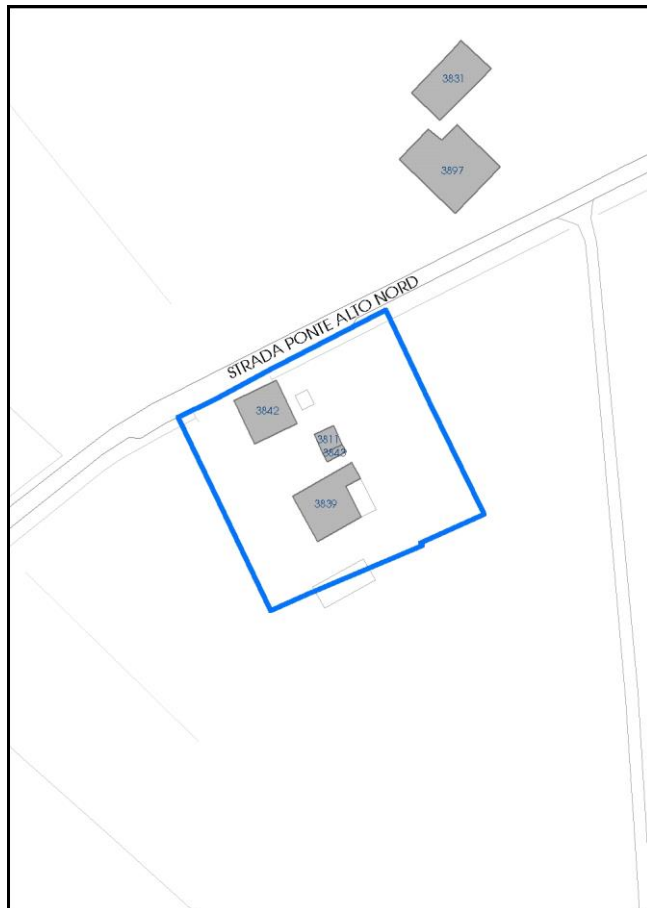


Foto aerea 2019 scala 1:2000



Estratto di mappa 2019 scala 1:2000



La perimetrazione del nucleo soprariportata è ai soli fini indicativi e non ha alcuna ricaduta normativa sulla base della disciplina di PUG.

Comune di Modena

**Codice nucleo: 56\_169dr**

nucleo recuperato

## LOCALIZZAZIONE

*Indirizzo:* STRADA PONTE ALTO NORD

*Numero civico:*

*Riferimenti catastali:* Foglio: 56

*Mappale:* 169

## FUNZIONI

- |   |  |   |   |
|---|--|---|---|
| <input checked="" type="checkbox"/> Residenza   | <input checked="" type="checkbox"/> Deposito | <input type="checkbox"/> Allevamento      | <input type="checkbox"/> Centro Aziendale           |
| <input type="checkbox"/> Serra/vivaio           | <input type="checkbox"/> Agriturismo         | <input type="checkbox"/> Maneggio         | <input type="checkbox"/> Impianto di trasformazione |
| <input type="checkbox"/> Altre attività econom. | <input type="checkbox"/> Fattoria didattica  | <input type="checkbox"/> Imp. tecnologico | <input type="checkbox"/> Attività agricola residua  |

*Note:*

## DESCRIZIONE DELL'IMPIANTO INSEDIATIVO

**Impianto storico**

*Numero edifici:* 4

*Numero edifici oggetto di indagine:* 1

- ☐ Vincolo Monumentale D.Lgs. 42/2004
- ☐ Vincolo Giardino di notevole interesse
- ☐ Presenza di edifici estranei all'impianto -

*Assetto morfologico:* corte aperta

*Elementi componenti presenti:*

- |  |  |  |  |
|--|--|--|--|
| <input checked="" type="checkbox"/> recinzione     | <input checked="" type="checkbox"/> manufatto funzionale | <input type="checkbox"/> albero singolo      | <input checked="" type="checkbox"/> alberatura a macchia |
| <input checked="" type="checkbox"/> pavimentazione | <input type="checkbox"/> siepe                           | <input type="checkbox"/> alberatura a filare | <input type="checkbox"/> altro                           |

*Note elementi:*

## RELAZIONI CON IL CONTESTO TERRITORIALE

*Tipo di accesso:* ☐ accesso indiretto ☒ accesso diretto da viabilità ☐ accesso tramite stradello

*Contesto paesaggistico:*

- |   |  |
|---|--|
| <input type="checkbox"/> appartenenza ad agglomerato rurale | <input type="checkbox"/> prossimità a territorio urbanizzato     |
| <input checked="" type="checkbox"/> insediamento isolato    | <input checked="" type="checkbox"/> prossimità ad infrastrutture |
| <input type="checkbox"/> prossimità ad area produttiva      | <input type="checkbox"/> prossimità a corso d'acqua              |

*Criticità ambientali:* assenti

## NOTE

**SCHEDA ANALITICA EDIFICIO**

**N. 2889**

Codice nucleo: 56\_169dr

Codice edificio: 3839

**LOCALIZZAZIONE**

*Indirizzo:* STRADA PONTE ALTO NORD

*civico:*

*Riferimenti catastali 2019*

*Foglio:* 56

*Mappale:* 169

*Quartiere:* 4 - S.FAUSTINO - MADONNINA - QUATTRO VILLE

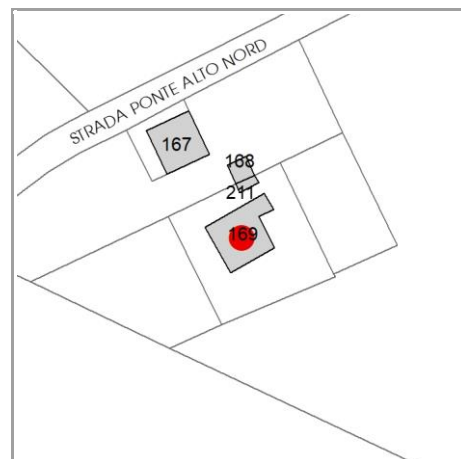
**FUNZIONE**

*Funzione principale:* deposito

*Funzione secondaria:* autorimessa

*Stato di utilizzazione:* in uso

☐ *Edificio produttivo agricolo dismesso*



**CARATTERISTICHE DELL'EDIFICIO**

*Numero di piani:* 2

*Numero di alloggi:* 0

*Superficie abitazione (mq):* 0

*Superficie altre funzioni (mq):* 206

*Epoca di costruzione:* dal 1801 al 1900

*Tipologia edilizia storica:* **stalla e fienile**

☒ *Coerenza con l'impianto storico originario*

*Integrità tipologica:* alterata

*Tipo di alterazione:* corpo annesso precario

*Stato di conservazione:* medio

*Vincolo Monumentale D.Lgs. 42/2004:* non presente

**VALUTAZIONE**

☐ Valore Storico Architettonico

☒ Valore Storico Culturale Testimoniale

☐ Valore Storico Culturale Testimoniale - Edilizia Minore

**NOTE**



## DOCUMENTAZIONE FOTOGRAFICA

Foto censimento 1985/1987



Foto censimento 2017/2020





# CENSIMENTO PATRIMONIO EDILIZIO 2021

## TERRITORIO RURALE

N° IDENTIFICATIVO SCHEDA: 2890

Codice nucleo: 56\_175dr

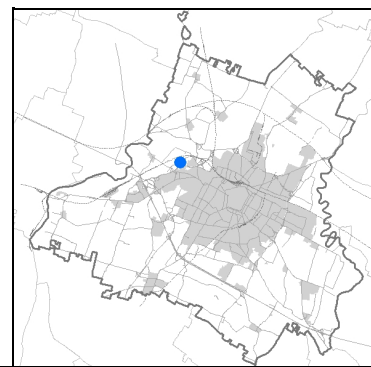


Foto aerea 2019 - C.G.R. s.p.a. Parma scala 1:5000

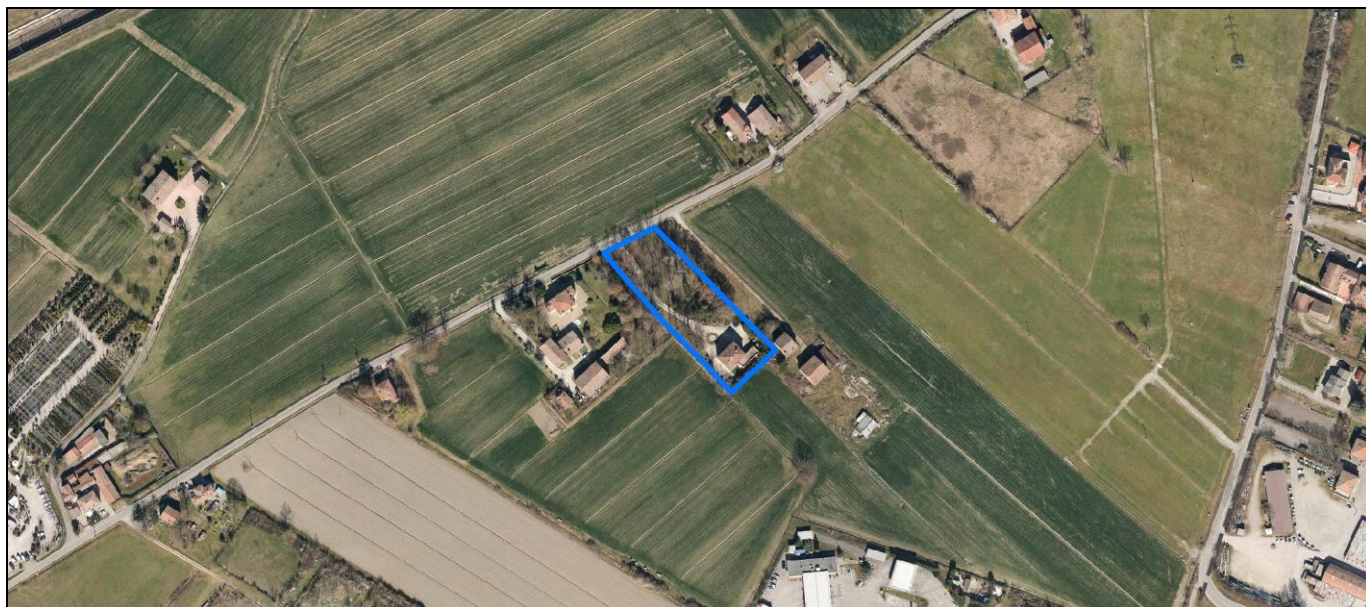
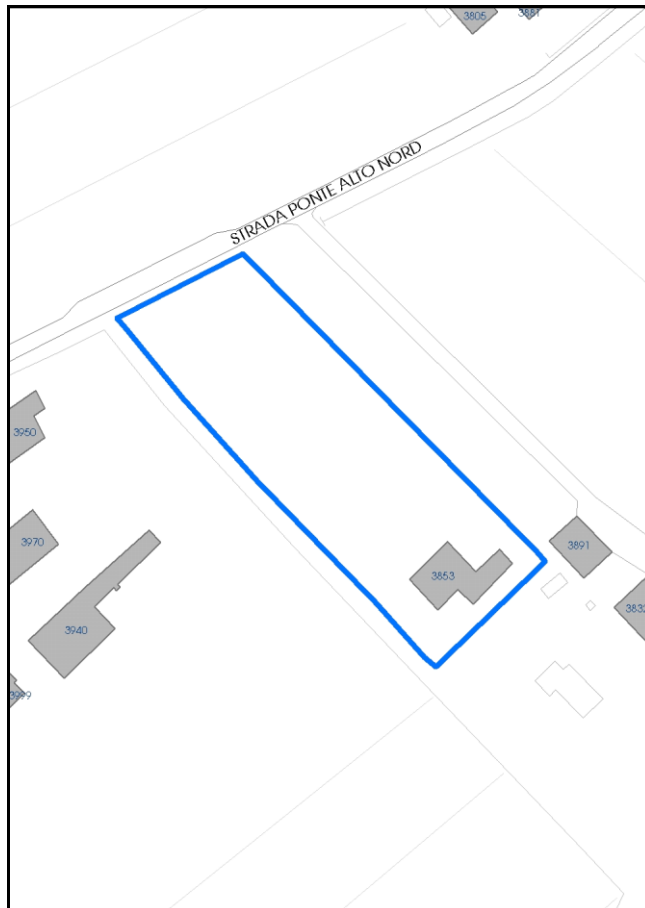


Foto aerea 2019 scala 1:2000



Estratto di mappa 2019 scala 1:2000



La perimetrazione del nucleo soprariportata è ai soli fini indicativi e non ha alcuna ricaduta normativa sulla base della disciplina di PUG.

Comune di Modena

**Codice nucleo: 56\_175dr**

nucleo recuperato

## LOCALIZZAZIONE

*Indirizzo:* STRADA PONTE ALTO NORD

*Numero civico:* 290

*Riferimenti catastali:* Foglio: 56

*Mappale:* 175

## FUNZIONI

- |   |   |   |   |
|---|---|---|---|
| <input checked="" type="checkbox"/> Residenza   | <input type="checkbox"/> Deposito           | <input type="checkbox"/> Allevamento      | <input type="checkbox"/> Centro Aziendale           |
| <input type="checkbox"/> Serra/vivaio           | <input type="checkbox"/> Agriturismo        | <input type="checkbox"/> Maneggio         | <input type="checkbox"/> Impianto di trasformazione |
| <input type="checkbox"/> Altre attività econom. | <input type="checkbox"/> Fattoria didattica | <input type="checkbox"/> Imp. tecnologico | <input type="checkbox"/> Attività agricola residua  |

*Note:*

## DESCRIZIONE DELL'IMPIANTO INSEDIATIVO

**Impianto storico**

*Numero edifici:* 1

*Numero edifici oggetto di indagine:* 1

- ☐ Vincolo Monumentale D.Lgs. 42/2004
- ☐ Vincolo Giardino di notevole interesse
- ☐ Presenza di edifici estranei all'impianto -

*Assetto morfologico:* cortile

*Elementi componenti presenti:*

- |   |   |  |  |
|---|---|--|--|
| <input type="checkbox"/> recinzione     | <input type="checkbox"/> manufatto funzionale | <input type="checkbox"/> albero singolo      | <input checked="" type="checkbox"/> alberatura a macchia |
| <input type="checkbox"/> pavimentazione | <input checked="" type="checkbox"/> siepe     | <input type="checkbox"/> alberatura a filare | <input type="checkbox"/> altro                           |

*Note elementi:*

## RELAZIONI CON IL CONTESTO TERRITORIALE

*Tipo di accesso:* ☐ accesso indiretto ☒ accesso diretto da viabilità ☐ accesso tramite stradello

*Contesto paesaggistico:*

- |  |  |
|--|--|
| <input checked="" type="checkbox"/> appartenenza ad agglomerato rurale | <input type="checkbox"/> prossimità a territorio urbanizzato     |
| <input type="checkbox"/> insediamento isolato                          | <input checked="" type="checkbox"/> prossimità ad infrastrutture |
| <input type="checkbox"/> prossimità ad area produttiva                 | <input type="checkbox"/> prossimità a corso d'acqua              |

*Criticità ambientali:* assenti

## NOTE

Comune di Modena

CENSIMENTO PATRIMONIO EDILIZIO TERRITORIO RURALE

## SCHEDA ANALITICA EDIFICIO

N. 2890

Codice nucleo: 56\_175dr

Codice edificio: 3853

### LOCALIZZAZIONE

Indirizzo: STRADA PONTE ALTO NORD

civico: 290

Riferimenti catastali 2019

Foglio: 56 Mappale: 175

Quartiere: 4 - S.FAUSTINO - MADONNINA - QUATTRO VILLE

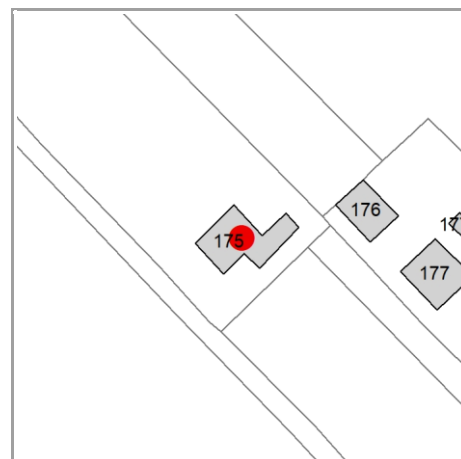
### FUNZIONE

Funzione principale: residenza

Funzione secondaria ---

Stato di utilizzazione: in uso

☐ Edificio produttivo agricolo dismesso



### CARATTERISTICHE DELL'EDIFICIO

Numero di piani: 3

Numero di alloggi: 3

Superficie abitazione (mq): 238

Superficie altre funzioni (mq): 0

Epoca di costruzione: dal 1801 al 1900

Tipologia edilizia storica: **casa padronale**

☒ Coerenza con l'impianto storico originario

Integrità tipologica: alterata

Tipo di alterazione: ampliamento

Stato di conservazione: buono

Vincolo Monumentale D.Lgs. 42/2004: non presente

### VALUTAZIONE

☐ Valore Storico Architettonico

☒ Valore Storico Culturale Testimoniale

☐ Valore Storico Culturale Testimoniale - Edilizia Minore

### NOTE



## DOCUMENTAZIONE FOTOGRAFICA

Foto censimento 1985/1987




Foto censimento 2017/2020





# CENSIMENTO PATRIMONIO EDILIZIO 2021

## TERRITORIO RURALE

N° IDENTIFICATIVO SCHEDA: 2891

Codice nucleo: 56\_8

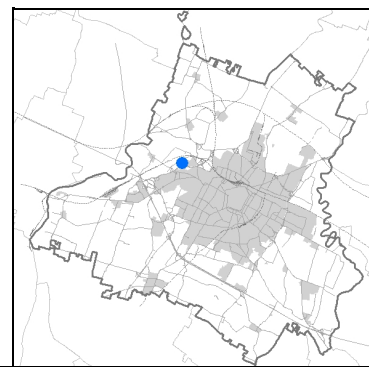


Foto aerea 2019 - C.G.R. s.p.a. Parma scala 1:5000


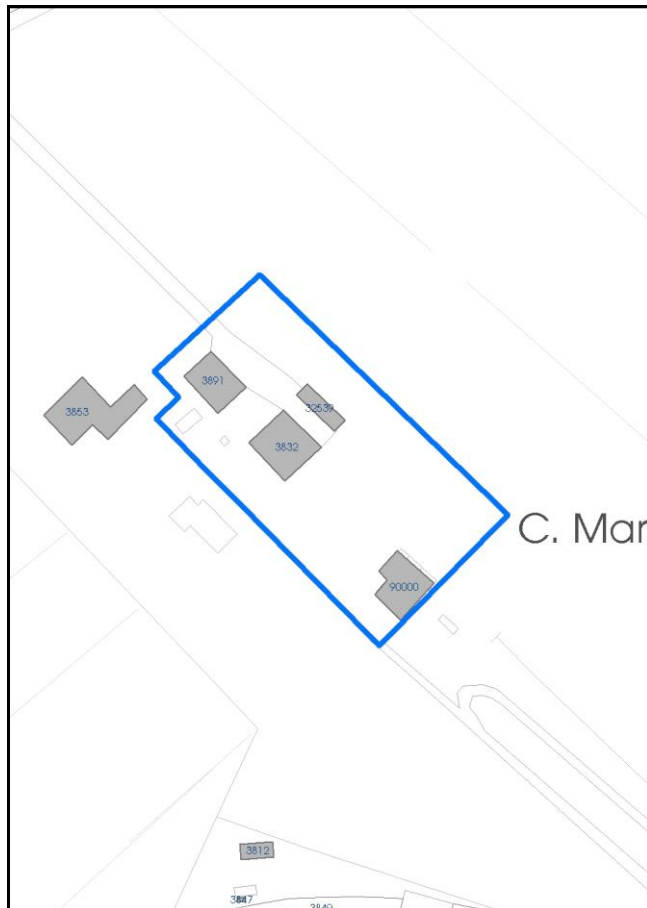


Foto aerea 2019 scala 1:2000



Estratto di mappa 2019 scala 1:2000



La perimetrazione del nucleo soprariportata è ai soli fini indicativi e non ha alcuna ricaduta normativa sulla base della disciplina di PUG.

Comune di Modena

**Codice nucleo: 56\_8**

## LOCALIZZAZIONE

*Indirizzo:* STRADA PONTE ALTO NORD

*Numero civico:* 294

*Riferimenti catastali:* Foglio: 56

*Mappale:* 177

## FUNZIONI

- |   |  |   |   |
|---|--|---|---|
| <input checked="" type="checkbox"/> Residenza   | <input checked="" type="checkbox"/> Deposito | <input type="checkbox"/> Allevamento      | <input type="checkbox"/> Centro Aziendale           |
| <input type="checkbox"/> Serra/vivaio           | <input type="checkbox"/> Agriturismo         | <input type="checkbox"/> Maneggio         | <input type="checkbox"/> Impianto di trasformazione |
| <input type="checkbox"/> Altre attività econom. | <input type="checkbox"/> Fattoria didattica  | <input type="checkbox"/> Imp. tecnologico | <input type="checkbox"/> Attività agricola residua  |

*Note:*

## DESCRIZIONE DELL'IMPIANTO INSEDIATIVO

**Impianto storico**

*Numero edifici:* 4

*Numero edifici oggetto di indagine:* 1

- ☐ Vincolo Monumentale D.Lgs. 42/2004
- ☐ Vincolo Giardino di notevole interesse
- ☒ Presenza di edifici estranei all'impianto - strutture precarie non censite

*Assetto morfologico:* cortile

*Elementi componenti presenti:*

- |   |   |  |  |
|---|---|--|--|
| <input type="checkbox"/> recinzione     | <input type="checkbox"/> manufatto funzionale | <input checked="" type="checkbox"/> albero singolo | <input checked="" type="checkbox"/> alberatura a macchia |
| <input type="checkbox"/> pavimentazione | <input type="checkbox"/> siepe                | <input type="checkbox"/> alberatura a filare       | <input type="checkbox"/> altro                           |

*Note elementi:*

## RELAZIONI CON IL CONTESTO TERRITORIALE

*Tipo di accesso:* ☐ accesso indiretto ☐ accesso diretto da viabilità ☒ accesso tramite stradello

*Contesto paesaggistico:*

- |  |   |
|--|---|
| <input checked="" type="checkbox"/> appartenenza ad agglomerato rurale | <input checked="" type="checkbox"/> prossimità a territorio urbanizzato |
| <input type="checkbox"/> insediamento isolato                          | <input type="checkbox"/> prossimità ad infrastrutture                   |
| <input type="checkbox"/> prossimità ad area produttiva                 | <input type="checkbox"/> prossimità a corso d'acqua                     |

*Criticità ambientali:* fonti esterne

(tangenziale a 130 m - distributore a 80 m)

## NOTE

**SCHEDA ANALITICA EDIFICIO**

**N. 2891**

Codice nucleo: 56\_8

Codice edificio: 3832

**LOCALIZZAZIONE**

*Indirizzo:* STRADA PONTE ALTO NORD

*civico:* 294

*Riferimenti catastali 2019*

*Foglio:* 56

*Mappale:* 177

*Quartiere:* 4 - S.FAUSTINO - MADONNINA - QUATTRO VILLE

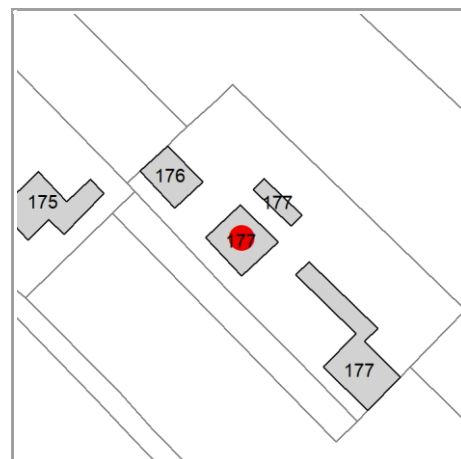
**FUNZIONE**

*Funzione principale:* deposito

*Funzione secondaria* ---

*Stato di utilizzazione:* uso non rilevabile

☐ *Edificio produttivo agricolo dismesso*



**CARATTERISTICHE DELL'EDIFICIO**

*Numero di piani:* 2

*Numero di alloggi:* 0

*Superficie abitazione (mq):* 0

*Superficie altre funzioni (mq):* 300

*Epoca di costruzione:* dal 1801 al 1900

*Tipologia edilizia storica:* **stalla e fienile**

☒ *Coerenza con l'impianto storico originario*

*Integrità tipologica:* originaria

*Tipo di alterazione:* ---

*Stato di conservazione:* scarso

*Vincolo Monumentale D.Lgs. 42/2004:* non presente

**VALUTAZIONE**

☐ Valore Storico Architettonico

☒ Valore Storico Culturale Testimoniale

☐ Valore Storico Culturale Testimoniale - Edilizia Minore

**NOTE**

## DOCUMENTAZIONE FOTOGRAFICA

Foto censimento 1985/1987



Foto censimento 2017/2020



# CENSIMENTO PATRIMONIO EDILIZIO 2021

## TERRITORIO RURALE

N° IDENTIFICATIVO SCHEDA: 2892

Codice nucleo: 57\_4

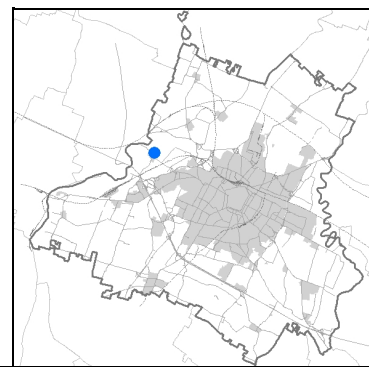


Foto aerea 2019 - C.G.R. s.p.a. Parma scala 1:5000

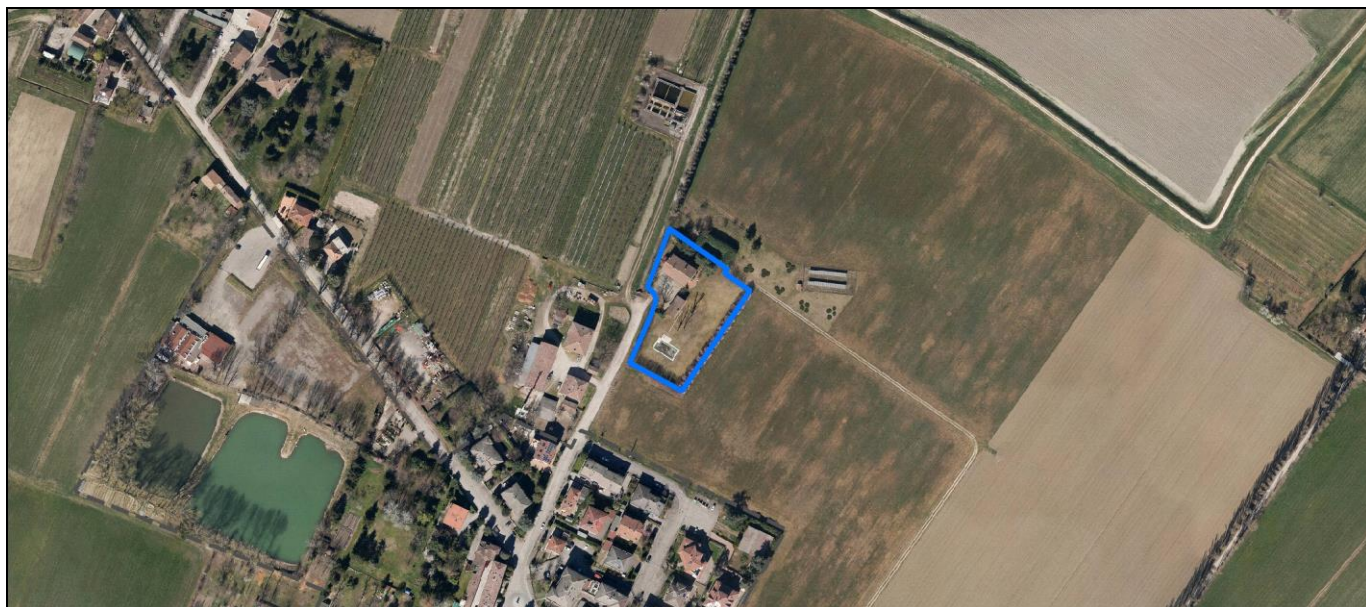
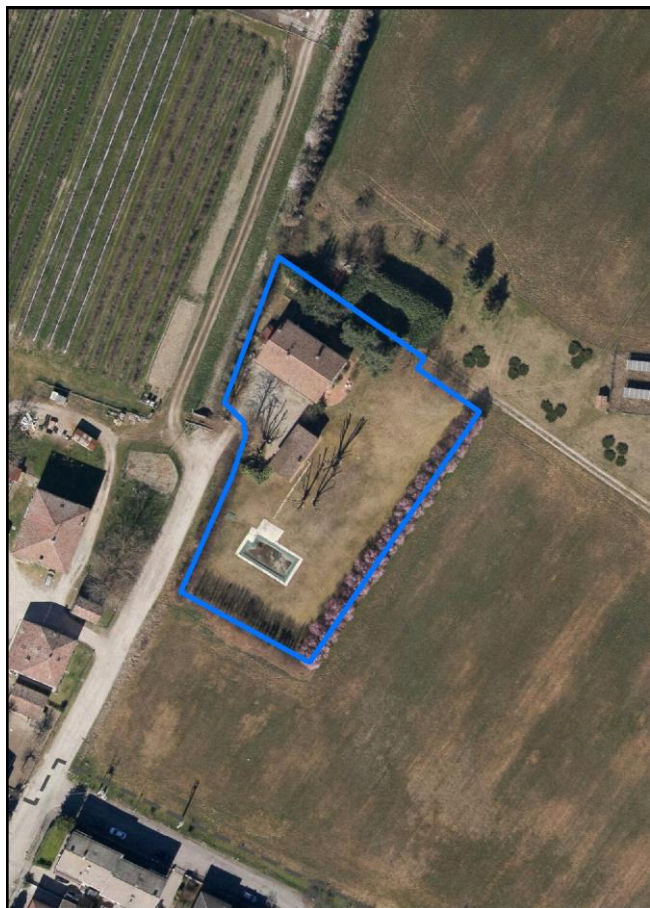
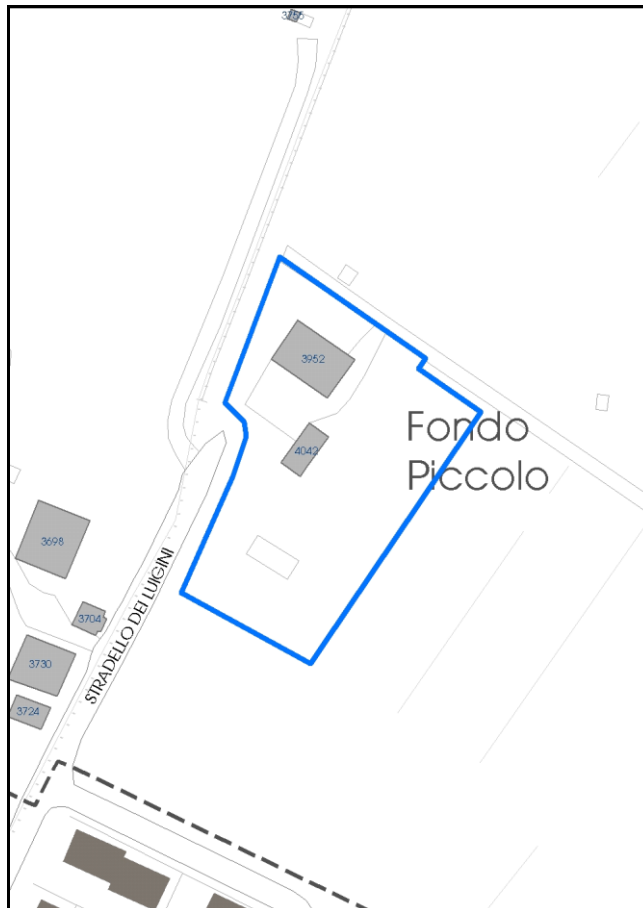


Foto aerea 2019 scala 1:2000



Estratto di mappa 2019 scala 1:2000



La perimetrazione del nucleo soprariportata è ai soli fini indicativi e non ha alcuna ricaduta normativa sulla base della disciplina di PUG.

Comune di Modena

**Codice nucleo: 57\_4**

## LOCALIZZAZIONE

Indirizzo: STRADELLO LUIGINI

Numero civico: 40

Riferimenti catastali: Foglio: 57

Mappale: 8

## FUNZIONI

- |   |  |   |   |
|---|--|---|---|
| <input checked="" type="checkbox"/> Residenza   | <input checked="" type="checkbox"/> Deposito | <input type="checkbox"/> Allevamento      | <input type="checkbox"/> Centro Aziendale           |
| <input type="checkbox"/> Serra/vivaio           | <input type="checkbox"/> Agriturismo         | <input type="checkbox"/> Maneggio         | <input type="checkbox"/> Impianto di trasformazione |
| <input type="checkbox"/> Altre attività econom. | <input type="checkbox"/> Fattoria didattica  | <input type="checkbox"/> Imp. tecnologico | <input type="checkbox"/> Attività agricola residua  |

Note:

## DESCRIZIONE DELL'IMPIANTO INSEDIATIVO

Impianto storico

Numero edifici: 2

Numero edifici oggetto di indagine: 2

- ☐ Vincolo Monumentale D.Lgs. 42/2004
- ☐ Vincolo Giardino di notevole interesse
- ☐ Presenza di edifici estranei all'impianto - strutture precarie non censite

Assetto morfologico: corte aperta

Elementi componenti presenti:

- |  |   |   |   |
|--|---|---|---|
| <input type="checkbox"/> recinzione                | <input type="checkbox"/> manufatto funzionale | <input checked="" type="checkbox"/> albero singolo      | <input type="checkbox"/> alberatura a macchia |
| <input checked="" type="checkbox"/> pavimentazione | <input checked="" type="checkbox"/> siepe     | <input checked="" type="checkbox"/> alberatura a filare | <input type="checkbox"/> altro                |

Note elementi:

filare di pioppi

## RELAZIONI CON IL CONTESTO TERRITORIALE

Tipo di accesso: ☐ accesso indiretto ☐ accesso diretto da viabilità ☒ accesso tramite stradello

Contesto paesaggistico:

- |  |   |
|--|---|
| <input checked="" type="checkbox"/> appartenenza ad agglomerato rurale | <input checked="" type="checkbox"/> prossimità a territorio urbanizzato |
| <input type="checkbox"/> insediamento isolato                          | <input type="checkbox"/> prossimità ad infrastrutture                   |
| <input type="checkbox"/> prossimità ad area produttiva                 | <input type="checkbox"/> prossimità a corso d'acqua                     |

Criticità ambientali: assenti

## NOTE

**SCHEDA ANALITICA EDIFICIO**

**N. 2892**

Codice nucleo: 57\_4

Codice edificio: 3952

**LOCALIZZAZIONE**

Indirizzo: STRADELLO LUIGINI

civico: 40

Riferimenti catastali 2019

Foglio: 57

Mappale: 8

Quartiere: 4 - S.FAUSTINO - MADONNINA - QUATTRO VILLE

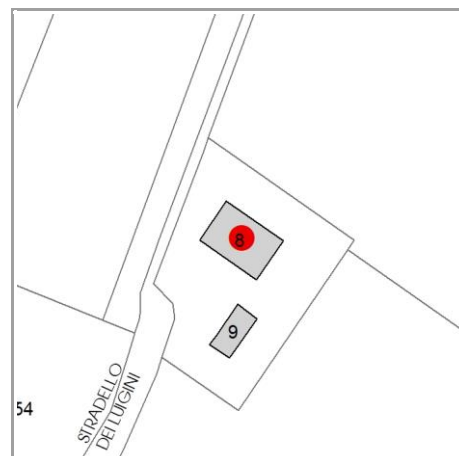
**FUNZIONE**

Funzione principale: residenza

Funzione secondaria ---

Stato di utilizzazione: in uso

☐ Edificio produttivo agricolo dismesso



**CARATTERISTICHE DELL'EDIFICIO**

Numero di piani: 2

Numero di alloggi: 2

Superficie abitazione (mq): 260

Superficie altre funzioni (mq): 0

Epoca di costruzione: dal 1901 al 1945

Tipologia edilizia storica: **edificio a blocco**

☒ Coerenza con l'impianto storico originario

Integrità tipologica: alterata

Tipo di alterazione: finiture

Stato di conservazione: buono

Vincolo Monumentale D.Lgs. 42/2004: non presente

**VALUTAZIONE**

☐ Valore Storico Architettonico

☒ Valore Storico Culturale Testimoniale

☐ Valore Storico Culturale Testimoniale - Edilizia Minore

**NOTE**

la porzione adibita a stalla/fienile e' stata riconvertita in abitazioni



## DOCUMENTAZIONE FOTOGRAFICA

Foto censimento 1985/1987



Foto censimento 2017/2020



# CENSIMENTO PATRIMONIO EDILIZIO 2021

## TERRITORIO RURALE

N° IDENTIFICATIVO SCHEDA: 2893

Codice nucleo: 57\_4



Foto aerea 2019 - C.G.R. s.p.a. Parma scala 1:5000

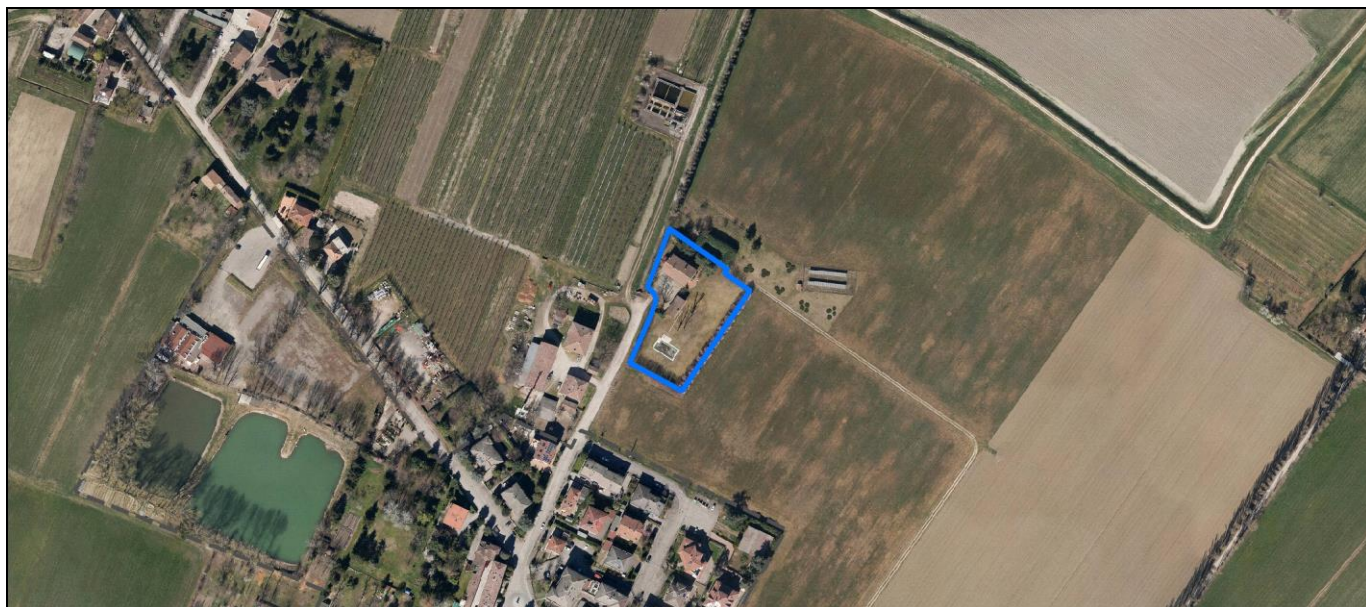
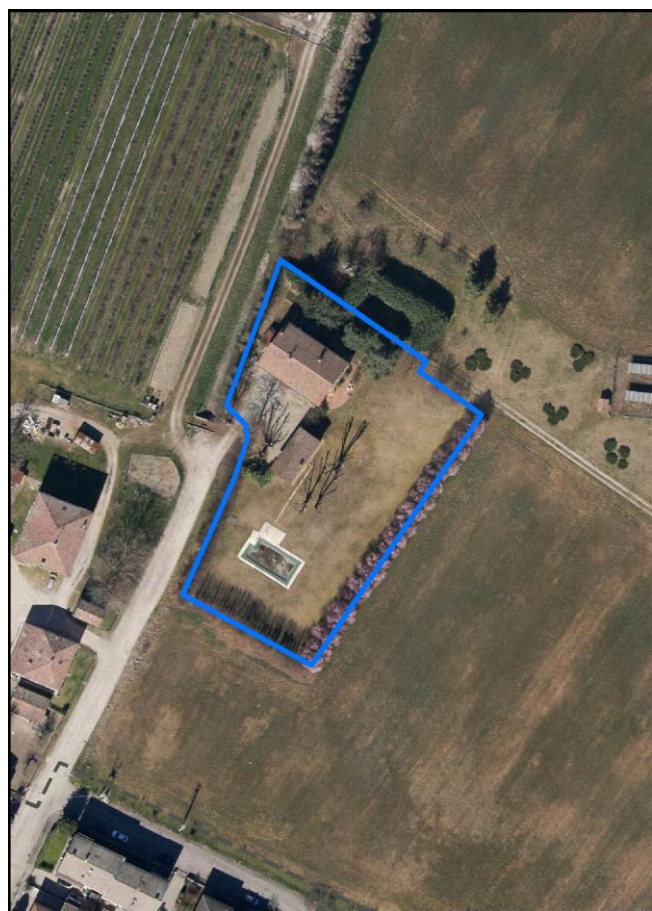
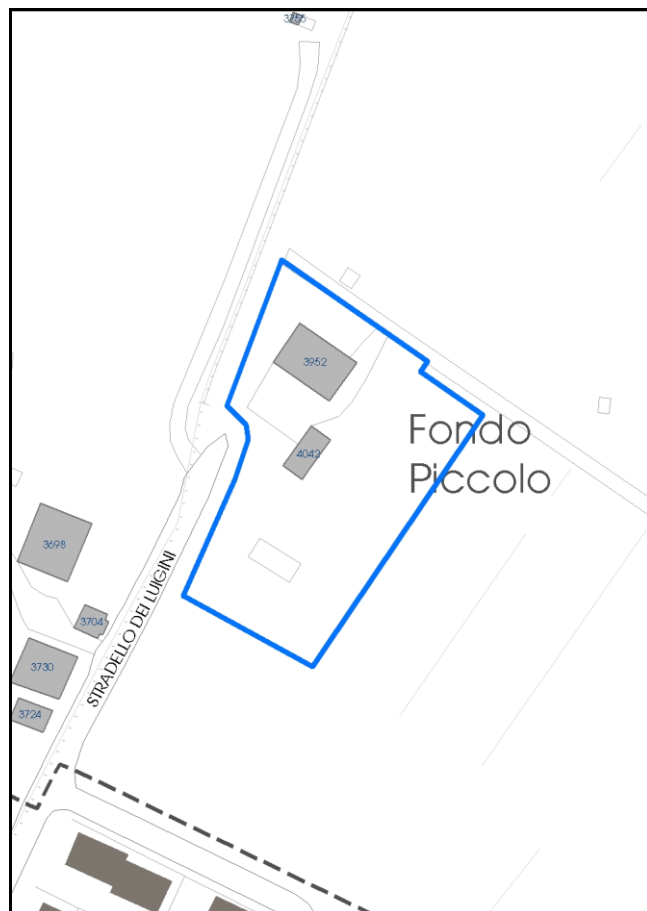


Foto aerea 2019 scala 1:2000



Estratto di mappa 2019 scala 1:2000



La perimetrazione del nucleo soprariportata è ai soli fini indicativi e non ha alcuna ricaduta normativa sulla base della disciplina di PUG.

Comune di Modena

**Codice nucleo: 57\_4**

## LOCALIZZAZIONE

Indirizzo: STRADELLO LUIGINI

Numero civico: 40

Riferimenti catastali: Foglio: 57

Mappale: 8

## FUNZIONI

- |   |  |   |   |
|---|--|---|---|
| <input checked="" type="checkbox"/> Residenza   | <input checked="" type="checkbox"/> Deposito | <input type="checkbox"/> Allevamento      | <input type="checkbox"/> Centro Aziendale           |
| <input type="checkbox"/> Serra/vivaio           | <input type="checkbox"/> Agriturismo         | <input type="checkbox"/> Maneggio         | <input type="checkbox"/> Impianto di trasformazione |
| <input type="checkbox"/> Altre attività econom. | <input type="checkbox"/> Fattoria didattica  | <input type="checkbox"/> Imp. tecnologico | <input type="checkbox"/> Attività agricola residua  |

Note:

## DESCRIZIONE DELL'IMPIANTO INSEDIATIVO

Impianto storico

Numero edifici: 2

Numero edifici oggetto di indagine: 2

- ☐ Vincolo Monumentale D.Lgs. 42/2004
- ☐ Vincolo Giardino di notevole interesse
- ☐ Presenza di edifici estranei all'impianto - strutture precarie non censite

Assetto morfologico: corte aperta

Elementi componenti presenti:

- |  |   |   |   |
|--|---|---|---|
| <input type="checkbox"/> recinzione                | <input type="checkbox"/> manufatto funzionale | <input checked="" type="checkbox"/> albero singolo      | <input type="checkbox"/> alberatura a macchia |
| <input checked="" type="checkbox"/> pavimentazione | <input checked="" type="checkbox"/> siepe     | <input checked="" type="checkbox"/> alberatura a filare | <input type="checkbox"/> altro                |

Note elementi:

filare di pioppi

## RELAZIONI CON IL CONTESTO TERRITORIALE

Tipo di accesso: ☐ accesso indiretto ☐ accesso diretto da viabilità ☒ accesso tramite stradello

Contesto paesaggistico:

- |  |   |
|--|---|
| <input checked="" type="checkbox"/> appartenenza ad agglomerato rurale | <input checked="" type="checkbox"/> prossimità a territorio urbanizzato |
| <input type="checkbox"/> insediamento isolato                          | <input type="checkbox"/> prossimità ad infrastrutture                   |
| <input type="checkbox"/> prossimità ad area produttiva                 | <input type="checkbox"/> prossimità a corso d'acqua                     |

Criticità ambientali: assenti

## NOTE

**SCHEDA ANALITICA EDIFICIO**

**N. 2893**

Codice nucleo: 57\_4

Codice edificio: 4042

**LOCALIZZAZIONE**

Indirizzo: STRADELLO LUIGINI

civico: 40

Riferimenti catastali 2019

Foglio: 57 Mappale: 9

Quartiere: 4 - S.FAUSTINO - MADONNINA - QUATTRO VILLE

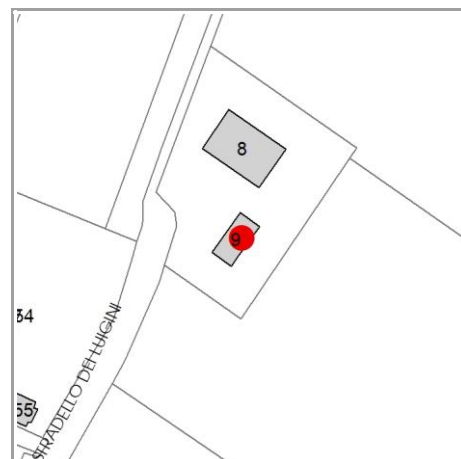
**FUNZIONE**

Funzione principale: deposito

Funzione secondaria ---

Stato di utilizzazione: in uso

☐ Edificio produttivo agricolo dismesso



**CARATTERISTICHE DELL'EDIFICIO**

Numero di piani: 2

Numero di alloggi: 0

Superficie abitazione (mq): 0

Superficie altre funzioni (mq): 100

Epoca di costruzione: dal 1901 al 1945

Tipologia edilizia storica: **stalla e fienile**

☒ Coerenza con l'impianto storico originario

Integrità tipologica: originaria

Tipo di alterazione: ---

Stato di conservazione: buono

Vincolo Monumentale D.Lgs. 42/2004: non presente

**VALUTAZIONE**

☐ Valore Storico Architettonico

☒ Valore Storico Culturale Testimoniale

☐ Valore Storico Culturale Testimoniale - Edilizia Minore

**NOTE**

## DOCUMENTAZIONE FOTOGRAFICA

Foto censimento 1985/1987



Foto censimento 2017/2020



# CENSIMENTO PATRIMONIO EDILIZIO 2021

## TERRITORIO RURALE

N° IDENTIFICATIVO SCHEDA: 2894

Codice nucleo: 57\_56dr

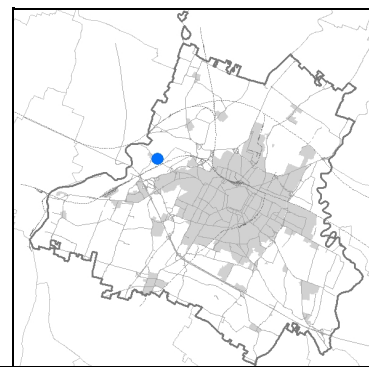


Foto aerea 2019 - C.G.R. s.p.a. Parma scala 1:5000

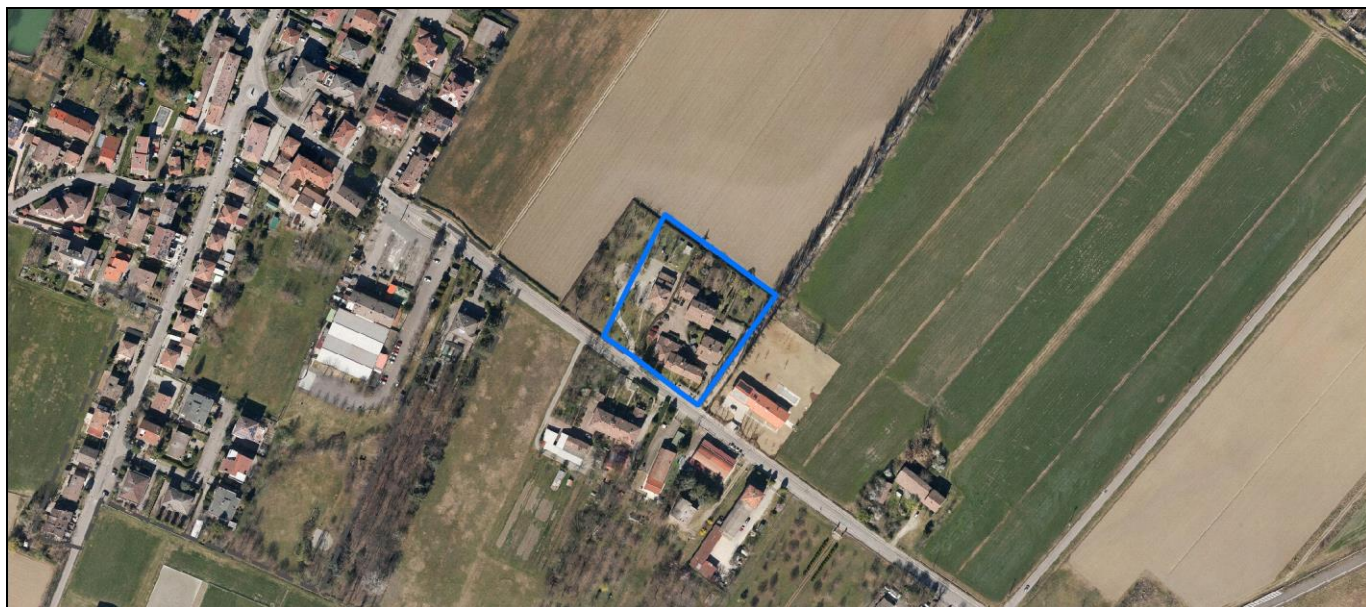
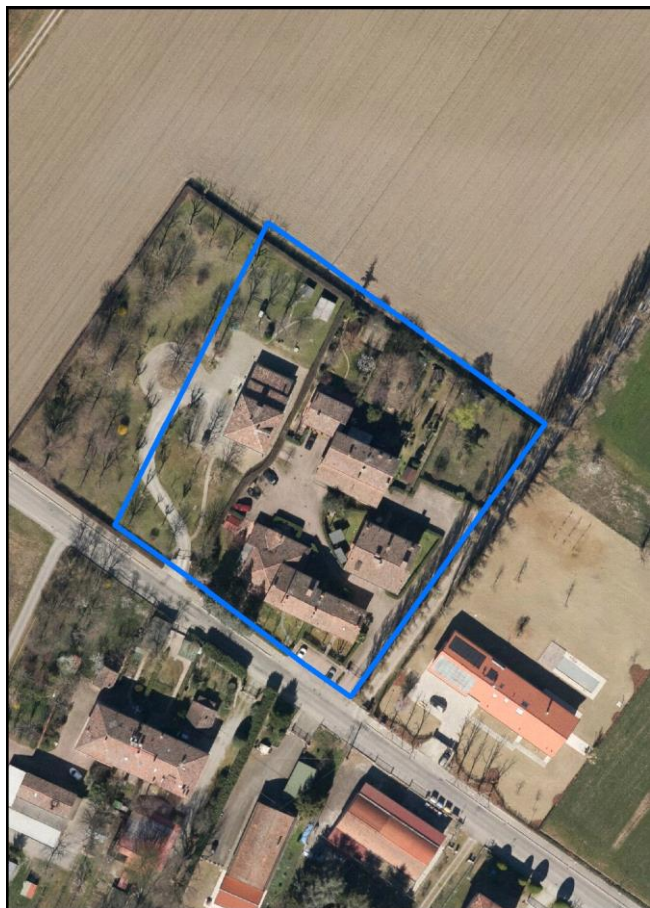
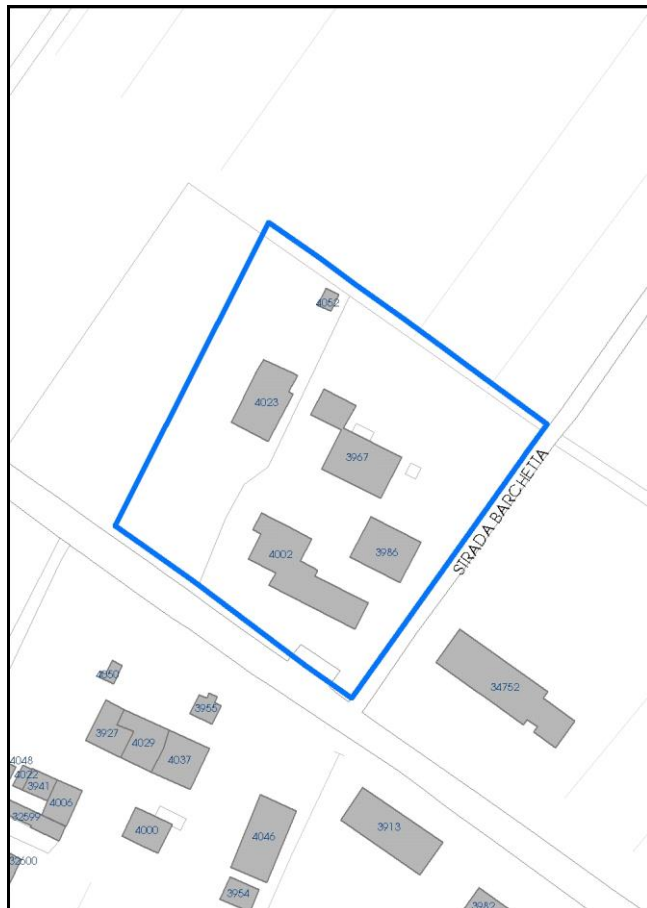


Foto aerea 2019 scala 1:2000



Estratto di mappa 2019 scala 1:2000



La perimetrazione del nucleo soprariportata è ai soli fini indicativi e non ha alcuna ricaduta normativa sulla base della disciplina di PUG.

Comune di Modena

**Codice nucleo: 57\_56dr**

nucleo recuperato

## LOCALIZZAZIONE

*Indirizzo:* STRADA BARCHETTA

*Numero civico:* 402

*Riferimenti catastali:* Foglio: 57

*Mappale:* 58

## FUNZIONI

- |   |   |   |   |
|---|---|---|---|
| <input checked="" type="checkbox"/> Residenza   | <input type="checkbox"/> Deposito           | <input type="checkbox"/> Allevamento      | <input type="checkbox"/> Centro Aziendale           |
| <input type="checkbox"/> Serra/vivaio           | <input type="checkbox"/> Agriturismo        | <input type="checkbox"/> Maneggio         | <input type="checkbox"/> Impianto di trasformazione |
| <input type="checkbox"/> Altre attività econom. | <input type="checkbox"/> Fattoria didattica | <input type="checkbox"/> Imp. tecnologico | <input type="checkbox"/> Attività agricola residua  |

*Note:*

## DESCRIZIONE DELL'IMPIANTO INSEDIATIVO

**Impianto storico**

*Numero edifici:* 5

*Numero edifici oggetto di indagine:* 1

- ☐ Vincolo Monumentale D.Lgs. 42/2004
- ☐ Vincolo Giardino di notevole interesse
- ☐ Presenza di edifici estranei all'impianto -

*Assetto morfologico:* corte chiusa

*Elementi componenti presenti:*

- |  |  |   |  |
|--|--|---|--|
| <input checked="" type="checkbox"/> recinzione     | <input checked="" type="checkbox"/> manufatto funzionale | <input type="checkbox"/> albero singolo                 | <input checked="" type="checkbox"/> alberatura a macchia |
| <input checked="" type="checkbox"/> pavimentazione | <input checked="" type="checkbox"/> siepe                | <input checked="" type="checkbox"/> alberatura a filare | <input type="checkbox"/> altro                           |

*Note elementi:*

## RELAZIONI CON IL CONTESTO TERRITORIALE

*Tipo di accesso:* ☐ accesso indiretto ☒ accesso diretto da viabilità ☒ accesso tramite stradello

*Contesto paesaggistico:*

- |  |  |
|--|--|
| <input checked="" type="checkbox"/> appartenenza ad agglomerato rurale | <input type="checkbox"/> prossimità a territorio urbanizzato |
| <input type="checkbox"/> insediamento isolato                          | <input type="checkbox"/> prossimità ad infrastrutture        |
| <input type="checkbox"/> prossimità ad area produttiva                 | <input type="checkbox"/> prossimità a corso d'acqua          |

*Criticità ambientali:* assenti

## NOTE

**SCHEDA ANALITICA EDIFICIO**

**N. 2894**

Codice nucleo: 57\_56dr

Codice edificio: 4023

**LOCALIZZAZIONE**

Indirizzo: STRADA BARCHETTA

civico: 402

Riferimenti catastali 2019

Foglio: 57

Mappale: 56

Quartiere: 4 - S.FAUSTINO - MADONNINA - QUATTRO VILLE

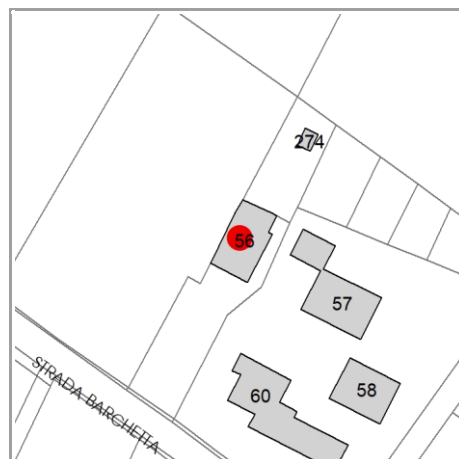
**FUNZIONE**

Funzione principale: residenza

Funzione secondaria deposito

Stato di utilizzazione: in uso

☐ Edificio produttivo agricolo dismesso



**CARATTERISTICHE DELL'EDIFICIO**

Numero di piani: 2

Numero di alloggi: 2

Superficie abitazione (mq): 205

Superficie altre funzioni (mq): 0

Epoca di costruzione: dal 1801 al 1900

Tipologia edilizia storica: **edificio a blocco**

☒ Coerenza con l'impianto storico originario

Integrità tipologica: originaria

Tipo di alterazione: ---

Stato di conservazione: buono

Vincolo Monumentale D.Lgs. 42/2004: non presente

**VALUTAZIONE**

☐ Valore Storico Architettonico

☒ Valore Storico Culturale Testimoniale

☐ Valore Storico Culturale Testimoniale - Edilizia Minore

**NOTE**



## DOCUMENTAZIONE FOTOGRAFICA

Foto censimento 1985/1987



Foto censimento 2017/2020





# CENSIMENTO PATRIMONIO EDILIZIO 2021

## TERRITORIO RURALE

N° IDENTIFICATIVO SCHEDA: 2895

Codice nucleo: 57\_71dr

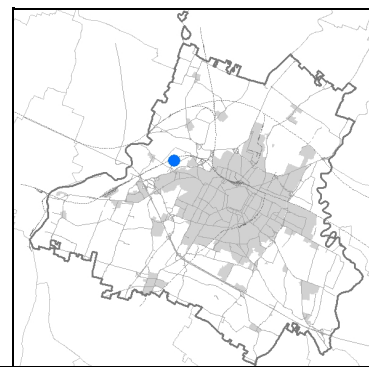


Foto aerea 2019 - C.G.R. s.p.a. Parma scala 1:5000



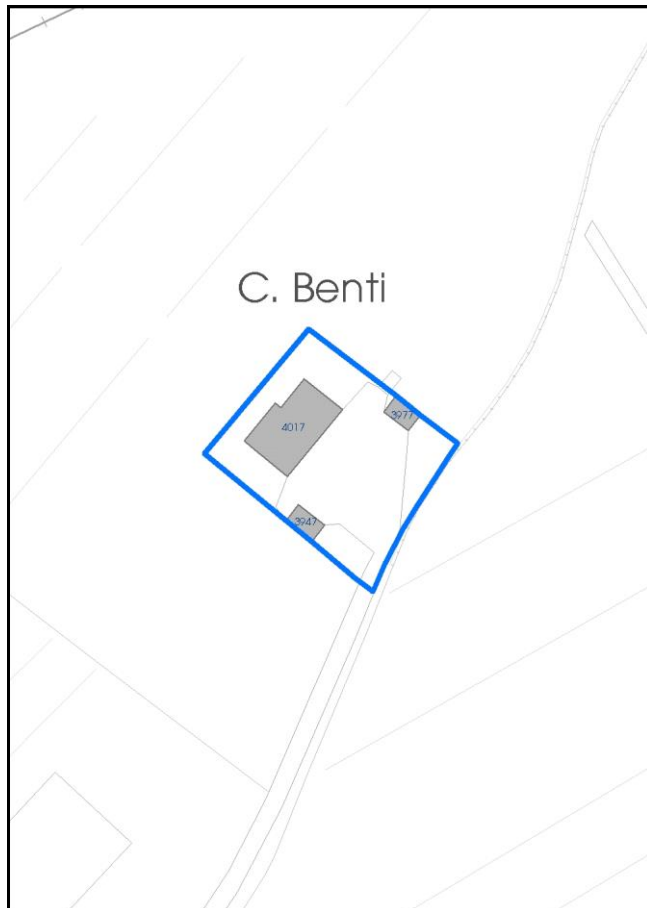


Foto aerea 2019 scala 1:2000



Estratto di mappa 2019 scala 1:2000



La perimetrazione del nucleo soprariportata è ai soli fini indicativi e non ha alcuna ricaduta normativa sulla base della disciplina di PUG.

Comune di Modena

**Codice nucleo: 57\_71dr**

nucleo recuperato

## LOCALIZZAZIONE

*Indirizzo:* STRADA PONTE ALTO NORD

*Numero civico:*

*Riferimenti catastali:* Foglio: 57

*Mappale:* 71

## FUNZIONI

- |   |   |   |   |
|---|---|---|---|
| <input checked="" type="checkbox"/> Residenza   | <input type="checkbox"/> Deposito           | <input type="checkbox"/> Allevamento      | <input type="checkbox"/> Centro Aziendale           |
| <input type="checkbox"/> Serra/vivaio           | <input type="checkbox"/> Agriturismo        | <input type="checkbox"/> Maneggio         | <input type="checkbox"/> Impianto di trasformazione |
| <input type="checkbox"/> Altre attività econom. | <input type="checkbox"/> Fattoria didattica | <input type="checkbox"/> Imp. tecnologico | <input type="checkbox"/> Attività agricola residua  |

*Note:*

## DESCRIZIONE DELL'IMPIANTO INSEDIATIVO

**Impianto storico**

*Numero edifici:* 3

*Numero edifici oggetto di indagine:* 1

- ☐ Vincolo Monumentale D.Lgs. 42/2004
- ☐ Vincolo Giardino di notevole interesse
- ☐ Presenza di edifici estranei all'impianto -

*Assetto morfologico:* corte aperta

*Elementi componenti presenti:*

- |  |  |  |  |
|--|--|--|--|
| <input checked="" type="checkbox"/> recinzione     | <input checked="" type="checkbox"/> manufatto funzionale | <input checked="" type="checkbox"/> albero singolo | <input checked="" type="checkbox"/> alberatura a macchia |
| <input checked="" type="checkbox"/> pavimentazione | <input type="checkbox"/> siepe                           | <input type="checkbox"/> alberatura a filare       | <input type="checkbox"/> altro                           |

*Note elementi:*

## RELAZIONI CON IL CONTESTO TERRITORIALE

*Tipo di accesso:* ☐ accesso indiretto ☐ accesso diretto da viabilità ☒ accesso tramite stradello

*Contesto paesaggistico:*

- |   |  |
|---|--|
| <input type="checkbox"/> appartenenza ad agglomerato rurale | <input type="checkbox"/> prossimità a territorio urbanizzato     |
| <input checked="" type="checkbox"/> insediamento isolato    | <input checked="" type="checkbox"/> prossimità ad infrastrutture |
| <input type="checkbox"/> prossimità ad area produttiva      | <input type="checkbox"/> prossimità a corso d'acqua              |

*Criticità ambientali:* assenti

## NOTE

**SCHEDA ANALITICA EDIFICIO**

**N. 2895**

Codice nucleo: 57\_71dr

Codice edificio: 3947

**LOCALIZZAZIONE**

Indirizzo: STRADA PONTE ALTO NORD

civico:

Riferimenti catastali 2019

Foglio: 57

Mappale: 72

Quartiere: 4 - S.FAUSTINO - MADONNINA - QUATTRO VILLE

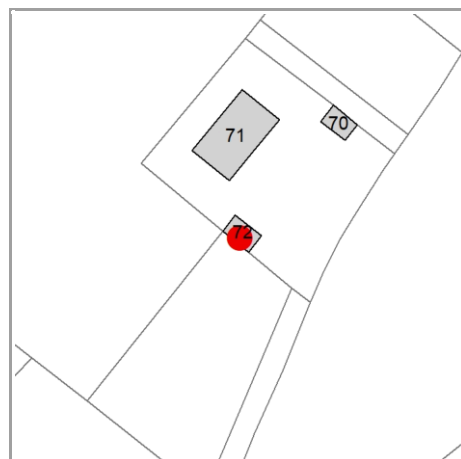
**FUNZIONE**

Funzione principale: autorimessa

Funzione secondaria ---

Stato di utilizzazione: in uso

☐ Edificio produttivo agricolo dismesso



**CARATTERISTICHE DELL'EDIFICIO**

Numero di piani: 1

Numero di alloggi: 0

Superficie abitazione (mq): 0

Superficie altre funzioni (mq): 48

Epoca di costruzione: dal 1801 al 1900

Tipologia edilizia storica: **stalla e fienile**

☒ Coerenza con l'impianto storico originario

Integrità tipologica: alterata

Tipo di alterazione: alterazione dell'involucro

Stato di conservazione: buono

Vincolo Monumentale D.Lgs. 42/2004: non presente

**VALUTAZIONE**

☐ Valore Storico Architettonico

☒ Valore Storico Culturale Testimoniale

☐ Valore Storico Culturale Testimoniale - Edilizia Minore

**NOTE**



## DOCUMENTAZIONE FOTOGRAFICA

Foto censimento 1985/1987



Foto censimento 2017/2020





# CENSIMENTO PATRIMONIO EDILIZIO 2021

## TERRITORIO RURALE

N° IDENTIFICATIVO SCHEDA: 2896

Codice nucleo: 57\_77dr

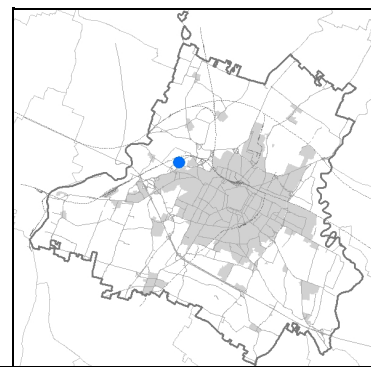


Foto aerea 2019 - C.G.R. s.p.a. Parma scala 1:5000



Foto aerea 2019 scala 1:2000



Estratto di mappa 2019 scala 1:2000



La perimetrazione del nucleo soprariportata è ai soli fini indicativi e non ha alcuna ricaduta normativa sulla base della disciplina di PUG.

Comune di Modena

**Codice nucleo: 57\_77dr**

nucleo recuperato

## LOCALIZZAZIONE

*Indirizzo:* STRADA PONTE ALTO SUD

*Numero civico:* 286

*Riferimenti catastali:* Foglio: 57

*Mappale:* 77

## FUNZIONI

- |   |  |   |   |
|---|--|---|---|
| <input checked="" type="checkbox"/> Residenza   | <input checked="" type="checkbox"/> Deposito | <input type="checkbox"/> Allevamento      | <input type="checkbox"/> Centro Aziendale           |
| <input type="checkbox"/> Serra/vivaio           | <input type="checkbox"/> Agriturismo         | <input type="checkbox"/> Maneggio         | <input type="checkbox"/> Impianto di trasformazione |
| <input type="checkbox"/> Altre attività econom. | <input type="checkbox"/> Fattoria didattica  | <input type="checkbox"/> Imp. tecnologico | <input type="checkbox"/> Attività agricola residua  |

*Note:*

## DESCRIZIONE DELL'IMPIANTO INSEDIATIVO

**Impianto storico**

*Numero edifici:* 4

*Numero edifici oggetto di indagine:* 3

- ☐ Vincolo Monumentale D.Lgs. 42/2004
- ☒ Vincolo Giardino di notevole interesse **ALB079**
- ☐ Presenza di edifici estranei all'impianto -

*Assetto morfologico:* disposizione libera

*Elementi componenti presenti:*

- |  |   |  |  |
|--|---|--|--|
| <input checked="" type="checkbox"/> recinzione     | <input type="checkbox"/> manufatto funzionale | <input type="checkbox"/> albero singolo      | <input checked="" type="checkbox"/> alberatura a macchia |
| <input checked="" type="checkbox"/> pavimentazione | <input checked="" type="checkbox"/> siepe     | <input type="checkbox"/> alberatura a filare | <input type="checkbox"/> altro                           |

*Note elementi:*

## RELAZIONI CON IL CONTESTO TERRITORIALE

*Tipo di accesso:* ☐ accesso indiretto ☒ accesso diretto da viabilità ☐ accesso tramite stradello

*Contesto paesaggistico:*

- |  |  |
|--|--|
| <input checked="" type="checkbox"/> appartenenza ad agglomerato rurale | <input type="checkbox"/> prossimità a territorio urbanizzato     |
| <input type="checkbox"/> insediamento isolato                          | <input checked="" type="checkbox"/> prossimità ad infrastrutture |
| <input type="checkbox"/> prossimità ad area produttiva                 | <input type="checkbox"/> prossimità a corso d'acqua              |

*Criticità ambientali:* assenti

## NOTE

Il giardino di notevole interesse occupa solo una parte del nucleo.

**SCHEDA ANALITICA EDIFICIO**

**N. 2896**

Codice nucleo: 57\_77dr

Codice edificio: 3950

**LOCALIZZAZIONE**

Indirizzo: STRADA PONTE ALTO SUD

civico: 286

Riferimenti catastali 2019

Foglio: 57

Mappale: 77

Quartiere: 4 - S.FAUSTINO - MADONNINA - QUATTRO VILLE

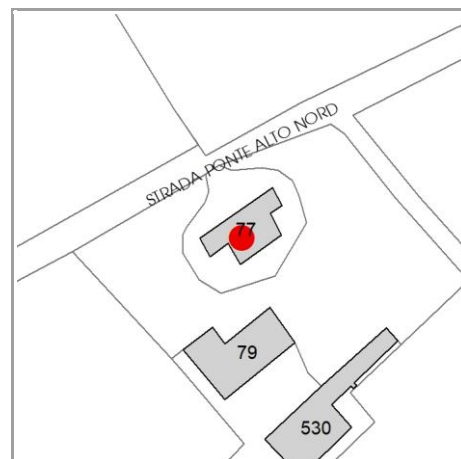
**FUNZIONE**

Funzione principale: residenza

Funzione secondaria ---

Stato di utilizzazione: in uso

☐ Edificio produttivo agricolo dismesso



**CARATTERISTICHE DELL'EDIFICIO**

Numero di piani: 2

Numero di alloggi: 2

Superficie abitazione (mq): 210

Superficie altre funzioni (mq): 0

Epoca di costruzione: dal 1801 al 1900

Tipologia edilizia storica: **villa monumentale**

☒ Coerenza con l'impianto storico originario

Integrità tipologica: originaria

Tipo di alterazione: ---

Stato di conservazione: medio

Vincolo Monumentale D.Lgs. 42/2004: non presente

**VALUTAZIONE**

☐ Valore Storico Architettonico

☒ Valore Storico Culturale Testimoniale

☐ Valore Storico Culturale Testimoniale - Edilizia Minore

**NOTE**




## DOCUMENTAZIONE FOTOGRAFICA

Foto censimento 1985/1987



Foto censimento 2017/2020





# CENSIMENTO PATRIMONIO EDILIZIO 2021

## TERRITORIO RURALE

N° IDENTIFICATIVO SCHEDA: 2897

Codice nucleo: 57\_77dr

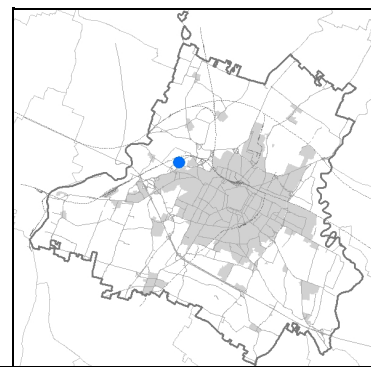


Foto aerea 2019 - C.G.R. s.p.a. Parma scala 1:5000



Foto aerea 2019 scala 1:2000



Estratto di mappa 2019 scala 1:2000



La perimetrazione del nucleo soprariportata è ai soli fini indicativi e non ha alcuna ricaduta normativa sulla base della disciplina di PUG.

Comune di Modena

**Codice nucleo: 57\_77dr**

nucleo recuperato

## LOCALIZZAZIONE

*Indirizzo:* STRADA PONTE ALTO SUD

*Numero civico:* 286

*Riferimenti catastali:* Foglio: 57

*Mappale:* 77

## FUNZIONI

- |   |  |   |   |
|---|--|---|---|
| <input checked="" type="checkbox"/> Residenza   | <input checked="" type="checkbox"/> Deposito | <input type="checkbox"/> Allevamento      | <input type="checkbox"/> Centro Aziendale           |
| <input type="checkbox"/> Serra/vivaio           | <input type="checkbox"/> Agriturismo         | <input type="checkbox"/> Maneggio         | <input type="checkbox"/> Impianto di trasformazione |
| <input type="checkbox"/> Altre attività econom. | <input type="checkbox"/> Fattoria didattica  | <input type="checkbox"/> Imp. tecnologico | <input type="checkbox"/> Attività agricola residua  |

*Note:*

## DESCRIZIONE DELL'IMPIANTO INSEDIATIVO

**Impianto storico**

*Numero edifici:* 4

*Numero edifici oggetto di indagine:* 3

- ☐ Vincolo Monumentale D.Lgs. 42/2004
- ☒ Vincolo Giardino di notevole interesse **ALB079**
- ☐ Presenza di edifici estranei all'impianto -

*Assetto morfologico:* disposizione libera

*Elementi componenti presenti:*

- |  |   |  |  |
|--|---|--|--|
| <input checked="" type="checkbox"/> recinzione     | <input type="checkbox"/> manufatto funzionale | <input type="checkbox"/> albero singolo      | <input checked="" type="checkbox"/> alberatura a macchia |
| <input checked="" type="checkbox"/> pavimentazione | <input checked="" type="checkbox"/> siepe     | <input type="checkbox"/> alberatura a filare | <input type="checkbox"/> altro                           |

*Note elementi:*

## RELAZIONI CON IL CONTESTO TERRITORIALE

*Tipo di accesso:* ☐ accesso indiretto ☒ accesso diretto da viabilità ☐ accesso tramite stradello

*Contesto paesaggistico:*

- |  |  |
|--|--|
| <input checked="" type="checkbox"/> appartenenza ad agglomerato rurale | <input type="checkbox"/> prossimità a territorio urbanizzato     |
| <input type="checkbox"/> insediamento isolato                          | <input checked="" type="checkbox"/> prossimità ad infrastrutture |
| <input type="checkbox"/> prossimità ad area produttiva                 | <input type="checkbox"/> prossimità a corso d'acqua              |

*Criticità ambientali:* assenti

## NOTE

Il giardino di notevole interesse occupa solo una parte del nucleo.

**SCHEDA ANALITICA EDIFICIO**

**N. 2897**

Codice nucleo: 57\_77dr

Codice edificio: 3970

**LOCALIZZAZIONE**

Indirizzo: STRADA PONTE ALTO NORD

civico: 286

Riferimenti catastali 2019

Foglio: 57 Mappale: 79

Quartiere: 4 - S.FAUSTINO - MADONNINA - QUATTRO VILLE

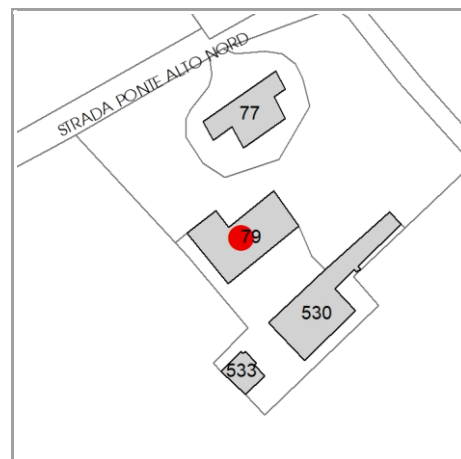
**FUNZIONE**

Funzione principale: residenza

Funzione secondaria ---

Stato di utilizzazione: in uso

☐ Edificio produttivo agricolo dismesso



**CARATTERISTICHE DELL'EDIFICIO**

Numero di piani: 2

Numero di alloggi: 1

Superficie abitazione (mq): 329

Superficie altre funzioni (mq): 0

Epoca di costruzione: fino al 1800

Tipologia edilizia storica: **casa colonica**

☒ Coerenza con l'impianto storico originario

Integrità tipologica: originaria

Tipo di alterazione: ---

Stato di conservazione: buono

Vincolo Monumentale D.Lgs. 42/2004: non presente

**VALUTAZIONE**

☐ Valore Storico Architettonico

☒ Valore Storico Culturale Testimoniale

☐ Valore Storico Culturale Testimoniale - Edilizia Minore

**NOTE**



## DOCUMENTAZIONE FOTOGRAFICA

Foto censimento 1985/1987



Foto censimento 2017/2020





# CENSIMENTO PATRIMONIO EDILIZIO 2021

## TERRITORIO RURALE

N° IDENTIFICATIVO SCHEDA: 2898

Codice nucleo: 57\_77dr

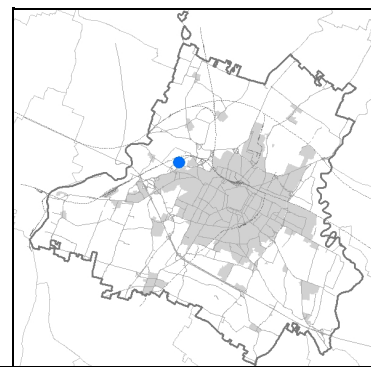


Foto aerea 2019 - C.G.R. s.p.a. Parma scala 1:5000



Foto aerea 2019 scala 1:2000



Estratto di mappa 2019 scala 1:2000



La perimetrazione del nucleo soprariportata è ai soli fini indicativi e non ha alcuna ricaduta normativa sulla base della disciplina di PUG.

Comune di Modena

**Codice nucleo: 57\_77dr**

nucleo recuperato

## LOCALIZZAZIONE

*Indirizzo:* STRADA PONTE ALTO SUD

*Numero civico:* 286

*Riferimenti catastali:* Foglio: 57

*Mappale:* 77

## FUNZIONI

- |   |  |   |   |
|---|--|---|---|
| <input checked="" type="checkbox"/> Residenza   | <input checked="" type="checkbox"/> Deposito | <input type="checkbox"/> Allevamento      | <input type="checkbox"/> Centro Aziendale           |
| <input type="checkbox"/> Serra/vivaio           | <input type="checkbox"/> Agriturismo         | <input type="checkbox"/> Maneggio         | <input type="checkbox"/> Impianto di trasformazione |
| <input type="checkbox"/> Altre attività econom. | <input type="checkbox"/> Fattoria didattica  | <input type="checkbox"/> Imp. tecnologico | <input type="checkbox"/> Attività agricola residua  |

*Note:*

## DESCRIZIONE DELL'IMPIANTO INSEDIATIVO

**Impianto storico**

*Numero edifici:* 4

*Numero edifici oggetto di indagine:* 3

- ☐ Vincolo Monumentale D.Lgs. 42/2004
- ☒ Vincolo Giardino di notevole interesse **ALB079**
- ☐ Presenza di edifici estranei all'impianto -

*Assetto morfologico:* disposizione libera

*Elementi componenti presenti:*

- |  |   |  |  |
|--|---|--|--|
| <input checked="" type="checkbox"/> recinzione     | <input type="checkbox"/> manufatto funzionale | <input type="checkbox"/> albero singolo      | <input checked="" type="checkbox"/> alberatura a macchia |
| <input checked="" type="checkbox"/> pavimentazione | <input checked="" type="checkbox"/> siepe     | <input type="checkbox"/> alberatura a filare | <input type="checkbox"/> altro                           |

*Note elementi:*

## RELAZIONI CON IL CONTESTO TERRITORIALE

*Tipo di accesso:* ☐ accesso indiretto ☒ accesso diretto da viabilità ☐ accesso tramite stradello

*Contesto paesaggistico:*

- |  |  |
|--|--|
| <input checked="" type="checkbox"/> appartenenza ad agglomerato rurale | <input type="checkbox"/> prossimità a territorio urbanizzato     |
| <input type="checkbox"/> insediamento isolato                          | <input checked="" type="checkbox"/> prossimità ad infrastrutture |
| <input type="checkbox"/> prossimità ad area produttiva                 | <input type="checkbox"/> prossimità a corso d'acqua              |

*Criticità ambientali:* assenti

## NOTE

Il giardino di notevole interesse occupa solo una parte del nucleo.

**SCHEDA ANALITICA EDIFICIO**

**N. 2898**

Codice nucleo: 57\_77dr

Codice edificio: 3940

**LOCALIZZAZIONE**

Indirizzo: STRADA PONTE ALTO SUD

civico: 286

Riferimenti catastali 2019

Foglio: 57 Mappale: 530

Quartiere: 4 - S.FAUSTINO - MADONNINA - QUATTRO VILLE

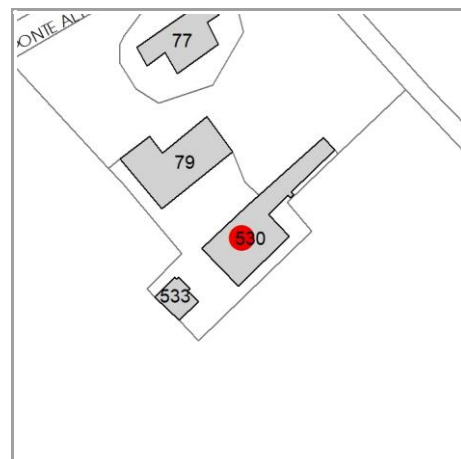
**FUNZIONE**

Funzione principale: deposito

Funzione secondaria ---

Stato di utilizzazione: in uso

☐ Edificio produttivo agricolo dismesso



**CARATTERISTICHE DELL'EDIFICIO**

Numero di piani: 2

Numero di alloggi: 0

Superficie abitazione (mq): 0

Superficie altre funzioni (mq): 377

Epoca di costruzione: dal 1801 al 1900

Tipologia edilizia storica: **stalla e fienile**

☒ Coerenza con l'impianto storico originario

Integrità tipologica: originaria

Tipo di alterazione: ---

Stato di conservazione: buono

Vincolo Monumentale D.Lgs. 42/2004: non presente

**VALUTAZIONE**

☐ Valore Storico Architettonico

☒ Valore Storico Culturale Testimoniale

☐ Valore Storico Culturale Testimoniale - Edilizia Minore

**NOTE**



## DOCUMENTAZIONE FOTOGRAFICA

Foto censimento 1985/1987



Foto censimento 2017/2020





# CENSIMENTO PATRIMONIO EDILIZIO 2021

## TERRITORIO RURALE

N° IDENTIFICATIVO SCHEDA: 2899

Codice nucleo: 57\_95dr

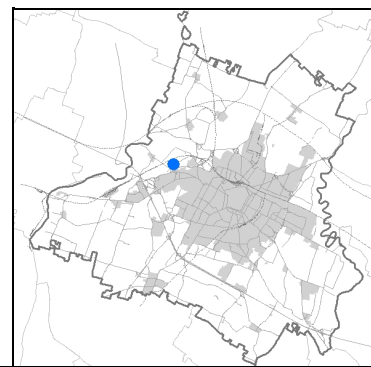


Foto aerea 2019 - C.G.R. s.p.a. Parma scala 1:5000



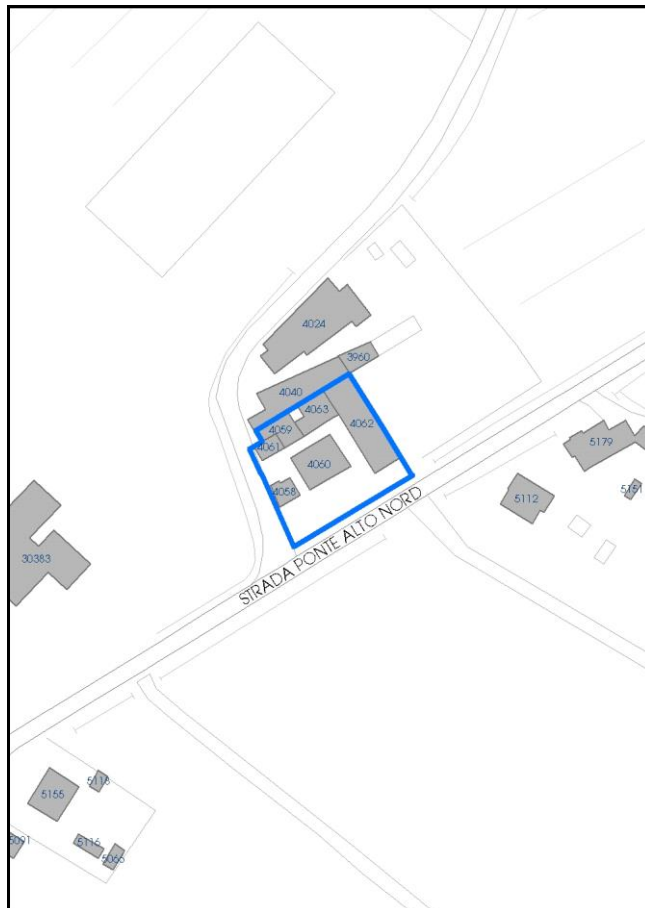


Foto aerea 2019 scala 1:2000



Estratto di mappa 2019 scala 1:2000



La perimetrazione del nucleo soprariportata è ai soli fini indicativi e non ha alcuna ricaduta normativa sulla base della disciplina di PUG.

Comune di Modena

**Codice nucleo: 57\_95dr**

nucleo recuperato

## LOCALIZZAZIONE

*Indirizzo:* STRADA PONTE ALTO NORD

*Numero civico:* 225

*Riferimenti catastali:* Foglio: 57

*Mappale:* 95

## FUNZIONI

- |   |  |   |   |
|---|--|---|---|
| <input checked="" type="checkbox"/> Residenza   | <input checked="" type="checkbox"/> Deposito | <input type="checkbox"/> Allevamento      | <input type="checkbox"/> Centro Aziendale           |
| <input type="checkbox"/> Serra/vivaio           | <input type="checkbox"/> Agriturismo         | <input type="checkbox"/> Maneggio         | <input type="checkbox"/> Impianto di trasformazione |
| <input type="checkbox"/> Altre attività econom. | <input type="checkbox"/> Fattoria didattica  | <input type="checkbox"/> Imp. tecnologico | <input type="checkbox"/> Attività agricola residua  |

*Note:*

## DESCRIZIONE DELL'IMPIANTO INSEDIATIVO

**Impianto storico**

*Numero edifici:* 6

*Numero edifici oggetto di indagine:* 1

- ☐ Vincolo Monumentale D.Lgs. 42/2004
- ☐ Vincolo Giardino di notevole interesse
- ☐ Presenza di edifici estranei all'impianto -

*Assetto morfologico:* disposizione libera

*Elementi componenti presenti:*

- |  |  |  |  |
|--|--|--|--|
| <input checked="" type="checkbox"/> recinzione     | <input checked="" type="checkbox"/> manufatto funzionale | <input type="checkbox"/> albero singolo      | <input checked="" type="checkbox"/> alberatura a macchia |
| <input checked="" type="checkbox"/> pavimentazione | <input checked="" type="checkbox"/> siepe                | <input type="checkbox"/> alberatura a filare | <input checked="" type="checkbox"/> altro                |

*Note elementi:*

presenza di persistenza storica (cod PS090):maesta'

## RELAZIONI CON IL CONTESTO TERRITORIALE

*Tipo di accesso:* ☐ accesso indiretto ☒ accesso diretto da viabilità ☐ accesso tramite stradello

*Contesto paesaggistico:*

- |  |  |
|--|--|
| <input checked="" type="checkbox"/> appartenenza ad agglomerato rurale | <input type="checkbox"/> prossimità a territorio urbanizzato |
| <input type="checkbox"/> insediamento isolato                          | <input type="checkbox"/> prossimità ad infrastrutture        |
| <input type="checkbox"/> prossimità ad area produttiva                 | <input type="checkbox"/> prossimità a corso d'acqua          |

*Criticità ambientali:* assenti

## NOTE

**SCHEDA ANALITICA EDIFICIO**

**N. 2899**

Codice nucleo: 57\_95dr

Codice edificio: 4060

**LOCALIZZAZIONE**

*Indirizzo:* STRADA PONTE ALTO NORD

*civico:* 225

*Riferimenti catastali 2019*

*Foglio:* 57 *Mappale:* 95

*Quartiere:* 4 - S.FAUSTINO - MADONNINA - QUATTRO VILLE

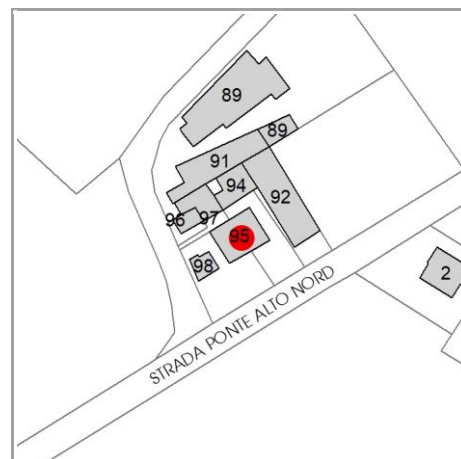
**FUNZIONE**

*Funzione principale:* residenza

*Funzione secondaria* ---

*Stato di utilizzazione:* in uso

☐ *Edificio produttivo agricolo dismesso*



**CARATTERISTICHE DELL'EDIFICIO**

*Numero di piani:* 3

*Numero di alloggi:* 3

*Superficie abitazione (mq):* 123

*Superficie altre funzioni (mq):* 0

*Epoca di costruzione:* dal 1901 al 1945

*Tipologia edilizia storica:* **edificio a blocco**

☒ *Coerenza con l'impianto storico originario*

*Integrità tipologica:* alterata

*Tipo di alterazione:* alterazione dell'involucro

*Stato di conservazione:* buono

*Vincolo Monumentale D.Lgs. 42/2004:* non presente

**VALUTAZIONE**

☐ Valore Storico Architettonico

☒ Valore Storico Culturale Testimoniale

☐ Valore Storico Culturale Testimoniale - Edilizia Minore

**NOTE**



## DOCUMENTAZIONE FOTOGRAFICA

Foto censimento 1985/1987



Foto censimento 2017/2020





# CENSIMENTO PATRIMONIO EDILIZIO 2021

## TERRITORIO RURALE

N° IDENTIFICATIVO SCHEDA: 2900

Codice nucleo: 57\_106dr

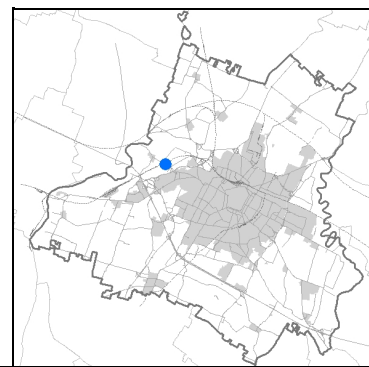


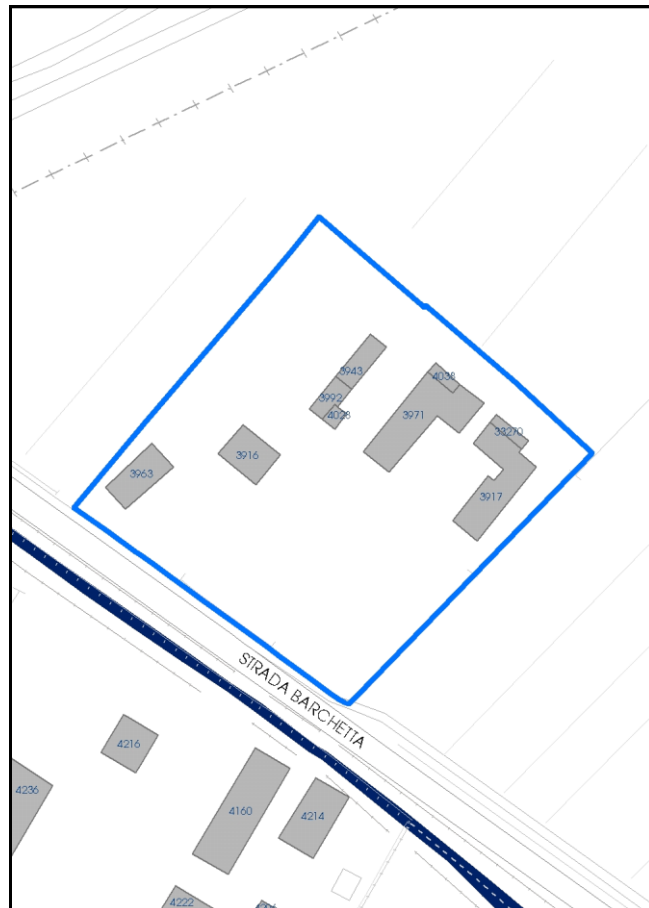
Foto aerea 2019 - C.G.R. s.p.a. Parma scala 1:5000



Foto aerea 2019 scala 1:2000



Estratto di mappa 2019 scala 1:2000



La perimetrazione del nucleo soprariportata è ai soli fini indicativi e non ha alcuna ricaduta normativa sulla base della disciplina di PUG.

Comune di Modena

**Codice nucleo: 57\_106dr**

nucleo recuperato

## LOCALIZZAZIONE

*Indirizzo:* STRADA BARCHETTA

*Numero civico:* 332

*Riferimenti catastali:* Foglio: 57

*Mappale:* 106

## FUNZIONI

- |   |   |   |   |
|---|---|---|---|
| <input checked="" type="checkbox"/> Residenza   | <input type="checkbox"/> Deposito           | <input type="checkbox"/> Allevamento      | <input type="checkbox"/> Centro Aziendale           |
| <input type="checkbox"/> Serra/vivaio           | <input type="checkbox"/> Agriturismo        | <input type="checkbox"/> Maneggio         | <input type="checkbox"/> Impianto di trasformazione |
| <input type="checkbox"/> Altre attività econom. | <input type="checkbox"/> Fattoria didattica | <input type="checkbox"/> Imp. tecnologico | <input type="checkbox"/> Attività agricola residua  |

*Note:*

## DESCRIZIONE DELL'IMPIANTO INSEDIATIVO

**Impianto storico**

*Numero edifici:* 9

*Numero edifici oggetto di indagine:* 3

- ☐ Vincolo Monumentale D.Lgs. 42/2004
- ☐ Vincolo Giardino di notevole interesse
- ☐ Presenza di edifici estranei all'impianto -

*Assetto morfologico:* disposizione libera

*Elementi componenti presenti:*

- |  |  |  |  |
|--|--|--|--|
| <input checked="" type="checkbox"/> recinzione     | <input checked="" type="checkbox"/> manufatto funzionale | <input checked="" type="checkbox"/> albero singolo | <input checked="" type="checkbox"/> alberatura a macchia |
| <input checked="" type="checkbox"/> pavimentazione | <input checked="" type="checkbox"/> siepe                | <input type="checkbox"/> alberatura a filare       | <input type="checkbox"/> altro                           |

*Note elementi:*

## RELAZIONI CON IL CONTESTO TERRITORIALE

*Tipo di accesso:* ☐ accesso indiretto ☒ accesso diretto da viabilità ☐ accesso tramite stradello

*Contesto paesaggistico:*

- |  |  |
|--|--|
| <input checked="" type="checkbox"/> appartenenza ad agglomerato rurale | <input type="checkbox"/> prossimità a territorio urbanizzato |
| <input type="checkbox"/> insediamento isolato                          | <input type="checkbox"/> prossimità ad infrastrutture        |
| <input type="checkbox"/> prossimità ad area produttiva                 | <input type="checkbox"/> prossimità a corso d'acqua          |

*Criticità ambientali:* assenti

## NOTE

**SCHEDA ANALITICA EDIFICIO**

**N. 2900**

Codice nucleo: 57\_106dr

Codice edificio: 3916

**LOCALIZZAZIONE**

Indirizzo: STRADA BARCHETTA

civico: 332

Riferimenti catastali 2019

Foglio: 57 Mappale: 106

Quartiere: 4 - S.FAUSTINO - MADONNINA - QUATTRO VILLE

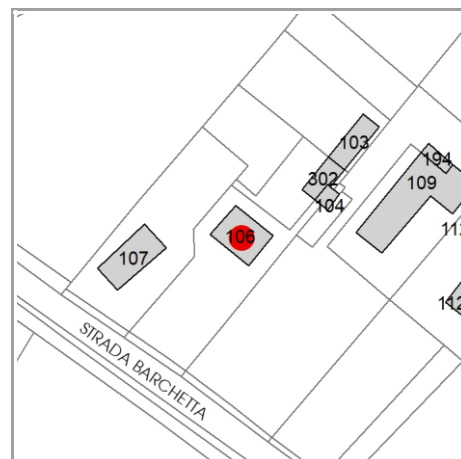
**FUNZIONE**

Funzione principale: residenza

Funzione secondaria ---

Stato di utilizzazione: in uso

☐ Edificio produttivo agricolo dismesso



**CARATTERISTICHE DELL'EDIFICIO**

Numero di piani: 2

Numero di alloggi: 2

Superficie abitazione (mq): 130

Superficie altre funzioni (mq): 0

Epoca di costruzione: dal 1901 al 1945

Tipologia edilizia storica: **casa padronale**

☒ Coerenza con l'impianto storico originario

Integrità tipologica: originaria

Tipo di alterazione: ---

Stato di conservazione: buono

Vincolo Monumentale D.Lgs. 42/2004: non presente

**VALUTAZIONE**

☐ Valore Storico Architettonico

☒ Valore Storico Culturale Testimoniale

☐ Valore Storico Culturale Testimoniale - Edilizia Minore

**NOTE**



## DOCUMENTAZIONE FOTOGRAFICA

Foto censimento 1985/1987



Foto censimento 2017/2020





# CENSIMENTO PATRIMONIO EDILIZIO 2021

## TERRITORIO RURALE

N° IDENTIFICATIVO SCHEDA: 2901

Codice nucleo: 57\_106dr

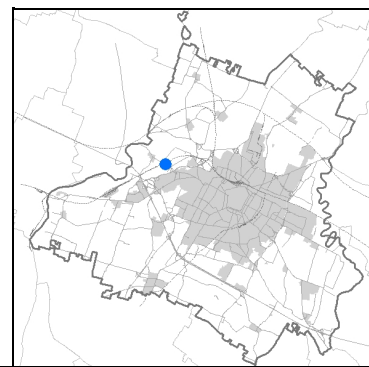


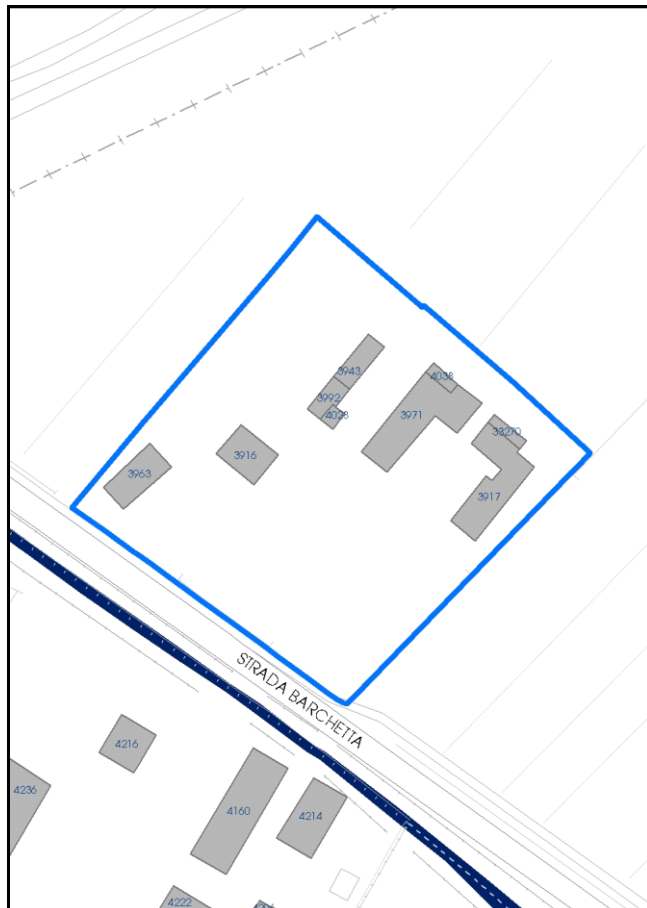
Foto aerea 2019 - C.G.R. s.p.a. Parma scala 1:5000



Foto aerea 2019 scala 1:2000



Estratto di mappa 2019 scala 1:2000



La perimetrazione del nucleo soprariportata è ai soli fini indicativi e non ha alcuna ricaduta normativa sulla base della disciplina di PUG.

Comune di Modena

**Codice nucleo: 57\_106dr**

nucleo recuperato

## LOCALIZZAZIONE

*Indirizzo:* STRADA BARCHETTA

*Numero civico:* 332

*Riferimenti catastali:* Foglio: 57

*Mappale:* 106

## FUNZIONI

- |   |   |   |   |
|---|---|---|---|
| <input checked="" type="checkbox"/> Residenza   | <input type="checkbox"/> Deposito           | <input type="checkbox"/> Allevamento      | <input type="checkbox"/> Centro Aziendale           |
| <input type="checkbox"/> Serra/vivaio           | <input type="checkbox"/> Agriturismo        | <input type="checkbox"/> Maneggio         | <input type="checkbox"/> Impianto di trasformazione |
| <input type="checkbox"/> Altre attività econom. | <input type="checkbox"/> Fattoria didattica | <input type="checkbox"/> Imp. tecnologico | <input type="checkbox"/> Attività agricola residua  |

*Note:*

## DESCRIZIONE DELL'IMPIANTO INSEDIATIVO

**Impianto storico**

*Numero edifici:* 9

*Numero edifici oggetto di indagine:* 3

- ☐ Vincolo Monumentale D.Lgs. 42/2004
- ☐ Vincolo Giardino di notevole interesse
- ☐ Presenza di edifici estranei all'impianto -

*Assetto morfologico:* disposizione libera

*Elementi componenti presenti:*

- |  |  |  |  |
|--|--|--|--|
| <input checked="" type="checkbox"/> recinzione     | <input checked="" type="checkbox"/> manufatto funzionale | <input checked="" type="checkbox"/> albero singolo | <input checked="" type="checkbox"/> alberatura a macchia |
| <input checked="" type="checkbox"/> pavimentazione | <input checked="" type="checkbox"/> siepe                | <input type="checkbox"/> alberatura a filare       | <input type="checkbox"/> altro                           |

*Note elementi:*

## RELAZIONI CON IL CONTESTO TERRITORIALE

*Tipo di accesso:* ☐ accesso indiretto ☒ accesso diretto da viabilità ☐ accesso tramite stradello

*Contesto paesaggistico:*

- |  |  |
|--|--|
| <input checked="" type="checkbox"/> appartenenza ad agglomerato rurale | <input type="checkbox"/> prossimità a territorio urbanizzato |
| <input type="checkbox"/> insediamento isolato                          | <input type="checkbox"/> prossimità ad infrastrutture        |
| <input type="checkbox"/> prossimità ad area produttiva                 | <input type="checkbox"/> prossimità a corso d'acqua          |

*Criticità ambientali:* assenti

## NOTE

**SCHEDA ANALITICA EDIFICIO**

**N. 2901**

Codice nucleo: 57\_106dr

Codice edificio: 3971

**LOCALIZZAZIONE**

*Indirizzo:* STRADA BARCHETTA

*civico:* 332

*Riferimenti catastali 2019*

*Foglio:* 57

*Mappale:* 109

*Quartiere:* 4 - S.FAUSTINO - MADONNINA - QUATTRO VILLE

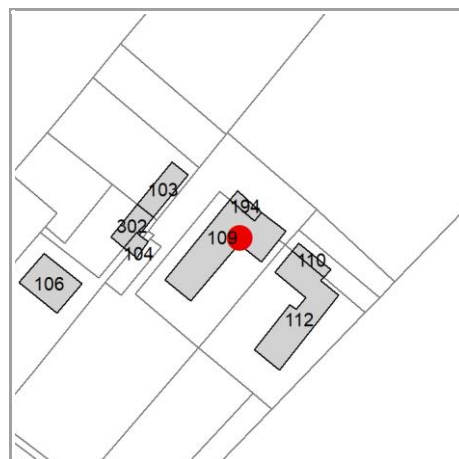
**FUNZIONE**

*Funzione principale:* residenza

*Funzione secondaria* ---

*Stato di utilizzazione:* in uso

☐ *Edificio produttivo agricolo dismesso*



**CARATTERISTICHE DELL'EDIFICIO**

*Numero di piani:* 2

*Numero di alloggi:* 1

*Superficie abitazione (mq):* 322

*Superficie altre funzioni (mq):* 0

*Epoca di costruzione:* dal 1801 al 1900

*Tipologia edilizia storica:* **edificio a porta morta**

☒ *Coerenza con l'impianto storico originario*

*Integrità tipologica:* originaria

*Tipo di alterazione:* ---

*Stato di conservazione:* buono

*Vincolo Monumentale D.Lgs. 42/2004:* non presente

**VALUTAZIONE**

☐ Valore Storico Architettonico

☒ Valore Storico Culturale Testimoniale

☐ Valore Storico Culturale Testimoniale - Edilizia Minore

**NOTE**



## DOCUMENTAZIONE FOTOGRAFICA

Foto censimento 1985/1987



Foto censimento 2017/2020





# CENSIMENTO PATRIMONIO EDILIZIO 2021

## TERRITORIO RURALE

N° IDENTIFICATIVO SCHEDA: 2902

Codice nucleo: 57\_106dr

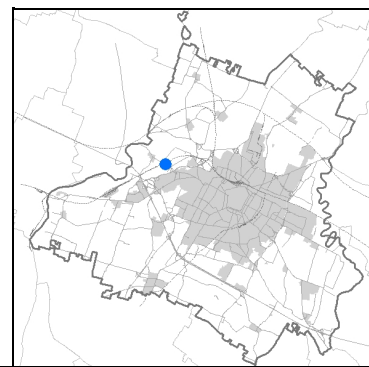


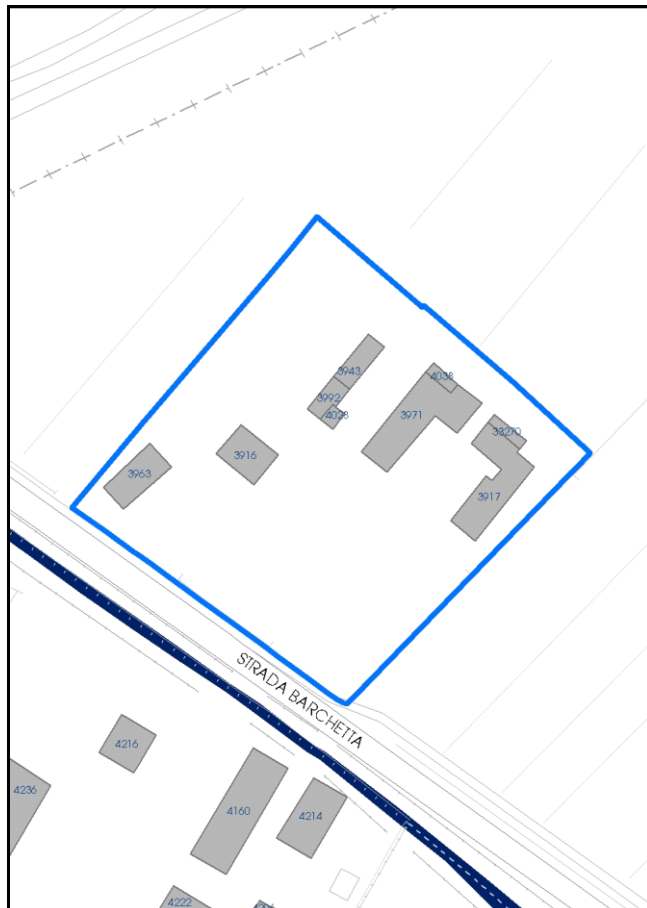
Foto aerea 2019 - C.G.R. s.p.a. Parma scala 1:5000



Foto aerea 2019 scala 1:2000



Estratto di mappa 2019 scala 1:2000



La perimetrazione del nucleo soprariportata è ai soli fini indicativi e non ha alcuna ricaduta normativa sulla base della disciplina di PUG.

Comune di Modena

**Codice nucleo: 57\_106dr**

nucleo recuperato

## LOCALIZZAZIONE

*Indirizzo:* STRADA BARCHETTA

*Numero civico:* 332

*Riferimenti catastali:* Foglio: 57

*Mappale:* 106

## FUNZIONI

- |   |   |   |   |
|---|---|---|---|
| <input checked="" type="checkbox"/> Residenza   | <input type="checkbox"/> Deposito           | <input type="checkbox"/> Allevamento      | <input type="checkbox"/> Centro Aziendale           |
| <input type="checkbox"/> Serra/vivaio           | <input type="checkbox"/> Agriturismo        | <input type="checkbox"/> Maneggio         | <input type="checkbox"/> Impianto di trasformazione |
| <input type="checkbox"/> Altre attività econom. | <input type="checkbox"/> Fattoria didattica | <input type="checkbox"/> Imp. tecnologico | <input type="checkbox"/> Attività agricola residua  |

*Note:*

## DESCRIZIONE DELL'IMPIANTO INSEDIATIVO

**Impianto storico**

*Numero edifici:* 9

*Numero edifici oggetto di indagine:* 3

- ☐ Vincolo Monumentale D.Lgs. 42/2004
- ☐ Vincolo Giardino di notevole interesse
- ☐ Presenza di edifici estranei all'impianto -

*Assetto morfologico:* disposizione libera

*Elementi componenti presenti:*

- |  |  |  |  |
|--|--|--|--|
| <input checked="" type="checkbox"/> recinzione     | <input checked="" type="checkbox"/> manufatto funzionale | <input checked="" type="checkbox"/> albero singolo | <input checked="" type="checkbox"/> alberatura a macchia |
| <input checked="" type="checkbox"/> pavimentazione | <input checked="" type="checkbox"/> siepe                | <input type="checkbox"/> alberatura a filare       | <input type="checkbox"/> altro                           |

*Note elementi:*

## RELAZIONI CON IL CONTESTO TERRITORIALE

*Tipo di accesso:* ☐ accesso indiretto ☒ accesso diretto da viabilità ☐ accesso tramite stradello

*Contesto paesaggistico:*

- |  |  |
|--|--|
| <input checked="" type="checkbox"/> appartenenza ad agglomerato rurale | <input type="checkbox"/> prossimità a territorio urbanizzato |
| <input type="checkbox"/> insediamento isolato                          | <input type="checkbox"/> prossimità ad infrastrutture        |
| <input type="checkbox"/> prossimità ad area produttiva                 | <input type="checkbox"/> prossimità a corso d'acqua          |

*Criticità ambientali:* assenti

## NOTE

**SCHEDA ANALITICA EDIFICIO**

**N. 2902**

Codice nucleo: 57\_106dr

Codice edificio: 3917

**LOCALIZZAZIONE**

Indirizzo: STRADA BARCHETTA

civico: 332

Riferimenti catastali 2019

Foglio: 57

Mappale: 112

Quartiere: 4 - S.FAUSTINO - MADONNINA - QUATTRO VILLE

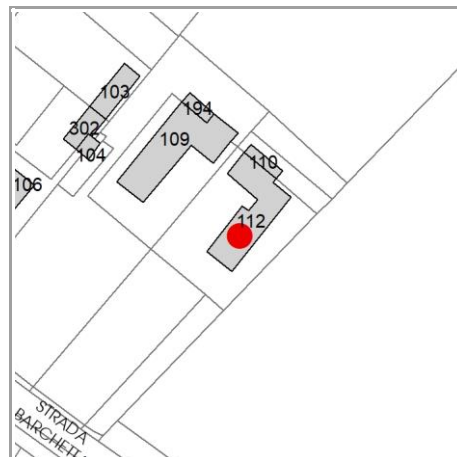
**FUNZIONE**

Funzione principale: residenza

Funzione secondaria ---

Stato di utilizzazione: in uso

☐ Edificio produttivo agricolo dismesso



**CARATTERISTICHE DELL'EDIFICIO**

Numero di piani: 2

Numero di alloggi: 2

Superficie abitazione (mq): 270

Superficie altre funzioni (mq): 0

Epoca di costruzione: dal 1901 al 1945

Tipologia edilizia storica: **caseificio**

☒ Coerenza con l'impianto storico originario

Integrità tipologica: alterata

Tipo di alterazione: alterazione dell'involucro

Stato di conservazione: buono

Vincolo Monumentale D.Lgs. 42/2004: non presente

**VALUTAZIONE**

☐ Valore Storico Architettonico

☒ Valore Storico Culturale Testimoniale

☐ Valore Storico Culturale Testimoniale - Edilizia Minore

**NOTE**



## DOCUMENTAZIONE FOTOGRAFICA

Foto censimento 1985/1987



Foto censimento 2017/2020





# CENSIMENTO PATRIMONIO EDILIZIO 2021

## TERRITORIO RURALE

N° IDENTIFICATIVO SCHEDA: 2903

Codice nucleo: 57\_118dr

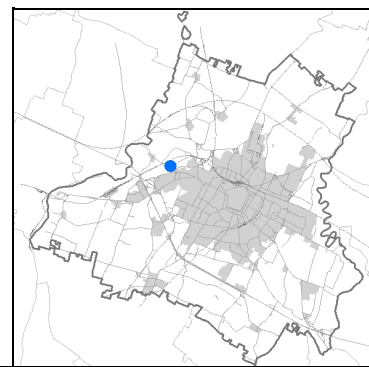


Foto aerea 2019 - C.G.R. s.p.a. Parma scala 1:5000

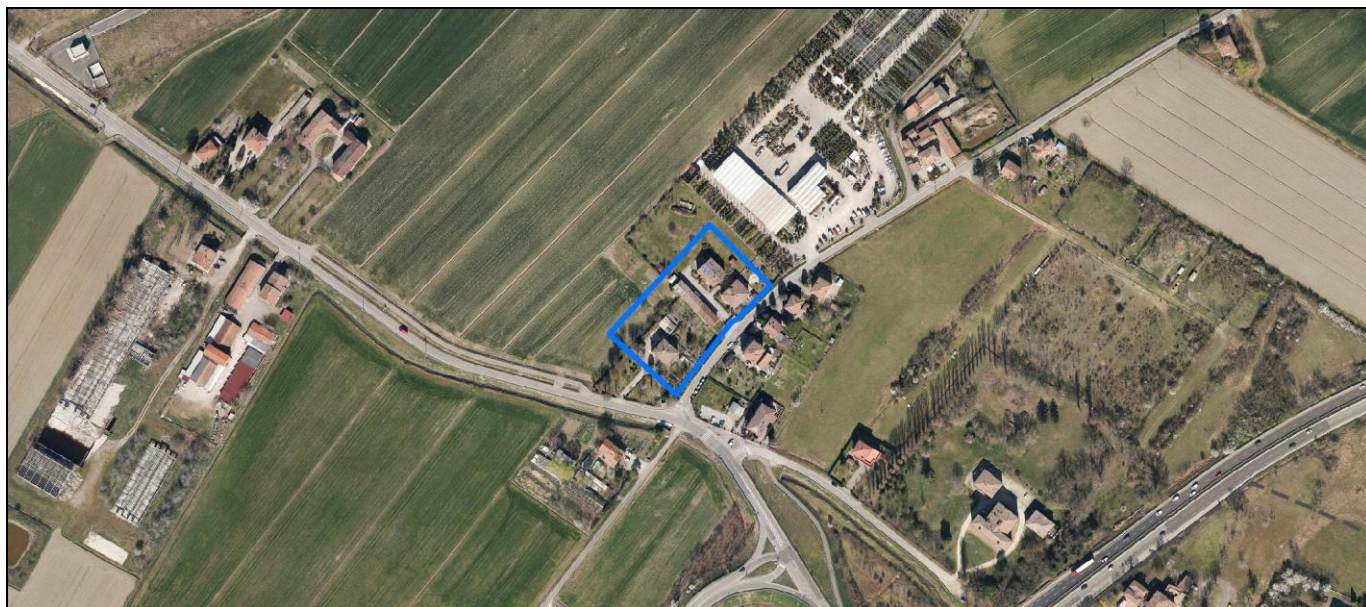
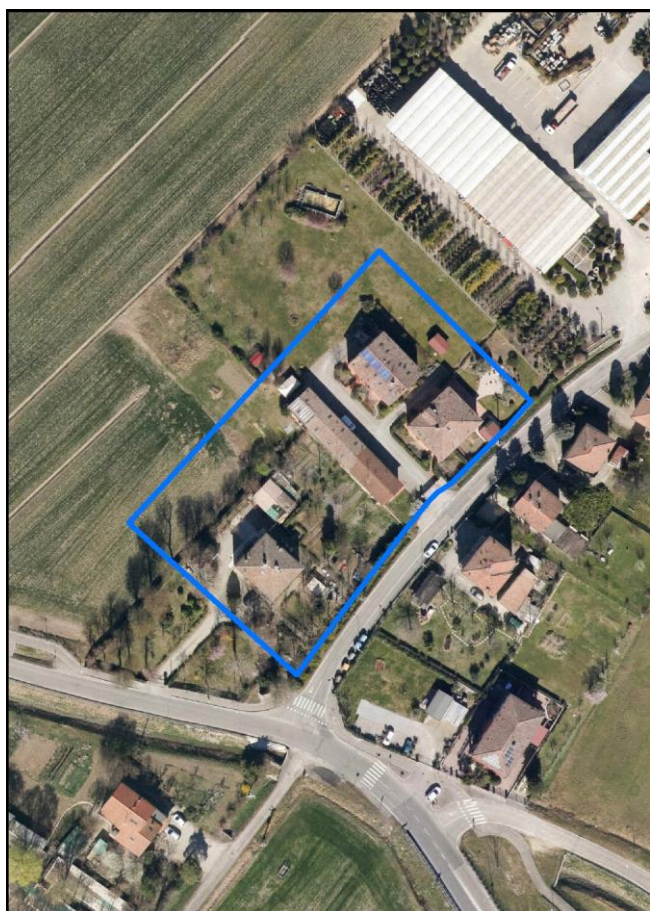
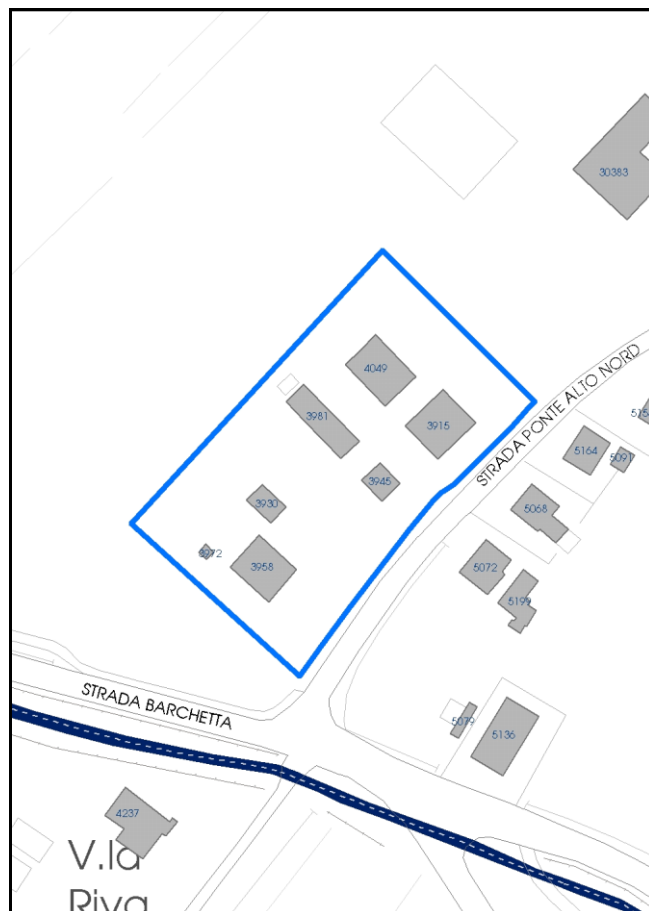


Foto aerea 2019 scala 1:2000



Estratto di mappa 2019 scala 1:2000



La perimetrazione del nucleo soprariportata è ai soli fini indicativi e non ha alcuna ricaduta normativa sulla base della disciplina di PUG.

Comune di Modena

**Codice nucleo: 57\_118dr**

nucleo recuperato

## LOCALIZZAZIONE

*Indirizzo:* STRADA PONTE ALTO SUD

*Numero civico:* 310

*Riferimenti catastali:* Foglio: 57

*Mappale:* 118

## FUNZIONI

- |   |  |   |   |
|---|--|---|---|
| <input checked="" type="checkbox"/> Residenza   | <input checked="" type="checkbox"/> Deposito | <input type="checkbox"/> Allevamento      | <input type="checkbox"/> Centro Aziendale           |
| <input type="checkbox"/> Serra/vivaio           | <input type="checkbox"/> Agriturismo         | <input type="checkbox"/> Maneggio         | <input type="checkbox"/> Impianto di trasformazione |
| <input type="checkbox"/> Altre attività econom. | <input type="checkbox"/> Fattoria didattica  | <input type="checkbox"/> Imp. tecnologico | <input type="checkbox"/> Attività agricola residua  |

*Note:*

## DESCRIZIONE DELL'IMPIANTO INSEDIATIVO

**Impianto storico**

*Numero edifici:* 7

*Numero edifici oggetto di indagine:* 4

- ☐ Vincolo Monumentale D.Lgs. 42/2004
- ☐ Vincolo Giardino di notevole interesse
- ☐ Presenza di edifici estranei all'impianto -

*Assetto morfologico:* disposizione libera

*Elementi componenti presenti:*

- |  |  |  |  |
|--|--|--|--|
| <input checked="" type="checkbox"/> recinzione     | <input checked="" type="checkbox"/> manufatto funzionale | <input checked="" type="checkbox"/> albero singolo | <input checked="" type="checkbox"/> alberatura a macchia |
| <input checked="" type="checkbox"/> pavimentazione | <input checked="" type="checkbox"/> siepe                | <input type="checkbox"/> alberatura a filare       | <input type="checkbox"/> altro                           |

*Note elementi:*

## RELAZIONI CON IL CONTESTO TERRITORIALE

*Tipo di accesso:* ☐ accesso indiretto ☒ accesso diretto da viabilità ☐ accesso tramite stradello

*Contesto paesaggistico:*

- |  |  |
|--|--|
| <input checked="" type="checkbox"/> appartenenza ad agglomerato rurale | <input type="checkbox"/> prossimità a territorio urbanizzato |
| <input type="checkbox"/> insediamento isolato                          | <input type="checkbox"/> prossimità ad infrastrutture        |
| <input type="checkbox"/> prossimità ad area produttiva                 | <input type="checkbox"/> prossimità a corso d'acqua          |

*Criticità ambientali:* assenti

## NOTE

**SCHEDA ANALITICA EDIFICIO**

**N. 2903**

Codice nucleo: 57\_118dr

Codice edificio: 3981

**LOCALIZZAZIONE**

Indirizzo: STRADA PONTE ALTO SUD

civico: 310

Riferimenti catastali 2019

Foglio: 57 Mappale: 114

Quartiere: 4 - S.FAUSTINO - MADONNINA - QUATTRO VILLE

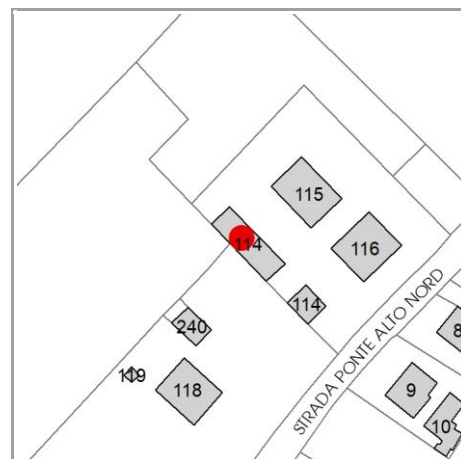
**FUNZIONE**

Funzione principale: deposito

Funzione secondaria ---

Stato di utilizzazione: in uso

☐ Edificio produttivo agricolo dismesso



**CARATTERISTICHE DELL'EDIFICIO**

Numero di piani: 2

Numero di alloggi: 0

Superficie abitazione (mq): 0

Superficie altre funzioni (mq): 138

Epoca di costruzione: dal 1901 al 1945

Tipologia edilizia storica: **fienile**

☒ Coerenza con l'impianto storico originario

Integrità tipologica: alterata

Tipo di alterazione: alterazione dell'involucro

Stato di conservazione: buono

Vincolo Monumentale D.Lgs. 42/2004: non presente

**VALUTAZIONE**

☐ Valore Storico Architettonico

☒ Valore Storico Culturale Testimoniale

☐ Valore Storico Culturale Testimoniale - Edilizia Minore

**NOTE**



## DOCUMENTAZIONE FOTOGRAFICA

Foto censimento 1985/1987



Foto censimento 2017/2020





# CENSIMENTO PATRIMONIO EDILIZIO 2021

## TERRITORIO RURALE

N° IDENTIFICATIVO SCHEDA: 2904

Codice nucleo: 57\_118dr

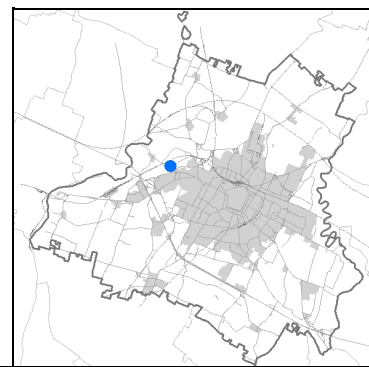


Foto aerea 2019 - C.G.R. s.p.a. Parma scala 1:5000

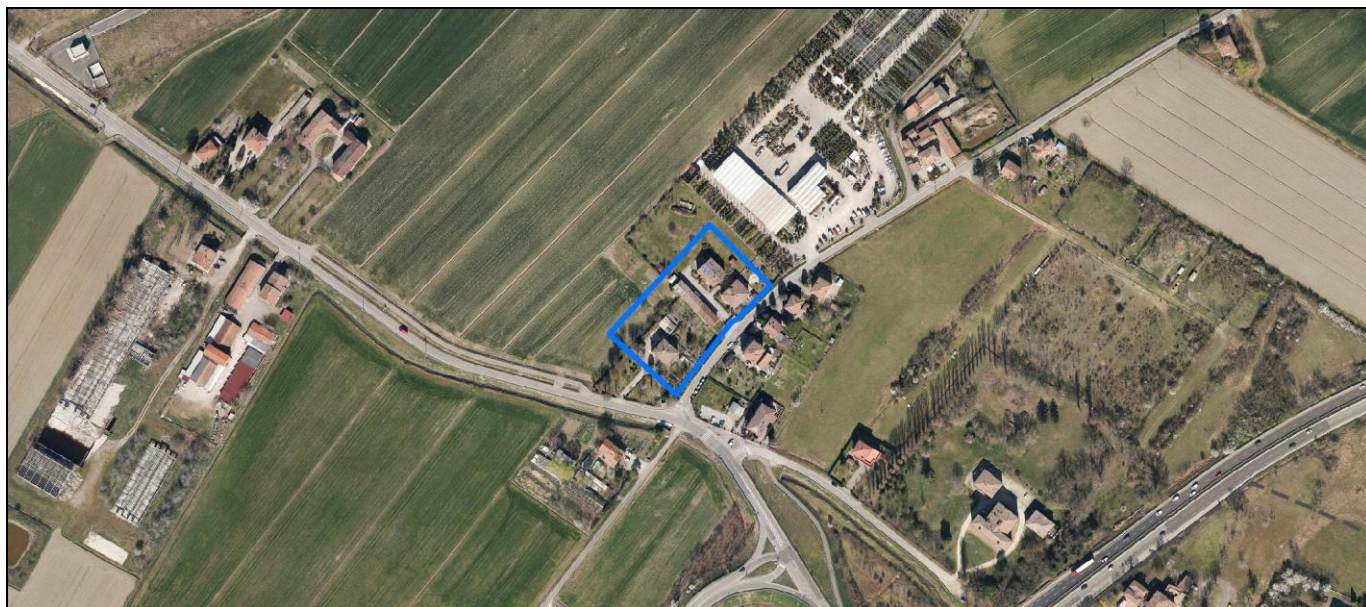
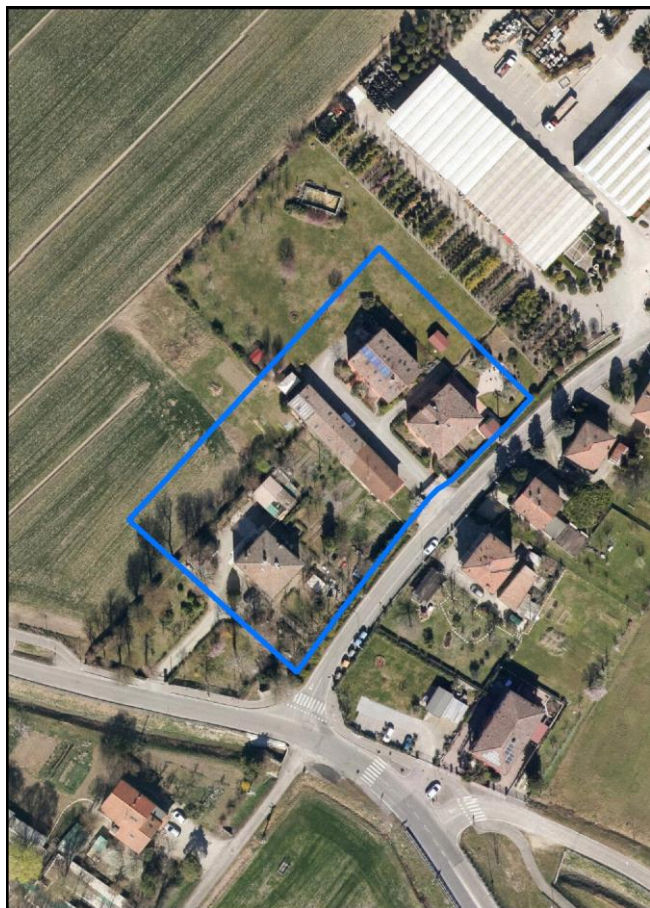
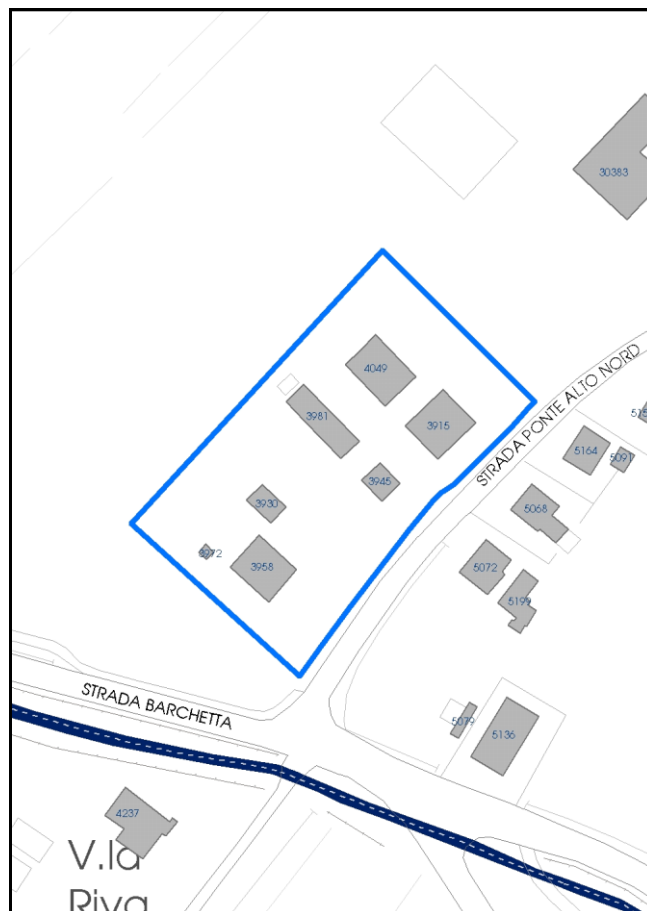


Foto aerea 2019 scala 1:2000



Estratto di mappa 2019 scala 1:2000



La perimetrazione del nucleo soprariportata è ai soli fini indicativi e non ha alcuna ricaduta normativa sulla base della disciplina di PUG.

Comune di Modena

**Codice nucleo: 57\_118dr**

nucleo recuperato

## LOCALIZZAZIONE

*Indirizzo:* STRADA PONTE ALTO SUD

*Numero civico:* 310

*Riferimenti catastali:* Foglio: 57

*Mappale:* 118

## FUNZIONI

- |   |  |   |   |
|---|--|---|---|
| <input checked="" type="checkbox"/> Residenza   | <input checked="" type="checkbox"/> Deposito | <input type="checkbox"/> Allevamento      | <input type="checkbox"/> Centro Aziendale           |
| <input type="checkbox"/> Serra/vivaio           | <input type="checkbox"/> Agriturismo         | <input type="checkbox"/> Maneggio         | <input type="checkbox"/> Impianto di trasformazione |
| <input type="checkbox"/> Altre attività econom. | <input type="checkbox"/> Fattoria didattica  | <input type="checkbox"/> Imp. tecnologico | <input type="checkbox"/> Attività agricola residua  |

*Note:*

## DESCRIZIONE DELL'IMPIANTO INSEDIATIVO

**Impianto storico**

*Numero edifici:* 7

*Numero edifici oggetto di indagine:* 4

- ☐ Vincolo Monumentale D.Lgs. 42/2004
- ☐ Vincolo Giardino di notevole interesse
- ☐ Presenza di edifici estranei all'impianto -

*Assetto morfologico:* disposizione libera

*Elementi componenti presenti:*

- |  |  |  |  |
|--|--|--|--|
| <input checked="" type="checkbox"/> recinzione     | <input checked="" type="checkbox"/> manufatto funzionale | <input checked="" type="checkbox"/> albero singolo | <input checked="" type="checkbox"/> alberatura a macchia |
| <input checked="" type="checkbox"/> pavimentazione | <input checked="" type="checkbox"/> siepe                | <input type="checkbox"/> alberatura a filare       | <input type="checkbox"/> altro                           |

*Note elementi:*

## RELAZIONI CON IL CONTESTO TERRITORIALE

*Tipo di accesso:* ☐ accesso indiretto ☒ accesso diretto da viabilità ☐ accesso tramite stradello

*Contesto paesaggistico:*

- |  |  |
|--|--|
| <input checked="" type="checkbox"/> appartenenza ad agglomerato rurale | <input type="checkbox"/> prossimità a territorio urbanizzato |
| <input type="checkbox"/> insediamento isolato                          | <input type="checkbox"/> prossimità ad infrastrutture        |
| <input type="checkbox"/> prossimità ad area produttiva                 | <input type="checkbox"/> prossimità a corso d'acqua          |

*Criticità ambientali:* assenti

## NOTE



**SCHEDA ANALITICA EDIFICIO**

**N. 2904**

Codice nucleo: 57\_118dr

Codice edificio: 4049

**LOCALIZZAZIONE**

Indirizzo: STRADA PONTE ALTO SUD

civico: 310

Riferimenti catastali 2019

Foglio: 57

Mappale: 115

Quartiere: 4 - S.FAUSTINO - MADONNINA - QUATTRO VILLE

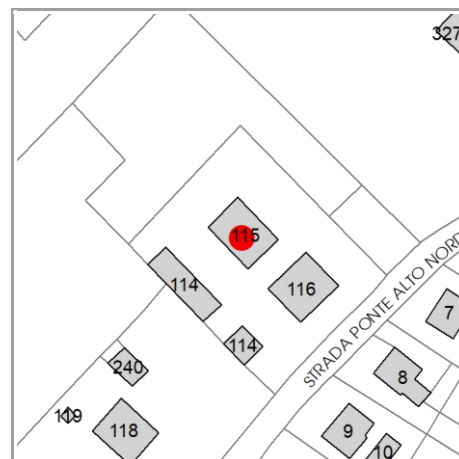
**FUNZIONE**

Funzione principale: residenza

Funzione secondaria ---

Stato di utilizzazione: in uso

☐ Edificio produttivo agricolo dismesso



**CARATTERISTICHE DELL'EDIFICIO**

Numero di piani: 2

Numero di alloggi: 2

Superficie abitazione (mq): 170

Superficie altre funzioni (mq): 0

Epoca di costruzione: fino al 1800

Tipologia edilizia storica: **stalla e fienile**

☒ Coerenza con l'impianto storico originario

Integrità tipologica: alterata

Tipo di alterazione: alterazione dell'involucro

Stato di conservazione: buono

Vincolo Monumentale D.Lgs. 42/2004: non presente

**VALUTAZIONE**

☐ Valore Storico Architettonico

☒ Valore Storico Culturale Testimoniale

☐ Valore Storico Culturale Testimoniale - Edilizia Minore

**NOTE**

pannelli fotovoltaici integrati nella copertura

## DOCUMENTAZIONE FOTOGRAFICA

Foto censimento 1985/1987



Foto censimento 2017/2020





# CENSIMENTO PATRIMONIO EDILIZIO 2021

## TERRITORIO RURALE

N° IDENTIFICATIVO SCHEDA: 2905

Codice nucleo: 57\_118dr

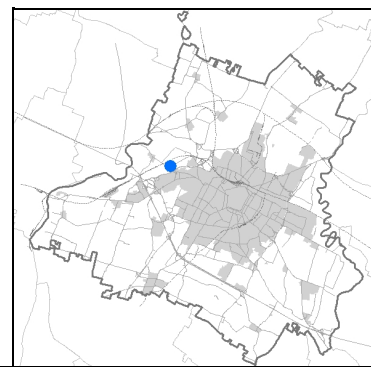


Foto aerea 2019 - C.G.R. s.p.a. Parma scala 1:5000

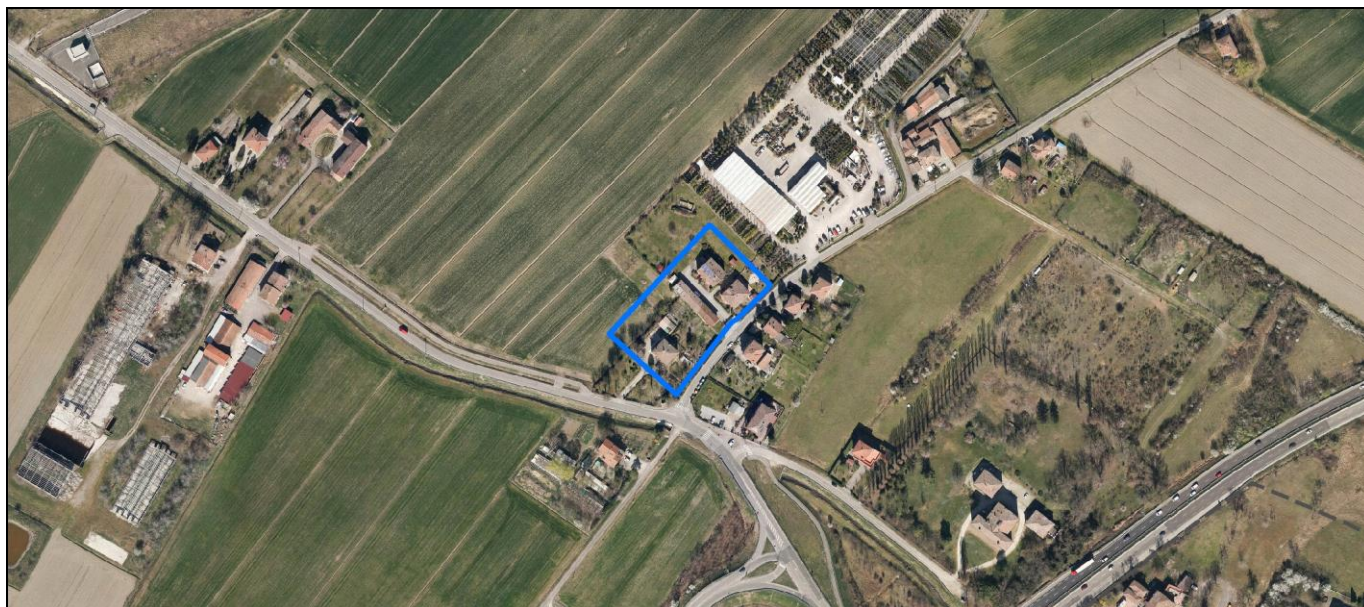
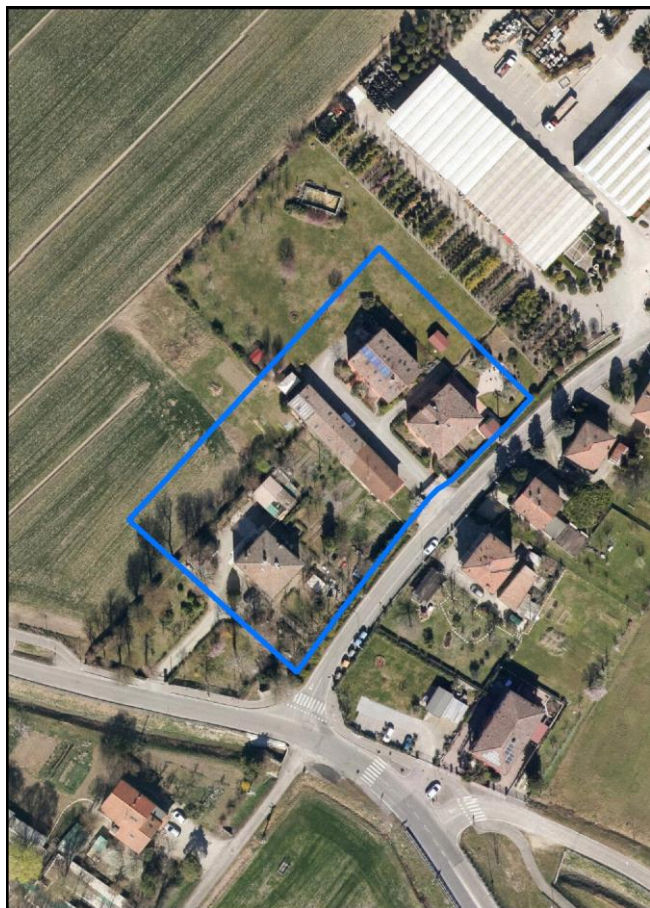
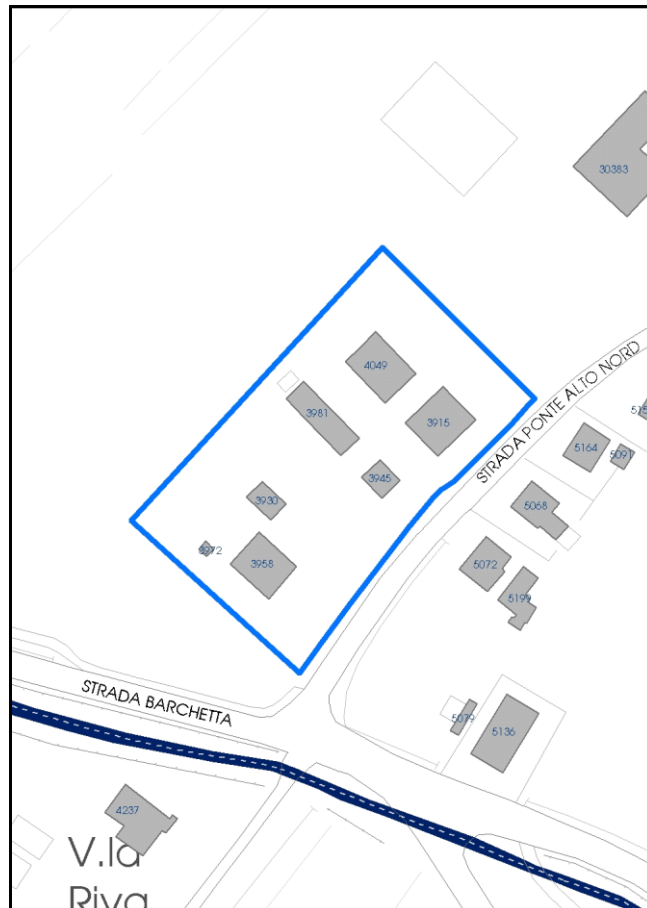


Foto aerea 2019 scala 1:2000



Estratto di mappa 2019 scala 1:2000



La perimetrazione del nucleo soprariportata è ai soli fini indicativi e non ha alcuna ricaduta normativa sulla base della disciplina di PUG.



Comune di Modena

**Codice nucleo: 57\_118dr**

nucleo recuperato

## LOCALIZZAZIONE

*Indirizzo:* STRADA PONTE ALTO SUD

*Numero civico:* 310

*Riferimenti catastali:* Foglio: 57

*Mappale:* 118

## FUNZIONI

- |   |  |   |   |
|---|--|---|---|
| <input checked="" type="checkbox"/> Residenza   | <input checked="" type="checkbox"/> Deposito | <input type="checkbox"/> Allevamento      | <input type="checkbox"/> Centro Aziendale           |
| <input type="checkbox"/> Serra/vivaio           | <input type="checkbox"/> Agriturismo         | <input type="checkbox"/> Maneggio         | <input type="checkbox"/> Impianto di trasformazione |
| <input type="checkbox"/> Altre attività econom. | <input type="checkbox"/> Fattoria didattica  | <input type="checkbox"/> Imp. tecnologico | <input type="checkbox"/> Attività agricola residua  |

*Note:*

## DESCRIZIONE DELL'IMPIANTO INSEDIATIVO

**Impianto storico**

*Numero edifici:* 7

*Numero edifici oggetto di indagine:* 4

- ☐ Vincolo Monumentale D.Lgs. 42/2004
- ☐ Vincolo Giardino di notevole interesse
- ☐ Presenza di edifici estranei all'impianto -

*Assetto morfologico:* disposizione libera

*Elementi componenti presenti:*

- |  |  |  |  |
|--|--|--|--|
| <input checked="" type="checkbox"/> recinzione     | <input checked="" type="checkbox"/> manufatto funzionale | <input checked="" type="checkbox"/> albero singolo | <input checked="" type="checkbox"/> alberatura a macchia |
| <input checked="" type="checkbox"/> pavimentazione | <input checked="" type="checkbox"/> siepe                | <input type="checkbox"/> alberatura a filare       | <input type="checkbox"/> altro                           |

*Note elementi:*

## RELAZIONI CON IL CONTESTO TERRITORIALE

*Tipo di accesso:* ☐ accesso indiretto ☒ accesso diretto da viabilità ☐ accesso tramite stradello

*Contesto paesaggistico:*

- |  |  |
|--|--|
| <input checked="" type="checkbox"/> appartenenza ad agglomerato rurale | <input type="checkbox"/> prossimità a territorio urbanizzato |
| <input type="checkbox"/> insediamento isolato                          | <input type="checkbox"/> prossimità ad infrastrutture        |
| <input type="checkbox"/> prossimità ad area produttiva                 | <input type="checkbox"/> prossimità a corso d'acqua          |

*Criticità ambientali:* assenti

## NOTE

**SCHEDA ANALITICA EDIFICIO**

**N. 2905**

Codice nucleo: 57\_118dr

Codice edificio: 3915

**LOCALIZZAZIONE**

Indirizzo: STRADA PONTE ALTO SUD

civico: 310

Riferimenti catastali 2019

Foglio: 57 Mappale: 116

Quartiere: 4 - S.FAUSTINO - MADONNINA - QUATTRO VILLE

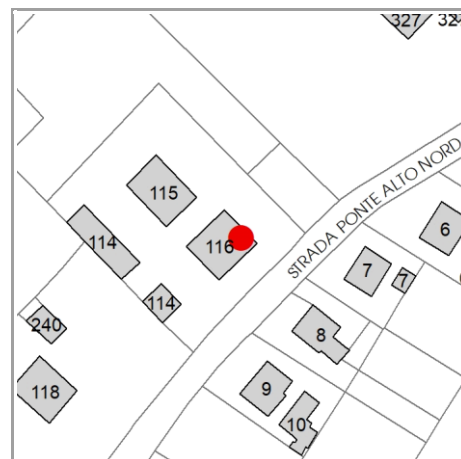
**FUNZIONE**

Funzione principale: residenza

Funzione secondaria ---

Stato di utilizzazione: in uso

☐ Edificio produttivo agricolo dismesso



**CARATTERISTICHE DELL'EDIFICIO**

Numero di piani: 2

Numero di alloggi: 3

Superficie abitazione (mq): 171

Superficie altre funzioni (mq): 0

Epoca di costruzione: fino al 1800

Tipologia edilizia storica: **casa padronale**

☒ Coerenza con l'impianto storico originario

Integrità tipologica: alterata

Tipo di alterazione: alterazione dell'involucro

Stato di conservazione: buono

Vincolo Monumentale D.Lgs. 42/2004: non presente

**VALUTAZIONE**

☐ Valore Storico Architettonico

☒ Valore Storico Culturale Testimoniale

☐ Valore Storico Culturale Testimoniale - Edilizia Minore

**NOTE**

## DOCUMENTAZIONE FOTOGRAFICA

Foto censimento 1985/1987



Foto censimento 2017/2020





# CENSIMENTO PATRIMONIO EDILIZIO 2021

## TERRITORIO RURALE

N° IDENTIFICATIVO SCHEDA: 2906

Codice nucleo: 57\_118dr

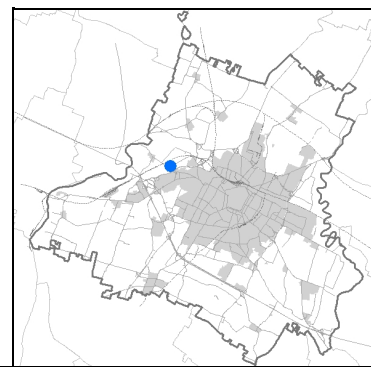


Foto aerea 2019 - C.G.R. s.p.a. Parma scala 1:5000

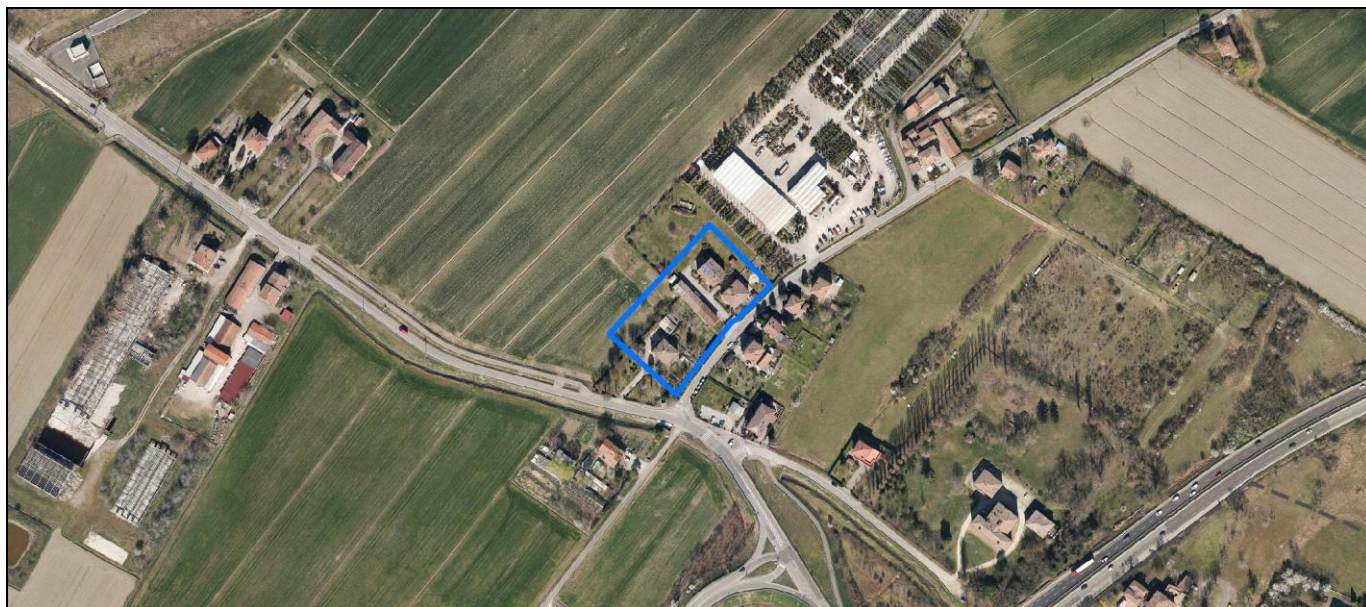
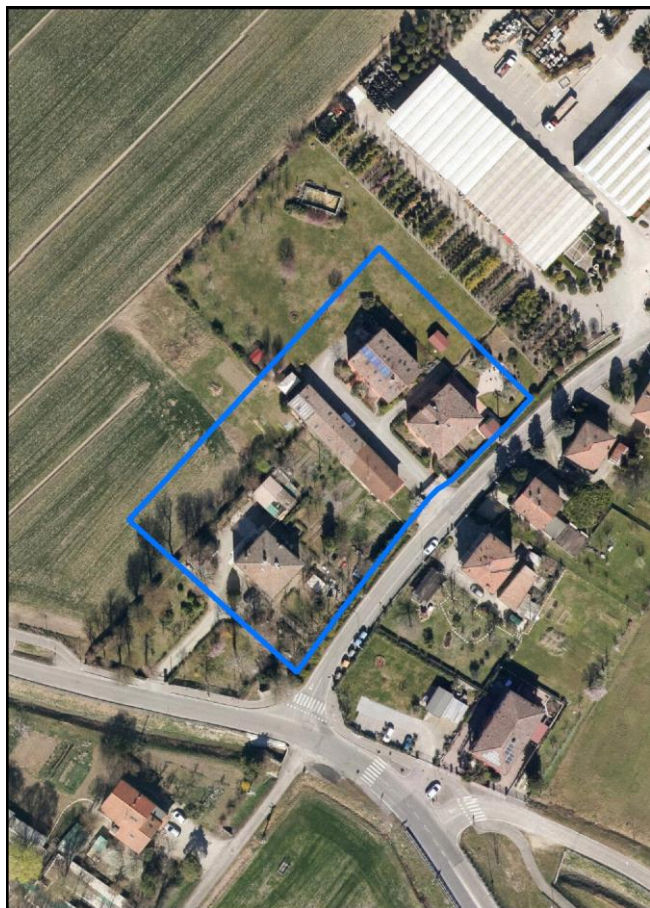
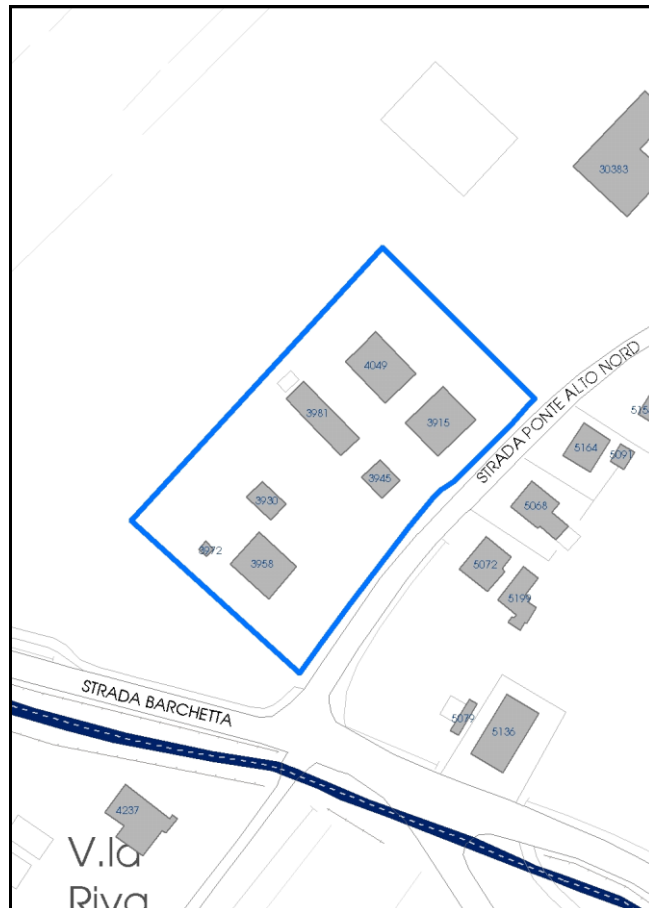


Foto aerea 2019 scala 1:2000



Estratto di mappa 2019 scala 1:2000



La perimetrazione del nucleo soprariportata è ai soli fini indicativi e non ha alcuna ricaduta normativa sulla base della disciplina di PUG.

Comune di Modena

**Codice nucleo: 57\_118dr**

nucleo recuperato

## LOCALIZZAZIONE

*Indirizzo:* STRADA PONTE ALTO SUD

*Numero civico:* 310

*Riferimenti catastali:* Foglio: 57

*Mappale:* 118

## FUNZIONI

- |   |  |   |   |
|---|--|---|---|
| <input checked="" type="checkbox"/> Residenza   | <input checked="" type="checkbox"/> Deposito | <input type="checkbox"/> Allevamento      | <input type="checkbox"/> Centro Aziendale           |
| <input type="checkbox"/> Serra/vivaio           | <input type="checkbox"/> Agriturismo         | <input type="checkbox"/> Maneggio         | <input type="checkbox"/> Impianto di trasformazione |
| <input type="checkbox"/> Altre attività econom. | <input type="checkbox"/> Fattoria didattica  | <input type="checkbox"/> Imp. tecnologico | <input type="checkbox"/> Attività agricola residua  |

*Note:*

## DESCRIZIONE DELL'IMPIANTO INSEDIATIVO

**Impianto storico**

*Numero edifici:* 7

*Numero edifici oggetto di indagine:* 4

- ☐ Vincolo Monumentale D.Lgs. 42/2004
- ☐ Vincolo Giardino di notevole interesse
- ☐ Presenza di edifici estranei all'impianto -

*Assetto morfologico:* disposizione libera

*Elementi componenti presenti:*

- |  |  |  |  |
|--|--|--|--|
| <input checked="" type="checkbox"/> recinzione     | <input checked="" type="checkbox"/> manufatto funzionale | <input checked="" type="checkbox"/> albero singolo | <input checked="" type="checkbox"/> alberatura a macchia |
| <input checked="" type="checkbox"/> pavimentazione | <input checked="" type="checkbox"/> siepe                | <input type="checkbox"/> alberatura a filare       | <input type="checkbox"/> altro                           |

*Note elementi:*

## RELAZIONI CON IL CONTESTO TERRITORIALE

*Tipo di accesso:* ☐ accesso indiretto ☒ accesso diretto da viabilità ☐ accesso tramite stradello

*Contesto paesaggistico:*

- |  |  |
|--|--|
| <input checked="" type="checkbox"/> appartenenza ad agglomerato rurale | <input type="checkbox"/> prossimità a territorio urbanizzato |
| <input type="checkbox"/> insediamento isolato                          | <input type="checkbox"/> prossimità ad infrastrutture        |
| <input type="checkbox"/> prossimità ad area produttiva                 | <input type="checkbox"/> prossimità a corso d'acqua          |

*Criticità ambientali:* assenti

## NOTE

**SCHEDA ANALITICA EDIFICIO**

**N. 2906**

Codice nucleo: 57\_118dr

Codice edificio: 3958

**LOCALIZZAZIONE**

*Indirizzo:* STRADA PONTE ALTO SUD

*civico:* 310

*Riferimenti catastali 2019*

*Foglio:* 57

*Mappale:* 118

*Quartiere:* 4 - S.FAUSTINO - MADONNINA - QUATTRO VILLE

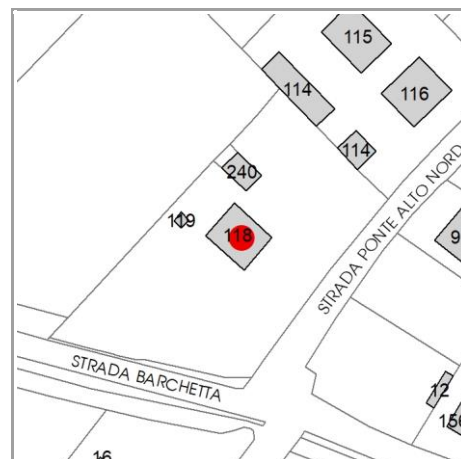
**FUNZIONE**

*Funzione principale:* residenza

*Funzione secondaria* ---

*Stato di utilizzazione:* in uso

☐ *Edificio produttivo agricolo dismesso*



**CARATTERISTICHE DELL'EDIFICIO**

*Numero di piani:* 2

*Numero di alloggi:* 2

*Superficie abitazione (mq):* 154

*Superficie altre funzioni (mq):* 0

*Epoca di costruzione:* dal 1801 al 1900

*Tipologia edilizia storica:* **casa padronale**

☒ *Coerenza con l'impianto storico originario*

*Integrità tipologica:* originaria

*Tipo di alterazione:* ---

*Stato di conservazione:* buono

*Vincolo Monumentale D.Lgs. 42/2004:* non presente

**VALUTAZIONE**

☐ Valore Storico Architettonico

☒ Valore Storico Culturale Testimoniale

☐ Valore Storico Culturale Testimoniale - Edilizia Minore

**NOTE**




## DOCUMENTAZIONE FOTOGRAFICA

Foto censimento 1985/1987



Foto censimento 2017/2020





# CENSIMENTO PATRIMONIO EDILIZIO 2021

## TERRITORIO RURALE

N° IDENTIFICATIVO SCHEDA: 2907

Codice nucleo: 57\_235dr

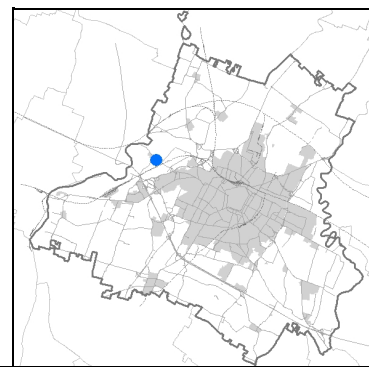
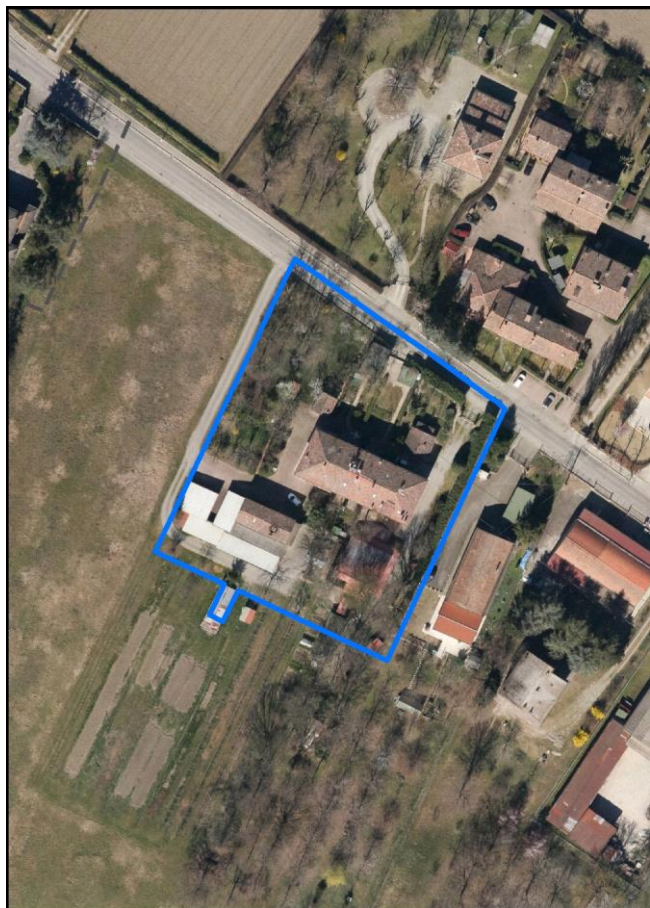


Foto aerea 2019 - C.G.R. s.p.a. Parma scala 1:5000



Foto aerea 2019 scala 1:2000



Estratto di mappa 2019 scala 1:2000



La perimetrazione del nucleo soprariportata è ai soli fini indicativi e non ha alcuna ricaduta normativa sulla base della disciplina di PUG.

Comune di Modena

**Codice nucleo: 57\_235dr**

nucleo recuperato

## LOCALIZZAZIONE

*Indirizzo:* STRADA BARCHETTA

*Numero civico:* 395

*Riferimenti catastali:* Foglio: 57

*Mappale:* 235

## FUNZIONI

- |   |  |   |   |
|---|--|---|---|
| <input checked="" type="checkbox"/> Residenza   | <input checked="" type="checkbox"/> Deposito | <input type="checkbox"/> Allevamento      | <input type="checkbox"/> Centro Aziendale           |
| <input type="checkbox"/> Serra/vivaio           | <input type="checkbox"/> Agriturismo         | <input type="checkbox"/> Maneggio         | <input type="checkbox"/> Impianto di trasformazione |
| <input type="checkbox"/> Altre attività econom. | <input type="checkbox"/> Fattoria didattica  | <input type="checkbox"/> Imp. tecnologico | <input type="checkbox"/> Attività agricola residua  |

*Note:*

## DESCRIZIONE DELL'IMPIANTO INSEDIATIVO

**Impianto storico**

*Numero edifici:* 12

*Numero edifici oggetto di indagine:* 3

- ☐ Vincolo Monumentale D.Lgs. 42/2004
- ☐ Vincolo Giardino di notevole interesse
- ☐ Presenza di edifici estranei all'impianto -

*Assetto morfologico:* disposizione libera

*Elementi componenti presenti:*

- |  |  |  |  |
|--|--|--|--|
| <input checked="" type="checkbox"/> recinzione     | <input checked="" type="checkbox"/> manufatto funzionale | <input type="checkbox"/> albero singolo      | <input checked="" type="checkbox"/> alberatura a macchia |
| <input checked="" type="checkbox"/> pavimentazione | <input checked="" type="checkbox"/> siepe                | <input type="checkbox"/> alberatura a filare | <input type="checkbox"/> altro                           |

*Note elementi:*

## RELAZIONI CON IL CONTESTO TERRITORIALE

*Tipo di accesso:* ☐ accesso indiretto ☒ accesso diretto da viabilità ☐ accesso tramite stradello

*Contesto paesaggistico:*

- |  |  |
|--|--|
| <input checked="" type="checkbox"/> appartenenza ad agglomerato rurale | <input type="checkbox"/> prossimità a territorio urbanizzato |
| <input type="checkbox"/> insediamento isolato                          | <input type="checkbox"/> prossimità ad infrastrutture        |
| <input type="checkbox"/> prossimità ad area produttiva                 | <input type="checkbox"/> prossimità a corso d'acqua          |

*Criticità ambientali:* assenti

## NOTE



**SCHEDA ANALITICA EDIFICIO**

**N. 2907**

Codice nucleo: 57\_235dr

Codice edificio: 3927

**LOCALIZZAZIONE**

Indirizzo: STRADA BARCHETTA

civico: 395

Riferimenti catastali 2019

Foglio: 57

Mappale: 157

Quartiere: 4 - S.FAUSTINO - MADONNINA - QUATTRO VILLE

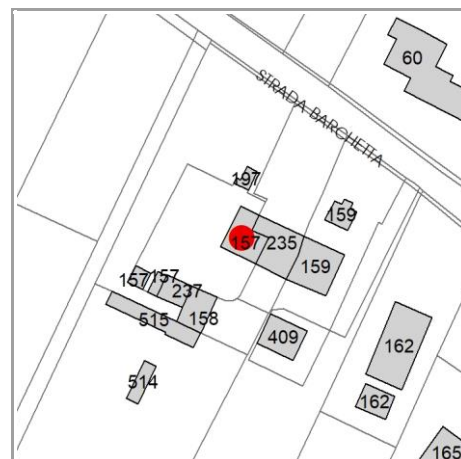
**FUNZIONE**

Funzione principale: residenza

Funzione secondaria ---

Stato di utilizzazione: in uso

☐ Edificio produttivo agricolo dismesso



**CARATTERISTICHE DELL'EDIFICIO**

Numero di piani: 2

Numero di alloggi: 1

Superficie abitazione (mq): 101

Superficie altre funzioni (mq): 0

Epoca di costruzione: dal 1801 al 1900

Tipologia edilizia storica: **edificio a porta morta**

☒ Coerenza con l'impianto storico originario

Integrità tipologica: originaria

Tipo di alterazione: ---

Stato di conservazione: buono

Vincolo Monumentale D.Lgs. 42/2004: non presente

**VALUTAZIONE**

☐ Valore Storico Architettonico

☒ Valore Storico Culturale Testimoniale

☐ Valore Storico Culturale Testimoniale - Edilizia Minore

**NOTE**

## DOCUMENTAZIONE FOTOGRAFICA

Foto censimento 1985/1987



Foto censimento 2017/2020





# CENSIMENTO PATRIMONIO EDILIZIO 2021

## TERRITORIO RURALE

N° IDENTIFICATIVO SCHEDA: 2908

Codice nucleo: 57\_235dr

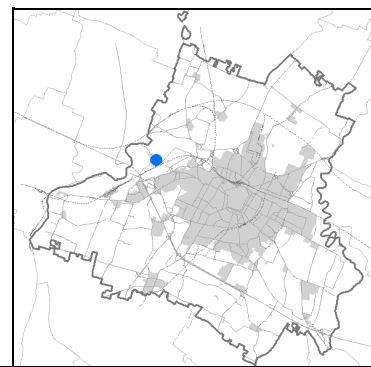
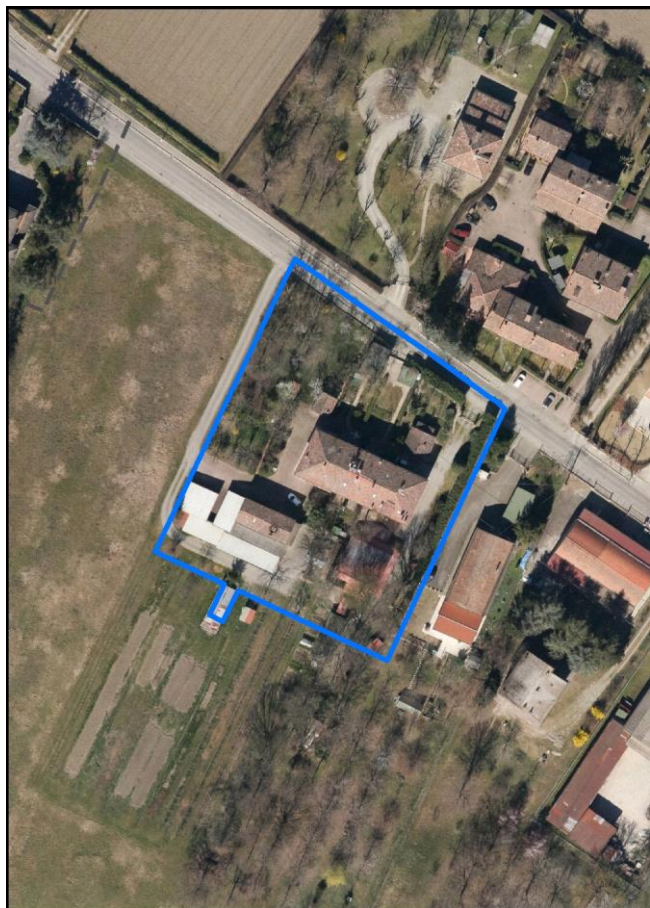


Foto aerea 2019 - C.G.R. s.p.a. Parma scala 1:5000



Foto aerea 2019 scala 1:2000



Estratto di mappa 2019 scala 1:2000



La perimetrazione del nucleo soprariportata è ai soli fini indicativi e non ha alcuna ricaduta normativa sulla base della disciplina di PUG.



Comune di Modena

**Codice nucleo: 57\_235dr**

nucleo recuperato

## LOCALIZZAZIONE

*Indirizzo:* STRADA BARCHETTA

*Numero civico:* 395

*Riferimenti catastali:* Foglio: 57

*Mappale:* 235

## FUNZIONI

- |   |  |   |   |
|---|--|---|---|
| <input checked="" type="checkbox"/> Residenza   | <input checked="" type="checkbox"/> Deposito | <input type="checkbox"/> Allevamento      | <input type="checkbox"/> Centro Aziendale           |
| <input type="checkbox"/> Serra/vivaio           | <input type="checkbox"/> Agriturismo         | <input type="checkbox"/> Maneggio         | <input type="checkbox"/> Impianto di trasformazione |
| <input type="checkbox"/> Altre attività econom. | <input type="checkbox"/> Fattoria didattica  | <input type="checkbox"/> Imp. tecnologico | <input type="checkbox"/> Attività agricola residua  |

*Note:*

## DESCRIZIONE DELL'IMPIANTO INSEDIATIVO

**Impianto storico**

*Numero edifici:* 12

*Numero edifici oggetto di indagine:* 3

- ☐ Vincolo Monumentale D.Lgs. 42/2004
- ☐ Vincolo Giardino di notevole interesse
- ☐ Presenza di edifici estranei all'impianto -

*Assetto morfologico:* disposizione libera

*Elementi componenti presenti:*

- |  |  |  |  |
|--|--|--|--|
| <input checked="" type="checkbox"/> recinzione     | <input checked="" type="checkbox"/> manufatto funzionale | <input type="checkbox"/> albero singolo      | <input checked="" type="checkbox"/> alberatura a macchia |
| <input checked="" type="checkbox"/> pavimentazione | <input checked="" type="checkbox"/> siepe                | <input type="checkbox"/> alberatura a filare | <input type="checkbox"/> altro                           |

*Note elementi:*

## RELAZIONI CON IL CONTESTO TERRITORIALE

*Tipo di accesso:* ☐ accesso indiretto ☒ accesso diretto da viabilità ☐ accesso tramite stradello

*Contesto paesaggistico:*

- |  |  |
|--|--|
| <input checked="" type="checkbox"/> appartenenza ad agglomerato rurale | <input type="checkbox"/> prossimità a territorio urbanizzato |
| <input type="checkbox"/> insediamento isolato                          | <input type="checkbox"/> prossimità ad infrastrutture        |
| <input type="checkbox"/> prossimità ad area produttiva                 | <input type="checkbox"/> prossimità a corso d'acqua          |

*Criticità ambientali:* assenti

## NOTE

Comune di Modena

CENSIMENTO PATRIMONIO EDILIZIO TERRITORIO RURALE

## SCHEDA ANALITICA EDIFICIO

N. 2908

Codice nucleo: 57\_235dr

Codice edificio: 4037

### LOCALIZZAZIONE

Indirizzo: STRADA BARCHETTA

civico: 395

Riferimenti catastali 2019

Foglio: 57 Mappale: 159

Quartiere: 4 - S.FAUSTINO - MADONNINA - QUATTRO VILLE

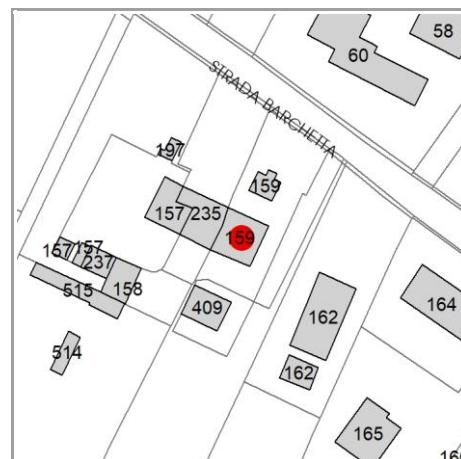
### FUNZIONE

Funzione principale: residenza

Funzione secondaria ---

Stato di utilizzazione: in uso

☐ Edificio produttivo agricolo dismesso



### CARATTERISTICHE DELL'EDIFICIO

Numero di piani: 2

Numero di alloggi: 2

Superficie abitazione (mq): 135

Superficie altre funzioni (mq): 0

Epoca di costruzione: dal 1801 al 1900

Tipologia edilizia storica: **edificio a porta morta**

☒ Coerenza con l'impianto storico originario

Integrità tipologica: originaria

Tipo di alterazione: ---

Stato di conservazione: buono

Vincolo Monumentale D.Lgs. 42/2004: non presente

### VALUTAZIONE

☐ Valore Storico Architettonico

☒ Valore Storico Culturale Testimoniale

☐ Valore Storico Culturale Testimoniale - Edilizia Minore

### NOTE

## DOCUMENTAZIONE FOTOGRAFICA

Foto censimento 1985/1987



Foto censimento 2017/2020





# CENSIMENTO PATRIMONIO EDILIZIO 2021

## TERRITORIO RURALE

N° IDENTIFICATIVO SCHEDA: 2909

Codice nucleo: 57\_170dr

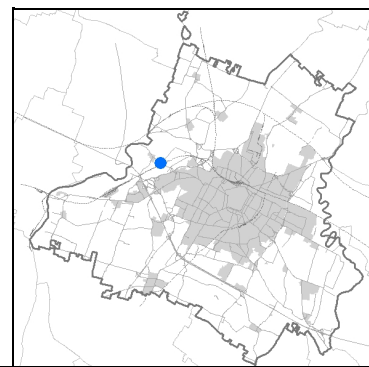


Foto aerea 2019 - C.G.R. s.p.a. Parma scala 1:5000



Foto aerea 2019 scala 1:2000



Estratto di mappa 2019 scala 1:2000



La perimetrazione del nucleo soprariportata è ai soli fini indicativi e non ha alcuna ricaduta normativa sulla base della disciplina di PUG.

Comune di Modena

**Codice nucleo: 57\_170dr**

nucleo recuperato

## LOCALIZZAZIONE

*Indirizzo:* STRADA BARCHETTA

*Numero civico:* 367

*Riferimenti catastali:* Foglio: 57

*Mappale:* 170

## FUNZIONI

- |  |  |   |   |
|--|--|---|---|
| <input checked="" type="checkbox"/> Residenza              | <input checked="" type="checkbox"/> Deposito | <input type="checkbox"/> Allevamento      | <input type="checkbox"/> Centro Aziendale           |
| <input type="checkbox"/> Serra/vivaio                      | <input type="checkbox"/> Agriturismo         | <input type="checkbox"/> Maneggio         | <input type="checkbox"/> Impianto di trasformazione |
| <input checked="" type="checkbox"/> Altre attività econom. | <input type="checkbox"/> Fattoria didattica  | <input type="checkbox"/> Imp. tecnologico | <input type="checkbox"/> Attività agricola residua  |

*Note:*

## DESCRIZIONE DELL'IMPIANTO INSEDIATIVO

**Impianto storico**

*Numero edifici:* 2

*Numero edifici oggetto di indagine:* 2

- ☐ Vincolo Monumentale D.Lgs. 42/2004
- ☐ Vincolo Giardino di notevole interesse
- ☐ Presenza di edifici estranei all'impianto -

*Assetto morfologico:* disposizione libera

*Elementi componenti presenti:*

- |  |   |  |  |
|--|---|--|--|
| <input checked="" type="checkbox"/> recinzione     | <input type="checkbox"/> manufatto funzionale | <input type="checkbox"/> albero singolo      | <input checked="" type="checkbox"/> alberatura a macchia |
| <input checked="" type="checkbox"/> pavimentazione | <input checked="" type="checkbox"/> siepe     | <input type="checkbox"/> alberatura a filare | <input type="checkbox"/> altro                           |

*Note elementi:*

## RELAZIONI CON IL CONTESTO TERRITORIALE

*Tipo di accesso:* ☐ accesso indiretto ☒ accesso diretto da viabilità ☐ accesso tramite stradello

*Contesto paesaggistico:*

- |  |  |
|--|--|
| <input checked="" type="checkbox"/> appartenenza ad agglomerato rurale | <input type="checkbox"/> prossimità a territorio urbanizzato   |
| <input type="checkbox"/> insediamento isolato                          | <input type="checkbox"/> prossimità ad infrastrutture          |
| <input type="checkbox"/> prossimità ad area produttiva                 | <input checked="" type="checkbox"/> prossimità a corso d'acqua |

*Criticità ambientali:* assenti

## NOTE

**SCHEDA ANALITICA EDIFICIO**

**N. 2909**

Codice nucleo: 57\_170dr

Codice edificio: 4007

**LOCALIZZAZIONE**

Indirizzo: STRADA BARCHETTA

civico: 367

Riferimenti catastali 2019

Foglio: 57 Mappale: 170

Quartiere: 4 - S.FAUSTINO - MADONNINA - QUATTRO VILLE

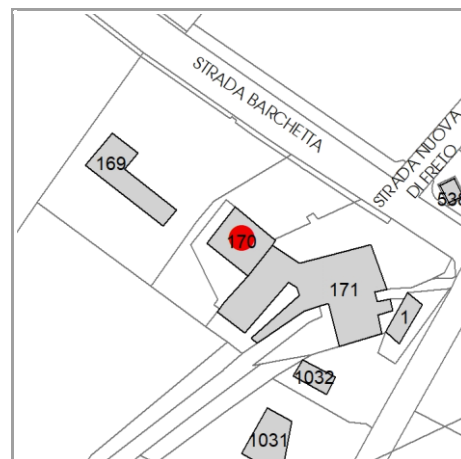
**FUNZIONE**

Funzione principale: residenza

Funzione secondaria ---

Stato di utilizzazione: in uso

☐ Edificio produttivo agricolo dismesso



**CARATTERISTICHE DELL'EDIFICIO**

Numero di piani: 3

Numero di alloggi: 2

Superficie abitazione (mq): 168

Superficie altre funzioni (mq): 0

Epoca di costruzione: dal 1801 al 1900

Tipologia edilizia storica: **edificio a blocco**

☒ Coerenza con l'impianto storico originario

Integrità tipologica: originaria

Tipo di alterazione: ---

Stato di conservazione: buono

Vincolo Monumentale D.Lgs. 42/2004: non presente

**VALUTAZIONE**

☐ Valore Storico Architettonico

☒ Valore Storico Culturale Testimoniale

☐ Valore Storico Culturale Testimoniale - Edilizia Minore

**NOTE**



## DOCUMENTAZIONE FOTOGRAFICA

Foto censimento 1985/1987



Foto censimento 2017/2020





# CENSIMENTO PATRIMONIO EDILIZIO 2021

## TERRITORIO RURALE

N° IDENTIFICATIVO SCHEDA: 2910

Codice nucleo: 57\_170dr

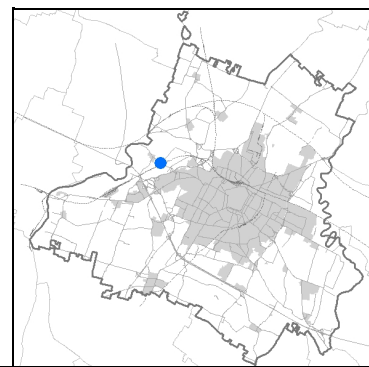


Foto aerea 2019 - C.G.R. s.p.a. Parma scala 1:5000



Foto aerea 2019 scala 1:2000



Estratto di mappa 2019 scala 1:2000



La perimetrazione del nucleo soprariportata è ai soli fini indicativi e non ha alcuna ricaduta normativa sulla base della disciplina di PUG.

Comune di Modena

**Codice nucleo: 57\_170dr**

nucleo recuperato

## LOCALIZZAZIONE

*Indirizzo:* STRADA BARCHETTA

*Numero civico:* 367

*Riferimenti catastali:* Foglio: 57

*Mappale:* 170

## FUNZIONI

- |  |  |   |   |
|--|--|---|---|
| <input checked="" type="checkbox"/> Residenza              | <input checked="" type="checkbox"/> Deposito | <input type="checkbox"/> Allevamento      | <input type="checkbox"/> Centro Aziendale           |
| <input type="checkbox"/> Serra/vivaio                      | <input type="checkbox"/> Agriturismo         | <input type="checkbox"/> Maneggio         | <input type="checkbox"/> Impianto di trasformazione |
| <input checked="" type="checkbox"/> Altre attività econom. | <input type="checkbox"/> Fattoria didattica  | <input type="checkbox"/> Imp. tecnologico | <input type="checkbox"/> Attività agricola residua  |

*Note:*

## DESCRIZIONE DELL'IMPIANTO INSEDIATIVO

**Impianto storico**

*Numero edifici:* 2

*Numero edifici oggetto di indagine:* 2

- ☐ Vincolo Monumentale D.Lgs. 42/2004
- ☐ Vincolo Giardino di notevole interesse
- ☐ Presenza di edifici estranei all'impianto -

*Assetto morfologico:* disposizione libera

*Elementi componenti presenti:*

- |  |   |  |  |
|--|---|--|--|
| <input checked="" type="checkbox"/> recinzione     | <input type="checkbox"/> manufatto funzionale | <input type="checkbox"/> albero singolo      | <input checked="" type="checkbox"/> alberatura a macchia |
| <input checked="" type="checkbox"/> pavimentazione | <input checked="" type="checkbox"/> siepe     | <input type="checkbox"/> alberatura a filare | <input type="checkbox"/> altro                           |

*Note elementi:*

## RELAZIONI CON IL CONTESTO TERRITORIALE

*Tipo di accesso:* ☐ accesso indiretto ☒ accesso diretto da viabilità ☐ accesso tramite stradello

*Contesto paesaggistico:*

- |  |  |
|--|--|
| <input checked="" type="checkbox"/> appartenenza ad agglomerato rurale | <input type="checkbox"/> prossimità a territorio urbanizzato   |
| <input type="checkbox"/> insediamento isolato                          | <input type="checkbox"/> prossimità ad infrastrutture          |
| <input type="checkbox"/> prossimità ad area produttiva                 | <input checked="" type="checkbox"/> prossimità a corso d'acqua |

*Criticità ambientali:* assenti

## NOTE



**SCHEDA ANALITICA EDIFICIO**

**N. 2910**

Codice nucleo: 57\_170dr

Codice edificio: 3937

**LOCALIZZAZIONE**

Indirizzo: STRADA BARCHETTA

civico: 367

Riferimenti catastali 2019

Foglio: 57

Mappale: 171

Quartiere: 4 - S.FAUSTINO - MADONNINA - QUATTRO VILLE

**FUNZIONE**

Funzione principale: residenza

Funzione secondaria: deposito

Stato di utilizzazione: non in uso

☒ Edificio produttivo agricolo dismesso



**CARATTERISTICHE DELL'EDIFICIO**

Numero di piani: 3

Numero di alloggi: 6

Superficie abitazione (mq): 0

Superficie altre funzioni (mq): 685

Epoca di costruzione: dal 1801 al 1900

Tipologia edilizia storica: **stalla e fienile**

☒ Coerenza con l'impianto storico originario

Integrità tipologica: originaria

Tipo di alterazione: ---

Stato di conservazione: scarso

Vincolo Monumentale D.Lgs. 42/2004: non presente

**VALUTAZIONE**

☐ Valore Storico Architettonico

☒ Valore Storico Culturale Testimoniale

☐ Valore Storico Culturale Testimoniale - Edilizia Minore

**NOTE**

## DOCUMENTAZIONE FOTOGRAFICA

Foto censimento 1985/1987



Foto censimento 2017/2020





# CENSIMENTO PATRIMONIO EDILIZIO 2021

## TERRITORIO RURALE

N° IDENTIFICATIVO SCHEDA: 2911

Codice nucleo: 57\_673

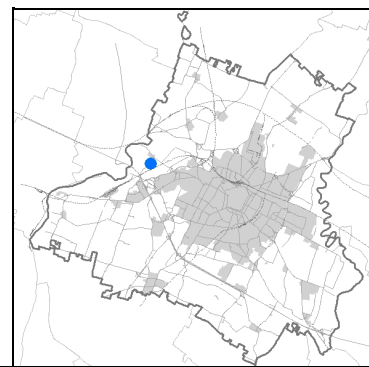


Foto aerea 2019 - C.G.R. s.p.a. Parma scala 1:5000



Foto aerea 2019 scala 1:2000



Estratto di mappa 2019 scala 1:2000



La perimetrazione del nucleo soprariportata è ai soli fini indicativi e non ha alcuna ricaduta normativa sulla base della disciplina di PUG.



Comune di Modena

**Codice nucleo: 57\_673**

## LOCALIZZAZIONE

Indirizzo: TRE OLMI

Numero civico: 88

Riferimenti catastali: Foglio: 57

Mappale: 339

## FUNZIONI

- |   |  |   |  |
|---|--|---|--|
| <input checked="" type="checkbox"/> Residenza   | <input checked="" type="checkbox"/> Deposito | <input checked="" type="checkbox"/> Allevamento | <input checked="" type="checkbox"/> Centro Aziendale |
| <input type="checkbox"/> Serra/vivaio           | <input type="checkbox"/> Agriturismo         | <input type="checkbox"/> Maneggio               | <input type="checkbox"/> Impianto di trasformazione  |
| <input type="checkbox"/> Altre attività econom. | <input type="checkbox"/> Fattoria didattica  | <input type="checkbox"/> Imp. tecnologico       | <input type="checkbox"/> Attività agricola residua   |

Note: allevamento bovini, concimaia e impianto stoccaggio liquami coperto

## DESCRIZIONE DELL'IMPIANTO INSEDIATIVO

Impianto storico

Numero edifici: 4

Numero edifici oggetto di indagine: 1

- ☐ Vincolo Monumentale D.Lgs. 42/2004
- ☐ Vincolo Giardino di notevole interesse
- ☒ Presenza di edifici estranei all'impianto - due manufatti di stoccaggio non censiti

Assetto morfologico: disposizione libera

Elementi componenti presenti:

- |   |  |  |   |
|---|--|--|---|
| <input type="checkbox"/> recinzione     | <input checked="" type="checkbox"/> manufatto funzionale | <input checked="" type="checkbox"/> albero singolo | <input type="checkbox"/> alberatura a macchia |
| <input type="checkbox"/> pavimentazione | <input type="checkbox"/> siepe                           | <input type="checkbox"/> alberatura a filare       | <input type="checkbox"/> altro                |

Note elementi:

## RELAZIONI CON IL CONTESTO TERRITORIALE

Tipo di accesso: ☐ accesso indiretto ☒ accesso diretto da viabilità ☐ accesso tramite stradello

Contesto paesaggistico:

- |  |   |
|--|---|
| <input checked="" type="checkbox"/> appartenenza ad agglomerato rurale | <input checked="" type="checkbox"/> prossimità a territorio urbanizzato |
| <input type="checkbox"/> insediamento isolato                          | <input type="checkbox"/> prossimità ad infrastrutture                   |
| <input type="checkbox"/> prossimità ad area produttiva                 | <input type="checkbox"/> prossimità a corso d'acqua                     |

Criticità ambientali: attività interne  
(allevamento di bovini)

## NOTE

**SCHEDA ANALITICA EDIFICIO**

**N. 2911**

Codice nucleo: 57\_673

Codice edificio: 4025

**LOCALIZZAZIONE**

Indirizzo: STRADA TRE OLMI

civico: 88

Riferimenti catastali 2019

Foglio: 57 Mappale: 339

Quartiere: 4 - S.FAUSTINO - MADONNINA - QUATTRO VILLE

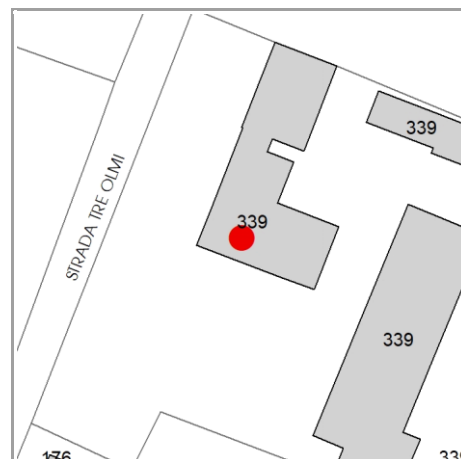
**FUNZIONE**

Funzione principale: stalla

Funzione secondaria: residenza

Stato di utilizzazione: in uso

☐ Edificio produttivo agricolo dismesso



**CARATTERISTICHE DELL'EDIFICIO**

Numero di piani: 2

Numero di alloggi: 1

Superficie abitazione (mq): 200

Superficie altre funzioni (mq): 620

Epoca di costruzione: dal 1901 al 1945

Tipologia edilizia storica: **edificio a porta morta**

☒ Coerenza con l'impianto storico originario

Integrità tipologica: alterata

Tipo di alterazione: ampliamento

Stato di conservazione: buono

Vincolo Monumentale D.Lgs. 42/2004: non presente

**VALUTAZIONE**

☐ Valore Storico Architettonico

☒ Valore Storico Culturale Testimoniale

☐ Valore Storico Culturale Testimoniale - Edilizia Minore

**NOTE**

l'edificio originario e' stato ampliato in maniera incongrua

## DOCUMENTAZIONE FOTOGRAFICA

Foto censimento 1985/1987



Foto censimento 2017/2020



# CENSIMENTO PATRIMONIO EDILIZIO 2021 TERRITORIO RURALE

N° IDENTIFICATIVO SCHEDA: 2912

Codice nucleo: 57\_235dr

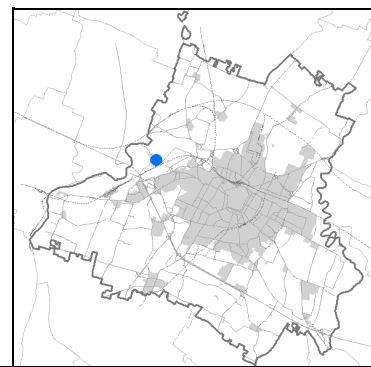
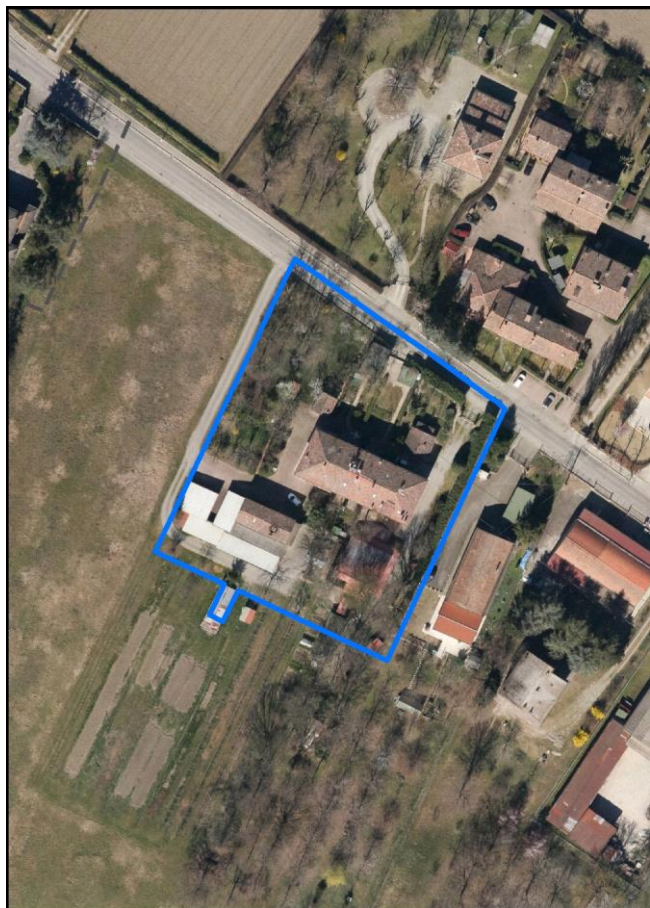


Foto aerea 2019 - C.G.R. s.p.a. Parma scala 1:5000



Foto aerea 2019 scala 1:2000



Estratto di mappa 2019 scala 1:2000



La perimetrazione del nucleo soprariportata è ai soli fini indicativi e non ha alcuna ricaduta normativa sulla base della disciplina di PUG.

Comune di Modena

**Codice nucleo: 57\_235dr**

nucleo recuperato

## LOCALIZZAZIONE

*Indirizzo:* STRADA BARCHETTA

*Numero civico:* 395

*Riferimenti catastali:* Foglio: 57

*Mappale:* 235

## FUNZIONI

- |   |  |   |   |
|---|--|---|---|
| <input checked="" type="checkbox"/> Residenza   | <input checked="" type="checkbox"/> Deposito | <input type="checkbox"/> Allevamento      | <input type="checkbox"/> Centro Aziendale           |
| <input type="checkbox"/> Serra/vivaio           | <input type="checkbox"/> Agriturismo         | <input type="checkbox"/> Maneggio         | <input type="checkbox"/> Impianto di trasformazione |
| <input type="checkbox"/> Altre attività econom. | <input type="checkbox"/> Fattoria didattica  | <input type="checkbox"/> Imp. tecnologico | <input type="checkbox"/> Attività agricola residua  |

*Note:*

## DESCRIZIONE DELL'IMPIANTO INSEDIATIVO

**Impianto storico**

*Numero edifici:* 12

*Numero edifici oggetto di indagine:* 3

- ☐ Vincolo Monumentale D.Lgs. 42/2004
- ☐ Vincolo Giardino di notevole interesse
- ☐ Presenza di edifici estranei all'impianto -

*Assetto morfologico:* disposizione libera

*Elementi componenti presenti:*

- |  |  |  |  |
|--|--|--|--|
| <input checked="" type="checkbox"/> recinzione     | <input checked="" type="checkbox"/> manufatto funzionale | <input type="checkbox"/> albero singolo      | <input checked="" type="checkbox"/> alberatura a macchia |
| <input checked="" type="checkbox"/> pavimentazione | <input checked="" type="checkbox"/> siepe                | <input type="checkbox"/> alberatura a filare | <input type="checkbox"/> altro                           |

*Note elementi:*

## RELAZIONI CON IL CONTESTO TERRITORIALE

*Tipo di accesso:* ☐ accesso indiretto ☒ accesso diretto da viabilità ☐ accesso tramite stradello

*Contesto paesaggistico:*

- |  |  |
|--|--|
| <input checked="" type="checkbox"/> appartenenza ad agglomerato rurale | <input type="checkbox"/> prossimità a territorio urbanizzato |
| <input type="checkbox"/> insediamento isolato                          | <input type="checkbox"/> prossimità ad infrastrutture        |
| <input type="checkbox"/> prossimità ad area produttiva                 | <input type="checkbox"/> prossimità a corso d'acqua          |

*Criticità ambientali:* assenti

## NOTE

**SCHEDA ANALITICA EDIFICIO**

**N. 2912**

Codice nucleo: 57\_235dr

Codice edificio: 4029

**LOCALIZZAZIONE**

Indirizzo: STRADA BARCHETTA

civico: 395

Riferimenti catastali 2019

Foglio: 57

Mappale: 235

Quartiere: 4 - S.FAUSTINO - MADONNINA - QUATTRO VILLE

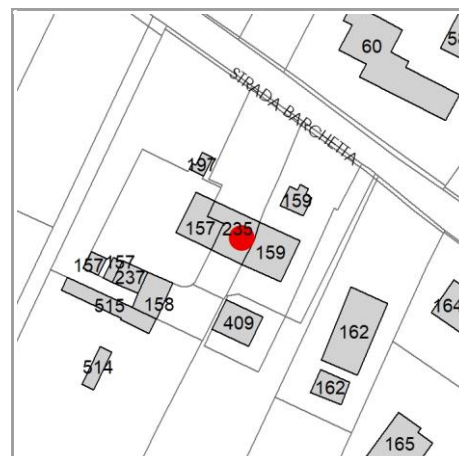
**FUNZIONE**

Funzione principale: residenza

Funzione secondaria ---

Stato di utilizzazione: in uso

☐ Edificio produttivo agricolo dismesso



**CARATTERISTICHE DELL'EDIFICIO**

Numero di piani: 2

Numero di alloggi: 2

Superficie abitazione (mq): 127

Superficie altre funzioni (mq): 0

Epoca di costruzione: dal 1801 al 1900

Tipologia edilizia storica: **edificio a porta morta**

☒ Coerenza con l'impianto storico originario

Integrità tipologica: originaria

Tipo di alterazione: ---

Stato di conservazione: buono

Vincolo Monumentale D.Lgs. 42/2004: non presente

**VALUTAZIONE**

☐ Valore Storico Architettonico

☒ Valore Storico Culturale Testimoniale

☐ Valore Storico Culturale Testimoniale - Edilizia Minore

**NOTE**



## DOCUMENTAZIONE FOTOGRAFICA

Foto censimento 1985/1987



Foto censimento 2017/2020



# CENSIMENTO PATRIMONIO EDILIZIO 2021

## TERRITORIO RURALE

N° IDENTIFICATIVO SCHEDA: 2913

Codice nucleo: 58\_21

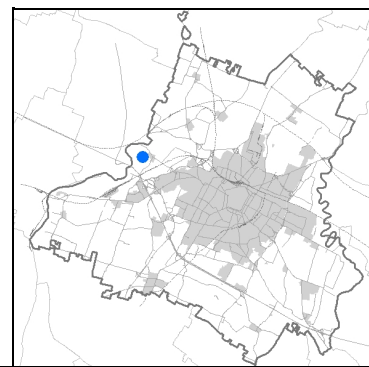


Foto aerea 2019 - C.G.R. s.p.a. Parma scala 1:5000




Foto aerea 2019 scala 1:2000



Estratto di mappa 2019 scala 1:2000



La perimetrazione del nucleo soprariportata è ai soli fini indicativi e non ha alcuna ricaduta normativa sulla base della disciplina di PUG.

Comune di Modena

**Codice nucleo: 58\_21**

## LOCALIZZAZIONE

*Indirizzo:* STRADELLO CENNA

*Numero civico:* 62

*Riferimenti catastali:* Foglio: 58

*Mappale:* 660

## FUNZIONI

- |   |  |   |  |
|---|--|---|--|
| <input checked="" type="checkbox"/> Residenza   | <input checked="" type="checkbox"/> Deposito | <input checked="" type="checkbox"/> Allevamento | <input checked="" type="checkbox"/> Centro Aziendale |
| <input type="checkbox"/> Serra/vivaio           | <input type="checkbox"/> Agriturismo         | <input type="checkbox"/> Maneggio               | <input type="checkbox"/> Impianto di trasformazione  |
| <input type="checkbox"/> Altre attività econom. | <input type="checkbox"/> Fattoria didattica  | <input type="checkbox"/> Imp. tecnologico       | <input type="checkbox"/> Attività agricola residua   |

*Note:* allevamento e concimaia dismessi

## DESCRIZIONE DELL'IMPIANTO INSEDIATIVO

**Impianto storico**

*Numero edifici:* 6

*Numero edifici oggetto di indagine:* 4

- ☐ Vincolo Monumentale D.Lgs. 42/2004
- ☐ Vincolo Giardino di notevole interesse
- ☒ Presenza di edifici estranei all'impianto -

*Assetto morfologico:* corte aperta

*Elementi componenti presenti:*

- |   |   |  |  |
|---|---|--|--|
| <input type="checkbox"/> recinzione     | <input type="checkbox"/> manufatto funzionale | <input checked="" type="checkbox"/> albero singolo | <input checked="" type="checkbox"/> alberatura a macchia |
| <input type="checkbox"/> pavimentazione | <input type="checkbox"/> siepe                | <input type="checkbox"/> alberatura a filare       | <input type="checkbox"/> altro                           |

*Note elementi:*

## RELAZIONI CON IL CONTESTO TERRITORIALE

*Tipo di accesso:* ☐ accesso indiretto ☒ accesso diretto da viabilità ☐ accesso tramite stradello

*Contesto paesaggistico:*

- |   |  |
|---|--|
| <input type="checkbox"/> appartenenza ad agglomerato rurale | <input type="checkbox"/> prossimità a territorio urbanizzato |
| <input checked="" type="checkbox"/> insediamento isolato    | <input type="checkbox"/> prossimità ad infrastrutture        |
| <input type="checkbox"/> prossimità ad area produttiva      | <input type="checkbox"/> prossimità a corso d'acqua          |

*Criticità ambientali:* assenti

## NOTE



**SCHEDA ANALITICA EDIFICIO**

**N. 2913**

Codice nucleo: 58\_21

Codice edificio: 4077

**LOCALIZZAZIONE**

Indirizzo: STRADELLO CENNA

civico: 62

Riferimenti catastali 2019

Foglio: 58 Mappale: 660

Quartiere: 4 - S.FAUSTINO - MADONNINA - QUATTRO VILLE

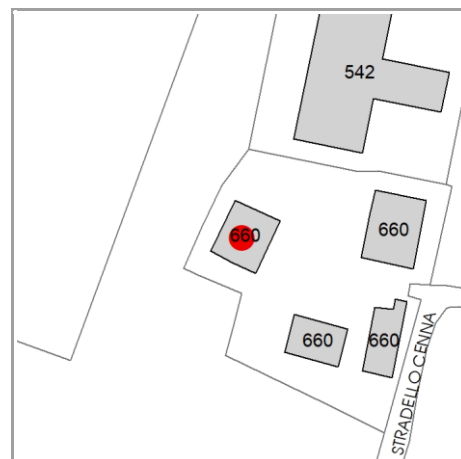
**FUNZIONE**

Funzione principale: residenza

Funzione secondaria ---

Stato di utilizzazione: in uso

☐ Edificio produttivo agricolo dismesso



**CARATTERISTICHE DELL'EDIFICIO**

Numero di piani: 2

Numero di alloggi: 1

Superficie abitazione (mq): 330

Superficie altre funzioni (mq): 0

Epoca di costruzione: dal 1801 al 1900

Tipologia edilizia storica: **casa colonica**

☒ Coerenza con l'impianto storico originario

Integrità tipologica: originaria

Tipo di alterazione: ---

Stato di conservazione: medio

Vincolo Monumentale D.Lgs. 42/2004: non presente

**VALUTAZIONE**

☐ Valore Storico Architettonico

☒ Valore Storico Culturale Testimoniale

☐ Valore Storico Culturale Testimoniale - Edilizia Minore

**NOTE**

## DOCUMENTAZIONE FOTOGRAFICA

Foto censimento 1985/1987



Foto censimento 2017/2020

# CENSIMENTO PATRIMONIO EDILIZIO 2021

## TERRITORIO RURALE

N° IDENTIFICATIVO SCHEDA: 2914

Codice nucleo: 58\_21



Foto aerea 2019 - C.G.R. s.p.a. Parma scala 1:5000

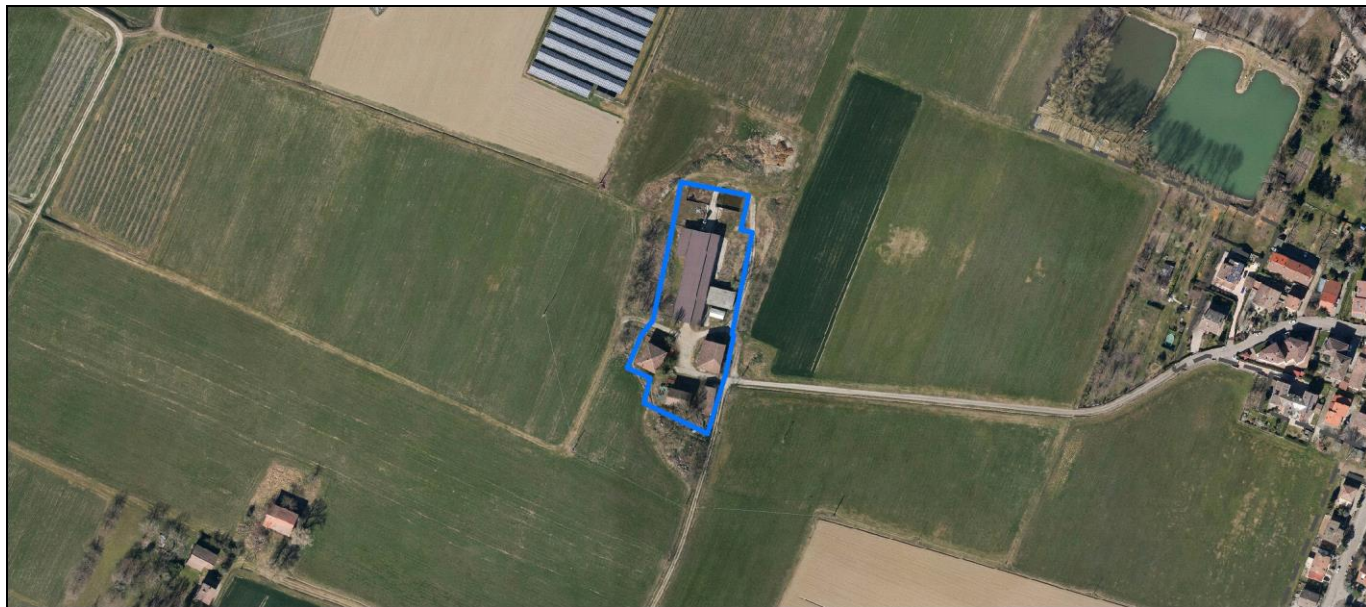


Foto aerea 2019 scala 1:2000



Estratto di mappa 2019 scala 1:2000



La perimetrazione del nucleo soprariportata è ai soli fini indicativi e non ha alcuna ricaduta normativa sulla base della disciplina di PUG.



Comune di Modena

**Codice nucleo: 58\_21**

## LOCALIZZAZIONE

*Indirizzo:* STRADELLO CENNA

*Numero civico:* 62

*Riferimenti catastali:* Foglio: 58

*Mappale:* 660

## FUNZIONI

- |   |  |   |  |
|---|--|---|--|
| <input checked="" type="checkbox"/> Residenza   | <input checked="" type="checkbox"/> Deposito | <input checked="" type="checkbox"/> Allevamento | <input checked="" type="checkbox"/> Centro Aziendale |
| <input type="checkbox"/> Serra/vivaio           | <input type="checkbox"/> Agriturismo         | <input type="checkbox"/> Maneggio               | <input type="checkbox"/> Impianto di trasformazione  |
| <input type="checkbox"/> Altre attività econom. | <input type="checkbox"/> Fattoria didattica  | <input type="checkbox"/> Imp. tecnologico       | <input type="checkbox"/> Attività agricola residua   |

*Note:* allevamento e concimaia dismessi

## DESCRIZIONE DELL'IMPIANTO INSEDIATIVO

**Impianto storico**

*Numero edifici:* 6

*Numero edifici oggetto di indagine:* 4

- ☐ Vincolo Monumentale D.Lgs. 42/2004
- ☐ Vincolo Giardino di notevole interesse
- ☒ Presenza di edifici estranei all'impianto -

*Assetto morfologico:* corte aperta

*Elementi componenti presenti:*

- |   |   |  |  |
|---|---|--|--|
| <input type="checkbox"/> recinzione     | <input type="checkbox"/> manufatto funzionale | <input checked="" type="checkbox"/> albero singolo | <input checked="" type="checkbox"/> alberatura a macchia |
| <input type="checkbox"/> pavimentazione | <input type="checkbox"/> siepe                | <input type="checkbox"/> alberatura a filare       | <input type="checkbox"/> altro                           |

*Note elementi:*

## RELAZIONI CON IL CONTESTO TERRITORIALE

*Tipo di accesso:* ☐ accesso indiretto ☒ accesso diretto da viabilità ☐ accesso tramite stradello

*Contesto paesaggistico:*

- |   |  |
|---|--|
| <input type="checkbox"/> appartenenza ad agglomerato rurale | <input type="checkbox"/> prossimità a territorio urbanizzato |
| <input checked="" type="checkbox"/> insediamento isolato    | <input type="checkbox"/> prossimità ad infrastrutture        |
| <input type="checkbox"/> prossimità ad area produttiva      | <input type="checkbox"/> prossimità a corso d'acqua          |

*Criticità ambientali:* assenti

## NOTE

**SCHEDA ANALITICA EDIFICIO**

**N. 2914**

Codice nucleo: 58\_21

Codice edificio: 4069

**LOCALIZZAZIONE**

Indirizzo: STRADELLO CENNA

civico: 62

Riferimenti catastali 2019

Foglio: 58

Mappale: 660

Quartiere: 4 - S.FAUSTINO - MADONNINA - QUATTRO VILLE

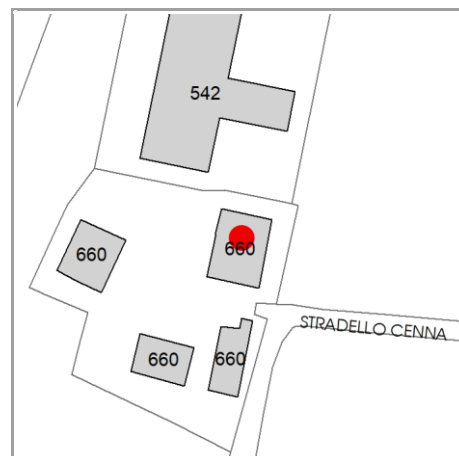
**FUNZIONE**

Funzione principale: deposito

Funzione secondaria ---

Stato di utilizzazione: in uso

☐ Edificio produttivo agricolo dismesso



**CARATTERISTICHE DELL'EDIFICIO**

Numero di piani: 2

Numero di alloggi: 0

Superficie abitazione (mq): 0

Superficie altre funzioni (mq): 500

Epoca di costruzione: dal 1801 al 1900

Tipologia edilizia storica: **stalla e fienile**

☒ Coerenza con l'impianto storico originario

Integrità tipologica: originaria

Tipo di alterazione: ---

Stato di conservazione: medio

Vincolo Monumentale D.Lgs. 42/2004: non presente

**VALUTAZIONE**

☐ Valore Storico Architettonico

☒ Valore Storico Culturale Testimoniale

☐ Valore Storico Culturale Testimoniale - Edilizia Minore

**NOTE**

## DOCUMENTAZIONE FOTOGRAFICA

Foto censimento 1985/1987



Foto censimento 2017/2020



# CENSIMENTO PATRIMONIO EDILIZIO 2021

## TERRITORIO RURALE

N° IDENTIFICATIVO SCHEDA: 2915

Codice nucleo: 58\_21



Foto aerea 2019 - C.G.R. s.p.a. Parma scala 1:5000




Foto aerea 2019 scala 1:2000



Estratto di mappa 2019 scala 1:2000



La perimetrazione del nucleo soprariportata è ai soli fini indicativi e non ha alcuna ricaduta normativa sulla base della disciplina di PUG.

Comune di Modena

**Codice nucleo: 58\_21**

## LOCALIZZAZIONE

*Indirizzo:* STRADELLO CENNA

*Numero civico:* 62

*Riferimenti catastali:* Foglio: 58

*Mappale:* 660

## FUNZIONI

- |   |  |   |  |
|---|--|---|--|
| <input checked="" type="checkbox"/> Residenza   | <input checked="" type="checkbox"/> Deposito | <input checked="" type="checkbox"/> Allevamento | <input checked="" type="checkbox"/> Centro Aziendale |
| <input type="checkbox"/> Serra/vivaio           | <input type="checkbox"/> Agriturismo         | <input type="checkbox"/> Maneggio               | <input type="checkbox"/> Impianto di trasformazione  |
| <input type="checkbox"/> Altre attività econom. | <input type="checkbox"/> Fattoria didattica  | <input type="checkbox"/> Imp. tecnologico       | <input type="checkbox"/> Attività agricola residua   |

*Note:* allevamento e concimaia dismessi

## DESCRIZIONE DELL'IMPIANTO INSEDIATIVO

**Impianto storico**

*Numero edifici:* 6

*Numero edifici oggetto di indagine:* 4

- ☐ Vincolo Monumentale D.Lgs. 42/2004
- ☐ Vincolo Giardino di notevole interesse
- ☒ Presenza di edifici estranei all'impianto -

*Assetto morfologico:* corte aperta

*Elementi componenti presenti:*

- |   |   |  |  |
|---|---|--|--|
| <input type="checkbox"/> recinzione     | <input type="checkbox"/> manufatto funzionale | <input checked="" type="checkbox"/> albero singolo | <input checked="" type="checkbox"/> alberatura a macchia |
| <input type="checkbox"/> pavimentazione | <input type="checkbox"/> siepe                | <input type="checkbox"/> alberatura a filare       | <input type="checkbox"/> altro                           |

*Note elementi:*

## RELAZIONI CON IL CONTESTO TERRITORIALE

*Tipo di accesso:* ☐ accesso indiretto ☒ accesso diretto da viabilità ☐ accesso tramite stradello

*Contesto paesaggistico:*

- |   |  |
|---|--|
| <input type="checkbox"/> appartenenza ad agglomerato rurale | <input type="checkbox"/> prossimità a territorio urbanizzato |
| <input checked="" type="checkbox"/> insediamento isolato    | <input type="checkbox"/> prossimità ad infrastrutture        |
| <input type="checkbox"/> prossimità ad area produttiva      | <input type="checkbox"/> prossimità a corso d'acqua          |

*Criticità ambientali:* assenti

## NOTE

**SCHEDA ANALITICA EDIFICIO**

**N. 2915**

Codice nucleo: 58\_21

Codice edificio: 4121

**LOCALIZZAZIONE**

Indirizzo: STRADELLO CENNA

civico: 62

Riferimenti catastali 2019

Foglio: 58 Mappale: 660

Quartiere: 4 - S.FAUSTINO - MADONNINA - QUATTRO VILLE

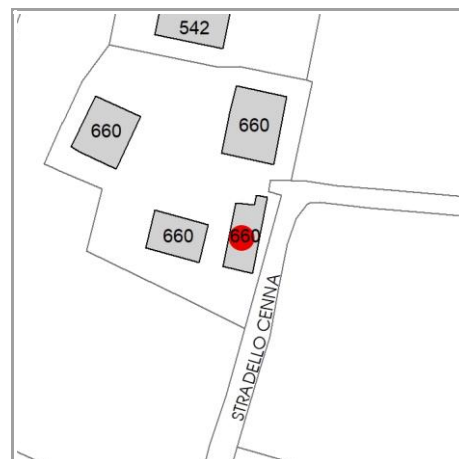
**FUNZIONE**

Funzione principale: deposito

Funzione secondaria ---

Stato di utilizzazione: non in uso

☐ Edificio produttivo agricolo dismesso



**CARATTERISTICHE DELL'EDIFICIO**

Numero di piani: 2

Numero di alloggi: 0

Superficie abitazione (mq): 0

Superficie altre funzioni (mq): 320

Epoca di costruzione: dal 1801 al 1900

Tipologia edilizia storica: **bassocomodo**

☒ Coerenza con l'impianto storico originario

Integrità tipologica: originaria

Tipo di alterazione: ---

Stato di conservazione: scarso

Vincolo Monumentale D.Lgs. 42/2004: non presente

**VALUTAZIONE**

☐ Valore Storico Architettonico

☒ Valore Storico Culturale Testimoniale

☐ Valore Storico Culturale Testimoniale - Edilizia Minore

**NOTE**

(struttura da verificare) precaria



## DOCUMENTAZIONE FOTOGRAFICA

Foto censimento 1985/1987



Foto censimento 2017/2020

# CENSIMENTO PATRIMONIO EDILIZIO 2021

## TERRITORIO RURALE

N° IDENTIFICATIVO SCHEDA: 2916

Codice nucleo: 58\_21

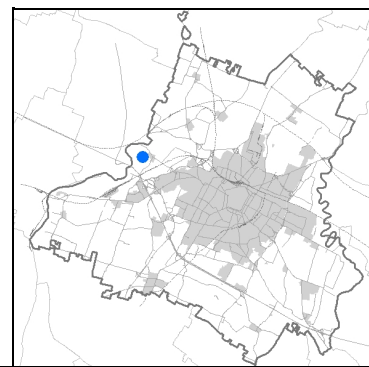


Foto aerea 2019 - C.G.R. s.p.a. Parma scala 1:5000




Foto aerea 2019 scala 1:2000



Estratto di mappa 2019 scala 1:2000



La perimetrazione del nucleo soprariportata è ai soli fini indicativi e non ha alcuna ricaduta normativa sulla base della disciplina di PUG.

Comune di Modena

**Codice nucleo: 58\_21**

## LOCALIZZAZIONE

Indirizzo: STRADELLO CENNA

Numero civico: 62

Riferimenti catastali: Foglio: 58

Mappale: 660

## FUNZIONI

- |   |  |   |  |
|---|--|---|--|
| <input checked="" type="checkbox"/> Residenza   | <input checked="" type="checkbox"/> Deposito | <input checked="" type="checkbox"/> Allevamento | <input checked="" type="checkbox"/> Centro Aziendale |
| <input type="checkbox"/> Serra/vivaio           | <input type="checkbox"/> Agriturismo         | <input type="checkbox"/> Maneggio               | <input type="checkbox"/> Impianto di trasformazione  |
| <input type="checkbox"/> Altre attività econom. | <input type="checkbox"/> Fattoria didattica  | <input type="checkbox"/> Imp. tecnologico       | <input type="checkbox"/> Attività agricola residua   |

Note: allevamento e concimaia dismessi

## DESCRIZIONE DELL'IMPIANTO INSEDIATIVO

Impianto storico

Numero edifici: 6

Numero edifici oggetto di indagine: 4

- ☐ Vincolo Monumentale D.Lgs. 42/2004
- ☐ Vincolo Giardino di notevole interesse
- ☒ Presenza di edifici estranei all'impianto -

Assetto morfologico: corte aperta

Elementi componenti presenti:

- |   |   |  |  |
|---|---|--|--|
| <input type="checkbox"/> recinzione     | <input type="checkbox"/> manufatto funzionale | <input checked="" type="checkbox"/> albero singolo | <input checked="" type="checkbox"/> alberatura a macchia |
| <input type="checkbox"/> pavimentazione | <input type="checkbox"/> siepe                | <input type="checkbox"/> alberatura a filare       | <input type="checkbox"/> altro                           |

Note elementi:

## RELAZIONI CON IL CONTESTO TERRITORIALE

Tipo di accesso: ☐ accesso indiretto ☒ accesso diretto da viabilità ☐ accesso tramite stradello

Contesto paesaggistico:

- |   |  |
|---|--|
| <input type="checkbox"/> appartenenza ad agglomerato rurale | <input type="checkbox"/> prossimità a territorio urbanizzato |
| <input checked="" type="checkbox"/> insediamento isolato    | <input type="checkbox"/> prossimità ad infrastrutture        |
| <input type="checkbox"/> prossimità ad area produttiva      | <input type="checkbox"/> prossimità a corso d'acqua          |

Criticità ambientali: assenti

## NOTE



**SCHEDA ANALITICA EDIFICIO**

**N. 2916**

Codice nucleo: 58\_21

Codice edificio: 4070

**LOCALIZZAZIONE**

Indirizzo: STRADELLO CENNA

civico: 62

Riferimenti catastali 2019

Foglio: 58 Mappale: 660

Quartiere: 4 - S.FAUSTINO - MADONNINA - QUATTRO VILLE

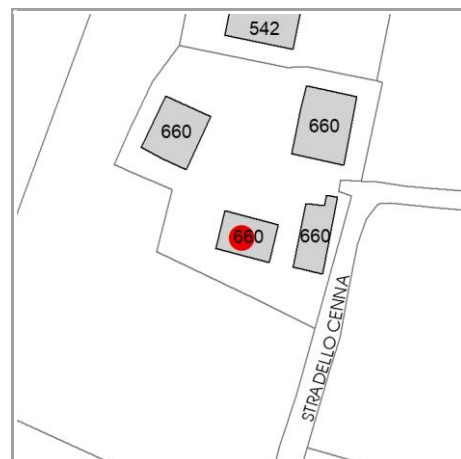
**FUNZIONE**

Funzione principale: deposito

Funzione secondaria ---

Stato di utilizzazione: in uso

☐ Edificio produttivo agricolo dismesso



**CARATTERISTICHE DELL'EDIFICIO**

Numero di piani: 2

Numero di alloggi: 0

Superficie abitazione (mq): 0

Superficie altre funzioni (mq): 300

Epoca di costruzione: dal 1901 al 1945

Tipologia edilizia storica: **stalla e fienile**

☒ Coerenza con l'impianto storico originario

Integrità tipologica: alterata

Tipo di alterazione: corpo annesso precario

Stato di conservazione: scarso

Vincolo Monumentale D.Lgs. 42/2004: non presente

**VALUTAZIONE**

☐ Valore Storico Architettonico

☒ Valore Storico Culturale Testimoniale

☐ Valore Storico Culturale Testimoniale - Edilizia Minore

**NOTE**

tettoia provvisoria lato est

## DOCUMENTAZIONE FOTOGRAFICA

Foto censimento 1985/1987



Foto censimento 2017/2020

# CENSIMENTO PATRIMONIO EDILIZIO 2021

## TERRITORIO RURALE

N° IDENTIFICATIVO SCHEDA: 2917

Codice nucleo: 58\_333d

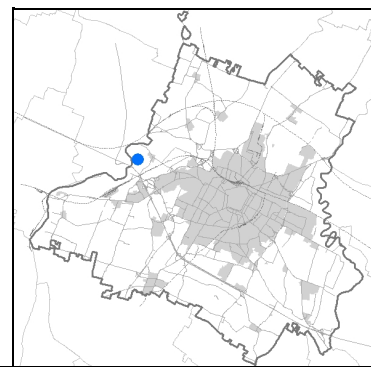


Foto aerea 2019 - C.G.R. s.p.a. Parma scala 1:5000

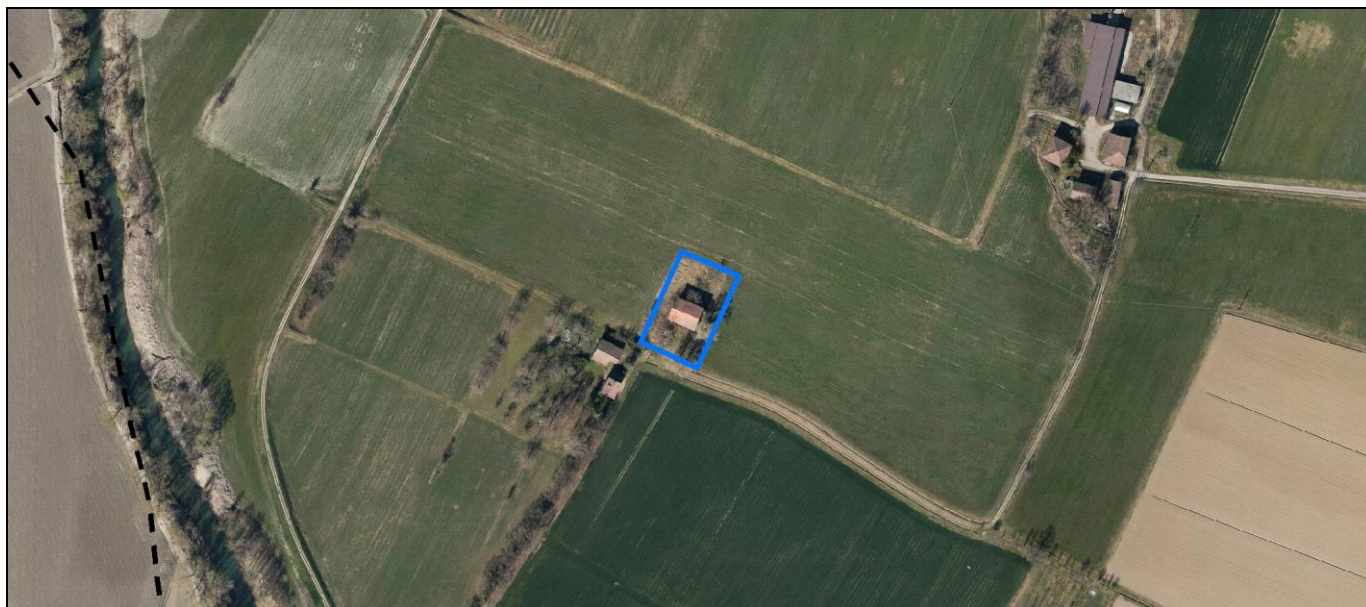
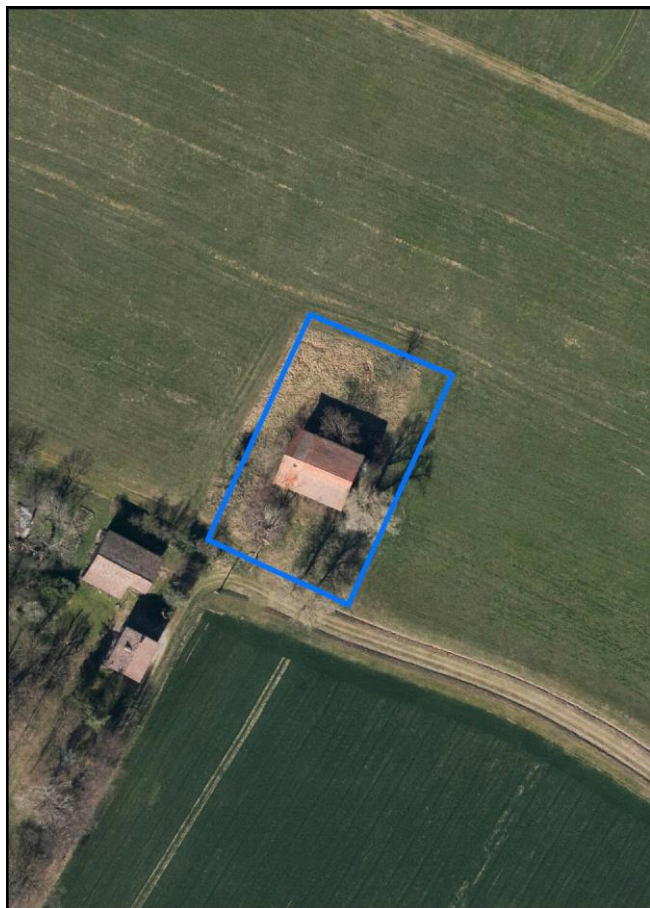
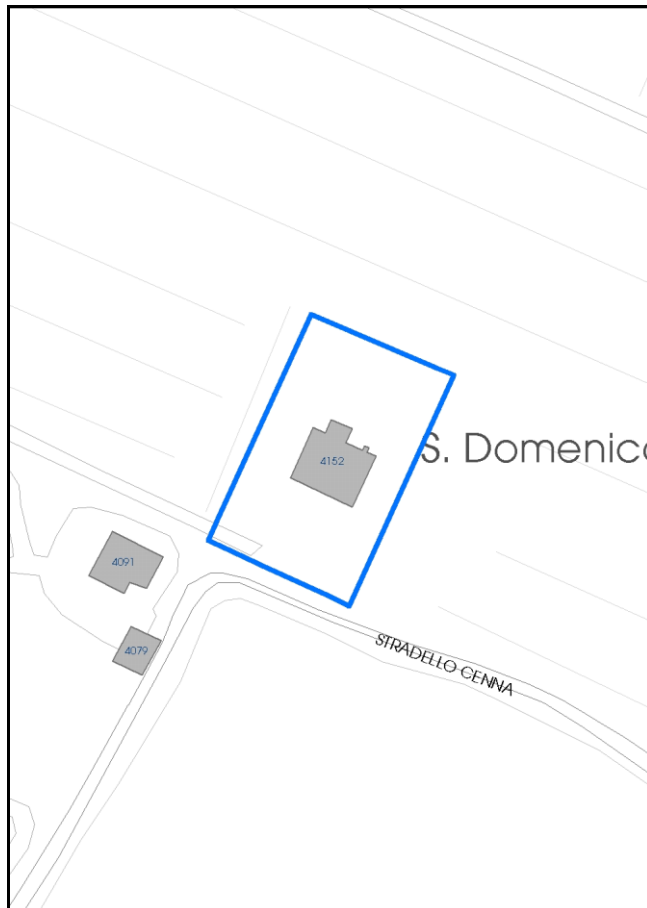


Foto aerea 2019 scala 1:2000



Estratto di mappa 2019 scala 1:2000



La perimetrazione del nucleo soprariportata è ai soli fini indicativi e non ha alcuna ricaduta normativa sulla base della disciplina di PUG.



Comune di Modena

**Codice nucleo: 58\_333d**

nucleo dismesso

## LOCALIZZAZIONE

*Indirizzo:* STRADELLO CENNA

*Numero civico:* 94

*Riferimenti catastali:* Foglio: 58

*Mappale:* 12

## FUNZIONI

- |   |   |   |   |
|---|---|---|---|
| <input checked="" type="checkbox"/> Residenza   | <input type="checkbox"/> Deposito           | <input type="checkbox"/> Allevamento      | <input type="checkbox"/> Centro Aziendale           |
| <input type="checkbox"/> Serra/vivaio           | <input type="checkbox"/> Agriturismo        | <input type="checkbox"/> Maneggio         | <input type="checkbox"/> Impianto di trasformazione |
| <input type="checkbox"/> Altre attività econom. | <input type="checkbox"/> Fattoria didattica | <input type="checkbox"/> Imp. tecnologico | <input type="checkbox"/> Attività agricola residua  |

*Note:*

## DESCRIZIONE DELL'IMPIANTO INSEDIATIVO

**Impianto storico**

*Numero edifici:* 1

*Numero edifici oggetto di indagine:* 1

- ☐ Vincolo Monumentale D.Lgs. 42/2004
- ☐ Vincolo Giardino di notevole interesse
- ☐ Presenza di edifici estranei all'impianto -

*Assetto morfologico:* cortile

*Elementi componenti presenti:*

- |   |   |  |  |
|---|---|--|--|
| <input type="checkbox"/> recinzione     | <input type="checkbox"/> manufatto funzionale | <input type="checkbox"/> albero singolo      | <input checked="" type="checkbox"/> alberatura a macchia |
| <input type="checkbox"/> pavimentazione | <input type="checkbox"/> siepe                | <input type="checkbox"/> alberatura a filare | <input type="checkbox"/> altro                           |

*Note elementi:*

## RELAZIONI CON IL CONTESTO TERRITORIALE

*Tipo di accesso:* ☐ accesso indiretto ☐ accesso diretto da viabilità ☐ accesso tramite stradello

*Contesto paesaggistico:*

- |  |  |
|--|--|
| <input checked="" type="checkbox"/> appartenenza ad agglomerato rurale | <input type="checkbox"/> prossimità a territorio urbanizzato   |
| <input type="checkbox"/> insediamento isolato                          | <input type="checkbox"/> prossimità ad infrastrutture          |
| <input type="checkbox"/> prossimità ad area produttiva                 | <input checked="" type="checkbox"/> prossimità a corso d'acqua |

*Criticità ambientali:* assenti

## NOTE

**SCHEDA ANALITICA EDIFICIO**

**N. 2917**

Codice nucleo: 58\_333d

Codice edificio: 4152

**LOCALIZZAZIONE**

Indirizzo: STRADELLO CENNA

civico: 94

Riferimenti catastali 2019

Foglio: 58

Mappale: 12

Quartiere: 4 - S.FAUSTINO - MADONNINA - QUATTRO VILLE

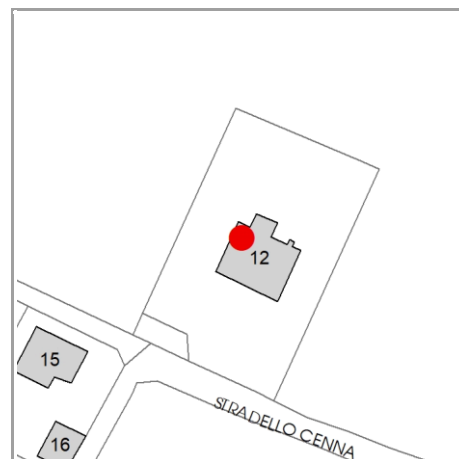
**FUNZIONE**

Funzione principale: residenza

Funzione secondaria deposito

Stato di utilizzazione: non in uso

☐ Edificio produttivo agricolo dismesso



**CARATTERISTICHE DELL'EDIFICIO**

Numero di piani:

Numero di alloggi: 0

Superficie abitazione (mq): 0

Superficie altre funzioni (mq): 0

Epoca di costruzione: dal 1901 al 1945

Tipologia edilizia storica: **edificio a porta morta**

☒ Coerenza con l'impianto storico originario

Integrità tipologica:

Tipo di alterazione: ---

Stato di conservazione: scarso

Vincolo Monumentale D.Lgs. 42/2004: non presente

**VALUTAZIONE**

☐ Valore Storico Architettonico

☒ Valore Storico Culturale Testimoniale

☐ Valore Storico Culturale Testimoniale - Edilizia Minore

**NOTE**

## DOCUMENTAZIONE FOTOGRAFICA

Foto censimento 1985/1987



Foto censimento 2017/2020



# CENSIMENTO PATRIMONIO EDILIZIO 2021

## TERRITORIO RURALE

N° IDENTIFICATIVO SCHEDA: 2918

Codice nucleo: 58\_20

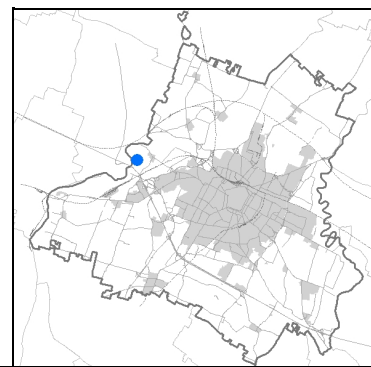


Foto aerea 2019 - C.G.R. s.p.a. Parma scala 1:5000


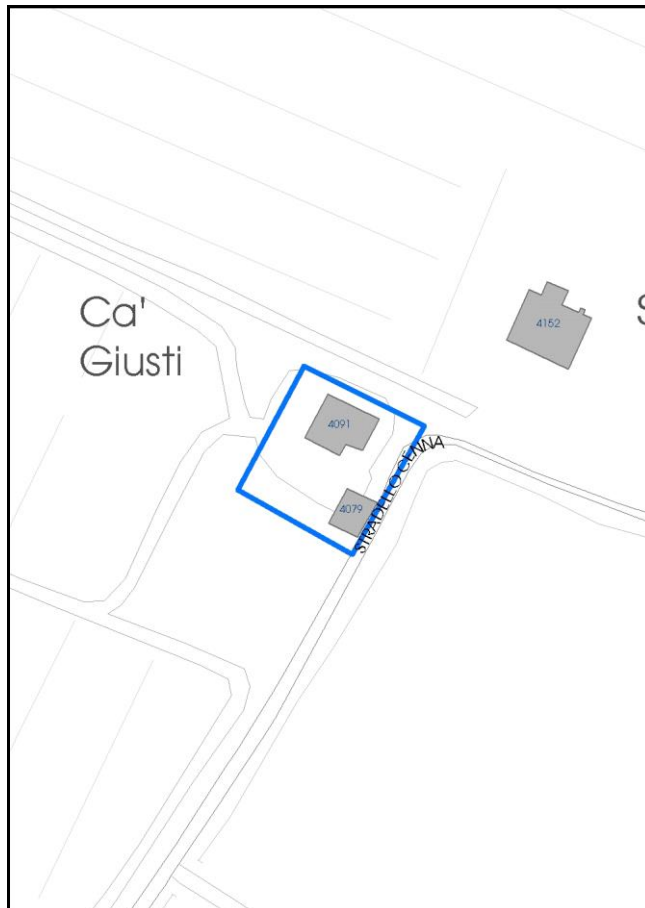


Foto aerea 2019 scala 1:2000



Estratto di mappa 2019 scala 1:2000



La perimetrazione del nucleo soprariportata è ai soli fini indicativi e non ha alcuna ricaduta normativa sulla base della disciplina di PUG.

Comune di Modena

**Codice nucleo: 58\_20**

nucleo dismesso

## LOCALIZZAZIONE

*Indirizzo:* STRADELLO CENNA

*Numero civico:* 120

*Riferimenti catastali:* Foglio: 58

*Mappale:* 15

## FUNZIONI

- |   |  |   |   |
|---|--|---|---|
| <input checked="" type="checkbox"/> Residenza   | <input checked="" type="checkbox"/> Deposito | <input type="checkbox"/> Allevamento      | <input type="checkbox"/> Centro Aziendale           |
| <input type="checkbox"/> Serra/vivaio           | <input type="checkbox"/> Agriturismo         | <input type="checkbox"/> Maneggio         | <input type="checkbox"/> Impianto di trasformazione |
| <input type="checkbox"/> Altre attività econom. | <input type="checkbox"/> Fattoria didattica  | <input type="checkbox"/> Imp. tecnologico | <input type="checkbox"/> Attività agricola residua  |

*Note:*

## DESCRIZIONE DELL'IMPIANTO INSEDIATIVO

**Impianto storico**

*Numero edifici:* 2

*Numero edifici oggetto di indagine:* 2

- ☐ Vincolo Monumentale D.Lgs. 42/2004
- ☐ Vincolo Giardino di notevole interesse
- ☐ Presenza di edifici estranei all'impianto -

*Assetto morfologico:* corte aperta

*Elementi componenti presenti:*

- |   |   |   |  |
|---|---|---|--|
| <input type="checkbox"/> recinzione     | <input type="checkbox"/> manufatto funzionale | <input type="checkbox"/> albero singolo                 | <input checked="" type="checkbox"/> alberatura a macchia |
| <input type="checkbox"/> pavimentazione | <input type="checkbox"/> siepe                | <input checked="" type="checkbox"/> alberatura a filare | <input type="checkbox"/> altro                           |

*Note elementi:*

## RELAZIONI CON IL CONTESTO TERRITORIALE

*Tipo di accesso:* ☐ accesso indiretto ☐ accesso diretto da viabilità ☒ accesso tramite stradello

*Contesto paesaggistico:*

- |   |  |
|---|--|
| <input type="checkbox"/> appartenenza ad agglomerato rurale | <input type="checkbox"/> prossimità a territorio urbanizzato   |
| <input checked="" type="checkbox"/> insediamento isolato    | <input type="checkbox"/> prossimità ad infrastrutture          |
| <input type="checkbox"/> prossimità ad area produttiva      | <input checked="" type="checkbox"/> prossimità a corso d'acqua |

*Criticità ambientali:* assenti

## NOTE

Comune di Modena

CENSIMENTO PATRIMONIO EDILIZIO TERRITORIO RURALE

## SCHEDA ANALITICA EDIFICIO

N. 2918

Codice nucleo: 58\_20

Codice edificio: 4091

### LOCALIZZAZIONE

Indirizzo: STRADELLO CENNA

civico: 120

Riferimenti catastali 2019

Foglio: 58 Mappale: 15

Quartiere: 4 - S.FAUSTINO - MADONNINA - QUATTRO VILLE

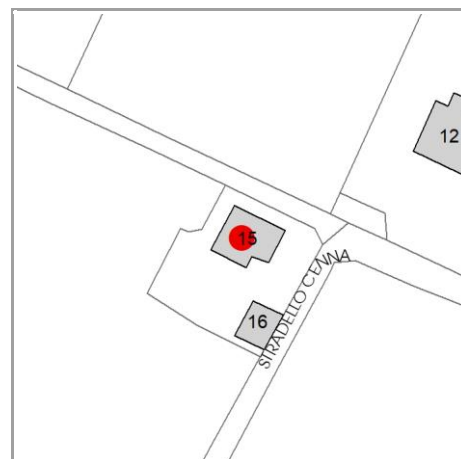
### FUNZIONE

Funzione principale: deposito

Funzione secondaria ---

Stato di utilizzazione: non in uso

☐ Edificio produttivo agricolo dismesso



### CARATTERISTICHE DELL'EDIFICIO

Numero di piani: 2

Numero di alloggi: 0

Superficie abitazione (mq): 350

Superficie altre funzioni (mq): 0

Epoca di costruzione: dal 1801 al 1900

Tipologia edilizia storica: **stalla e fienile**

☒ Coerenza con l'impianto storico originario

Integrità tipologica: originaria

Tipo di alterazione: ---

Stato di conservazione: scarso

Vincolo Monumentale D.Lgs. 42/2004: non presente

### VALUTAZIONE

☐ Valore Storico Architettonico

☒ Valore Storico Culturale Testimoniale

☐ Valore Storico Culturale Testimoniale - Edilizia Minore

### NOTE



## DOCUMENTAZIONE FOTOGRAFICA

Foto censimento 1985/1987



Foto censimento 2017/2020

# CENSIMENTO PATRIMONIO EDILIZIO 2021

## TERRITORIO RURALE

N° IDENTIFICATIVO SCHEDA: 2919

Codice nucleo: 58\_20

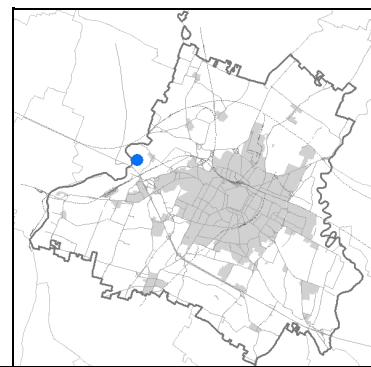


Foto aerea 2019 - C.G.R. s.p.a. Parma scala 1:5000


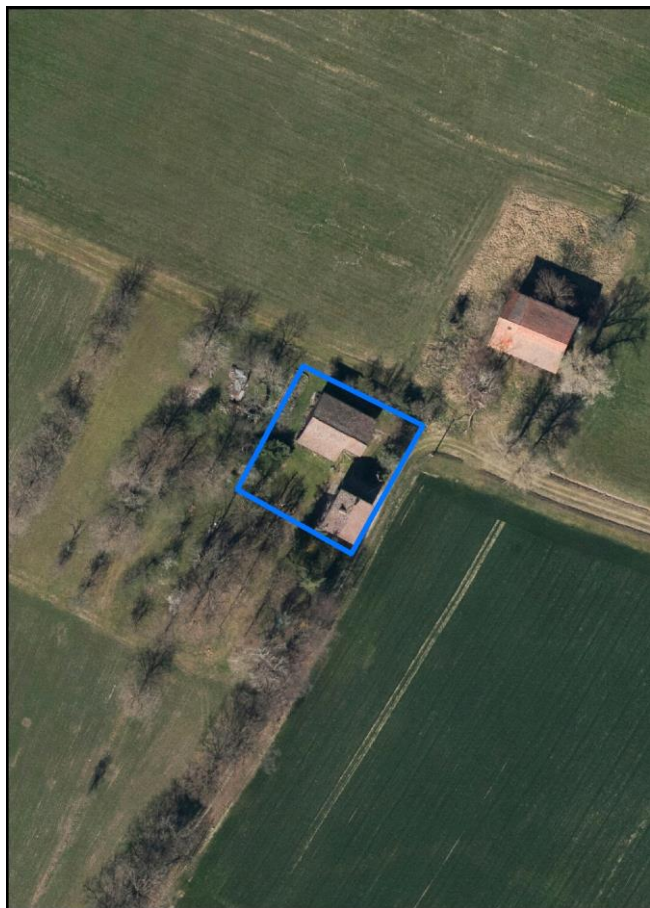
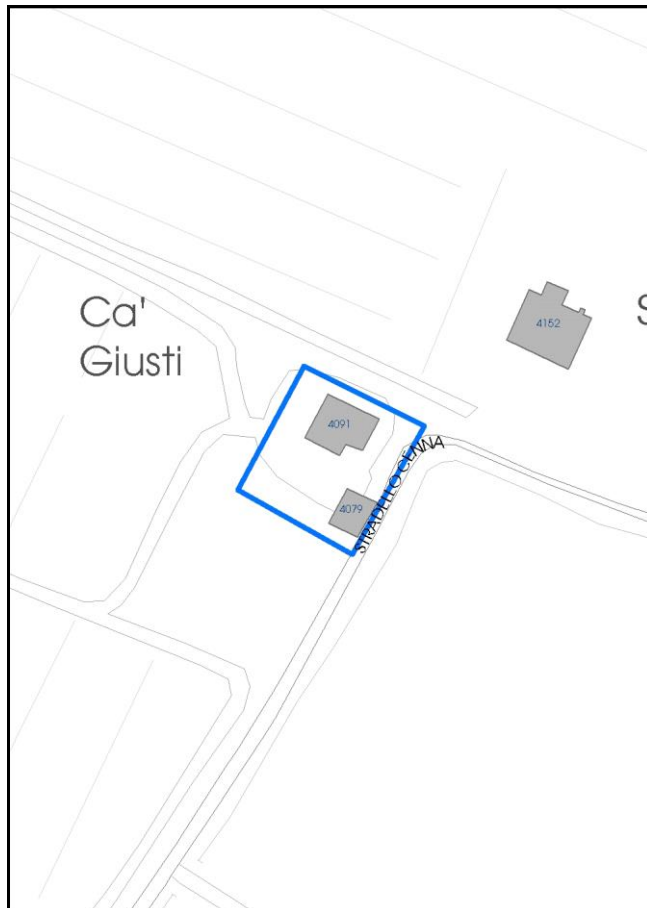


Foto aerea 2019 scala 1:2000



Estratto di mappa 2019 scala 1:2000



La perimetrazione del nucleo soprariportata è ai soli fini indicativi e non ha alcuna ricaduta normativa sulla base della disciplina di PUG.

Comune di Modena

**Codice nucleo: 58\_20**

nucleo dismesso

## LOCALIZZAZIONE

*Indirizzo:* STRADELLO CENNA

*Numero civico:* 120

*Riferimenti catastali:* Foglio: 58

*Mappale:* 15

## FUNZIONI

- |   |  |   |   |
|---|--|---|---|
| <input checked="" type="checkbox"/> Residenza   | <input checked="" type="checkbox"/> Deposito | <input type="checkbox"/> Allevamento      | <input type="checkbox"/> Centro Aziendale           |
| <input type="checkbox"/> Serra/vivaio           | <input type="checkbox"/> Agriturismo         | <input type="checkbox"/> Maneggio         | <input type="checkbox"/> Impianto di trasformazione |
| <input type="checkbox"/> Altre attività econom. | <input type="checkbox"/> Fattoria didattica  | <input type="checkbox"/> Imp. tecnologico | <input type="checkbox"/> Attività agricola residua  |

*Note:*

## DESCRIZIONE DELL'IMPIANTO INSEDIATIVO

**Impianto storico**

*Numero edifici:* 2

*Numero edifici oggetto di indagine:* 2

- ☐ Vincolo Monumentale D.Lgs. 42/2004
- ☐ Vincolo Giardino di notevole interesse
- ☐ Presenza di edifici estranei all'impianto -

*Assetto morfologico:* corte aperta

*Elementi componenti presenti:*

- |   |   |   |  |
|---|---|---|--|
| <input type="checkbox"/> recinzione     | <input type="checkbox"/> manufatto funzionale | <input type="checkbox"/> albero singolo                 | <input checked="" type="checkbox"/> alberatura a macchia |
| <input type="checkbox"/> pavimentazione | <input type="checkbox"/> siepe                | <input checked="" type="checkbox"/> alberatura a filare | <input type="checkbox"/> altro                           |

*Note elementi:*

## RELAZIONI CON IL CONTESTO TERRITORIALE

*Tipo di accesso:* ☐ accesso indiretto ☐ accesso diretto da viabilità ☒ accesso tramite stradello

*Contesto paesaggistico:*

- |   |  |
|---|--|
| <input type="checkbox"/> appartenenza ad agglomerato rurale | <input type="checkbox"/> prossimità a territorio urbanizzato   |
| <input checked="" type="checkbox"/> insediamento isolato    | <input type="checkbox"/> prossimità ad infrastrutture          |
| <input type="checkbox"/> prossimità ad area produttiva      | <input checked="" type="checkbox"/> prossimità a corso d'acqua |

*Criticità ambientali:* assenti

## NOTE



**SCHEDA ANALITICA EDIFICIO**

**N. 2919**

Codice nucleo: 58\_20

Codice edificio: 4079

**LOCALIZZAZIONE**

Indirizzo: STRADELLO CENNA

civico: 120

Riferimenti catastali 2019

Foglio: 58 Mappale: 16

Quartiere: 4 - S.FAUSTINO - MADONNINA - QUATTRO VILLE

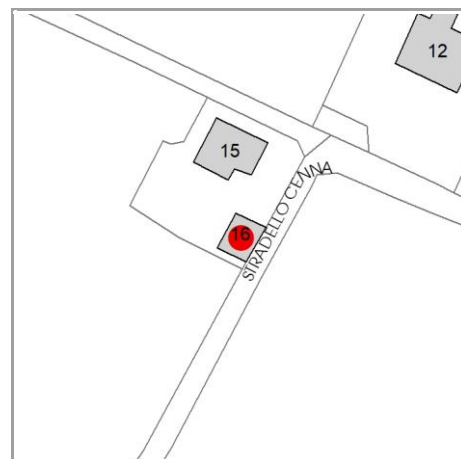
**FUNZIONE**

Funzione principale: residenza

Funzione secondaria ---

Stato di utilizzazione: non in uso

☐ Edificio produttivo agricolo dismesso



**CARATTERISTICHE DELL'EDIFICIO**

Numero di piani: 2

Numero di alloggi: 1

Superficie abitazione (mq): 150

Superficie altre funzioni (mq): 0

Epoca di costruzione: dal 1901 al 1945

Tipologia edilizia storica: **casa colonica**

☒ Coerenza con l'impianto storico originario

Integrità tipologica: originaria

Tipo di alterazione: ---

Stato di conservazione: medio

Vincolo Monumentale D.Lgs. 42/2004: non presente

**VALUTAZIONE**

☐ Valore Storico Architettonico

☒ Valore Storico Culturale Testimoniale

☐ Valore Storico Culturale Testimoniale - Edilizia Minore

**NOTE**

## DOCUMENTAZIONE FOTOGRAFICA

Foto censimento 1985/1987



Foto censimento 2017/2020

# CENSIMENTO PATRIMONIO EDILIZIO 2021

## TERRITORIO RURALE

N° IDENTIFICATIVO SCHEDA: 2920

Codice nucleo: 58\_23

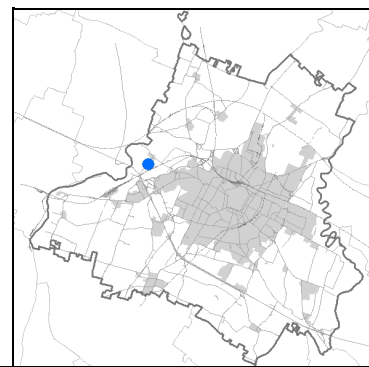


Foto aerea 2019 - C.G.R. s.p.a. Parma scala 1:5000


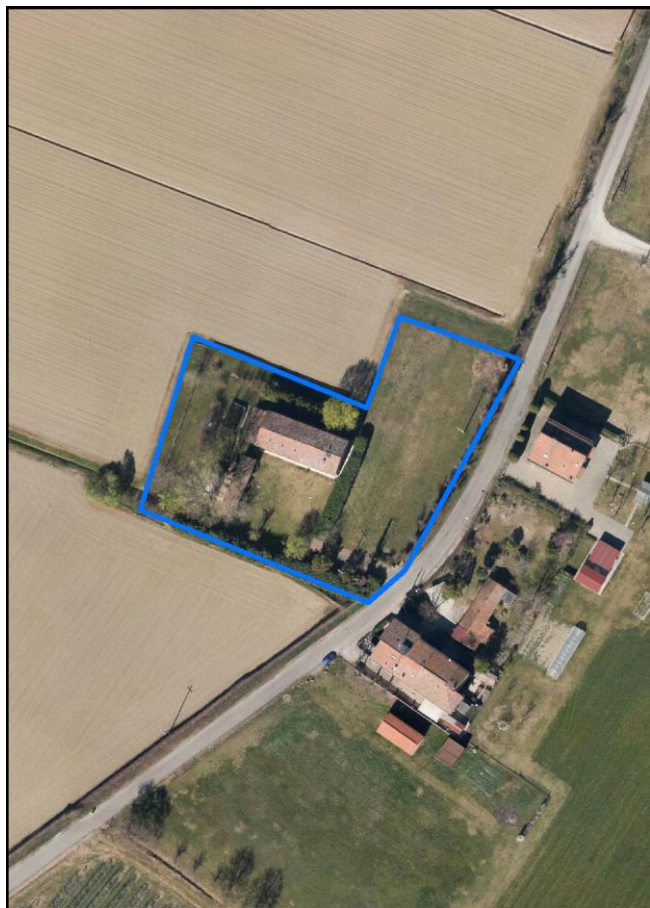
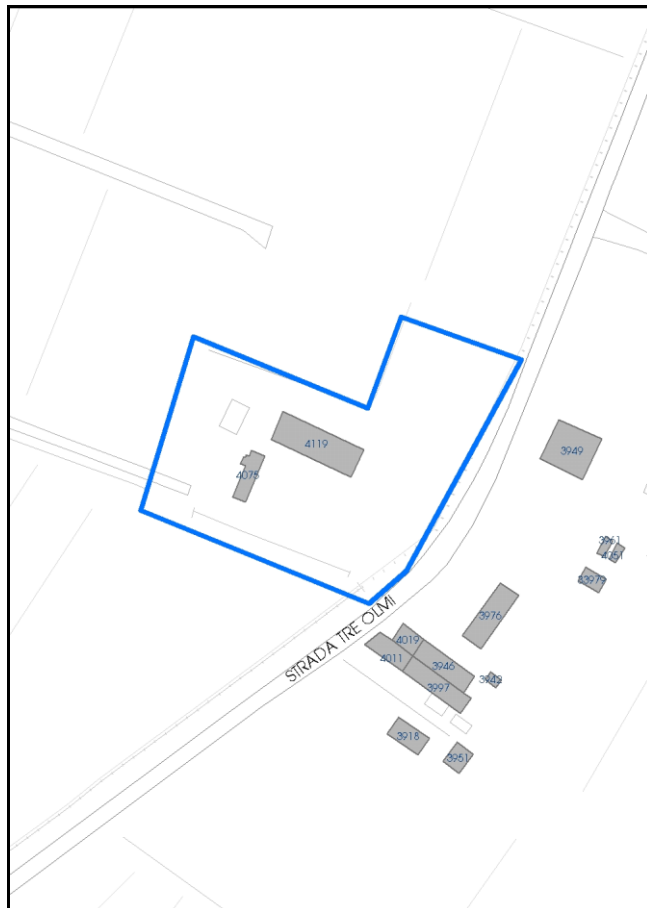


Foto aerea 2019 scala 1:2000



Estratto di mappa 2019 scala 1:2000



La perimetrazione del nucleo soprariportata è ai soli fini indicativi e non ha alcuna ricaduta normativa sulla base della disciplina di PUG.



Comune di Modena

**Codice nucleo: 58\_23**

## LOCALIZZAZIONE

*Indirizzo:* STRADA TRE OLMI

*Numero civico:* 69

*Riferimenti catastali:* Foglio: 58

*Mappale:* 36

## FUNZIONI

- |   |  |   |   |
|---|--|---|---|
| <input checked="" type="checkbox"/> Residenza   | <input checked="" type="checkbox"/> Deposito | <input type="checkbox"/> Allevamento      | <input type="checkbox"/> Centro Aziendale           |
| <input type="checkbox"/> Serra/vivaio           | <input type="checkbox"/> Agriturismo         | <input type="checkbox"/> Maneggio         | <input type="checkbox"/> Impianto di trasformazione |
| <input type="checkbox"/> Altre attività econom. | <input type="checkbox"/> Fattoria didattica  | <input type="checkbox"/> Imp. tecnologico | <input type="checkbox"/> Attività agricola residua  |

*Note:*

## DESCRIZIONE DELL'IMPIANTO INSEDIATIVO

**Impianto storico**

*Numero edifici:* 2

*Numero edifici oggetto di indagine:* 1

- ☐ Vincolo Monumentale D.Lgs. 42/2004
- ☐ Vincolo Giardino di notevole interesse
- ☐ Presenza di edifici estranei all'impianto -

*Assetto morfologico:* corte aperta

*Elementi componenti presenti:*

- |  |   |   |   |
|--|---|---|---|
| <input checked="" type="checkbox"/> recinzione     | <input type="checkbox"/> manufatto funzionale | <input checked="" type="checkbox"/> albero singolo      | <input type="checkbox"/> alberatura a macchia |
| <input checked="" type="checkbox"/> pavimentazione | <input checked="" type="checkbox"/> siepe     | <input checked="" type="checkbox"/> alberatura a filare | <input type="checkbox"/> altro                |

*Note elementi:*

## RELAZIONI CON IL CONTESTO TERRITORIALE

*Tipo di accesso:* ☐ accesso indiretto ☒ accesso diretto da viabilità ☐ accesso tramite stradello

*Contesto paesaggistico:*

- |  |   |
|--|---|
| <input checked="" type="checkbox"/> appartenenza ad agglomerato rurale | <input checked="" type="checkbox"/> prossimità a territorio urbanizzato |
| <input type="checkbox"/> insediamento isolato                          | <input type="checkbox"/> prossimità ad infrastrutture                   |
| <input type="checkbox"/> prossimità ad area produttiva                 | <input type="checkbox"/> prossimità a corso d'acqua                     |

*Criticità ambientali:* assenti

## NOTE

**SCHEDA ANALITICA EDIFICIO**

**N. 2920**

Codice nucleo: 58\_23

Codice edificio: 4119

**LOCALIZZAZIONE**

Indirizzo: STRADA TRE OLMI

civico: 69

Riferimenti catastali 2019

Foglio: 58

Mappale: 36

Quartiere: 4 - S.FAUSTINO - MADONNINA - QUATTRO VILLE

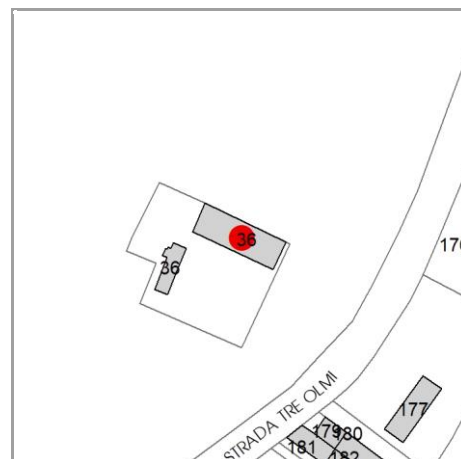
**FUNZIONE**

Funzione principale: residenza

Funzione secondaria deposito

Stato di utilizzazione: in uso

☐ Edificio produttivo agricolo dismesso



**CARATTERISTICHE DELL'EDIFICIO**

Numero di piani: 2

Numero di alloggi: 1

Superficie abitazione (mq): 150

Superficie altre funzioni (mq): 160

Epoca di costruzione: dal 1901 al 1945

Tipologia edilizia storica: **edificio a porta morta**

☒ Coerenza con l'impianto storico originario

Integrità tipologica: alterata

Tipo di alterazione: ampliamento

Stato di conservazione: buono

Vincolo Monumentale D.Lgs. 42/2004: non presente

**VALUTAZIONE**

☐ Valore Storico Architettonico

☒ Valore Storico Culturale Testimoniale

☐ Valore Storico Culturale Testimoniale - Edilizia Minore

**NOTE**

## DOCUMENTAZIONE FOTOGRAFICA

Foto censimento 1985/1987



Foto censimento 2017/2020



# CENSIMENTO PATRIMONIO EDILIZIO 2021

## TERRITORIO RURALE

N° IDENTIFICATIVO SCHEDA: 2921

Codice nucleo: 58\_157dr

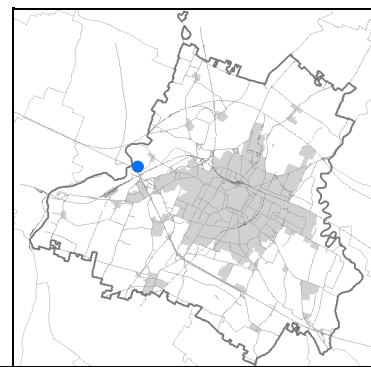


Foto aerea 2019 - C.G.R. s.p.a. Parma scala 1:5000

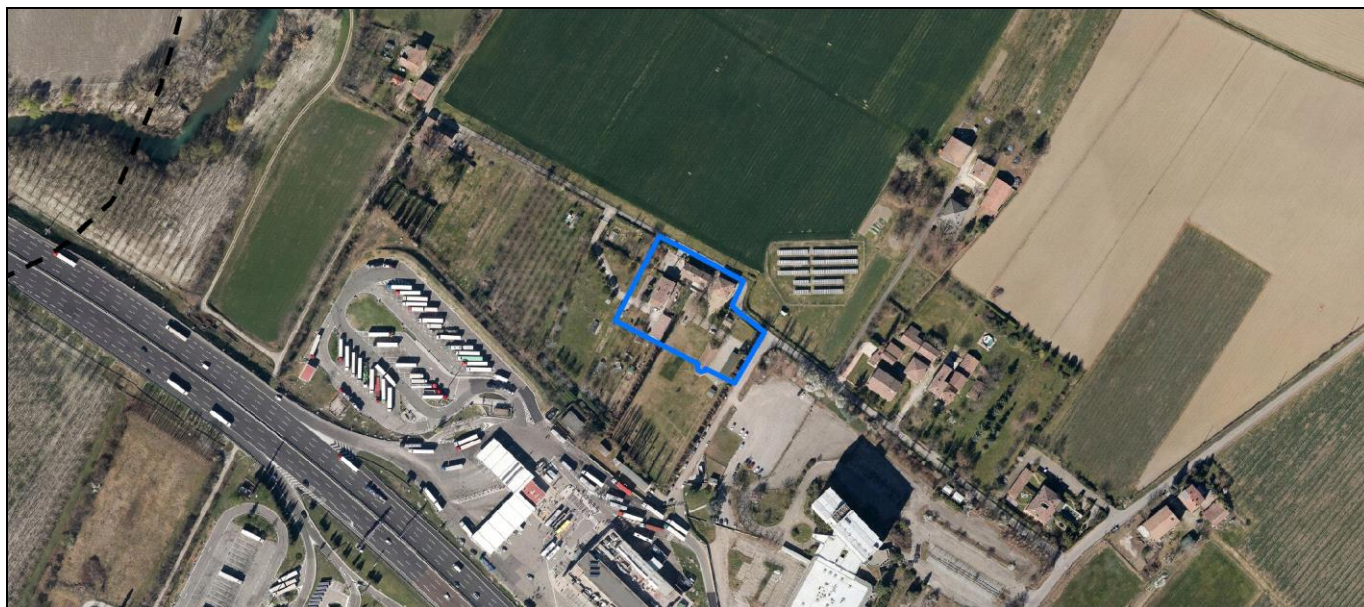
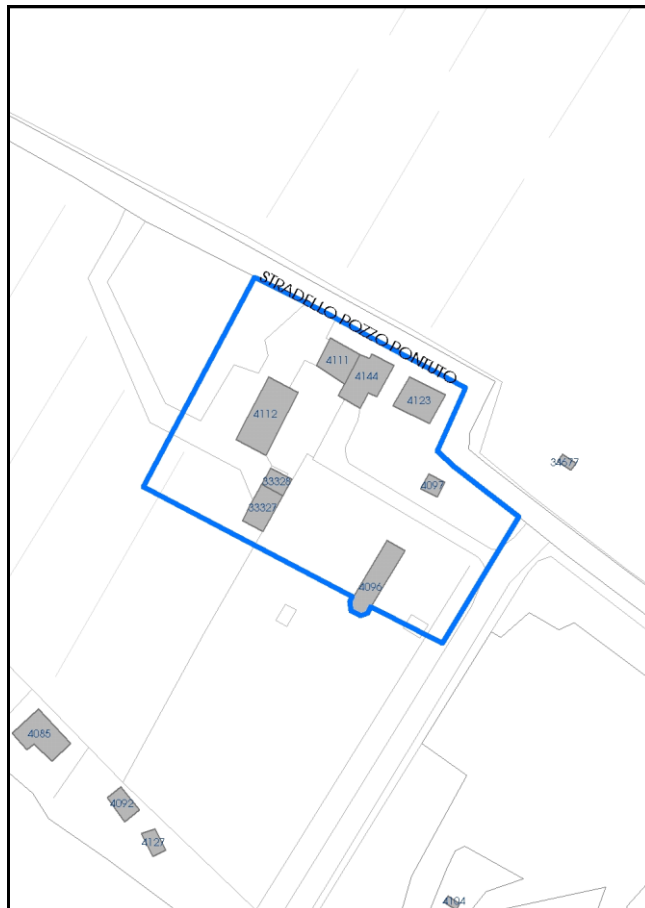


Foto aerea 2019 scala 1:2000



Estratto di mappa 2019 scala 1:2000



La perimetrazione del nucleo soprariportata è ai soli fini indicativi e non ha alcuna ricaduta normativa sulla base della disciplina di PUG.

Comune di Modena

**Codice nucleo: 58\_157dr**

nucleo recuperato

## LOCALIZZAZIONE

*Indirizzo:* STRADELLO POZZO PONTUTO

*Numero civico:* 59

*Riferimenti catastali:* Foglio: 58

*Mappale:* 157

## FUNZIONI

- |   |  |   |   |
|---|--|---|---|
| <input checked="" type="checkbox"/> Residenza   | <input checked="" type="checkbox"/> Deposito | <input type="checkbox"/> Allevamento      | <input type="checkbox"/> Centro Aziendale           |
| <input type="checkbox"/> Serra/vivaio           | <input type="checkbox"/> Agriturismo         | <input type="checkbox"/> Maneggio         | <input type="checkbox"/> Impianto di trasformazione |
| <input type="checkbox"/> Altre attività econom. | <input type="checkbox"/> Fattoria didattica  | <input type="checkbox"/> Imp. tecnologico | <input type="checkbox"/> Attività agricola residua  |

*Note:*

## DESCRIZIONE DELL'IMPIANTO INSEDIATIVO

**Impianto storico**

*Numero edifici:* 8

*Numero edifici oggetto di indagine:* 3

- ☐ Vincolo Monumentale D.Lgs. 42/2004
- ☐ Vincolo Giardino di notevole interesse
- ☐ Presenza di edifici estranei all'impianto -

*Assetto morfologico:* disposizione libera

*Elementi componenti presenti:*

- |  |  |   |  |
|--|--|---|--|
| <input checked="" type="checkbox"/> recinzione     | <input checked="" type="checkbox"/> manufatto funzionale | <input type="checkbox"/> albero singolo                 | <input checked="" type="checkbox"/> alberatura a macchia |
| <input checked="" type="checkbox"/> pavimentazione | <input type="checkbox"/> siepe                           | <input checked="" type="checkbox"/> alberatura a filare | <input type="checkbox"/> altro                           |

*Note elementi:*

## RELAZIONI CON IL CONTESTO TERRITORIALE

*Tipo di accesso:* ☐ accesso indiretto ☒ accesso diretto da viabilità ☐ accesso tramite stradello

*Contesto paesaggistico:*

- |  |  |
|--|--|
| <input checked="" type="checkbox"/> appartenenza ad agglomerato rurale | <input type="checkbox"/> prossimità a territorio urbanizzato     |
| <input type="checkbox"/> insediamento isolato                          | <input checked="" type="checkbox"/> prossimità ad infrastrutture |
| <input type="checkbox"/> prossimità ad area produttiva                 | <input type="checkbox"/> prossimità a corso d'acqua              |

*Criticità ambientali:* assenti

## NOTE

**SCHEDA ANALITICA EDIFICIO**

**N. 2921**

Codice nucleo: 58\_157dr

Codice edificio: 4111

**LOCALIZZAZIONE**

*Indirizzo:* STRADELLO POZZO PONTUTO

*civico:* 59

*Riferimenti catastali 2019*

*Foglio:* 58

*Mappale:* 56

*Quartiere:* 4 - S.FAUSTINO - MADONNINA - QUATTRO VILLE

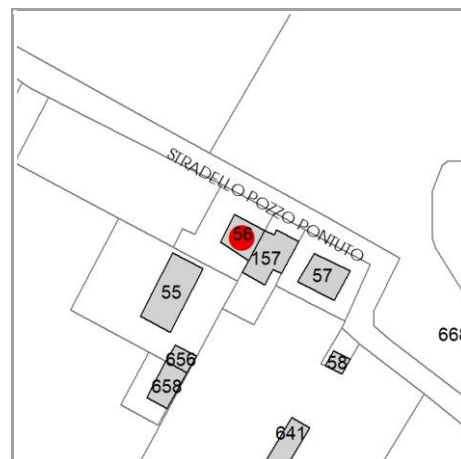
**FUNZIONE**

*Funzione principale:* residenza

*Funzione secondaria* ---

*Stato di utilizzazione:* in uso

☐ *Edificio produttivo agricolo dismesso*



**CARATTERISTICHE DELL'EDIFICIO**

*Numero di piani:* 2

*Numero di alloggi:* 1

*Superficie abitazione (mq):* 76

*Superficie altre funzioni (mq):* 0

*Epoca di costruzione:* dal 1801 al 1900

*Tipologia edilizia storica:* **casa colonica**

☒ *Coerenza con l'impianto storico originario*

*Integrità tipologica:* originaria

*Tipo di alterazione:* ---

*Stato di conservazione:* buono

*Vincolo Monumentale D.Lgs. 42/2004:* non presente

**VALUTAZIONE**

☐ Valore Storico Architettonico

☒ Valore Storico Culturale Testimoniale

☐ Valore Storico Culturale Testimoniale - Edilizia Minore

**NOTE**



## DOCUMENTAZIONE FOTOGRAFICA

Foto censimento 1985/1987



Foto censimento 2017/2020





# CENSIMENTO PATRIMONIO EDILIZIO 2021

## TERRITORIO RURALE

N° IDENTIFICATIVO SCHEDA: 2922

Codice nucleo: 58\_157dr

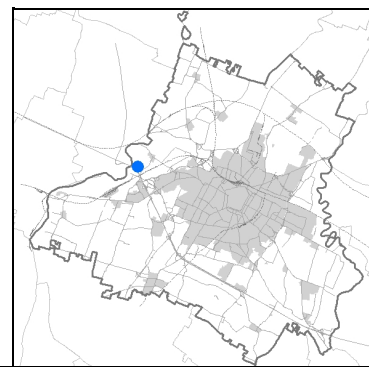


Foto aerea 2019 - C.G.R. s.p.a. Parma scala 1:5000

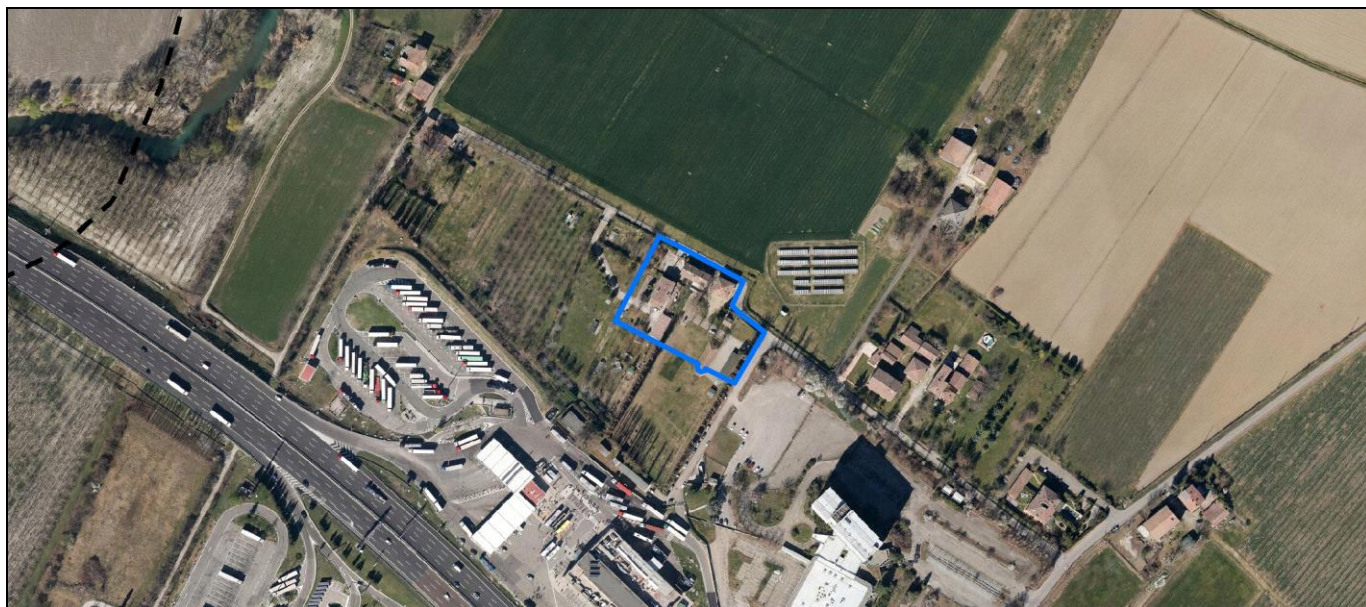
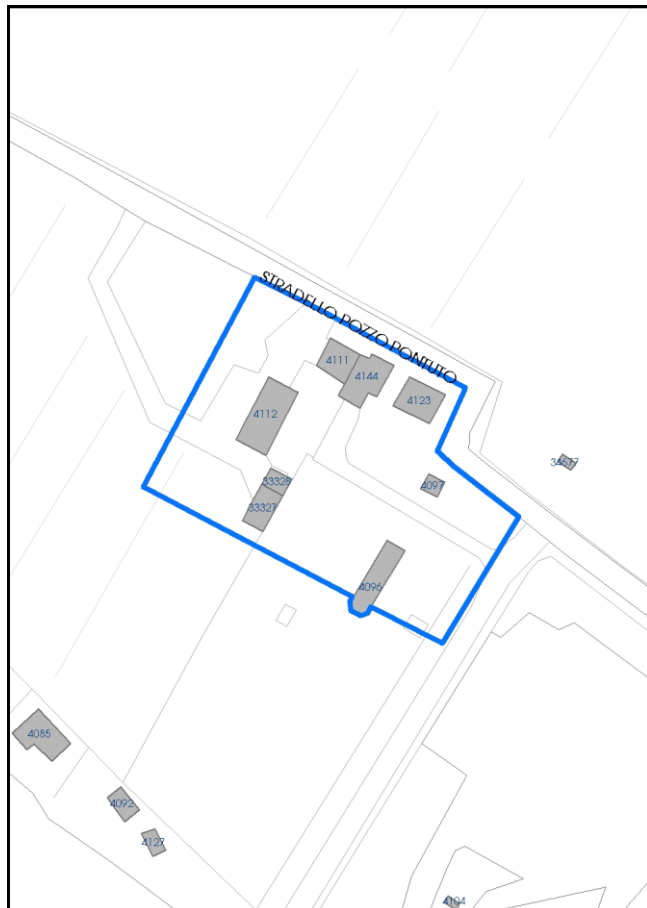


Foto aerea 2019 scala 1:2000



Estratto di mappa 2019 scala 1:2000



La perimetrazione del nucleo soprariportata è ai soli fini indicativi e non ha alcuna ricaduta normativa sulla base della disciplina di PUG.

Comune di Modena

**Codice nucleo: 58\_157dr**

nucleo recuperato

## LOCALIZZAZIONE

*Indirizzo:* STRADELLO POZZO PONTUTO

*Numero civico:* 59

*Riferimenti catastali:* Foglio: 58

*Mappale:* 157

## FUNZIONI

- |   |  |   |   |
|---|--|---|---|
| <input checked="" type="checkbox"/> Residenza   | <input checked="" type="checkbox"/> Deposito | <input type="checkbox"/> Allevamento      | <input type="checkbox"/> Centro Aziendale           |
| <input type="checkbox"/> Serra/vivaio           | <input type="checkbox"/> Agriturismo         | <input type="checkbox"/> Maneggio         | <input type="checkbox"/> Impianto di trasformazione |
| <input type="checkbox"/> Altre attività econom. | <input type="checkbox"/> Fattoria didattica  | <input type="checkbox"/> Imp. tecnologico | <input type="checkbox"/> Attività agricola residua  |

*Note:*

## DESCRIZIONE DELL'IMPIANTO INSEDIATIVO

**Impianto storico**

*Numero edifici:* 8

*Numero edifici oggetto di indagine:* 3

- ☐ Vincolo Monumentale D.Lgs. 42/2004
- ☐ Vincolo Giardino di notevole interesse
- ☐ Presenza di edifici estranei all'impianto -

*Assetto morfologico:* disposizione libera

*Elementi componenti presenti:*

- |  |  |   |  |
|--|--|---|--|
| <input checked="" type="checkbox"/> recinzione     | <input checked="" type="checkbox"/> manufatto funzionale | <input type="checkbox"/> albero singolo                 | <input checked="" type="checkbox"/> alberatura a macchia |
| <input checked="" type="checkbox"/> pavimentazione | <input type="checkbox"/> siepe                           | <input checked="" type="checkbox"/> alberatura a filare | <input type="checkbox"/> altro                           |

*Note elementi:*

## RELAZIONI CON IL CONTESTO TERRITORIALE

*Tipo di accesso:* ☐ accesso indiretto ☒ accesso diretto da viabilità ☐ accesso tramite stradello

*Contesto paesaggistico:*

- |  |  |
|--|--|
| <input checked="" type="checkbox"/> appartenenza ad agglomerato rurale | <input type="checkbox"/> prossimità a territorio urbanizzato     |
| <input type="checkbox"/> insediamento isolato                          | <input checked="" type="checkbox"/> prossimità ad infrastrutture |
| <input type="checkbox"/> prossimità ad area produttiva                 | <input type="checkbox"/> prossimità a corso d'acqua              |

*Criticità ambientali:* assenti

## NOTE



**SCHEDA ANALITICA EDIFICIO**

**N. 2922**

Codice nucleo: 58\_157dr

Codice edificio: 4123

**LOCALIZZAZIONE**

Indirizzo: STRADELLO POZZO PONTUTO

civico: 59

Riferimenti catastali 2019

Foglio: 58 Mappale: 57

Quartiere: 4 - S.FAUSTINO - MADONNINA - QUATTRO VILLE

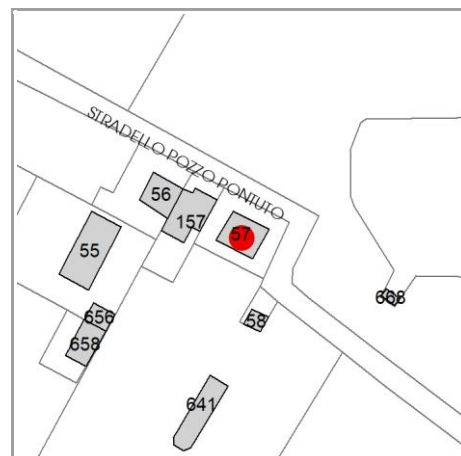
**FUNZIONE**

Funzione principale: residenza

Funzione secondaria ---

Stato di utilizzazione: in uso

☐ Edificio produttivo agricolo dismesso



**CARATTERISTICHE DELL'EDIFICIO**

Numero di piani: 2

Numero di alloggi: 1

Superficie abitazione (mq): 94

Superficie altre funzioni (mq): 0

Epoca di costruzione: dal 1801 al 1900

Tipologia edilizia storica: **edificio a blocco**

☒ Coerenza con l'impianto storico originario

Integrità tipologica: originaria

Tipo di alterazione: ---

Stato di conservazione: buono

Vincolo Monumentale D.Lgs. 42/2004: non presente

**VALUTAZIONE**

☐ Valore Storico Architettonico

☒ Valore Storico Culturale Testimoniale

☐ Valore Storico Culturale Testimoniale - Edilizia Minore

**NOTE**

## DOCUMENTAZIONE FOTOGRAFICA

Foto censimento 1985/1987



Foto censimento 2017/2020





# CENSIMENTO PATRIMONIO EDILIZIO 2021 TERRITORIO RURALE

N° IDENTIFICATIVO SCHEDA: 2923

Codice nucleo: 58\_59dr

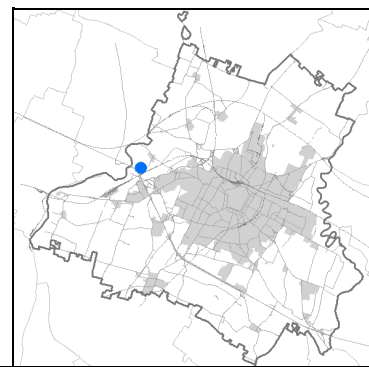


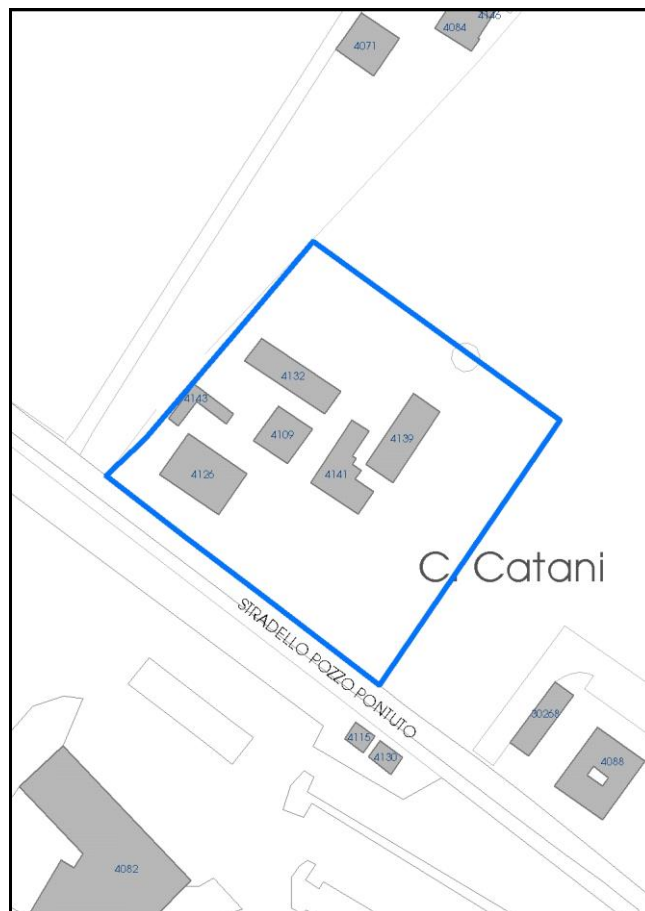
Foto aerea 2019 - C.G.R. s.p.a. Parma scala 1:5000



Foto aerea 2019 scala 1:2000



Estratto di mappa 2019 scala 1:2000



La perimetrazione del nucleo soprariportata è ai soli fini indicativi e non ha alcuna ricaduta normativa sulla base della disciplina di PUG.



Comune di Modena

**Codice nucleo: 58\_59dr**

nucleo recuperato

## LOCALIZZAZIONE

*Indirizzo:* STRADELLO POZZO PONTUTO

*Numero civico:*

*Riferimenti catastali:* Foglio: 58

*Mappale:* 59

## FUNZIONI

- |   |  |   |   |
|---|--|---|---|
| <input checked="" type="checkbox"/> Residenza   | <input checked="" type="checkbox"/> Deposito | <input type="checkbox"/> Allevamento      | <input type="checkbox"/> Centro Aziendale           |
| <input type="checkbox"/> Serra/vivaio           | <input type="checkbox"/> Agriturismo         | <input type="checkbox"/> Maneggio         | <input type="checkbox"/> Impianto di trasformazione |
| <input type="checkbox"/> Altre attività econom. | <input type="checkbox"/> Fattoria didattica  | <input type="checkbox"/> Imp. tecnologico | <input type="checkbox"/> Attività agricola residua  |

*Note:*

## DESCRIZIONE DELL'IMPIANTO INSEDIATIVO

**Impianto storico**

*Numero edifici:* 6

*Numero edifici oggetto di indagine:* 3

- ☐ Vincolo Monumentale D.Lgs. 42/2004
- ☐ Vincolo Giardino di notevole interesse
- ☐ Presenza di edifici estranei all'impianto -

*Assetto morfologico:* disposizione libera

*Elementi componenti presenti:*

- |  |   |  |  |
|--|---|--|--|
| <input checked="" type="checkbox"/> recinzione     | <input type="checkbox"/> manufatto funzionale | <input type="checkbox"/> albero singolo      | <input checked="" type="checkbox"/> alberatura a macchia |
| <input checked="" type="checkbox"/> pavimentazione | <input checked="" type="checkbox"/> siepe     | <input type="checkbox"/> alberatura a filare | <input type="checkbox"/> altro                           |

*Note elementi:*

## RELAZIONI CON IL CONTESTO TERRITORIALE

*Tipo di accesso:* ☐ accesso indiretto ☒ accesso diretto da viabilità ☐ accesso tramite stradello

*Contesto paesaggistico:*

- |  |  |
|--|--|
| <input checked="" type="checkbox"/> appartenenza ad agglomerato rurale | <input type="checkbox"/> prossimità a territorio urbanizzato     |
| <input type="checkbox"/> insediamento isolato                          | <input checked="" type="checkbox"/> prossimità ad infrastrutture |
| <input type="checkbox"/> prossimità ad area produttiva                 | <input type="checkbox"/> prossimità a corso d'acqua              |

*Criticità ambientali:* assenti

## NOTE

**SCHEDA ANALITICA EDIFICIO**

**N. 2923**

Codice nucleo: 58\_59dr

Codice edificio: 4126

**LOCALIZZAZIONE**

Indirizzo: STRADELLO POZZO PONTUTO

civico:

Riferimenti catastali 2019

Foglio: 58

Mappale: 59

Quartiere: 4 - S.FAUSTINO - MADONNINA - QUATTRO VILLE

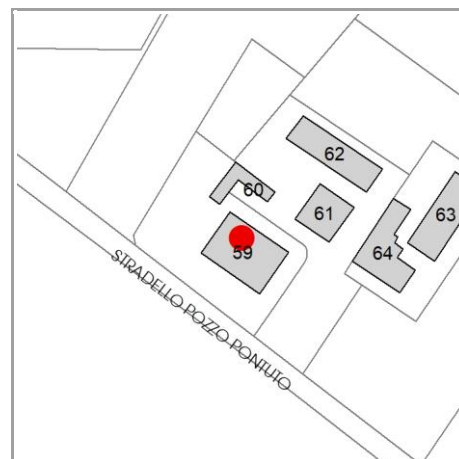
**FUNZIONE**

Funzione principale: residenza

Funzione secondaria ---

Stato di utilizzazione: in uso

☐ Edificio produttivo agricolo dismesso



**CARATTERISTICHE DELL'EDIFICIO**

Numero di piani: 2

Numero di alloggi: 1

Superficie abitazione (mq): 249

Superficie altre funzioni (mq): 0

Epoca di costruzione: dal 1901 al 1945

Tipologia edilizia storica: **barchessa**

☒ Coerenza con l'impianto storico originario

Integrità tipologica: originaria

Tipo di alterazione: ---

Stato di conservazione: buono

Vincolo Monumentale D.Lgs. 42/2004: non presente

**VALUTAZIONE**

☐ Valore Storico Architettonico

☒ Valore Storico Culturale Testimoniale

☐ Valore Storico Culturale Testimoniale - Edilizia Minore

**NOTE**

## DOCUMENTAZIONE FOTOGRAFICA

Foto censimento 1985/1987



Foto censimento 2017/2020





# CENSIMENTO PATRIMONIO EDILIZIO 2021

## TERRITORIO RURALE

N° IDENTIFICATIVO SCHEDA: 2924

Codice nucleo: 58\_59dr

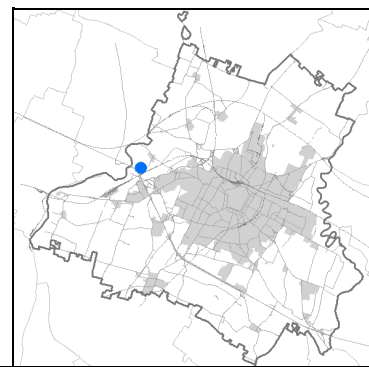
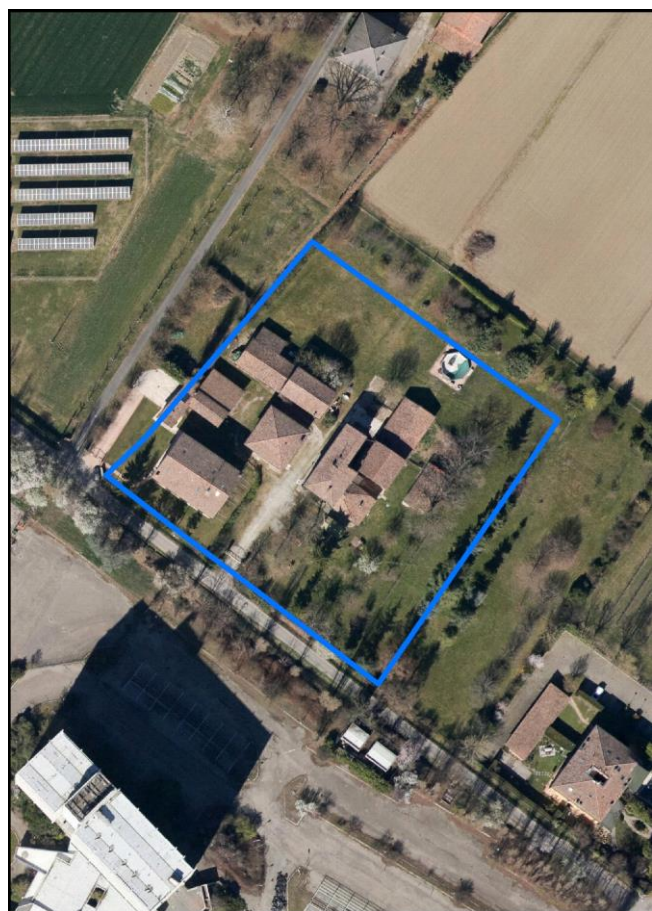


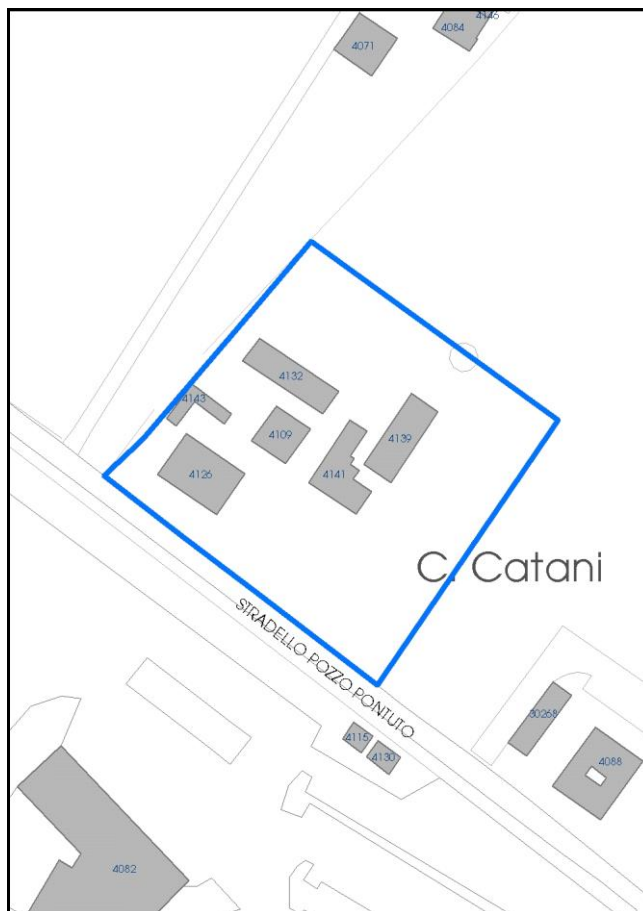
Foto aerea 2019 - C.G.R. s.p.a. Parma scala 1:5000



Foto aerea 2019 scala 1:2000



Estratto di mappa 2019 scala 1:2000



La perimetrazione del nucleo soprariportata è ai soli fini indicativi e non ha alcuna ricaduta normativa sulla base della disciplina di PUG.

Comune di Modena

**Codice nucleo: 58\_59dr**

nucleo recuperato

## LOCALIZZAZIONE

*Indirizzo:* STRADELLO POZZO PONTUTO

*Numero civico:*

*Riferimenti catastali:* Foglio: 58

*Mappale:* 59

## FUNZIONI

- |   |  |   |   |
|---|--|---|---|
| <input checked="" type="checkbox"/> Residenza   | <input checked="" type="checkbox"/> Deposito | <input type="checkbox"/> Allevamento      | <input type="checkbox"/> Centro Aziendale           |
| <input type="checkbox"/> Serra/vivaio           | <input type="checkbox"/> Agriturismo         | <input type="checkbox"/> Maneggio         | <input type="checkbox"/> Impianto di trasformazione |
| <input type="checkbox"/> Altre attività econom. | <input type="checkbox"/> Fattoria didattica  | <input type="checkbox"/> Imp. tecnologico | <input type="checkbox"/> Attività agricola residua  |

*Note:*

## DESCRIZIONE DELL'IMPIANTO INSEDIATIVO

**Impianto storico**

*Numero edifici:* 6

*Numero edifici oggetto di indagine:* 3

- ☐ Vincolo Monumentale D.Lgs. 42/2004
- ☐ Vincolo Giardino di notevole interesse
- ☐ Presenza di edifici estranei all'impianto -

*Assetto morfologico:* disposizione libera

*Elementi componenti presenti:*

- |  |   |  |  |
|--|---|--|--|
| <input checked="" type="checkbox"/> recinzione     | <input type="checkbox"/> manufatto funzionale | <input type="checkbox"/> albero singolo      | <input checked="" type="checkbox"/> alberatura a macchia |
| <input checked="" type="checkbox"/> pavimentazione | <input checked="" type="checkbox"/> siepe     | <input type="checkbox"/> alberatura a filare | <input type="checkbox"/> altro                           |

*Note elementi:*

## RELAZIONI CON IL CONTESTO TERRITORIALE

*Tipo di accesso:* ☐ accesso indiretto ☒ accesso diretto da viabilità ☐ accesso tramite stradello

*Contesto paesaggistico:*

- |  |  |
|--|--|
| <input checked="" type="checkbox"/> appartenenza ad agglomerato rurale | <input type="checkbox"/> prossimità a territorio urbanizzato     |
| <input type="checkbox"/> insediamento isolato                          | <input checked="" type="checkbox"/> prossimità ad infrastrutture |
| <input type="checkbox"/> prossimità ad area produttiva                 | <input type="checkbox"/> prossimità a corso d'acqua              |

*Criticità ambientali:* assenti

## NOTE

**SCHEDA ANALITICA EDIFICIO**

**N. 2924**

Codice nucleo: 58\_59dr

Codice edificio: 4109

**LOCALIZZAZIONE**

Indirizzo: STRADELLO POZZO PONTUTO

civico:

Riferimenti catastali 2019

Foglio: 58

Mappale: 61

Quartiere: 4 - S.FAUSTINO - MADONNINA - QUATTRO VILLE

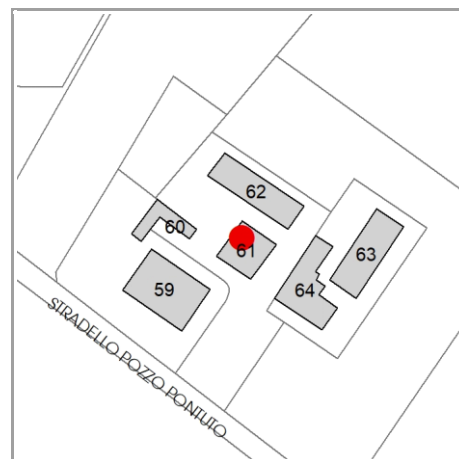
**FUNZIONE**

Funzione principale: residenza

Funzione secondaria ---

Stato di utilizzazione: in uso

☐ Edificio produttivo agricolo dismesso



**CARATTERISTICHE DELL'EDIFICIO**

Numero di piani: 2

Numero di alloggi: 1

Superficie abitazione (mq): 123

Superficie altre funzioni (mq): 0

Epoca di costruzione: fino al 1800

Tipologia edilizia storica: **edificio a blocco**

☒ Coerenza con l'impianto storico originario

Integrità tipologica: originaria

Tipo di alterazione: ---

Stato di conservazione: buono

Vincolo Monumentale D.Lgs. 42/2004: non presente

**VALUTAZIONE**

☐ Valore Storico Architettonico

☒ Valore Storico Culturale Testimoniale

☐ Valore Storico Culturale Testimoniale - Edilizia Minore

**NOTE**



## DOCUMENTAZIONE FOTOGRAFICA

Foto censimento 1985/1987



Foto censimento 2017/2020





# CENSIMENTO PATRIMONIO EDILIZIO 2021

## TERRITORIO RURALE

N° IDENTIFICATIVO SCHEDA: 2925

Codice nucleo: 58\_59dr

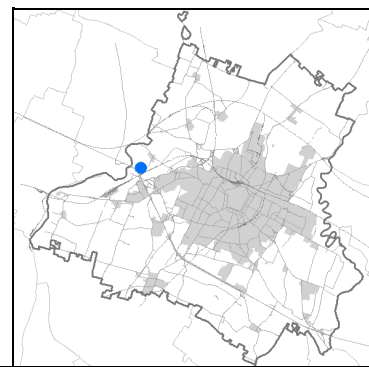


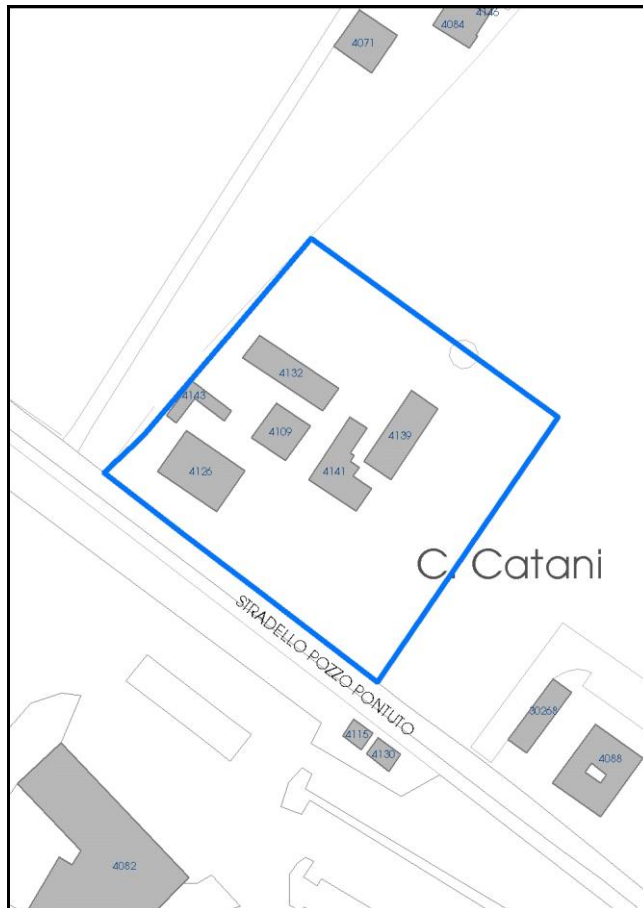
Foto aerea 2019 - C.G.R. s.p.a. Parma scala 1:5000



Foto aerea 2019 scala 1:2000



Estratto di mappa 2019 scala 1:2000



La perimetrazione del nucleo soprariportata è ai soli fini indicativi e non ha alcuna ricaduta normativa sulla base della disciplina di PUG.

Comune di Modena

**Codice nucleo: 58\_59dr**

nucleo recuperato

## LOCALIZZAZIONE

*Indirizzo:* STRADELLO POZZO PONTUTO

*Numero civico:*

*Riferimenti catastali:* Foglio: 58

*Mappale:* 59

## FUNZIONI

- |   |  |   |   |
|---|--|---|---|
| <input checked="" type="checkbox"/> Residenza   | <input checked="" type="checkbox"/> Deposito | <input type="checkbox"/> Allevamento      | <input type="checkbox"/> Centro Aziendale           |
| <input type="checkbox"/> Serra/vivaio           | <input type="checkbox"/> Agriturismo         | <input type="checkbox"/> Maneggio         | <input type="checkbox"/> Impianto di trasformazione |
| <input type="checkbox"/> Altre attività econom. | <input type="checkbox"/> Fattoria didattica  | <input type="checkbox"/> Imp. tecnologico | <input type="checkbox"/> Attività agricola residua  |

*Note:*

## DESCRIZIONE DELL'IMPIANTO INSEDIATIVO

**Impianto storico**

*Numero edifici:* 6

*Numero edifici oggetto di indagine:* 3

- ☐ Vincolo Monumentale D.Lgs. 42/2004
- ☐ Vincolo Giardino di notevole interesse
- ☐ Presenza di edifici estranei all'impianto -

*Assetto morfologico:* disposizione libera

*Elementi componenti presenti:*

- |  |   |  |  |
|--|---|--|--|
| <input checked="" type="checkbox"/> recinzione     | <input type="checkbox"/> manufatto funzionale | <input type="checkbox"/> albero singolo      | <input checked="" type="checkbox"/> alberatura a macchia |
| <input checked="" type="checkbox"/> pavimentazione | <input checked="" type="checkbox"/> siepe     | <input type="checkbox"/> alberatura a filare | <input type="checkbox"/> altro                           |

*Note elementi:*

## RELAZIONI CON IL CONTESTO TERRITORIALE

*Tipo di accesso:* ☐ accesso indiretto ☒ accesso diretto da viabilità ☐ accesso tramite stradello

*Contesto paesaggistico:*

- |  |  |
|--|--|
| <input checked="" type="checkbox"/> appartenenza ad agglomerato rurale | <input type="checkbox"/> prossimità a territorio urbanizzato     |
| <input type="checkbox"/> insediamento isolato                          | <input checked="" type="checkbox"/> prossimità ad infrastrutture |
| <input type="checkbox"/> prossimità ad area produttiva                 | <input type="checkbox"/> prossimità a corso d'acqua              |

*Criticità ambientali:* assenti

## NOTE



**SCHEDA ANALITICA EDIFICIO**

**N. 2925**

Codice nucleo: 58\_59dr

Codice edificio: 4141

**LOCALIZZAZIONE**

Indirizzo: STRADELLO POZZO PONTUTO

civico:

Riferimenti catastali 2019

Foglio: 58 Mappale: 64

Quartiere: 4 - S.FAUSTINO - MADONNINA - QUATTRO VILLE

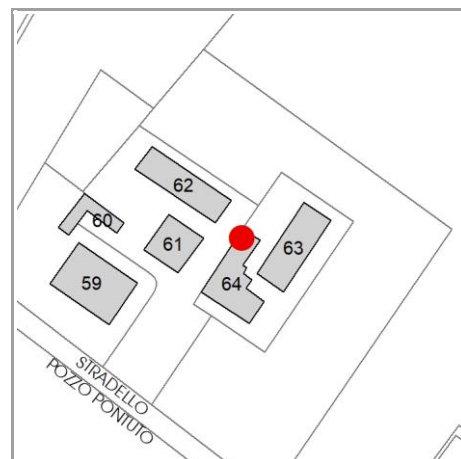
**FUNZIONE**

Funzione principale: residenza

Funzione secondaria ---

Stato di utilizzazione: in uso

☐ Edificio produttivo agricolo dismesso



**CARATTERISTICHE DELL'EDIFICIO**

Numero di piani: 2

Numero di alloggi: 1

Superficie abitazione (mq): 190

Superficie altre funzioni (mq): 0

Epoca di costruzione: dal 1801 al 1900

Tipologia edilizia storica: **bassocomodo**

☒ Coerenza con l'impianto storico originario

Integrità tipologica: originaria

Tipo di alterazione: ---

Stato di conservazione: medio

Vincolo Monumentale D.Lgs. 42/2004: non presente

**VALUTAZIONE**

☐ Valore Storico Architettonico

☒ Valore Storico Culturale Testimoniale

☐ Valore Storico Culturale Testimoniale - Edilizia Minore

**NOTE**

## DOCUMENTAZIONE FOTOGRAFICA

Foto censimento 1985/1987



Foto censimento 2017/2020





# CENSIMENTO PATRIMONIO EDILIZIO 2021

## TERRITORIO RURALE

N° IDENTIFICATIVO SCHEDA: 2926

Codice nucleo: 58\_66nd

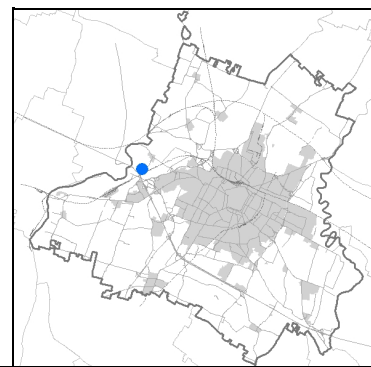


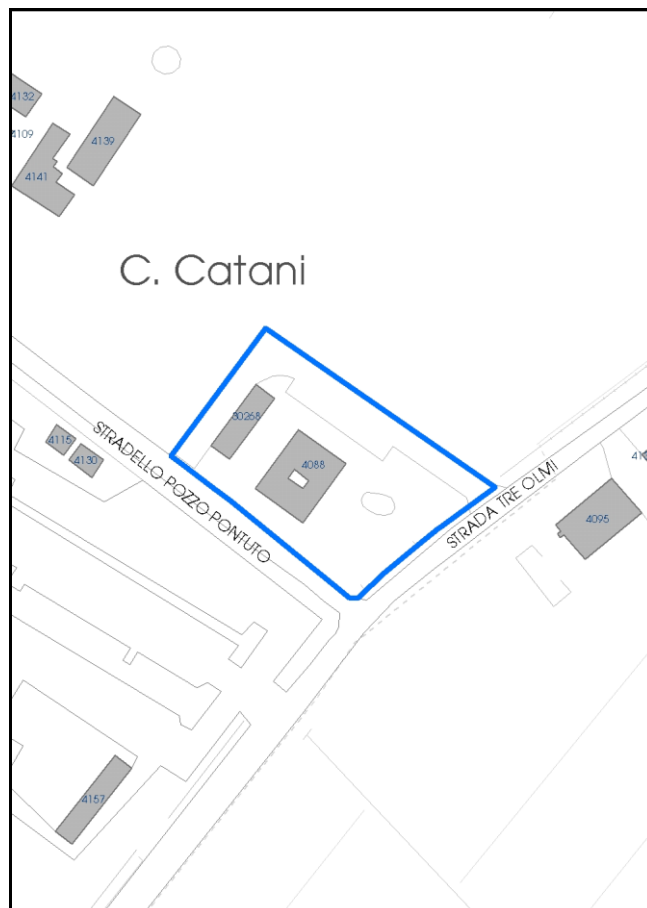
Foto aerea 2019 - C.G.R. s.p.a. Parma scala 1:5000



Foto aerea 2019 scala 1:2000



Estratto di mappa 2019 scala 1:2000



La perimetrazione del nucleo soprariportata è ai soli fini indicativi e non ha alcuna ricaduta normativa sulla base della disciplina di PUG.



Comune di Modena

**Codice nucleo: 58\_66nd**

nucleo recuperato

## LOCALIZZAZIONE

*Indirizzo:* STRADELLO POZZO PONTUTO

*Numero civico:* 6

*Riferimenti catastali:* Foglio: 58

*Mappale:* 66

## FUNZIONI

- |   |  |   |   |
|---|--|---|---|
| <input checked="" type="checkbox"/> Residenza   | <input checked="" type="checkbox"/> Deposito | <input type="checkbox"/> Allevamento      | <input type="checkbox"/> Centro Aziendale           |
| <input type="checkbox"/> Serra/vivaio           | <input type="checkbox"/> Agriturismo         | <input type="checkbox"/> Maneggio         | <input type="checkbox"/> Impianto di trasformazione |
| <input type="checkbox"/> Altre attività econom. | <input type="checkbox"/> Fattoria didattica  | <input type="checkbox"/> Imp. tecnologico | <input type="checkbox"/> Attività agricola residua  |

*Note:*

## DESCRIZIONE DELL'IMPIANTO INSEDIATIVO

**Impianto storico**

*Numero edifici:* 2

*Numero edifici oggetto di indagine:* 1

- ☐ Vincolo Monumentale D.Lgs. 42/2004
- ☐ Vincolo Giardino di notevole interesse
- ☐ Presenza di edifici estranei all'impianto -

*Assetto morfologico:* corte chiusa

*Elementi componenti presenti:*

- |  |  |  |  |
|--|--|--|--|
| <input checked="" type="checkbox"/> recinzione     | <input checked="" type="checkbox"/> manufatto funzionale | <input type="checkbox"/> albero singolo      | <input checked="" type="checkbox"/> alberatura a macchia |
| <input checked="" type="checkbox"/> pavimentazione | <input checked="" type="checkbox"/> siepe                | <input type="checkbox"/> alberatura a filare | <input type="checkbox"/> altro                           |

*Note elementi:*

## RELAZIONI CON IL CONTESTO TERRITORIALE

*Tipo di accesso:* ☐ accesso indiretto ☒ accesso diretto da viabilità ☒ accesso tramite stradello

*Contesto paesaggistico:*

- |  |  |
|--|--|
| <input checked="" type="checkbox"/> appartenenza ad agglomerato rurale | <input type="checkbox"/> prossimità a territorio urbanizzato |
| <input type="checkbox"/> insediamento isolato                          | <input type="checkbox"/> prossimità ad infrastrutture        |
| <input type="checkbox"/> prossimità ad area produttiva                 | <input type="checkbox"/> prossimità a corso d'acqua          |

*Criticità ambientali:* assenti

## NOTE

**SCHEDA ANALITICA EDIFICIO**

**N. 2926**

Codice nucleo: 58\_66nd

Codice edificio: 4088

**LOCALIZZAZIONE**

*Indirizzo:* STRADELLO POZZO PONTUTO

*civico:* 6

*Riferimenti catastali 2019*

*Foglio:* 58

*Mappale:* 66

*Quartiere:* 4 - S.FAUSTINO - MADONNINA - QUATTRO VILLE

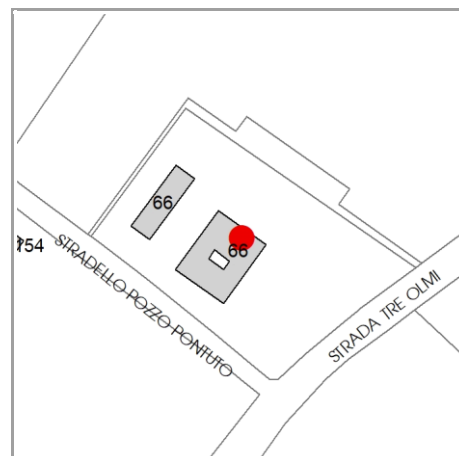
**FUNZIONE**

*Funzione principale:* residenza

*Funzione secondaria* ---

*Stato di utilizzazione:* in uso

☐ *Edificio produttivo agricolo dismesso*



**CARATTERISTICHE DELL'EDIFICIO**

*Numero di piani:* 3

*Numero di alloggi:* 6

*Superficie abitazione (mq):* 284

*Superficie altre funzioni (mq):* 0

*Epoca di costruzione:* dal 1801 al 1900

*Tipologia edilizia storica:* **casa padronale**

☒ *Coerenza con l'impianto storico originario*

*Integrità tipologica:* originaria

*Tipo di alterazione:* ---

*Stato di conservazione:* buono

*Vincolo Monumentale D.Lgs. 42/2004:* non presente

**VALUTAZIONE**

☐ Valore Storico Architettonico

☒ Valore Storico Culturale Testimoniale

☐ Valore Storico Culturale Testimoniale - Edilizia Minore

**NOTE**

## DOCUMENTAZIONE FOTOGRAFICA

Foto censimento 1985/1987



Foto censimento 2017/2020





# CENSIMENTO PATRIMONIO EDILIZIO 2021

## TERRITORIO RURALE

N° IDENTIFICATIVO SCHEDA: 2927

Codice nucleo: 58\_409d

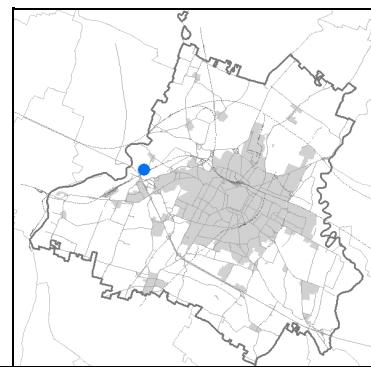


Foto aerea 2019 - C.G.R. s.p.a. Parma scala 1:5000

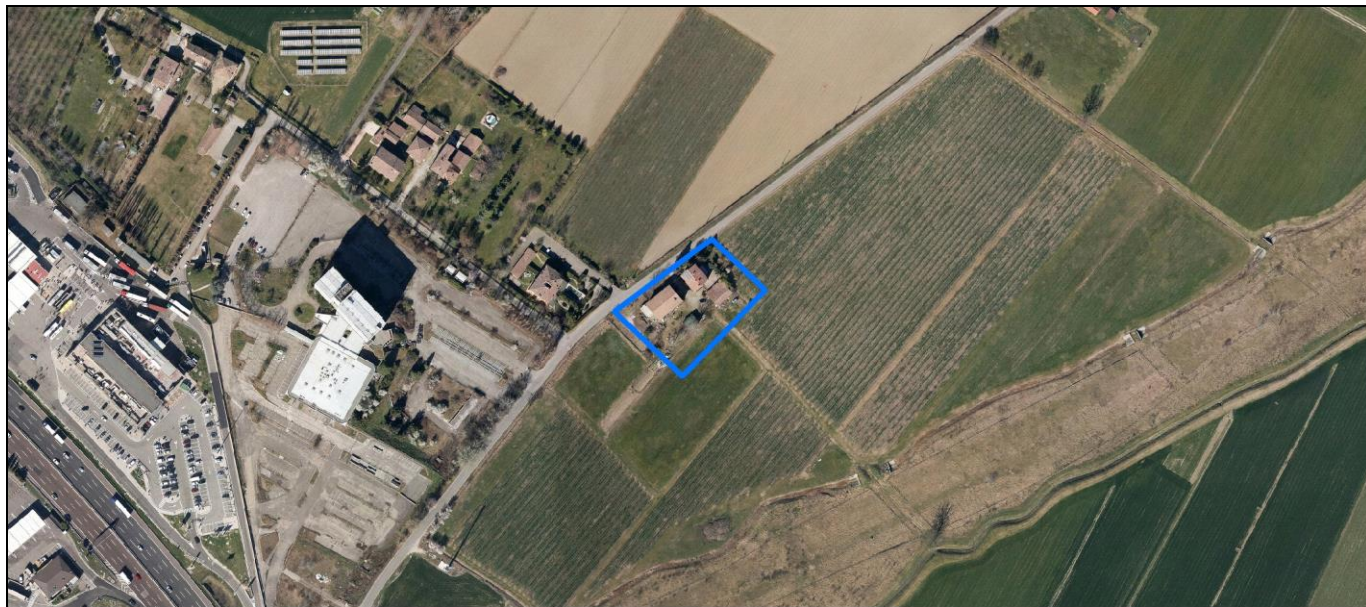
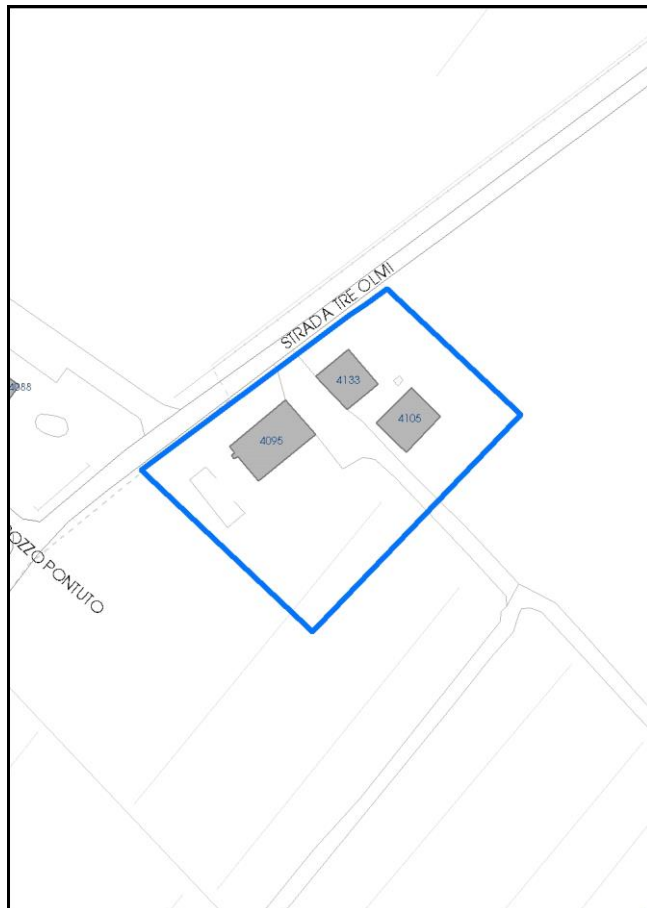


Foto aerea 2019 scala 1:2000



Estratto di mappa 2019 scala 1:2000



La perimetrazione del nucleo soprariportata è ai soli fini indicativi e non ha alcuna ricaduta normativa sulla base della disciplina di PUG.

Comune di Modena

**Codice nucleo: 58\_409d**

nucleo non recuperato

## LOCALIZZAZIONE

*Indirizzo:* STRADA TRE OLMI

*Numero civico:* 24

*Riferimenti catastali:* Foglio: 58

*Mappale:* 642

## FUNZIONI

- |   |   |   |   |
|---|---|---|---|
| <input checked="" type="checkbox"/> Residenza   | <input type="checkbox"/> Deposito           | <input type="checkbox"/> Allevamento      | <input type="checkbox"/> Centro Aziendale           |
| <input type="checkbox"/> Serra/vivaio           | <input type="checkbox"/> Agriturismo        | <input type="checkbox"/> Maneggio         | <input type="checkbox"/> Impianto di trasformazione |
| <input type="checkbox"/> Altre attività econom. | <input type="checkbox"/> Fattoria didattica | <input type="checkbox"/> Imp. tecnologico | <input type="checkbox"/> Attività agricola residua  |

*Note:*

## DESCRIZIONE DELL'IMPIANTO INSEDIATIVO

**Impianto storico**

*Numero edifici:* 4

*Numero edifici oggetto di indagine:* 1

- ☐ Vincolo Monumentale D.Lgs. 42/2004
- ☐ Vincolo Giardino di notevole interesse
- ☒ Presenza di edifici estranei all'impianto - presenza di strutture non censite

*Assetto morfologico:* cortile

*Elementi componenti presenti:*

- |  |   |  |  |
|--|---|--|--|
| <input checked="" type="checkbox"/> recinzione | <input type="checkbox"/> manufatto funzionale | <input type="checkbox"/> albero singolo      | <input checked="" type="checkbox"/> alberatura a macchia |
| <input type="checkbox"/> pavimentazione        | <input checked="" type="checkbox"/> siepe     | <input type="checkbox"/> alberatura a filare | <input type="checkbox"/> altro                           |

*Note elementi:*

## RELAZIONI CON IL CONTESTO TERRITORIALE

*Tipo di accesso:* ☐ accesso indiretto ☐ accesso diretto da viabilità ☐ accesso tramite stradello

*Contesto paesaggistico:*

- |  |  |
|--|--|
| <input checked="" type="checkbox"/> appartenenza ad agglomerato rurale | <input type="checkbox"/> prossimità a territorio urbanizzato     |
| <input type="checkbox"/> insediamento isolato                          | <input checked="" type="checkbox"/> prossimità ad infrastrutture |
| <input type="checkbox"/> prossimità ad area produttiva                 | <input type="checkbox"/> prossimità a corso d'acqua              |

*Criticità ambientali:* assenti

## NOTE

**SCHEDA ANALITICA EDIFICIO**

**N. 2927**

Codice nucleo: 58\_409d

Codice edificio: 4095

**LOCALIZZAZIONE**

Indirizzo: STRADA TRE OLMI

civico: 24

Riferimenti catastali 2019

Foglio: 58 Mappale: 642

Quartiere: 4 - S.FAUSTINO - MADONNINA - QUATTRO VILLE

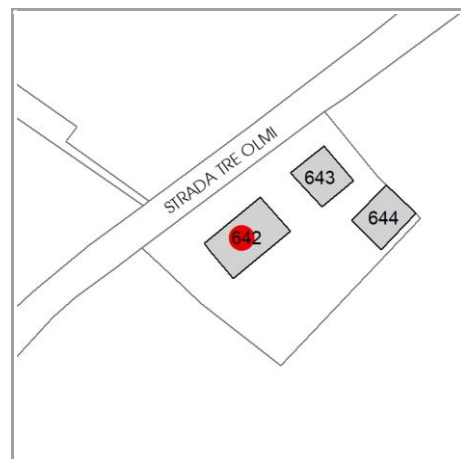
**FUNZIONE**

Funzione principale: deposito

Funzione secondaria ---

Stato di utilizzazione: in uso

☐ Edificio produttivo agricolo dismesso



**CARATTERISTICHE DELL'EDIFICIO**

Numero di piani:

Numero di alloggi: 0

Superficie abitazione (mq): 0

Superficie altre funzioni (mq): 0

Epoca di costruzione: dal 1901 al 1945

Tipologia edilizia storica: **stalla e fienile**

☒ Coerenza con l'impianto storico originario

Integrità tipologica:

Tipo di alterazione: ---

Stato di conservazione: scarso

Vincolo Monumentale D.Lgs. 42/2004: non presente

**VALUTAZIONE**

☐ Valore Storico Architettonico

☒ Valore Storico Culturale Testimoniale

☐ Valore Storico Culturale Testimoniale - Edilizia Minore

**NOTE**



## DOCUMENTAZIONE FOTOGRAFICA

Foto censimento 1985/1987



Foto censimento 2017/2020

# CENSIMENTO PATRIMONIO EDILIZIO 2021

## TERRITORIO RURALE

N° IDENTIFICATIVO SCHEDA: 2928

Codice nucleo: 58\_655nd

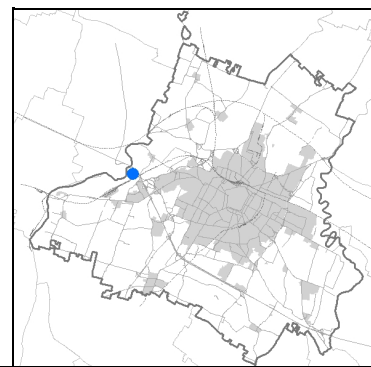


Foto aerea 2019 - C.G.R. s.p.a. Parma scala 1:5000


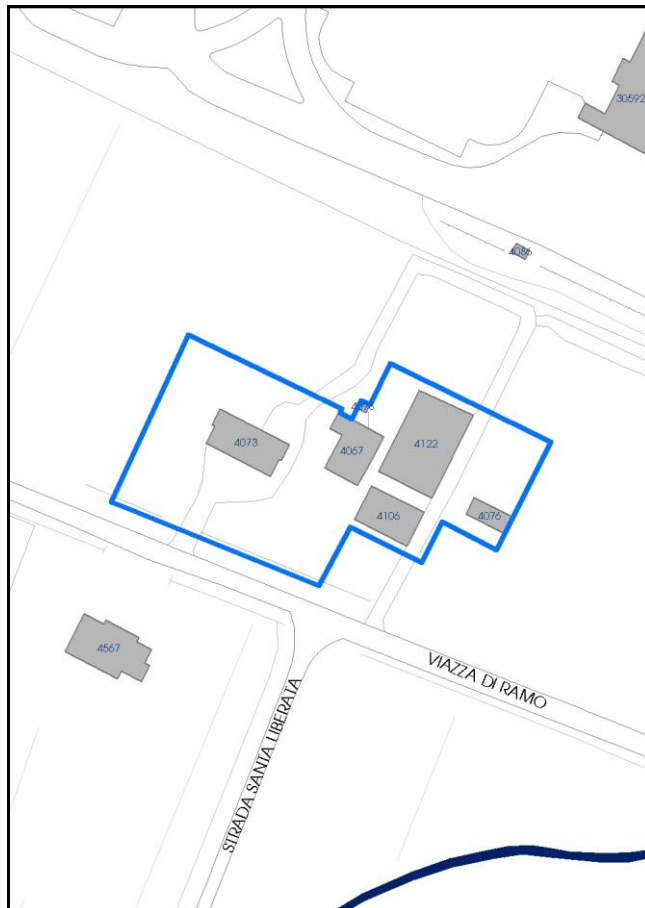


Foto aerea 2019 scala 1:2000



Estratto di mappa 2019 scala 1:2000



La perimetrazione del nucleo soprariportata è ai soli fini indicativi e non ha alcuna ricaduta normativa sulla base della disciplina di PUG.



Comune di Modena

**Codice nucleo: 58\_655nd**

nucleo recuperato

## LOCALIZZAZIONE

*Indirizzo:* STRADA CAVE RAMO

*Numero civico:* 224

*Riferimenti catastali:* Foglio: 58

*Mappale:* 299

## FUNZIONI

- |   |  |   |   |
|---|--|---|---|
| <input checked="" type="checkbox"/> Residenza   | <input checked="" type="checkbox"/> Deposito | <input checked="" type="checkbox"/> Allevamento | <input type="checkbox"/> Centro Aziendale           |
| <input type="checkbox"/> Serra/vivaio           | <input type="checkbox"/> Agriturismo         | <input type="checkbox"/> Maneggio               | <input type="checkbox"/> Impianto di trasformazione |
| <input type="checkbox"/> Altre attività econom. | <input type="checkbox"/> Fattoria didattica  | <input type="checkbox"/> Imp. tecnologico       | <input type="checkbox"/> Attività agricola residua  |

*Note:*

## DESCRIZIONE DELL'IMPIANTO INSEDIATIVO

**Impianto storico**

*Numero edifici:* 6

*Numero edifici oggetto di indagine:* 2

- ☐ Vincolo Monumentale D.Lgs. 42/2004
- ☐ Vincolo Giardino di notevole interesse
- ☒ Presenza di edifici estranei all'impianto -

*Assetto morfologico:* corte aperta

*Elementi componenti presenti:*

- |  |   |  |  |
|--|---|--|--|
| <input checked="" type="checkbox"/> recinzione     | <input type="checkbox"/> manufatto funzionale | <input type="checkbox"/> albero singolo      | <input checked="" type="checkbox"/> alberatura a macchia |
| <input checked="" type="checkbox"/> pavimentazione | <input checked="" type="checkbox"/> siepe     | <input type="checkbox"/> alberatura a filare | <input type="checkbox"/> altro                           |

*Note elementi:*

## RELAZIONI CON IL CONTESTO TERRITORIALE

*Tipo di accesso:* ☐ accesso indiretto ☐ accesso diretto da viabilità ☒ accesso tramite stradello

*Contesto paesaggistico:*

- |   |  |
|---|--|
| <input type="checkbox"/> appartenenza ad agglomerato rurale | <input type="checkbox"/> prossimità a territorio urbanizzato     |
| <input checked="" type="checkbox"/> insediamento isolato    | <input checked="" type="checkbox"/> prossimità ad infrastrutture |
| <input type="checkbox"/> prossimità ad area produttiva      | <input type="checkbox"/> prossimità a corso d'acqua              |

*Criticità ambientali:* fonti esterne

(parcheggio mezzi pesanti autogrill A1 distanza 80 m)

## NOTE



**SCHEDA ANALITICA EDIFICIO**

**N. 2928**

Codice nucleo: 58\_655nd

Codice edificio: 4067

**LOCALIZZAZIONE**

Indirizzo: STRADA CAVE RAMO

civico: 224

Riferimenti catastali 2019

Foglio: 58 Mappale: 96

Quartiere: 4 - S.FAUSTINO - MADONNINA - QUATTRO VILLE

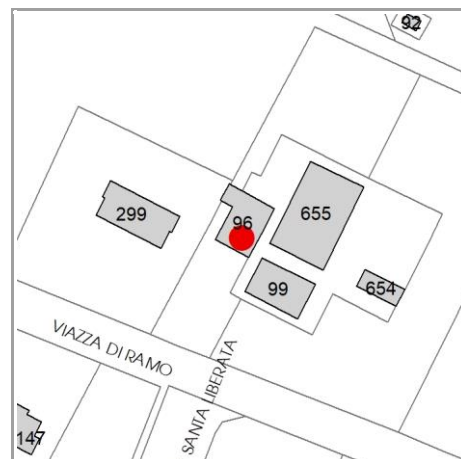
**FUNZIONE**

Funzione principale: residenza

Funzione secondaria ---

Stato di utilizzazione: in uso

☐ Edificio produttivo agricolo dismesso



**CARATTERISTICHE DELL'EDIFICIO**

Numero di piani: 2

Numero di alloggi: 1

Superficie abitazione (mq): 164

Superficie altre funzioni (mq): 0

Epoca di costruzione: fino al 1800

Tipologia edilizia storica: **casa colonica**

☒ Coerenza con l'impianto storico originario

Integrità tipologica: alterata

Tipo di alterazione: corpo annesso precario

Stato di conservazione: buono

Vincolo Monumentale D.Lgs. 42/2004: non presente

**VALUTAZIONE**

☐ Valore Storico Architettonico

☒ Valore Storico Culturale Testimoniale

☐ Valore Storico Culturale Testimoniale - Edilizia Minore

**NOTE**

## DOCUMENTAZIONE FOTOGRAFICA

Foto censimento 1985/1987



Foto censimento 2017/2020





# CENSIMENTO PATRIMONIO EDILIZIO 2021

## TERRITORIO RURALE

N° IDENTIFICATIVO SCHEDA: 2929

Codice nucleo: 58\_655nd

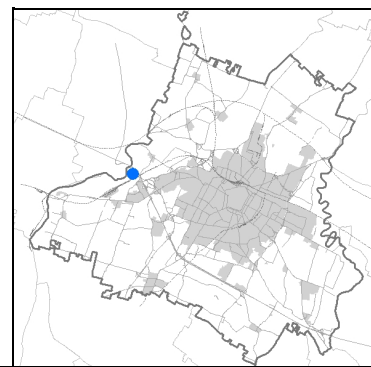


Foto aerea 2019 - C.G.R. s.p.a. Parma scala 1:5000




Foto aerea 2019 scala 1:2000



Estratto di mappa 2019 scala 1:2000



La perimetrazione del nucleo soprariportata è ai soli fini indicativi e non ha alcuna ricaduta normativa sulla base della disciplina di PUG.



Comune di Modena

**Codice nucleo: 58\_655nd**

nucleo recuperato

## LOCALIZZAZIONE

*Indirizzo:* STRADA CAVE RAMO

*Numero civico:* 224

*Riferimenti catastali:* Foglio: 58

*Mappale:* 299

## FUNZIONI

- |   |  |   |   |
|---|--|---|---|
| <input checked="" type="checkbox"/> Residenza   | <input checked="" type="checkbox"/> Deposito | <input checked="" type="checkbox"/> Allevamento | <input type="checkbox"/> Centro Aziendale           |
| <input type="checkbox"/> Serra/vivaio           | <input type="checkbox"/> Agriturismo         | <input type="checkbox"/> Maneggio               | <input type="checkbox"/> Impianto di trasformazione |
| <input type="checkbox"/> Altre attività econom. | <input type="checkbox"/> Fattoria didattica  | <input type="checkbox"/> Imp. tecnologico       | <input type="checkbox"/> Attività agricola residua  |

*Note:*

## DESCRIZIONE DELL'IMPIANTO INSEDIATIVO

**Impianto storico**

*Numero edifici:* 6

*Numero edifici oggetto di indagine:* 2

- ☐ Vincolo Monumentale D.Lgs. 42/2004
- ☐ Vincolo Giardino di notevole interesse
- ☒ Presenza di edifici estranei all'impianto -

*Assetto morfologico:* corte aperta

*Elementi componenti presenti:*

- |  |   |  |  |
|--|---|--|--|
| <input checked="" type="checkbox"/> recinzione     | <input type="checkbox"/> manufatto funzionale | <input type="checkbox"/> albero singolo      | <input checked="" type="checkbox"/> alberatura a macchia |
| <input checked="" type="checkbox"/> pavimentazione | <input checked="" type="checkbox"/> siepe     | <input type="checkbox"/> alberatura a filare | <input type="checkbox"/> altro                           |

*Note elementi:*

## RELAZIONI CON IL CONTESTO TERRITORIALE

*Tipo di accesso:* ☐ accesso indiretto ☐ accesso diretto da viabilità ☒ accesso tramite stradello

*Contesto paesaggistico:*

- |   |  |
|---|--|
| <input type="checkbox"/> appartenenza ad agglomerato rurale | <input type="checkbox"/> prossimità a territorio urbanizzato     |
| <input checked="" type="checkbox"/> insediamento isolato    | <input checked="" type="checkbox"/> prossimità ad infrastrutture |
| <input type="checkbox"/> prossimità ad area produttiva      | <input type="checkbox"/> prossimità a corso d'acqua              |

*Criticità ambientali:* fonti esterne

(parcheggio mezzi pesanti autogrill A1 distanza 80 m)

## NOTE

Comune di Modena

CENSIMENTO PATRIMONIO EDILIZIO TERRITORIO RURALE

## SCHEDA ANALITICA EDIFICIO

N. 2929

Codice nucleo: 58\_655nd

Codice edificio: 4106

### LOCALIZZAZIONE

Indirizzo: STRADA CAVE RAMO

civico: 224

Riferimenti catastali 2019

Foglio: 58 Mappale: 99

Quartiere: 4 - S.FAUSTINO - MADONNINA - QUATTRO VILLE

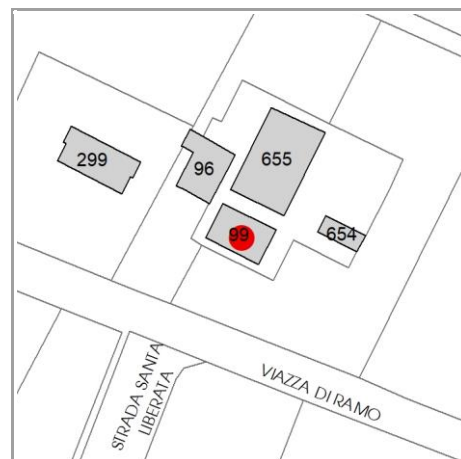
### FUNZIONE

Funzione principale: residenza

Funzione secondaria ---

Stato di utilizzazione: in uso

☐ Edificio produttivo agricolo dismesso



### CARATTERISTICHE DELL'EDIFICIO

Numero di piani: 2

Numero di alloggi: 0

Superficie abitazione (mq): 158

Superficie altre funzioni (mq): 0

Epoca di costruzione: dal 1801 al 1900

Tipologia edilizia storica: **casa colonica**

☒ Coerenza con l'impianto storico originario

Integrità tipologica: alterata

Tipo di alterazione: finiture

Stato di conservazione: scarso

Vincolo Monumentale D.Lgs. 42/2004: non presente

### VALUTAZIONE

☐ Valore Storico Architettonico

☒ Valore Storico Culturale Testimoniale

☐ Valore Storico Culturale Testimoniale - Edilizia Minore


### NOTE

## DOCUMENTAZIONE FOTOGRAFICA

Foto censimento 1985/1987



Foto censimento 2017/2020





# CENSIMENTO PATRIMONIO EDILIZIO 2021

## TERRITORIO RURALE

N° IDENTIFICATIVO SCHEDA: 2930

Codice nucleo: 58\_408d

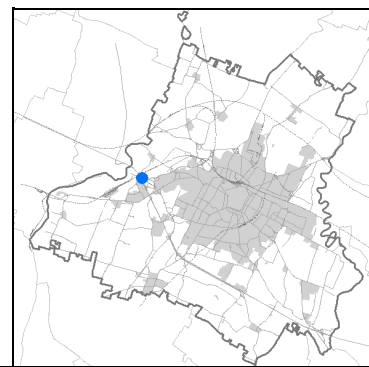


Foto aerea 2019 - C.G.R. s.p.a. Parma scala 1:5000


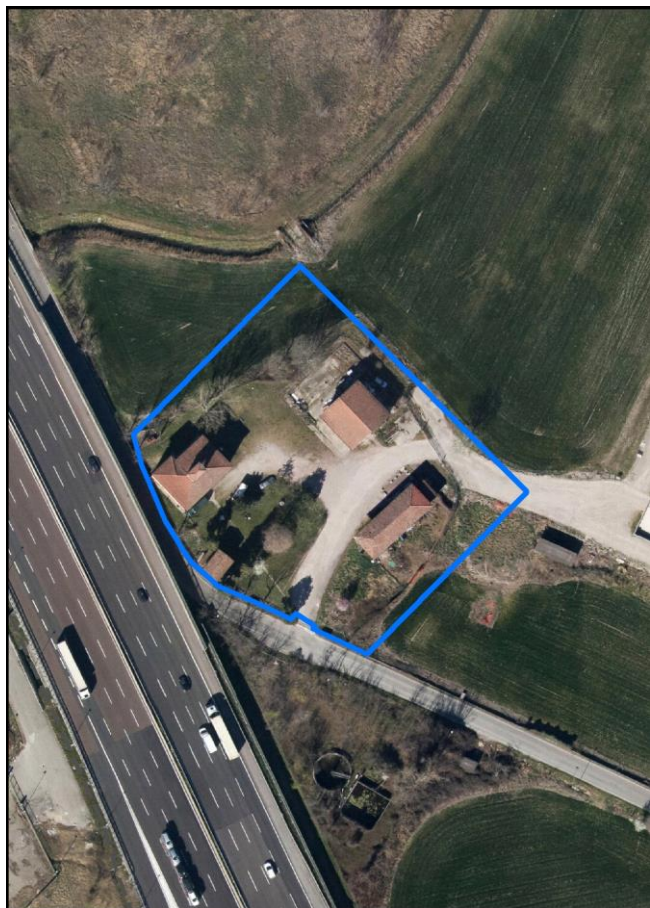


Foto aerea 2019 scala 1:2000



Estratto di mappa 2019 scala 1:2000



La perimetrazione del nucleo soprariportata è ai soli fini indicativi e non ha alcuna ricaduta normativa sulla base della disciplina di PUG.

Comune di Modena

**Codice nucleo: 58\_408d**

nucleo non recuperato

## LOCALIZZAZIONE

*Indirizzo:* STRADA CAVE RAMO

*Numero civico:* 26

*Riferimenti catastali:* Foglio: 58

*Mappale:* 121

## FUNZIONI

- |   |   |   |   |
|---|---|---|---|
| <input checked="" type="checkbox"/> Residenza   | <input type="checkbox"/> Deposito           | <input type="checkbox"/> Allevamento      | <input type="checkbox"/> Centro Aziendale           |
| <input type="checkbox"/> Serra/vivaio           | <input type="checkbox"/> Agriturismo        | <input type="checkbox"/> Maneggio         | <input type="checkbox"/> Impianto di trasformazione |
| <input type="checkbox"/> Altre attività econom. | <input type="checkbox"/> Fattoria didattica | <input type="checkbox"/> Imp. tecnologico | <input type="checkbox"/> Attività agricola residua  |

*Note:*

## DESCRIZIONE DELL'IMPIANTO INSEDIATIVO

**Impianto storico**

*Numero edifici:* 4

*Numero edifici oggetto di indagine:* 3

- ☐ Vincolo Monumentale D.Lgs. 42/2004
- ☐ Vincolo Giardino di notevole interesse
- ☐ Presenza di edifici estranei all'impianto -

*Assetto morfologico:* corte aperta

*Elementi componenti presenti:*

- |  |   |  |  |
|--|---|--|--|
| <input checked="" type="checkbox"/> recinzione | <input type="checkbox"/> manufatto funzionale | <input type="checkbox"/> albero singolo      | <input checked="" type="checkbox"/> alberatura a macchia |
| <input type="checkbox"/> pavimentazione        | <input type="checkbox"/> siepe                | <input type="checkbox"/> alberatura a filare | <input checked="" type="checkbox"/> altro                |

*Note elementi:*

presenza di persistenza storica (cod PS088): oratorio Cavazzuti

## RELAZIONI CON IL CONTESTO TERRITORIALE

*Tipo di accesso:* ☐ accesso indiretto ☐ accesso diretto da viabilità ☐ accesso tramite stradello

*Contesto paesaggistico:*

- |   |   |
|---|---|
| <input type="checkbox"/> appartenenza ad agglomerato rurale | <input checked="" type="checkbox"/> prossimità a territorio urbanizzato |
| <input checked="" type="checkbox"/> insediamento isolato    | <input checked="" type="checkbox"/> prossimità ad infrastrutture        |
| <input type="checkbox"/> prossimità ad area produttiva      | <input checked="" type="checkbox"/> prossimità a corso d'acqua          |

*Criticità ambientali:* fonti esterne  
(autostrada 10 m)

## NOTE

Comune di Modena

CENSIMENTO PATRIMONIO EDILIZIO TERRITORIO RURALE

## SCHEDA ANALITICA EDIFICIO

N. 2930

Codice nucleo: 58\_408d

Codice edificio: 4142

### LOCALIZZAZIONE

Indirizzo: STRADA CAVE RAMO

civico: 26

Riferimenti catastali 2019

Foglio: 58

Mappale: 117

Quartiere: 4 - S.FAUSTINO - MADONNINA - QUATTRO VILLE

### FUNZIONE

Funzione principale: residenza

Funzione secondaria ---

Stato di utilizzazione: in uso

☐ Edificio produttivo agricolo dismesso



### CARATTERISTICHE DELL'EDIFICIO

Numero di piani:

Numero di alloggi: 2

Superficie abitazione (mq): 0

Superficie altre funzioni (mq): 0

Epoca di costruzione: fino al 1800

Tipologia edilizia storica: **villa monumentale**

☒ Coerenza con l'impianto storico originario

Integrità tipologica:

Tipo di alterazione: ---

Stato di conservazione: scarso

Vincolo Monumentale D.Lgs. 42/2004: non presente

### VALUTAZIONE

☐ Valore Storico Architettonico

☒ Valore Storico Culturale Testimoniale

☐ Valore Storico Culturale Testimoniale - Edilizia Minore

### NOTE



## DOCUMENTAZIONE FOTOGRAFICA

Foto censimento 1985/1987



Foto censimento 2017/2020

# CENSIMENTO PATRIMONIO EDILIZIO 2021

## TERRITORIO RURALE

N° IDENTIFICATIVO SCHEDA: 2931

Codice nucleo: 58\_408d

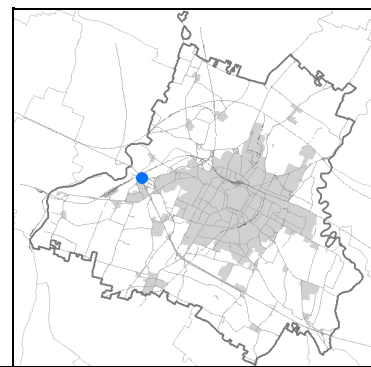


Foto aerea 2019 - C.G.R. s.p.a. Parma scala 1:5000


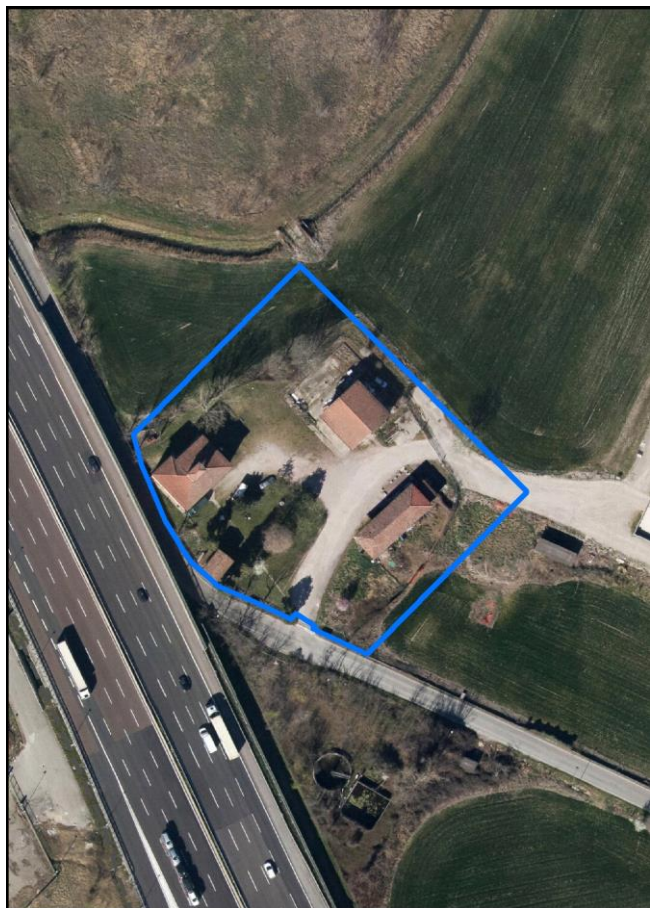


Foto aerea 2019 scala 1:2000



Estratto di mappa 2019 scala 1:2000



La perimetrazione del nucleo soprariportata è ai soli fini indicativi e non ha alcuna ricaduta normativa sulla base della disciplina di PUG.

Comune di Modena

**Codice nucleo: 58\_408d**

nucleo non recuperato

## LOCALIZZAZIONE

*Indirizzo:* STRADA CAVE RAMO

*Numero civico:* 26

*Riferimenti catastali:* Foglio: 58

*Mappale:* 121

## FUNZIONI

- |   |   |   |   |
|---|---|---|---|
| <input checked="" type="checkbox"/> Residenza   | <input type="checkbox"/> Deposito           | <input type="checkbox"/> Allevamento      | <input type="checkbox"/> Centro Aziendale           |
| <input type="checkbox"/> Serra/vivaio           | <input type="checkbox"/> Agriturismo        | <input type="checkbox"/> Maneggio         | <input type="checkbox"/> Impianto di trasformazione |
| <input type="checkbox"/> Altre attività econom. | <input type="checkbox"/> Fattoria didattica | <input type="checkbox"/> Imp. tecnologico | <input type="checkbox"/> Attività agricola residua  |

*Note:*

## DESCRIZIONE DELL'IMPIANTO INSEDIATIVO

**Impianto storico**

*Numero edifici:* 4

*Numero edifici oggetto di indagine:* 3

- ☐ Vincolo Monumentale D.Lgs. 42/2004
- ☐ Vincolo Giardino di notevole interesse
- ☐ Presenza di edifici estranei all'impianto -

*Assetto morfologico:* corte aperta

*Elementi componenti presenti:*

- |  |   |  |  |
|--|---|--|--|
| <input checked="" type="checkbox"/> recinzione | <input type="checkbox"/> manufatto funzionale | <input type="checkbox"/> albero singolo      | <input checked="" type="checkbox"/> alberatura a macchia |
| <input type="checkbox"/> pavimentazione        | <input type="checkbox"/> siepe                | <input type="checkbox"/> alberatura a filare | <input checked="" type="checkbox"/> altro                |

*Note elementi:*

presenza di persistenza storica (cod PS088): oratorio Cavazzuti

## RELAZIONI CON IL CONTESTO TERRITORIALE

*Tipo di accesso:* ☐ accesso indiretto ☐ accesso diretto da viabilità ☐ accesso tramite stradello

*Contesto paesaggistico:*

- |   |   |
|---|---|
| <input type="checkbox"/> appartenenza ad agglomerato rurale | <input checked="" type="checkbox"/> prossimità a territorio urbanizzato |
| <input checked="" type="checkbox"/> insediamento isolato    | <input checked="" type="checkbox"/> prossimità ad infrastrutture        |
| <input type="checkbox"/> prossimità ad area produttiva      | <input checked="" type="checkbox"/> prossimità a corso d'acqua          |

*Criticità ambientali:* fonti esterne  
(autostrada 10 m)

## NOTE



Comune di Modena

CENSIMENTO PATRIMONIO EDILIZIO TERRITORIO RURALE

## SCHEDA ANALITICA EDIFICIO

N. 2931

Codice nucleo: 58\_408d

Codice edificio: 4100

### LOCALIZZAZIONE

Indirizzo: STRADA CAVE RAMO

civico: 26

Riferimenti catastali 2019

Foglio: 58 Mappale: 119

Quartiere: 4 - S.FAUSTINO - MADONNINA - QUATTRO VILLE

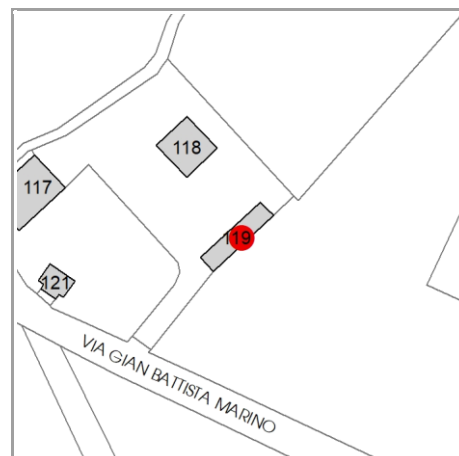
### FUNZIONE

Funzione principale: deposito

Funzione secondaria: ---

Stato di utilizzazione: in uso

☐ Edificio produttivo agricolo dismesso



### CARATTERISTICHE DELL'EDIFICIO

Numero di piani:

Numero di alloggi: 0

Superficie abitazione (mq): 0

Superficie altre funzioni (mq): 0

Epoca di costruzione: dal 1801 al 1900

Tipologia edilizia storica: **barchessa**

☒ Coerenza con l'impianto storico originario

Integrità tipologica:

Tipo di alterazione: ---

Stato di conservazione: medio

Vincolo Monumentale D.Lgs. 42/2004: non presente

### VALUTAZIONE

☐ Valore Storico Architettonico

☒ Valore Storico Culturale Testimoniale

☐ Valore Storico Culturale Testimoniale - Edilizia Minore

### NOTE

## DOCUMENTAZIONE FOTOGRAFICA

Foto censimento 1985/1987



Foto censimento 2017/2020

# CENSIMENTO PATRIMONIO EDILIZIO 2021

## TERRITORIO RURALE

N° IDENTIFICATIVO SCHEDA: 2932

Codice nucleo: 58\_408d

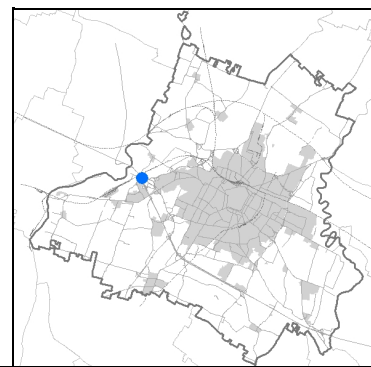


Foto aerea 2019 - C.G.R. s.p.a. Parma scala 1:5000


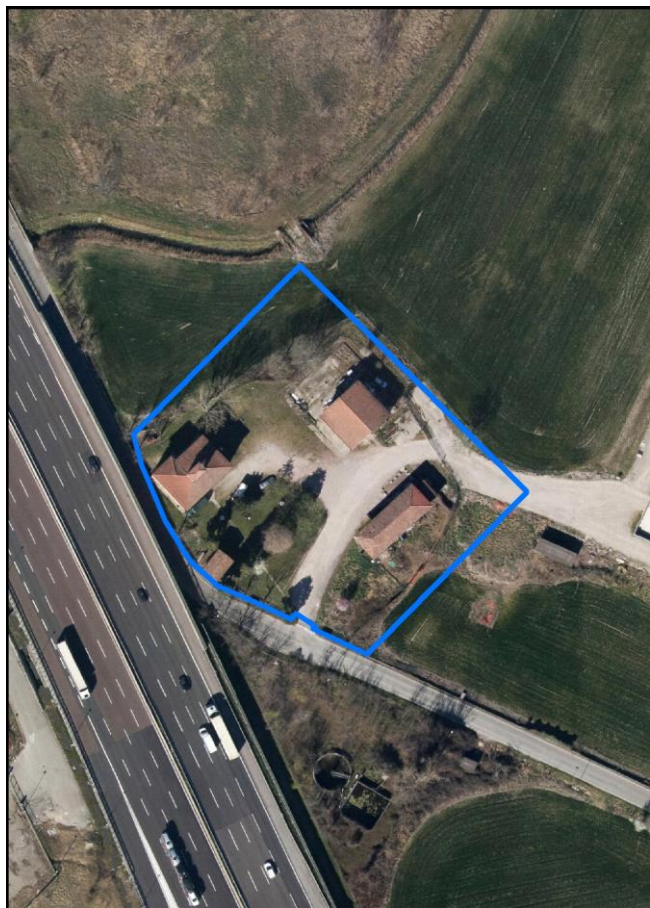


Foto aerea 2019 scala 1:2000



Estratto di mappa 2019 scala 1:2000



La perimetrazione del nucleo soprariportata è ai soli fini indicativi e non ha alcuna ricaduta normativa sulla base della disciplina di PUG.



Comune di Modena

**Codice nucleo: 58\_408d**

nucleo non recuperato

## LOCALIZZAZIONE

*Indirizzo:* STRADA CAVE RAMO

*Numero civico:* 26

*Riferimenti catastali:* Foglio: 58

*Mappale:* 121

## FUNZIONI

- |   |   |   |   |
|---|---|---|---|
| <input checked="" type="checkbox"/> Residenza   | <input type="checkbox"/> Deposito           | <input type="checkbox"/> Allevamento      | <input type="checkbox"/> Centro Aziendale           |
| <input type="checkbox"/> Serra/vivaio           | <input type="checkbox"/> Agriturismo        | <input type="checkbox"/> Maneggio         | <input type="checkbox"/> Impianto di trasformazione |
| <input type="checkbox"/> Altre attività econom. | <input type="checkbox"/> Fattoria didattica | <input type="checkbox"/> Imp. tecnologico | <input type="checkbox"/> Attività agricola residua  |

*Note:*

## DESCRIZIONE DELL'IMPIANTO INSEDIATIVO

**Impianto storico**

*Numero edifici:* 4

*Numero edifici oggetto di indagine:* 3

- ☐ Vincolo Monumentale D.Lgs. 42/2004
- ☐ Vincolo Giardino di notevole interesse
- ☐ Presenza di edifici estranei all'impianto -

*Assetto morfologico:* corte aperta

*Elementi componenti presenti:*

- |  |   |  |  |
|--|---|--|--|
| <input checked="" type="checkbox"/> recinzione | <input type="checkbox"/> manufatto funzionale | <input type="checkbox"/> albero singolo      | <input checked="" type="checkbox"/> alberatura a macchia |
| <input type="checkbox"/> pavimentazione        | <input type="checkbox"/> siepe                | <input type="checkbox"/> alberatura a filare | <input checked="" type="checkbox"/> altro                |

*Note elementi:*

presenza di persistenza storica (cod PS088): oratorio Cavazzuti

## RELAZIONI CON IL CONTESTO TERRITORIALE

*Tipo di accesso:* ☐ accesso indiretto ☐ accesso diretto da viabilità ☐ accesso tramite stradello

*Contesto paesaggistico:*

- |   |   |
|---|---|
| <input type="checkbox"/> appartenenza ad agglomerato rurale | <input checked="" type="checkbox"/> prossimità a territorio urbanizzato |
| <input checked="" type="checkbox"/> insediamento isolato    | <input checked="" type="checkbox"/> prossimità ad infrastrutture        |
| <input type="checkbox"/> prossimità ad area produttiva      | <input checked="" type="checkbox"/> prossimità a corso d'acqua          |

*Criticità ambientali:* fonti esterne  
(autostrada 10 m)

## NOTE

Comune di Modena

CENSIMENTO PATRIMONIO EDILIZIO TERRITORIO RURALE

## SCHEDA ANALITICA EDIFICIO

N. 2932

Codice nucleo: 58\_408d

Codice edificio: 4074

Oratorio Cavazzuti in Villa di Freto

### LOCALIZZAZIONE

Indirizzo: STRADA CAVE RAMO

civico: 26

Riferimenti catastali 2019

Foglio: 58

Mappale: 121

Quartiere: 4 - S.FAUSTINO - MADONNINA - QUATTRO VILLE

### FUNZIONE

Funzione principale: cappella religiosa

Funzione secondaria ---

Stato di utilizzazione: in uso

☐ Edificio produttivo agricolo dismesso



### CARATTERISTICHE DELL'EDIFICIO

Numero di piani:

Numero di alloggi: 0

Superficie abitazione (mq): 0

Superficie altre funzioni (mq): 0

Epoca di costruzione: fino al 1800

Tipologia edilizia storica: **cappella religiosa / oratorio**

☒ Coerenza con l'impianto storico originario

Integrità tipologica:

Tipo di alterazione: ---

Stato di conservazione: scarso

Vincolo Monumentale D.Lgs. 42/2004: non presente

### VALUTAZIONE

☒ Valore Storico Architettonico

☐ Valore Storico Culturale Testimoniale

☐ Valore Storico Culturale Testimoniale - Edilizia Minore

### NOTE

## DOCUMENTAZIONE FOTOGRAFICA

Foto censimento 1985/1987



Foto censimento 2017/2020



# CENSIMENTO PATRIMONIO EDILIZIO 2021

## TERRITORIO RURALE

N° IDENTIFICATIVO SCHEDA: 2933

Codice nucleo: 58\_157dr

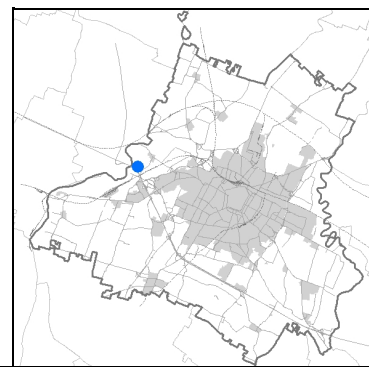


Foto aerea 2019 - C.G.R. s.p.a. Parma scala 1:5000

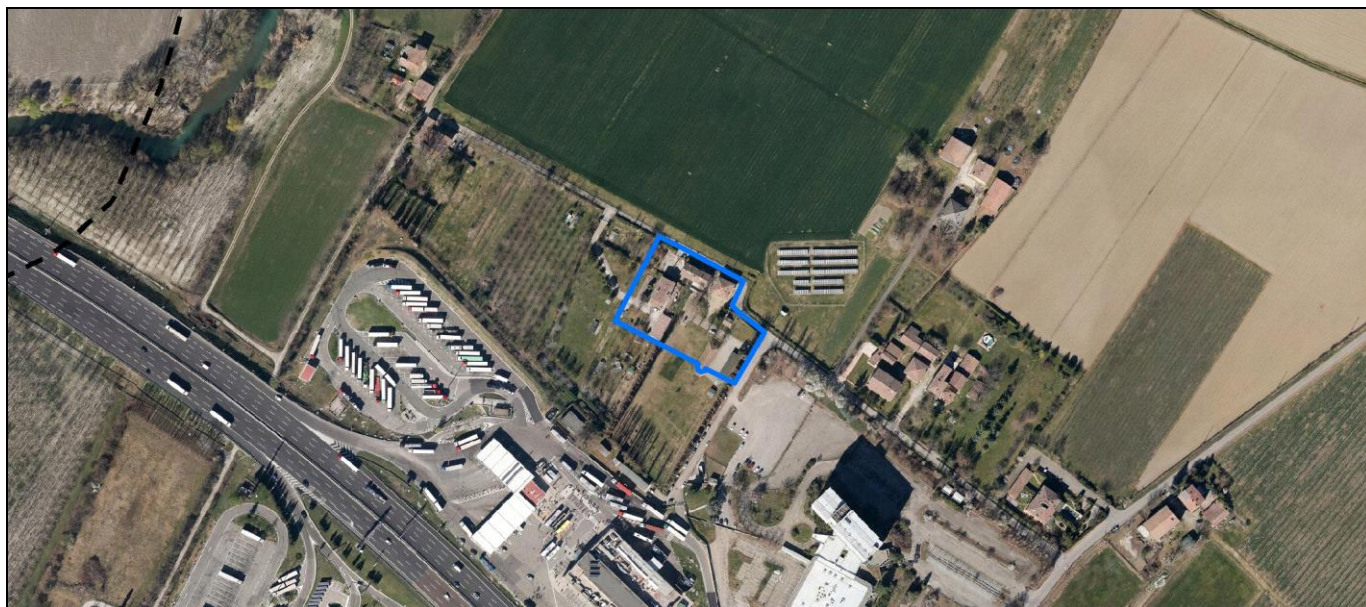
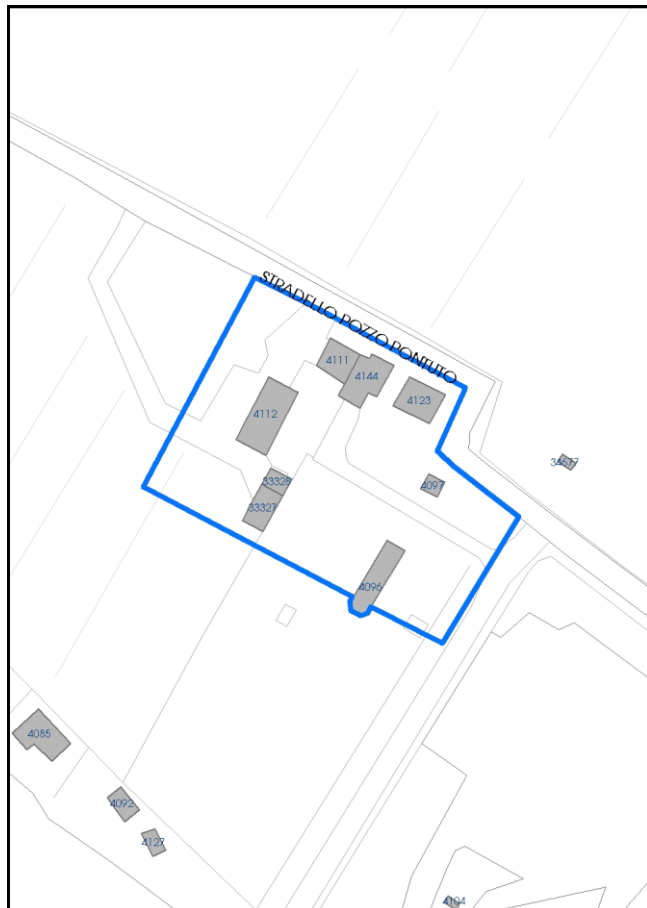


Foto aerea 2019 scala 1:2000



Estratto di mappa 2019 scala 1:2000



La perimetrazione del nucleo soprariportata è ai soli fini indicativi e non ha alcuna ricaduta normativa sulla base della disciplina di PUG.

Comune di Modena

**Codice nucleo: 58\_157dr**

nucleo recuperato

## LOCALIZZAZIONE

*Indirizzo:* STRADELLO POZZO PONTUTO

*Numero civico:* 59

*Riferimenti catastali:* Foglio: 58

*Mappale:* 157

## FUNZIONI

- |   |  |   |   |
|---|--|---|---|
| <input checked="" type="checkbox"/> Residenza   | <input checked="" type="checkbox"/> Deposito | <input type="checkbox"/> Allevamento      | <input type="checkbox"/> Centro Aziendale           |
| <input type="checkbox"/> Serra/vivaio           | <input type="checkbox"/> Agriturismo         | <input type="checkbox"/> Maneggio         | <input type="checkbox"/> Impianto di trasformazione |
| <input type="checkbox"/> Altre attività econom. | <input type="checkbox"/> Fattoria didattica  | <input type="checkbox"/> Imp. tecnologico | <input type="checkbox"/> Attività agricola residua  |

*Note:*

## DESCRIZIONE DELL'IMPIANTO INSEDIATIVO

**Impianto storico**

*Numero edifici:* 8

*Numero edifici oggetto di indagine:* 3

- ☐ Vincolo Monumentale D.Lgs. 42/2004
- ☐ Vincolo Giardino di notevole interesse
- ☐ Presenza di edifici estranei all'impianto -

*Assetto morfologico:* disposizione libera

*Elementi componenti presenti:*

- |  |  |   |  |
|--|--|---|--|
| <input checked="" type="checkbox"/> recinzione     | <input checked="" type="checkbox"/> manufatto funzionale | <input type="checkbox"/> albero singolo                 | <input checked="" type="checkbox"/> alberatura a macchia |
| <input checked="" type="checkbox"/> pavimentazione | <input type="checkbox"/> siepe                           | <input checked="" type="checkbox"/> alberatura a filare | <input type="checkbox"/> altro                           |

*Note elementi:*

## RELAZIONI CON IL CONTESTO TERRITORIALE

*Tipo di accesso:* ☐ accesso indiretto ☒ accesso diretto da viabilità ☐ accesso tramite stradello

*Contesto paesaggistico:*

- |  |  |
|--|--|
| <input checked="" type="checkbox"/> appartenenza ad agglomerato rurale | <input type="checkbox"/> prossimità a territorio urbanizzato     |
| <input type="checkbox"/> insediamento isolato                          | <input checked="" type="checkbox"/> prossimità ad infrastrutture |
| <input type="checkbox"/> prossimità ad area produttiva                 | <input type="checkbox"/> prossimità a corso d'acqua              |

*Criticità ambientali:* assenti

## NOTE

**SCHEDA ANALITICA EDIFICIO**

**N. 2933**

Codice nucleo: 58\_157dr

Codice edificio: 4144

**LOCALIZZAZIONE**

*Indirizzo:* STRADELLO POZZO PONTUTO

*civico:* 59

*Riferimenti catastali 2019*

*Foglio:* 58

*Mappale:* 157

*Quartiere:* 4 - S.FAUSTINO - MADONNINA - QUATTRO VILLE

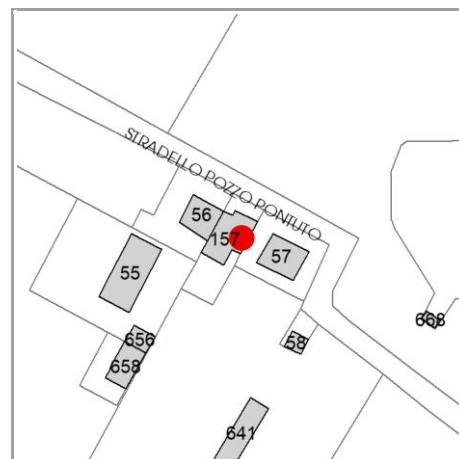
**FUNZIONE**

*Funzione principale:* residenza

*Funzione secondaria* ---

*Stato di utilizzazione:* in uso

☐ *Edificio produttivo agricolo dismesso*



**CARATTERISTICHE DELL'EDIFICIO**

*Numero di piani:* 2

*Numero di alloggi:* 1

*Superficie abitazione (mq):* 114

*Superficie altre funzioni (mq):* 0

*Epoca di costruzione:* dal 1801 al 1900

*Tipologia edilizia storica:* **casa colonica**

☒ *Coerenza con l'impianto storico originario*

*Integrità tipologica:* originaria

*Tipo di alterazione:* ---

*Stato di conservazione:* buono

*Vincolo Monumentale D.Lgs. 42/2004:* non presente

**VALUTAZIONE**

☐ Valore Storico Architettonico

☒ Valore Storico Culturale Testimoniale

☐ Valore Storico Culturale Testimoniale - Edilizia Minore

**NOTE**



## DOCUMENTAZIONE FOTOGRAFICA

Foto censimento 1985/1987



Foto censimento 2017/2020



# CENSIMENTO PATRIMONIO EDILIZIO 2021 TERRITORIO RURALE

N° IDENTIFICATIVO SCHEDA: 2934

Codice nucleo: 59\_404d

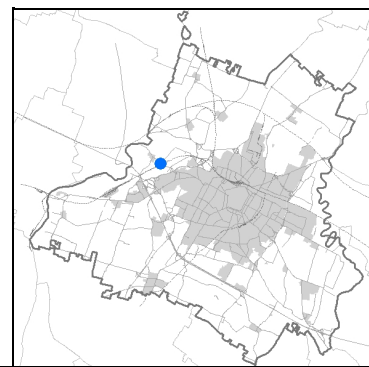


Foto aerea 2019 - C.G.R. s.p.a. Parma scala 1:5000


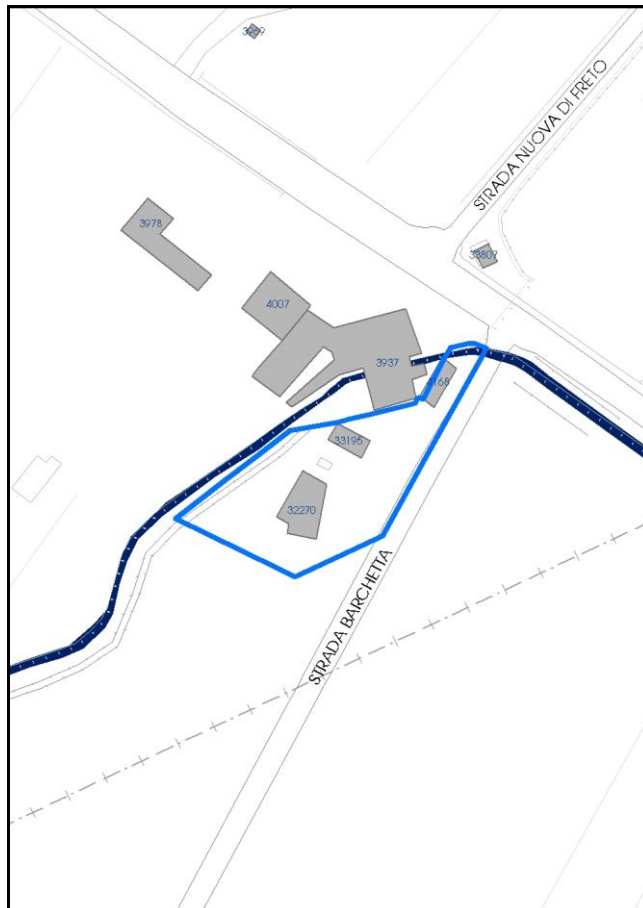


Foto aerea 2019 scala 1:2000



Estratto di mappa 2019 scala 1:2000



La perimetrazione del nucleo soprariportata è ai soli fini indicativi e non ha alcuna ricaduta normativa sulla base della disciplina di PUG.

Comune di Modena

**Codice nucleo: 59\_404d**

nucleo non recuperato

## LOCALIZZAZIONE

*Indirizzo:* STRADA BARCHETTA

*Numero civico:* 345

*Riferimenti catastali:* Foglio: 59

*Mappale:* 171

## FUNZIONI

- |   |   |   |   |
|---|---|---|---|
| <input checked="" type="checkbox"/> Residenza   | <input type="checkbox"/> Deposito           | <input type="checkbox"/> Allevamento      | <input type="checkbox"/> Centro Aziendale           |
| <input type="checkbox"/> Serra/vivaio           | <input type="checkbox"/> Agriturismo        | <input type="checkbox"/> Maneggio         | <input type="checkbox"/> Impianto di trasformazione |
| <input type="checkbox"/> Altre attività econom. | <input type="checkbox"/> Fattoria didattica | <input type="checkbox"/> Imp. tecnologico | <input type="checkbox"/> Attività agricola residua  |

*Note:*

## DESCRIZIONE DELL'IMPIANTO INSEDIATIVO

**Impianto storico**

*Numero edifici:* 3

*Numero edifici oggetto di indagine:* 1

- ☐ Vincolo Monumentale D.Lgs. 42/2004
- ☐ Vincolo Giardino di notevole interesse
- ☒ Presenza di edifici estranei all'impianto - presenza di strutture non censite

*Assetto morfologico:* disposizione libera

*Elementi componenti presenti:*

- |  |   |  |   |
|--|---|--|---|
| <input checked="" type="checkbox"/> recinzione | <input type="checkbox"/> manufatto funzionale | <input type="checkbox"/> albero singolo      | <input type="checkbox"/> alberatura a macchia |
| <input type="checkbox"/> pavimentazione        | <input type="checkbox"/> siepe                | <input type="checkbox"/> alberatura a filare | <input type="checkbox"/> altro                |

*Note elementi:*

## RELAZIONI CON IL CONTESTO TERRITORIALE

*Tipo di accesso:* ☐ accesso indiretto ☐ accesso diretto da viabilità ☐ accesso tramite stradello

*Contesto paesaggistico:*

- |  |   |
|--|---|
| <input checked="" type="checkbox"/> appartenenza ad agglomerato rurale | <input checked="" type="checkbox"/> prossimità a territorio urbanizzato |
| <input type="checkbox"/> insediamento isolato                          | <input type="checkbox"/> prossimità ad infrastrutture                   |
| <input type="checkbox"/> prossimità ad area produttiva                 | <input checked="" type="checkbox"/> prossimità a corso d'acqua          |

*Criticità ambientali:* assenti

## NOTE



**SCHEDA ANALITICA EDIFICIO**

**N. 2934**

Codice nucleo: 59\_404d

Codice edificio: 4168

**LOCALIZZAZIONE**

Indirizzo: STRADA BARCHETTA

civico: 345

Riferimenti catastali 2019

Foglio: 59 Mappale: 1

Quartiere: 4 - S.FAUSTINO - MADONNINA - QUATTRO VILLE

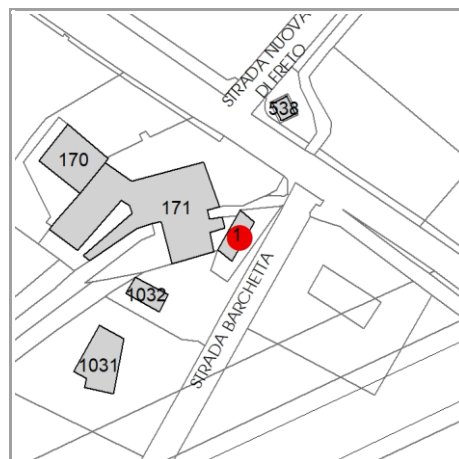
**FUNZIONE**

Funzione principale: deposito

Funzione secondaria ---

Stato di utilizzazione: in uso

☐ Edificio produttivo agricolo dismesso



**CARATTERISTICHE DELL'EDIFICIO**

Numero di piani:

Numero di alloggi: 0

Superficie abitazione (mq): 0

Superficie altre funzioni (mq): 0

Epoca di costruzione: dal 1901 al 1945

Tipologia edilizia storica: **stalla e fienile**

☒ Coerenza con l'impianto storico originario

Integrità tipologica:

Tipo di alterazione: ---

Stato di conservazione: medio

Vincolo Monumentale D.Lgs. 42/2004: non presente

**VALUTAZIONE**

☐ Valore Storico Architettonico

☒ Valore Storico Culturale Testimoniale

☐ Valore Storico Culturale Testimoniale - Edilizia Minore

**NOTE**

## DOCUMENTAZIONE FOTOGRAFICA

Foto censimento 1985/1987



Foto censimento 2017/2020



# CENSIMENTO PATRIMONIO EDILIZIO 2021

## TERRITORIO RURALE

N° IDENTIFICATIVO SCHEDA: 2936

Codice nucleo: 59\_25dr

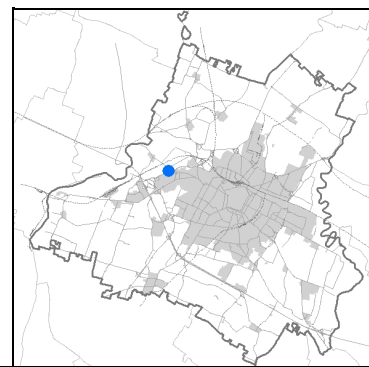


Foto aerea 2019 - C.G.R. s.p.a. Parma scala 1:5000


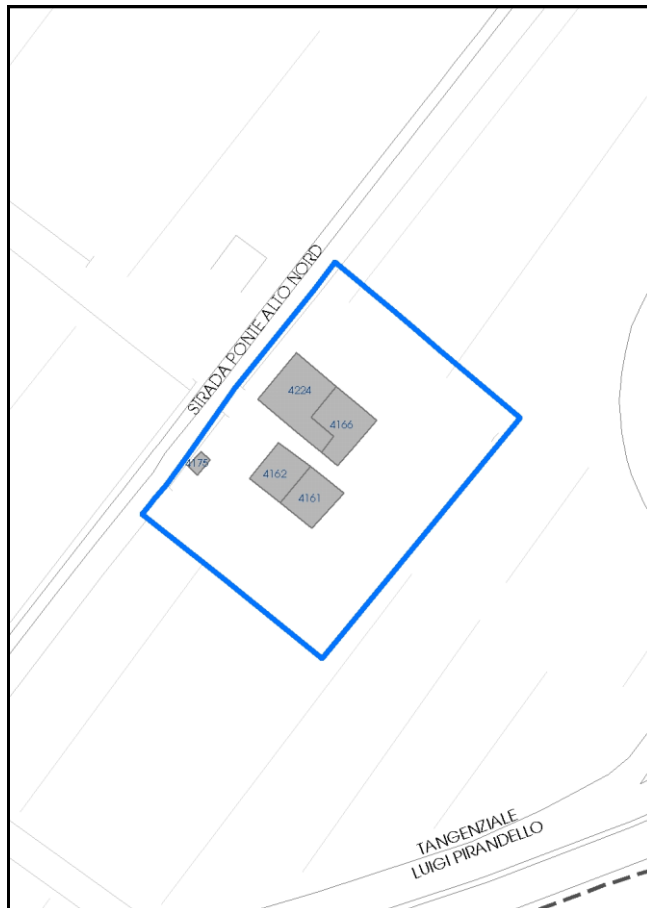


Foto aerea 2019 scala 1:2000



Estratto di mappa 2019 scala 1:2000



La perimetrazione del nucleo soprariportata è ai soli fini indicativi e non ha alcuna ricaduta normativa sulla base della disciplina di PUG.



Comune di Modena

**Codice nucleo: 59\_25dr**

nucleo recuperato

## LOCALIZZAZIONE

*Indirizzo:* STRADA PONTE ALTO NORD

*Numero civico:* 174

*Riferimenti catastali:* Foglio: 59

*Mappale:* 25

## FUNZIONI

- |   |   |   |   |
|---|---|---|---|
| <input checked="" type="checkbox"/> Residenza   | <input type="checkbox"/> Deposito           | <input type="checkbox"/> Allevamento      | <input type="checkbox"/> Centro Aziendale           |
| <input type="checkbox"/> Serra/vivaio           | <input type="checkbox"/> Agriturismo        | <input type="checkbox"/> Maneggio         | <input type="checkbox"/> Impianto di trasformazione |
| <input type="checkbox"/> Altre attività econom. | <input type="checkbox"/> Fattoria didattica | <input type="checkbox"/> Imp. tecnologico | <input type="checkbox"/> Attività agricola residua  |

*Note:*

## DESCRIZIONE DELL'IMPIANTO INSEDIATIVO

**Impianto storico**

*Numero edifici:* 5

*Numero edifici oggetto di indagine:* 3

- ☐ Vincolo Monumentale D.Lgs. 42/2004
- ☐ Vincolo Giardino di notevole interesse
- ☐ Presenza di edifici estranei all'impianto -

*Assetto morfologico:* disposizione libera

*Elementi componenti presenti:*

- |  |   |  |  |
|--|---|--|--|
| <input checked="" type="checkbox"/> recinzione | <input type="checkbox"/> manufatto funzionale | <input type="checkbox"/> albero singolo      | <input checked="" type="checkbox"/> alberatura a macchia |
| <input type="checkbox"/> pavimentazione        | <input checked="" type="checkbox"/> siepe     | <input type="checkbox"/> alberatura a filare | <input type="checkbox"/> altro                           |

*Note elementi:*

## RELAZIONI CON IL CONTESTO TERRITORIALE

*Tipo di accesso:* ☐ accesso indiretto ☐ accesso diretto da viabilità ☒ accesso tramite stradello

*Contesto paesaggistico:*

- |   |  |
|---|--|
| <input type="checkbox"/> appartenenza ad agglomerato rurale | <input type="checkbox"/> prossimità a territorio urbanizzato     |
| <input checked="" type="checkbox"/> insediamento isolato    | <input checked="" type="checkbox"/> prossimità ad infrastrutture |
| <input type="checkbox"/> prossimità ad area produttiva      | <input type="checkbox"/> prossimità a corso d'acqua              |

*Criticità ambientali:* assenti

## NOTE

**SCHEDA ANALITICA EDIFICIO**

**N. 2936**

Codice nucleo: 59\_25dr

Codice edificio: 4162

**LOCALIZZAZIONE**

Indirizzo: STRADA PONTE ALTO NORD

civico: 174

Riferimenti catastali 2019

Foglio: 59

Mappale: 25

Quartiere: 4 - S.FAUSTINO - MADONNINA - QUATTRO VILLE

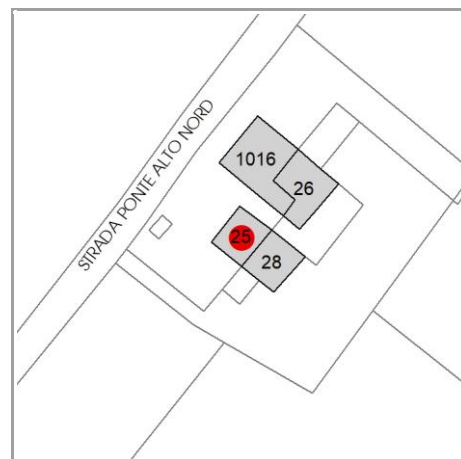
**FUNZIONE**

Funzione principale: residenza

Funzione secondaria ---

Stato di utilizzazione: non in uso

☐ Edificio produttivo agricolo dismesso



**CARATTERISTICHE DELL'EDIFICIO**

Numero di piani: 2

Numero di alloggi: 1

Superficie abitazione (mq): 128

Superficie altre funzioni (mq): 0

Epoca di costruzione: dal 1801 al 1900

Tipologia edilizia storica: **casa colonica**

☒ Coerenza con l'impianto storico originario

Integrità tipologica: originaria

Tipo di alterazione: ---

Stato di conservazione: scarso

Vincolo Monumentale D.Lgs. 42/2004: non presente

**VALUTAZIONE**

☐ Valore Storico Architettonico

☒ Valore Storico Culturale Testimoniale

☐ Valore Storico Culturale Testimoniale - Edilizia Minore

**NOTE**

## DOCUMENTAZIONE FOTOGRAFICA

Foto censimento 1985/1987



Foto censimento 2017/2020





# CENSIMENTO PATRIMONIO EDILIZIO 2021

## TERRITORIO RURALE

N° IDENTIFICATIVO SCHEDA: 2938

Codice nucleo: 59\_35dr



Foto aerea 2019 - C.G.R. s.p.a. Parma scala 1:5000

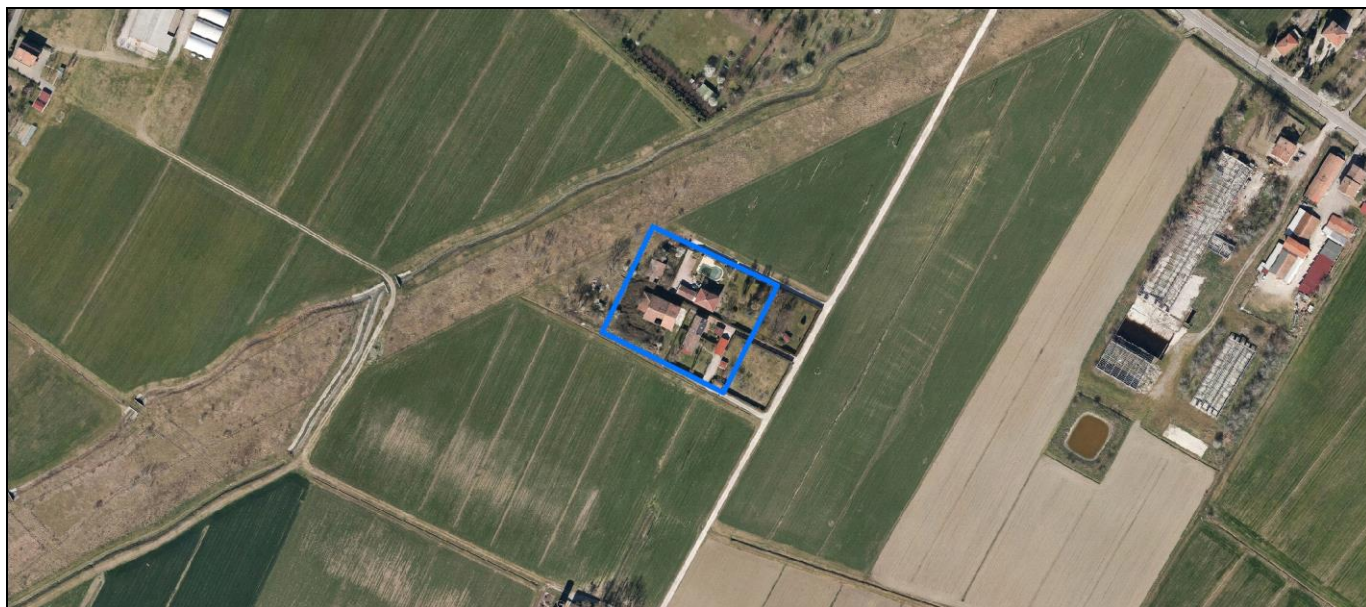


Foto aerea 2019 scala 1:2000



Estratto di mappa 2019 scala 1:2000



La perimetrazione del nucleo soprariportata è ai soli fini indicativi e non ha alcuna ricaduta normativa sulla base della disciplina di PUG.

Comune di Modena

**Codice nucleo: 59\_35dr**

nucleo recuperato

## LOCALIZZAZIONE

*Indirizzo:* STRADA BARCHETTA

*Numero civico:* 345

*Riferimenti catastali:* Foglio: 59

*Mappale:* 35

## FUNZIONI

- |   |   |   |   |
|---|---|---|---|
| <input checked="" type="checkbox"/> Residenza   | <input type="checkbox"/> Deposito           | <input type="checkbox"/> Allevamento      | <input type="checkbox"/> Centro Aziendale           |
| <input type="checkbox"/> Serra/vivaio           | <input type="checkbox"/> Agriturismo        | <input type="checkbox"/> Maneggio         | <input type="checkbox"/> Impianto di trasformazione |
| <input type="checkbox"/> Altre attività econom. | <input type="checkbox"/> Fattoria didattica | <input type="checkbox"/> Imp. tecnologico | <input type="checkbox"/> Attività agricola residua  |

*Note:*

## DESCRIZIONE DELL'IMPIANTO INSEDIATIVO

**Impianto storico**

*Numero edifici:* 7

*Numero edifici oggetto di indagine:* 5

- ☐ Vincolo Monumentale D.Lgs. 42/2004
- ☐ Vincolo Giardino di notevole interesse
- ☐ Presenza di edifici estranei all'impianto -

*Assetto morfologico:* disposizione libera

*Elementi componenti presenti:*

- |  |  |  |  |
|--|--|--|--|
| <input checked="" type="checkbox"/> recinzione     | <input checked="" type="checkbox"/> manufatto funzionale | <input type="checkbox"/> albero singolo      | <input checked="" type="checkbox"/> alberatura a macchia |
| <input checked="" type="checkbox"/> pavimentazione | <input checked="" type="checkbox"/> siepe                | <input type="checkbox"/> alberatura a filare | <input type="checkbox"/> altro                           |

*Note elementi:*

## RELAZIONI CON IL CONTESTO TERRITORIALE

*Tipo di accesso:* ☐ accesso indiretto ☐ accesso diretto da viabilità ☒ accesso tramite stradello

*Contesto paesaggistico:*

- |   |  |
|---|--|
| <input type="checkbox"/> appartenenza ad agglomerato rurale | <input type="checkbox"/> prossimità a territorio urbanizzato   |
| <input checked="" type="checkbox"/> insediamento isolato    | <input type="checkbox"/> prossimità ad infrastrutture          |
| <input type="checkbox"/> prossimità ad area produttiva      | <input checked="" type="checkbox"/> prossimità a corso d'acqua |

*Criticità ambientali:* assenti

## NOTE

**SCHEDA ANALITICA EDIFICIO**

**N. 2938**

Codice nucleo: 59\_35dr

Codice edificio: 4243

**LOCALIZZAZIONE**

Indirizzo: STRADA BARCHETTA

civico: 345

Riferimenti catastali 2019

Foglio: 59

Mappale: 33

Quartiere: 4 - S.FAUSTINO - MADONNINA - QUATTRO VILLE

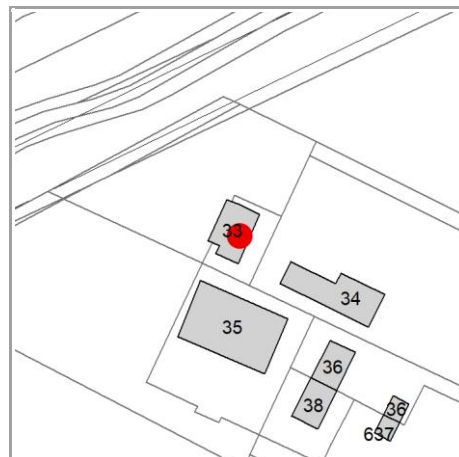
**FUNZIONE**

Funzione principale: stalla

Funzione secondaria ---

Stato di utilizzazione: non in uso

☒ Edificio produttivo agricolo dismesso



**CARATTERISTICHE DELL'EDIFICIO**

Numero di piani: 1

Numero di alloggi: 0

Superficie abitazione (mq): 0

Superficie altre funzioni (mq): 129

Epoca di costruzione: dal 1801 al 1900

Tipologia edilizia storica: **stalla**

☒ Coerenza con l'impianto storico originario

Integrità tipologica: originaria

Tipo di alterazione: ---

Stato di conservazione: pessimo

Vincolo Monumentale D.Lgs. 42/2004: non presente

**VALUTAZIONE**

☐ Valore Storico Architettonico

☒ Valore Storico Culturale Testimoniale

☐ Valore Storico Culturale Testimoniale - Edilizia Minore

**NOTE**



## DOCUMENTAZIONE FOTOGRAFICA

Foto censimento 1985/1987



Foto censimento 2017/2020



# CENSIMENTO PATRIMONIO EDILIZIO 2021

## TERRITORIO RURALE

N° IDENTIFICATIVO SCHEDA: 2939

Codice nucleo: 59\_35dr



Foto aerea 2019 - C.G.R. s.p.a. Parma scala 1:5000

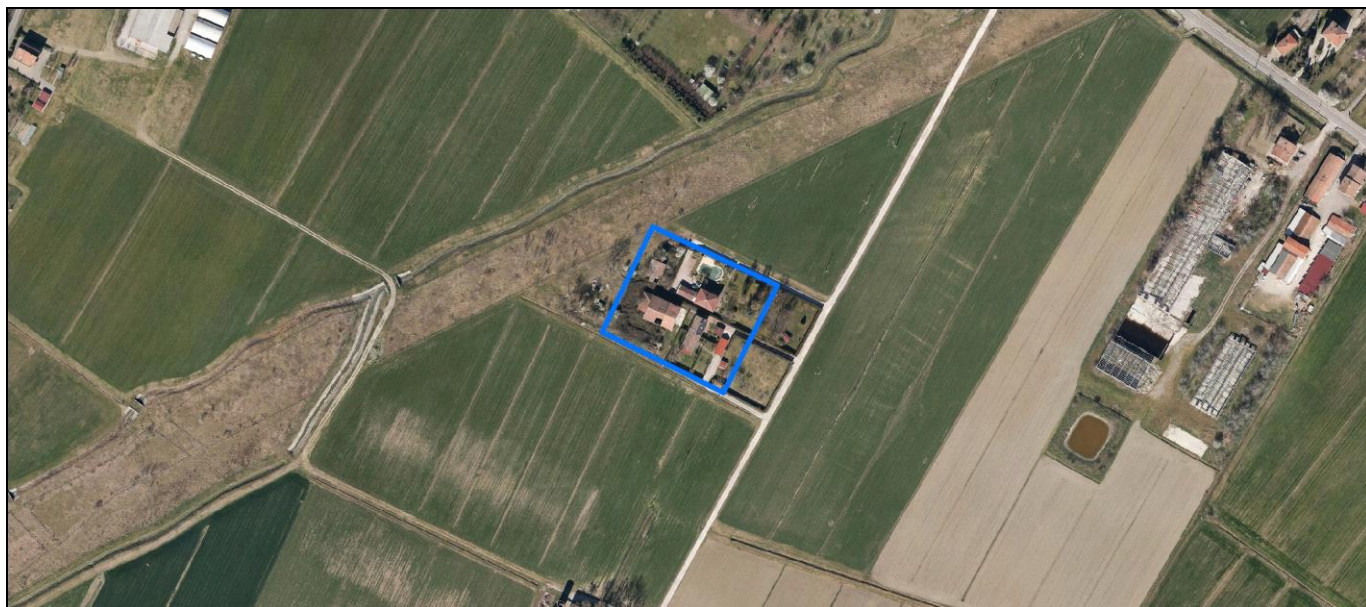
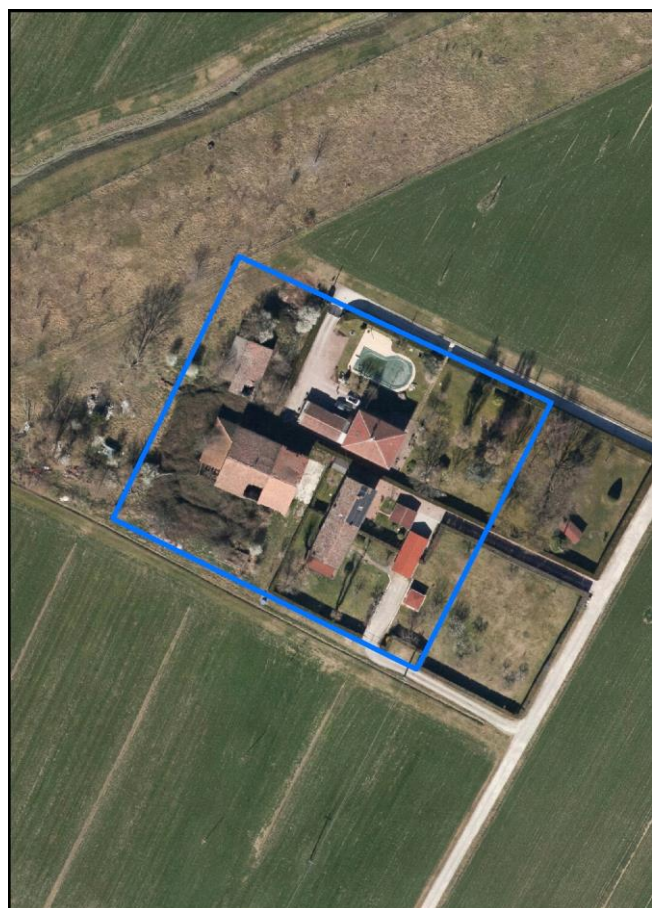


Foto aerea 2019 scala 1:2000



Estratto di mappa 2019 scala 1:2000



La perimetrazione del nucleo soprariportata è ai soli fini indicativi e non ha alcuna ricaduta normativa sulla base della disciplina di PUG.



Comune di Modena

**Codice nucleo: 59\_35dr**

nucleo recuperato

## LOCALIZZAZIONE

*Indirizzo:* STRADA BARCHETTA

*Numero civico:* 345

*Riferimenti catastali:* Foglio: 59

*Mappale:* 35

## FUNZIONI

- |   |   |   |   |
|---|---|---|---|
| <input checked="" type="checkbox"/> Residenza   | <input type="checkbox"/> Deposito           | <input type="checkbox"/> Allevamento      | <input type="checkbox"/> Centro Aziendale           |
| <input type="checkbox"/> Serra/vivaio           | <input type="checkbox"/> Agriturismo        | <input type="checkbox"/> Maneggio         | <input type="checkbox"/> Impianto di trasformazione |
| <input type="checkbox"/> Altre attività econom. | <input type="checkbox"/> Fattoria didattica | <input type="checkbox"/> Imp. tecnologico | <input type="checkbox"/> Attività agricola residua  |

*Note:*

## DESCRIZIONE DELL'IMPIANTO INSEDIATIVO

**Impianto storico**

*Numero edifici:* 7

*Numero edifici oggetto di indagine:* 5

- ☐ Vincolo Monumentale D.Lgs. 42/2004
- ☐ Vincolo Giardino di notevole interesse
- ☐ Presenza di edifici estranei all'impianto -

*Assetto morfologico:* disposizione libera

*Elementi componenti presenti:*

- |  |  |  |  |
|--|--|--|--|
| <input checked="" type="checkbox"/> recinzione     | <input checked="" type="checkbox"/> manufatto funzionale | <input type="checkbox"/> albero singolo      | <input checked="" type="checkbox"/> alberatura a macchia |
| <input checked="" type="checkbox"/> pavimentazione | <input checked="" type="checkbox"/> siepe                | <input type="checkbox"/> alberatura a filare | <input type="checkbox"/> altro                           |

*Note elementi:*

## RELAZIONI CON IL CONTESTO TERRITORIALE

*Tipo di accesso:* ☐ accesso indiretto ☐ accesso diretto da viabilità ☒ accesso tramite stradello

*Contesto paesaggistico:*

- |   |  |
|---|--|
| <input type="checkbox"/> appartenenza ad agglomerato rurale | <input type="checkbox"/> prossimità a territorio urbanizzato   |
| <input checked="" type="checkbox"/> insediamento isolato    | <input type="checkbox"/> prossimità ad infrastrutture          |
| <input type="checkbox"/> prossimità ad area produttiva      | <input checked="" type="checkbox"/> prossimità a corso d'acqua |

*Criticità ambientali:* assenti

## NOTE



**SCHEDA ANALITICA EDIFICIO**

**N. 2939**

Codice nucleo: 59\_35dr

Codice edificio: 4201

**LOCALIZZAZIONE**

Indirizzo: STRADA BARCHETTA

civico: 345

Riferimenti catastali 2019

Foglio: 59

Mappale: 34

Quartiere: 4 - S.FAUSTINO - MADONNINA - QUATTRO VILLE

**FUNZIONE**

Funzione principale: residenza

Funzione secondaria: autorimessa

Stato di utilizzazione: in uso

☐ Edificio produttivo agricolo dismesso



**CARATTERISTICHE DELL'EDIFICIO**

Numero di piani: 2

Numero di alloggi: 2

Superficie abitazione (mq): 207

Superficie altre funzioni (mq): 0

Epoca di costruzione: dal 1801 al 1900

Tipologia edilizia storica: **casa padronale**

☒ Coerenza con l'impianto storico originario

Integrità tipologica: alterata

Tipo di alterazione: alterazione dell'involucro

Stato di conservazione: buono

Vincolo Monumentale D.Lgs. 42/2004: non presente

**VALUTAZIONE**

☐ Valore Storico Architettonico

☒ Valore Storico Culturale Testimoniale

☐ Valore Storico Culturale Testimoniale - Edilizia Minore

**NOTE**

## DOCUMENTAZIONE FOTOGRAFICA

Foto censimento 1985/1987



Foto censimento 2017/2020





# CENSIMENTO PATRIMONIO EDILIZIO 2021

## TERRITORIO RURALE

N° IDENTIFICATIVO SCHEDA: 2940

Codice nucleo: 59\_35dr



Foto aerea 2019 - C.G.R. s.p.a. Parma scala 1:5000

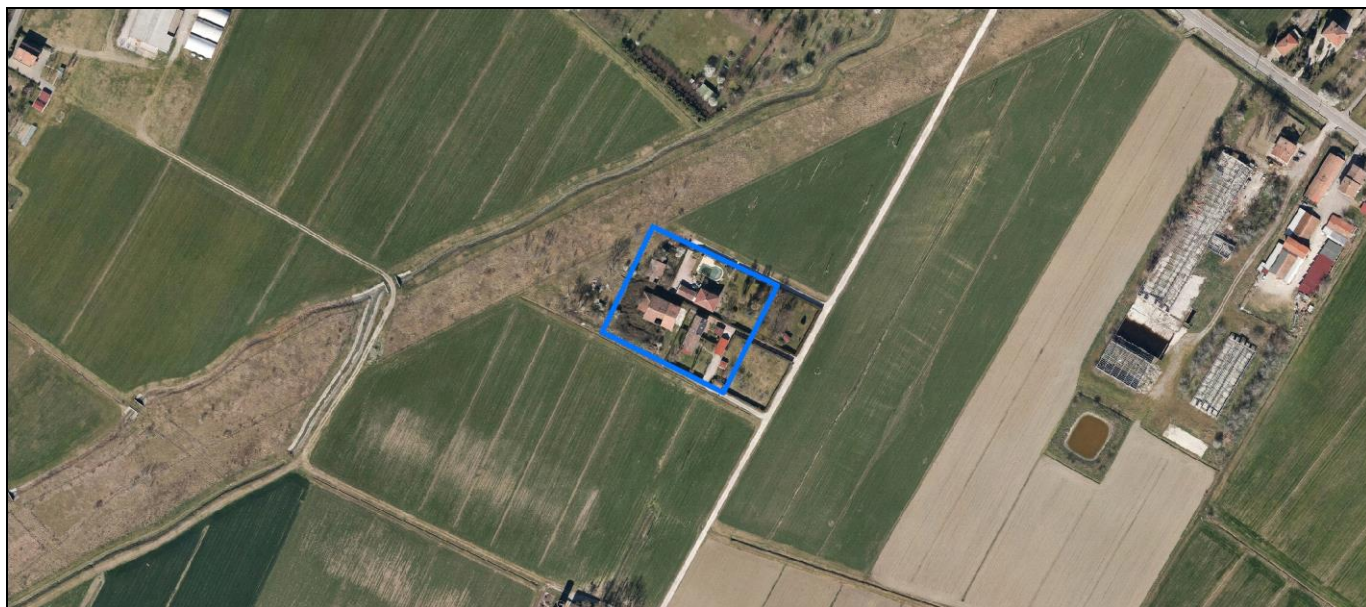


Foto aerea 2019 scala 1:2000



Estratto di mappa 2019 scala 1:2000



La perimetrazione del nucleo soprariportata è ai soli fini indicativi e non ha alcuna ricaduta normativa sulla base della disciplina di PUG.



Comune di Modena

**Codice nucleo: 59\_35dr**

nucleo recuperato

## LOCALIZZAZIONE

*Indirizzo:* STRADA BARCHETTA

*Numero civico:* 345

*Riferimenti catastali:* Foglio: 59

*Mappale:* 35

## FUNZIONI

- |   |   |   |   |
|---|---|---|---|
| <input checked="" type="checkbox"/> Residenza   | <input type="checkbox"/> Deposito           | <input type="checkbox"/> Allevamento      | <input type="checkbox"/> Centro Aziendale           |
| <input type="checkbox"/> Serra/vivaio           | <input type="checkbox"/> Agriturismo        | <input type="checkbox"/> Maneggio         | <input type="checkbox"/> Impianto di trasformazione |
| <input type="checkbox"/> Altre attività econom. | <input type="checkbox"/> Fattoria didattica | <input type="checkbox"/> Imp. tecnologico | <input type="checkbox"/> Attività agricola residua  |

*Note:*

## DESCRIZIONE DELL'IMPIANTO INSEDIATIVO

**Impianto storico**

*Numero edifici:* 7

*Numero edifici oggetto di indagine:* 5

- ☐ Vincolo Monumentale D.Lgs. 42/2004
- ☐ Vincolo Giardino di notevole interesse
- ☐ Presenza di edifici estranei all'impianto -

*Assetto morfologico:* disposizione libera

*Elementi componenti presenti:*

- |  |  |  |  |
|--|--|--|--|
| <input checked="" type="checkbox"/> recinzione     | <input checked="" type="checkbox"/> manufatto funzionale | <input type="checkbox"/> albero singolo      | <input checked="" type="checkbox"/> alberatura a macchia |
| <input checked="" type="checkbox"/> pavimentazione | <input checked="" type="checkbox"/> siepe                | <input type="checkbox"/> alberatura a filare | <input type="checkbox"/> altro                           |

*Note elementi:*

## RELAZIONI CON IL CONTESTO TERRITORIALE

*Tipo di accesso:* ☐ accesso indiretto ☐ accesso diretto da viabilità ☒ accesso tramite stradello

*Contesto paesaggistico:*

- |   |  |
|---|--|
| <input type="checkbox"/> appartenenza ad agglomerato rurale | <input type="checkbox"/> prossimità a territorio urbanizzato   |
| <input checked="" type="checkbox"/> insediamento isolato    | <input type="checkbox"/> prossimità ad infrastrutture          |
| <input type="checkbox"/> prossimità ad area produttiva      | <input checked="" type="checkbox"/> prossimità a corso d'acqua |

*Criticità ambientali:* assenti

## NOTE

**SCHEDA ANALITICA EDIFICIO**

**N. 2940**

Codice nucleo: 59\_35dr

Codice edificio: 4182

**LOCALIZZAZIONE**

Indirizzo: STRADA BARCHETTA

civico: 345

Riferimenti catastali 2019

Foglio: 59

Mappale: 35

Quartiere: 4 - S.FAUSTINO - MADONNINA - QUATTRO VILLE

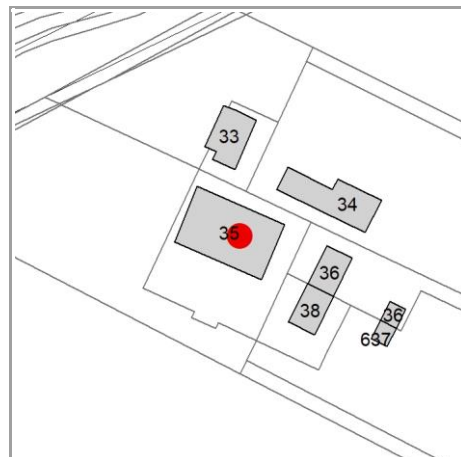
**FUNZIONE**

Funzione principale: stalla

Funzione secondaria ---

Stato di utilizzazione: non in uso

☒ Edificio produttivo agricolo dismesso



**CARATTERISTICHE DELL'EDIFICIO**

Numero di piani: 2

Numero di alloggi: 1

Superficie abitazione (mq): 0

Superficie altre funzioni (mq): 397

Epoca di costruzione: dal 1801 al 1900

Tipologia edilizia storica: **stalla e fienile**

☒ Coerenza con l'impianto storico originario

Integrità tipologica: originaria

Tipo di alterazione: ---

Stato di conservazione: pessimo

Vincolo Monumentale D.Lgs. 42/2004: non presente

**VALUTAZIONE**

☐ Valore Storico Architettonico

☒ Valore Storico Culturale Testimoniale

☐ Valore Storico Culturale Testimoniale - Edilizia Minore

**NOTE**

## DOCUMENTAZIONE FOTOGRAFICA

Foto censimento 1985/1987



Foto censimento 2017/2020





# CENSIMENTO PATRIMONIO EDILIZIO 2021

## TERRITORIO RURALE

N° IDENTIFICATIVO SCHEDA: 2941

Codice nucleo: 59\_35dr



Foto aerea 2019 - C.G.R. s.p.a. Parma scala 1:5000

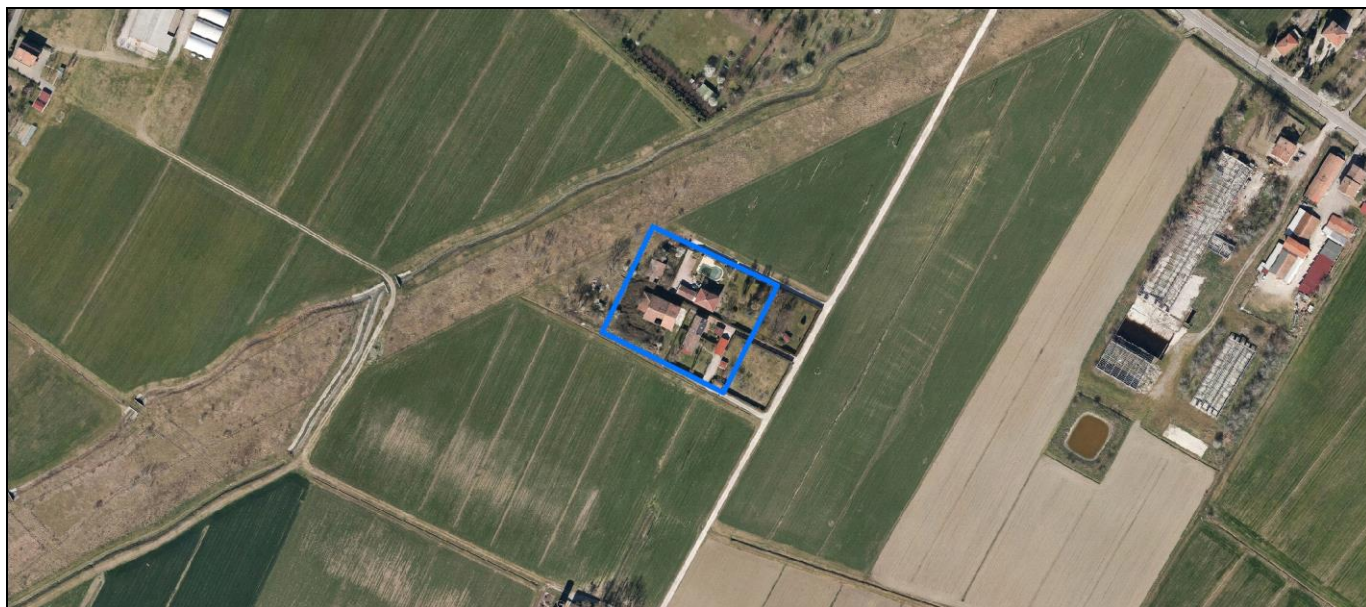


Foto aerea 2019 scala 1:2000



Estratto di mappa 2019 scala 1:2000



La perimetrazione del nucleo soprariportata è ai soli fini indicativi e non ha alcuna ricaduta normativa sulla base della disciplina di PUG.

Comune di Modena

**Codice nucleo: 59\_35dr**

nucleo recuperato

## LOCALIZZAZIONE

*Indirizzo:* STRADA BARCHETTA

*Numero civico:* 345

*Riferimenti catastali:* Foglio: 59

*Mappale:* 35

## FUNZIONI

- |   |   |   |   |
|---|---|---|---|
| <input checked="" type="checkbox"/> Residenza   | <input type="checkbox"/> Deposito           | <input type="checkbox"/> Allevamento      | <input type="checkbox"/> Centro Aziendale           |
| <input type="checkbox"/> Serra/vivaio           | <input type="checkbox"/> Agriturismo        | <input type="checkbox"/> Maneggio         | <input type="checkbox"/> Impianto di trasformazione |
| <input type="checkbox"/> Altre attività econom. | <input type="checkbox"/> Fattoria didattica | <input type="checkbox"/> Imp. tecnologico | <input type="checkbox"/> Attività agricola residua  |

*Note:*

## DESCRIZIONE DELL'IMPIANTO INSEDIATIVO

**Impianto storico**

*Numero edifici:* 7

*Numero edifici oggetto di indagine:* 5

- ☐ Vincolo Monumentale D.Lgs. 42/2004
- ☐ Vincolo Giardino di notevole interesse
- ☐ Presenza di edifici estranei all'impianto -

*Assetto morfologico:* disposizione libera

*Elementi componenti presenti:*

- |  |  |  |  |
|--|--|--|--|
| <input checked="" type="checkbox"/> recinzione     | <input checked="" type="checkbox"/> manufatto funzionale | <input type="checkbox"/> albero singolo      | <input checked="" type="checkbox"/> alberatura a macchia |
| <input checked="" type="checkbox"/> pavimentazione | <input checked="" type="checkbox"/> siepe                | <input type="checkbox"/> alberatura a filare | <input type="checkbox"/> altro                           |

*Note elementi:*

## RELAZIONI CON IL CONTESTO TERRITORIALE

*Tipo di accesso:* ☐ accesso indiretto ☐ accesso diretto da viabilità ☒ accesso tramite stradello

*Contesto paesaggistico:*

- |   |  |
|---|--|
| <input type="checkbox"/> appartenenza ad agglomerato rurale | <input type="checkbox"/> prossimità a territorio urbanizzato   |
| <input checked="" type="checkbox"/> insediamento isolato    | <input type="checkbox"/> prossimità ad infrastrutture          |
| <input type="checkbox"/> prossimità ad area produttiva      | <input checked="" type="checkbox"/> prossimità a corso d'acqua |

*Criticità ambientali:* assenti

## NOTE

**SCHEDA ANALITICA EDIFICIO**

**N. 2941**

Codice nucleo: 59\_35dr

Codice edificio: 4159

**LOCALIZZAZIONE**

*Indirizzo:* STRADA BARCHETTA

*civico:* 345

*Riferimenti catastali 2019*

*Foglio:* 59

*Mappale:* 36

*Quartiere:* 4 - S.FAUSTINO - MADONNINA - QUATTRO VILLE

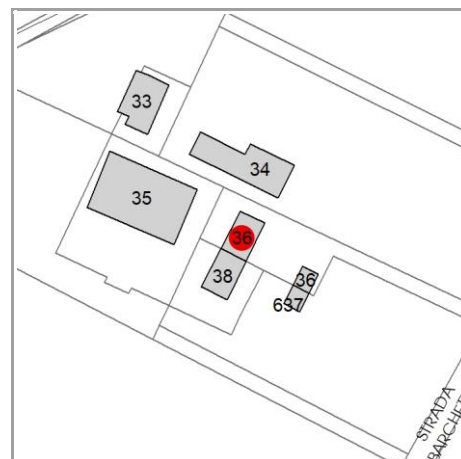
**FUNZIONE**

*Funzione principale:* residenza

*Funzione secondaria* ---

*Stato di utilizzazione:* in uso

☐ *Edificio produttivo agricolo dismesso*



**CARATTERISTICHE DELL'EDIFICIO**

*Numero di piani:* 2

*Numero di alloggi:* 1

*Superficie abitazione (mq):* 83

*Superficie altre funzioni (mq):* 0

*Epoca di costruzione:* dal 1801 al 1900

*Tipologia edilizia storica:* **casa colonica**

☒ *Coerenza con l'impianto storico originario*

*Integrità tipologica:* alterata

*Tipo di alterazione:* finiture

*Stato di conservazione:* buono

*Vincolo Monumentale D.Lgs. 42/2004:* non presente

**VALUTAZIONE**

☐ Valore Storico Architettonico

☒ Valore Storico Culturale Testimoniale

☐ Valore Storico Culturale Testimoniale - Edilizia Minore

**NOTE**

pannelli fotovoltaici integrati nella copertura, gli edifici cod. 4159 e cod. 4192 formano un unico immobile



## DOCUMENTAZIONE FOTOGRAFICA

Foto censimento 1985/1987



Foto censimento 2017/2020





# CENSIMENTO PATRIMONIO EDILIZIO 2021

## TERRITORIO RURALE

N° IDENTIFICATIVO SCHEDA: 2942

Codice nucleo: 59\_35dr



Foto aerea 2019 - C.G.R. s.p.a. Parma scala 1:5000

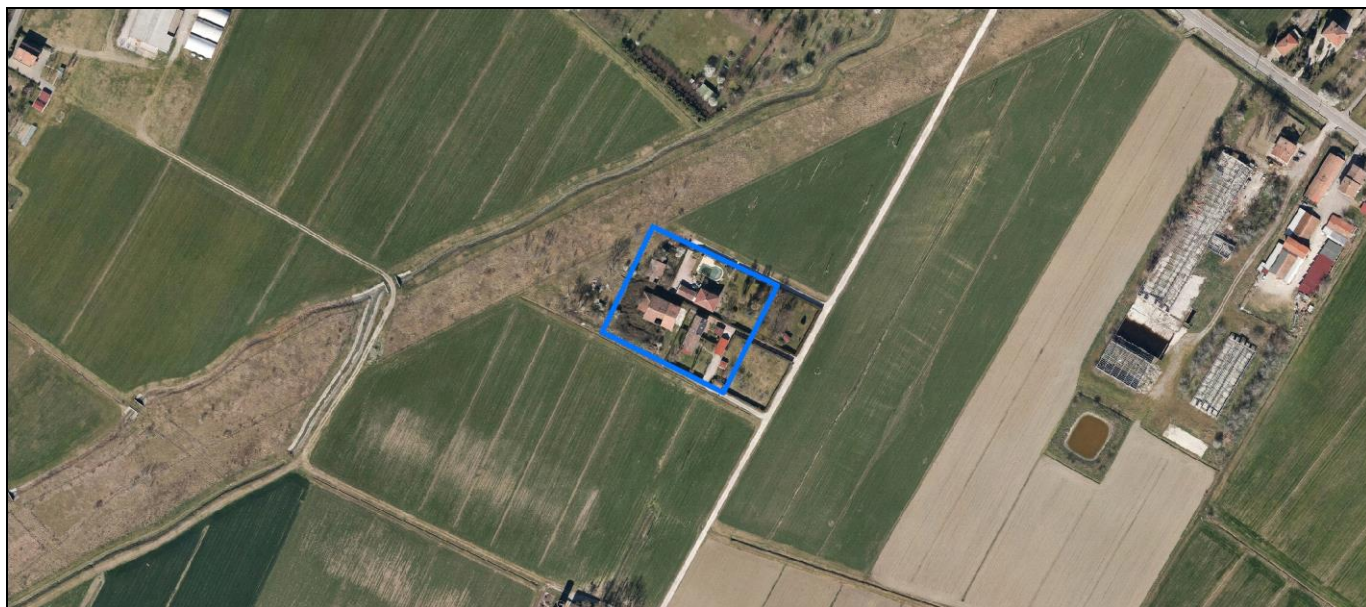


Foto aerea 2019 scala 1:2000



Estratto di mappa 2019 scala 1:2000



La perimetrazione del nucleo soprariportata è ai soli fini indicativi e non ha alcuna ricaduta normativa sulla base della disciplina di PUG.

Comune di Modena

**Codice nucleo: 59\_35dr**

nucleo recuperato

## LOCALIZZAZIONE

*Indirizzo:* STRADA BARCHETTA

*Numero civico:* 345

*Riferimenti catastali:* Foglio: 59

*Mappale:* 35

## FUNZIONI

- |   |   |   |   |
|---|---|---|---|
| <input checked="" type="checkbox"/> Residenza   | <input type="checkbox"/> Deposito           | <input type="checkbox"/> Allevamento      | <input type="checkbox"/> Centro Aziendale           |
| <input type="checkbox"/> Serra/vivaio           | <input type="checkbox"/> Agriturismo        | <input type="checkbox"/> Maneggio         | <input type="checkbox"/> Impianto di trasformazione |
| <input type="checkbox"/> Altre attività econom. | <input type="checkbox"/> Fattoria didattica | <input type="checkbox"/> Imp. tecnologico | <input type="checkbox"/> Attività agricola residua  |

*Note:*

## DESCRIZIONE DELL'IMPIANTO INSEDIATIVO

**Impianto storico**

*Numero edifici:* 7

*Numero edifici oggetto di indagine:* 5

- ☐ Vincolo Monumentale D.Lgs. 42/2004
- ☐ Vincolo Giardino di notevole interesse
- ☐ Presenza di edifici estranei all'impianto -

*Assetto morfologico:* disposizione libera

*Elementi componenti presenti:*

- |  |  |  |  |
|--|--|--|--|
| <input checked="" type="checkbox"/> recinzione     | <input checked="" type="checkbox"/> manufatto funzionale | <input type="checkbox"/> albero singolo      | <input checked="" type="checkbox"/> alberatura a macchia |
| <input checked="" type="checkbox"/> pavimentazione | <input checked="" type="checkbox"/> siepe                | <input type="checkbox"/> alberatura a filare | <input type="checkbox"/> altro                           |

*Note elementi:*

## RELAZIONI CON IL CONTESTO TERRITORIALE

*Tipo di accesso:* ☐ accesso indiretto ☐ accesso diretto da viabilità ☒ accesso tramite stradello

*Contesto paesaggistico:*

- |   |  |
|---|--|
| <input type="checkbox"/> appartenenza ad agglomerato rurale | <input type="checkbox"/> prossimità a territorio urbanizzato   |
| <input checked="" type="checkbox"/> insediamento isolato    | <input type="checkbox"/> prossimità ad infrastrutture          |
| <input type="checkbox"/> prossimità ad area produttiva      | <input checked="" type="checkbox"/> prossimità a corso d'acqua |

*Criticità ambientali:* assenti

## NOTE



**SCHEDA ANALITICA EDIFICIO**

**N. 2942**

Codice nucleo: 59\_35dr

Codice edificio: 4192

**LOCALIZZAZIONE**

Indirizzo: STRADA BARCHETTA

civico: 345

Riferimenti catastali 2019

Foglio: 59

Mappale: 38

Quartiere: 4 - S.FAUSTINO - MADONNINA - QUATTRO VILLE

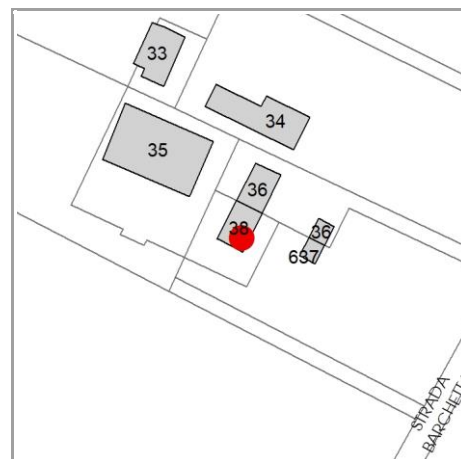
**FUNZIONE**

Funzione principale: residenza

Funzione secondaria ---

Stato di utilizzazione: in uso

☐ Edificio produttivo agricolo dismesso



**CARATTERISTICHE DELL'EDIFICIO**

Numero di piani: 2

Numero di alloggi: 1

Superficie abitazione (mq): 85

Superficie altre funzioni (mq): 0

Epoca di costruzione: dal 1801 al 1900

Tipologia edilizia storica: **casa colonica**

☒ Coerenza con l'impianto storico originario

Integrità tipologica: alterata

Tipo di alterazione: corpo annesso precario

Stato di conservazione: buono

Vincolo Monumentale D.Lgs. 42/2004: non presente

**VALUTAZIONE**

☐ Valore Storico Architettonico

☒ Valore Storico Culturale Testimoniale

☐ Valore Storico Culturale Testimoniale - Edilizia Minore

**NOTE**

gli edifici cod. 4159 e cod. 4192 formano un unico immobile

## DOCUMENTAZIONE FOTOGRAFICA

Foto censimento 1985/1987



Foto censimento 2017/2020





# CENSIMENTO PATRIMONIO EDILIZIO 2021

## TERRITORIO RURALE

N° IDENTIFICATIVO SCHEDA: 2943

Codice nucleo: 59\_52dr

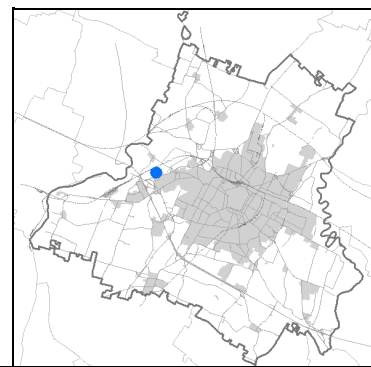


Foto aerea 2019 - C.G.R. s.p.a. Parma scala 1:5000

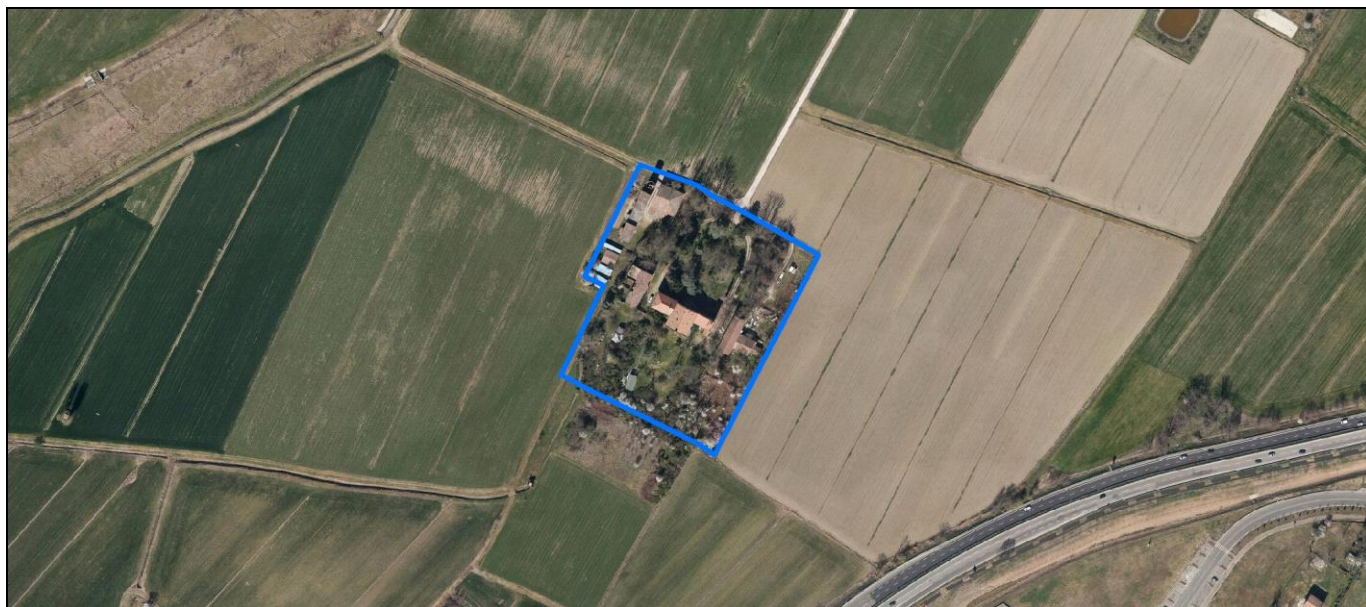


Foto aerea 2019 scala 1:2000



Estratto di mappa 2019 scala 1:2000



La perimetrazione del nucleo soprariportata è ai soli fini indicativi e non ha alcuna ricaduta normativa sulla base della disciplina di PUG.



Comune di Modena

**Codice nucleo: 59\_52dr**

nucleo recuperato

## LOCALIZZAZIONE

*Indirizzo:* STRADA BARCHETTA

*Numero civico:* 345

*Riferimenti catastali:* Foglio: 59

*Mappale:* 52

## FUNZIONI

- |  |  |   |   |
|--|--|---|---|
| <input checked="" type="checkbox"/> Residenza              | <input checked="" type="checkbox"/> Deposito | <input type="checkbox"/> Allevamento      | <input type="checkbox"/> Centro Aziendale           |
| <input type="checkbox"/> Serra/vivaio                      | <input type="checkbox"/> Agriturismo         | <input type="checkbox"/> Maneggio         | <input type="checkbox"/> Impianto di trasformazione |
| <input checked="" type="checkbox"/> Altre attività econom. | <input type="checkbox"/> Fattoria didattica  | <input type="checkbox"/> Imp. tecnologico | <input type="checkbox"/> Attività agricola residua  |

*Note:* fienile

## DESCRIZIONE DELL'IMPIANTO INSEDIATIVO

**Impianto storico**

*Numero edifici:* 8

*Numero edifici oggetto di indagine:* 6

- ☒ Vincolo Monumentale D.Lgs. 42/2004 **S128**
- ☒ Vincolo Giardino di notevole interesse **ALB080**
- ☐ Presenza di edifici estranei all'impianto -

*Assetto morfologico:* disposizione libera

*Elementi componenti presenti:*

- |   |  |  |  |
|---|--|--|--|
| <input type="checkbox"/> recinzione     | <input checked="" type="checkbox"/> manufatto funzionale | <input type="checkbox"/> albero singolo      | <input checked="" type="checkbox"/> alberatura a macchia |
| <input type="checkbox"/> pavimentazione | <input type="checkbox"/> siepe                           | <input type="checkbox"/> alberatura a filare | <input type="checkbox"/> altro                           |

*Note elementi:*

## RELAZIONI CON IL CONTESTO TERRITORIALE

*Tipo di accesso:* ☐ accesso indiretto ☐ accesso diretto da viabilità ☒ accesso tramite stradello

*Contesto paesaggistico:*

- |   |  |
|---|--|
| <input type="checkbox"/> appartenenza ad agglomerato rurale | <input type="checkbox"/> prossimità a territorio urbanizzato     |
| <input checked="" type="checkbox"/> insediamento isolato    | <input checked="" type="checkbox"/> prossimità ad infrastrutture |
| <input type="checkbox"/> prossimità ad area produttiva      | <input type="checkbox"/> prossimità a corso d'acqua              |

*Criticità ambientali:* assenti

## NOTE

Vincolo Monumentale S128 "Villa Gaudenzi e pertinenze". Il giardino di notevole interesse occupa solo una parte del nucleo.

**SCHEDA ANALITICA EDIFICIO**

**N. 2943**

Codice nucleo: 59\_52dr

Codice edificio: 4220

Villa Gaudenzi e pertinenze

**LOCALIZZAZIONE**

Indirizzo: STRADA BARCHETTA

civico: 345

Riferimenti catastali 2019

Foglio: 59

Mappale: 44

Quartiere: 4 - S.FAUSTINO - MADONNINA - QUATTRO VILLE

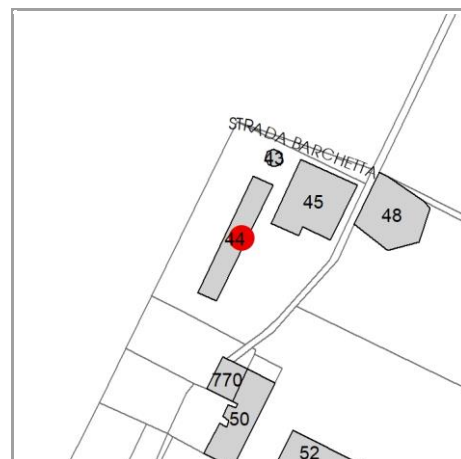
**FUNZIONE**

Funzione principale: deposito

Funzione secondaria ---

Stato di utilizzazione: uso non rilevabile

☐ Edificio produttivo agricolo dismesso



**CARATTERISTICHE DELL'EDIFICIO**

Numero di piani: 1

Numero di alloggi: 0

Superficie abitazione (mq): 0

Superficie altre funzioni (mq): 188

Epoca di costruzione: dal 1801 al 1900

Tipologia edilizia storica: **stalla e fienile**

☒ Coerenza con l'impianto storico originario

Integrità tipologica: originaria

Tipo di alterazione: ---

Stato di conservazione: scarso

Vincolo Monumentale D.Lgs. 42/2004: non presente

**VALUTAZIONE**

☐ Valore Storico Architettonico

☒ Valore Storico Culturale Testimoniale

☐ Valore Storico Culturale Testimoniale - Edilizia Minore

**NOTE**

## DOCUMENTAZIONE FOTOGRAFICA

Foto censimento 1985/1987



Foto censimento 2017/2020





# CENSIMENTO PATRIMONIO EDILIZIO 2021

## TERRITORIO RURALE

N° IDENTIFICATIVO SCHEDA: 2944

Codice nucleo: 59\_52dr

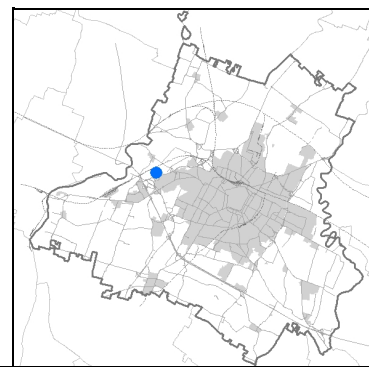


Foto aerea 2019 - C.G.R. s.p.a. Parma scala 1:5000

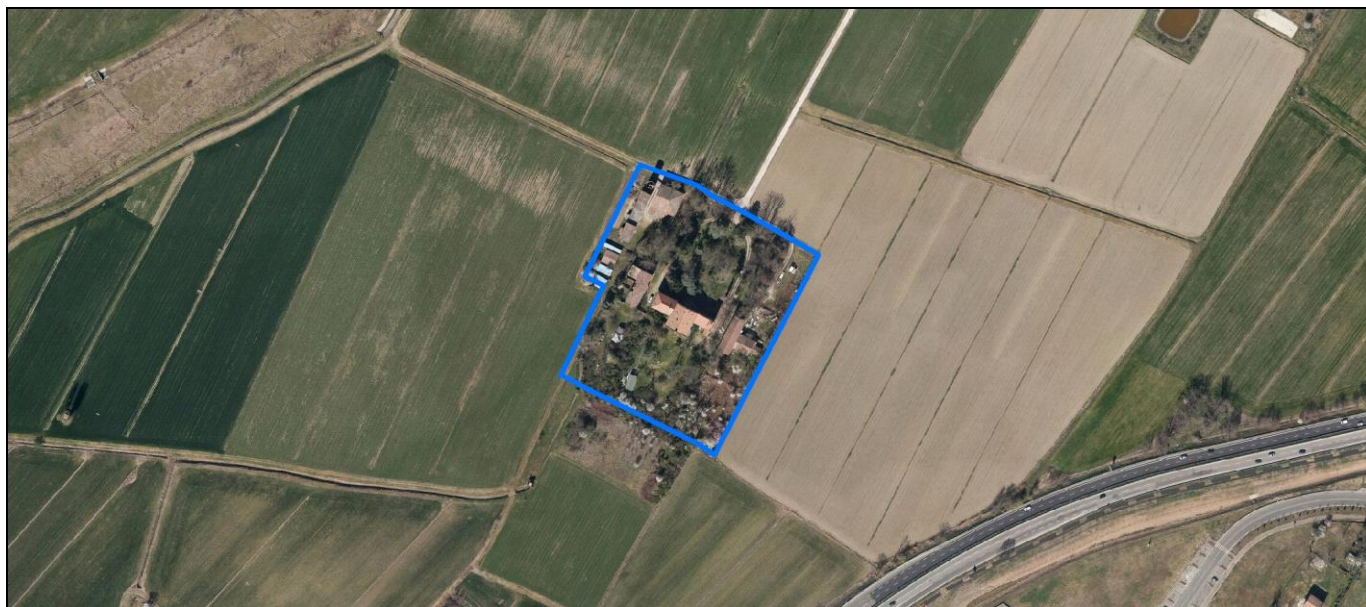


Foto aerea 2019 scala 1:2000



Estratto di mappa 2019 scala 1:2000



La perimetrazione del nucleo soprariportata è ai soli fini indicativi e non ha alcuna ricaduta normativa sulla base della disciplina di PUG.

Comune di Modena

**Codice nucleo: 59\_52dr**

nucleo recuperato

## LOCALIZZAZIONE

*Indirizzo:* STRADA BARCHETTA

*Numero civico:* 345

*Riferimenti catastali:* Foglio: 59

*Mappale:* 52

## FUNZIONI

- |  |  |   |   |
|--|--|---|---|
| <input checked="" type="checkbox"/> Residenza              | <input checked="" type="checkbox"/> Deposito | <input type="checkbox"/> Allevamento      | <input type="checkbox"/> Centro Aziendale           |
| <input type="checkbox"/> Serra/vivaio                      | <input type="checkbox"/> Agriturismo         | <input type="checkbox"/> Maneggio         | <input type="checkbox"/> Impianto di trasformazione |
| <input checked="" type="checkbox"/> Altre attività econom. | <input type="checkbox"/> Fattoria didattica  | <input type="checkbox"/> Imp. tecnologico | <input type="checkbox"/> Attività agricola residua  |

*Note:* fienile

## DESCRIZIONE DELL'IMPIANTO INSEDIATIVO

**Impianto storico**

*Numero edifici:* 8

*Numero edifici oggetto di indagine:* 6

- ☒ Vincolo Monumentale D.Lgs. 42/2004 **S128**
- ☒ Vincolo Giardino di notevole interesse **ALB080**
- ☐ Presenza di edifici estranei all'impianto -

*Assetto morfologico:* disposizione libera

*Elementi componenti presenti:*

- |   |  |  |  |
|---|--|--|--|
| <input type="checkbox"/> recinzione     | <input checked="" type="checkbox"/> manufatto funzionale | <input type="checkbox"/> albero singolo      | <input checked="" type="checkbox"/> alberatura a macchia |
| <input type="checkbox"/> pavimentazione | <input type="checkbox"/> siepe                           | <input type="checkbox"/> alberatura a filare | <input type="checkbox"/> altro                           |

*Note elementi:*

## RELAZIONI CON IL CONTESTO TERRITORIALE

*Tipo di accesso:* ☐ accesso indiretto ☐ accesso diretto da viabilità ☒ accesso tramite stradello

*Contesto paesaggistico:*

- |   |  |
|---|--|
| <input type="checkbox"/> appartenenza ad agglomerato rurale | <input type="checkbox"/> prossimità a territorio urbanizzato     |
| <input checked="" type="checkbox"/> insediamento isolato    | <input checked="" type="checkbox"/> prossimità ad infrastrutture |
| <input type="checkbox"/> prossimità ad area produttiva      | <input type="checkbox"/> prossimità a corso d'acqua              |

*Criticità ambientali:* assenti

## NOTE

Vincolo Monumentale S128 "Villa Gaudenzi e pertinenze". Il giardino di notevole interesse occupa solo una parte del nucleo.

**SCHEDA ANALITICA EDIFICIO**

**N. 2944**

Codice nucleo: 59\_52dr

Codice edificio: 4233

Villa Gaudenzi e pertinenze

**LOCALIZZAZIONE**

*Indirizzo:* STRADA BARCHETTA

*civico:* 345

*Riferimenti catastali 2019*

*Foglio:* 59

*Mappale:* 45

*Quartiere:* 4 - S.FAUSTINO - MADONNINA - QUATTRO VILLE

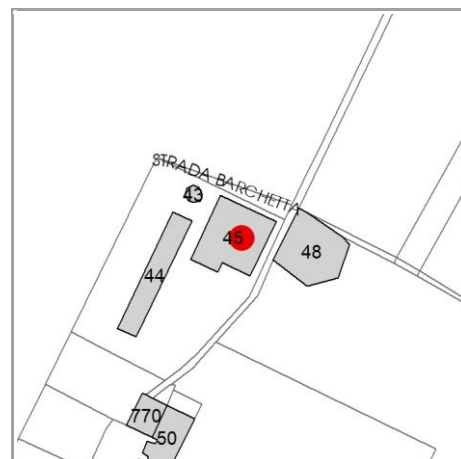
**FUNZIONE**

*Funzione principale:* fienile

*Funzione secondaria:* residenza

*Stato di utilizzazione:* in uso

☐ *Edificio produttivo agricolo dismesso*



**CARATTERISTICHE DELL'EDIFICIO**

*Numero di piani:* 3

*Numero di alloggi:* 1

*Superficie abitazione (mq):* 0

*Superficie altre funzioni (mq):* 277

*Epoca di costruzione:* dal 1801 al 1900

*Tipologia edilizia storica:* **stalla e fienile**

☒ *Coerenza con l'impianto storico originario*

*Integrità tipologica:* originaria

*Tipo di alterazione:* ---

*Stato di conservazione:* medio

*Vincolo Monumentale D.Lgs. 42/2004:* non presente

**VALUTAZIONE**

☐ Valore Storico Architettonico

☒ Valore Storico Culturale Testimoniale

☐ Valore Storico Culturale Testimoniale - Edilizia Minore

**NOTE**



## DOCUMENTAZIONE FOTOGRAFICA

Foto censimento 1985/1987



Foto censimento 2017/2020





# CENSIMENTO PATRIMONIO EDILIZIO 2021

## TERRITORIO RURALE

N° IDENTIFICATIVO SCHEDA: 2945

Codice nucleo: 59\_52dr

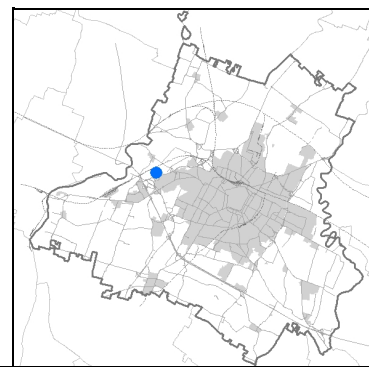


Foto aerea 2019 - C.G.R. s.p.a. Parma scala 1:5000

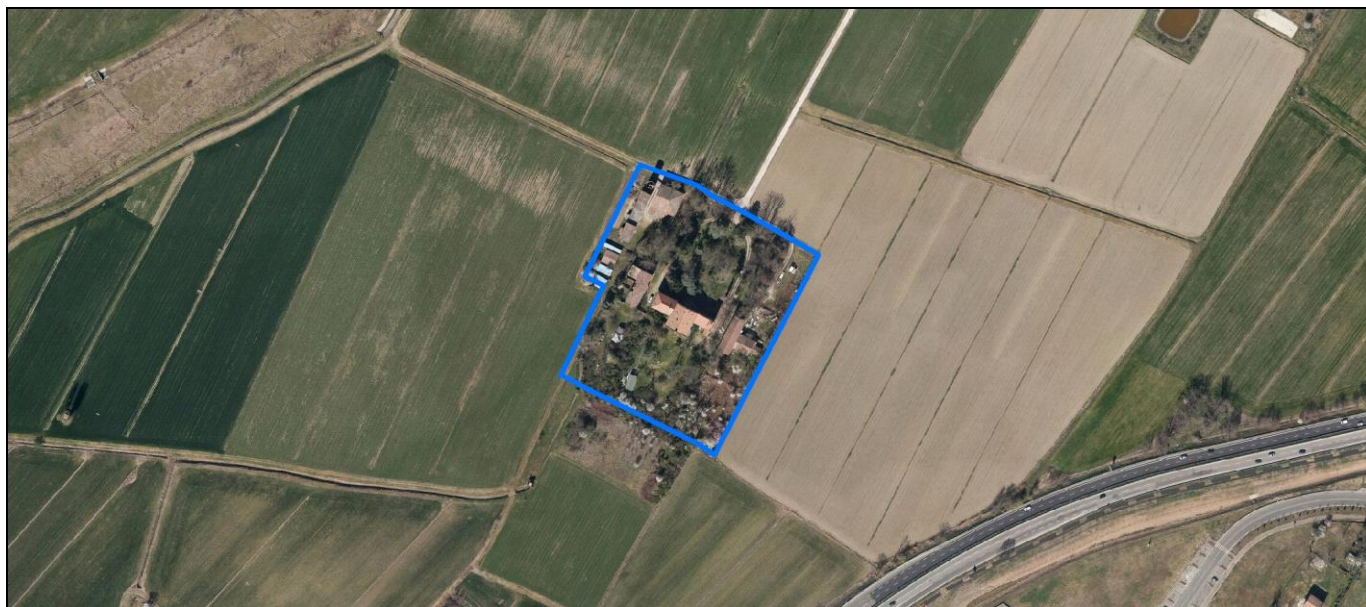


Foto aerea 2019 scala 1:2000



Estratto di mappa 2019 scala 1:2000



La perimetrazione del nucleo soprariportata è ai soli fini indicativi e non ha alcuna ricaduta normativa sulla base della disciplina di PUG.

Comune di Modena

**Codice nucleo: 59\_52dr**

nucleo recuperato

## LOCALIZZAZIONE

*Indirizzo:* STRADA BARCHETTA

*Numero civico:* 345

*Riferimenti catastali:* Foglio: 59

*Mappale:* 52

## FUNZIONI

- |  |  |   |   |
|--|--|---|---|
| <input checked="" type="checkbox"/> Residenza              | <input checked="" type="checkbox"/> Deposito | <input type="checkbox"/> Allevamento      | <input type="checkbox"/> Centro Aziendale           |
| <input type="checkbox"/> Serra/vivaio                      | <input type="checkbox"/> Agriturismo         | <input type="checkbox"/> Maneggio         | <input type="checkbox"/> Impianto di trasformazione |
| <input checked="" type="checkbox"/> Altre attività econom. | <input type="checkbox"/> Fattoria didattica  | <input type="checkbox"/> Imp. tecnologico | <input type="checkbox"/> Attività agricola residua  |

*Note:* fienile

## DESCRIZIONE DELL'IMPIANTO INSEDIATIVO

**Impianto storico**

*Numero edifici:* 8

*Numero edifici oggetto di indagine:* 6

- ☒ Vincolo Monumentale D.Lgs. 42/2004 **S128**
- ☒ Vincolo Giardino di notevole interesse **ALB080**
- ☐ Presenza di edifici estranei all'impianto -

*Assetto morfologico:* disposizione libera

*Elementi componenti presenti:*

- |   |  |  |  |
|---|--|--|--|
| <input type="checkbox"/> recinzione     | <input checked="" type="checkbox"/> manufatto funzionale | <input type="checkbox"/> albero singolo      | <input checked="" type="checkbox"/> alberatura a macchia |
| <input type="checkbox"/> pavimentazione | <input type="checkbox"/> siepe                           | <input type="checkbox"/> alberatura a filare | <input type="checkbox"/> altro                           |

*Note elementi:*

## RELAZIONI CON IL CONTESTO TERRITORIALE

*Tipo di accesso:* ☐ accesso indiretto ☐ accesso diretto da viabilità ☒ accesso tramite stradello

*Contesto paesaggistico:*

- |   |  |
|---|--|
| <input type="checkbox"/> appartenenza ad agglomerato rurale | <input type="checkbox"/> prossimità a territorio urbanizzato     |
| <input checked="" type="checkbox"/> insediamento isolato    | <input checked="" type="checkbox"/> prossimità ad infrastrutture |
| <input type="checkbox"/> prossimità ad area produttiva      | <input type="checkbox"/> prossimità a corso d'acqua              |

*Criticità ambientali:* assenti

## NOTE

Vincolo Monumentale S128 "Villa Gaudenzi e pertinenze". Il giardino di notevole interesse occupa solo una parte del nucleo.



**SCHEDA ANALITICA EDIFICIO**

**N. 2945**

Codice nucleo: 59\_52dr

Codice edificio: 4200

Villa Gaudenzi e pertinenze

**LOCALIZZAZIONE**

Indirizzo: STRADA BARCHETTA

civico: 345

Riferimenti catastali 2019

Foglio: 59 Mappale: 50

Quartiere: 4 - S.FAUSTINO - MADONNINA - QUATTRO VILLE

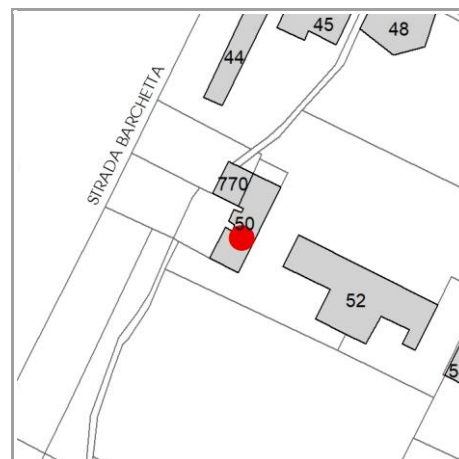
**FUNZIONE**

Funzione principale: residenza

Funzione secondaria ---

Stato di utilizzazione: in uso

☐ Edificio produttivo agricolo dismesso



**CARATTERISTICHE DELL'EDIFICIO**

Numero di piani: 2

Numero di alloggi: 1

Superficie abitazione (mq): 199

Superficie altre funzioni (mq): 0

Epoca di costruzione: dal 1801 al 1900

Tipologia edilizia storica: **casa padronale**

☒ Coerenza con l'impianto storico originario

Integrità tipologica: originaria

Tipo di alterazione: ---

Stato di conservazione: buono

Vincolo Monumentale D.Lgs. 42/2004: S128

**VALUTAZIONE**

☒ Valore Storico Architettonico

☐ Valore Storico Culturale Testimoniale

☐ Valore Storico Culturale Testimoniale - Edilizia Minore

**NOTE**

## DOCUMENTAZIONE FOTOGRAFICA

Foto censimento 1985/1987




Foto censimento 2017/2020





# CENSIMENTO PATRIMONIO EDILIZIO 2021

## TERRITORIO RURALE

N° IDENTIFICATIVO SCHEDA: 2946

Codice nucleo: 59\_52dr

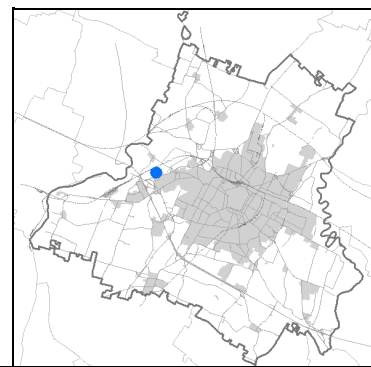


Foto aerea 2019 - C.G.R. s.p.a. Parma scala 1:5000

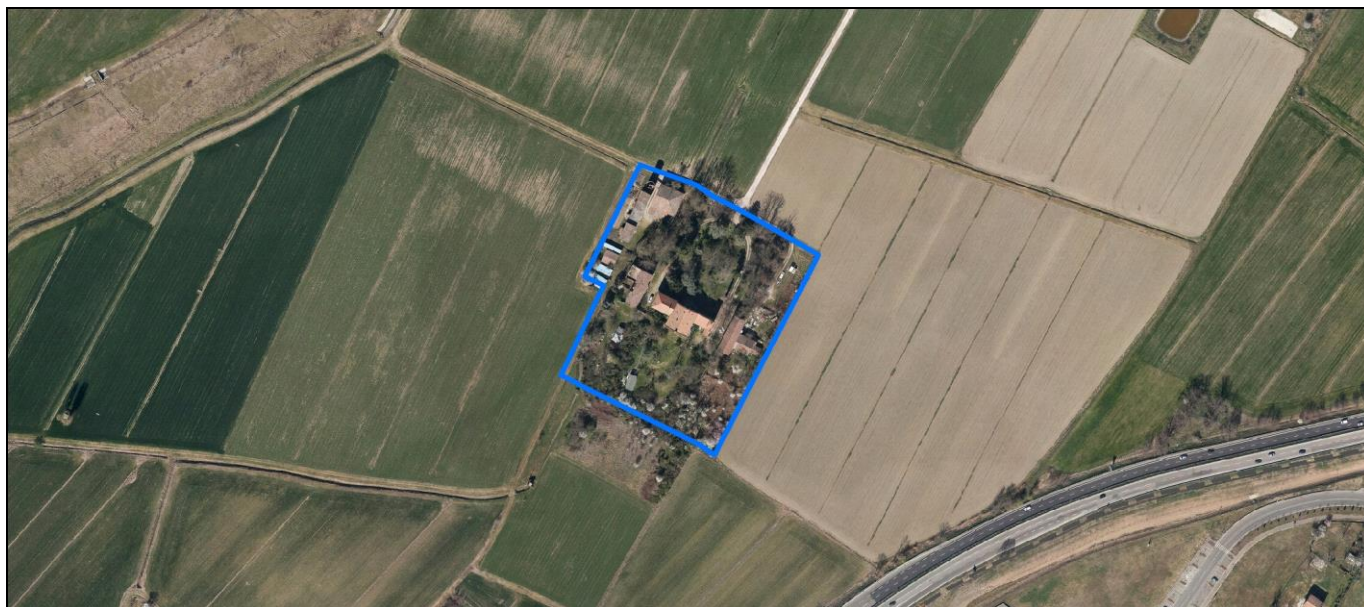


Foto aerea 2019 scala 1:2000



Estratto di mappa 2019 scala 1:2000



La perimetrazione del nucleo soprariportata è ai soli fini indicativi e non ha alcuna ricaduta normativa sulla base della disciplina di PUG.



Comune di Modena

**Codice nucleo: 59\_52dr**

nucleo recuperato

## LOCALIZZAZIONE

*Indirizzo:* STRADA BARCHETTA

*Numero civico:* 345

*Riferimenti catastali:* Foglio: 59

*Mappale:* 52

## FUNZIONI

- |  |  |   |   |
|--|--|---|---|
| <input checked="" type="checkbox"/> Residenza              | <input checked="" type="checkbox"/> Deposito | <input type="checkbox"/> Allevamento      | <input type="checkbox"/> Centro Aziendale           |
| <input type="checkbox"/> Serra/vivaio                      | <input type="checkbox"/> Agriturismo         | <input type="checkbox"/> Maneggio         | <input type="checkbox"/> Impianto di trasformazione |
| <input checked="" type="checkbox"/> Altre attività econom. | <input type="checkbox"/> Fattoria didattica  | <input type="checkbox"/> Imp. tecnologico | <input type="checkbox"/> Attività agricola residua  |

*Note:* fienile

## DESCRIZIONE DELL'IMPIANTO INSEDIATIVO

**Impianto storico**

*Numero edifici:* 8

*Numero edifici oggetto di indagine:* 6

- ☒ Vincolo Monumentale D.Lgs. 42/2004 **S128**
- ☒ Vincolo Giardino di notevole interesse **ALB080**
- ☐ Presenza di edifici estranei all'impianto -

*Assetto morfologico:* disposizione libera

*Elementi componenti presenti:*

- |   |  |  |  |
|---|--|--|--|
| <input type="checkbox"/> recinzione     | <input checked="" type="checkbox"/> manufatto funzionale | <input type="checkbox"/> albero singolo      | <input checked="" type="checkbox"/> alberatura a macchia |
| <input type="checkbox"/> pavimentazione | <input type="checkbox"/> siepe                           | <input type="checkbox"/> alberatura a filare | <input type="checkbox"/> altro                           |

*Note elementi:*

## RELAZIONI CON IL CONTESTO TERRITORIALE

*Tipo di accesso:* ☐ accesso indiretto ☐ accesso diretto da viabilità ☒ accesso tramite stradello

*Contesto paesaggistico:*

- |   |  |
|---|--|
| <input type="checkbox"/> appartenenza ad agglomerato rurale | <input type="checkbox"/> prossimità a territorio urbanizzato     |
| <input checked="" type="checkbox"/> insediamento isolato    | <input checked="" type="checkbox"/> prossimità ad infrastrutture |
| <input type="checkbox"/> prossimità ad area produttiva      | <input type="checkbox"/> prossimità a corso d'acqua              |

*Criticità ambientali:* assenti

## NOTE

Vincolo Monumentale S128 "Villa Gaudenzi e pertinenze". Il giardino di notevole interesse occupa solo una parte del nucleo.

**SCHEDA ANALITICA EDIFICIO**

**N. 2946**

Codice nucleo: 59\_52dr

Codice edificio: 4211

Villa Gaudenzi e pertinenze

**LOCALIZZAZIONE**

Indirizzo: STRADA BARCHETTA

civico: 345

Riferimenti catastali 2019

Foglio: 59

Mappale: 52

Quartiere: 4 - S.FAUSTINO - MADONNINA - QUATTRO VILLE

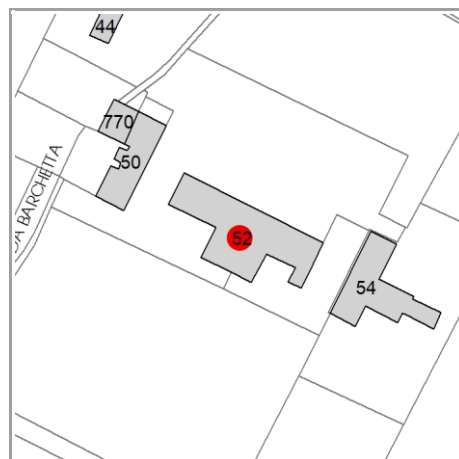
**FUNZIONE**

Funzione principale: residenza

Funzione secondaria ---

Stato di utilizzazione: in uso

☐ Edificio produttivo agricolo dismesso



**CARATTERISTICHE DELL'EDIFICIO**

Numero di piani: 2

Numero di alloggi: 1

Superficie abitazione (mq): 522

Superficie altre funzioni (mq): 0

Epoca di costruzione: fino al 1800

Tipologia edilizia storica: **villa monumentale**

☒ Coerenza con l'impianto storico originario

Integrità tipologica: originaria

Tipo di alterazione: ---

Stato di conservazione: buono

Vincolo Monumentale D.Lgs. 42/2004: S128

**VALUTAZIONE**

☒ Valore Storico Architettonico

☐ Valore Storico Culturale Testimoniale

☐ Valore Storico Culturale Testimoniale - Edilizia Minore

**NOTE**

## DOCUMENTAZIONE FOTOGRAFICA

Foto censimento 1985/1987



Foto censimento 2017/2020





# CENSIMENTO PATRIMONIO EDILIZIO 2021

## TERRITORIO RURALE

N° IDENTIFICATIVO SCHEDA: 2947

Codice nucleo: 59\_52dr

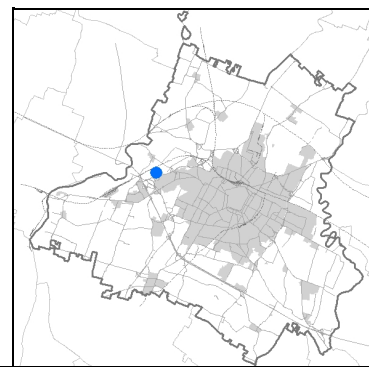


Foto aerea 2019 - C.G.R. s.p.a. Parma scala 1:5000

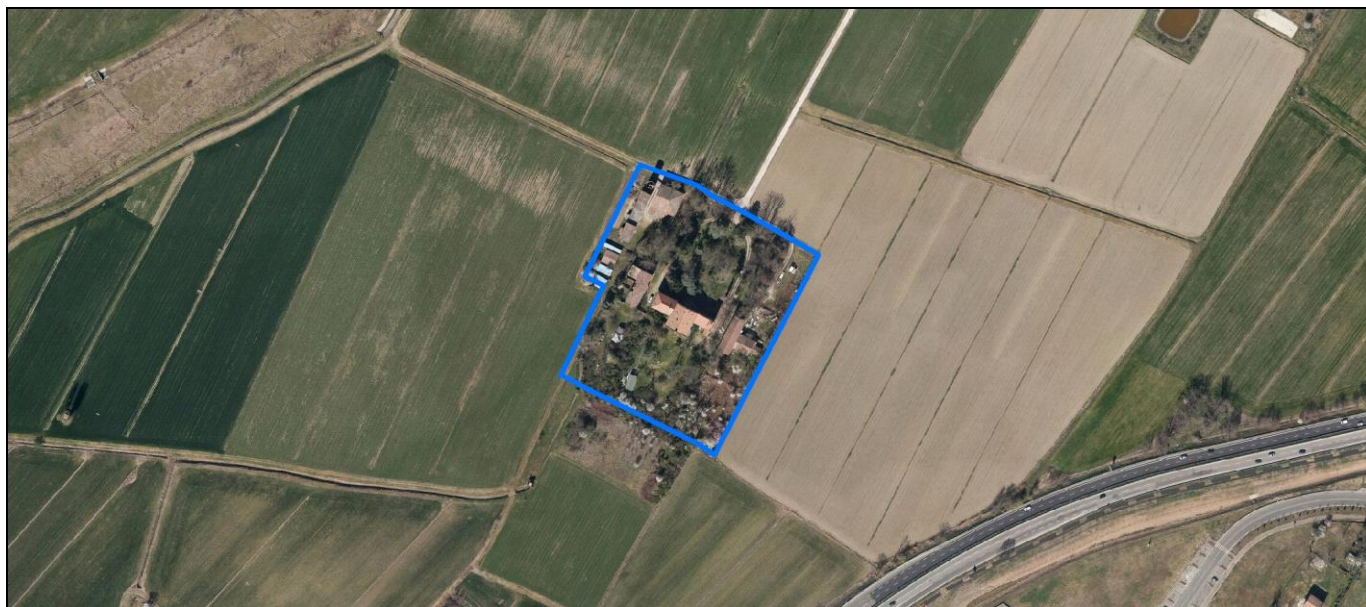


Foto aerea 2019 scala 1:2000



Estratto di mappa 2019 scala 1:2000



La perimetrazione del nucleo soprariportata è ai soli fini indicativi e non ha alcuna ricaduta normativa sulla base della disciplina di PUG.

Comune di Modena

**Codice nucleo: 59\_52dr**

nucleo recuperato

## LOCALIZZAZIONE

*Indirizzo:* STRADA BARCHETTA

*Numero civico:* 345

*Riferimenti catastali:* Foglio: 59

*Mappale:* 52

## FUNZIONI

- |  |  |   |   |
|--|--|---|---|
| <input checked="" type="checkbox"/> Residenza              | <input checked="" type="checkbox"/> Deposito | <input type="checkbox"/> Allevamento      | <input type="checkbox"/> Centro Aziendale           |
| <input type="checkbox"/> Serra/vivaio                      | <input type="checkbox"/> Agriturismo         | <input type="checkbox"/> Maneggio         | <input type="checkbox"/> Impianto di trasformazione |
| <input checked="" type="checkbox"/> Altre attività econom. | <input type="checkbox"/> Fattoria didattica  | <input type="checkbox"/> Imp. tecnologico | <input type="checkbox"/> Attività agricola residua  |

*Note:* fienile

## DESCRIZIONE DELL'IMPIANTO INSEDIATIVO

**Impianto storico**

*Numero edifici:* 8

*Numero edifici oggetto di indagine:* 6

- ☒ Vincolo Monumentale D.Lgs. 42/2004 **S128**
- ☒ Vincolo Giardino di notevole interesse **ALB080**
- ☐ Presenza di edifici estranei all'impianto -

*Assetto morfologico:* disposizione libera

*Elementi componenti presenti:*

- |   |  |  |  |
|---|--|--|--|
| <input type="checkbox"/> recinzione     | <input checked="" type="checkbox"/> manufatto funzionale | <input type="checkbox"/> albero singolo      | <input checked="" type="checkbox"/> alberatura a macchia |
| <input type="checkbox"/> pavimentazione | <input type="checkbox"/> siepe                           | <input type="checkbox"/> alberatura a filare | <input type="checkbox"/> altro                           |

*Note elementi:*

## RELAZIONI CON IL CONTESTO TERRITORIALE

*Tipo di accesso:* ☐ accesso indiretto ☐ accesso diretto da viabilità ☒ accesso tramite stradello

*Contesto paesaggistico:*

- |   |  |
|---|--|
| <input type="checkbox"/> appartenenza ad agglomerato rurale | <input type="checkbox"/> prossimità a territorio urbanizzato     |
| <input checked="" type="checkbox"/> insediamento isolato    | <input checked="" type="checkbox"/> prossimità ad infrastrutture |
| <input type="checkbox"/> prossimità ad area produttiva      | <input type="checkbox"/> prossimità a corso d'acqua              |

*Criticità ambientali:* assenti

## NOTE

Vincolo Monumentale S128 "Villa Gaudenzi e pertinenze". Il giardino di notevole interesse occupa solo una parte del nucleo.

**SCHEDA ANALITICA EDIFICIO**

**N. 2947**

Codice nucleo: 59\_52dr

Codice edificio: 4242

Villa Gaudenzi e pertinenze

**LOCALIZZAZIONE**

Indirizzo: STRADA BARCHETTA

civico: 345

Riferimenti catastali 2019

Foglio: 59

Mappale: 54

Quartiere: 4 - S.FAUSTINO - MADONNINA - QUATTRO VILLE

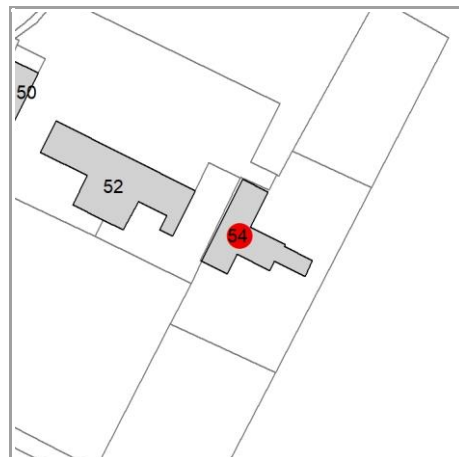
**FUNZIONE**

Funzione principale: residenza

Funzione secondaria deposito

Stato di utilizzazione: in uso

☐ Edificio produttivo agricolo dismesso



**CARATTERISTICHE DELL'EDIFICIO**

Numero di piani: 2

Numero di alloggi: 1

Superficie abitazione (mq): 300

Superficie altre funzioni (mq): 0

Epoca di costruzione: dal 1801 al 1900

Tipologia edilizia storica: **casa colonica**

☒ Coerenza con l'impianto storico originario

Integrità tipologica: alterata

Tipo di alterazione: alterazione dell'involucro

Stato di conservazione: medio

Vincolo Monumentale D.Lgs. 42/2004: S128

**VALUTAZIONE**

☒ Valore Storico Architettonico

☐ Valore Storico Culturale Testimoniale

☐ Valore Storico Culturale Testimoniale - Edilizia Minore

**NOTE**



## DOCUMENTAZIONE FOTOGRAFICA

Foto censimento 1985/1987



Foto censimento 2017/2020



# CENSIMENTO PATRIMONIO EDILIZIO 2021

## TERRITORIO RURALE

N° IDENTIFICATIVO SCHEDA: 2948

Codice nucleo: 59\_771dr

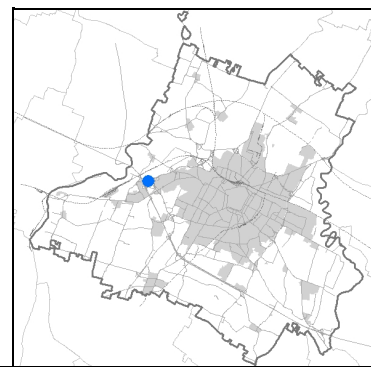
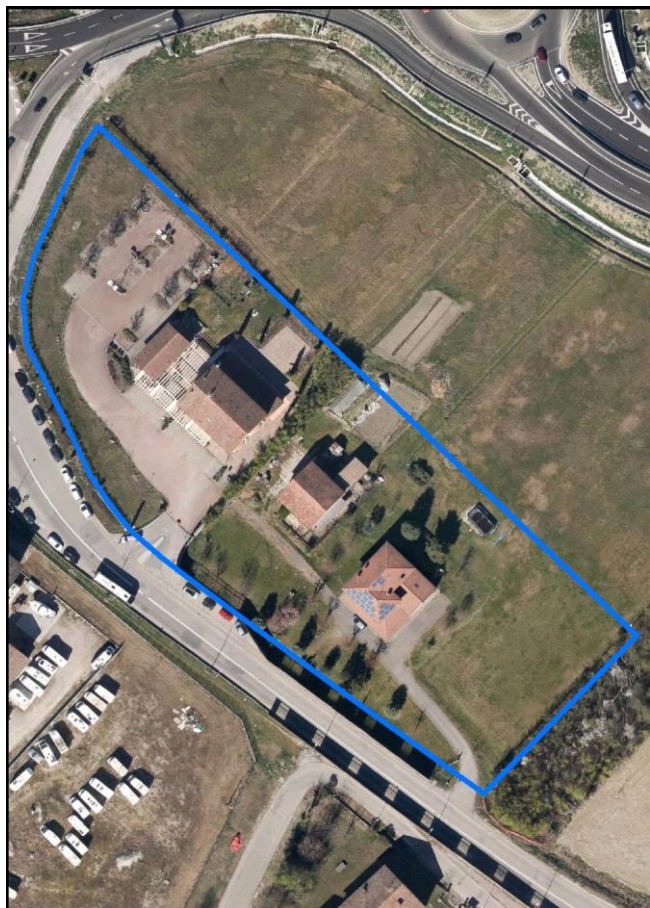


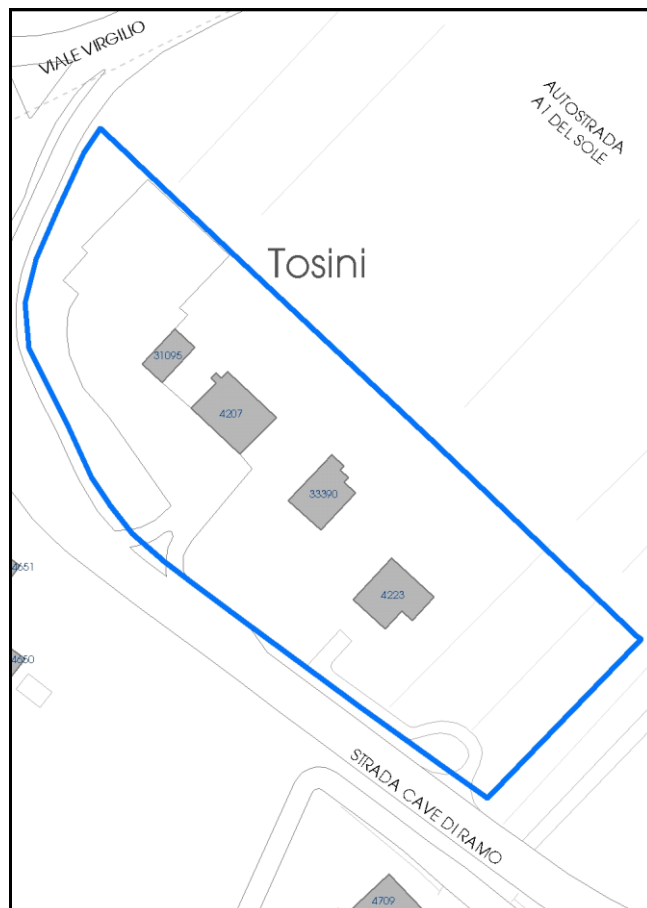
Foto aerea 2019 - C.G.R. s.p.a. Parma scala 1:5000



Foto aerea 2019 scala 1:2000



Estratto di mappa 2019 scala 1:2000



La perimetrazione del nucleo soprariportata è ai soli fini indicativi e non ha alcuna ricaduta normativa sulla base della disciplina di PUG.



Comune di Modena

**Codice nucleo: 59\_771dr**

nucleo recuperato

## LOCALIZZAZIONE

*Indirizzo:* STRADA CAVE RAMO

*Numero civico:*

*Riferimenti catastali:* Foglio: 59

*Mappale:* 771

## FUNZIONI

- |  |   |   |   |
|--|---|---|---|
| <input checked="" type="checkbox"/> Residenza              | <input type="checkbox"/> Deposito           | <input type="checkbox"/> Allevamento      | <input type="checkbox"/> Centro Aziendale           |
| <input type="checkbox"/> Serra/vivaio                      | <input type="checkbox"/> Agriturismo        | <input type="checkbox"/> Maneggio         | <input type="checkbox"/> Impianto di trasformazione |
| <input checked="" type="checkbox"/> Altre attività econom. | <input type="checkbox"/> Fattoria didattica | <input type="checkbox"/> Imp. tecnologico | <input type="checkbox"/> Attività agricola residua  |

*Note:* Ristorante

## DESCRIZIONE DELL'IMPIANTO INSEDIATIVO

**Impianto storico**

*Numero edifici:* 4

*Numero edifici oggetto di indagine:* 2

- ☐ Vincolo Monumentale D.Lgs. 42/2004
- ☐ Vincolo Giardino di notevole interesse
- ☐ Presenza di edifici estranei all'impianto -

*Assetto morfologico:* cortile

*Elementi componenti presenti:*

- |  |  |  |  |
|--|--|--|--|
| <input checked="" type="checkbox"/> recinzione     | <input checked="" type="checkbox"/> manufatto funzionale | <input checked="" type="checkbox"/> albero singolo | <input checked="" type="checkbox"/> alberatura a macchia |
| <input checked="" type="checkbox"/> pavimentazione | <input checked="" type="checkbox"/> siepe                | <input type="checkbox"/> alberatura a filare       | <input type="checkbox"/> altro                           |

*Note elementi:*

## RELAZIONI CON IL CONTESTO TERRITORIALE

*Tipo di accesso:* ☐ accesso indiretto ☒ accesso diretto da viabilità ☐ accesso tramite stradello

*Contesto paesaggistico:*

- |  |  |
|--|--|
| <input checked="" type="checkbox"/> appartenenza ad agglomerato rurale | <input type="checkbox"/> prossimità a territorio urbanizzato     |
| <input type="checkbox"/> insediamento isolato                          | <input checked="" type="checkbox"/> prossimità ad infrastrutture |
| <input type="checkbox"/> prossimità ad area produttiva                 | <input type="checkbox"/> prossimità a corso d'acqua              |

*Criticità ambientali:* assenti

## NOTE



**SCHEDA ANALITICA EDIFICIO**

**N. 2948**

Codice nucleo: 59\_771dr

Codice edificio: 4207

**LOCALIZZAZIONE**

Indirizzo: STRADA CAVE RAMO

civico:

Riferimenti catastali 2019

Foglio: 59 Mappale: 103

Quartiere: 4 - S.FAUSTINO - MADONNINA - QUATTRO VILLE

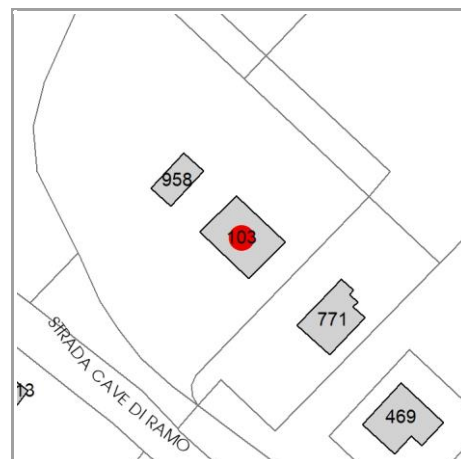
**FUNZIONE**

Funzione principale: residenza

Funzione secondaria ristorante

Stato di utilizzazione: in uso

☐ Edificio produttivo agricolo dismesso



**CARATTERISTICHE DELL'EDIFICIO**

Numero di piani: 3

Numero di alloggi: 2

Superficie abitazione (mq): 245

Superficie altre funzioni (mq): 0

Epoca di costruzione: dal 1801 al 1900

Tipologia edilizia storica: **stalla e fienile**

☒ Coerenza con l'impianto storico originario

Integrità tipologica: alterata

Tipo di alterazione: alterazione dell'involucro

Stato di conservazione: buono

Vincolo Monumentale D.Lgs. 42/2004: non presente

**VALUTAZIONE**

☐ Valore Storico Architettonico

☒ Valore Storico Culturale Testimoniale

☐ Valore Storico Culturale Testimoniale - Edilizia Minore


**NOTE**

## DOCUMENTAZIONE FOTOGRAFICA

Foto censimento 1985/1987



Foto censimento 2017/2020





# CENSIMENTO PATRIMONIO EDILIZIO 2021

## TERRITORIO RURALE

N° IDENTIFICATIVO SCHEDA: 2949

Codice nucleo: 59\_771dr

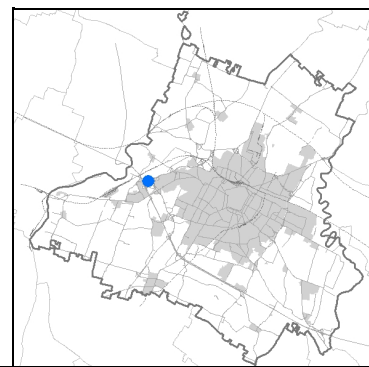
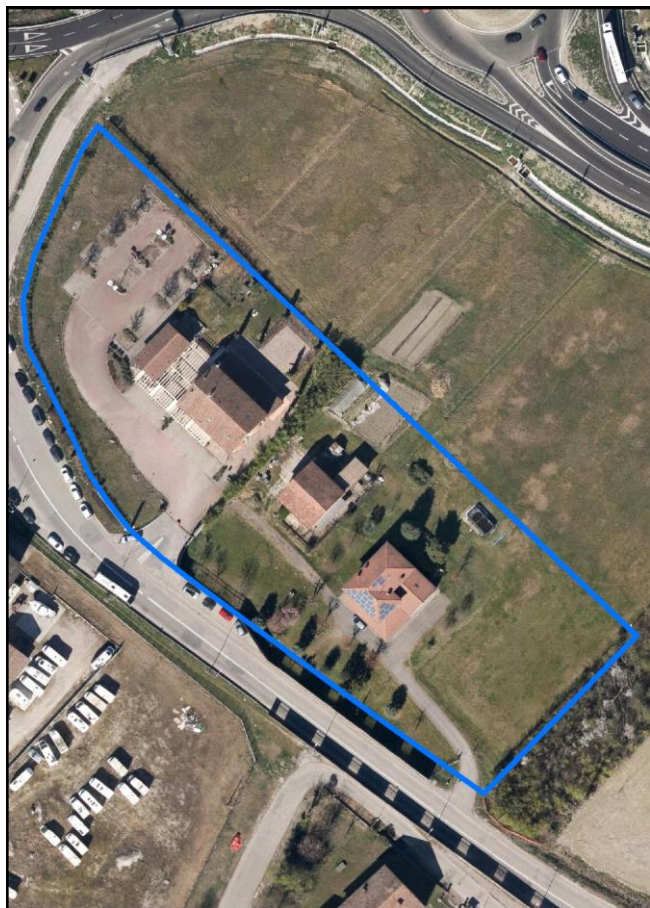


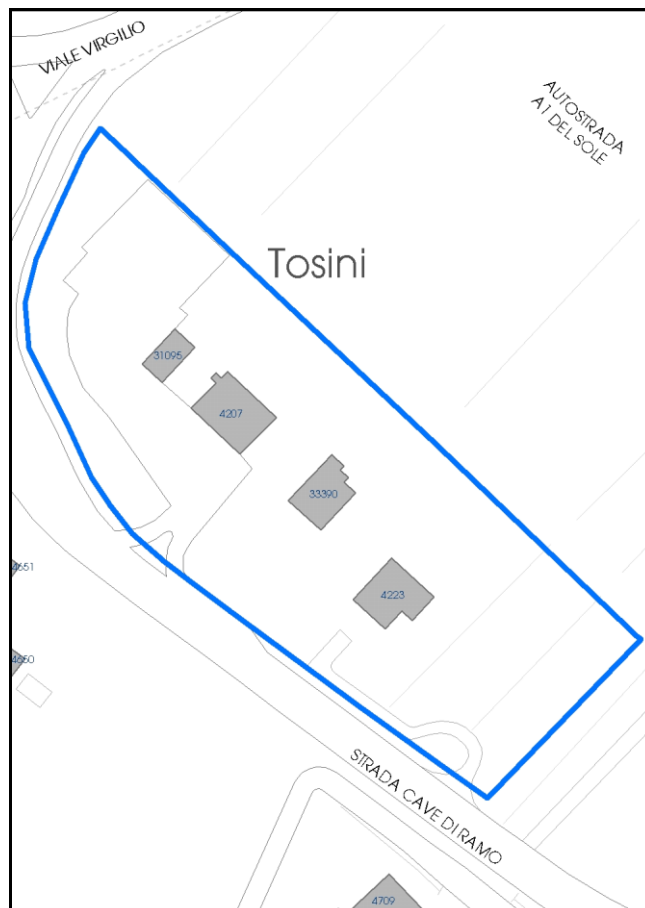
Foto aerea 2019 - C.G.R. s.p.a. Parma scala 1:5000



Foto aerea 2019 scala 1:2000



Estratto di mappa 2019 scala 1:2000



La perimetrazione del nucleo soprariportata è ai soli fini indicativi e non ha alcuna ricaduta normativa sulla base della disciplina di PUG.



Comune di Modena

**Codice nucleo: 59\_771dr**

nucleo recuperato

## LOCALIZZAZIONE

*Indirizzo:* STRADA CAVE RAMO

*Numero civico:*

*Riferimenti catastali:* Foglio: 59

*Mappale:* 771

## FUNZIONI

- |  |   |   |   |
|--|---|---|---|
| <input checked="" type="checkbox"/> Residenza              | <input type="checkbox"/> Deposito           | <input type="checkbox"/> Allevamento      | <input type="checkbox"/> Centro Aziendale           |
| <input type="checkbox"/> Serra/vivaio                      | <input type="checkbox"/> Agriturismo        | <input type="checkbox"/> Maneggio         | <input type="checkbox"/> Impianto di trasformazione |
| <input checked="" type="checkbox"/> Altre attività econom. | <input type="checkbox"/> Fattoria didattica | <input type="checkbox"/> Imp. tecnologico | <input type="checkbox"/> Attività agricola residua  |

*Note:* Ristorante

## DESCRIZIONE DELL'IMPIANTO INSEDIATIVO

**Impianto storico**

*Numero edifici:* 4

*Numero edifici oggetto di indagine:* 2

- ☐ Vincolo Monumentale D.Lgs. 42/2004
- ☐ Vincolo Giardino di notevole interesse
- ☐ Presenza di edifici estranei all'impianto -

*Assetto morfologico:* cortile

*Elementi componenti presenti:*

- |  |  |  |  |
|--|--|--|--|
| <input checked="" type="checkbox"/> recinzione     | <input checked="" type="checkbox"/> manufatto funzionale | <input checked="" type="checkbox"/> albero singolo | <input checked="" type="checkbox"/> alberatura a macchia |
| <input checked="" type="checkbox"/> pavimentazione | <input checked="" type="checkbox"/> siepe                | <input type="checkbox"/> alberatura a filare       | <input type="checkbox"/> altro                           |

*Note elementi:*

## RELAZIONI CON IL CONTESTO TERRITORIALE

*Tipo di accesso:* ☐ accesso indiretto ☒ accesso diretto da viabilità ☐ accesso tramite stradello

*Contesto paesaggistico:*

- |  |  |
|--|--|
| <input checked="" type="checkbox"/> appartenenza ad agglomerato rurale | <input type="checkbox"/> prossimità a territorio urbanizzato     |
| <input type="checkbox"/> insediamento isolato                          | <input checked="" type="checkbox"/> prossimità ad infrastrutture |
| <input type="checkbox"/> prossimità ad area produttiva                 | <input type="checkbox"/> prossimità a corso d'acqua              |

*Criticità ambientali:* assenti

## NOTE

**SCHEDA ANALITICA EDIFICIO**

**N. 2949**

Codice nucleo: 59\_771dr

Codice edificio: 33390

**LOCALIZZAZIONE**

Indirizzo: STRADA CAVE RAMO

civico:

Riferimenti catastali 2019

Foglio: 59

Mappale: 771

Quartiere: 4 - S.FAUSTINO - MADONNINA - QUATTRO VILLE

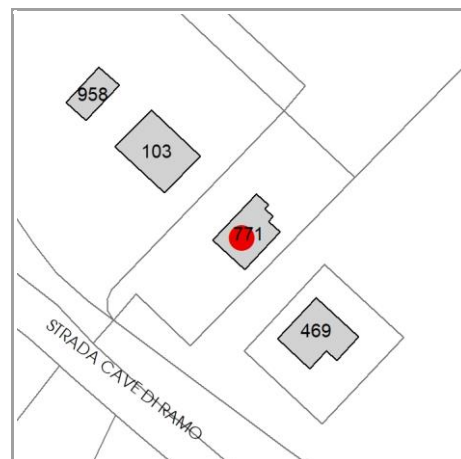
**FUNZIONE**

Funzione principale: stalla

Funzione secondaria ---

Stato di utilizzazione: non in uso

☒ Edificio produttivo agricolo dismesso



**CARATTERISTICHE DELL'EDIFICIO**

Numero di piani: 3

Numero di alloggi: 0

Superficie abitazione (mq): 0

Superficie altre funzioni (mq): 175

Epoca di costruzione: dal 1801 al 1900

Tipologia edilizia storica: **stalla e fienile**

☒ Coerenza con l'impianto storico originario

Integrità tipologica: alterata

Tipo di alterazione: corpo annesso precario

Stato di conservazione: medio

Vincolo Monumentale D.Lgs. 42/2004: non presente

**VALUTAZIONE**

☐ Valore Storico Architettonico

☒ Valore Storico Culturale Testimoniale

☐ Valore Storico Culturale Testimoniale - Edilizia Minore

**NOTE**

## DOCUMENTAZIONE FOTOGRAFICA

Foto censimento 1985/1987



Foto censimento 2017/2020





# CENSIMENTO PATRIMONIO EDILIZIO 2021

## TERRITORIO RURALE

N° IDENTIFICATIVO SCHEDA: 2950

Codice nucleo: 59\_52dr

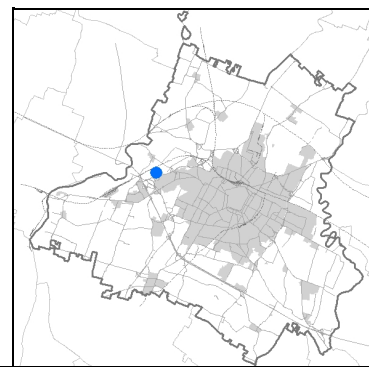


Foto aerea 2019 - C.G.R. s.p.a. Parma scala 1:5000

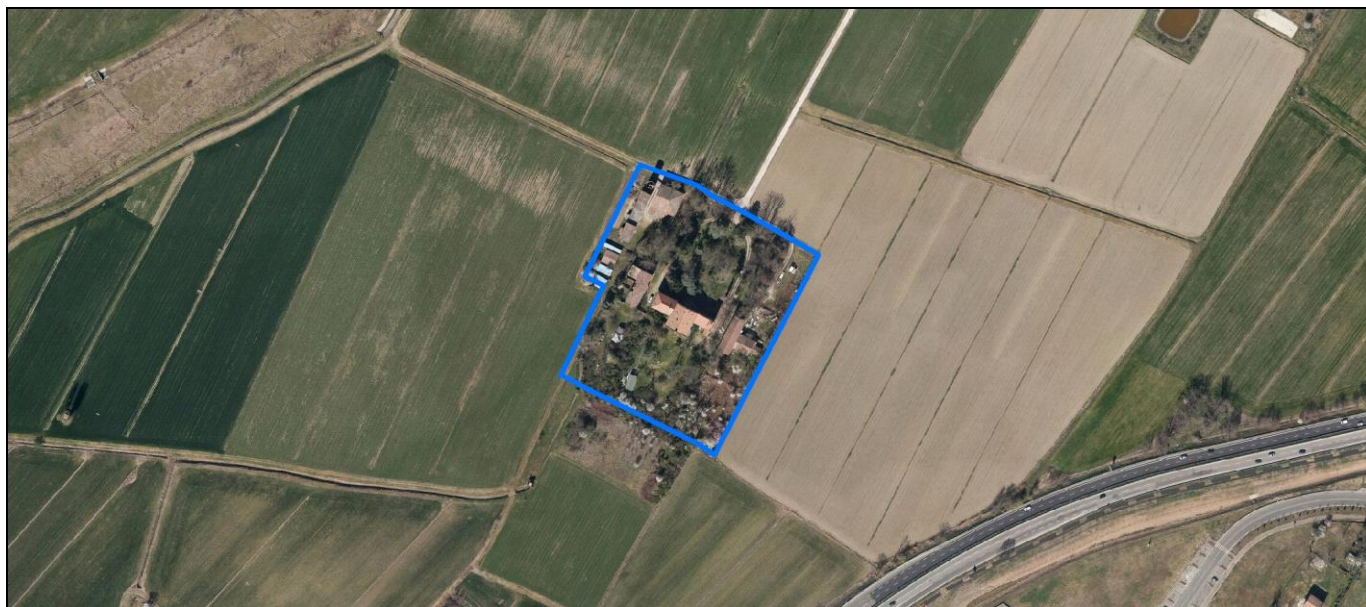


Foto aerea 2019 scala 1:2000



Estratto di mappa 2019 scala 1:2000



La perimetrazione del nucleo soprariportata è ai soli fini indicativi e non ha alcuna ricaduta normativa sulla base della disciplina di PUG.

Comune di Modena

**Codice nucleo: 59\_52dr**

nucleo recuperato

## LOCALIZZAZIONE

*Indirizzo:* STRADA BARCHETTA

*Numero civico:* 345

*Riferimenti catastali:* Foglio: 59

*Mappale:* 52

## FUNZIONI

- |  |  |   |   |
|--|--|---|---|
| <input checked="" type="checkbox"/> Residenza              | <input checked="" type="checkbox"/> Deposito | <input type="checkbox"/> Allevamento      | <input type="checkbox"/> Centro Aziendale           |
| <input type="checkbox"/> Serra/vivaio                      | <input type="checkbox"/> Agriturismo         | <input type="checkbox"/> Maneggio         | <input type="checkbox"/> Impianto di trasformazione |
| <input checked="" type="checkbox"/> Altre attività econom. | <input type="checkbox"/> Fattoria didattica  | <input type="checkbox"/> Imp. tecnologico | <input type="checkbox"/> Attività agricola residua  |

*Note:* fienile

## DESCRIZIONE DELL'IMPIANTO INSEDIATIVO

**Impianto storico**

*Numero edifici:* 8

*Numero edifici oggetto di indagine:* 6

- ☒ Vincolo Monumentale D.Lgs. 42/2004 **S128**
- ☒ Vincolo Giardino di notevole interesse **ALB080**
- ☐ Presenza di edifici estranei all'impianto -

*Assetto morfologico:* disposizione libera

*Elementi componenti presenti:*

- |   |  |  |  |
|---|--|--|--|
| <input type="checkbox"/> recinzione     | <input checked="" type="checkbox"/> manufatto funzionale | <input type="checkbox"/> albero singolo      | <input checked="" type="checkbox"/> alberatura a macchia |
| <input type="checkbox"/> pavimentazione | <input type="checkbox"/> siepe                           | <input type="checkbox"/> alberatura a filare | <input type="checkbox"/> altro                           |

*Note elementi:*

## RELAZIONI CON IL CONTESTO TERRITORIALE

*Tipo di accesso:* ☐ accesso indiretto ☐ accesso diretto da viabilità ☒ accesso tramite stradello

*Contesto paesaggistico:*

- |   |  |
|---|--|
| <input type="checkbox"/> appartenenza ad agglomerato rurale | <input type="checkbox"/> prossimità a territorio urbanizzato     |
| <input checked="" type="checkbox"/> insediamento isolato    | <input checked="" type="checkbox"/> prossimità ad infrastrutture |
| <input type="checkbox"/> prossimità ad area produttiva      | <input type="checkbox"/> prossimità a corso d'acqua              |

*Criticità ambientali:* assenti

## NOTE

Vincolo Monumentale S128 "Villa Gaudenzi e pertinenze". Il giardino di notevole interesse occupa solo una parte del nucleo.

**SCHEDA ANALITICA EDIFICIO**

**N. 2950**

Codice nucleo: 59\_52dr

Codice edificio: 31053

Villa Gaudenzi e pertinenze

**LOCALIZZAZIONE**

Indirizzo: STRADA BARCHETTA

civico: 345

Riferimenti catastali 2019

Foglio: 59

Mappale: 770

Quartiere: 4 - S.FAUSTINO - MADONNINA - QUATTRO VILLE

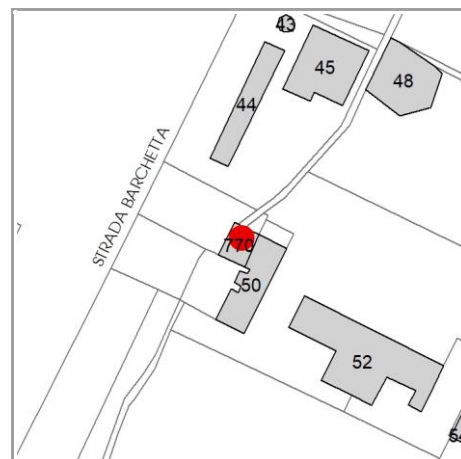
**FUNZIONE**

Funzione principale: residenza

Funzione secondaria ---

Stato di utilizzazione: in uso

☐ Edificio produttivo agricolo dismesso



**CARATTERISTICHE DELL'EDIFICIO**

Numero di piani: 2

Numero di alloggi: 1

Superficie abitazione (mq): 69

Superficie altre funzioni (mq): 0

Epoca di costruzione: dal 1801 al 1900

Tipologia edilizia storica: **casa padronale**

☒ Coerenza con l'impianto storico originario

Integrità tipologica: originaria

Tipo di alterazione: ---

Stato di conservazione: buono

Vincolo Monumentale D.Lgs. 42/2004: S128

**VALUTAZIONE**

☒ Valore Storico Architettonico

☐ Valore Storico Culturale Testimoniale

☐ Valore Storico Culturale Testimoniale - Edilizia Minore

**NOTE**



## DOCUMENTAZIONE FOTOGRAFICA

Foto censimento 1985/1987

Foto censimento 2017/2020



# CENSIMENTO PATRIMONIO EDILIZIO 2021

## TERRITORIO RURALE

N° IDENTIFICATIVO SCHEDA: 2951

Codice nucleo: 60\_150dr



Foto aerea 2019 - C.G.R. s.p.a. Parma scala 1:5000


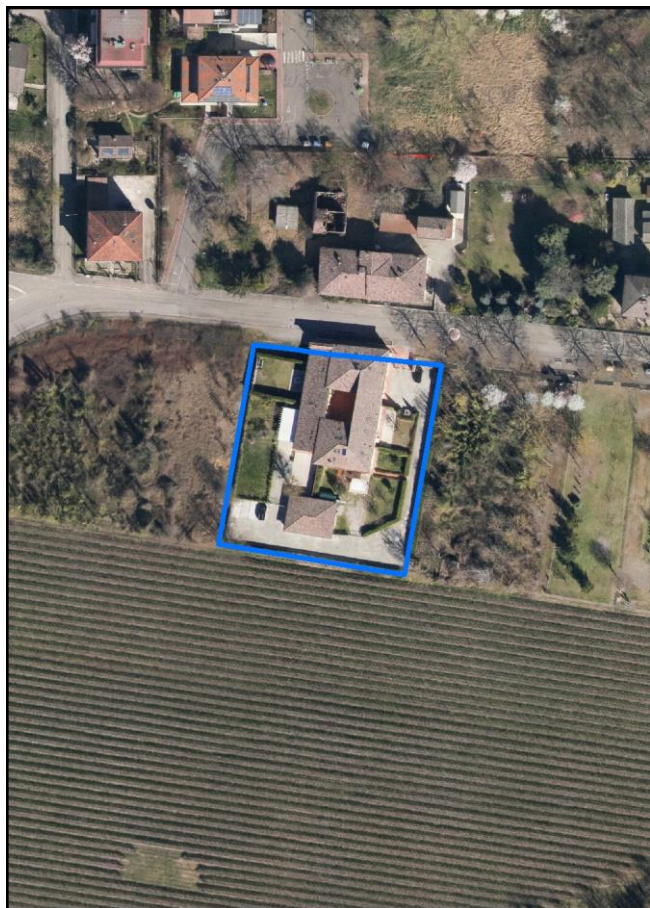
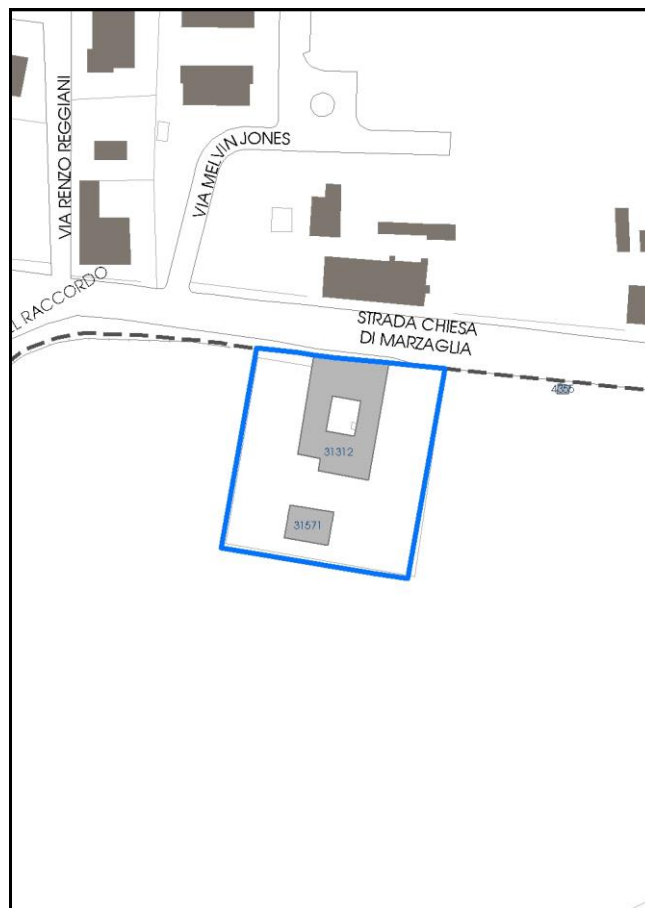


Foto aerea 2019 scala 1:2000



Estratto di mappa 2019 scala 1:2000



La perimetrazione del nucleo soprariportata è ai soli fini indicativi e non ha alcuna ricaduta normativa sulla base della disciplina di PUG.



Comune di Modena

**Codice nucleo: 60\_150dr**

nucleo recuperato

## LOCALIZZAZIONE

*Indirizzo:* STRADA CHIESA MARZAGLIA

*Numero civico:* 101

*Riferimenti catastali:* Foglio: 60

*Mappale:* 150

## FUNZIONI

- |   |   |   |   |
|---|---|---|---|
| <input checked="" type="checkbox"/> Residenza   | <input type="checkbox"/> Deposito           | <input type="checkbox"/> Allevamento      | <input type="checkbox"/> Centro Aziendale           |
| <input type="checkbox"/> Serra/vivaio           | <input type="checkbox"/> Agriturismo        | <input type="checkbox"/> Maneggio         | <input type="checkbox"/> Impianto di trasformazione |
| <input type="checkbox"/> Altre attività econom. | <input type="checkbox"/> Fattoria didattica | <input type="checkbox"/> Imp. tecnologico | <input type="checkbox"/> Attività agricola residua  |

*Note:*

## DESCRIZIONE DELL'IMPIANTO INSEDIATIVO

**Impianto storico**

*Numero edifici:* 2

*Numero edifici oggetto di indagine:* 1

- ☐ Vincolo Monumentale D.Lgs. 42/2004
- ☐ Vincolo Giardino di notevole interesse
- ☐ Presenza di edifici estranei all'impianto -

*Assetto morfologico:* corte chiusa

*Elementi componenti presenti:*

- |  |  |  |   |
|--|--|--|---|
| <input checked="" type="checkbox"/> recinzione     | <input checked="" type="checkbox"/> manufatto funzionale | <input checked="" type="checkbox"/> albero singolo | <input type="checkbox"/> alberatura a macchia |
| <input checked="" type="checkbox"/> pavimentazione | <input checked="" type="checkbox"/> siepe                | <input type="checkbox"/> alberatura a filare       | <input type="checkbox"/> altro                |

*Note elementi:*

## RELAZIONI CON IL CONTESTO TERRITORIALE

*Tipo di accesso:* ☐ accesso indiretto ☒ accesso diretto da viabilità ☐ accesso tramite stradello

*Contesto paesaggistico:*

- |   |   |
|---|---|
| <input type="checkbox"/> appartenenza ad agglomerato rurale | <input checked="" type="checkbox"/> prossimità a territorio urbanizzato |
| <input checked="" type="checkbox"/> insediamento isolato    | <input type="checkbox"/> prossimità ad infrastrutture                   |
| <input type="checkbox"/> prossimità ad area produttiva      | <input type="checkbox"/> prossimità a corso d'acqua                     |

*Criticità ambientali:* assenti

## NOTE



**SCHEDA ANALITICA EDIFICIO**

**N. 2951**

Codice nucleo: 60\_150dr

Codice edificio: 31312

**LOCALIZZAZIONE**

Indirizzo: STRADA CHIESA MARZAGLIA

civico: 101

Riferimenti catastali 2019

Foglio: 60 Mappale: 150

Quartiere: 4 - S.FAUSTINO - MADONNINA - QUATTRO VILLE

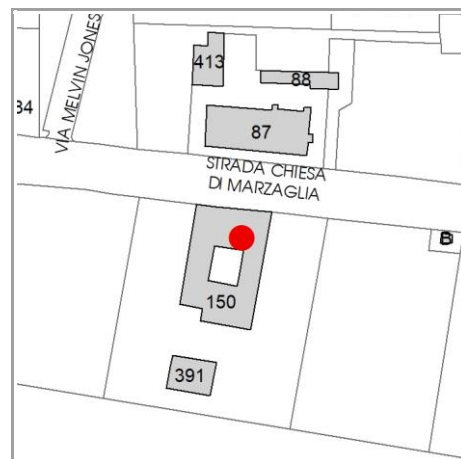
**FUNZIONE**

Funzione principale: residenza

Funzione secondaria ---

Stato di utilizzazione: in uso

☐ Edificio produttivo agricolo dismesso



**CARATTERISTICHE DELL'EDIFICIO**

Numero di piani: 3

Numero di alloggi: 7

Superficie abitazione (mq): 511

Superficie altre funzioni (mq): 0

Epoca di costruzione: fino al 1800

Tipologia edilizia storica: **edificio a blocco**

☒ Coerenza con l'impianto storico originario

Integrità tipologica: alterata

Tipo di alterazione: alterazione dell'involucro

Stato di conservazione: buono

Vincolo Monumentale D.Lgs. 42/2004: non presente

**VALUTAZIONE**

☐ Valore Storico Architettonico

☒ Valore Storico Culturale Testimoniale

☐ Valore Storico Culturale Testimoniale - Edilizia Minore

**NOTE**

## DOCUMENTAZIONE FOTOGRAFICA

Foto censimento 1985/1987



Foto censimento 2017/2020





# CENSIMENTO PATRIMONIO EDILIZIO 2021

## TERRITORIO RURALE

N° IDENTIFICATIVO SCHEDA: 2952

Codice nucleo: 60\_209dr

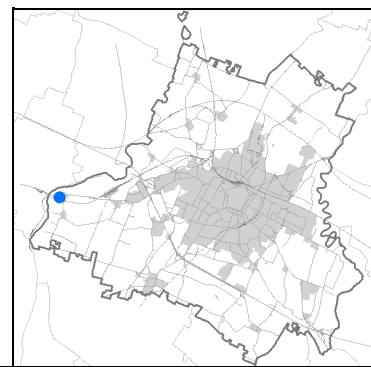
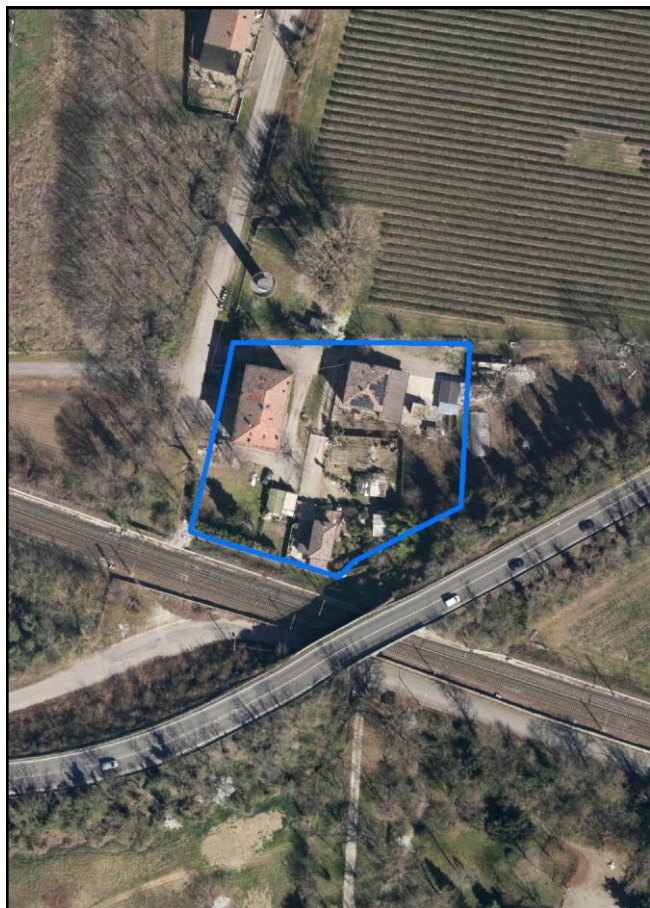


Foto aerea 2019 - C.G.R. s.p.a. Parma scala 1:5000



Foto aerea 2019 scala 1:2000



Estratto di mappa 2019 scala 1:2000



La perimetrazione del nucleo soprariportata è ai soli fini indicativi e non ha alcuna ricaduta normativa sulla base della disciplina di PUG.



Comune di Modena

**Codice nucleo: 60\_209dr**

nucleo recuperato

## LOCALIZZAZIONE

*Indirizzo:* STRADA DEL RACCORDO

*Numero civico:* 31

*Riferimenti catastali:* Foglio: 60

*Mappale:* 209

## FUNZIONI

- |   |  |   |   |
|---|--|---|---|
| <input checked="" type="checkbox"/> Residenza   | <input checked="" type="checkbox"/> Deposito | <input type="checkbox"/> Allevamento      | <input type="checkbox"/> Centro Aziendale           |
| <input type="checkbox"/> Serra/vivaio           | <input type="checkbox"/> Agriturismo         | <input type="checkbox"/> Maneggio         | <input type="checkbox"/> Impianto di trasformazione |
| <input type="checkbox"/> Altre attività econom. | <input type="checkbox"/> Fattoria didattica  | <input type="checkbox"/> Imp. tecnologico | <input type="checkbox"/> Attività agricola residua  |

*Note:*

## DESCRIZIONE DELL'IMPIANTO INSEDIATIVO

**Impianto storico**

*Numero edifici:* 4

*Numero edifici oggetto di indagine:* 3

- ☐ Vincolo Monumentale D.Lgs. 42/2004
- ☐ Vincolo Giardino di notevole interesse
- ☐ Presenza di edifici estranei all'impianto -

*Assetto morfologico:* corte aperta

*Elementi componenti presenti:*

- |  |  |   |   |
|--|--|---|---|
| <input checked="" type="checkbox"/> recinzione     | <input checked="" type="checkbox"/> manufatto funzionale | <input type="checkbox"/> albero singolo                 | <input type="checkbox"/> alberatura a macchia |
| <input checked="" type="checkbox"/> pavimentazione | <input checked="" type="checkbox"/> siepe                | <input checked="" type="checkbox"/> alberatura a filare | <input type="checkbox"/> altro                |

*Note elementi:*

## RELAZIONI CON IL CONTESTO TERRITORIALE

*Tipo di accesso:* ☐ accesso indiretto ☒ accesso diretto da viabilità ☐ accesso tramite stradello

*Contesto paesaggistico:*

- |   |   |
|---|---|
| <input type="checkbox"/> appartenenza ad agglomerato rurale | <input checked="" type="checkbox"/> prossimità a territorio urbanizzato |
| <input checked="" type="checkbox"/> insediamento isolato    | <input checked="" type="checkbox"/> prossimità ad infrastrutture        |
| <input type="checkbox"/> prossimità ad area produttiva      | <input type="checkbox"/> prossimità a corso d'acqua                     |

*Criticità ambientali:* fonti esterne  
(ferrovia 10m)

## NOTE

**SCHEDA ANALITICA EDIFICIO**

**N. 2952**

Codice nucleo: 60\_209dr

Codice edificio: 4290

**LOCALIZZAZIONE**

Indirizzo: STRADA DEL RACCORDO

civico: 31

Riferimenti catastali 2019

Foglio: 60 Mappale: 207

Quartiere: 4 - S.FAUSTINO - MADONNINA - QUATTRO VILLE

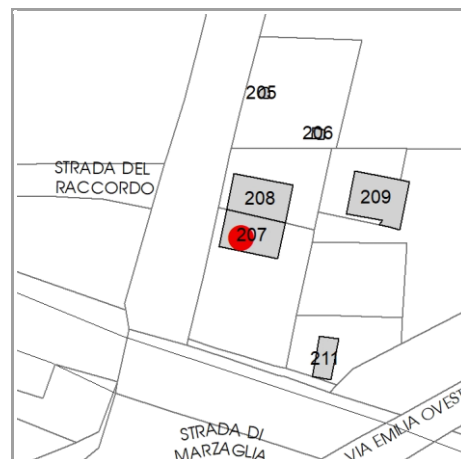
**FUNZIONE**

Funzione principale: residenza

Funzione secondaria ---

Stato di utilizzazione: in uso

☐ Edificio produttivo agricolo dismesso



**CARATTERISTICHE DELL'EDIFICIO**

Numero di piani: 4

Numero di alloggi: 3

Superficie abitazione (mq): 155

Superficie altre funzioni (mq): 0

Epoca di costruzione: dal 1901 al 1945

Tipologia edilizia storica: **edificio a blocco**

☒ Coerenza con l'impianto storico originario

Integrità tipologica: originaria

Tipo di alterazione: ---

Stato di conservazione: buono

Vincolo Monumentale D.Lgs. 42/2004: non presente

**VALUTAZIONE**

☐ Valore Storico Architettonico

☒ Valore Storico Culturale Testimoniale

☐ Valore Storico Culturale Testimoniale - Edilizia Minore


**NOTE**

## DOCUMENTAZIONE FOTOGRAFICA

Foto censimento 1985/1987



Foto censimento 2017/2020





# CENSIMENTO PATRIMONIO EDILIZIO 2021

## TERRITORIO RURALE

N° IDENTIFICATIVO SCHEDA: 2953

Codice nucleo: 60\_209dr

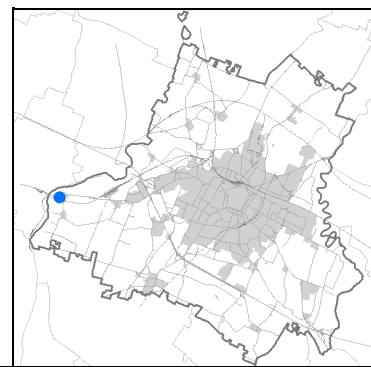
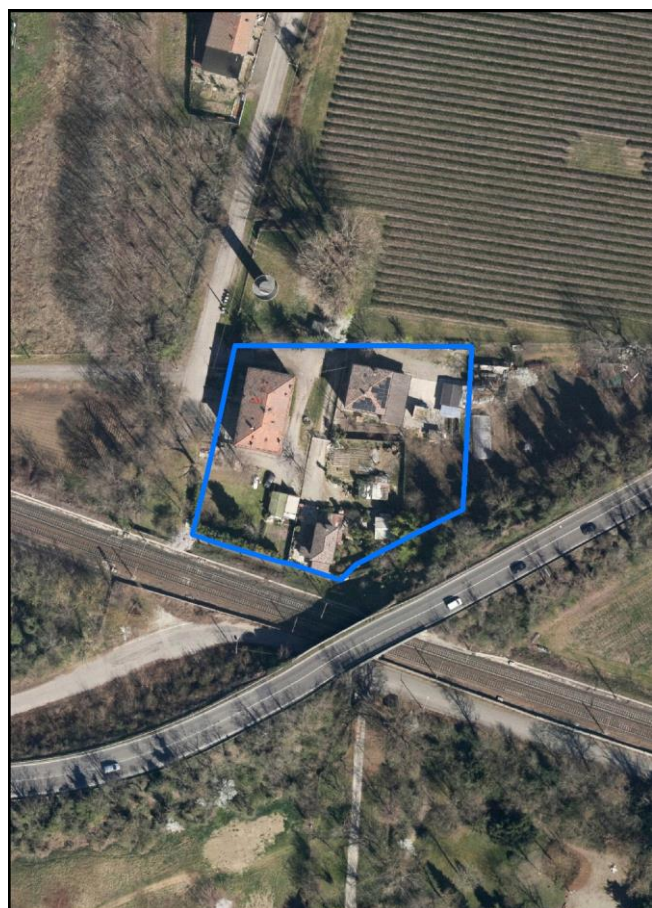


Foto aerea 2019 - C.G.R. s.p.a. Parma scala 1:5000



Foto aerea 2019 scala 1:2000



Estratto di mappa 2019 scala 1:2000



La perimetrazione del nucleo soprariportata è ai soli fini indicativi e non ha alcuna ricaduta normativa sulla base della disciplina di PUG.

Comune di Modena

**Codice nucleo: 60\_209dr**

nucleo recuperato

## LOCALIZZAZIONE

*Indirizzo:* STRADA DEL RACCORDO

*Numero civico:* 31

*Riferimenti catastali:* Foglio: 60

*Mappale:* 209

## FUNZIONI

- |   |  |   |   |
|---|--|---|---|
| <input checked="" type="checkbox"/> Residenza   | <input checked="" type="checkbox"/> Deposito | <input type="checkbox"/> Allevamento      | <input type="checkbox"/> Centro Aziendale           |
| <input type="checkbox"/> Serra/vivaio           | <input type="checkbox"/> Agriturismo         | <input type="checkbox"/> Maneggio         | <input type="checkbox"/> Impianto di trasformazione |
| <input type="checkbox"/> Altre attività econom. | <input type="checkbox"/> Fattoria didattica  | <input type="checkbox"/> Imp. tecnologico | <input type="checkbox"/> Attività agricola residua  |

*Note:*

## DESCRIZIONE DELL'IMPIANTO INSEDIATIVO

**Impianto storico**

*Numero edifici:* 4

*Numero edifici oggetto di indagine:* 3

- ☐ Vincolo Monumentale D.Lgs. 42/2004
- ☐ Vincolo Giardino di notevole interesse
- ☐ Presenza di edifici estranei all'impianto -

*Assetto morfologico:* corte aperta

*Elementi componenti presenti:*

- |  |  |   |   |
|--|--|---|---|
| <input checked="" type="checkbox"/> recinzione     | <input checked="" type="checkbox"/> manufatto funzionale | <input type="checkbox"/> albero singolo                 | <input type="checkbox"/> alberatura a macchia |
| <input checked="" type="checkbox"/> pavimentazione | <input checked="" type="checkbox"/> siepe                | <input checked="" type="checkbox"/> alberatura a filare | <input type="checkbox"/> altro                |

*Note elementi:*

## RELAZIONI CON IL CONTESTO TERRITORIALE

*Tipo di accesso:* ☐ accesso indiretto ☒ accesso diretto da viabilità ☐ accesso tramite stradello

*Contesto paesaggistico:*

- |   |   |
|---|---|
| <input type="checkbox"/> appartenenza ad agglomerato rurale | <input checked="" type="checkbox"/> prossimità a territorio urbanizzato |
| <input checked="" type="checkbox"/> insediamento isolato    | <input checked="" type="checkbox"/> prossimità ad infrastrutture        |
| <input type="checkbox"/> prossimità ad area produttiva      | <input type="checkbox"/> prossimità a corso d'acqua                     |

*Criticità ambientali:* fonti esterne  
(ferrovia 10m)

## NOTE

**SCHEDA ANALITICA EDIFICIO**

**N. 2953**

Codice nucleo: 60\_209dr

Codice edificio: 4368

**LOCALIZZAZIONE**

*Indirizzo:* STRADA DEL RACCORDO

*civico:* 31

*Riferimenti catastali 2019*

*Foglio:* 60 *Mappale:* 208

*Quartiere:* 4 - S.FAUSTINO - MADONNINA - QUATTRO VILLE

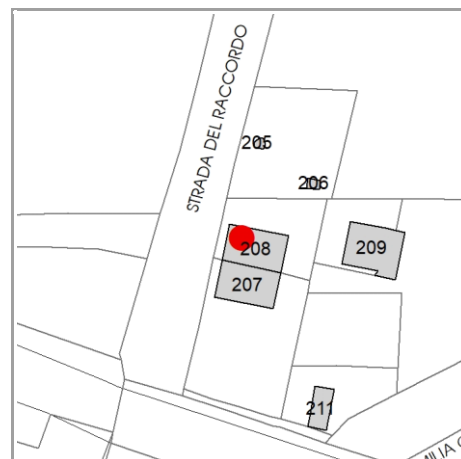
**FUNZIONE**

*Funzione principale:* residenza

*Funzione secondaria* ---

*Stato di utilizzazione:* in uso

☐ *Edificio produttivo agricolo dismesso*



**CARATTERISTICHE DELL'EDIFICIO**

*Numero di piani:* 4

*Numero di alloggi:* 2

*Superficie abitazione (mq):* 157

*Superficie altre funzioni (mq):* 0

*Epoca di costruzione:* dal 1901 al 1945

*Tipologia edilizia storica:* **edificio a blocco**

☒ *Coerenza con l'impianto storico originario*

*Integrità tipologica:* originaria

*Tipo di alterazione:* ---

*Stato di conservazione:* buono

*Vincolo Monumentale D.Lgs. 42/2004:* non presente

**VALUTAZIONE**

☐ Valore Storico Architettonico

☒ Valore Storico Culturale Testimoniale

☐ Valore Storico Culturale Testimoniale - Edilizia Minore

**NOTE**




## DOCUMENTAZIONE FOTOGRAFICA

Foto censimento 1985/1987



Foto censimento 2017/2020





# CENSIMENTO PATRIMONIO EDILIZIO 2021

## TERRITORIO RURALE

N° IDENTIFICATIVO SCHEDA: 2954

Codice nucleo: 60\_209dr

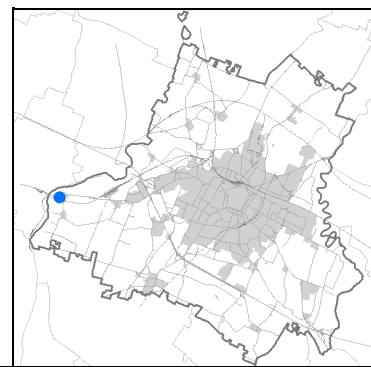
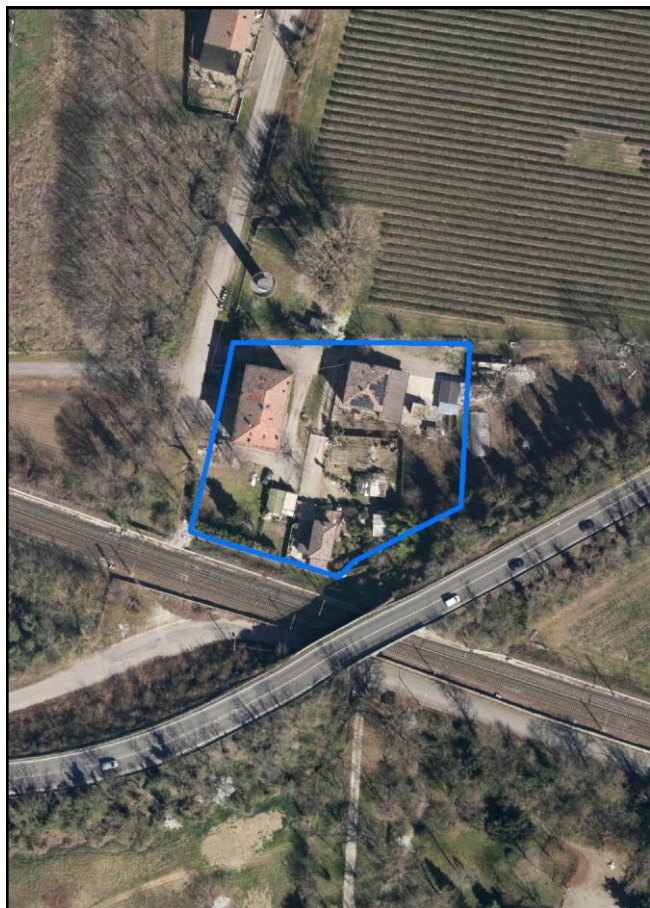


Foto aerea 2019 - C.G.R. s.p.a. Parma scala 1:5000



Foto aerea 2019 scala 1:2000



Estratto di mappa 2019 scala 1:2000



La perimetrazione del nucleo soprariportata è ai soli fini indicativi e non ha alcuna ricaduta normativa sulla base della disciplina di PUG.

Comune di Modena

**Codice nucleo: 60\_209dr**

nucleo recuperato

## LOCALIZZAZIONE

*Indirizzo:* STRADA DEL RACCORDO

*Numero civico:* 31

*Riferimenti catastali:* Foglio: 60

*Mappale:* 209

## FUNZIONI

- |   |  |   |   |
|---|--|---|---|
| <input checked="" type="checkbox"/> Residenza   | <input checked="" type="checkbox"/> Deposito | <input type="checkbox"/> Allevamento      | <input type="checkbox"/> Centro Aziendale           |
| <input type="checkbox"/> Serra/vivaio           | <input type="checkbox"/> Agriturismo         | <input type="checkbox"/> Maneggio         | <input type="checkbox"/> Impianto di trasformazione |
| <input type="checkbox"/> Altre attività econom. | <input type="checkbox"/> Fattoria didattica  | <input type="checkbox"/> Imp. tecnologico | <input type="checkbox"/> Attività agricola residua  |

*Note:*

## DESCRIZIONE DELL'IMPIANTO INSEDIATIVO

**Impianto storico**

*Numero edifici:* 4

*Numero edifici oggetto di indagine:* 3

- ☐ Vincolo Monumentale D.Lgs. 42/2004
- ☐ Vincolo Giardino di notevole interesse
- ☐ Presenza di edifici estranei all'impianto -

*Assetto morfologico:* corte aperta

*Elementi componenti presenti:*

- |  |  |   |   |
|--|--|---|---|
| <input checked="" type="checkbox"/> recinzione     | <input checked="" type="checkbox"/> manufatto funzionale | <input type="checkbox"/> albero singolo                 | <input type="checkbox"/> alberatura a macchia |
| <input checked="" type="checkbox"/> pavimentazione | <input checked="" type="checkbox"/> siepe                | <input checked="" type="checkbox"/> alberatura a filare | <input type="checkbox"/> altro                |

*Note elementi:*

## RELAZIONI CON IL CONTESTO TERRITORIALE

*Tipo di accesso:* ☐ accesso indiretto ☒ accesso diretto da viabilità ☐ accesso tramite stradello

*Contesto paesaggistico:*

- |   |   |
|---|---|
| <input type="checkbox"/> appartenenza ad agglomerato rurale | <input checked="" type="checkbox"/> prossimità a territorio urbanizzato |
| <input checked="" type="checkbox"/> insediamento isolato    | <input checked="" type="checkbox"/> prossimità ad infrastrutture        |
| <input type="checkbox"/> prossimità ad area produttiva      | <input type="checkbox"/> prossimità a corso d'acqua                     |

*Criticità ambientali:* fonti esterne  
(ferrovia 10m)

## NOTE



**SCHEDA ANALITICA EDIFICIO**

**N. 2954**

Codice nucleo: 60\_209dr

Codice edificio: 4277

**LOCALIZZAZIONE**

Indirizzo: STRADA DEL RACCORDO

civico: 31

Riferimenti catastali 2019

Foglio: 60 Mappale: 209

Quartiere: 4 - S.FAUSTINO - MADONNINA - QUATTRO VILLE

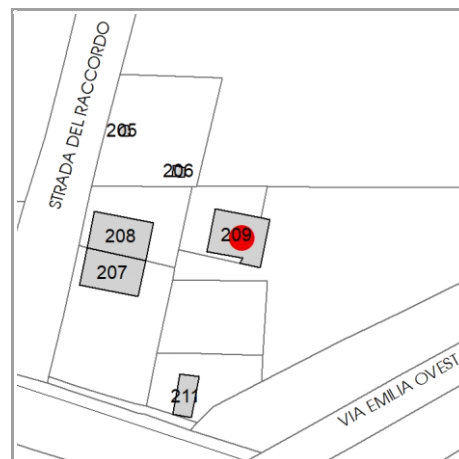
**FUNZIONE**

Funzione principale: residenza

Funzione secondaria ---

Stato di utilizzazione: in uso

☐ Edificio produttivo agricolo dismesso



**CARATTERISTICHE DELL'EDIFICIO**

Numero di piani: 2

Numero di alloggi: 1

Superficie abitazione (mq): 175

Superficie altre funzioni (mq): 0

Epoca di costruzione: dal 1901 al 1945

Tipologia edilizia storica: **casa padronale**

☒ Coerenza con l'impianto storico originario

Integrità tipologica: alterata

Tipo di alterazione: ampliamento

Stato di conservazione: buono

Vincolo Monumentale D.Lgs. 42/2004: non presente

**VALUTAZIONE**

☐ Valore Storico Architettonico

☒ Valore Storico Culturale Testimoniale

☐ Valore Storico Culturale Testimoniale - Edilizia Minore


**NOTE**

## DOCUMENTAZIONE FOTOGRAFICA

Foto censimento 1985/1987



Foto censimento 2017/2020





# CENSIMENTO PATRIMONIO EDILIZIO 2021

## TERRITORIO RURALE

N° IDENTIFICATIVO SCHEDA: 2955

Codice nucleo: 61\_57d



Foto aerea 2019 - C.G.R. s.p.a. Parma scala 1:5000



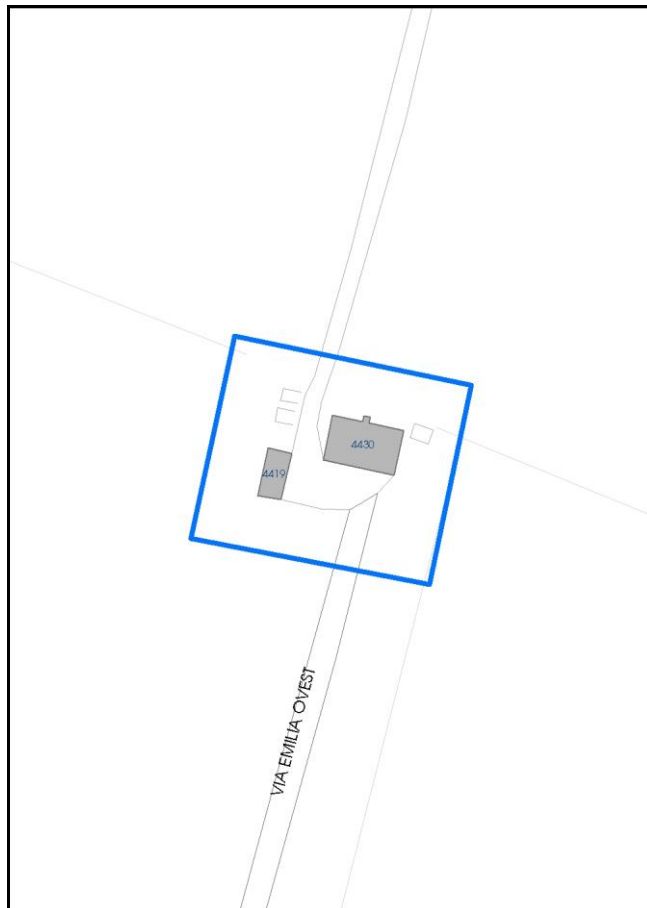


Foto aerea 2019 scala 1:2000



Estratto di mappa 2019 scala 1:2000



La perimetrazione del nucleo soprariportata è ai soli fini indicativi e non ha alcuna ricaduta normativa sulla base della disciplina di PUG.



Comune di Modena

**Codice nucleo: 61\_57d**

nucleo non recuperato

## LOCALIZZAZIONE

Indirizzo: VIA EMILIA OVEST

Numero civico: 1700

Riferimenti catastali: Foglio: 61

Mappale: 12

## FUNZIONI

- |   |   |   |   |
|---|---|---|---|
| <input checked="" type="checkbox"/> Residenza   | <input type="checkbox"/> Deposito           | <input type="checkbox"/> Allevamento      | <input type="checkbox"/> Centro Aziendale           |
| <input type="checkbox"/> Serra/vivaio           | <input type="checkbox"/> Agriturismo        | <input type="checkbox"/> Maneggio         | <input type="checkbox"/> Impianto di trasformazione |
| <input type="checkbox"/> Altre attività econom. | <input type="checkbox"/> Fattoria didattica | <input type="checkbox"/> Imp. tecnologico | <input type="checkbox"/> Attività agricola residua  |

Note:

## DESCRIZIONE DELL'IMPIANTO INSEDIATIVO

Impianto storico

Numero edifici: 2

Numero edifici oggetto di indagine: 1

- ☐ Vincolo Monumentale D.Lgs. 42/2004
- ☐ Vincolo Giardino di notevole interesse
- ☒ Presenza di edifici estranei all'impianto - presenza di strutture non censite

Assetto morfologico: corte aperta

Elementi componenti presenti:

- |   |   |   |  |
|---|---|---|--|
| <input type="checkbox"/> recinzione     | <input type="checkbox"/> manufatto funzionale | <input type="checkbox"/> albero singolo                 | <input checked="" type="checkbox"/> alberatura a macchia |
| <input type="checkbox"/> pavimentazione | <input type="checkbox"/> siepe                | <input checked="" type="checkbox"/> alberatura a filare | <input type="checkbox"/> altro                           |

Note elementi:

## RELAZIONI CON IL CONTESTO TERRITORIALE

Tipo di accesso: ☐ accesso indiretto ☐ accesso diretto da viabilità ☐ accesso tramite stradello

Contesto paesaggistico:

- |   |  |
|---|--|
| <input type="checkbox"/> appartenenza ad agglomerato rurale | <input type="checkbox"/> prossimità a territorio urbanizzato   |
| <input checked="" type="checkbox"/> insediamento isolato    | <input type="checkbox"/> prossimità ad infrastrutture          |
| <input type="checkbox"/> prossimità ad area produttiva      | <input checked="" type="checkbox"/> prossimità a corso d'acqua |

Criticità ambientali: assenti

## NOTE

**SCHEDA ANALITICA EDIFICIO**

**N. 2955**

Codice nucleo: 61\_57d

Codice edificio: 4430

**LOCALIZZAZIONE**

Indirizzo: VIA EMILIA OVEST

civico: 1700

Riferimenti catastali 2019

Foglio: 61 Mappale: 12

Quartiere: 4 - S.FAUSTINO - MADONNINA - QUATTRO VILLE

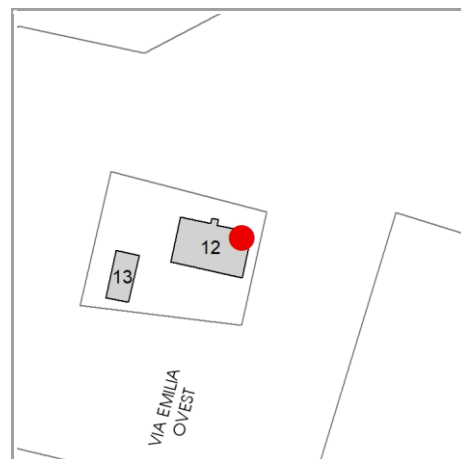
**FUNZIONE**

Funzione principale: residenza

Funzione secondaria deposito

Stato di utilizzazione: in uso

☐ Edificio produttivo agricolo dismesso



**CARATTERISTICHE DELL'EDIFICIO**

Numero di piani:

Numero di alloggi: 1

Superficie abitazione (mq): 0

Superficie altre funzioni (mq): 0

Epoca di costruzione: dal 1901 al 1945

Tipologia edilizia storica: **edificio a porta morta**

☒ Coerenza con l'impianto storico originario

Integrità tipologica:

Tipo di alterazione: ---

Stato di conservazione: medio

Vincolo Monumentale D.Lgs. 42/2004: non presente

**VALUTAZIONE**

☐ Valore Storico Architettonico

☒ Valore Storico Culturale Testimoniale

☐ Valore Storico Culturale Testimoniale - Edilizia Minore

**NOTE**

## DOCUMENTAZIONE FOTOGRAFICA

Foto censimento 1985/1987



Foto censimento 2017/2020



# CENSIMENTO PATRIMONIO EDILIZIO 2021

## TERRITORIO RURALE

N° IDENTIFICATIVO SCHEDA: 2956

Codice nucleo: 61\_56d

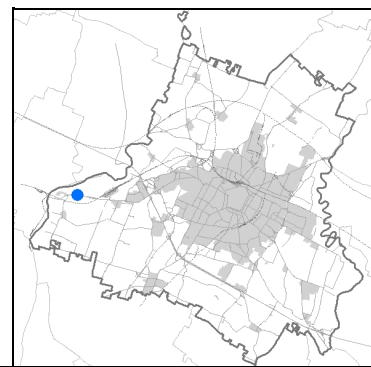


Foto aerea 2019 - C.G.R. s.p.a. Parma scala 1:5000


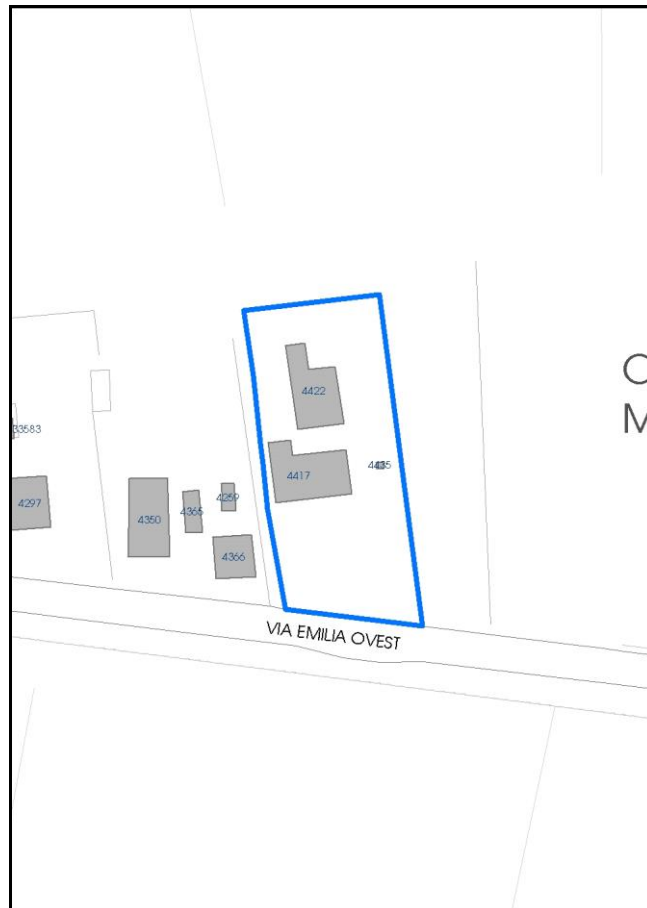


Foto aerea 2019 scala 1:2000



Estratto di mappa 2019 scala 1:2000



La perimetrazione del nucleo soprariportata è ai soli fini indicativi e non ha alcuna ricaduta normativa sulla base della disciplina di PUG.

Comune di Modena

**Codice nucleo: 61\_56d**

nucleo non recuperato

## LOCALIZZAZIONE

*Indirizzo:* VIA EMILIA OVEST

*Numero civico:* 1710

*Riferimenti catastali:* Foglio: 61

*Mappale:* 18

## FUNZIONI

- |   |   |   |   |
|---|---|---|---|
| <input checked="" type="checkbox"/> Residenza   | <input type="checkbox"/> Deposito           | <input type="checkbox"/> Allevamento      | <input type="checkbox"/> Centro Aziendale                     |
| <input type="checkbox"/> Serra/vivaio           | <input type="checkbox"/> Agriturismo        | <input type="checkbox"/> Maneggio         | <input type="checkbox"/> Impianto di trasformazione           |
| <input type="checkbox"/> Altre attività econom. | <input type="checkbox"/> Fattoria didattica | <input type="checkbox"/> Imp. tecnologico | <input checked="" type="checkbox"/> Attività agricola residua |

*Note:* sede aziendale

## DESCRIZIONE DELL'IMPIANTO INSEDIATIVO

**Impianto storico**

*Numero edifici:* 3

*Numero edifici oggetto di indagine:* 2

- ☐ Vincolo Monumentale D.Lgs. 42/2004
- ☐ Vincolo Giardino di notevole interesse
- ☐ Presenza di edifici estranei all'impianto -

*Assetto morfologico:* cortile

*Elementi componenti presenti:*

- |  |   |  |  |
|--|---|--|--|
| <input checked="" type="checkbox"/> recinzione | <input type="checkbox"/> manufatto funzionale | <input type="checkbox"/> albero singolo      | <input checked="" type="checkbox"/> alberatura a macchia |
| <input type="checkbox"/> pavimentazione        | <input checked="" type="checkbox"/> siepe     | <input type="checkbox"/> alberatura a filare | <input type="checkbox"/> altro                           |

*Note elementi:*

## RELAZIONI CON IL CONTESTO TERRITORIALE

*Tipo di accesso:* ☐ accesso indiretto ☐ accesso diretto da viabilità ☐ accesso tramite stradello

*Contesto paesaggistico:*

- |  |  |
|--|--|
| <input checked="" type="checkbox"/> appartenenza ad agglomerato rurale | <input type="checkbox"/> prossimità a territorio urbanizzato |
| <input type="checkbox"/> insediamento isolato                          | <input type="checkbox"/> prossimità ad infrastrutture        |
| <input type="checkbox"/> prossimità ad area produttiva                 | <input type="checkbox"/> prossimità a corso d'acqua          |

*Criticità ambientali:* fonti esterne

(strada principale extra-urbana 30 m)

## NOTE

**SCHEDA ANALITICA EDIFICIO**

**N. 2956**

Codice nucleo: 61\_56d

Codice edificio: 4422

**LOCALIZZAZIONE**

Indirizzo: VIA EMILIA OVEST

civico: 1710

Riferimenti catastali 2019

Foglio: 61 Mappale: 147

Quartiere: 4 - S.FAUSTINO - MADONNINA - QUATTRO VILLE

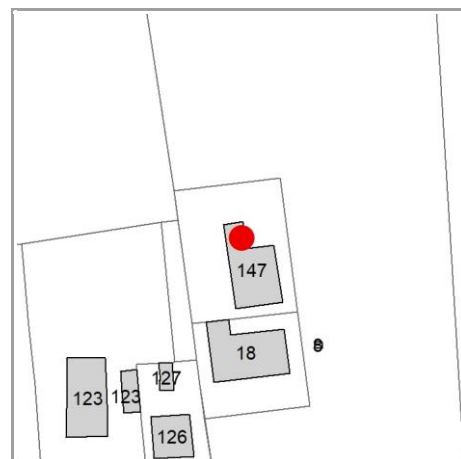
**FUNZIONE**

Funzione principale: deposito

Funzione secondaria ---

Stato di utilizzazione: in uso

☐ Edificio produttivo agricolo dismesso



**CARATTERISTICHE DELL'EDIFICIO**

Numero di piani:

Numero di alloggi: 0

Superficie abitazione (mq): 0

Superficie altre funzioni (mq): 0

Epoca di costruzione: dal 1801 al 1900

Tipologia edilizia storica: **stalla e fienile**

☒ Coerenza con l'impianto storico originario

Integrità tipologica:

Tipo di alterazione: ---

Stato di conservazione: medio

Vincolo Monumentale D.Lgs. 42/2004: non presente

**VALUTAZIONE**

☐ Valore Storico Architettonico

☒ Valore Storico Culturale Testimoniale

☐ Valore Storico Culturale Testimoniale - Edilizia Minore

**NOTE**



## DOCUMENTAZIONE FOTOGRAFICA

Foto censimento 1985/1987



Foto censimento 2017/2020

# CENSIMENTO PATRIMONIO EDILIZIO 2021

## TERRITORIO RURALE

N° IDENTIFICATIVO SCHEDA: 2957

Codice nucleo: 61\_56d



Foto aerea 2019 - C.G.R. s.p.a. Parma scala 1:5000


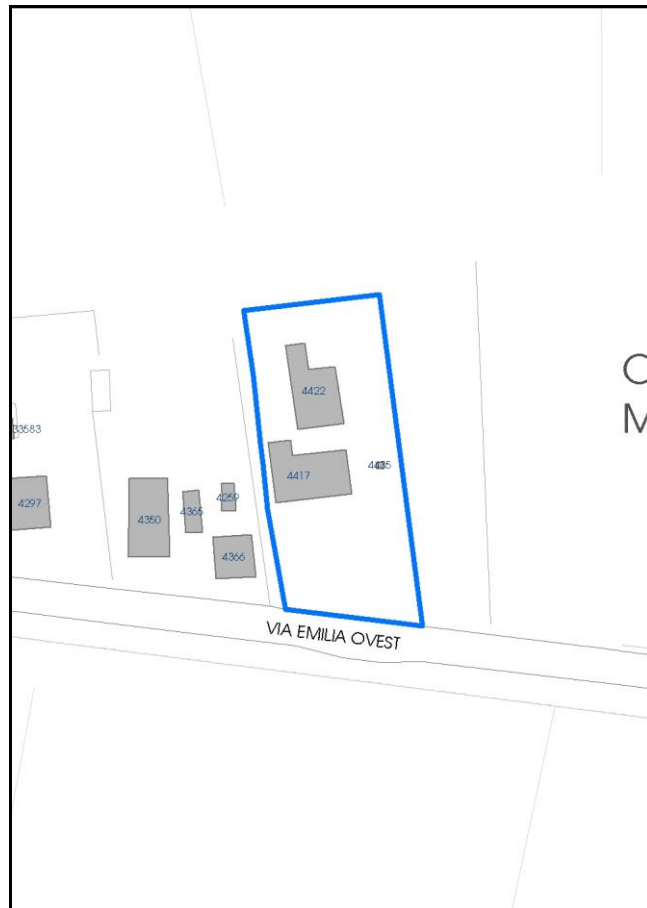


Foto aerea 2019 scala 1:2000



Estratto di mappa 2019 scala 1:2000



La perimetrazione del nucleo soprariportata è ai soli fini indicativi e non ha alcuna ricaduta normativa sulla base della disciplina di PUG.

Comune di Modena

**Codice nucleo: 61\_56d**

nucleo non recuperato

## LOCALIZZAZIONE

*Indirizzo:* VIA EMILIA OVEST

*Numero civico:* 1710

*Riferimenti catastali:* Foglio: 61

*Mappale:* 18

## FUNZIONI

- |   |   |   |   |
|---|---|---|---|
| <input checked="" type="checkbox"/> Residenza   | <input type="checkbox"/> Deposito           | <input type="checkbox"/> Allevamento      | <input type="checkbox"/> Centro Aziendale                     |
| <input type="checkbox"/> Serra/vivaio           | <input type="checkbox"/> Agriturismo        | <input type="checkbox"/> Maneggio         | <input type="checkbox"/> Impianto di trasformazione           |
| <input type="checkbox"/> Altre attività econom. | <input type="checkbox"/> Fattoria didattica | <input type="checkbox"/> Imp. tecnologico | <input checked="" type="checkbox"/> Attività agricola residua |

*Note:* sede aziendale

## DESCRIZIONE DELL'IMPIANTO INSEDIATIVO

**Impianto storico**

*Numero edifici:* 3

*Numero edifici oggetto di indagine:* 2

- ☐ Vincolo Monumentale D.Lgs. 42/2004
- ☐ Vincolo Giardino di notevole interesse
- ☐ Presenza di edifici estranei all'impianto -

*Assetto morfologico:* cortile

*Elementi componenti presenti:*

- |  |   |  |  |
|--|---|--|--|
| <input checked="" type="checkbox"/> recinzione | <input type="checkbox"/> manufatto funzionale | <input type="checkbox"/> albero singolo      | <input checked="" type="checkbox"/> alberatura a macchia |
| <input type="checkbox"/> pavimentazione        | <input checked="" type="checkbox"/> siepe     | <input type="checkbox"/> alberatura a filare | <input type="checkbox"/> altro                           |

*Note elementi:*

## RELAZIONI CON IL CONTESTO TERRITORIALE

*Tipo di accesso:* ☐ accesso indiretto ☐ accesso diretto da viabilità ☐ accesso tramite stradello

*Contesto paesaggistico:*

- |  |  |
|--|--|
| <input checked="" type="checkbox"/> appartenenza ad agglomerato rurale | <input type="checkbox"/> prossimità a territorio urbanizzato |
| <input type="checkbox"/> insediamento isolato                          | <input type="checkbox"/> prossimità ad infrastrutture        |
| <input type="checkbox"/> prossimità ad area produttiva                 | <input type="checkbox"/> prossimità a corso d'acqua          |

*Criticità ambientali:* fonti esterne

(strada principale extra-urbana 30 m)

## NOTE



**SCHEDA ANALITICA EDIFICIO**

**N. 2957**

Codice nucleo: 61\_56d

Codice edificio: 4417

**LOCALIZZAZIONE**

Indirizzo: VIA EMILIA OVEST

civico: 1710

Riferimenti catastali 2019

Foglio: 61 Mappale: 18

Quartiere: 4 - S.FAUSTINO - MADONNINA - QUATTRO VILLE

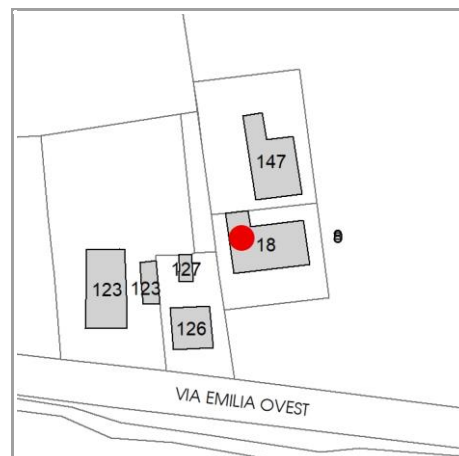
**FUNZIONE**

Funzione principale: residenza

Funzione secondaria ---

Stato di utilizzazione: in uso

☐ Edificio produttivo agricolo dismesso



**CARATTERISTICHE DELL'EDIFICIO**

Numero di piani:

Numero di alloggi: 1

Superficie abitazione (mq): 0

Superficie altre funzioni (mq): 0

Epoca di costruzione: fino al 1800

Tipologia edilizia storica: **casa padronale**

☒ Coerenza con l'impianto storico originario

Integrità tipologica:

Tipo di alterazione: ---

Stato di conservazione: buono

Vincolo Monumentale D.Lgs. 42/2004: non presente

**VALUTAZIONE**

☐ Valore Storico Architettonico

☒ Valore Storico Culturale Testimoniale

☐ Valore Storico Culturale Testimoniale - Edilizia Minore

**NOTE**

## DOCUMENTAZIONE FOTOGRAFICA

Foto censimento 1985/1987



Foto censimento 2017/2020

# CENSIMENTO PATRIMONIO EDILIZIO 2021

## TERRITORIO RURALE

N° IDENTIFICATIVO SCHEDA: 2958

Codice nucleo: 61\_97

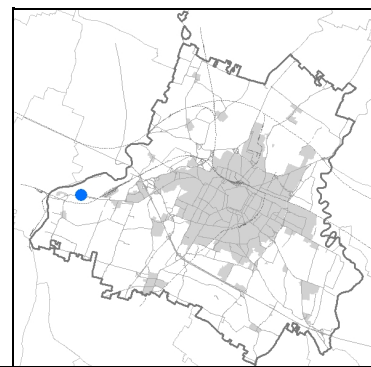


Foto aerea 2019 - C.G.R. s.p.a. Parma scala 1:5000



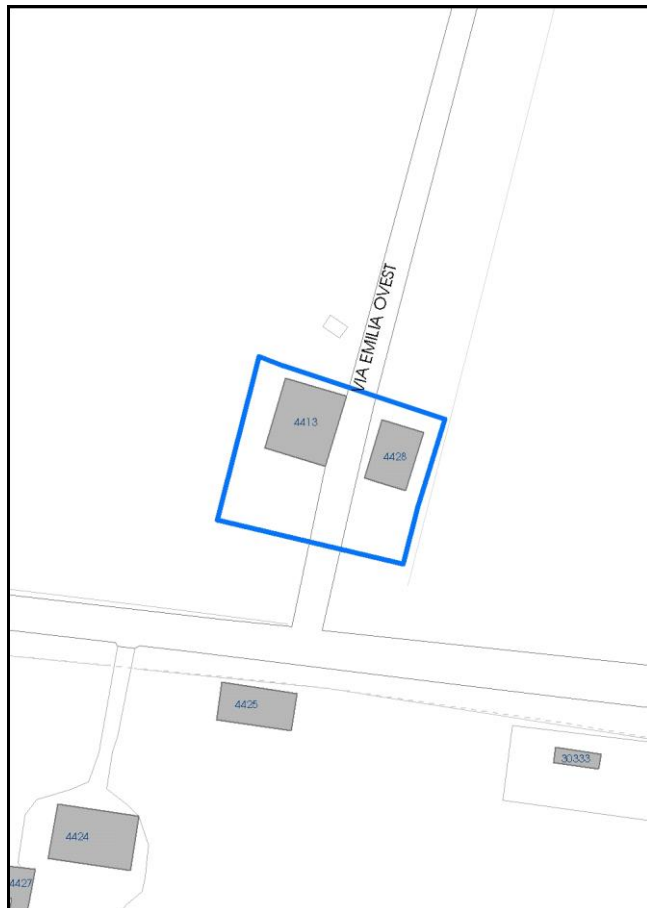


Foto aerea 2019 scala 1:2000



Estratto di mappa 2019 scala 1:2000



La perimetrazione del nucleo soprariportata è ai soli fini indicativi e non ha alcuna ricaduta normativa sulla base della disciplina di PUG.



Comune di Modena

**Codice nucleo: 61\_97**

## LOCALIZZAZIONE

Indirizzo: VIA EMILIA OVEST

Numero civico: 1700

Riferimenti catastali: Foglio: 61

Mappale: 20

## FUNZIONI

- |   |  |   |  |
|---|--|---|--|
| <input checked="" type="checkbox"/> Residenza   | <input checked="" type="checkbox"/> Deposito | <input type="checkbox"/> Allevamento      | <input checked="" type="checkbox"/> Centro Aziendale |
| <input type="checkbox"/> Serra/vivaio           | <input type="checkbox"/> Agriturismo         | <input type="checkbox"/> Maneggio         | <input type="checkbox"/> Impianto di trasformazione  |
| <input type="checkbox"/> Altre attività econom. | <input type="checkbox"/> Fattoria didattica  | <input type="checkbox"/> Imp. tecnologico | <input type="checkbox"/> Attività agricola residua   |

Note:

## DESCRIZIONE DELL'IMPIANTO INSEDIATIVO

Impianto storico

Numero edifici: 2

Numero edifici oggetto di indagine: 2

- ☐ Vincolo Monumentale D.Lgs. 42/2004
- ☐ Vincolo Giardino di notevole interesse
- ☒ Presenza di edifici estranei all'impianto - strutture precarie non censite

Assetto morfologico: cortile

Elementi componenti presenti:

- |   |   |   |  |
|---|---|---|--|
| <input type="checkbox"/> recinzione     | <input type="checkbox"/> manufatto funzionale | <input type="checkbox"/> albero singolo                 | <input checked="" type="checkbox"/> alberatura a macchia |
| <input type="checkbox"/> pavimentazione | <input type="checkbox"/> siepe                | <input checked="" type="checkbox"/> alberatura a filare | <input type="checkbox"/> altro                           |

Note elementi:

filare di pregio

## RELAZIONI CON IL CONTESTO TERRITORIALE

Tipo di accesso: ☐ accesso indiretto ☐ accesso diretto da viabilità ☒ accesso tramite stradello

Contesto paesaggistico:

- |   |  |
|---|--|
| <input type="checkbox"/> appartenenza ad agglomerato rurale | <input type="checkbox"/> prossimità a territorio urbanizzato |
| <input checked="" type="checkbox"/> insediamento isolato    | <input type="checkbox"/> prossimità ad infrastrutture        |
| <input type="checkbox"/> prossimità ad area produttiva      | <input type="checkbox"/> prossimità a corso d'acqua          |

Criticità ambientali: assenti

## NOTE

**SCHEDA ANALITICA EDIFICIO**

**N. 2958**

Codice nucleo: 61\_97

Codice edificio: 4428

**LOCALIZZAZIONE**

Indirizzo: VIA EMILIA OVEST

civico: 1700

Riferimenti catastali 2019

Foglio: 61 Mappale: 20

Quartiere: 4 - S.FAUSTINO - MADONNINA - QUATTRO VILLE

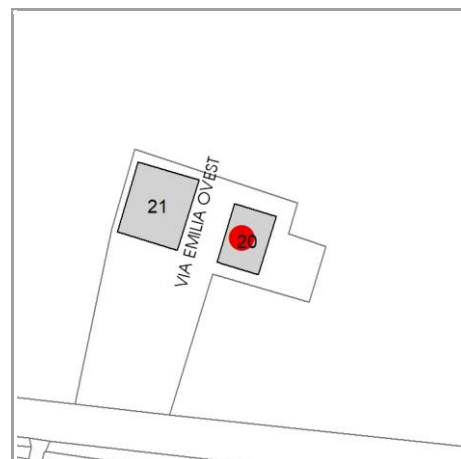
**FUNZIONE**

Funzione principale: residenza

Funzione secondaria ---

Stato di utilizzazione: in uso

☐ Edificio produttivo agricolo dismesso



**CARATTERISTICHE DELL'EDIFICIO**

Numero di piani: 2

Numero di alloggi: 2

Superficie abitazione (mq): 350

Superficie altre funzioni (mq): 0

Epoca di costruzione: dal 1901 al 1945

Tipologia edilizia storica: **casa colonica**

☒ Coerenza con l'impianto storico originario

Integrità tipologica: originaria

Tipo di alterazione: ---

Stato di conservazione: medio

Vincolo Monumentale D.Lgs. 42/2004: non presente

**VALUTAZIONE**

☐ Valore Storico Architettonico

☒ Valore Storico Culturale Testimoniale

☐ Valore Storico Culturale Testimoniale - Edilizia Minore

**NOTE**

## DOCUMENTAZIONE FOTOGRAFICA

Foto censimento 1985/1987



Foto censimento 2017/2020



# CENSIMENTO PATRIMONIO EDILIZIO 2021

## TERRITORIO RURALE

N° IDENTIFICATIVO SCHEDA: 2959

Codice nucleo: 61\_97

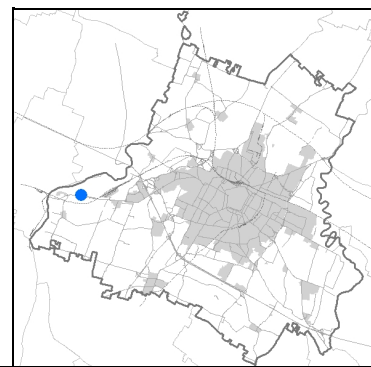


Foto aerea 2019 - C.G.R. s.p.a. Parma scala 1:5000



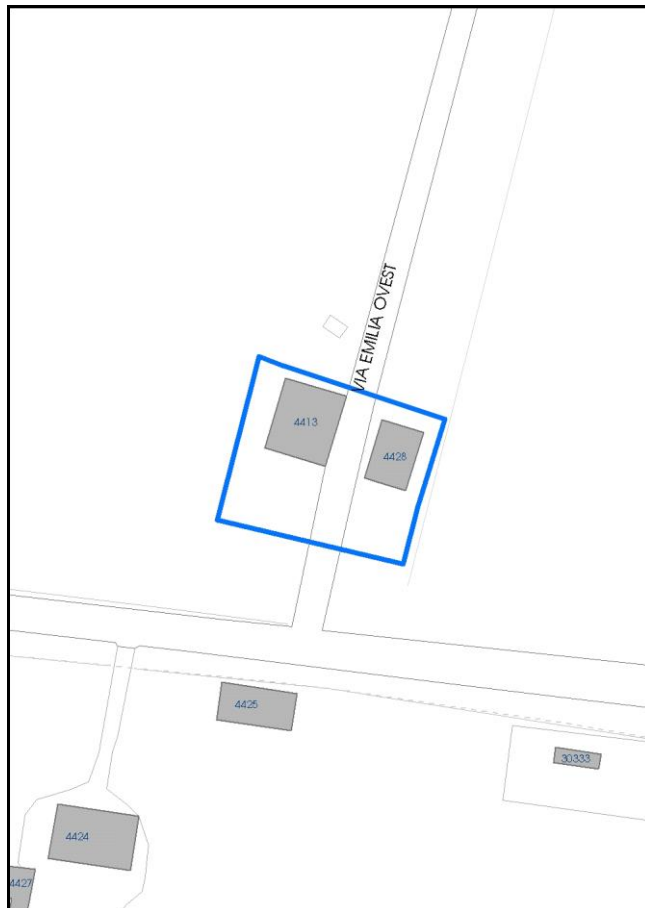


Foto aerea 2019 scala 1:2000



Estratto di mappa 2019 scala 1:2000



La perimetrazione del nucleo soprariportata è ai soli fini indicativi e non ha alcuna ricaduta normativa sulla base della disciplina di PUG.

Comune di Modena

**Codice nucleo: 61\_97**

## LOCALIZZAZIONE

Indirizzo: VIA EMILIA OVEST

Numero civico: 1700

Riferimenti catastali: Foglio: 61

Mappale: 20

## FUNZIONI

- |   |  |   |  |
|---|--|---|--|
| <input checked="" type="checkbox"/> Residenza   | <input checked="" type="checkbox"/> Deposito | <input type="checkbox"/> Allevamento      | <input checked="" type="checkbox"/> Centro Aziendale |
| <input type="checkbox"/> Serra/vivaio           | <input type="checkbox"/> Agriturismo         | <input type="checkbox"/> Maneggio         | <input type="checkbox"/> Impianto di trasformazione  |
| <input type="checkbox"/> Altre attività econom. | <input type="checkbox"/> Fattoria didattica  | <input type="checkbox"/> Imp. tecnologico | <input type="checkbox"/> Attività agricola residua   |

Note:

## DESCRIZIONE DELL'IMPIANTO INSEDIATIVO

Impianto storico

Numero edifici: 2

Numero edifici oggetto di indagine: 2

- ☐ Vincolo Monumentale D.Lgs. 42/2004
- ☐ Vincolo Giardino di notevole interesse
- ☒ Presenza di edifici estranei all'impianto - strutture precarie non censite

Assetto morfologico: cortile

Elementi componenti presenti:

- |   |   |   |  |
|---|---|---|--|
| <input type="checkbox"/> recinzione     | <input type="checkbox"/> manufatto funzionale | <input type="checkbox"/> albero singolo                 | <input checked="" type="checkbox"/> alberatura a macchia |
| <input type="checkbox"/> pavimentazione | <input type="checkbox"/> siepe                | <input checked="" type="checkbox"/> alberatura a filare | <input type="checkbox"/> altro                           |

Note elementi:

filare di pregio

## RELAZIONI CON IL CONTESTO TERRITORIALE

Tipo di accesso: ☐ accesso indiretto ☐ accesso diretto da viabilità ☒ accesso tramite stradello

Contesto paesaggistico:

- |   |  |
|---|--|
| <input type="checkbox"/> appartenenza ad agglomerato rurale | <input type="checkbox"/> prossimità a territorio urbanizzato |
| <input checked="" type="checkbox"/> insediamento isolato    | <input type="checkbox"/> prossimità ad infrastrutture        |
| <input type="checkbox"/> prossimità ad area produttiva      | <input type="checkbox"/> prossimità a corso d'acqua          |

Criticità ambientali: assenti

## NOTE

Comune di Modena

CENSIMENTO PATRIMONIO EDILIZIO TERRITORIO RURALE

## SCHEDA ANALITICA EDIFICIO

N. 2959

Codice nucleo: 61\_97

Codice edificio: 4413

### LOCALIZZAZIONE

Indirizzo: VIA EMILIA OVEST

civico: 1700

Riferimenti catastali 2019

Foglio: 61 Mappale: 21

Quartiere: 4 - S.FAUSTINO - MADONNINA - QUATTRO VILLE

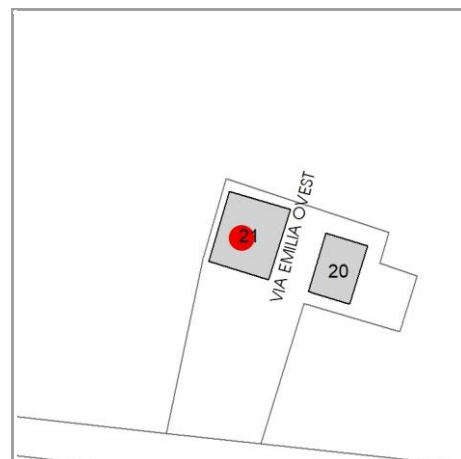
### FUNZIONE

Funzione principale: deposito

Funzione secondaria: ---

Stato di utilizzazione: in uso

☐ Edificio produttivo agricolo dismesso



### CARATTERISTICHE DELL'EDIFICIO

Numero di piani: 1

Numero di alloggi: 0

Superficie abitazione (mq): 0

Superficie altre funzioni (mq): 300

Epoca di costruzione: dal 1901 al 1945

Tipologia edilizia storica: **stalla e fienile**

☒ Coerenza con l'impianto storico originario

Integrità tipologica: originaria

Tipo di alterazione: ---

Stato di conservazione: medio

Vincolo Monumentale D.Lgs. 42/2004: non presente

### VALUTAZIONE

☐ Valore Storico Architettonico

☒ Valore Storico Culturale Testimoniale

☐ Valore Storico Culturale Testimoniale - Edilizia Minore

### NOTE



## DOCUMENTAZIONE FOTOGRAFICA

Foto censimento 1985/1987



Foto censimento 2017/2020

# CENSIMENTO PATRIMONIO EDILIZIO 2021

## TERRITORIO RURALE

N° IDENTIFICATIVO SCHEDA: 2960

Codice nucleo: 61\_62d

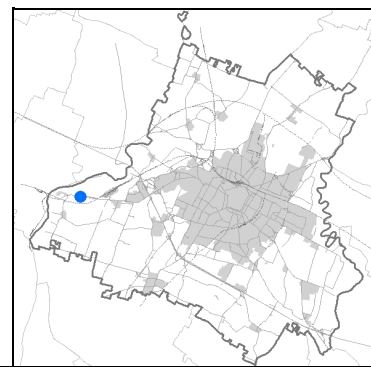


Foto aerea 2019 - C.G.R. s.p.a. Parma scala 1:5000


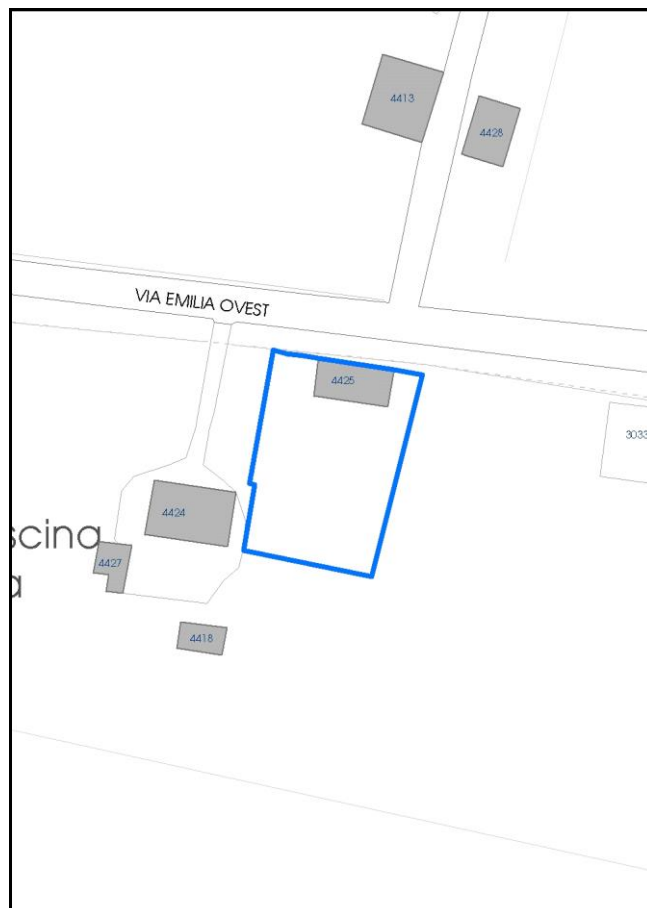


Foto aerea 2019 scala 1:2000



Estratto di mappa 2019 scala 1:2000



La perimetrazione del nucleo soprariportata è ai soli fini indicativi e non ha alcuna ricaduta normativa sulla base della disciplina di PUG.

Comune di Modena

**Codice nucleo: 61\_62d**

nucleo dismesso

## LOCALIZZAZIONE

*Indirizzo:* VIA EMILIA OVEST

*Numero civico:* 1707

*Riferimenti catastali:* Foglio: 61

*Mappale:* 24

## FUNZIONI

- |   |   |   |   |
|---|---|---|---|
| <input checked="" type="checkbox"/> Residenza   | <input type="checkbox"/> Deposito           | <input type="checkbox"/> Allevamento      | <input type="checkbox"/> Centro Aziendale           |
| <input type="checkbox"/> Serra/vivaio           | <input type="checkbox"/> Agriturismo        | <input type="checkbox"/> Maneggio         | <input type="checkbox"/> Impianto di trasformazione |
| <input type="checkbox"/> Altre attività econom. | <input type="checkbox"/> Fattoria didattica | <input type="checkbox"/> Imp. tecnologico | <input type="checkbox"/> Attività agricola residua  |

*Note:*

## DESCRIZIONE DELL'IMPIANTO INSEDIATIVO

**Impianto storico**

*Numero edifici:* 1

*Numero edifici oggetto di indagine:* 1

- ☐ Vincolo Monumentale D.Lgs. 42/2004
- ☒ Vincolo Giardino di notevole interesse **ALB081**
- ☐ Presenza di edifici estranei all'impianto -

*Assetto morfologico:* cortile

*Elementi componenti presenti:*

- |  |   |  |  |
|--|---|--|--|
| <input checked="" type="checkbox"/> recinzione | <input type="checkbox"/> manufatto funzionale | <input type="checkbox"/> albero singolo      | <input checked="" type="checkbox"/> alberatura a macchia |
| <input type="checkbox"/> pavimentazione        | <input type="checkbox"/> siepe                | <input type="checkbox"/> alberatura a filare | <input type="checkbox"/> altro                           |

*Note elementi:*

## RELAZIONI CON IL CONTESTO TERRITORIALE

*Tipo di accesso:* ☐ accesso indiretto ☐ accesso diretto da viabilità ☐ accesso tramite stradello

*Contesto paesaggistico:*

- |  |  |
|--|--|
| <input checked="" type="checkbox"/> appartenenza ad agglomerato rurale | <input type="checkbox"/> prossimità a territorio urbanizzato |
| <input type="checkbox"/> insediamento isolato                          | <input type="checkbox"/> prossimità ad infrastrutture        |
| <input type="checkbox"/> prossimità ad area produttiva                 | <input type="checkbox"/> prossimità a corso d'acqua          |

*Criticità ambientali:* fonti esterne

(strada principale extra-urbana 10 m)

## NOTE



**SCHEDA ANALITICA EDIFICIO**

**N. 2960**

Codice nucleo: 61\_62d

Codice edificio: 4425

**LOCALIZZAZIONE**

Indirizzo: VIA EMILIA OVEST

civico: 1707

Riferimenti catastali 2019

Foglio: 61 Mappale: 24

Quartiere: 4 - S.FAUSTINO - MADONNINA - QUATTRO VILLE

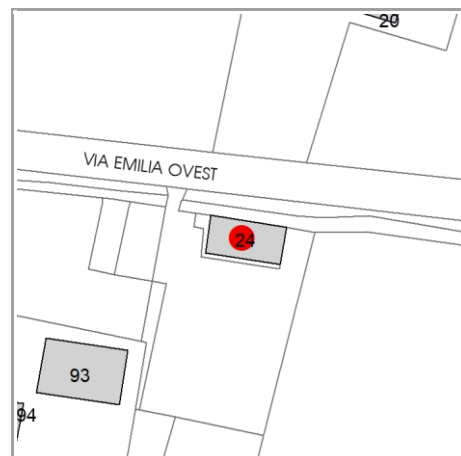
**FUNZIONE**

Funzione principale: residenza

Funzione secondaria ---

Stato di utilizzazione: non in uso

☐ Edificio produttivo agricolo dismesso



**CARATTERISTICHE DELL'EDIFICIO**

Numero di piani:

Numero di alloggi: 1

Superficie abitazione (mq): 0

Superficie altre funzioni (mq): 0

Epoca di costruzione: dal 1801 al 1900

Tipologia edilizia storica: **villa monumentale**

☒ Coerenza con l'impianto storico originario

Integrità tipologica:

Tipo di alterazione: ---

Stato di conservazione: medio

Vincolo Monumentale D.Lgs. 42/2004: non presente

**VALUTAZIONE**

☐ Valore Storico Architettonico

☒ Valore Storico Culturale Testimoniale

☐ Valore Storico Culturale Testimoniale - Edilizia Minore

**NOTE**

## DOCUMENTAZIONE FOTOGRAFICA

Foto censimento 1985/1987




Foto censimento 2017/2020

# CENSIMENTO PATRIMONIO EDILIZIO 2021

## TERRITORIO RURALE

N° IDENTIFICATIVO SCHEDA: 2961

Codice nucleo: 61\_98

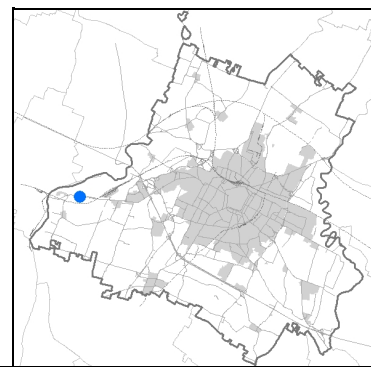


Foto aerea 2019 - C.G.R. s.p.a. Parma scala 1:5000


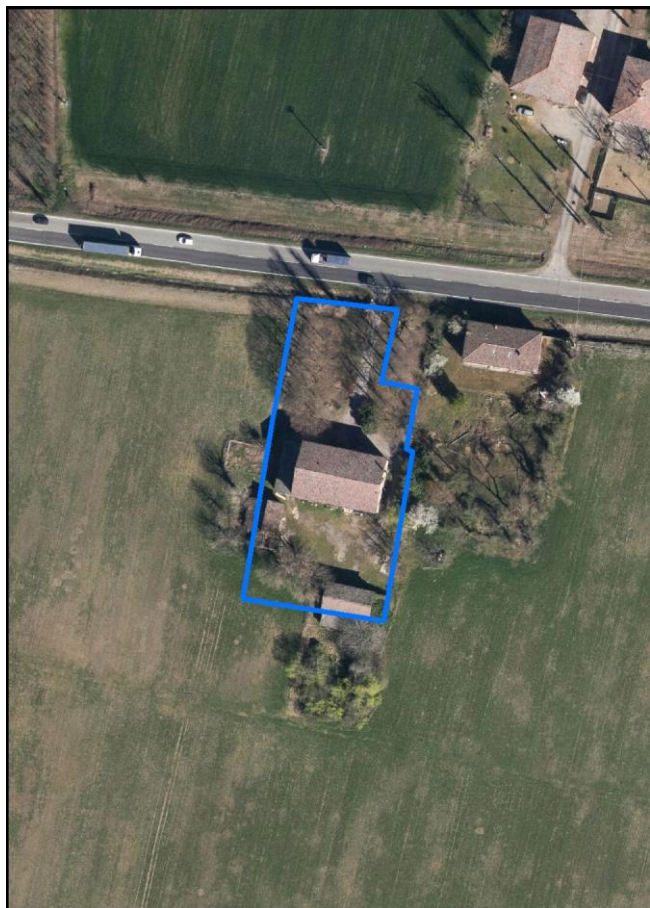
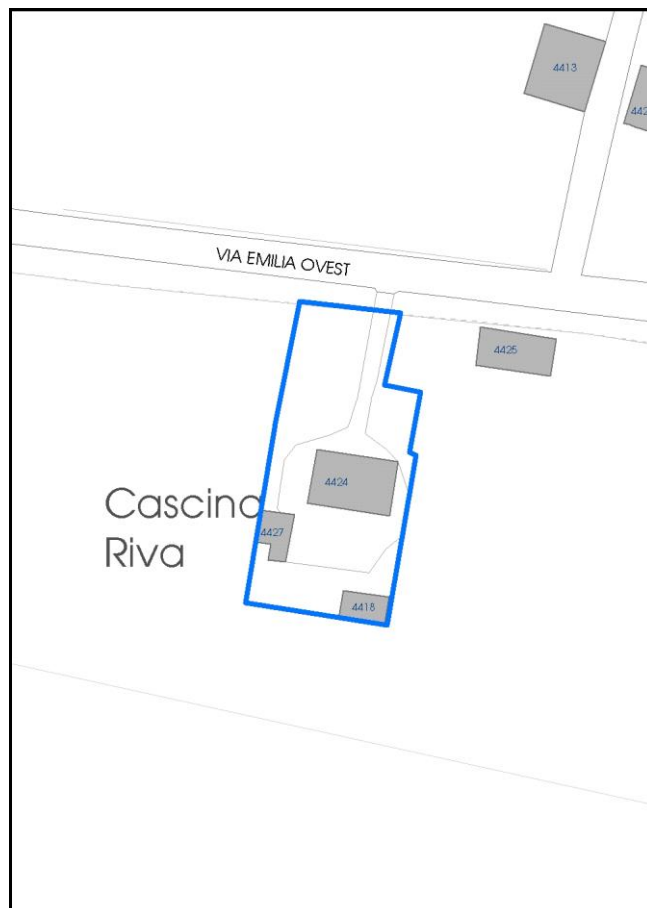


Foto aerea 2019 scala 1:2000



Estratto di mappa 2019 scala 1:2000



La perimetrazione del nucleo soprariportata è ai soli fini indicativi e non ha alcuna ricaduta normativa sulla base della disciplina di PUG.



Comune di Modena

**Codice nucleo: 61\_98**

## LOCALIZZAZIONE

*Indirizzo:* VIA EMILIA OVEST

*Numero civico:* 1707

*Riferimenti catastali:* Foglio: 61

*Mappale:* 93

## FUNZIONI

- |   |  |   |   |
|---|--|---|---|
| <input checked="" type="checkbox"/> Residenza   | <input checked="" type="checkbox"/> Deposito | <input type="checkbox"/> Allevamento      | <input type="checkbox"/> Centro Aziendale           |
| <input type="checkbox"/> Serra/vivaio           | <input type="checkbox"/> Agriturismo         | <input type="checkbox"/> Maneggio         | <input type="checkbox"/> Impianto di trasformazione |
| <input type="checkbox"/> Altre attività econom. | <input type="checkbox"/> Fattoria didattica  | <input type="checkbox"/> Imp. tecnologico | <input type="checkbox"/> Attività agricola residua  |

*Note:*

## DESCRIZIONE DELL'IMPIANTO INSEDIATIVO

**Impianto storico**

*Numero edifici:* 3

*Numero edifici oggetto di indagine:* 1

- ☐ Vincolo Monumentale D.Lgs. 42/2004
- ☐ Vincolo Giardino di notevole interesse
- ☐ Presenza di edifici estranei all'impianto -

*Assetto morfologico:* corte aperta

*Elementi componenti presenti:*

- |   |   |   |  |
|---|---|---|--|
| <input type="checkbox"/> recinzione     | <input type="checkbox"/> manufatto funzionale | <input type="checkbox"/> albero singolo                 | <input checked="" type="checkbox"/> alberatura a macchia |
| <input type="checkbox"/> pavimentazione | <input type="checkbox"/> siepe                | <input checked="" type="checkbox"/> alberatura a filare | <input type="checkbox"/> altro                           |

*Note elementi:*

## RELAZIONI CON IL CONTESTO TERRITORIALE

*Tipo di accesso:* ☐ accesso indiretto ☒ accesso diretto da viabilità ☐ accesso tramite stradello

*Contesto paesaggistico:*

- |  |  |
|--|--|
| <input checked="" type="checkbox"/> appartenenza ad agglomerato rurale | <input type="checkbox"/> prossimità a territorio urbanizzato |
| <input type="checkbox"/> insediamento isolato                          | <input type="checkbox"/> prossimità ad infrastrutture        |
| <input type="checkbox"/> prossimità ad area produttiva                 | <input type="checkbox"/> prossimità a corso d'acqua          |

*Criticità ambientali:* assenti

## NOTE

**SCHEDA ANALITICA EDIFICIO**

**N. 2961**

Codice nucleo: 61\_98

Codice edificio: 4424

**LOCALIZZAZIONE**

Indirizzo: VIA EMILIA OVEST

civico: 1707

Riferimenti catastali 2019

Foglio: 61 Mappale: 93

Quartiere: 4 - S.FAUSTINO - MADONNINA - QUATTRO VILLE

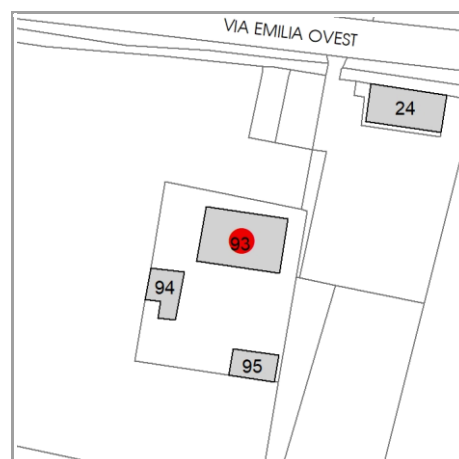
**FUNZIONE**

Funzione principale: residenza

Funzione secondaria deposito

Stato di utilizzazione: in uso

☐ Edificio produttivo agricolo dismesso



**CARATTERISTICHE DELL'EDIFICIO**

Numero di piani: 2

Numero di alloggi: 1

Superficie abitazione (mq): 240

Superficie altre funzioni (mq): 300

Epoca di costruzione: dal 1801 al 1900

Tipologia edilizia storica: **edificio a porta morta**

☒ Coerenza con l'impianto storico originario

Integrità tipologica: alterata

Tipo di alterazione: alterazione dell'involucro

Stato di conservazione: medio

Vincolo Monumentale D.Lgs. 42/2004: non presente

**VALUTAZIONE**

☐ Valore Storico Architettonico

☒ Valore Storico Culturale Testimoniale

☐ Valore Storico Culturale Testimoniale - Edilizia Minore

**NOTE**

## DOCUMENTAZIONE FOTOGRAFICA

Foto censimento 1985/1987



Foto censimento 2017/2020



# CENSIMENTO PATRIMONIO EDILIZIO 2021

## TERRITORIO RURALE

N° IDENTIFICATIVO SCHEDA: 2962

Codice nucleo: 61\_152dr

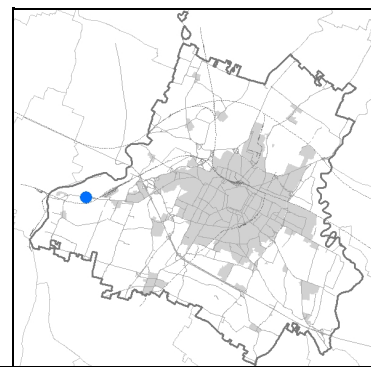


Foto aerea 2019 - C.G.R. s.p.a. Parma scala 1:5000


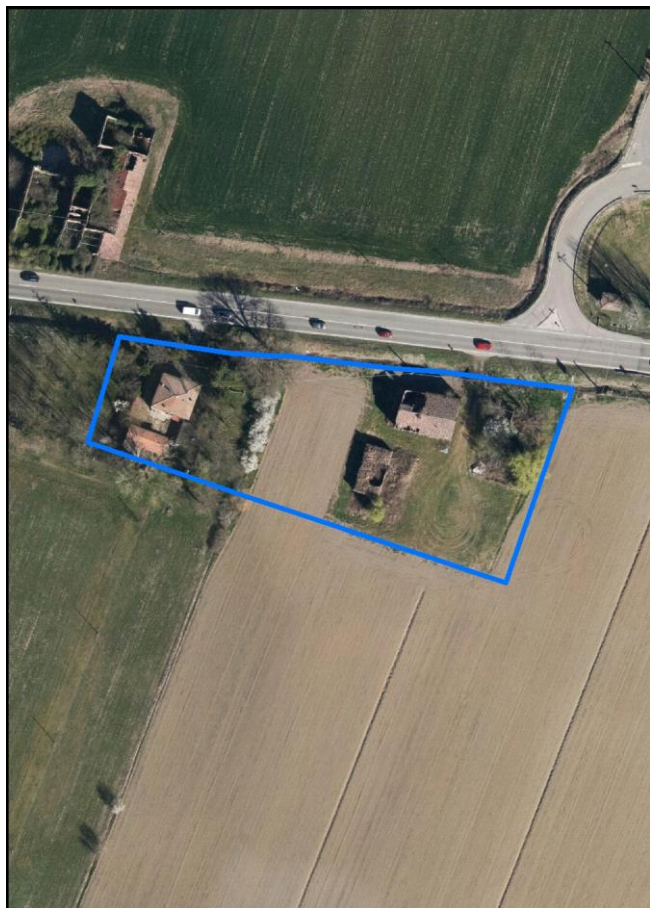
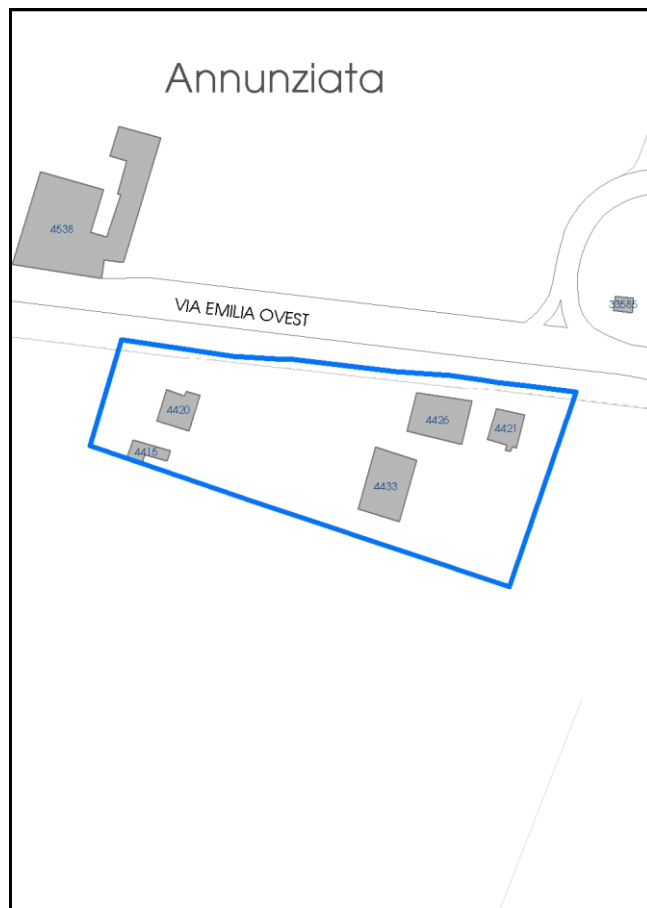


Foto aerea 2019 scala 1:2000



Estratto di mappa 2019 scala 1:2000



La perimetrazione del nucleo soprariportata è ai soli fini indicativi e non ha alcuna ricaduta normativa sulla base della disciplina di PUG.

Comune di Modena

**Codice nucleo: 61\_152dr**

nucleo recuperato

## LOCALIZZAZIONE

*Indirizzo:* VIA EMILIA OVEST

*Numero civico:*

*Riferimenti catastali:* Foglio: 61

*Mappale:* 152

## FUNZIONI

- |   |  |   |   |
|---|--|---|---|
| <input checked="" type="checkbox"/> Residenza   | <input checked="" type="checkbox"/> Deposito | <input type="checkbox"/> Allevamento      | <input type="checkbox"/> Centro Aziendale           |
| <input type="checkbox"/> Serra/vivaio           | <input type="checkbox"/> Agriturismo         | <input type="checkbox"/> Maneggio         | <input type="checkbox"/> Impianto di trasformazione |
| <input type="checkbox"/> Altre attività econom. | <input type="checkbox"/> Fattoria didattica  | <input type="checkbox"/> Imp. tecnologico | <input type="checkbox"/> Attività agricola residua  |

*Note:*

## DESCRIZIONE DELL'IMPIANTO INSEDIATIVO

**Impianto storico**

*Numero edifici:* 5

*Numero edifici oggetto di indagine:* 3

- ☐ Vincolo Monumentale D.Lgs. 42/2004
- ☐ Vincolo Giardino di notevole interesse
- ☐ Presenza di edifici estranei all'impianto -

*Assetto morfologico:* corte aperta

*Elementi componenti presenti:*

- |   |  |   |  |
|---|--|---|--|
| <input type="checkbox"/> recinzione     | <input checked="" type="checkbox"/> manufatto funzionale | <input type="checkbox"/> albero singolo                 | <input checked="" type="checkbox"/> alberatura a macchia |
| <input type="checkbox"/> pavimentazione | <input checked="" type="checkbox"/> siepe                | <input checked="" type="checkbox"/> alberatura a filare | <input type="checkbox"/> altro                           |

*Note elementi:*

## RELAZIONI CON IL CONTESTO TERRITORIALE

*Tipo di accesso:* ☐ accesso indiretto ☒ accesso diretto da viabilità ☐ accesso tramite stradello

*Contesto paesaggistico:*

- |   |  |
|---|--|
| <input type="checkbox"/> appartenenza ad agglomerato rurale | <input type="checkbox"/> prossimità a territorio urbanizzato     |
| <input checked="" type="checkbox"/> insediamento isolato    | <input checked="" type="checkbox"/> prossimità ad infrastrutture |
| <input type="checkbox"/> prossimità ad area produttiva      | <input type="checkbox"/> prossimità a corso d'acqua              |

*Criticità ambientali:* fonti esterne

(strada principale extra-urbana 10 m)

## NOTE

**SCHEDA ANALITICA EDIFICIO**

**N. 2962**

Codice nucleo: 61\_152dr

Codice edificio: 4426

**LOCALIZZAZIONE**

Indirizzo: VIA EMILIA OVEST

civico:

Riferimenti catastali 2019

Foglio: 61 Mappale: 150

Quartiere: 4 - S.FAUSTINO - MADONNINA - QUATTRO VILLE

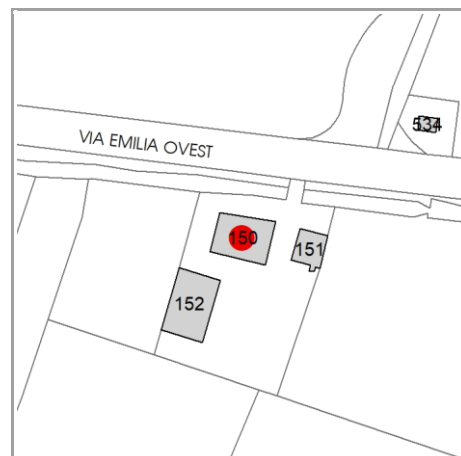
**FUNZIONE**

Funzione principale: residenza

Funzione secondaria ---

Stato di utilizzazione: non in uso

☒ Edificio produttivo agricolo dismesso



**CARATTERISTICHE DELL'EDIFICIO**

Numero di piani: 2

Numero di alloggi: 0

Superficie abitazione (mq): 165

Superficie altre funzioni (mq): 0

Epoca di costruzione: dal 1801 al 1900

Tipologia edilizia storica: **casa colonica**

☒ Coerenza con l'impianto storico originario

Integrità tipologica: originaria

Tipo di alterazione: ---

Stato di conservazione: pessimo

Vincolo Monumentale D.Lgs. 42/2004: non presente

**VALUTAZIONE**

☐ Valore Storico Architettonico

☒ Valore Storico Culturale Testimoniale

☐ Valore Storico Culturale Testimoniale - Edilizia Minore

**NOTE**



## DOCUMENTAZIONE FOTOGRAFICA

Foto censimento 1985/1987



Foto censimento 2017/2020



# CENSIMENTO PATRIMONIO EDILIZIO 2021 TERRITORIO RURALE

N° IDENTIFICATIVO SCHEDA: 2963

Codice nucleo: 61\_152dr

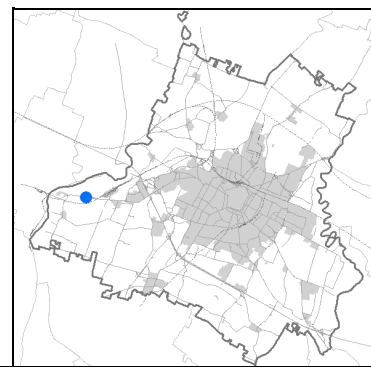


Foto aerea 2019 - C.G.R. s.p.a. Parma scala 1:5000


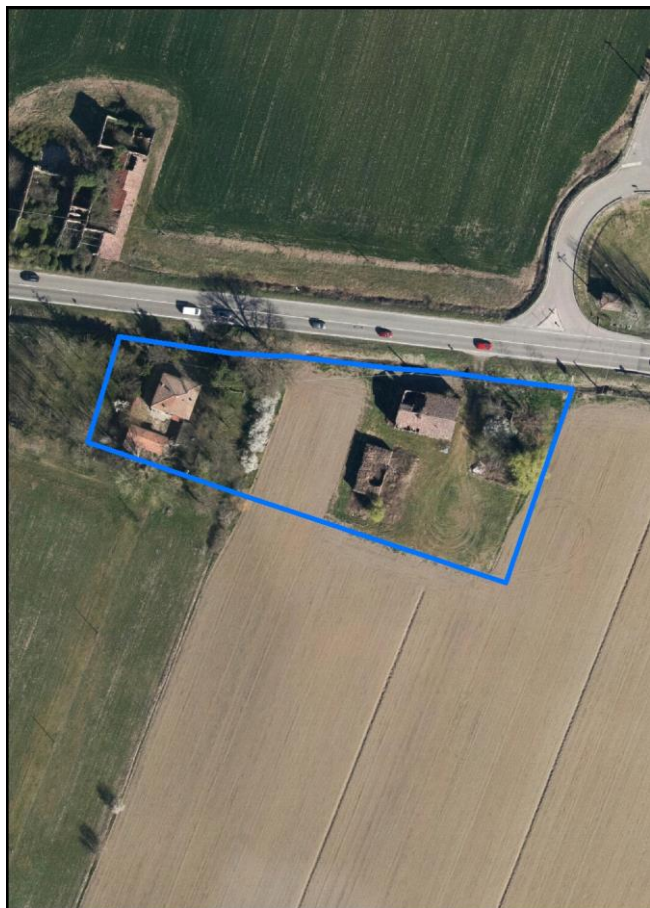
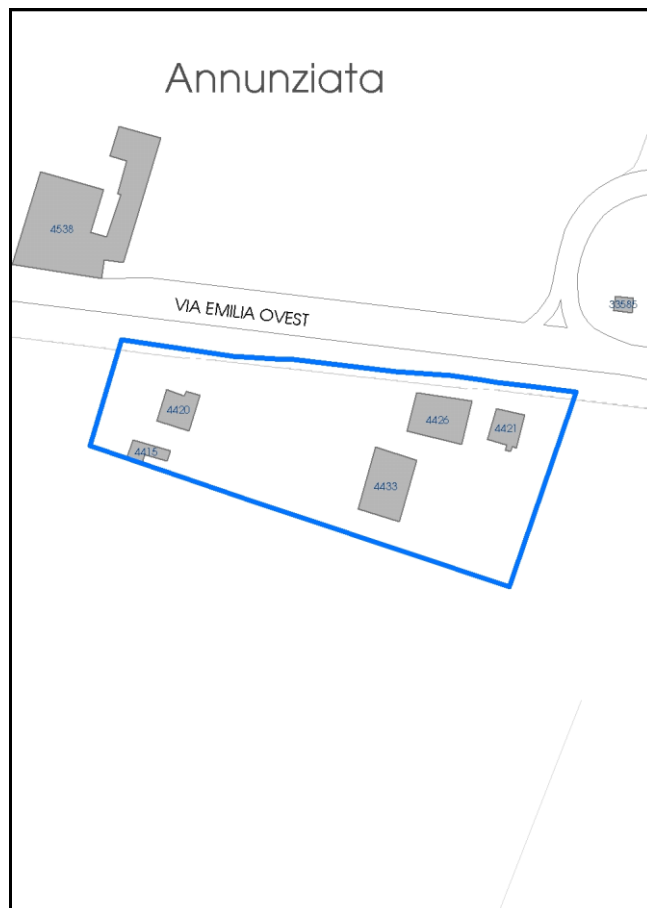


Foto aerea 2019 scala 1:2000



Estratto di mappa 2019 scala 1:2000



La perimetrazione del nucleo soprariportata è ai soli fini indicativi e non ha alcuna ricaduta normativa sulla base della disciplina di PUG.



Comune di Modena

**Codice nucleo: 61\_152dr**

nucleo recuperato

## LOCALIZZAZIONE

*Indirizzo:* VIA EMILIA OVEST

*Numero civico:*

*Riferimenti catastali:* Foglio: 61

*Mappale:* 152

## FUNZIONI

- |   |  |   |   |
|---|--|---|---|
| <input checked="" type="checkbox"/> Residenza   | <input checked="" type="checkbox"/> Deposito | <input type="checkbox"/> Allevamento      | <input type="checkbox"/> Centro Aziendale           |
| <input type="checkbox"/> Serra/vivaio           | <input type="checkbox"/> Agriturismo         | <input type="checkbox"/> Maneggio         | <input type="checkbox"/> Impianto di trasformazione |
| <input type="checkbox"/> Altre attività econom. | <input type="checkbox"/> Fattoria didattica  | <input type="checkbox"/> Imp. tecnologico | <input type="checkbox"/> Attività agricola residua  |

*Note:*

## DESCRIZIONE DELL'IMPIANTO INSEDIATIVO

**Impianto storico**

*Numero edifici:* 5

*Numero edifici oggetto di indagine:* 3

- ☐ Vincolo Monumentale D.Lgs. 42/2004
- ☐ Vincolo Giardino di notevole interesse
- ☐ Presenza di edifici estranei all'impianto -

*Assetto morfologico:* corte aperta

*Elementi componenti presenti:*

- |   |  |   |  |
|---|--|---|--|
| <input type="checkbox"/> recinzione     | <input checked="" type="checkbox"/> manufatto funzionale | <input type="checkbox"/> albero singolo                 | <input checked="" type="checkbox"/> alberatura a macchia |
| <input type="checkbox"/> pavimentazione | <input checked="" type="checkbox"/> siepe                | <input checked="" type="checkbox"/> alberatura a filare | <input type="checkbox"/> altro                           |

*Note elementi:*

## RELAZIONI CON IL CONTESTO TERRITORIALE

*Tipo di accesso:* ☐ accesso indiretto ☒ accesso diretto da viabilità ☐ accesso tramite stradello

*Contesto paesaggistico:*

- |   |  |
|---|--|
| <input type="checkbox"/> appartenenza ad agglomerato rurale | <input type="checkbox"/> prossimità a territorio urbanizzato     |
| <input checked="" type="checkbox"/> insediamento isolato    | <input checked="" type="checkbox"/> prossimità ad infrastrutture |
| <input type="checkbox"/> prossimità ad area produttiva      | <input type="checkbox"/> prossimità a corso d'acqua              |

*Criticità ambientali:* fonti esterne  
(strada principale extra-urbana 10 m)

## NOTE



**SCHEDA ANALITICA EDIFICIO**

**N. 2963**

Codice nucleo: 61\_152dr

Codice edificio: 4421

**LOCALIZZAZIONE**

Indirizzo: VIA EMILIA OVEST

civico:

Riferimenti catastali 2019

Foglio: 61 Mappale: 151

Quartiere: 4 - S.FAUSTINO - MADONNINA - QUATTRO VILLE

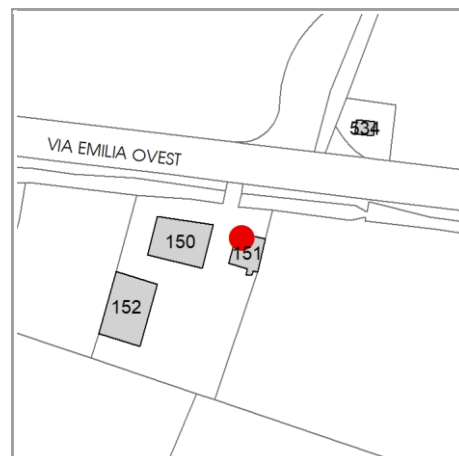
**FUNZIONE**

Funzione principale: stalla e fienile

Funzione secondaria ---

Stato di utilizzazione: non in uso

☒ Edificio produttivo agricolo dismesso



**CARATTERISTICHE DELL'EDIFICIO**

Numero di piani: 1

Numero di alloggi: 0

Superficie abitazione (mq): 0

Superficie altre funzioni (mq): 70

Epoca di costruzione: dal 1801 al 1900

Tipologia edilizia storica: **stalla**

☒ Coerenza con l'impianto storico originario

Integrità tipologica: originaria

Tipo di alterazione: ---

Stato di conservazione: rudere

Vincolo Monumentale D.Lgs. 42/2004: non presente

**VALUTAZIONE**

☐ Valore Storico Architettonico

☒ Valore Storico Culturale Testimoniale

☐ Valore Storico Culturale Testimoniale - Edilizia Minore

**NOTE**

## DOCUMENTAZIONE FOTOGRAFICA

Foto censimento 1985/1987



Foto censimento 2017/2020





# CENSIMENTO PATRIMONIO EDILIZIO 2021 TERRITORIO RURALE

N° IDENTIFICATIVO SCHEDA: 2964

Codice nucleo: 61\_152dr

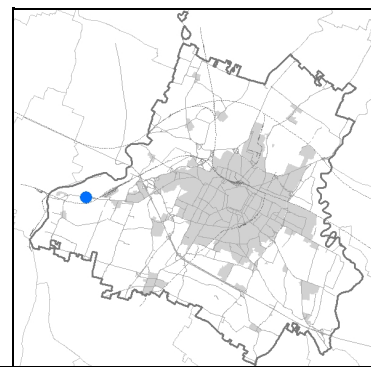


Foto aerea 2019 - C.G.R. s.p.a. Parma scala 1:5000


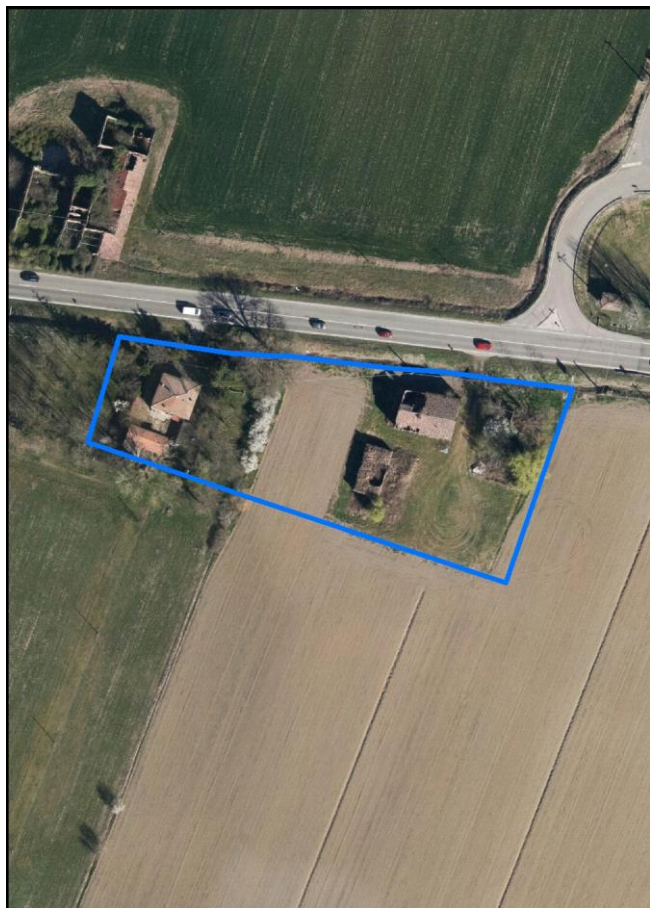
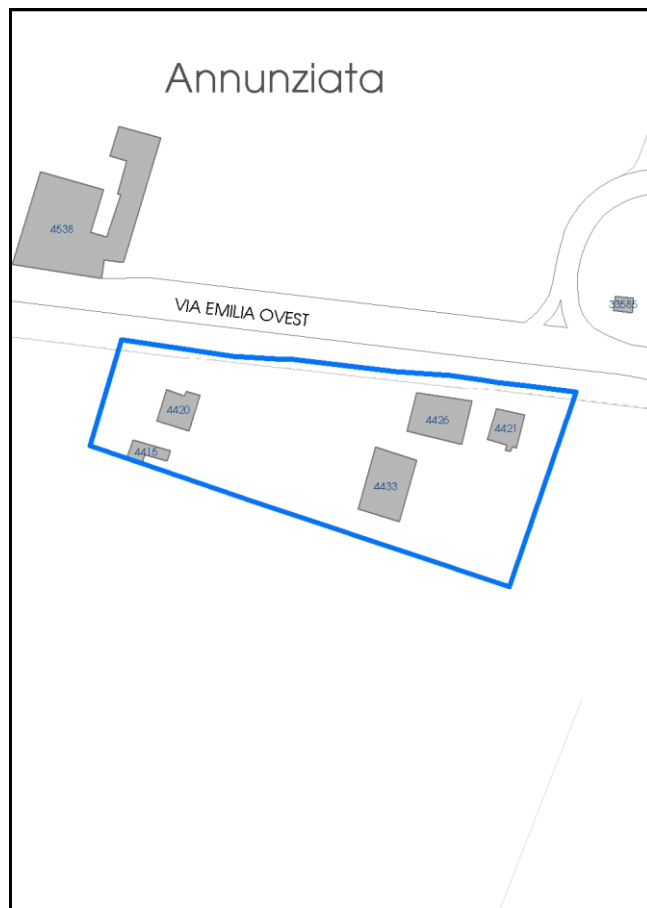


Foto aerea 2019 scala 1:2000



Estratto di mappa 2019 scala 1:2000



La perimetrazione del nucleo soprariportata è ai soli fini indicativi e non ha alcuna ricaduta normativa sulla base della disciplina di PUG.



Comune di Modena

**Codice nucleo: 61\_152dr**

nucleo recuperato

## LOCALIZZAZIONE

*Indirizzo:* VIA EMILIA OVEST

*Numero civico:*

*Riferimenti catastali:* Foglio: 61

*Mappale:* 152

## FUNZIONI

- |   |  |   |   |
|---|--|---|---|
| <input checked="" type="checkbox"/> Residenza   | <input checked="" type="checkbox"/> Deposito | <input type="checkbox"/> Allevamento      | <input type="checkbox"/> Centro Aziendale           |
| <input type="checkbox"/> Serra/vivaio           | <input type="checkbox"/> Agriturismo         | <input type="checkbox"/> Maneggio         | <input type="checkbox"/> Impianto di trasformazione |
| <input type="checkbox"/> Altre attività econom. | <input type="checkbox"/> Fattoria didattica  | <input type="checkbox"/> Imp. tecnologico | <input type="checkbox"/> Attività agricola residua  |

*Note:*

## DESCRIZIONE DELL'IMPIANTO INSEDIATIVO

**Impianto storico**

*Numero edifici:* 5

*Numero edifici oggetto di indagine:* 3

- ☐ Vincolo Monumentale D.Lgs. 42/2004
- ☐ Vincolo Giardino di notevole interesse
- ☐ Presenza di edifici estranei all'impianto -

*Assetto morfologico:* corte aperta

*Elementi componenti presenti:*

- |   |  |   |  |
|---|--|---|--|
| <input type="checkbox"/> recinzione     | <input checked="" type="checkbox"/> manufatto funzionale | <input type="checkbox"/> albero singolo                 | <input checked="" type="checkbox"/> alberatura a macchia |
| <input type="checkbox"/> pavimentazione | <input checked="" type="checkbox"/> siepe                | <input checked="" type="checkbox"/> alberatura a filare | <input type="checkbox"/> altro                           |

*Note elementi:*

## RELAZIONI CON IL CONTESTO TERRITORIALE

*Tipo di accesso:* ☐ accesso indiretto ☒ accesso diretto da viabilità ☐ accesso tramite stradello

*Contesto paesaggistico:*

- |   |  |
|---|--|
| <input type="checkbox"/> appartenenza ad agglomerato rurale | <input type="checkbox"/> prossimità a territorio urbanizzato     |
| <input checked="" type="checkbox"/> insediamento isolato    | <input checked="" type="checkbox"/> prossimità ad infrastrutture |
| <input type="checkbox"/> prossimità ad area produttiva      | <input type="checkbox"/> prossimità a corso d'acqua              |

*Criticità ambientali:* fonti esterne

(strada principale extra-urbana 10 m)

## NOTE

Comune di Modena

CENSIMENTO PATRIMONIO EDILIZIO TERRITORIO RURALE

## SCHEDA ANALITICA EDIFICIO

N. 2964

Codice nucleo: 61\_152dr

Codice edificio: 4433

### LOCALIZZAZIONE

Indirizzo: VIA EMILIA OVEST

civico:

Riferimenti catastali 2019

Foglio: 61 Mappale: 152

Quartiere: 4 - S.FAUSTINO - MADONNINA - QUATTRO VILLE

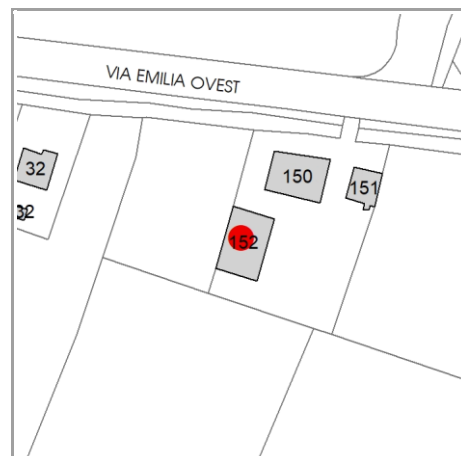
### FUNZIONE

Funzione principale: stalla

Funzione secondaria ---

Stato di utilizzazione: non in uso

☒ Edificio produttivo agricolo dismesso



### CARATTERISTICHE DELL'EDIFICIO

Numero di piani: 1

Numero di alloggi: 0

Superficie abitazione (mq): 0

Superficie altre funzioni (mq): 193

Epoca di costruzione: dal 1801 al 1900

Tipologia edilizia storica: **stalla**

☒ Coerenza con l'impianto storico originario

Integrità tipologica: originaria

Tipo di alterazione: ---

Stato di conservazione: pessimo

Vincolo Monumentale D.Lgs. 42/2004: non presente

### VALUTAZIONE

☐ Valore Storico Architettonico

☒ Valore Storico Culturale Testimoniale

☐ Valore Storico Culturale Testimoniale - Edilizia Minore

### NOTE

## DOCUMENTAZIONE FOTOGRAFICA

Foto censimento 1985/1987



Foto censimento 2017/2020





# CENSIMENTO PATRIMONIO EDILIZIO 2021

## TERRITORIO RURALE

N° IDENTIFICATIVO SCHEDA: 2965

Codice nucleo: 61\_61d



Foto aerea 2019 - C.G.R. s.p.a. Parma scala 1:5000





Foto aerea 2019 scala 1:2000



Estratto di mappa 2019 scala 1:2000



La perimetrazione del nucleo soprariportata è ai soli fini indicativi e non ha alcuna ricaduta normativa sulla base della disciplina di PUG.

Comune di Modena

**Codice nucleo: 61\_61d**

nucleo dismesso

## LOCALIZZAZIONE

*Indirizzo:* VIA EMILIA OVEST

*Numero civico:* 1759

*Riferimenti catastali:* Foglio: 61

*Mappale:* 41

## FUNZIONI

- |   |   |   |   |
|---|---|---|---|
| <input checked="" type="checkbox"/> Residenza   | <input type="checkbox"/> Deposito           | <input type="checkbox"/> Allevamento      | <input type="checkbox"/> Centro Aziendale           |
| <input type="checkbox"/> Serra/vivaio           | <input type="checkbox"/> Agriturismo        | <input type="checkbox"/> Maneggio         | <input type="checkbox"/> Impianto di trasformazione |
| <input type="checkbox"/> Altre attività econom. | <input type="checkbox"/> Fattoria didattica | <input type="checkbox"/> Imp. tecnologico | <input type="checkbox"/> Attività agricola residua  |

*Note:*

## DESCRIZIONE DELL'IMPIANTO INSEDIATIVO

**Impianto storico**

*Numero edifici:* 4

*Numero edifici oggetto di indagine:* 1

- ☐ Vincolo Monumentale D.Lgs. 42/2004
- ☐ Vincolo Giardino di notevole interesse
- ☒ Presenza di edifici estranei all'impianto -

*Assetto morfologico:* corte aperta

*Elementi componenti presenti:*

- |   |   |  |  |
|---|---|--|--|
| <input type="checkbox"/> recinzione     | <input type="checkbox"/> manufatto funzionale | <input type="checkbox"/> albero singolo      | <input checked="" type="checkbox"/> alberatura a macchia |
| <input type="checkbox"/> pavimentazione | <input type="checkbox"/> siepe                | <input type="checkbox"/> alberatura a filare | <input type="checkbox"/> altro                           |

*Note elementi:*

## RELAZIONI CON IL CONTESTO TERRITORIALE

*Tipo di accesso:* ☐ accesso indiretto ☐ accesso diretto da viabilità ☐ accesso tramite stradello

*Contesto paesaggistico:*

- |   |   |
|---|---|
| <input type="checkbox"/> appartenenza ad agglomerato rurale | <input checked="" type="checkbox"/> prossimità a territorio urbanizzato |
| <input checked="" type="checkbox"/> insediamento isolato    | <input checked="" type="checkbox"/> prossimità ad infrastrutture        |
| <input type="checkbox"/> prossimità ad area produttiva      | <input type="checkbox"/> prossimità a corso d'acqua                     |

*Criticità ambientali:* fonti esterne  
(ferrovia 130 m)

## NOTE

**SCHEDA ANALITICA EDIFICIO**

**N. 2965**

Codice nucleo: 61\_61d

Codice edificio: 4429

**LOCALIZZAZIONE**

Indirizzo: VIA EMILIA OVEST

civico: 1759

Riferimenti catastali 2019

Foglio: 61 Mappale: 41

Quartiere: 4 - S.FAUSTINO - MADONNINA - QUATTRO VILLE

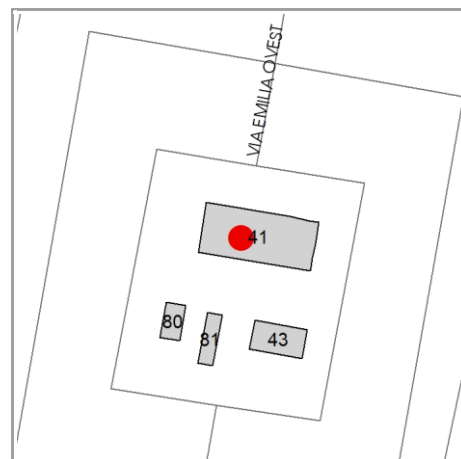
**FUNZIONE**

Funzione principale: residenza

Funzione secondaria deposito

Stato di utilizzazione: non in uso

☐ Edificio produttivo agricolo dismesso



**CARATTERISTICHE DELL'EDIFICIO**

Numero di piani:

Numero di alloggi: 1

Superficie abitazione (mq): 0

Superficie altre funzioni (mq): 0

Epoca di costruzione: dal 1801 al 1900

Tipologia edilizia storica: **edificio a porta morta**

☒ Coerenza con l'impianto storico originario

Integrità tipologica:

Tipo di alterazione: ---

Stato di conservazione: rudere

Vincolo Monumentale D.Lgs. 42/2004: non presente

**VALUTAZIONE**

☐ Valore Storico Architettonico

☒ Valore Storico Culturale Testimoniale

☐ Valore Storico Culturale Testimoniale - Edilizia Minore

**NOTE**



## DOCUMENTAZIONE FOTOGRAFICA

Foto censimento 1985/1987



Foto censimento 2017/2020

# CENSIMENTO PATRIMONIO EDILIZIO 2021

## TERRITORIO RURALE

N° IDENTIFICATIVO SCHEDA: 2966

Codice nucleo: 61\_111



Foto aerea 2019 - C.G.R. s.p.a. Parma scala 1:5000


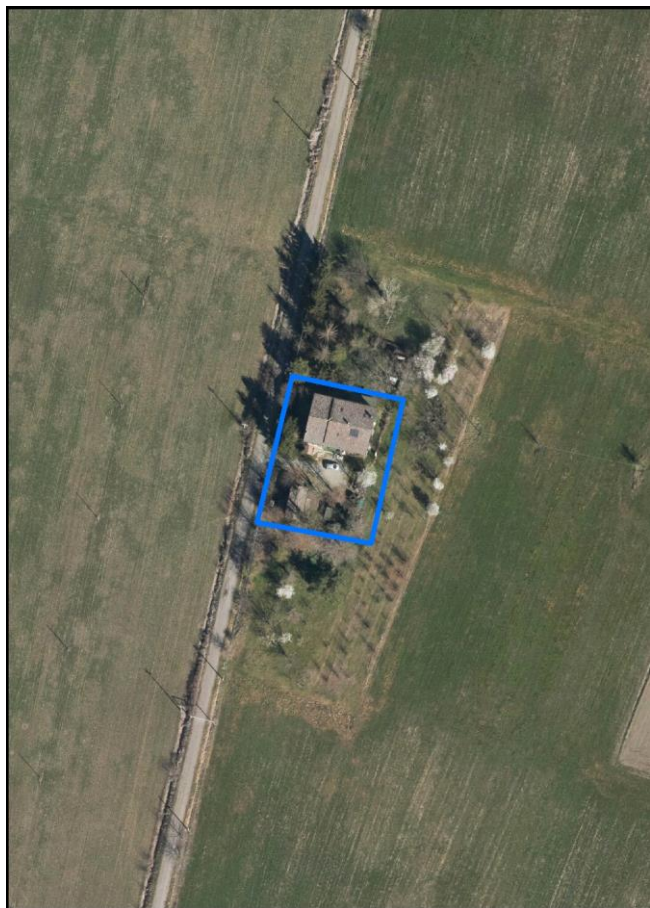
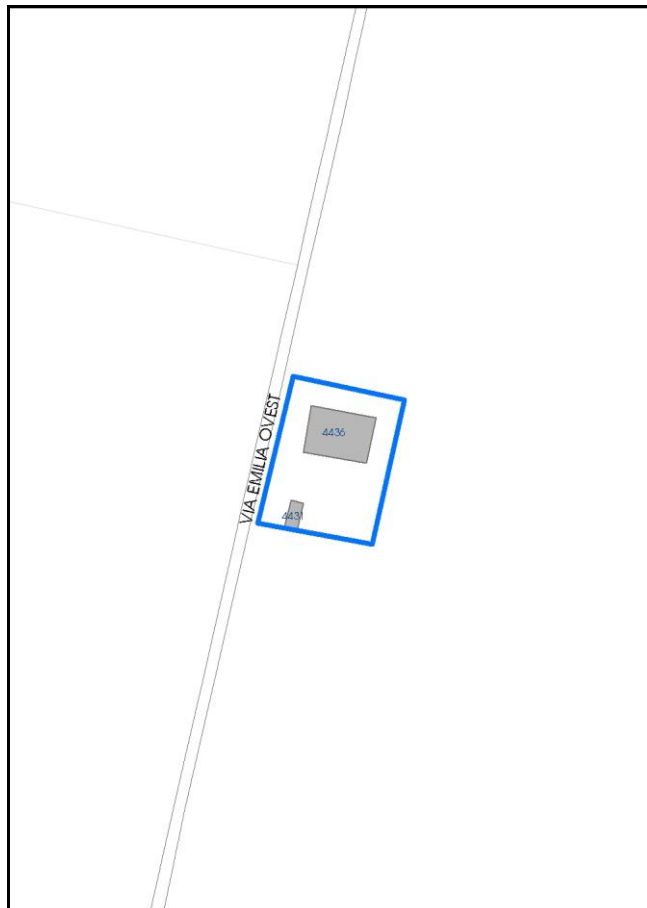


Foto aerea 2019 scala 1: 2000



Estratto di mappa 2019 scala 1: 2000



La perimetrazione del nucleo soprariportata è ai soli fini indicativi e non ha alcuna ricaduta normativa sulla base della disciplina di PUG.

Comune di Modena

**Codice nucleo: 61\_111**

## LOCALIZZAZIONE

Indirizzo: VIA EMILIA OVEST

Numero civico: 1693

Riferimenti catastali: Foglio: 61

Mappale: 48

## FUNZIONI

- |   |  |   |  |
|---|--|---|--|
| <input checked="" type="checkbox"/> Residenza   | <input checked="" type="checkbox"/> Deposito | <input type="checkbox"/> Allevamento      | <input checked="" type="checkbox"/> Centro Aziendale |
| <input type="checkbox"/> Serra/vivaio           | <input type="checkbox"/> Agriturismo         | <input type="checkbox"/> Maneggio         | <input type="checkbox"/> Impianto di trasformazione  |
| <input type="checkbox"/> Altre attività econom. | <input type="checkbox"/> Fattoria didattica  | <input type="checkbox"/> Imp. tecnologico | <input type="checkbox"/> Attività agricola residua   |

Note:

## DESCRIZIONE DELL'IMPIANTO INSEDIATIVO

Impianto storico

Numero edifici: 2

Numero edifici oggetto di indagine: 1

- ☐ Vincolo Monumentale D.Lgs. 42/2004
- ☐ Vincolo Giardino di notevole interesse
- ☐ Presenza di edifici estranei all'impianto -

Assetto morfologico: corte aperta

Elementi componenti presenti:

- |   |  |  |  |
|---|--|--|--|
| <input type="checkbox"/> recinzione     | <input checked="" type="checkbox"/> manufatto funzionale | <input checked="" type="checkbox"/> albero singolo | <input checked="" type="checkbox"/> alberatura a macchia |
| <input type="checkbox"/> pavimentazione | <input type="checkbox"/> siepe                           | <input type="checkbox"/> alberatura a filare       | <input type="checkbox"/> altro                           |

Note elementi:

piccolo manufatto (pozzo o forno)

## RELAZIONI CON IL CONTESTO TERRITORIALE

Tipo di accesso: ☐ accesso indiretto ☒ accesso diretto da viabilità ☐ accesso tramite stradello

Contesto paesaggistico:

- |   |  |
|---|--|
| <input type="checkbox"/> appartenenza ad agglomerato rurale | <input type="checkbox"/> prossimità a territorio urbanizzato |
| <input checked="" type="checkbox"/> insediamento isolato    | <input type="checkbox"/> prossimità ad infrastrutture        |
| <input type="checkbox"/> prossimità ad area produttiva      | <input type="checkbox"/> prossimità a corso d'acqua          |

Criticità ambientali: assenti

## NOTE



**SCHEDA ANALITICA EDIFICIO**

**N. 2966**

Codice nucleo: 61\_111

Codice edificio: 4436

**LOCALIZZAZIONE**

Indirizzo: VIA EMILIA OVEST

civico: 1693

Riferimenti catastali 2019

Foglio: 61

Mappale: 48

Quartiere: 4 - S.FAUSTINO - MADONNINA - QUATTRO VILLE

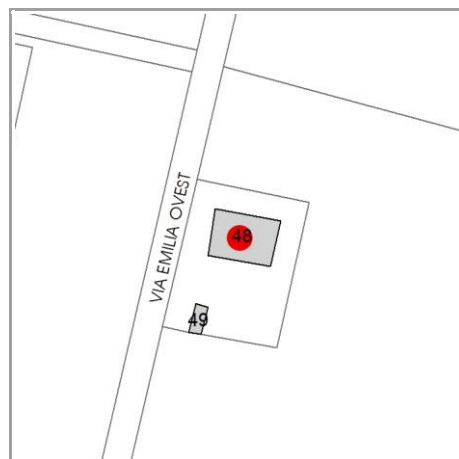
**FUNZIONE**

Funzione principale: residenza

Funzione secondaria: deposito

Stato di utilizzazione: in uso

☐ Edificio produttivo agricolo dismesso



**CARATTERISTICHE DELL'EDIFICIO**

Numero di piani: 2

Numero di alloggi: 2

Superficie abitazione (mq): 100

Superficie altre funzioni (mq): 200

Epoca di costruzione: dal 1901 al 1945

Tipologia edilizia storica: **edificio a porta morta**

☒ Coerenza con l'impianto storico originario

Integrità tipologica: alterata

Tipo di alterazione: corpo annesso precario

Stato di conservazione: buono

Vincolo Monumentale D.Lgs. 42/2004: non presente

**VALUTAZIONE**

☐ Valore Storico Architettonico

☒ Valore Storico Culturale Testimoniale

☐ Valore Storico Culturale Testimoniale - Edilizia Minore

**NOTE**

(pratiche edilizie da verificare) ristrutturato

## DOCUMENTAZIONE FOTOGRAFICA

Foto censimento 1985/1987



Foto censimento 2017/2020

# CENSIMENTO PATRIMONIO EDILIZIO 2021

## TERRITORIO RURALE

N° IDENTIFICATIVO SCHEDA: 2967

Codice nucleo: 62\_248d

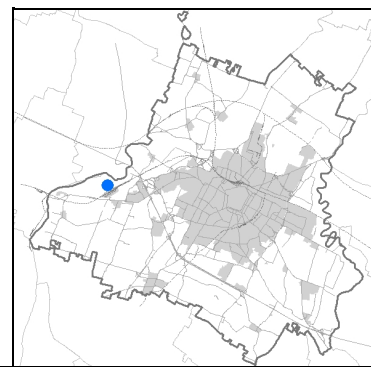


Foto aerea 2019 - C.G.R. s.p.a. Parma scala 1:5000

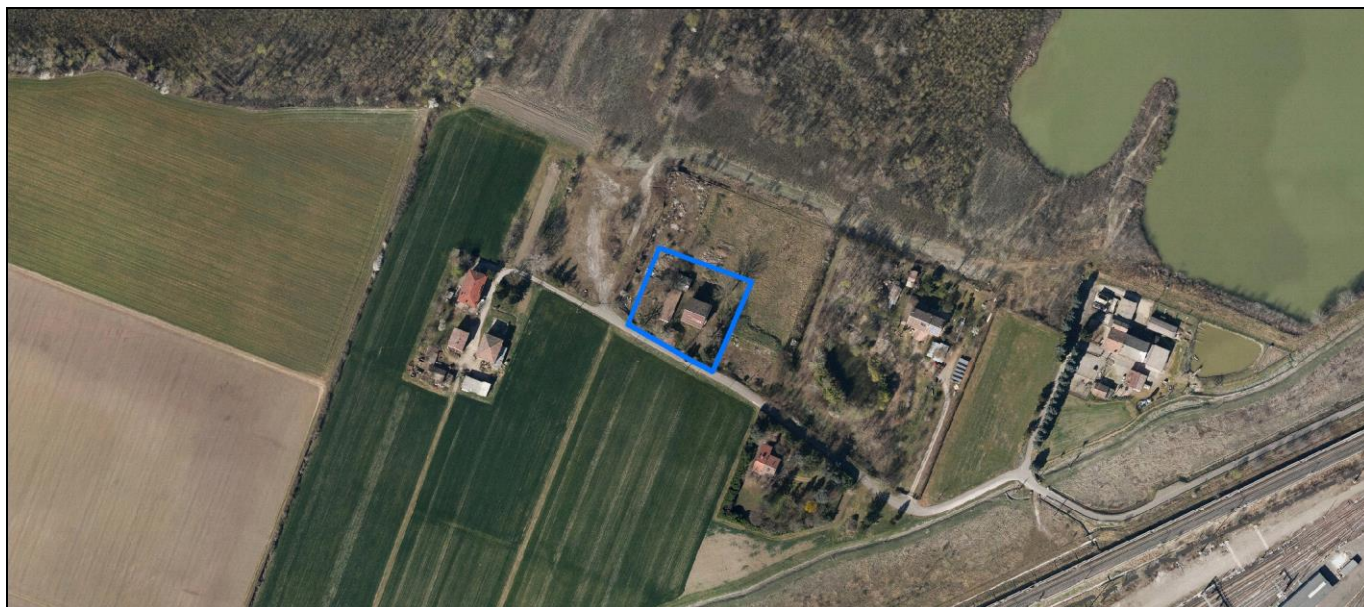
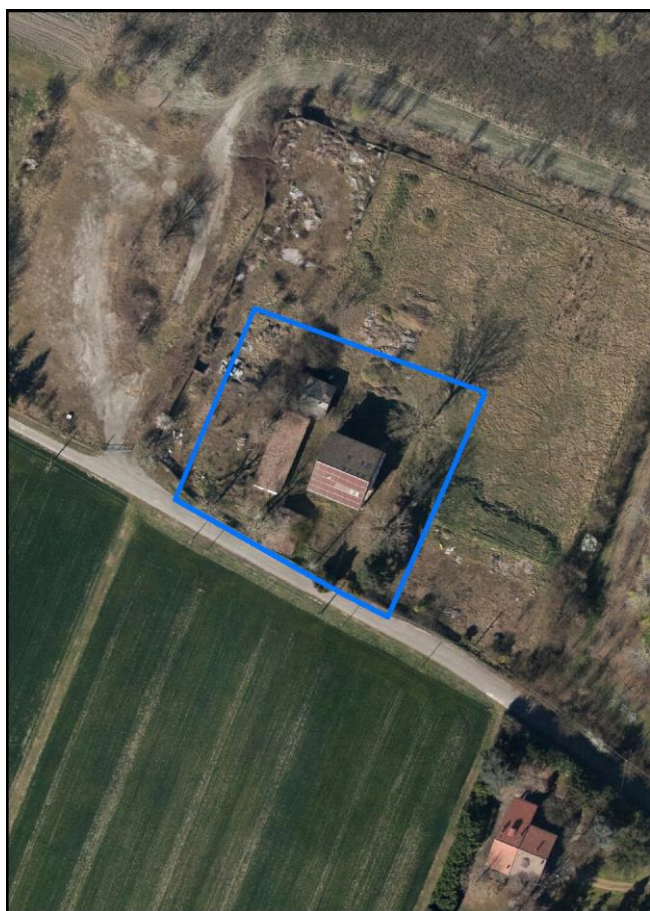
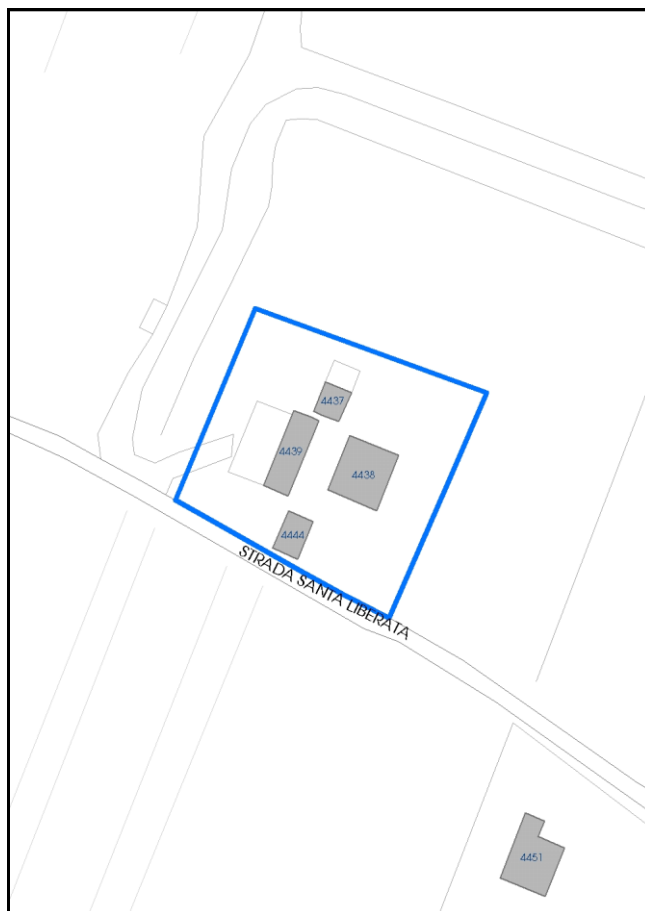


Foto aerea 2019 scala 1:2000



Estratto di mappa 2019 scala 1:2000



La perimetrazione del nucleo soprariportata è ai soli fini indicativi e non ha alcuna ricaduta normativa sulla base della disciplina di PUG.



Comune di Modena

**Codice nucleo: 62\_248d**

nucleo dismesso

## LOCALIZZAZIONE

*Indirizzo:* STRADA SANTA LIBERATA

*Numero civico:* 180

*Riferimenti catastali:* Foglio: 62

*Mappale:* 36

## FUNZIONI

- |   |   |   |   |
|---|---|---|---|
| <input checked="" type="checkbox"/> Residenza   | <input type="checkbox"/> Deposito           | <input type="checkbox"/> Allevamento      | <input type="checkbox"/> Centro Aziendale           |
| <input type="checkbox"/> Serra/vivaio           | <input type="checkbox"/> Agriturismo        | <input type="checkbox"/> Maneggio         | <input type="checkbox"/> Impianto di trasformazione |
| <input type="checkbox"/> Altre attività econom. | <input type="checkbox"/> Fattoria didattica | <input type="checkbox"/> Imp. tecnologico | <input type="checkbox"/> Attività agricola residua  |

*Note:*

## DESCRIZIONE DELL'IMPIANTO INSEDIATIVO

**Impianto storico**

*Numero edifici:* 4

*Numero edifici oggetto di indagine:* 1

- ☐ Vincolo Monumentale D.Lgs. 42/2004
- ☐ Vincolo Giardino di notevole interesse
- ☒ Presenza di edifici estranei all'impianto -

*Assetto morfologico:* corte aperta

*Elementi componenti presenti:*

- |   |   |  |  |
|---|---|--|--|
| <input type="checkbox"/> recinzione     | <input type="checkbox"/> manufatto funzionale | <input type="checkbox"/> albero singolo      | <input checked="" type="checkbox"/> alberatura a macchia |
| <input type="checkbox"/> pavimentazione | <input type="checkbox"/> siepe                | <input type="checkbox"/> alberatura a filare | <input type="checkbox"/> altro                           |

*Note elementi:*

## RELAZIONI CON IL CONTESTO TERRITORIALE

*Tipo di accesso:* ☐ accesso indiretto ☐ accesso diretto da viabilità ☐ accesso tramite stradello

*Contesto paesaggistico:*

- |   |   |
|---|---|
| <input type="checkbox"/> appartenenza ad agglomerato rurale | <input checked="" type="checkbox"/> prossimità a territorio urbanizzato |
| <input checked="" type="checkbox"/> insediamento isolato    | <input checked="" type="checkbox"/> prossimità ad infrastrutture        |
| <input type="checkbox"/> prossimità ad area produttiva      | <input checked="" type="checkbox"/> prossimità a corso d'acqua          |

*Criticità ambientali:* assenti

## NOTE

**SCHEDA ANALITICA EDIFICIO**

**N. 2967**

Codice nucleo: 62\_248d

Codice edificio: 4438

**LOCALIZZAZIONE**

Indirizzo: STRADA RAMETTO

civico: 180

Riferimenti catastali 2019

Foglio: 62 Mappale: 36

Quartiere: 4 - S.FAUSTINO - MADONNINA - QUATTRO VILLE

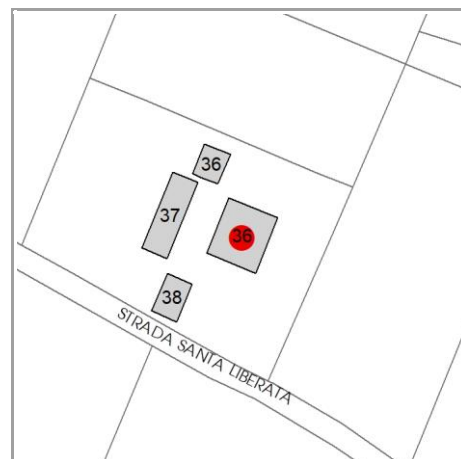
**FUNZIONE**

Funzione principale: residenza

Funzione secondaria deposito

Stato di utilizzazione: non in uso

☐ Edificio produttivo agricolo dismesso



**CARATTERISTICHE DELL'EDIFICIO**

Numero di piani:

Numero di alloggi: 0

Superficie abitazione (mq): 0

Superficie altre funzioni (mq): 0

Epoca di costruzione: dal 1901 al 1945

Tipologia edilizia storica: **edificio a blocco**

☒ Coerenza con l'impianto storico originario

Integrità tipologica:

Tipo di alterazione: ---

Stato di conservazione: scarso

Vincolo Monumentale D.Lgs. 42/2004: non presente

**VALUTAZIONE**

☐ Valore Storico Architettonico

☒ Valore Storico Culturale Testimoniale

☐ Valore Storico Culturale Testimoniale - Edilizia Minore

**NOTE**

edificio in corso di riqualificazione, lavori mai conclusi

## DOCUMENTAZIONE FOTOGRAFICA

Foto censimento 1985/1987



Foto censimento 2017/2020



# CENSIMENTO PATRIMONIO EDILIZIO 2021

## TERRITORIO RURALE

N° IDENTIFICATIVO SCHEDA: 2968

Codice nucleo: 62\_61dr

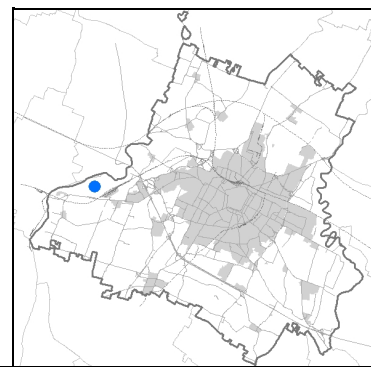


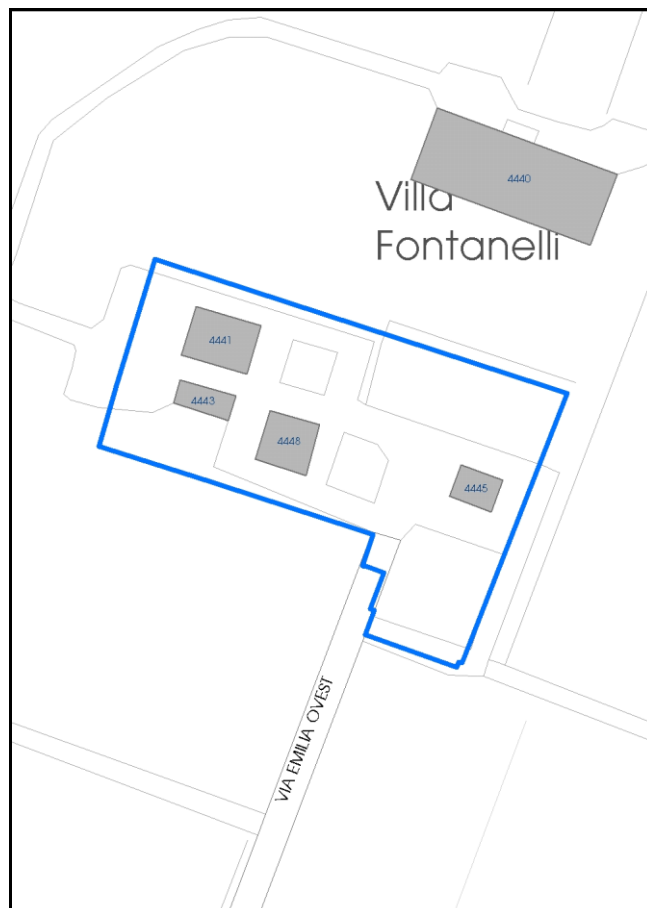
Foto aerea 2019 - C.G.R. s.p.a. Parma scala 1:5000



Foto aerea 2019 scala 1:2000



Estratto di mappa 2019 scala 1:2000



La perimetrazione del nucleo soprariportata è ai soli fini indicativi e non ha alcuna ricaduta normativa sulla base della disciplina di PUG.

Comune di Modena

**Codice nucleo: 62\_61dr**

nucleo recuperato

## LOCALIZZAZIONE

*Indirizzo:* VIA EMILIA OVEST

*Numero civico:* 1670

*Riferimenti catastali:* Foglio: 62

*Mappale:* 61

## FUNZIONI

- |   |  |   |   |
|---|--|---|---|
| <input checked="" type="checkbox"/> Residenza   | <input checked="" type="checkbox"/> Deposito | <input type="checkbox"/> Allevamento      | <input type="checkbox"/> Centro Aziendale           |
| <input type="checkbox"/> Serra/vivaio           | <input type="checkbox"/> Agriturismo         | <input type="checkbox"/> Maneggio         | <input type="checkbox"/> Impianto di trasformazione |
| <input type="checkbox"/> Altre attività econom. | <input type="checkbox"/> Fattoria didattica  | <input type="checkbox"/> Imp. tecnologico | <input type="checkbox"/> Attività agricola residua  |

*Note:*

## DESCRIZIONE DELL'IMPIANTO INSEDIATIVO

**Impianto storico**

*Numero edifici:* 4

*Numero edifici oggetto di indagine:* 1

- ☐ Vincolo Monumentale D.Lgs. 42/2004
- ☒ Vincolo Giardino di notevole interesse **ALB082**
- ☐ Presenza di edifici estranei all'impianto -

*Assetto morfologico:* corte aperta

*Elementi componenti presenti:*

- |  |   |   |  |
|--|---|---|--|
| <input checked="" type="checkbox"/> recinzione     | <input type="checkbox"/> manufatto funzionale | <input type="checkbox"/> albero singolo                 | <input checked="" type="checkbox"/> alberatura a macchia |
| <input checked="" type="checkbox"/> pavimentazione | <input checked="" type="checkbox"/> siepe     | <input checked="" type="checkbox"/> alberatura a filare | <input type="checkbox"/> altro                           |

*Note elementi:*

## RELAZIONI CON IL CONTESTO TERRITORIALE

*Tipo di accesso:* ☐ accesso indiretto ☐ accesso diretto da viabilità ☒ accesso tramite stradello

*Contesto paesaggistico:*

- |   |  |
|---|--|
| <input type="checkbox"/> appartenenza ad agglomerato rurale | <input type="checkbox"/> prossimità a territorio urbanizzato |
| <input checked="" type="checkbox"/> insediamento isolato    | <input type="checkbox"/> prossimità ad infrastrutture        |
| <input type="checkbox"/> prossimità ad area produttiva      | <input type="checkbox"/> prossimità a corso d'acqua          |

*Criticità ambientali:* assenti

## NOTE

**SCHEDA ANALITICA EDIFICIO**

**N. 2968**

Codice nucleo: 62\_61dr

Codice edificio: 4448

**LOCALIZZAZIONE**

Indirizzo: VIA EMILIA OVEST

civico: 1670

Riferimenti catastali 2019

Foglio: 62 Mappale: 61

Quartiere: 4 - S.FAUSTINO - MADONNINA - QUATTRO VILLE

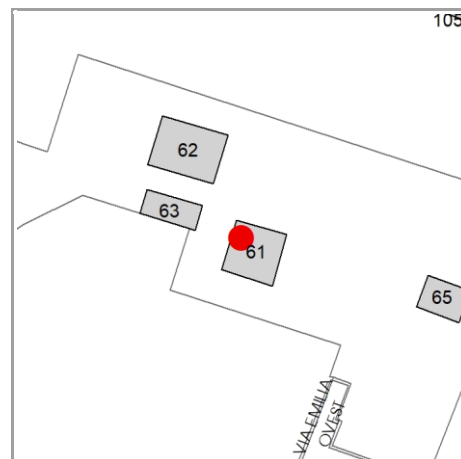
**FUNZIONE**

Funzione principale: residenza

Funzione secondaria ---

Stato di utilizzazione: in uso

☐ Edificio produttivo agricolo dismesso



**CARATTERISTICHE DELL'EDIFICIO**

Numero di piani: 3

Numero di alloggi: 1

Superficie abitazione (mq): 190

Superficie altre funzioni (mq): 0

Epoca di costruzione: dal 1801 al 1900

Tipologia edilizia storica: **casa padronale**

☒ Coerenza con l'impianto storico originario

Integrità tipologica: originaria

Tipo di alterazione: ---

Stato di conservazione: buono

Vincolo Monumentale D.Lgs. 42/2004: non presente

**VALUTAZIONE**

☐ Valore Storico Architettonico

☒ Valore Storico Culturale Testimoniale

☐ Valore Storico Culturale Testimoniale - Edilizia Minore

**NOTE**



## DOCUMENTAZIONE FOTOGRAFICA

Foto censimento 1985/1987



Foto censimento 2017/2020



# CENSIMENTO PATRIMONIO EDILIZIO 2021

## TERRITORIO RURALE

N° IDENTIFICATIVO SCHEDA: 2969

Codice nucleo: 63\_26



Foto aerea 2019 - C.G.R. s.p.a. Parma scala 1:5000


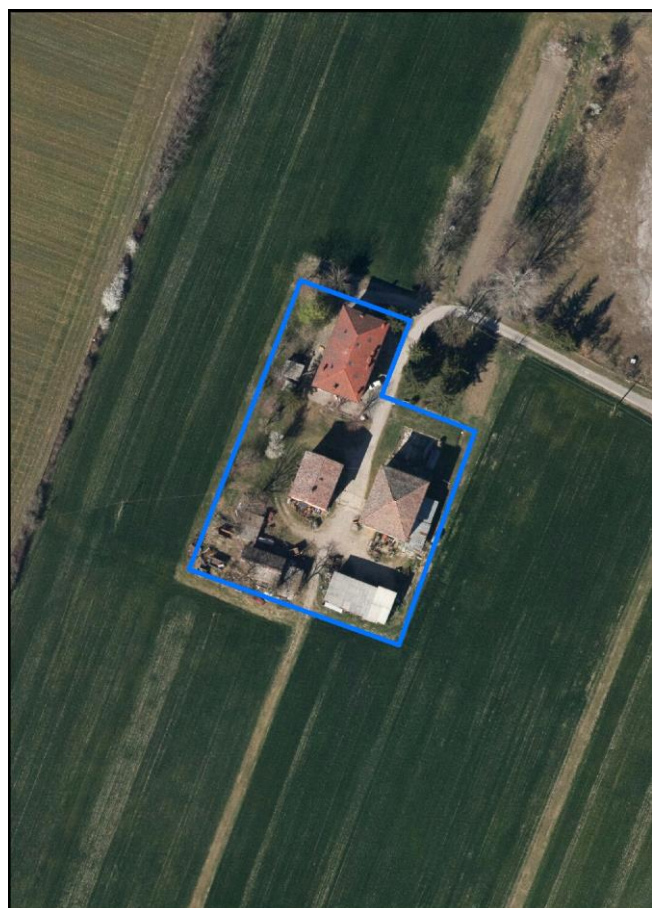


Foto aerea 2019 scala 1:2000



Estratto di mappa 2019 scala 1:2000



La perimetrazione del nucleo soprariportata è ai soli fini indicativi e non ha alcuna ricaduta normativa sulla base della disciplina di PUG.



Comune di Modena

**Codice nucleo: 63\_26**

## LOCALIZZAZIONE

*Indirizzo:* STRADA SANTA LIBERATA

*Numero civico:* 191

*Riferimenti catastali:* Foglio: 63

*Mappale:* 539

## FUNZIONI

- |   |  |   |  |
|---|--|---|--|
| <input checked="" type="checkbox"/> Residenza   | <input checked="" type="checkbox"/> Deposito | <input type="checkbox"/> Allevamento      | <input checked="" type="checkbox"/> Centro Aziendale |
| <input type="checkbox"/> Serra/vivaio           | <input type="checkbox"/> Agriturismo         | <input type="checkbox"/> Maneggio         | <input type="checkbox"/> Impianto di trasformazione  |
| <input type="checkbox"/> Altre attività econom. | <input type="checkbox"/> Fattoria didattica  | <input type="checkbox"/> Imp. tecnologico | <input type="checkbox"/> Attività agricola residua   |

*Note:*

## DESCRIZIONE DELL'IMPIANTO INSEDIATIVO

**Impianto storico**

*Numero edifici:* 6

*Numero edifici oggetto di indagine:* 3

- ☐ Vincolo Monumentale D.Lgs. 42/2004
- ☐ Vincolo Giardino di notevole interesse
- ☒ Presenza di edifici estranei all'impianto - strutture precarie

*Assetto morfologico:* cortile

*Elementi componenti presenti:*

- |   |   |  |  |
|---|---|--|--|
| <input type="checkbox"/> recinzione     | <input type="checkbox"/> manufatto funzionale | <input checked="" type="checkbox"/> albero singolo | <input checked="" type="checkbox"/> alberatura a macchia |
| <input type="checkbox"/> pavimentazione | <input type="checkbox"/> siepe                | <input type="checkbox"/> alberatura a filare       | <input type="checkbox"/> altro                           |

*Note elementi:*

## RELAZIONI CON IL CONTESTO TERRITORIALE

*Tipo di accesso:* ☐ accesso indiretto ☒ accesso diretto da viabilità ☐ accesso tramite stradello

*Contesto paesaggistico:*

- |   |  |
|---|--|
| <input type="checkbox"/> appartenenza ad agglomerato rurale | <input type="checkbox"/> prossimità a territorio urbanizzato |
| <input checked="" type="checkbox"/> insediamento isolato    | <input type="checkbox"/> prossimità ad infrastrutture        |
| <input type="checkbox"/> prossimità ad area produttiva      | <input type="checkbox"/> prossimità a corso d'acqua          |

*Criticità ambientali:* assenti

## NOTE



Comune di Modena

CENSIMENTO PATRIMONIO EDILIZIO TERRITORIO RURALE

## SCHEDA ANALITICA EDIFICIO

N. 2969

Codice nucleo: 63\_26

Codice edificio: 4463

### LOCALIZZAZIONE

Indirizzo: STRADA RAMETTO

civico: 191

Riferimenti catastali 2019

Foglio: 63 Mappale: 539

Quartiere: 4 - S.FAUSTINO - MADONNINA - QUATTRO VILLE

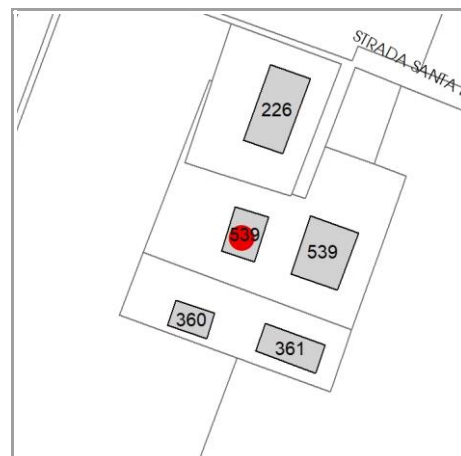
### FUNZIONE

Funzione principale: deposito

Funzione secondaria ---

Stato di utilizzazione: in uso

☐ Edificio produttivo agricolo dismesso



### CARATTERISTICHE DELL'EDIFICIO

Numero di piani: 2

Numero di alloggi: 0

Superficie abitazione (mq): 0

Superficie altre funzioni (mq): 160

Epoca di costruzione: fino al 1800

Tipologia edilizia storica: **casa colonica**

☒ Coerenza con l'impianto storico originario

Integrità tipologica: originaria

Tipo di alterazione: ---

Stato di conservazione: medio

Vincolo Monumentale D.Lgs. 42/2004: non presente

### VALUTAZIONE

☐ Valore Storico Architettonico

☒ Valore Storico Culturale Testimoniale

☐ Valore Storico Culturale Testimoniale - Edilizia Minore

### NOTE

(funzione da verificare)

## DOCUMENTAZIONE FOTOGRAFICA

Foto censimento 1985/1987



Foto censimento 2017/2020

# CENSIMENTO PATRIMONIO EDILIZIO 2021

## TERRITORIO RURALE

N° IDENTIFICATIVO SCHEDA: 2970

Codice nucleo: 63\_26

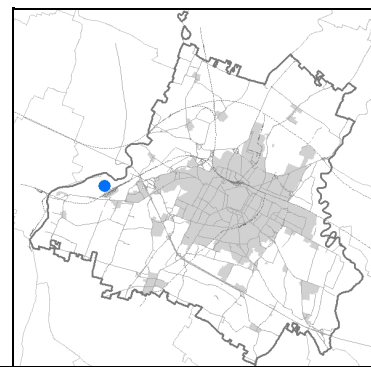


Foto aerea 2019 - C.G.R. s.p.a. Parma scala 1:5000


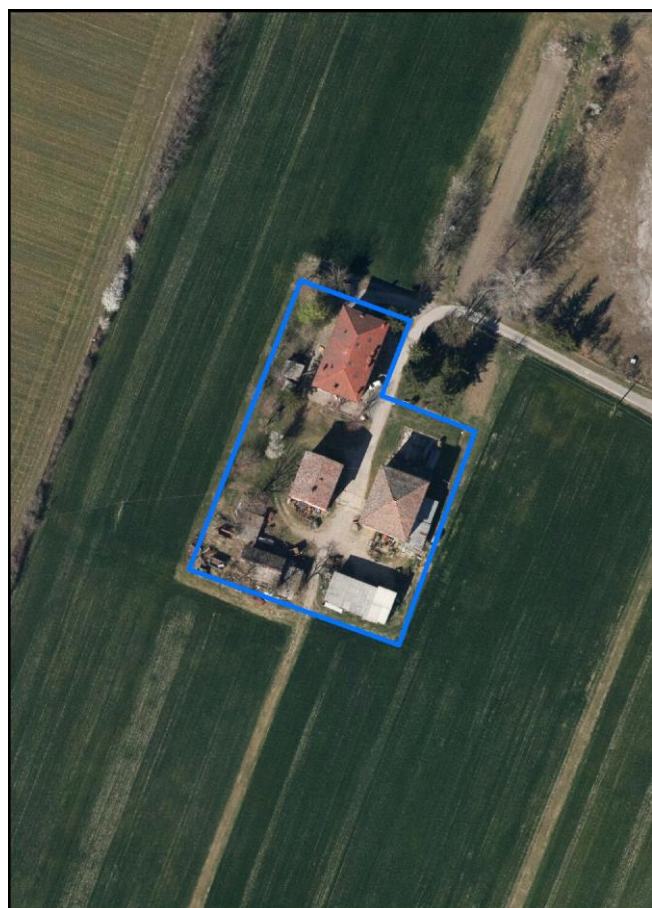


Foto aerea 2019 scala 1:2000



Estratto di mappa 2019 scala 1:2000



La perimetrazione del nucleo soprariportata è ai soli fini indicativi e non ha alcuna ricaduta normativa sulla base della disciplina di PUG.



Comune di Modena

**Codice nucleo: 63\_26**

## LOCALIZZAZIONE

*Indirizzo:* STRADA SANTA LIBERATA

*Numero civico:* 191

*Riferimenti catastali:* Foglio: 63

*Mappale:* 539

## FUNZIONI

- |   |  |   |  |
|---|--|---|--|
| <input checked="" type="checkbox"/> Residenza   | <input checked="" type="checkbox"/> Deposito | <input type="checkbox"/> Allevamento      | <input checked="" type="checkbox"/> Centro Aziendale |
| <input type="checkbox"/> Serra/vivaio           | <input type="checkbox"/> Agriturismo         | <input type="checkbox"/> Maneggio         | <input type="checkbox"/> Impianto di trasformazione  |
| <input type="checkbox"/> Altre attività econom. | <input type="checkbox"/> Fattoria didattica  | <input type="checkbox"/> Imp. tecnologico | <input type="checkbox"/> Attività agricola residua   |

*Note:*

## DESCRIZIONE DELL'IMPIANTO INSEDIATIVO

**Impianto storico**

*Numero edifici:* 6

*Numero edifici oggetto di indagine:* 3

- ☐ Vincolo Monumentale D.Lgs. 42/2004
- ☐ Vincolo Giardino di notevole interesse
- ☒ Presenza di edifici estranei all'impianto - strutture precarie

*Assetto morfologico:* cortile

*Elementi componenti presenti:*

- |   |   |  |  |
|---|---|--|--|
| <input type="checkbox"/> recinzione     | <input type="checkbox"/> manufatto funzionale | <input checked="" type="checkbox"/> albero singolo | <input checked="" type="checkbox"/> alberatura a macchia |
| <input type="checkbox"/> pavimentazione | <input type="checkbox"/> siepe                | <input type="checkbox"/> alberatura a filare       | <input type="checkbox"/> altro                           |

*Note elementi:*

## RELAZIONI CON IL CONTESTO TERRITORIALE

*Tipo di accesso:* ☐ accesso indiretto ☒ accesso diretto da viabilità ☐ accesso tramite stradello

*Contesto paesaggistico:*

- |   |  |
|---|--|
| <input type="checkbox"/> appartenenza ad agglomerato rurale | <input type="checkbox"/> prossimità a territorio urbanizzato |
| <input checked="" type="checkbox"/> insediamento isolato    | <input type="checkbox"/> prossimità ad infrastrutture        |
| <input type="checkbox"/> prossimità ad area produttiva      | <input type="checkbox"/> prossimità a corso d'acqua          |

*Criticità ambientali:* assenti

## NOTE

**SCHEDA ANALITICA EDIFICIO**

**N. 2970**

Codice nucleo: 63\_26

Codice edificio: 4513

**LOCALIZZAZIONE**

Indirizzo: STRADA RAMETTO

civico: 191

Riferimenti catastali 2019

Foglio: 63 Mappale: 539

Quartiere: 4 - S.FAUSTINO - MADONNINA - QUATTRO VILLE

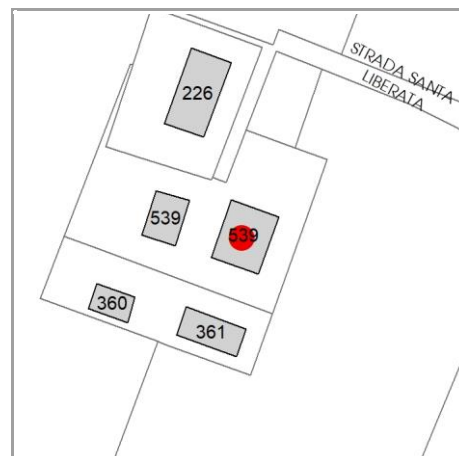
**FUNZIONE**

Funzione principale: deposito

Funzione secondaria ---

Stato di utilizzazione: in uso

☐ Edificio produttivo agricolo dismesso



**CARATTERISTICHE DELL'EDIFICIO**

Numero di piani: 1

Numero di alloggi: 0

Superficie abitazione (mq): 0

Superficie altre funzioni (mq): 210

Epoca di costruzione: dal 1801 al 1900

Tipologia edilizia storica: **stalla e fienile**

☒ Coerenza con l'impianto storico originario

Integrità tipologica: alterata

Tipo di alterazione: corpo annesso precario

Stato di conservazione: medio

Vincolo Monumentale D.Lgs. 42/2004: non presente

**VALUTAZIONE**

☐ Valore Storico Architettonico

☒ Valore Storico Culturale Testimoniale

☐ Valore Storico Culturale Testimoniale - Edilizia Minore

**NOTE**

## DOCUMENTAZIONE FOTOGRAFICA

Foto censimento 1985/1987



Foto censimento 2017/2020



# CENSIMENTO PATRIMONIO EDILIZIO 2021

## TERRITORIO RURALE

N° IDENTIFICATIVO SCHEDA: 2971

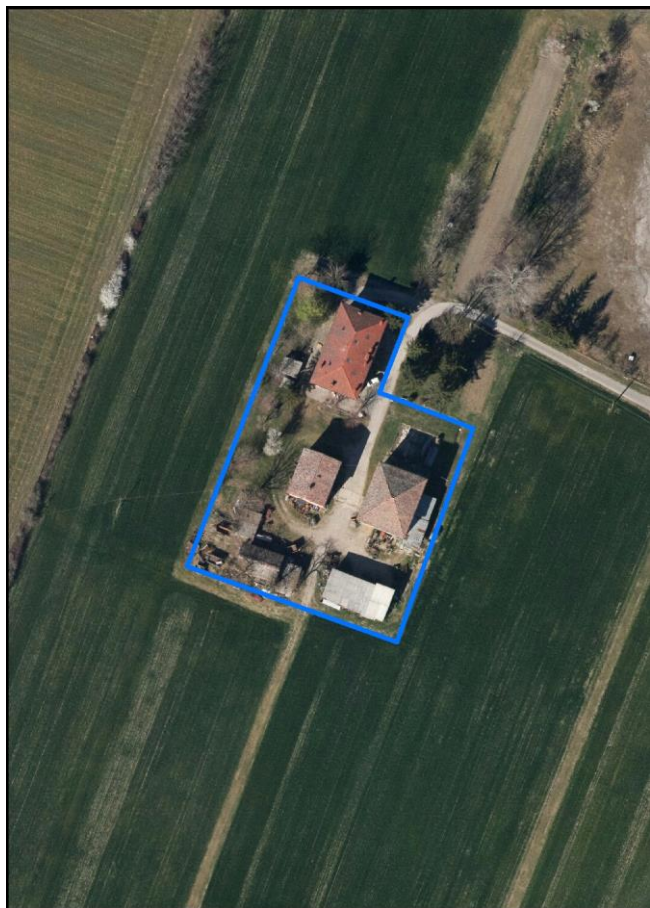
Codice nucleo: 63\_26



Foto aerea 2019 - C.G.R. s.p.a. Parma scala 1:5000



Foto aerea 2019 scala 1:2000



Estratto di mappa 2019 scala 1:2000



La perimetrazione del nucleo soprariportata è ai soli fini indicativi e non ha alcuna ricaduta normativa sulla base della disciplina di PUG.

Comune di Modena

**Codice nucleo: 63\_26**

## LOCALIZZAZIONE

*Indirizzo:* STRADA SANTA LIBERATA

*Numero civico:* 191

*Riferimenti catastali:* Foglio: 63

*Mappale:* 539

## FUNZIONI

- |   |  |   |  |
|---|--|---|--|
| <input checked="" type="checkbox"/> Residenza   | <input checked="" type="checkbox"/> Deposito | <input type="checkbox"/> Allevamento      | <input checked="" type="checkbox"/> Centro Aziendale |
| <input type="checkbox"/> Serra/vivaio           | <input type="checkbox"/> Agriturismo         | <input type="checkbox"/> Maneggio         | <input type="checkbox"/> Impianto di trasformazione  |
| <input type="checkbox"/> Altre attività econom. | <input type="checkbox"/> Fattoria didattica  | <input type="checkbox"/> Imp. tecnologico | <input type="checkbox"/> Attività agricola residua   |

*Note:*

## DESCRIZIONE DELL'IMPIANTO INSEDIATIVO

**Impianto storico**

*Numero edifici:* 6

*Numero edifici oggetto di indagine:* 3

- ☐ Vincolo Monumentale D.Lgs. 42/2004
- ☐ Vincolo Giardino di notevole interesse
- ☒ Presenza di edifici estranei all'impianto - strutture precarie

*Assetto morfologico:* cortile

*Elementi componenti presenti:*

- |   |   |  |  |
|---|---|--|--|
| <input type="checkbox"/> recinzione     | <input type="checkbox"/> manufatto funzionale | <input checked="" type="checkbox"/> albero singolo | <input checked="" type="checkbox"/> alberatura a macchia |
| <input type="checkbox"/> pavimentazione | <input type="checkbox"/> siepe                | <input type="checkbox"/> alberatura a filare       | <input type="checkbox"/> altro                           |

*Note elementi:*

## RELAZIONI CON IL CONTESTO TERRITORIALE

*Tipo di accesso:* ☐ accesso indiretto ☒ accesso diretto da viabilità ☐ accesso tramite stradello

*Contesto paesaggistico:*

- |   |  |
|---|--|
| <input type="checkbox"/> appartenenza ad agglomerato rurale | <input type="checkbox"/> prossimità a territorio urbanizzato |
| <input checked="" type="checkbox"/> insediamento isolato    | <input type="checkbox"/> prossimità ad infrastrutture        |
| <input type="checkbox"/> prossimità ad area produttiva      | <input type="checkbox"/> prossimità a corso d'acqua          |

*Criticità ambientali:* assenti

## NOTE

**SCHEDA ANALITICA EDIFICIO**

**N. 2971**

Codice nucleo: 63\_26

Codice edificio: 4480

**LOCALIZZAZIONE**

Indirizzo: STRADA RAMETTO

civico: 191

Riferimenti catastali 2019

Foglio: 63 Mappale: 361

Quartiere: 4 - S.FAUSTINO - MADONNINA - QUATTRO VILLE

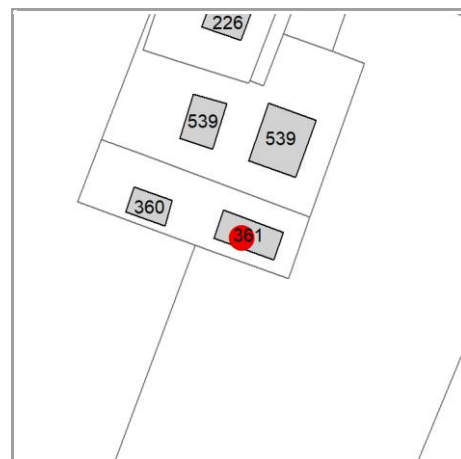
**FUNZIONE**

Funzione principale: deposito

Funzione secondaria ---

Stato di utilizzazione: in uso

☐ Edificio produttivo agricolo dismesso



**CARATTERISTICHE DELL'EDIFICIO**

Numero di piani: 1

Numero di alloggi: 0

Superficie abitazione (mq): 0

Superficie altre funzioni (mq): 1052

Epoca di costruzione: dal 1901 al 1945

Tipologia edilizia storica: **barchessa**

☒ Coerenza con l'impianto storico originario

Integrità tipologica: alterata

Tipo di alterazione: alterazione dell'involucro

Stato di conservazione: medio

Vincolo Monumentale D.Lgs. 42/2004: non presente

**VALUTAZIONE**

☐ Valore Storico Architettonico

☒ Valore Storico Culturale Testimoniale

☐ Valore Storico Culturale Testimoniale - Edilizia Minore

**NOTE**



## DOCUMENTAZIONE FOTOGRAFICA

Foto censimento 1985/1987



Foto censimento 2017/2020

# CENSIMENTO PATRIMONIO EDILIZIO 2021

## TERRITORIO RURALE

N° IDENTIFICATIVO SCHEDA: 2972

Codice nucleo: 63\_47dr

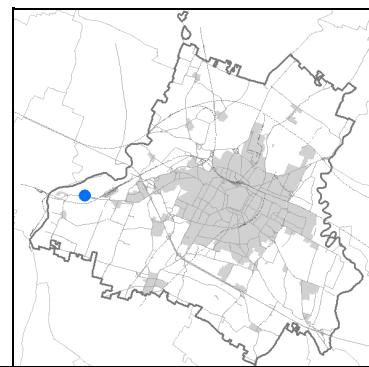


Foto aerea 2019 - C.G.R. s.p.a. Parma scala 1:5000


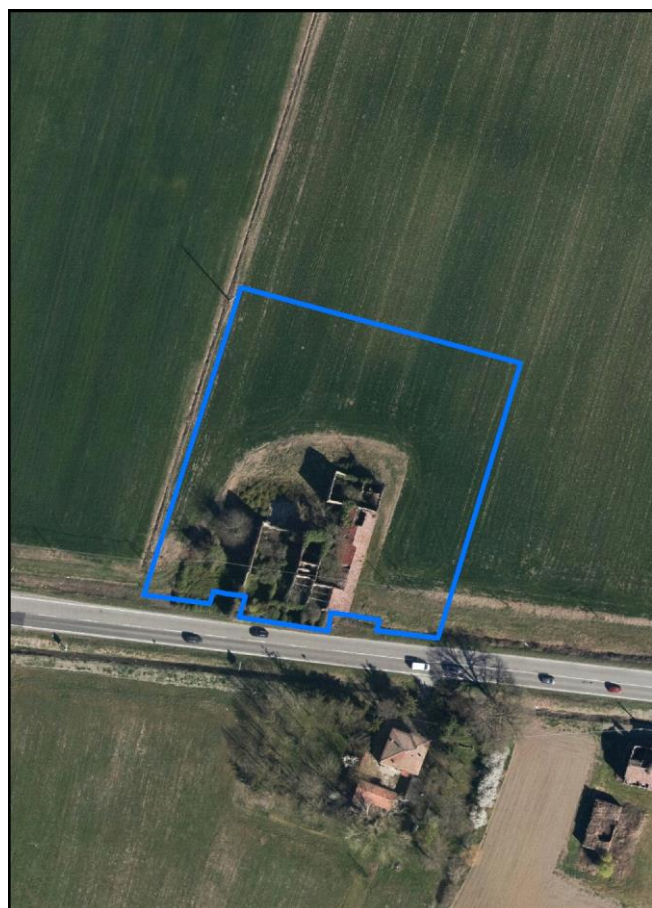
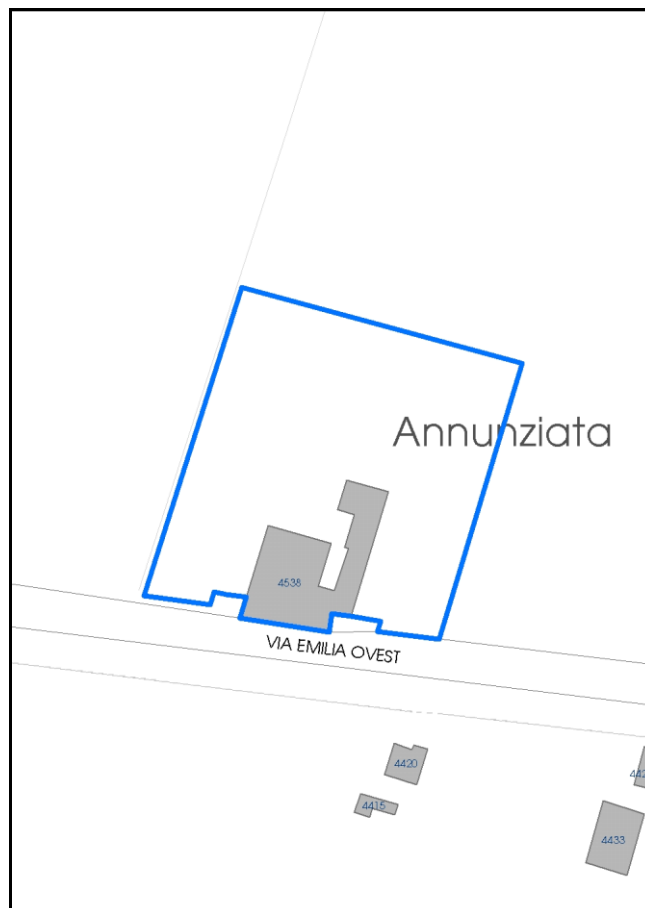


Foto aerea 2019 scala 1:2000



Estratto di mappa 2019 scala 1:2000



La perimetrazione del nucleo soprariportata è ai soli fini indicativi e non ha alcuna ricaduta normativa sulla base della disciplina di PUG.

Comune di Modena

**Codice nucleo: 63\_47dr**

nucleo recuperato

## LOCALIZZAZIONE

*Indirizzo:* VIA EMILIA OVEST

*Numero civico:* 1694

*Riferimenti catastali:* Foglio: 63

*Mappale:* 47

## FUNZIONI

- |   |   |   |   |
|---|---|---|---|
| <input type="checkbox"/> Residenza              | <input type="checkbox"/> Deposito           | <input type="checkbox"/> Allevamento      | <input type="checkbox"/> Centro Aziendale           |
| <input type="checkbox"/> Serra/vivaio           | <input type="checkbox"/> Agriturismo        | <input type="checkbox"/> Maneggio         | <input type="checkbox"/> Impianto di trasformazione |
| <input type="checkbox"/> Altre attività econom. | <input type="checkbox"/> Fattoria didattica | <input type="checkbox"/> Imp. tecnologico | <input type="checkbox"/> Attività agricola residua  |

*Note:*

## DESCRIZIONE DELL'IMPIANTO INSEDIATIVO

**Impianto storico**

*Numero edifici:* 1

*Numero edifici oggetto di indagine:* 1

- ☐ Vincolo Monumentale D.Lgs. 42/2004
- ☐ Vincolo Giardino di notevole interesse
- ☐ Presenza di edifici estranei all'impianto -

*Assetto morfologico:* corte aperta

*Elementi componenti presenti:*

- |   |   |  |  |
|---|---|--|--|
| <input type="checkbox"/> recinzione     | <input type="checkbox"/> manufatto funzionale | <input checked="" type="checkbox"/> albero singolo | <input checked="" type="checkbox"/> alberatura a macchia |
| <input type="checkbox"/> pavimentazione | <input checked="" type="checkbox"/> siepe     | <input type="checkbox"/> alberatura a filare       | <input type="checkbox"/> altro                           |

*Note elementi:*

## RELAZIONI CON IL CONTESTO TERRITORIALE

*Tipo di accesso:* ☐ accesso indiretto ☒ accesso diretto da viabilità ☐ accesso tramite stradello

*Contesto paesaggistico:*

- |   |  |
|---|--|
| <input type="checkbox"/> appartenenza ad agglomerato rurale | <input type="checkbox"/> prossimità a territorio urbanizzato     |
| <input checked="" type="checkbox"/> insediamento isolato    | <input checked="" type="checkbox"/> prossimità ad infrastrutture |
| <input type="checkbox"/> prossimità ad area produttiva      | <input type="checkbox"/> prossimità a corso d'acqua              |

*Criticità ambientali:* assenti

## NOTE



**SCHEDA ANALITICA EDIFICIO**

**N. 2972**

Codice nucleo: 63\_47dr

Codice edificio: 4538

Complesso a corte Casa Annunziata

**LOCALIZZAZIONE**

Indirizzo: VIA EMILIA OVEST

civico: 1694

Riferimenti catastali 2019

Foglio: 63 Mappale: 47

Quartiere: 4 - S.FAUSTINO - MADONNINA - QUATTRO VILLE

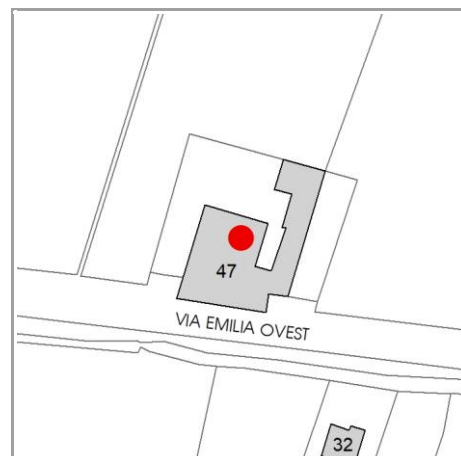
**FUNZIONE**

Funzione principale: residenza

Funzione secondaria deposito

Stato di utilizzazione: non in uso

☒ Edificio produttivo agricolo dismesso



**CARATTERISTICHE DELL'EDIFICIO**

Numero di piani: 1

Numero di alloggi: 0

Superficie abitazione (mq): 744

Superficie altre funzioni (mq): 0

Epoca di costruzione: fino al 1800

Tipologia edilizia storica: **edificio a blocco**

☒ Coerenza con l'impianto storico originario

Integrità tipologica: originaria

Tipo di alterazione: ---

Stato di conservazione: pessimo

Vincolo Monumentale D.Lgs. 42/2004: non presente

**VALUTAZIONE**

☐ Valore Storico Architettonico

☒ Valore Storico Culturale Testimoniale

☐ Valore Storico Culturale Testimoniale - Edilizia Minore

**NOTE**

## DOCUMENTAZIONE FOTOGRAFICA

Foto censimento 1985/1987



Foto censimento 2017/2020





# CENSIMENTO PATRIMONIO EDILIZIO 2021 TERRITORIO RURALE

N° IDENTIFICATIVO SCHEDA: 2973

Codice nucleo: 63\_112



Foto aerea 2019 - C.G.R. s.p.a. Parma scala 1:5000



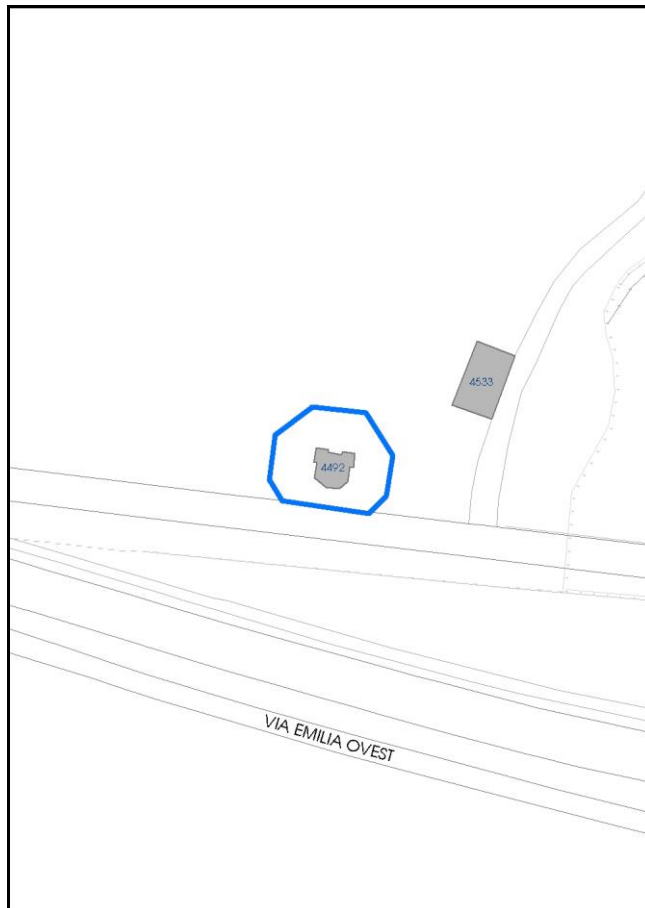


Foto aerea 2019 scala 1:2000



Estratto di mappa 2019 scala 1:2000



La perimetrazione del nucleo soprariportata è ai soli fini indicativi e non ha alcuna ricaduta normativa sulla base della disciplina di PUG.



Comune di Modena

**Codice nucleo: 63\_112**

## LOCALIZZAZIONE

Indirizzo: VIA EMILIA OVEST

Numero civico: 1650

Riferimenti catastali: Foglio: 63

Mappale: 51

## FUNZIONI

- |   |   |   |   |
|---|---|---|---|
| <input type="checkbox"/> Residenza              | <input type="checkbox"/> Deposito           | <input type="checkbox"/> Allevamento      | <input type="checkbox"/> Centro Aziendale           |
| <input type="checkbox"/> Serra/vivaio           | <input type="checkbox"/> Agriturismo        | <input type="checkbox"/> Maneggio         | <input type="checkbox"/> Impianto di trasformazione |
| <input type="checkbox"/> Altre attività econom. | <input type="checkbox"/> Fattoria didattica | <input type="checkbox"/> Imp. tecnologico | <input type="checkbox"/> Attività agricola residua  |

Note:

## DESCRIZIONE DELL'IMPIANTO INSEDIATIVO

Impianto storico

Numero edifici: 1

Numero edifici oggetto di indagine: 1

☒ Vincolo Monumentale D.Lgs. 42/2004 **S097**

☐ Vincolo Giardino di notevole interesse

☐ Presenza di edifici estranei all'impianto -

Assetto morfologico: disposizione libera

Elementi componenti presenti:

- |  |   |  |   |
|--|---|--|---|
| <input checked="" type="checkbox"/> recinzione     | <input type="checkbox"/> manufatto funzionale | <input checked="" type="checkbox"/> albero singolo | <input type="checkbox"/> alberatura a macchia |
| <input checked="" type="checkbox"/> pavimentazione | <input checked="" type="checkbox"/> siepe     | <input type="checkbox"/> alberatura a filare       | <input checked="" type="checkbox"/> altro     |

Note elementi:

presenza di persistenza storica (cod PS033): oratorio o cappella Fontanelli

## RELAZIONI CON IL CONTESTO TERRITORIALE

Tipo di accesso: ☒ accesso indiretto ☐ accesso diretto da viabilità ☐ accesso tramite stradello

Contesto paesaggistico:

- |   |  |
|---|--|
| <input type="checkbox"/> appartenenza ad agglomerato rurale | <input type="checkbox"/> prossimità a territorio urbanizzato     |
| <input checked="" type="checkbox"/> insediamento isolato    | <input checked="" type="checkbox"/> prossimità ad infrastrutture |
| <input type="checkbox"/> prossimità ad area produttiva      | <input type="checkbox"/> prossimità a corso d'acqua              |

Criticità ambientali: fonti esterne  
(ferrovia 150 m)

## NOTE

Vincolo Monumentale S097 "Oratorio di Villa Marzaglia".

**SCHEDA ANALITICA EDIFICIO**

**N. 2973**

Codice nucleo: 63\_112

Codice edificio: 4492

Oratorio in Villa di Marzaglia o Cappella Fontanelli

**LOCALIZZAZIONE**

Indirizzo: VIA EMILIA OVEST

civico: 1650

Riferimenti catastali 2019

Foglio: 63 Mappale: 51

Quartiere: 4 - S.FAUSTINO - MADONNINA - QUATTRO VILLE

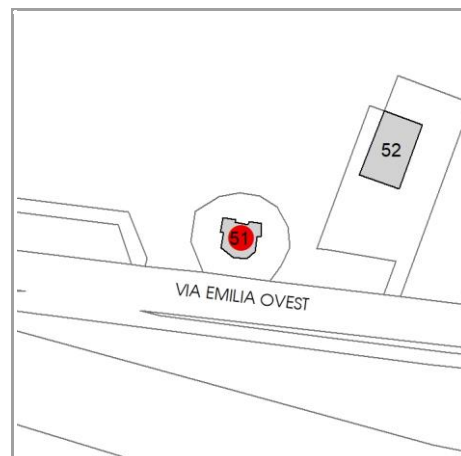
**FUNZIONE**

Funzione principale: cappella religiosa

Funzione secondaria ---

Stato di utilizzazione: in uso

☐ Edificio produttivo agricolo dismesso



**CARATTERISTICHE DELL'EDIFICIO**

Numero di piani: 1

Numero di alloggi: 0

Superficie abitazione (mq): 0

Superficie altre funzioni (mq): 80

Epoca di costruzione: dal 1801 al 1900

Tipologia edilizia storica: **cappella religiosa / oratorio**

☒ Coerenza con l'impianto storico originario

Integrità tipologica: originaria

Tipo di alterazione: ---

Stato di conservazione: buono

Vincolo Monumentale D.Lgs. 42/2004: S097

**VALUTAZIONE**

☒ Valore Storico Architettonico

☐ Valore Storico Culturale Testimoniale

☐ Valore Storico Culturale Testimoniale - Edilizia Minore

**NOTE**

## DOCUMENTAZIONE FOTOGRAFICA

Foto censimento 1985/1987




Foto censimento 2017/2020



# CENSIMENTO PATRIMONIO EDILIZIO 2021

## TERRITORIO RURALE

N° IDENTIFICATIVO SCHEDA: 2974

Codice nucleo: 63\_54d

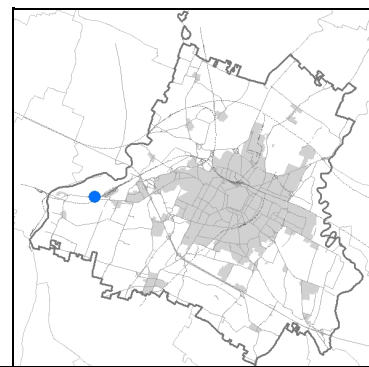


Foto aerea 2019 - C.G.R. s.p.a. Parma scala 1:5000


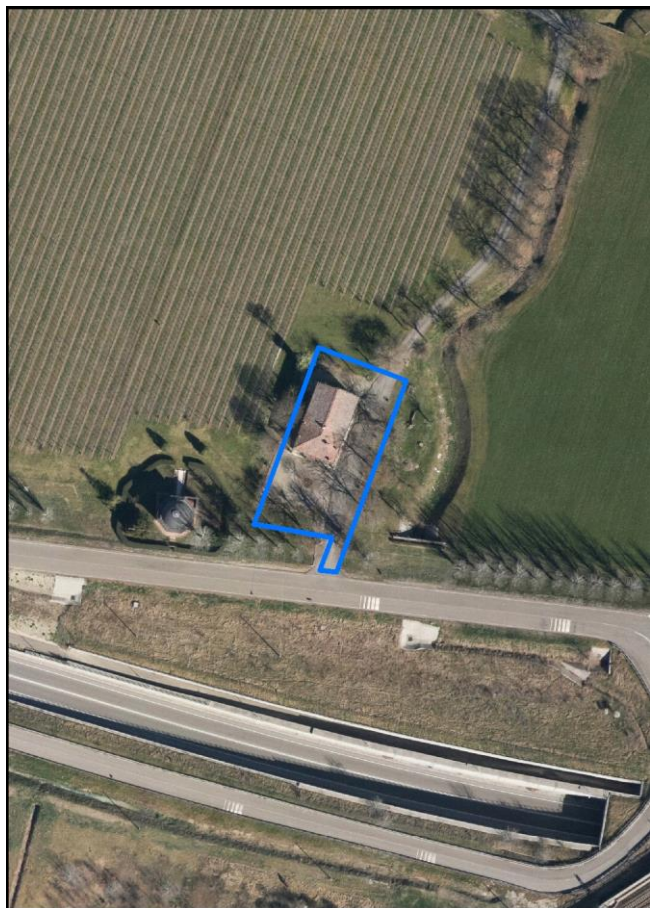
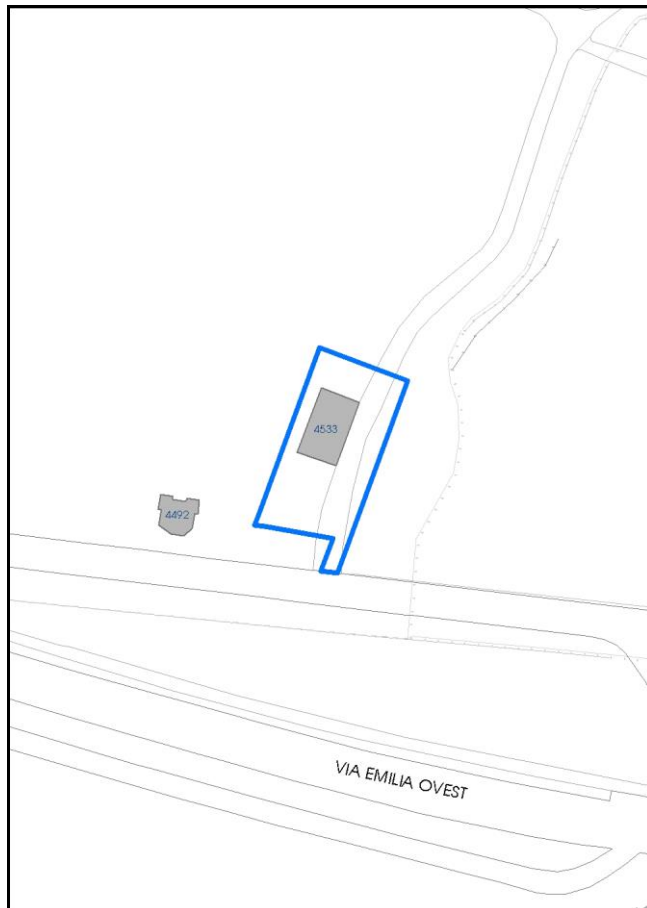


Foto aerea 2019 scala 1:2000



Estratto di mappa 2019 scala 1:2000



La perimetrazione del nucleo soprariportata è ai soli fini indicativi e non ha alcuna ricaduta normativa sulla base della disciplina di PUG.

Comune di Modena

**Codice nucleo: 63\_54d**

nucleo non recuperato

## LOCALIZZAZIONE

*Indirizzo:* VIA EMILIA OVEST

*Numero civico:* 1650

*Riferimenti catastali:* Foglio: 63

*Mappale:* 52

## FUNZIONI

- |   |   |   |   |
|---|---|---|---|
| <input checked="" type="checkbox"/> Residenza   | <input type="checkbox"/> Deposito           | <input type="checkbox"/> Allevamento      | <input type="checkbox"/> Centro Aziendale           |
| <input type="checkbox"/> Serra/vivaio           | <input type="checkbox"/> Agriturismo        | <input type="checkbox"/> Maneggio         | <input type="checkbox"/> Impianto di trasformazione |
| <input type="checkbox"/> Altre attività econom. | <input type="checkbox"/> Fattoria didattica | <input type="checkbox"/> Imp. tecnologico | <input type="checkbox"/> Attività agricola residua  |

*Note:*

## DESCRIZIONE DELL'IMPIANTO INSEDIATIVO

**Impianto storico**

*Numero edifici:* 1

*Numero edifici oggetto di indagine:* 1

- ☐ Vincolo Monumentale D.Lgs. 42/2004
- ☐ Vincolo Giardino di notevole interesse
- ☐ Presenza di edifici estranei all'impianto -

*Assetto morfologico:* cortile

*Elementi componenti presenti:*

- |  |   |  |  |
|--|---|--|--|
| <input checked="" type="checkbox"/> recinzione | <input type="checkbox"/> manufatto funzionale | <input type="checkbox"/> albero singolo      | <input checked="" type="checkbox"/> alberatura a macchia |
| <input type="checkbox"/> pavimentazione        | <input type="checkbox"/> siepe                | <input type="checkbox"/> alberatura a filare | <input type="checkbox"/> altro                           |

*Note elementi:*

## RELAZIONI CON IL CONTESTO TERRITORIALE

*Tipo di accesso:* ☐ accesso indiretto ☐ accesso diretto da viabilità ☐ accesso tramite stradello

*Contesto paesaggistico:*

- |   |   |
|---|---|
| <input type="checkbox"/> appartenenza ad agglomerato rurale | <input checked="" type="checkbox"/> prossimità a territorio urbanizzato |
| <input checked="" type="checkbox"/> insediamento isolato    | <input checked="" type="checkbox"/> prossimità ad infrastrutture        |
| <input type="checkbox"/> prossimità ad area produttiva      | <input type="checkbox"/> prossimità a corso d'acqua                     |

*Criticità ambientali:* assenti

## NOTE

Comune di Modena

CENSIMENTO PATRIMONIO EDILIZIO TERRITORIO RURALE

## SCHEDA ANALITICA EDIFICIO

N. 2974

Codice nucleo: 63\_54d

Codice edificio: 4533

### LOCALIZZAZIONE

Indirizzo: VIA EMILIA OVEST

civico: 1650

Riferimenti catastali 2019

Foglio: 63

Mappale: 52

Quartiere: 4 - S.FAUSTINO - MADONNINA - QUATTRO VILLE

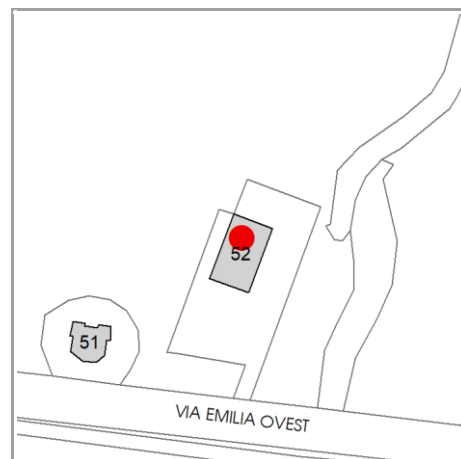
### FUNZIONE

Funzione principale: residenza

Funzione secondaria: deposito

Stato di utilizzazione: in uso

☐ Edificio produttivo agricolo dismesso



### CARATTERISTICHE DELL'EDIFICIO

Numero di piani:

Numero di alloggi: 1

Superficie abitazione (mq): 0

Superficie altre funzioni (mq): 0

Epoca di costruzione: dal 1801 al 1900

Tipologia edilizia storica: **convento**

☒ Coerenza con l'impianto storico originario

Integrità tipologica:

Tipo di alterazione: ---

Stato di conservazione: buono

Vincolo Monumentale D.Lgs. 42/2004: non presente

### VALUTAZIONE

☐ Valore Storico Architettonico

☒ Valore Storico Culturale Testimoniale

☐ Valore Storico Culturale Testimoniale - Edilizia Minore

### NOTE



## DOCUMENTAZIONE FOTOGRAFICA

Foto censimento 1985/1987



Foto censimento 2017/2020

# CENSIMENTO PATRIMONIO EDILIZIO 2021

## TERRITORIO RURALE

N° IDENTIFICATIVO SCHEDA: 2975

Codice nucleo: 63\_731

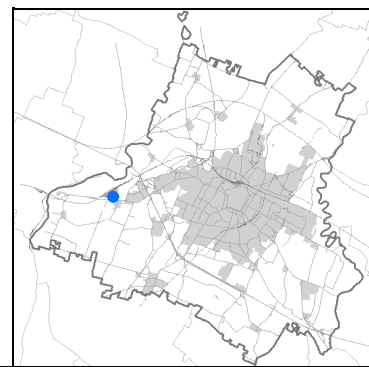


Foto aerea 2019 - C.G.R. s.p.a. Parma scala 1:5000

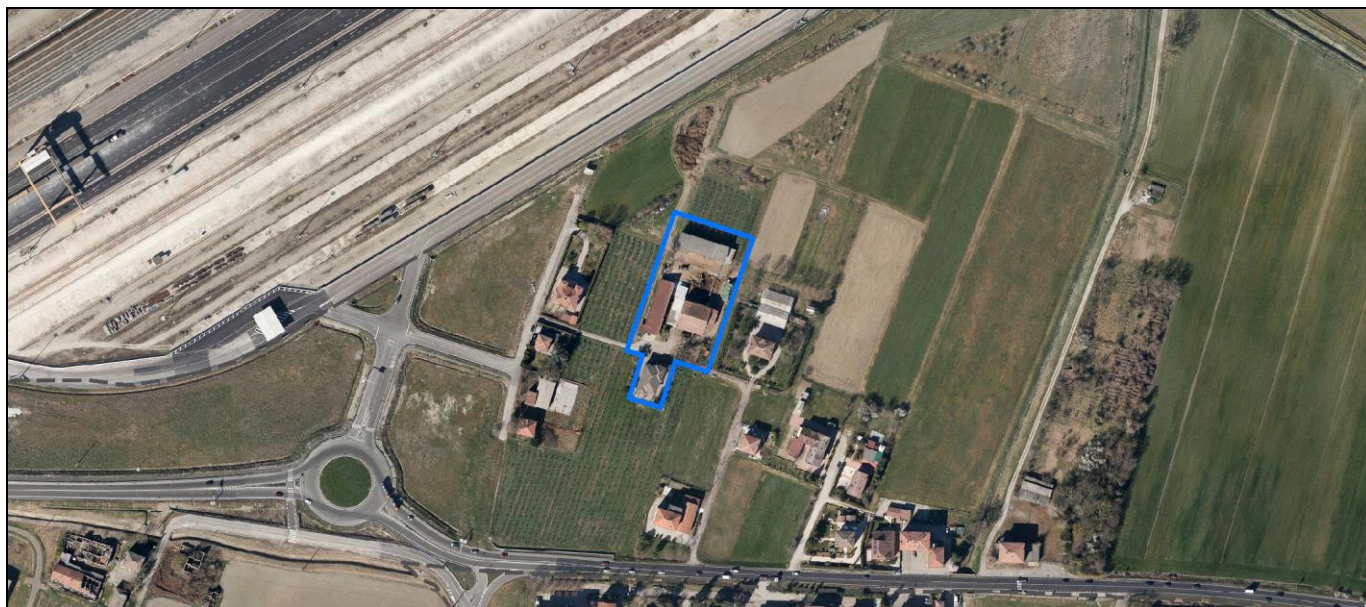
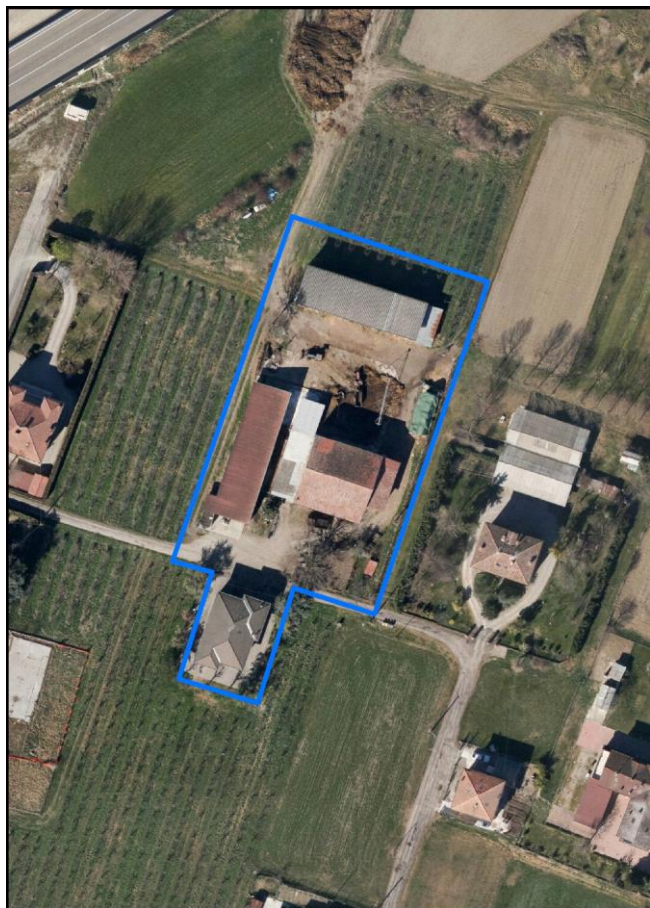
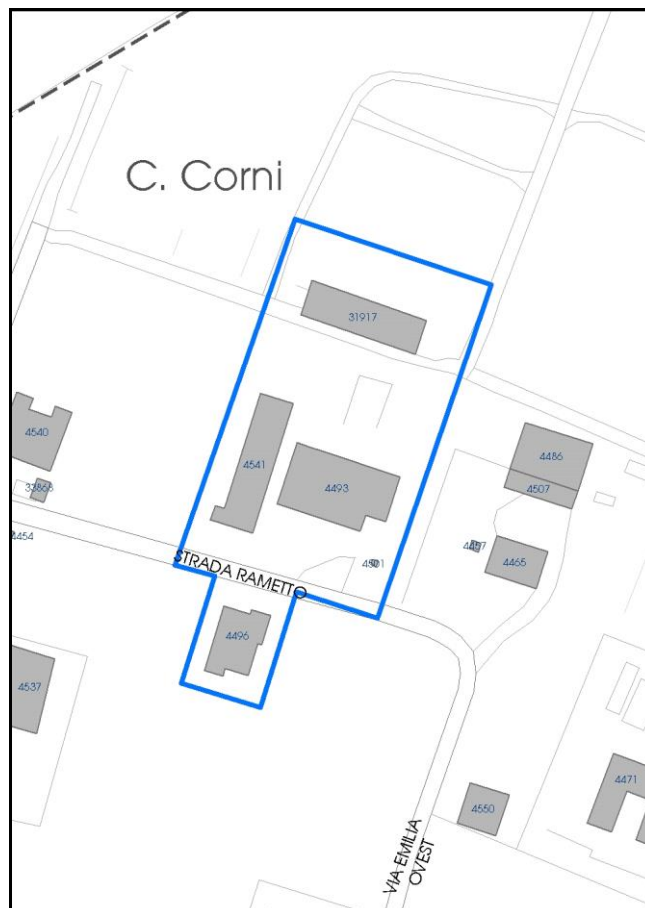


Foto aerea 2019 scala 1:2000



Estratto di mappa 2019 scala 1:2000



La perimetrazione del nucleo soprariportata è ai soli fini indicativi e non ha alcuna ricaduta normativa sulla base della disciplina di PUG.

Comune di Modena

**Codice nucleo: 63\_731**

## LOCALIZZAZIONE

*Indirizzo:* STRADA RAMELTO

*Numero civico:* 14

*Riferimenti catastali:* Foglio: 63

*Mappale:* 593

## FUNZIONI

- |   |  |   |  |
|---|--|---|--|
| <input checked="" type="checkbox"/> Residenza   | <input checked="" type="checkbox"/> Deposito | <input checked="" type="checkbox"/> Allevamento | <input checked="" type="checkbox"/> Centro Aziendale |
| <input type="checkbox"/> Serra/vivaio           | <input type="checkbox"/> Agriturismo         | <input type="checkbox"/> Maneggio               | <input type="checkbox"/> Impianto di trasformazione  |
| <input type="checkbox"/> Altre attività econom. | <input type="checkbox"/> Fattoria didattica  | <input type="checkbox"/> Imp. tecnologico       | <input type="checkbox"/> Attività agricola residua   |

*Note:* allevamento bovini, concimaia

## DESCRIZIONE DELL'IMPIANTO INSEDIATIVO

**Impianto storico**

*Numero edifici:* 4

*Numero edifici oggetto di indagine:* 1

- ☐ Vincolo Monumentale D.Lgs. 42/2004
- ☐ Vincolo Giardino di notevole interesse
- ☒ Presenza di edifici estranei all'impianto -

*Assetto morfologico:* cortile

*Elementi componenti presenti:*

- |  |   |  |   |
|--|---|--|---|
| <input checked="" type="checkbox"/> recinzione | <input type="checkbox"/> manufatto funzionale | <input checked="" type="checkbox"/> albero singolo | <input type="checkbox"/> alberatura a macchia |
| <input type="checkbox"/> pavimentazione        | <input type="checkbox"/> siepe                | <input type="checkbox"/> alberatura a filare       | <input type="checkbox"/> altro                |

*Note elementi:*

## RELAZIONI CON IL CONTESTO TERRITORIALE

*Tipo di accesso:* ☐ accesso indiretto ☐ accesso diretto da viabilità ☒ accesso tramite stradello

*Contesto paesaggistico:*

- |  |  |
|--|--|
| <input checked="" type="checkbox"/> appartenenza ad agglomerato rurale | <input type="checkbox"/> prossimità a territorio urbanizzato     |
| <input type="checkbox"/> insediamento isolato                          | <input checked="" type="checkbox"/> prossimità ad infrastrutture |
| <input type="checkbox"/> prossimità ad area produttiva                 | <input type="checkbox"/> prossimità a corso d'acqua              |

*Criticità ambientali:* fonti esterne e interne  
(scalo merci 90 m - allevamento di bovini)

## NOTE



**SCHEDA ANALITICA EDIFICIO**

**N. 2975**

Codice nucleo: 63\_731

Codice edificio: 4493

**LOCALIZZAZIONE**

Indirizzo: STRADA RAMETTO

civico: 14

Riferimenti catastali 2019

Foglio: 63 Mappale: 593

Quartiere: 4 - S.FAUSTINO - MADONNINA - QUATTRO VILLE

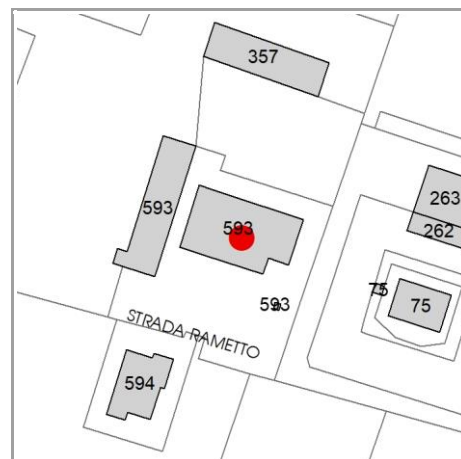
**FUNZIONE**

Funzione principale: residenza

Funzione secondaria deposito

Stato di utilizzazione: in uso

☐ Edificio produttivo agricolo dismesso



**CARATTERISTICHE DELL'EDIFICIO**

Numero di piani: 2

Numero di alloggi: 2

Superficie abitazione (mq): 200

Superficie altre funzioni (mq): 200

Epoca di costruzione: dal 1801 al 1900

Tipologia edilizia storica: **edificio a blocco**

☒ Coerenza con l'impianto storico originario

Integrità tipologica: alterata

Tipo di alterazione: ampliamento

Stato di conservazione: medio

Vincolo Monumentale D.Lgs. 42/2004: non presente

**VALUTAZIONE**

☐ Valore Storico Architettonico

☒ Valore Storico Culturale Testimoniale

☐ Valore Storico Culturale Testimoniale - Edilizia Minore

**NOTE**

## DOCUMENTAZIONE FOTOGRAFICA

Foto censimento 1985/1987



Foto censimento 2017/2020



# CENSIMENTO PATRIMONIO EDILIZIO 2021

## TERRITORIO RURALE

N° IDENTIFICATIVO SCHEDA: 2976

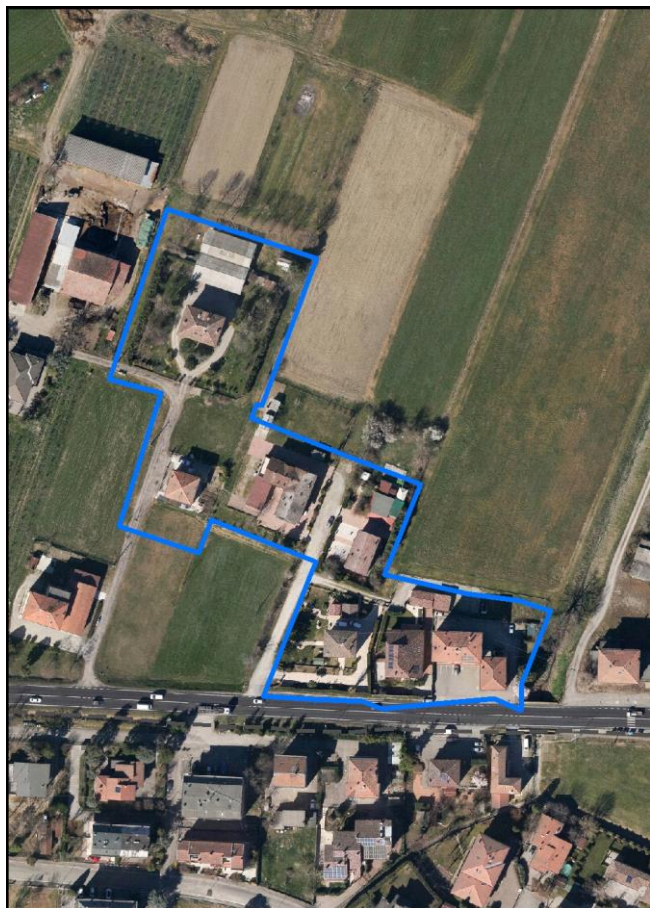
Codice nucleo: 63\_535dr



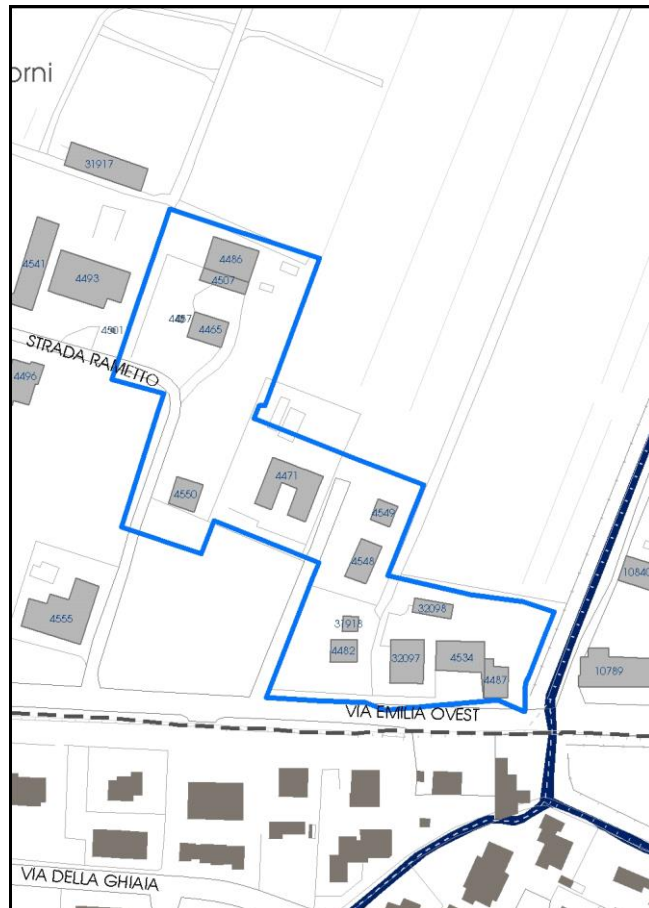
Foto aerea 2019 - C.G.R. s.p.a. Parma scala 1:5000



Foto aerea 2019 scala 1:3000



Estratto di mappa 2019 scala 1:3000



La perimetrazione del nucleo soprariportata è ai soli fini indicativi e non ha alcuna ricaduta normativa sulla base della disciplina di PUG.



Comune di Modena

**Codice nucleo: 63\_535dr**

nucleo recuperato

## LOCALIZZAZIONE

*Indirizzo:* VIA EMILIA OVEST

*Numero civico:* 1580

*Riferimenti catastali:* Foglio: 63

*Mappale:* 535

## FUNZIONI

- |   |  |   |  |
|---|--|---|--|
| <input checked="" type="checkbox"/> Residenza   | <input checked="" type="checkbox"/> Deposito | <input checked="" type="checkbox"/> Allevamento | <input checked="" type="checkbox"/> Centro Aziendale |
| <input type="checkbox"/> Serra/vivaio           | <input type="checkbox"/> Agriturismo         | <input type="checkbox"/> Maneggio               | <input type="checkbox"/> Impianto di trasformazione  |
| <input type="checkbox"/> Altre attività econom. | <input type="checkbox"/> Fattoria didattica  | <input type="checkbox"/> Imp. tecnologico       | <input type="checkbox"/> Attività agricola residua   |

*Note:*

## DESCRIZIONE DELL'IMPIANTO INSEDIATIVO

**Impianto storico**

*Numero edifici:* 14

*Numero edifici oggetto di indagine:* 1

- ☐ Vincolo Monumentale D.Lgs. 42/2004
- ☐ Vincolo Giardino di notevole interesse
- ☐ Presenza di edifici estranei all'impianto -

*Assetto morfologico:* disposizione libera

*Elementi componenti presenti:*

- |  |  |   |  |
|--|--|---|--|
| <input checked="" type="checkbox"/> recinzione     | <input checked="" type="checkbox"/> manufatto funzionale | <input checked="" type="checkbox"/> albero singolo      | <input checked="" type="checkbox"/> alberatura a macchia |
| <input checked="" type="checkbox"/> pavimentazione | <input checked="" type="checkbox"/> siepe                | <input checked="" type="checkbox"/> alberatura a filare | <input type="checkbox"/> altro                           |

*Note elementi:*

## RELAZIONI CON IL CONTESTO TERRITORIALE

*Tipo di accesso:* ☐ accesso indiretto ☒ accesso diretto da viabilità ☒ accesso tramite stradello

*Contesto paesaggistico:*

- |  |   |
|--|---|
| <input checked="" type="checkbox"/> appartenenza ad agglomerato rurale | <input checked="" type="checkbox"/> prossimità a territorio urbanizzato |
| <input type="checkbox"/> insediamento isolato                          | <input checked="" type="checkbox"/> prossimità ad infrastrutture        |
| <input type="checkbox"/> prossimità ad area produttiva                 | <input type="checkbox"/> prossimità a corso d'acqua                     |

*Criticità ambientali:* assenti

## NOTE

**SCHEDA ANALITICA EDIFICIO**

**N. 2976**

Codice nucleo: 63\_535dr

Codice edificio: 32097

**LOCALIZZAZIONE**

Indirizzo: VIA EMILIA OVEST

civico: 1580

Riferimenti catastali 2019

Foglio: 63 Mappale: 535

Quartiere: 4 - S.FAUSTINO - MADONNINA - QUATTRO VILLE

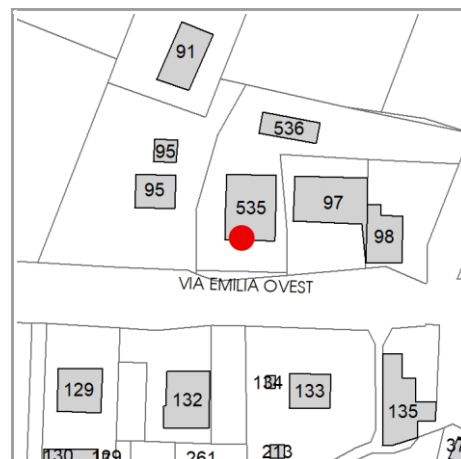
**FUNZIONE**

Funzione principale: residenza

Funzione secondaria ---

Stato di utilizzazione: in uso

☐ Edificio produttivo agricolo dismesso



**CARATTERISTICHE DELL'EDIFICIO**

Numero di piani: 2

Numero di alloggi: 4

Superficie abitazione (mq): 227

Superficie altre funzioni (mq): 0

Epoca di costruzione: fino al 1800

Tipologia edilizia storica: **stalla e fienile**

☒ Coerenza con l'impianto storico originario

Integrità tipologica: alterata

Tipo di alterazione: alterazione dell'involucro

Stato di conservazione: buono

Vincolo Monumentale D.Lgs. 42/2004: non presente

**VALUTAZIONE**

☐ Valore Storico Architettonico

☒ Valore Storico Culturale Testimoniale

☐ Valore Storico Culturale Testimoniale - Edilizia Minore


**NOTE**

## DOCUMENTAZIONE FOTOGRAFICA

Foto censimento 1985/1987



Foto censimento 2017/2020





# CENSIMENTO PATRIMONIO EDILIZIO 2021

## TERRITORIO RURALE

N° IDENTIFICATIVO SCHEDA: 2977


Codice nucleo: 63\_109dr



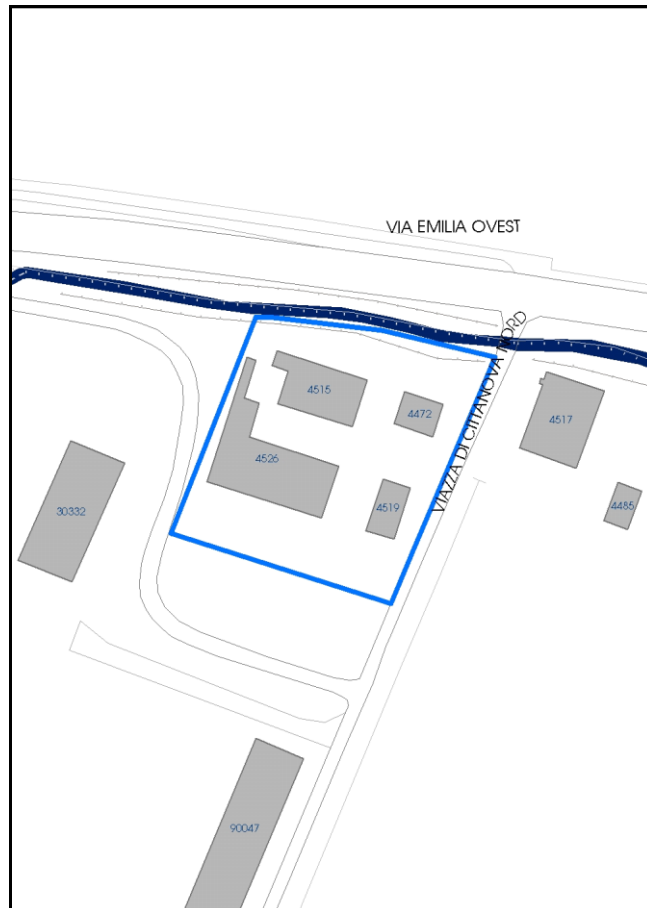
Foto aerea 2019 - C.G.R. s.p.a. Parma scala 1:5000



Foto aerea 2019 scala 1:2000



Estratto di mappa 2019 scala 1:2000



La perimetrazione del nucleo soprariportata è ai soli fini indicativi e non ha alcuna ricaduta normativa sulla base della disciplina di PUG.

Comune di Modena

**Codice nucleo: 63\_109dr**

nucleo recuperato

## LOCALIZZAZIONE

*Indirizzo:* STRADA VIAZZA DI CITTANOVA NORD

*Numero civico:*

*Riferimenti catastali:* Foglio: 63

*Mappale:* 109

## FUNZIONI

- |   |  |   |   |
|---|--|---|---|
| <input checked="" type="checkbox"/> Residenza   | <input checked="" type="checkbox"/> Deposito | <input type="checkbox"/> Allevamento      | <input type="checkbox"/> Centro Aziendale           |
| <input type="checkbox"/> Serra/vivaio           | <input type="checkbox"/> Agriturismo         | <input type="checkbox"/> Maneggio         | <input type="checkbox"/> Impianto di trasformazione |
| <input type="checkbox"/> Altre attività econom. | <input type="checkbox"/> Fattoria didattica  | <input type="checkbox"/> Imp. tecnologico | <input type="checkbox"/> Attività agricola residua  |

*Note:*

## DESCRIZIONE DELL'IMPIANTO INSEDIATIVO

**Impianto storico**

*Numero edifici:* 4

*Numero edifici oggetto di indagine:* 2

- ☐ Vincolo Monumentale D.Lgs. 42/2004
- ☐ Vincolo Giardino di notevole interesse
- ☐ Presenza di edifici estranei all'impianto -

*Assetto morfologico:* corte aperta

*Elementi componenti presenti:*

- |  |   |   |   |
|--|---|---|---|
| <input checked="" type="checkbox"/> recinzione     | <input type="checkbox"/> manufatto funzionale | <input type="checkbox"/> albero singolo                 | <input type="checkbox"/> alberatura a macchia |
| <input checked="" type="checkbox"/> pavimentazione | <input type="checkbox"/> siepe                | <input checked="" type="checkbox"/> alberatura a filare | <input type="checkbox"/> altro                |

*Note elementi:*

## RELAZIONI CON IL CONTESTO TERRITORIALE

*Tipo di accesso:* ☐ accesso indiretto ☒ accesso diretto da viabilità ☐ accesso tramite stradello

*Contesto paesaggistico:*

- |  |  |
|--|--|
| <input checked="" type="checkbox"/> appartenenza ad agglomerato rurale | <input type="checkbox"/> prossimità a territorio urbanizzato |
| <input type="checkbox"/> insediamento isolato                          | <input type="checkbox"/> prossimità ad infrastrutture        |
| <input type="checkbox"/> prossimità ad area produttiva                 | <input type="checkbox"/> prossimità a corso d'acqua          |

*Criticità ambientali:* fonti esterne  
(interporto 150 m)

## NOTE

**SCHEDA ANALITICA EDIFICIO**

**N. 2977**

Codice nucleo: 63\_109dr

Codice edificio: 4515

**LOCALIZZAZIONE**

Indirizzo: STRADA VIAZZA DI CITTANOVA NORD

civico:

Riferimenti catastali 2019

Foglio: 63 Mappale: 109

Quartiere: 4 - S.FAUSTINO - MADONNINA - QUATTRO VILLE

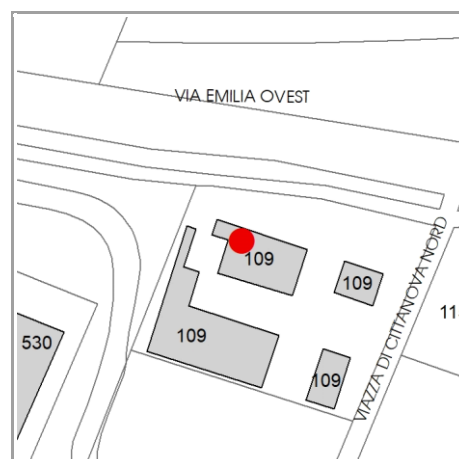
**FUNZIONE**

Funzione principale: stalla e fienile

Funzione secondaria ---

Stato di utilizzazione: non in uso

☒ Edificio produttivo agricolo dismesso



**CARATTERISTICHE DELL'EDIFICIO**

Numero di piani: 2

Numero di alloggi: 0

Superficie abitazione (mq): 0

Superficie altre funzioni (mq): 287

Epoca di costruzione: dal 1901 al 1945

Tipologia edilizia storica: **stalla e fienile**

☒ Coerenza con l'impianto storico originario

Integrità tipologica: originaria

Tipo di alterazione: ---

Stato di conservazione: rudere

Vincolo Monumentale D.Lgs. 42/2004: non presente

**VALUTAZIONE**

☐ Valore Storico Architettonico

☒ Valore Storico Culturale Testimoniale

☐ Valore Storico Culturale Testimoniale - Edilizia Minore

**NOTE**




## DOCUMENTAZIONE FOTOGRAFICA

Foto censimento 1985/1987



Foto censimento 2017/2020





# CENSIMENTO PATRIMONIO EDILIZIO 2021

## TERRITORIO RURALE

N° IDENTIFICATIVO SCHEDA: 2978


Codice nucleo: 63\_109dr



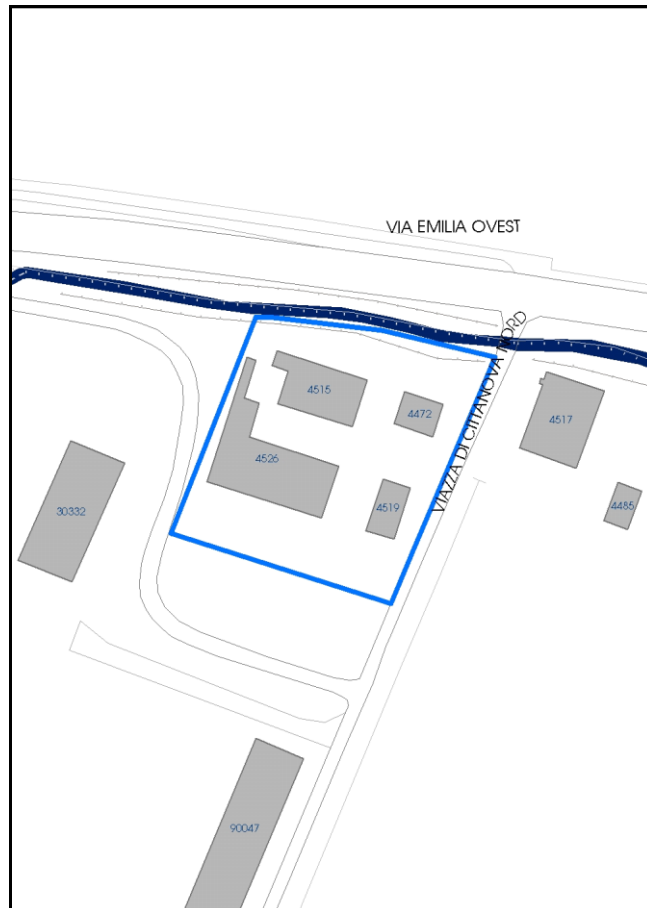
Foto aerea 2019 - C.G.R. s.p.a. Parma scala 1:5000



Foto aerea 2019 scala 1:2000



Estratto di mappa 2019 scala 1:2000



La perimetrazione del nucleo soprariportata è ai soli fini indicativi e non ha alcuna ricaduta normativa sulla base della disciplina di PUG.

Comune di Modena

**Codice nucleo: 63\_109dr**

nucleo recuperato

## LOCALIZZAZIONE

*Indirizzo:* STRADA VIAZZA DI CITTANOVA NORD

*Numero civico:*

*Riferimenti catastali:* Foglio: 63

*Mappale:* 109

## FUNZIONI

- |   |  |   |   |
|---|--|---|---|
| <input checked="" type="checkbox"/> Residenza   | <input checked="" type="checkbox"/> Deposito | <input type="checkbox"/> Allevamento      | <input type="checkbox"/> Centro Aziendale           |
| <input type="checkbox"/> Serra/vivaio           | <input type="checkbox"/> Agriturismo         | <input type="checkbox"/> Maneggio         | <input type="checkbox"/> Impianto di trasformazione |
| <input type="checkbox"/> Altre attività econom. | <input type="checkbox"/> Fattoria didattica  | <input type="checkbox"/> Imp. tecnologico | <input type="checkbox"/> Attività agricola residua  |

*Note:*

## DESCRIZIONE DELL'IMPIANTO INSEDIATIVO

**Impianto storico**

*Numero edifici:* 4

*Numero edifici oggetto di indagine:* 2

- ☐ Vincolo Monumentale D.Lgs. 42/2004
- ☐ Vincolo Giardino di notevole interesse
- ☐ Presenza di edifici estranei all'impianto -

*Assetto morfologico:* corte aperta

*Elementi componenti presenti:*

- |  |   |   |   |
|--|---|---|---|
| <input checked="" type="checkbox"/> recinzione     | <input type="checkbox"/> manufatto funzionale | <input type="checkbox"/> albero singolo                 | <input type="checkbox"/> alberatura a macchia |
| <input checked="" type="checkbox"/> pavimentazione | <input type="checkbox"/> siepe                | <input checked="" type="checkbox"/> alberatura a filare | <input type="checkbox"/> altro                |

*Note elementi:*

## RELAZIONI CON IL CONTESTO TERRITORIALE

*Tipo di accesso:* ☐ accesso indiretto ☒ accesso diretto da viabilità ☐ accesso tramite stradello

*Contesto paesaggistico:*

- |  |  |
|--|--|
| <input checked="" type="checkbox"/> appartenenza ad agglomerato rurale | <input type="checkbox"/> prossimità a territorio urbanizzato |
| <input type="checkbox"/> insediamento isolato                          | <input type="checkbox"/> prossimità ad infrastrutture        |
| <input type="checkbox"/> prossimità ad area produttiva                 | <input type="checkbox"/> prossimità a corso d'acqua          |

*Criticità ambientali:* fonti esterne  
(interporto 150 m)

## NOTE



**SCHEDA ANALITICA EDIFICIO**

**N. 2978**

Codice nucleo: 63\_109dr

Codice edificio: 4519

**LOCALIZZAZIONE**

Indirizzo: STRADA VIAZZA DI CITTANOVA NORD

civico:

Riferimenti catastali 2019

Foglio: 63 Mappale: 109

Quartiere: 4 - S.FAUSTINO - MADONNINA - QUATTRO VILLE

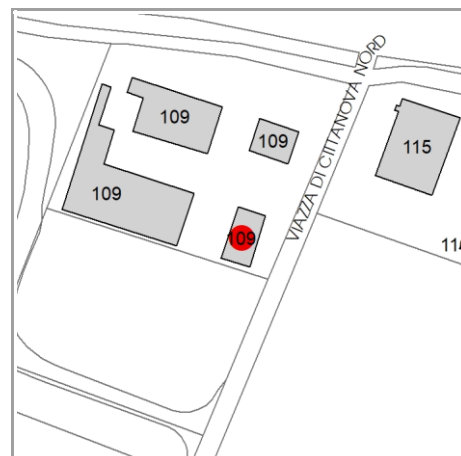
**FUNZIONE**

Funzione principale: residenza

Funzione secondaria ---

Stato di utilizzazione: in uso

☐ Edificio produttivo agricolo dismesso



**CARATTERISTICHE DELL'EDIFICIO**

Numero di piani: 1

Numero di alloggi: 3

Superficie abitazione (mq): 109

Superficie altre funzioni (mq): 0

Epoca di costruzione: dal 1901 al 1945

Tipologia edilizia storica: **caseificio**

☒ Coerenza con l'impianto storico originario

Integrità tipologica: alterata

Tipo di alterazione: alterazione dell'involucro

Stato di conservazione: buono

Vincolo Monumentale D.Lgs. 42/2004: non presente

**VALUTAZIONE**

☐ Valore Storico Architettonico

☒ Valore Storico Culturale Testimoniale

☐ Valore Storico Culturale Testimoniale - Edilizia Minore

**NOTE**

## DOCUMENTAZIONE FOTOGRAFICA

Foto censimento 1985/1987



Foto censimento 2017/2020





# CENSIMENTO PATRIMONIO EDILIZIO 2021

## TERRITORIO RURALE

N° IDENTIFICATIVO SCHEDA: 2979

Codice nucleo: 63\_94d



Foto aerea 2019 - C.G.R. s.p.a. Parma scala 1:5000


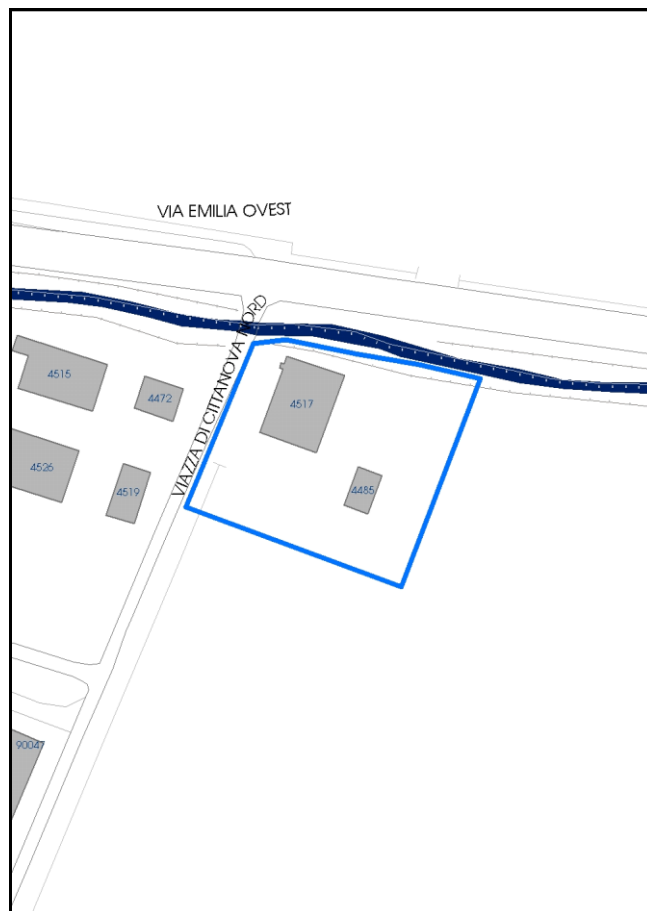


Foto aerea 2019 scala 1:2000



Estratto di mappa 2019 scala 1:2000



La perimetrazione del nucleo soprariportata è ai soli fini indicativi e non ha alcuna ricaduta normativa sulla base della disciplina di PUG.



Comune di Modena

**Codice nucleo: 63\_94d**

nucleo dismesso

## LOCALIZZAZIONE

*Indirizzo:* STRADA VIAZZA DI CITTANOVA NORD

*Numero civico:* 3

*Riferimenti catastali:* Foglio: 63

*Mappale:* 116

## FUNZIONI

- |   |   |   |   |
|---|---|---|---|
| <input checked="" type="checkbox"/> Residenza   | <input type="checkbox"/> Deposito           | <input type="checkbox"/> Allevamento      | <input type="checkbox"/> Centro Aziendale           |
| <input type="checkbox"/> Serra/vivaio           | <input type="checkbox"/> Agriturismo        | <input type="checkbox"/> Maneggio         | <input type="checkbox"/> Impianto di trasformazione |
| <input type="checkbox"/> Altre attività econom. | <input type="checkbox"/> Fattoria didattica | <input type="checkbox"/> Imp. tecnologico | <input type="checkbox"/> Attività agricola residua  |

*Note:*

## DESCRIZIONE DELL'IMPIANTO INSEDIATIVO

**Impianto storico**

*Numero edifici:* 2

*Numero edifici oggetto di indagine:* 2

- ☐ Vincolo Monumentale D.Lgs. 42/2004
- ☐ Vincolo Giardino di notevole interesse
- ☐ Presenza di edifici estranei all'impianto -

*Assetto morfologico:* corte aperta

*Elementi componenti presenti:*

- |   |   |  |   |
|---|---|--|---|
| <input type="checkbox"/> recinzione     | <input type="checkbox"/> manufatto funzionale | <input type="checkbox"/> albero singolo      | <input type="checkbox"/> alberatura a macchia |
| <input type="checkbox"/> pavimentazione | <input type="checkbox"/> siepe                | <input type="checkbox"/> alberatura a filare | <input type="checkbox"/> altro                |

*Note elementi:*

## RELAZIONI CON IL CONTESTO TERRITORIALE

*Tipo di accesso:* ☐ accesso indiretto ☐ accesso diretto da viabilità ☐ accesso tramite stradello

*Contesto paesaggistico:*

- |  |   |
|--|---|
| <input checked="" type="checkbox"/> appartenenza ad agglomerato rurale | <input checked="" type="checkbox"/> prossimità a territorio urbanizzato |
| <input type="checkbox"/> insediamento isolato                          | <input type="checkbox"/> prossimità ad infrastrutture                   |
| <input type="checkbox"/> prossimità ad area produttiva                 | <input type="checkbox"/> prossimità a corso d'acqua                     |

*Criticità ambientali:* assenti

## NOTE

**SCHEDA ANALITICA EDIFICIO**

**N. 2979**

Codice nucleo: 63\_94d

Codice edificio: 4517

**LOCALIZZAZIONE**

Indirizzo: STRADA VIAZZA DI CITTANOVA NORD

civico: 3

Riferimenti catastali 2019

Foglio: 63 Mappale: 115

Quartiere: 4 - S.FAUSTINO - MADONNINA - QUATTRO VILLE

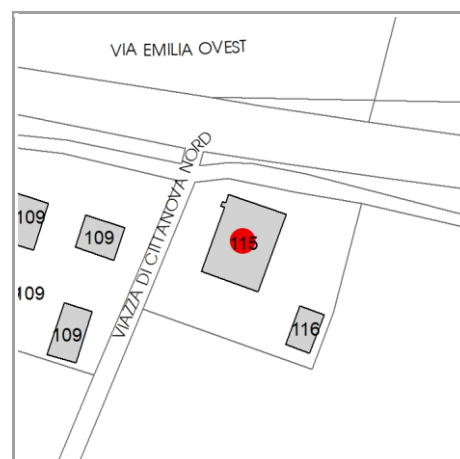
**FUNZIONE**

Funzione principale: residenza

Funzione secondaria deposito

Stato di utilizzazione: non in uso

☐ Edificio produttivo agricolo dismesso



**CARATTERISTICHE DELL'EDIFICIO**

Numero di piani:

Numero di alloggi: 0

Superficie abitazione (mq): 0

Superficie altre funzioni (mq): 0

Epoca di costruzione: dal 1801 al 1900

Tipologia edilizia storica: **edificio a blocco**

☒ Coerenza con l'impianto storico originario

Integrità tipologica:

Tipo di alterazione: ---

Stato di conservazione: rudere

Vincolo Monumentale D.Lgs. 42/2004: non presente

**VALUTAZIONE**

☐ Valore Storico Architettonico

☒ Valore Storico Culturale Testimoniale

☐ Valore Storico Culturale Testimoniale - Edilizia Minore

**NOTE**

## DOCUMENTAZIONE FOTOGRAFICA

Foto censimento 1985/1987



Foto censimento 2017/2020



# CENSIMENTO PATRIMONIO EDILIZIO 2021 TERRITORIO RURALE

N° IDENTIFICATIVO SCHEDA: 2980

Codice nucleo: 63\_94d



Foto aerea 2019 - C.G.R. s.p.a. Parma scala 1:5000


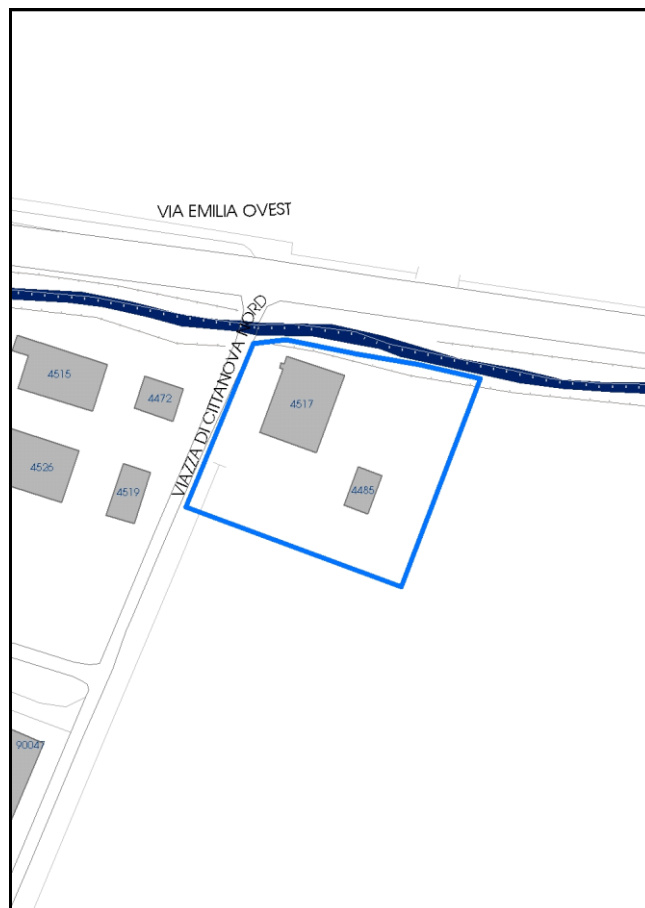


Foto aerea 2019 scala 1:2000



Estratto di mappa 2019 scala 1:2000



La perimetrazione del nucleo soprariportata è ai soli fini indicativi e non ha alcuna ricaduta normativa sulla base della disciplina di PUG.

Comune di Modena

**Codice nucleo: 63\_94d**

nucleo dismesso

## LOCALIZZAZIONE

*Indirizzo:* STRADA VIAZZA DI CITTANOVA NORD

*Numero civico:* 3

*Riferimenti catastali:* Foglio: 63

*Mappale:* 116

## FUNZIONI

- |   |   |   |   |
|---|---|---|---|
| <input checked="" type="checkbox"/> Residenza   | <input type="checkbox"/> Deposito           | <input type="checkbox"/> Allevamento      | <input type="checkbox"/> Centro Aziendale           |
| <input type="checkbox"/> Serra/vivaio           | <input type="checkbox"/> Agriturismo        | <input type="checkbox"/> Maneggio         | <input type="checkbox"/> Impianto di trasformazione |
| <input type="checkbox"/> Altre attività econom. | <input type="checkbox"/> Fattoria didattica | <input type="checkbox"/> Imp. tecnologico | <input type="checkbox"/> Attività agricola residua  |

*Note:*

## DESCRIZIONE DELL'IMPIANTO INSEDIATIVO

**Impianto storico**

*Numero edifici:* 2

*Numero edifici oggetto di indagine:* 2

- ☐ Vincolo Monumentale D.Lgs. 42/2004
- ☐ Vincolo Giardino di notevole interesse
- ☐ Presenza di edifici estranei all'impianto -

*Assetto morfologico:* corte aperta

*Elementi componenti presenti:*

- |   |   |  |   |
|---|---|--|---|
| <input type="checkbox"/> recinzione     | <input type="checkbox"/> manufatto funzionale | <input type="checkbox"/> albero singolo      | <input type="checkbox"/> alberatura a macchia |
| <input type="checkbox"/> pavimentazione | <input type="checkbox"/> siepe                | <input type="checkbox"/> alberatura a filare | <input type="checkbox"/> altro                |

*Note elementi:*

## RELAZIONI CON IL CONTESTO TERRITORIALE

*Tipo di accesso:* ☐ accesso indiretto ☐ accesso diretto da viabilità ☐ accesso tramite stradello

*Contesto paesaggistico:*

- |  |   |
|--|---|
| <input checked="" type="checkbox"/> appartenenza ad agglomerato rurale | <input checked="" type="checkbox"/> prossimità a territorio urbanizzato |
| <input type="checkbox"/> insediamento isolato                          | <input type="checkbox"/> prossimità ad infrastrutture                   |
| <input type="checkbox"/> prossimità ad area produttiva                 | <input type="checkbox"/> prossimità a corso d'acqua                     |

*Criticità ambientali:* assenti

## NOTE

Comune di Modena

CENSIMENTO PATRIMONIO EDILIZIO TERRITORIO RURALE

## SCHEDA ANALITICA EDIFICIO

N. 2980

Codice nucleo: 63\_94d

Codice edificio: 4485

### LOCALIZZAZIONE

Indirizzo: STRADA VIAZZA DI CITTANOVA NORD

civico: 3

Riferimenti catastali 2019

Foglio: 63 Mappale: 116

Quartiere: 4 - S.FAUSTINO - MADONNINA - QUATTRO VILLE

### FUNZIONE

Funzione principale: deposito

Funzione secondaria ---

Stato di utilizzazione: non in uso

☐ Edificio produttivo agricolo dismesso



### CARATTERISTICHE DELL'EDIFICIO

Numero di piani:

Numero di alloggi: 0

Superficie abitazione (mq): 0

Superficie altre funzioni (mq): 0

Epoca di costruzione: dal 1801 al 1900

Tipologia edilizia storica: **bassocomodo**

☒ Coerenza con l'impianto storico originario

Integrità tipologica:

Tipo di alterazione: ---

Stato di conservazione: rudere

Vincolo Monumentale D.Lgs. 42/2004: non presente

### VALUTAZIONE

☐ Valore Storico Architettonico

☒ Valore Storico Culturale Testimoniale

☐ Valore Storico Culturale Testimoniale - Edilizia Minore

### NOTE



## DOCUMENTAZIONE FOTOGRAFICA

Foto censimento 1985/1987



Foto censimento 2017/2020

# CENSIMENTO PATRIMONIO EDILIZIO 2021

## TERRITORIO RURALE

N° IDENTIFICATIVO SCHEDA: 2981

Codice nucleo: 63\_148dr



Foto aerea 2019 - C.G.R. s.p.a. Parma scala 1:5000

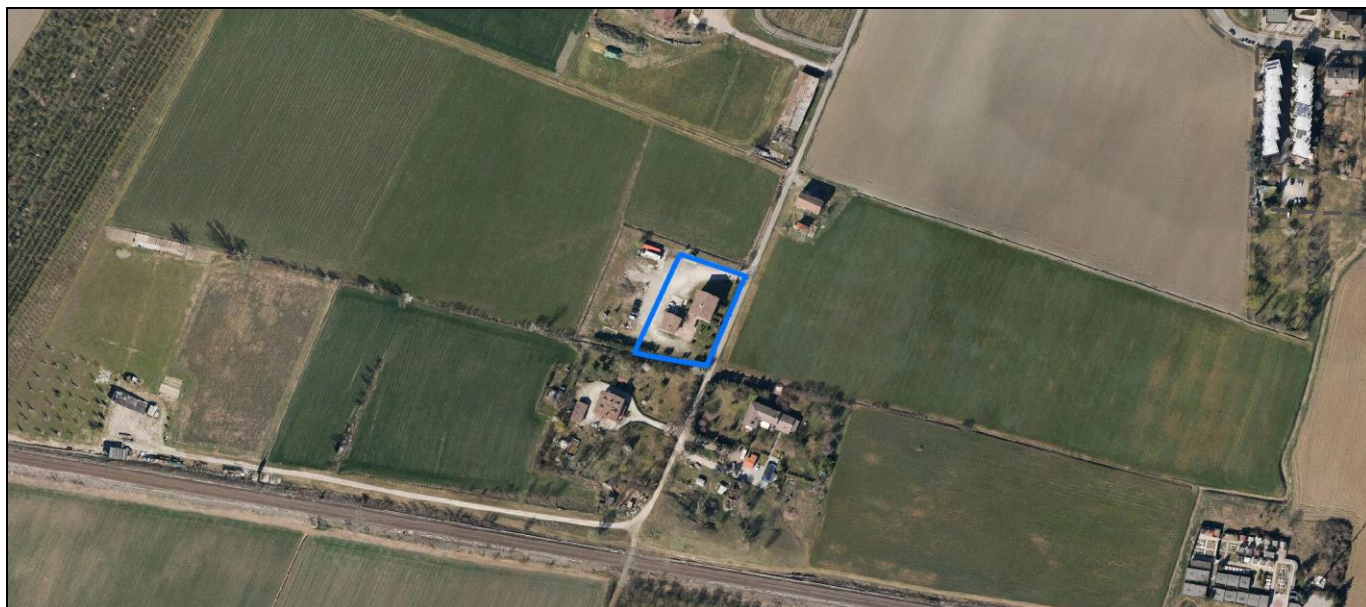
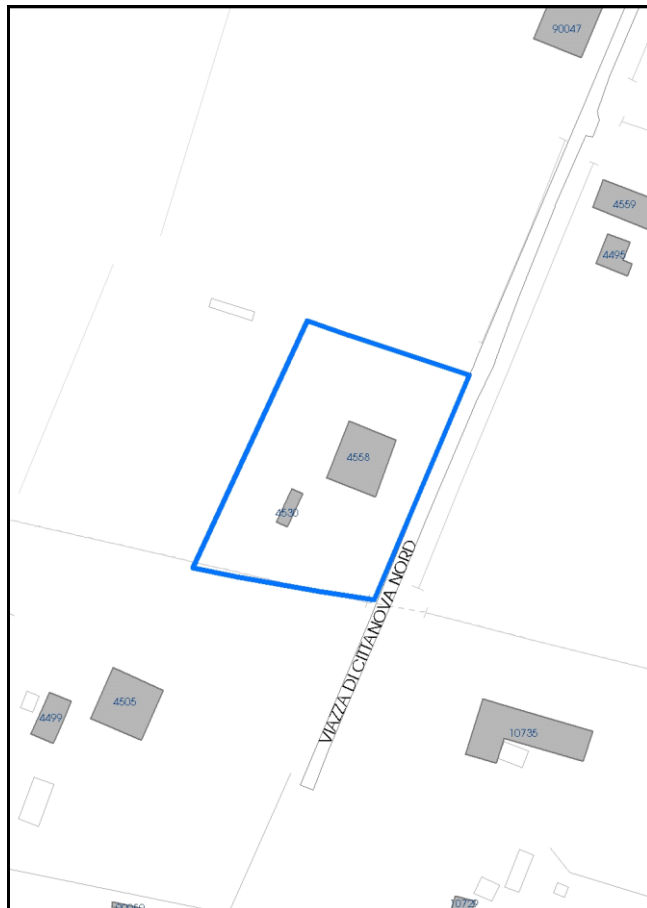


Foto aerea 2019 scala 1:2000



Estratto di mappa 2019 scala 1:2000



La perimetrazione del nucleo soprariportata è ai soli fini indicativi e non ha alcuna ricaduta normativa sulla base della disciplina di PUG.

Comune di Modena

**Codice nucleo: 63\_148dr**

nucleo recuperato

## LOCALIZZAZIONE

*Indirizzo:* STRADA VIAZZA DI CITTANOVA NORD

*Numero civico:* 36

*Riferimenti catastali:* Foglio: 63

*Mappale:* 148

## FUNZIONI

- |   |  |   |   |
|---|--|---|---|
| <input checked="" type="checkbox"/> Residenza   | <input checked="" type="checkbox"/> Deposito | <input type="checkbox"/> Allevamento      | <input type="checkbox"/> Centro Aziendale           |
| <input type="checkbox"/> Serra/vivaio           | <input type="checkbox"/> Agriturismo         | <input type="checkbox"/> Maneggio         | <input type="checkbox"/> Impianto di trasformazione |
| <input type="checkbox"/> Altre attività econom. | <input type="checkbox"/> Fattoria didattica  | <input type="checkbox"/> Imp. tecnologico | <input type="checkbox"/> Attività agricola residua  |

*Note:*

## DESCRIZIONE DELL'IMPIANTO INSEDIATIVO

**Impianto storico**

*Numero edifici:* 2

*Numero edifici oggetto di indagine:* 1

- ☐ Vincolo Monumentale D.Lgs. 42/2004
- ☐ Vincolo Giardino di notevole interesse
- ☐ Presenza di edifici estranei all'impianto -

*Assetto morfologico:* corte aperta

*Elementi componenti presenti:*

- |  |   |   |   |
|--|---|---|---|
| <input checked="" type="checkbox"/> recinzione     | <input type="checkbox"/> manufatto funzionale | <input type="checkbox"/> albero singolo                 | <input type="checkbox"/> alberatura a macchia |
| <input checked="" type="checkbox"/> pavimentazione | <input checked="" type="checkbox"/> siepe     | <input checked="" type="checkbox"/> alberatura a filare | <input type="checkbox"/> altro                |

*Note elementi:*

## RELAZIONI CON IL CONTESTO TERRITORIALE

*Tipo di accesso:* ☐ accesso indiretto ☒ accesso diretto da viabilità ☐ accesso tramite stradello

*Contesto paesaggistico:*

- |  |  |
|--|--|
| <input checked="" type="checkbox"/> appartenenza ad agglomerato rurale | <input type="checkbox"/> prossimità a territorio urbanizzato |
| <input type="checkbox"/> insediamento isolato                          | <input type="checkbox"/> prossimità ad infrastrutture        |
| <input type="checkbox"/> prossimità ad area produttiva                 | <input type="checkbox"/> prossimità a corso d'acqua          |

*Criticità ambientali:* fonti esterne  
(ferrovia 190 m)

## NOTE



**SCHEDA ANALITICA EDIFICIO**

**N. 2981**

Codice nucleo: 63\_148dr

Codice edificio: 4558

**LOCALIZZAZIONE**

*Indirizzo:* STRADA VIAZZA DI CITTANOVA NORD

*civico:* 36

*Riferimenti catastali 2019*

*Foglio:* 63

*Mappale:* 148

*Quartiere:* 4 - S.FAUSTINO - MADONNINA - QUATTRO VILLE

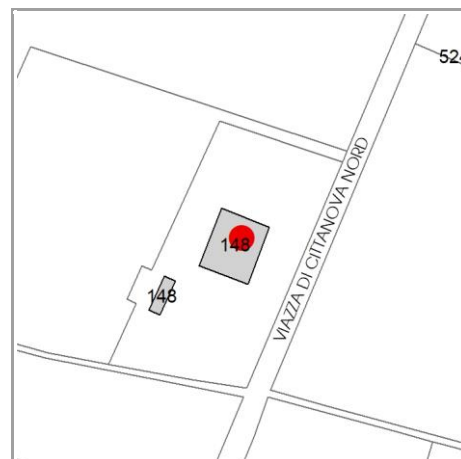
**FUNZIONE**

*Funzione principale:* residenza

*Funzione secondaria* ---

*Stato di utilizzazione:* in uso

☐ *Edificio produttivo agricolo dismesso*



**CARATTERISTICHE DELL'EDIFICIO**

*Numero di piani:* 3

*Numero di alloggi:* 3

*Superficie abitazione (mq):* 218

*Superficie altre funzioni (mq):* 0

*Epoca di costruzione:* dal 1901 al 1945

*Tipologia edilizia storica:* **casa colonica**

☒ *Coerenza con l'impianto storico originario*

*Integrità tipologica:* originaria

*Tipo di alterazione:* ---

*Stato di conservazione:* buono

*Vincolo Monumentale D.Lgs. 42/2004:* non presente

**VALUTAZIONE**

☐ Valore Storico Architettonico

☒ Valore Storico Culturale Testimoniale

☐ Valore Storico Culturale Testimoniale - Edilizia Minore

**NOTE**

## DOCUMENTAZIONE FOTOGRAFICA

Foto censimento 1985/1987



Foto censimento 2017/2020





# CENSIMENTO PATRIMONIO EDILIZIO 2021

## TERRITORIO RURALE

N° IDENTIFICATIVO SCHEDA: 2982

Codice nucleo: 64\_15nd

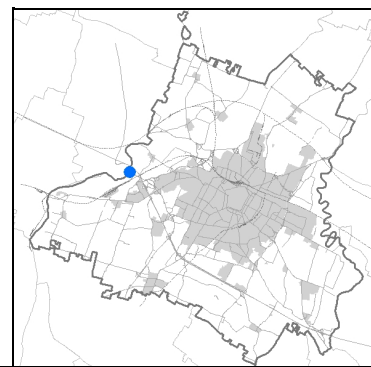


Foto aerea 2019 - C.G.R. s.p.a. Parma scala 1:5000


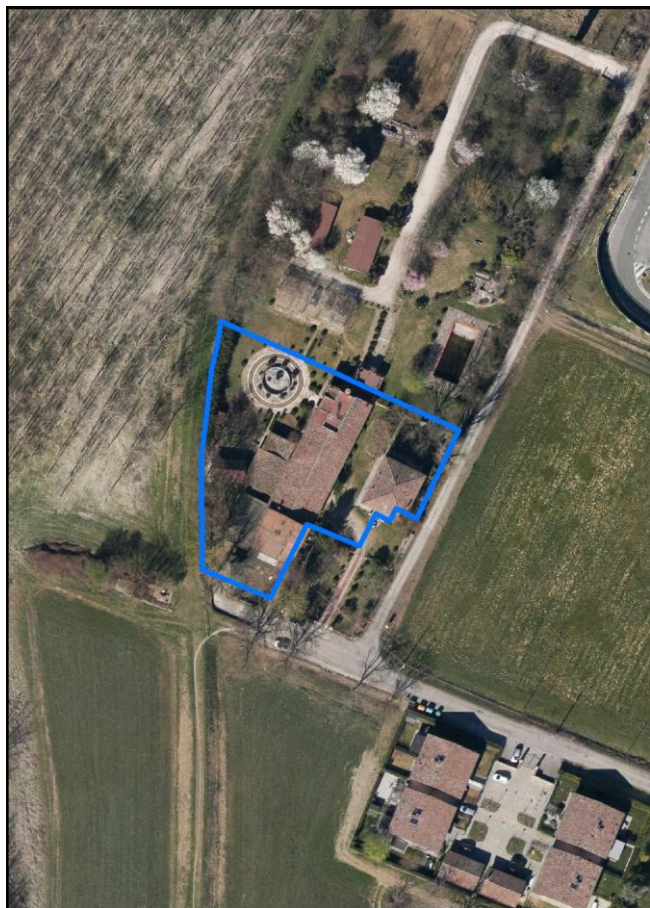


Foto aerea 2019 scala 1:2000



Estratto di mappa 2019 scala 1:2000



La perimetrazione del nucleo soprariportata è ai soli fini indicativi e non ha alcuna ricaduta normativa sulla base della disciplina di PUG.



Comune di Modena

**Codice nucleo: 64\_15nd**

nucleo recuperato

## LOCALIZZAZIONE

*Indirizzo:* STRADA CAVE RAMO

*Numero civico:* 244

*Riferimenti catastali:* Foglio: 64

*Mappale:* 15

## FUNZIONI

- |   |   |   |   |
|---|---|---|---|
| <input checked="" type="checkbox"/> Residenza   | <input type="checkbox"/> Deposito               | <input type="checkbox"/> Allevamento      | <input type="checkbox"/> Centro Aziendale           |
| <input type="checkbox"/> Serra/vivaio           | <input checked="" type="checkbox"/> Agriturismo | <input type="checkbox"/> Maneggio         | <input type="checkbox"/> Impianto di trasformazione |
| <input type="checkbox"/> Altre attività econom. | <input type="checkbox"/> Fattoria didattica     | <input type="checkbox"/> Imp. tecnologico | <input type="checkbox"/> Attività agricola residua  |

*Note:*

## DESCRIZIONE DELL'IMPIANTO INSEDIATIVO

**Impianto storico**

*Numero edifici:* 4

*Numero edifici oggetto di indagine:* 1

- ☐ Vincolo Monumentale D.Lgs. 42/2004
- ☐ Vincolo Giardino di notevole interesse
- ☐ Presenza di edifici estranei all'impianto -

*Assetto morfologico:* corte aperta

*Elementi componenti presenti:*

- |  |  |   |  |
|--|--|---|--|
| <input checked="" type="checkbox"/> recinzione     | <input checked="" type="checkbox"/> manufatto funzionale | <input checked="" type="checkbox"/> albero singolo      | <input checked="" type="checkbox"/> alberatura a macchia |
| <input checked="" type="checkbox"/> pavimentazione | <input checked="" type="checkbox"/> siepe                | <input checked="" type="checkbox"/> alberatura a filare | <input type="checkbox"/> altro                           |

*Note elementi:*

## RELAZIONI CON IL CONTESTO TERRITORIALE

*Tipo di accesso:* ☐ accesso indiretto ☐ accesso diretto da viabilità ☒ accesso tramite stradello

*Contesto paesaggistico:*

- |   |  |
|---|--|
| <input type="checkbox"/> appartenenza ad agglomerato rurale | <input type="checkbox"/> prossimità a territorio urbanizzato   |
| <input checked="" type="checkbox"/> insediamento isolato    | <input type="checkbox"/> prossimità ad infrastrutture          |
| <input type="checkbox"/> prossimità ad area produttiva      | <input checked="" type="checkbox"/> prossimità a corso d'acqua |

*Criticità ambientali:* fonti esterne

(parcheggio mezzi pesanti autogrill A1 distanza 70 m)

## NOTE

**SCHEDA ANALITICA EDIFICIO**

**N. 2982**

Codice nucleo: 64\_15nd

Codice edificio: 4587

**LOCALIZZAZIONE**

Indirizzo: STRADA CAVE RAMO

civico: 244

Riferimenti catastali 2019

Foglio: 64 Mappale: 12

Quartiere: 4 - S.FAUSTINO - MADONNINA - QUATTRO VILLE

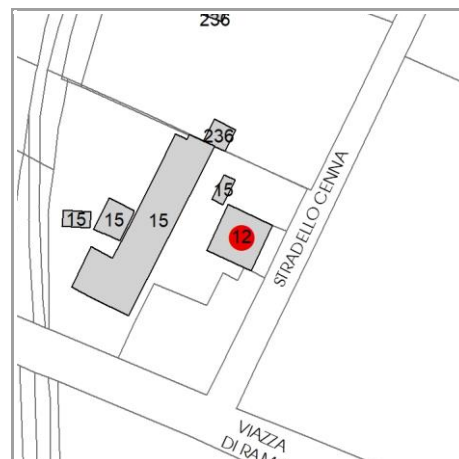
**FUNZIONE**

Funzione principale: residenza

Funzione secondaria ---

Stato di utilizzazione: in uso

☐ Edificio produttivo agricolo dismesso



**CARATTERISTICHE DELL'EDIFICIO**

Numero di piani: 2

Numero di alloggi: 1

Superficie abitazione (mq): 171

Superficie altre funzioni (mq): 0

Epoca di costruzione: fino al 1800

Tipologia edilizia storica: **casa padronale**

☒ Coerenza con l'impianto storico originario

Integrità tipologica: originaria

Tipo di alterazione: ---

Stato di conservazione: buono

Vincolo Monumentale D.Lgs. 42/2004: non presente

**VALUTAZIONE**

☐ Valore Storico Architettonico

☒ Valore Storico Culturale Testimoniale

☐ Valore Storico Culturale Testimoniale - Edilizia Minore

**NOTE**

## DOCUMENTAZIONE FOTOGRAFICA

Foto censimento 1985/1987



Foto censimento 2017/2020





# CENSIMENTO PATRIMONIO EDILIZIO 2021

## TERRITORIO RURALE

N° IDENTIFICATIVO SCHEDA: 2983

Codice nucleo: 64\_64nd

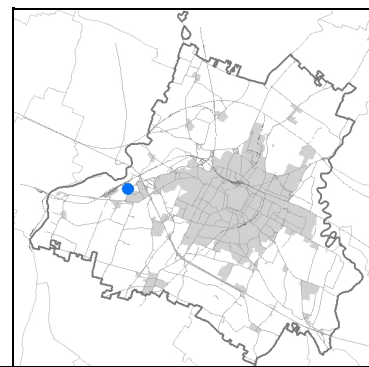


Foto aerea 2019 - C.G.R. s.p.a. Parma scala 1:5000


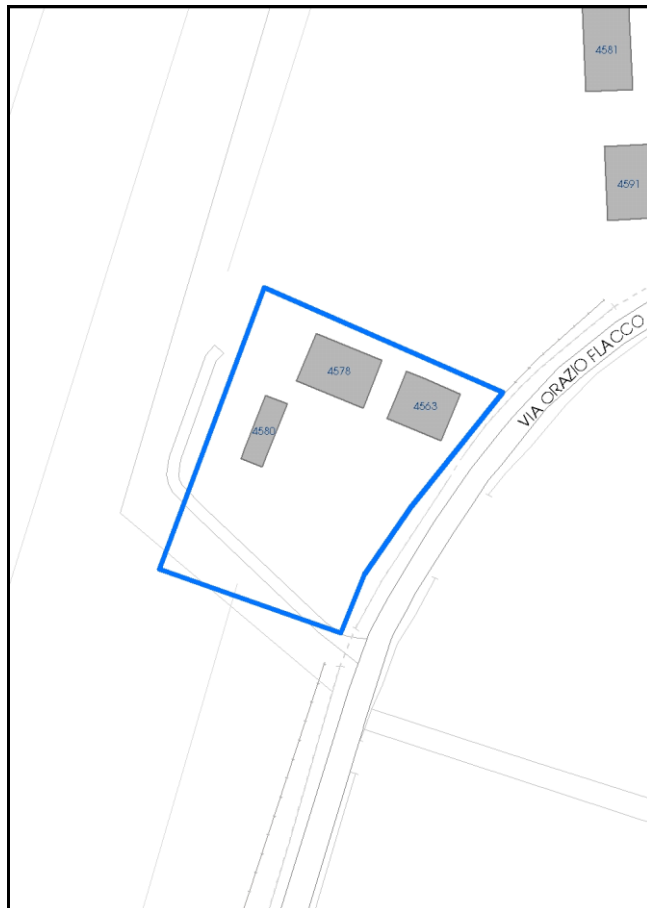


Foto aerea 2019 scala 1:2000



Estratto di mappa 2019 scala 1:2000



La perimetrazione del nucleo soprariportata è ai soli fini indicativi e non ha alcuna ricaduta normativa sulla base della disciplina di PUG.

Comune di Modena

**Codice nucleo: 64\_64nd**

nucleo recuperato

## LOCALIZZAZIONE

*Indirizzo:* STRADA VIAZZA DI RAMO

*Numero civico:* 75

*Riferimenti catastali:* Foglio: 64

*Mappale:* 64

## FUNZIONI

- |   |  |   |   |
|---|--|---|---|
| <input checked="" type="checkbox"/> Residenza   | <input checked="" type="checkbox"/> Deposito | <input checked="" type="checkbox"/> Allevamento | <input type="checkbox"/> Centro Aziendale           |
| <input type="checkbox"/> Serra/vivaio           | <input type="checkbox"/> Agriturismo         | <input type="checkbox"/> Maneggio               | <input type="checkbox"/> Impianto di trasformazione |
| <input type="checkbox"/> Altre attività econom. | <input type="checkbox"/> Fattoria didattica  | <input type="checkbox"/> Imp. tecnologico       | <input type="checkbox"/> Attività agricola residua  |

*Note:*

## DESCRIZIONE DELL'IMPIANTO INSEDIATIVO

**Impianto storico**

*Numero edifici:* 3

*Numero edifici oggetto di indagine:* 2

- ☐ Vincolo Monumentale D.Lgs. 42/2004
- ☐ Vincolo Giardino di notevole interesse
- ☐ Presenza di edifici estranei all'impianto -

*Assetto morfologico:* corte aperta

*Elementi componenti presenti:*

- |  |   |   |  |
|--|---|---|--|
| <input checked="" type="checkbox"/> recinzione | <input type="checkbox"/> manufatto funzionale | <input type="checkbox"/> albero singolo                 | <input checked="" type="checkbox"/> alberatura a macchia |
| <input type="checkbox"/> pavimentazione        | <input checked="" type="checkbox"/> siepe     | <input checked="" type="checkbox"/> alberatura a filare | <input type="checkbox"/> altro                           |

*Note elementi:*

## RELAZIONI CON IL CONTESTO TERRITORIALE

*Tipo di accesso:* ☐ accesso indiretto ☐ accesso diretto da viabilità ☒ accesso tramite stradello

*Contesto paesaggistico:*

- |   |  |
|---|--|
| <input type="checkbox"/> appartenenza ad agglomerato rurale | <input type="checkbox"/> prossimità a territorio urbanizzato |
| <input checked="" type="checkbox"/> insediamento isolato    | <input type="checkbox"/> prossimità ad infrastrutture        |
| <input type="checkbox"/> prossimità ad area produttiva      | <input type="checkbox"/> prossimità a corso d'acqua          |

*Criticità ambientali:* assenti

## NOTE

**SCHEDA ANALITICA EDIFICIO**

**N. 2983**

Codice nucleo: 64\_64nd

Codice edificio: 4578

**LOCALIZZAZIONE**

Indirizzo: STRADA VIAZZA DI RAMO

civico: 75

Riferimenti catastali 2019

Foglio: 64 Mappale: 285

Quartiere: 4 - S.FAUSTINO - MADONNINA - QUATTRO VILLE

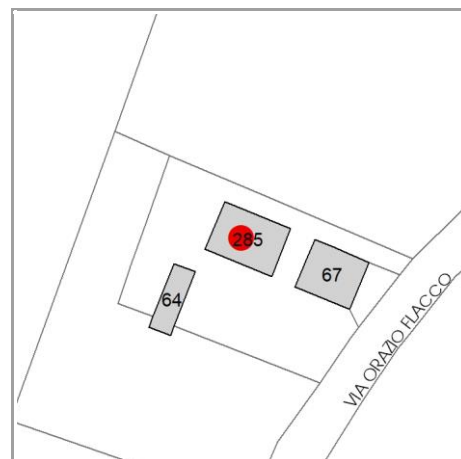
**FUNZIONE**

Funzione principale: stalla

Funzione secondaria: fienile

Stato di utilizzazione: in uso

☐ Edificio produttivo agricolo dismesso



**CARATTERISTICHE DELL'EDIFICIO**

Numero di piani: 2

Numero di alloggi: 1

Superficie abitazione (mq): 0

Superficie altre funzioni (mq): 256

Epoca di costruzione: dal 1801 al 1900

Tipologia edilizia storica: **stalla e fienile**

☒ Coerenza con l'impianto storico originario

Integrità tipologica: originaria

Tipo di alterazione: ---

Stato di conservazione: medio

Vincolo Monumentale D.Lgs. 42/2004: non presente

**VALUTAZIONE**

☐ Valore Storico Architettonico

☒ Valore Storico Culturale Testimoniale

☐ Valore Storico Culturale Testimoniale - Edilizia Minore

**NOTE**



## DOCUMENTAZIONE FOTOGRAFICA

Foto censimento 1985/1987



Foto censimento 2017/2020





# CENSIMENTO PATRIMONIO EDILIZIO 2021 TERRITORIO RURALE

N° IDENTIFICATIVO SCHEDA: 2984

Codice nucleo: 64\_64nd

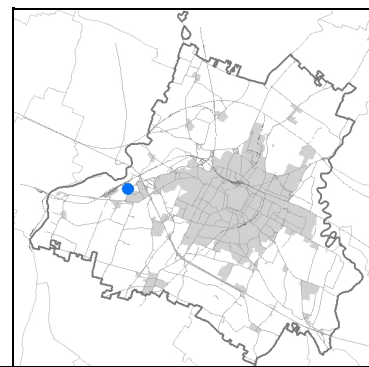


Foto aerea 2019 - C.G.R. s.p.a. Parma scala 1:5000


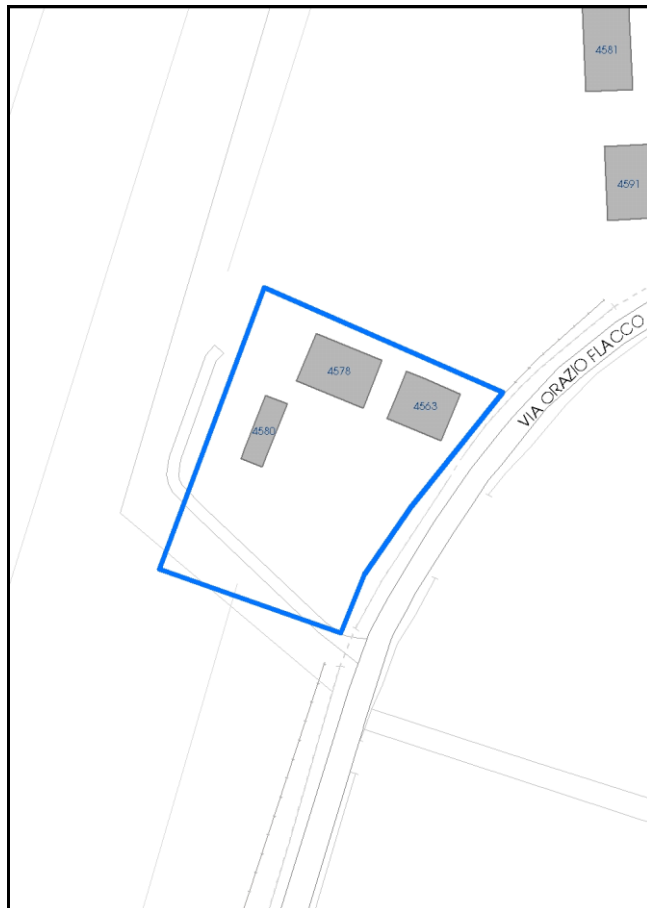


Foto aerea 2019 scala 1:2000



Estratto di mappa 2019 scala 1:2000



La perimetrazione del nucleo soprariportata è ai soli fini indicativi e non ha alcuna ricaduta normativa sulla base della disciplina di PUG.

Comune di Modena

**Codice nucleo: 64\_64nd**

nucleo recuperato

## LOCALIZZAZIONE

*Indirizzo:* STRADA VIAZZA DI RAMO

*Numero civico:* 75

*Riferimenti catastali:* Foglio: 64

*Mappale:* 64

## FUNZIONI

- |   |  |   |   |
|---|--|---|---|
| <input checked="" type="checkbox"/> Residenza   | <input checked="" type="checkbox"/> Deposito | <input checked="" type="checkbox"/> Allevamento | <input type="checkbox"/> Centro Aziendale           |
| <input type="checkbox"/> Serra/vivaio           | <input type="checkbox"/> Agriturismo         | <input type="checkbox"/> Maneggio               | <input type="checkbox"/> Impianto di trasformazione |
| <input type="checkbox"/> Altre attività econom. | <input type="checkbox"/> Fattoria didattica  | <input type="checkbox"/> Imp. tecnologico       | <input type="checkbox"/> Attività agricola residua  |

*Note:*

## DESCRIZIONE DELL'IMPIANTO INSEDIATIVO

**Impianto storico**

*Numero edifici:* 3

*Numero edifici oggetto di indagine:* 2

- ☐ Vincolo Monumentale D.Lgs. 42/2004
- ☐ Vincolo Giardino di notevole interesse
- ☐ Presenza di edifici estranei all'impianto -

*Assetto morfologico:* corte aperta

*Elementi componenti presenti:*

- |  |   |   |  |
|--|---|---|--|
| <input checked="" type="checkbox"/> recinzione | <input type="checkbox"/> manufatto funzionale | <input type="checkbox"/> albero singolo                 | <input checked="" type="checkbox"/> alberatura a macchia |
| <input type="checkbox"/> pavimentazione        | <input checked="" type="checkbox"/> siepe     | <input checked="" type="checkbox"/> alberatura a filare | <input type="checkbox"/> altro                           |

*Note elementi:*

## RELAZIONI CON IL CONTESTO TERRITORIALE

*Tipo di accesso:* ☐ accesso indiretto ☐ accesso diretto da viabilità ☒ accesso tramite stradello

*Contesto paesaggistico:*

- |   |  |
|---|--|
| <input type="checkbox"/> appartenenza ad agglomerato rurale | <input type="checkbox"/> prossimità a territorio urbanizzato |
| <input checked="" type="checkbox"/> insediamento isolato    | <input type="checkbox"/> prossimità ad infrastrutture        |
| <input type="checkbox"/> prossimità ad area produttiva      | <input type="checkbox"/> prossimità a corso d'acqua          |

*Criticità ambientali:* assenti

## NOTE



**SCHEDA ANALITICA EDIFICIO**

**N. 2984**

Codice nucleo: 64\_64nd

Codice edificio: 4563

**LOCALIZZAZIONE**

Indirizzo: STRADA VIAZZA DI RAMO

civico: 75

Riferimenti catastali 2019

Foglio: 64 Mappale: 67

Quartiere: 4 - S.FAUSTINO - MADONNINA - QUATTRO VILLE

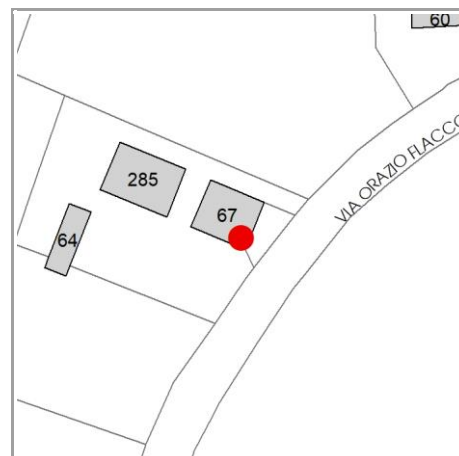
**FUNZIONE**

Funzione principale: residenza

Funzione secondaria ---

Stato di utilizzazione: in uso

☐ Edificio produttivo agricolo dismesso



**CARATTERISTICHE DELL'EDIFICIO**

Numero di piani: 2

Numero di alloggi: 1

Superficie abitazione (mq): 208

Superficie altre funzioni (mq): 0

Epoca di costruzione: dal 1801 al 1900

Tipologia edilizia storica: **casa padronale**

☒ Coerenza con l'impianto storico originario

Integrità tipologica: originaria

Tipo di alterazione: ---

Stato di conservazione: buono

Vincolo Monumentale D.Lgs. 42/2004: non presente

**VALUTAZIONE**

☐ Valore Storico Architettonico

☒ Valore Storico Culturale Testimoniale

☐ Valore Storico Culturale Testimoniale - Edilizia Minore

**NOTE**

## DOCUMENTAZIONE FOTOGRAFICA

Foto censimento 1985/1987



Foto censimento 2017/2020





# CENSIMENTO PATRIMONIO EDILIZIO 2021

## TERRITORIO RURALE

N° IDENTIFICATIVO SCHEDA: 2985

Codice nucleo: 65\_20dr

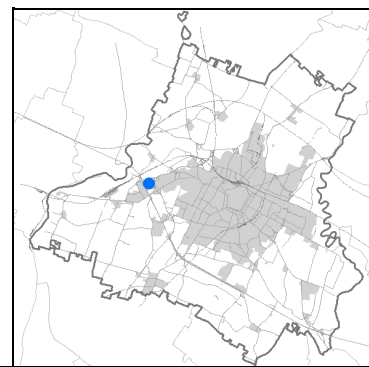


Foto aerea 2019 - C.G.R. s.p.a. Parma scala 1:5000

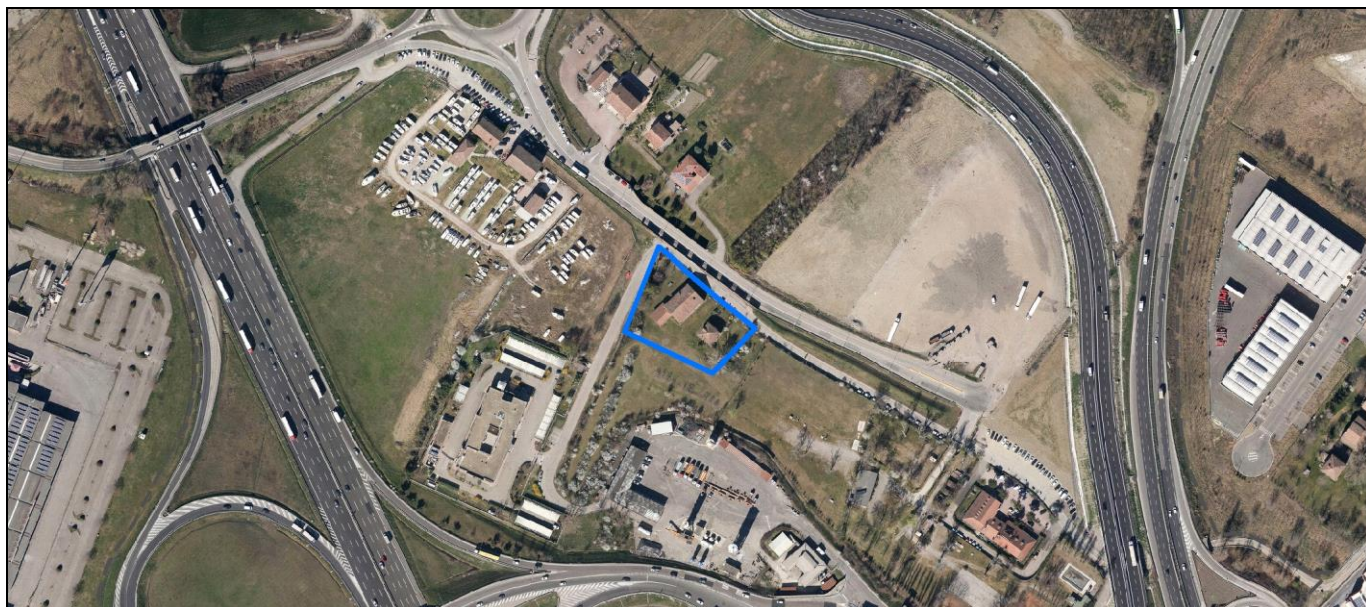
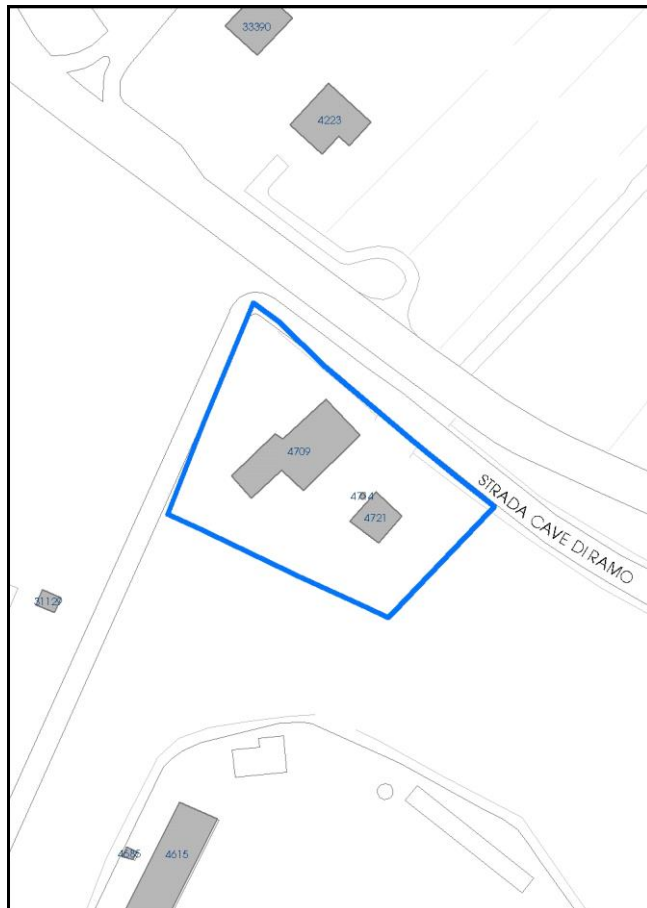


Foto aerea 2019 scala 1:2000



Estratto di mappa 2019 scala 1:2000



La perimetrazione del nucleo soprariportata è ai soli fini indicativi e non ha alcuna ricaduta normativa sulla base della disciplina di PUG.



Comune di Modena

**Codice nucleo: 65\_20dr**

nucleo recuperato

## LOCALIZZAZIONE

*Indirizzo:* STRADA CAVE RAMO

*Numero civico:* 151

*Riferimenti catastali:* Foglio: 65

*Mappale:* 20

## FUNZIONI

- |   |   |   |   |
|---|---|---|---|
| <input type="checkbox"/> Residenza              | <input type="checkbox"/> Deposito           | <input type="checkbox"/> Allevamento      | <input type="checkbox"/> Centro Aziendale           |
| <input type="checkbox"/> Serra/vivaio           | <input type="checkbox"/> Agriturismo        | <input type="checkbox"/> Maneggio         | <input type="checkbox"/> Impianto di trasformazione |
| <input type="checkbox"/> Altre attività econom. | <input type="checkbox"/> Fattoria didattica | <input type="checkbox"/> Imp. tecnologico | <input type="checkbox"/> Attività agricola residua  |

*Note:*

## DESCRIZIONE DELL'IMPIANTO INSEDIATIVO

**Impianto storico**

*Numero edifici:* 3

*Numero edifici oggetto di indagine:* 2

- ☐ Vincolo Monumentale D.Lgs. 42/2004
- ☐ Vincolo Giardino di notevole interesse
- ☐ Presenza di edifici estranei all'impianto -

*Assetto morfologico:* corte aperta

*Elementi componenti presenti:*

- |  |   |  |  |
|--|---|--|--|
| <input checked="" type="checkbox"/> recinzione | <input type="checkbox"/> manufatto funzionale | <input type="checkbox"/> albero singolo      | <input checked="" type="checkbox"/> alberatura a macchia |
| <input type="checkbox"/> pavimentazione        | <input checked="" type="checkbox"/> siepe     | <input type="checkbox"/> alberatura a filare | <input type="checkbox"/> altro                           |

*Note elementi:*

## RELAZIONI CON IL CONTESTO TERRITORIALE

*Tipo di accesso:* ☐ accesso indiretto ☒ accesso diretto da viabilità ☐ accesso tramite stradello

*Contesto paesaggistico:*

- |  |  |
|--|--|
| <input checked="" type="checkbox"/> appartenenza ad agglomerato rurale | <input type="checkbox"/> prossimità a territorio urbanizzato     |
| <input type="checkbox"/> insediamento isolato                          | <input checked="" type="checkbox"/> prossimità ad infrastrutture |
| <input type="checkbox"/> prossimità ad area produttiva                 | <input type="checkbox"/> prossimità a corso d'acqua              |

*Criticità ambientali:* assenti

## NOTE

**SCHEDA ANALITICA EDIFICIO**

**N. 2985**

Codice nucleo: 65\_20dr

Codice edificio: 4709

**LOCALIZZAZIONE**

Indirizzo: STRADA CAVE RAMO

civico: 151

Riferimenti catastali 2019

Foglio: 65

Mappale: 20

Quartiere: 4 - S.FAUSTINO - MADONNINA - QUATTRO VILLE

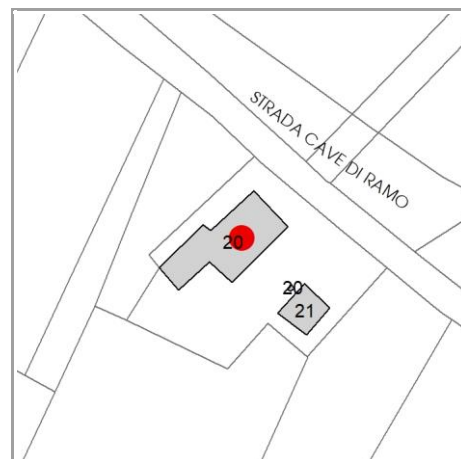
**FUNZIONE**

Funzione principale: residenza

Funzione secondaria ---

Stato di utilizzazione: non in uso

☐ Edificio produttivo agricolo dismesso



**CARATTERISTICHE DELL'EDIFICIO**

Numero di piani: 3

Numero di alloggi: 3

Superficie abitazione (mq): 385

Superficie altre funzioni (mq): 0

Epoca di costruzione: dal 1801 al 1900

Tipologia edilizia storica: **edificio a porta morta**

☒ Coerenza con l'impianto storico originario

Integrità tipologica: originaria

Tipo di alterazione: ---

Stato di conservazione: medio

Vincolo Monumentale D.Lgs. 42/2004: non presente

**VALUTAZIONE**

☐ Valore Storico Architettonico

☒ Valore Storico Culturale Testimoniale

☐ Valore Storico Culturale Testimoniale - Edilizia Minore

**NOTE**

## DOCUMENTAZIONE FOTOGRAFICA

Foto censimento 1985/1987



Foto censimento 2017/2020





# CENSIMENTO PATRIMONIO EDILIZIO 2021

## TERRITORIO RURALE

N° IDENTIFICATIVO SCHEDA: 2986

Codice nucleo: 65\_20dr

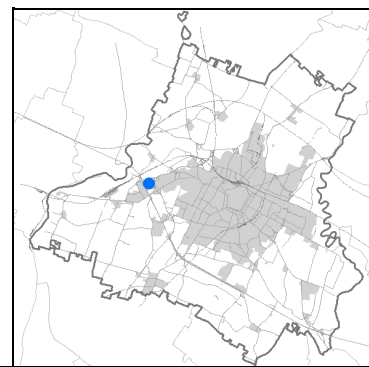


Foto aerea 2019 - C.G.R. s.p.a. Parma scala 1:5000

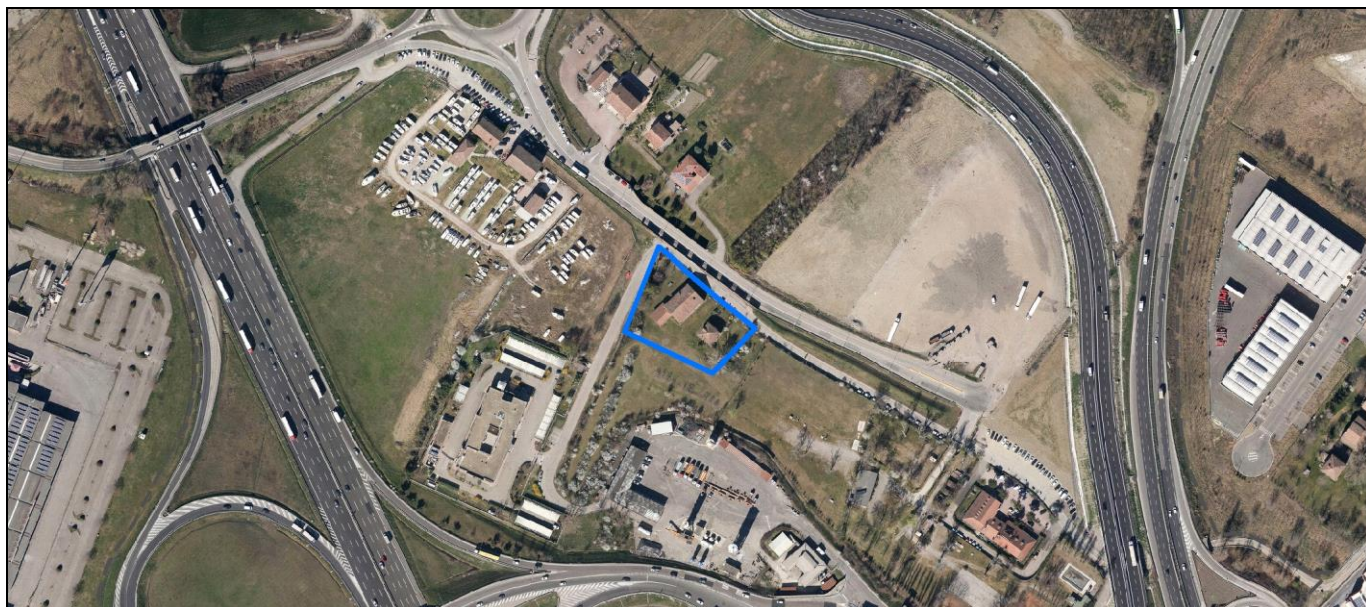
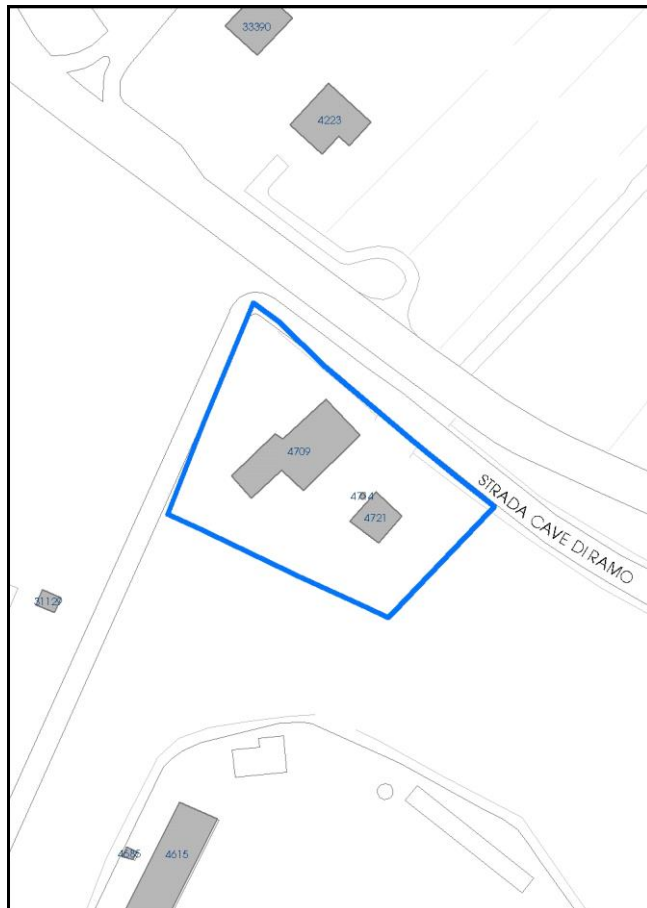


Foto aerea 2019 scala 1:2000



Estratto di mappa 2019 scala 1:2000



La perimetrazione del nucleo soprariportata è ai soli fini indicativi e non ha alcuna ricaduta normativa sulla base della disciplina di PUG.

Comune di Modena

**Codice nucleo: 65\_20dr**

nucleo recuperato

## LOCALIZZAZIONE

*Indirizzo:* STRADA CAVE RAMO

*Numero civico:* 151

*Riferimenti catastali:* Foglio: 65

*Mappale:* 20

## FUNZIONI

- |   |   |   |   |
|---|---|---|---|
| <input type="checkbox"/> Residenza              | <input type="checkbox"/> Deposito           | <input type="checkbox"/> Allevamento      | <input type="checkbox"/> Centro Aziendale           |
| <input type="checkbox"/> Serra/vivaio           | <input type="checkbox"/> Agriturismo        | <input type="checkbox"/> Maneggio         | <input type="checkbox"/> Impianto di trasformazione |
| <input type="checkbox"/> Altre attività econom. | <input type="checkbox"/> Fattoria didattica | <input type="checkbox"/> Imp. tecnologico | <input type="checkbox"/> Attività agricola residua  |

*Note:*

## DESCRIZIONE DELL'IMPIANTO INSEDIATIVO

**Impianto storico**

*Numero edifici:* 3

*Numero edifici oggetto di indagine:* 2

- ☐ Vincolo Monumentale D.Lgs. 42/2004
- ☐ Vincolo Giardino di notevole interesse
- ☐ Presenza di edifici estranei all'impianto -

*Assetto morfologico:* corte aperta

*Elementi componenti presenti:*

- |  |   |  |  |
|--|---|--|--|
| <input checked="" type="checkbox"/> recinzione | <input type="checkbox"/> manufatto funzionale | <input type="checkbox"/> albero singolo      | <input checked="" type="checkbox"/> alberatura a macchia |
| <input type="checkbox"/> pavimentazione        | <input checked="" type="checkbox"/> siepe     | <input type="checkbox"/> alberatura a filare | <input type="checkbox"/> altro                           |

*Note elementi:*

## RELAZIONI CON IL CONTESTO TERRITORIALE

*Tipo di accesso:* ☐ accesso indiretto ☒ accesso diretto da viabilità ☐ accesso tramite stradello

*Contesto paesaggistico:*

- |  |  |
|--|--|
| <input checked="" type="checkbox"/> appartenenza ad agglomerato rurale | <input type="checkbox"/> prossimità a territorio urbanizzato     |
| <input type="checkbox"/> insediamento isolato                          | <input checked="" type="checkbox"/> prossimità ad infrastrutture |
| <input type="checkbox"/> prossimità ad area produttiva                 | <input type="checkbox"/> prossimità a corso d'acqua              |

*Criticità ambientali:* assenti

## NOTE

**SCHEDA ANALITICA EDIFICIO**

**N. 2986**

Codice nucleo: 65\_20dr

Codice edificio: 4721

**LOCALIZZAZIONE**

Indirizzo: STRADA CAVE RAMO

civico: 151

Riferimenti catastali 2019

Foglio: 65 Mappale: 21

Quartiere: 4 - S.FAUSTINO - MADONNINA - QUATTRO VILLE

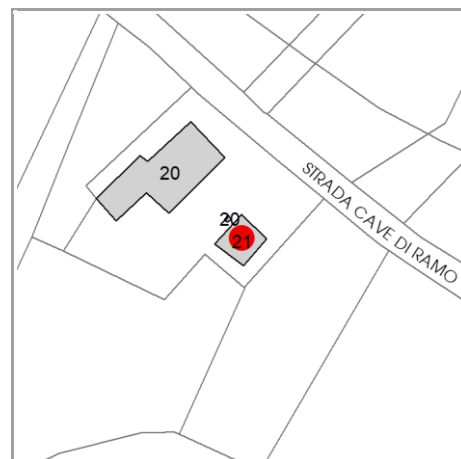
**FUNZIONE**

Funzione principale: residenza

Funzione secondaria ---

Stato di utilizzazione: non in uso

☐ Edificio produttivo agricolo dismesso



**CARATTERISTICHE DELL'EDIFICIO**

Numero di piani: 2

Numero di alloggi: 0

Superficie abitazione (mq): 93

Superficie altre funzioni (mq): 0

Epoca di costruzione: dal 1801 al 1900

Tipologia edilizia storica: **casa padronale**

☒ Coerenza con l'impianto storico originario

Integrità tipologica: originaria

Tipo di alterazione: ---

Stato di conservazione: buono

Vincolo Monumentale D.Lgs. 42/2004: non presente

**VALUTAZIONE**

☐ Valore Storico Architettonico

☒ Valore Storico Culturale Testimoniale

☐ Valore Storico Culturale Testimoniale - Edilizia Minore

**NOTE**



## DOCUMENTAZIONE FOTOGRAFICA

Foto censimento 1985/1987



Foto censimento 2017/2020



# CENSIMENTO PATRIMONIO EDILIZIO 2021 TERRITORIO RURALE

N° IDENTIFICATIVO SCHEDA: 2987

Codice nucleo: 65\_144dr

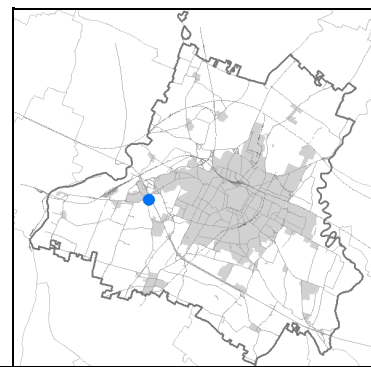
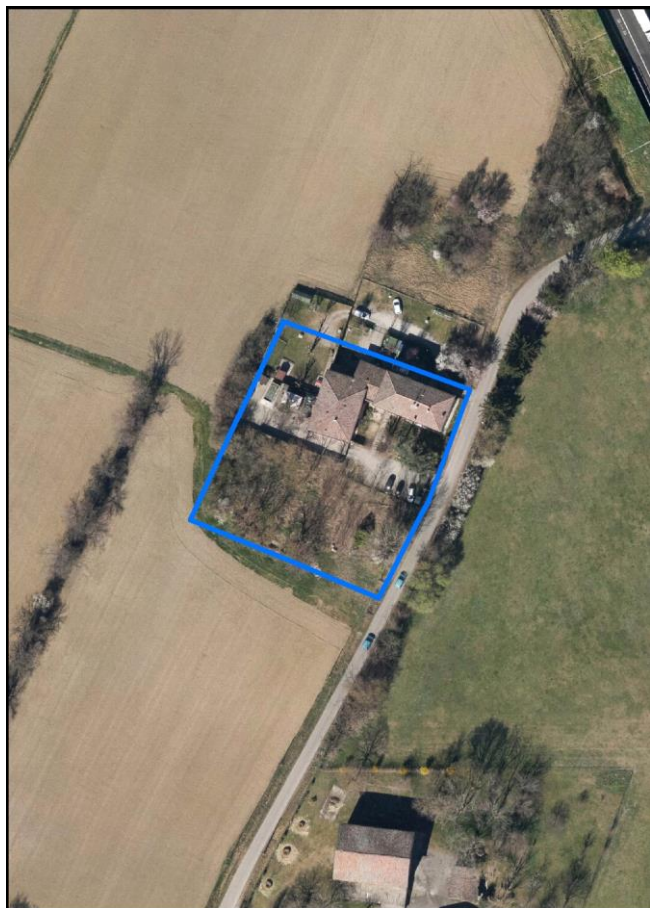


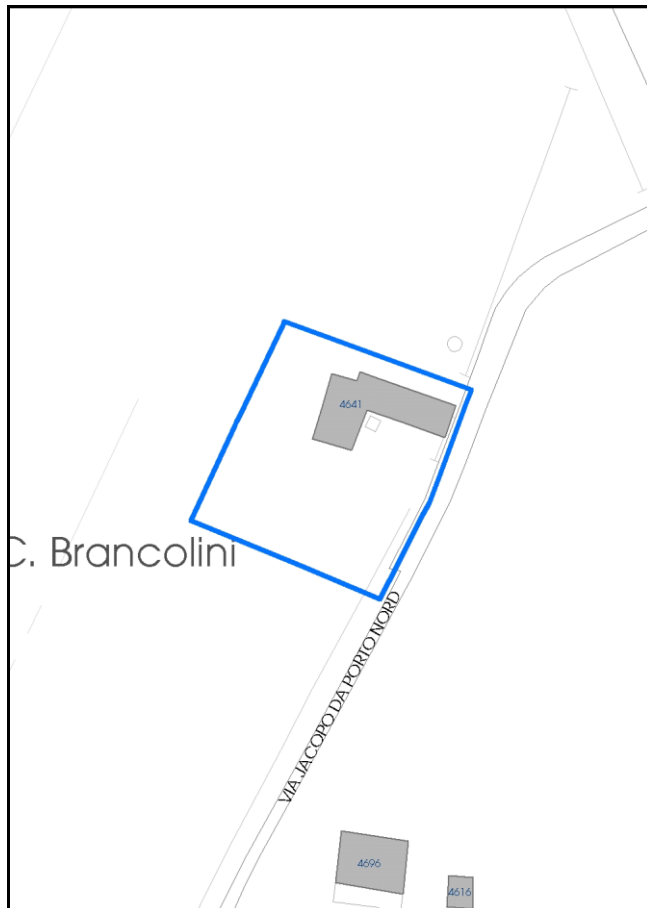
Foto aerea 2019 - C.G.R. s.p.a. Parma scala 1:5000



Foto aerea 2019 scala 1:2000



Estratto di mappa 2019 scala 1:2000



La perimetrazione del nucleo soprariportata è ai soli fini indicativi e non ha alcuna ricaduta normativa sulla base della disciplina di PUG.

Comune di Modena

**Codice nucleo: 65\_144dr**

nucleo recuperato

## LOCALIZZAZIONE

*Indirizzo:* VIA JACOPO DA PORTO NORD

*Numero civico:* 52

*Riferimenti catastali:* Foglio: 65

*Mappale:* 144

## FUNZIONI

- |   |   |   |   |
|---|---|---|---|
| <input checked="" type="checkbox"/> Residenza   | <input type="checkbox"/> Deposito           | <input type="checkbox"/> Allevamento      | <input type="checkbox"/> Centro Aziendale           |
| <input type="checkbox"/> Serra/vivaio           | <input type="checkbox"/> Agriturismo        | <input type="checkbox"/> Maneggio         | <input type="checkbox"/> Impianto di trasformazione |
| <input type="checkbox"/> Altre attività econom. | <input type="checkbox"/> Fattoria didattica | <input type="checkbox"/> Imp. tecnologico | <input type="checkbox"/> Attività agricola residua  |

*Note:*

## DESCRIZIONE DELL'IMPIANTO INSEDIATIVO

**Impianto storico**

*Numero edifici:* 1

*Numero edifici oggetto di indagine:* 1

- ☐ Vincolo Monumentale D.Lgs. 42/2004
- ☐ Vincolo Giardino di notevole interesse
- ☐ Presenza di edifici estranei all'impianto -

*Assetto morfologico:* cortile

*Elementi componenti presenti:*

- |  |  |  |  |
|--|--|--|--|
| <input checked="" type="checkbox"/> recinzione     | <input checked="" type="checkbox"/> manufatto funzionale | <input type="checkbox"/> albero singolo      | <input checked="" type="checkbox"/> alberatura a macchia |
| <input checked="" type="checkbox"/> pavimentazione | <input checked="" type="checkbox"/> siepe                | <input type="checkbox"/> alberatura a filare | <input type="checkbox"/> altro                           |

*Note elementi:*

## RELAZIONI CON IL CONTESTO TERRITORIALE

*Tipo di accesso:* ☐ accesso indiretto ☒ accesso diretto da viabilità ☐ accesso tramite stradello

*Contesto paesaggistico:*

- |   |  |
|---|--|
| <input type="checkbox"/> appartenenza ad agglomerato rurale | <input type="checkbox"/> prossimità a territorio urbanizzato |
| <input checked="" type="checkbox"/> insediamento isolato    | <input type="checkbox"/> prossimità ad infrastrutture        |
| <input type="checkbox"/> prossimità ad area produttiva      | <input type="checkbox"/> prossimità a corso d'acqua          |

*Criticità ambientali:* fonti esterne  
(autostrada 100 m)

## NOTE

Nel nucleo era presente un edificio al mp. 146 (cod\_vinc 065146) vincolato a riqualificazione e ricomposizione tipologica ora demolito.



Comune di Modena

CENSIMENTO PATRIMONIO EDILIZIO TERRITORIO RURALE

## SCHEDA ANALITICA EDIFICIO

N. 2987

Codice nucleo: 65\_144dr

Codice edificio: 4641

### LOCALIZZAZIONE

Indirizzo: VIA JACOPO DA PORTO NORD

civico: 52

Riferimenti catastali 2019

Foglio: 65 Mappale: 144

Quartiere: 4 - S.FAUSTINO - MADONNINA - QUATTRO VILLE

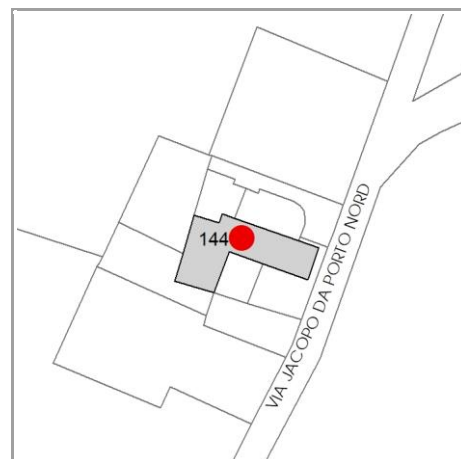
### FUNZIONE

Funzione principale: residenza

Funzione secondaria ---

Stato di utilizzazione: in uso

☐ Edificio produttivo agricolo dismesso



### CARATTERISTICHE DELL'EDIFICIO

Numero di piani: 2

Numero di alloggi: 7

Superficie abitazione (mq): 410

Superficie altre funzioni (mq): 0

Epoca di costruzione: fino al 1800

Tipologia edilizia storica: **casa padronale**

☒ Coerenza con l'impianto storico originario

Integrità tipologica: alterata

Tipo di alterazione: alterazione dell'involucro

Stato di conservazione: buono

Vincolo Monumentale D.Lgs. 42/2004: non presente

### VALUTAZIONE

☐ Valore Storico Architettonico

☒ Valore Storico Culturale Testimoniale

☐ Valore Storico Culturale Testimoniale - Edilizia Minore


### NOTE

## DOCUMENTAZIONE FOTOGRAFICA

Foto censimento 1985/1987



Foto censimento 2017/2020





# CENSIMENTO PATRIMONIO EDILIZIO 2021 TERRITORIO RURALE

N° IDENTIFICATIVO SCHEDA: 2988

Codice nucleo: 65\_164dr

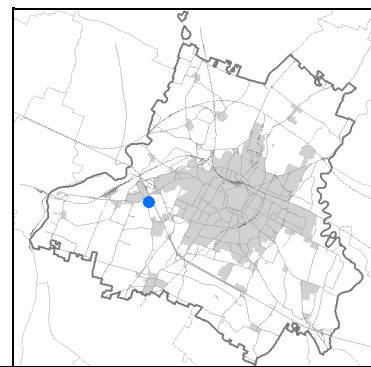


Foto aerea 2019 - C.G.R. s.p.a. Parma scala 1:5000



Foto aerea 2019 scala 1:2000



Estratto di mappa 2019 scala 1:2000



La perimetrazione del nucleo soprariportata è ai soli fini indicativi e non ha alcuna ricaduta normativa sulla base della disciplina di PUG.



Comune di Modena

**Codice nucleo: 65\_164dr**

nucleo recuperato

## LOCALIZZAZIONE

*Indirizzo:* VIA JACOPO DA PORTO NORD

*Numero civico:* 53

*Riferimenti catastali:* Foglio: 65

*Mappale:* 164

## FUNZIONI

- |   |  |   |   |
|---|--|---|---|
| <input checked="" type="checkbox"/> Residenza   | <input checked="" type="checkbox"/> Deposito | <input type="checkbox"/> Allevamento      | <input type="checkbox"/> Centro Aziendale           |
| <input type="checkbox"/> Serra/vivaio           | <input type="checkbox"/> Agriturismo         | <input type="checkbox"/> Maneggio         | <input type="checkbox"/> Impianto di trasformazione |
| <input type="checkbox"/> Altre attività econom. | <input type="checkbox"/> Fattoria didattica  | <input type="checkbox"/> Imp. tecnologico | <input type="checkbox"/> Attività agricola residua  |

*Note:*

## DESCRIZIONE DELL'IMPIANTO INSEDIATIVO

**Impianto storico**

*Numero edifici:* 5

*Numero edifici oggetto di indagine:* 1

- ☐ Vincolo Monumentale D.Lgs. 42/2004
- ☐ Vincolo Giardino di notevole interesse
- ☐ Presenza di edifici estranei all'impianto -

*Assetto morfologico:* corte aperta

*Elementi componenti presenti:*

- |  |   |  |  |
|--|---|--|--|
| <input checked="" type="checkbox"/> recinzione     | <input type="checkbox"/> manufatto funzionale | <input type="checkbox"/> albero singolo      | <input checked="" type="checkbox"/> alberatura a macchia |
| <input checked="" type="checkbox"/> pavimentazione | <input checked="" type="checkbox"/> siepe     | <input type="checkbox"/> alberatura a filare | <input type="checkbox"/> altro                           |

*Note elementi:*

## RELAZIONI CON IL CONTESTO TERRITORIALE

*Tipo di accesso:* ☐ accesso indiretto ☒ accesso diretto da viabilità ☐ accesso tramite stradello

*Contesto paesaggistico:*

- |  |  |
|--|--|
| <input checked="" type="checkbox"/> appartenenza ad agglomerato rurale | <input type="checkbox"/> prossimità a territorio urbanizzato |
| <input type="checkbox"/> insediamento isolato                          | <input type="checkbox"/> prossimità ad infrastrutture        |
| <input type="checkbox"/> prossimità ad area produttiva                 | <input type="checkbox"/> prossimità a corso d'acqua          |

*Criticità ambientali:* fonti esterne

(allevamento equini 50 m, autostrada 140 m)

## NOTE

**SCHEDA ANALITICA EDIFICIO**

**N. 2988**

Codice nucleo: 65\_164dr

Codice edificio: 4696

**LOCALIZZAZIONE**

Indirizzo: VIA JACOPO DA PORTO NORD

civico: 53

Riferimenti catastali 2019

Foglio: 65 Mappale: 164

Quartiere: 4 - S.FAUSTINO - MADONNINA - QUATTRO VILLE

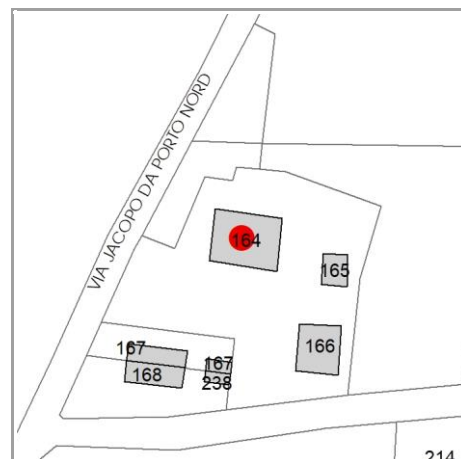
**FUNZIONE**

Funzione principale: deposito

Funzione secondaria ---

Stato di utilizzazione: in uso

☐ Edificio produttivo agricolo dismesso



**CARATTERISTICHE DELL'EDIFICIO**

Numero di piani: 2

Numero di alloggi: 0

Superficie abitazione (mq): 0

Superficie altre funzioni (mq): 249

Epoca di costruzione: dal 1901 al 1945

Tipologia edilizia storica: **stalla e fienile**

☒ Coerenza con l'impianto storico originario

Integrità tipologica: alterata

Tipo di alterazione: ampliamento

Stato di conservazione: buono

Vincolo Monumentale D.Lgs. 42/2004: non presente

**VALUTAZIONE**

☐ Valore Storico Architettonico

☒ Valore Storico Culturale Testimoniale

☐ Valore Storico Culturale Testimoniale - Edilizia Minore

**NOTE**

## DOCUMENTAZIONE FOTOGRAFICA

Foto censimento 1985/1987



Foto censimento 2017/2020





# CENSIMENTO PATRIMONIO EDILIZIO 2021

## TERRITORIO RURALE

N° IDENTIFICATIVO SCHEDA: 2989

Codice nucleo: 65\_175dr

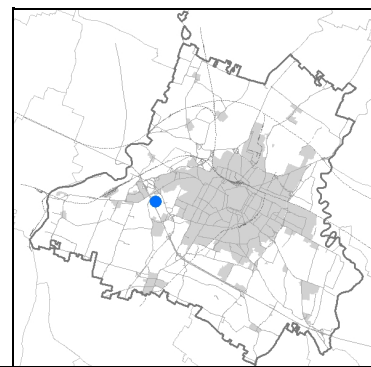
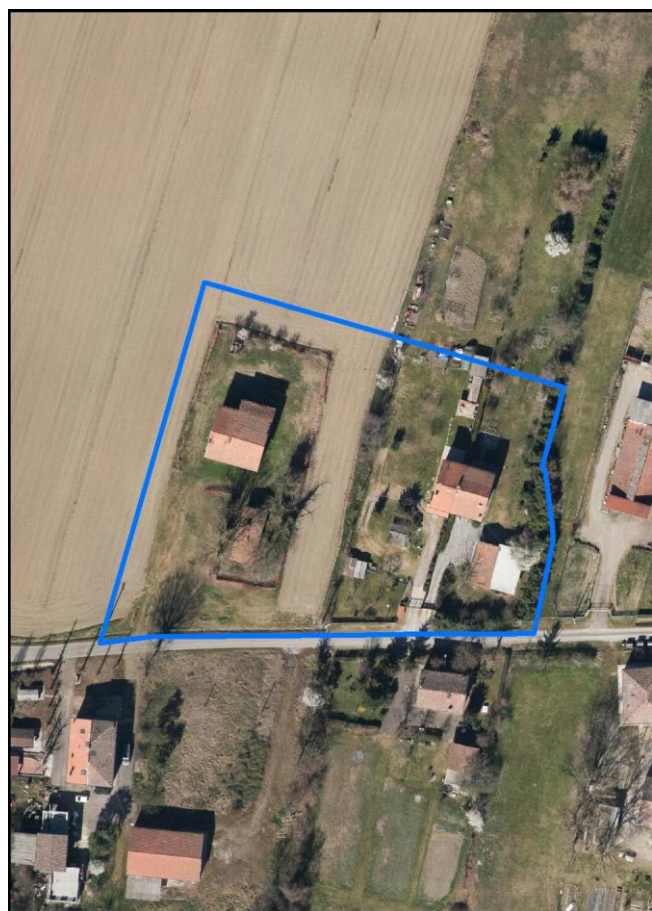


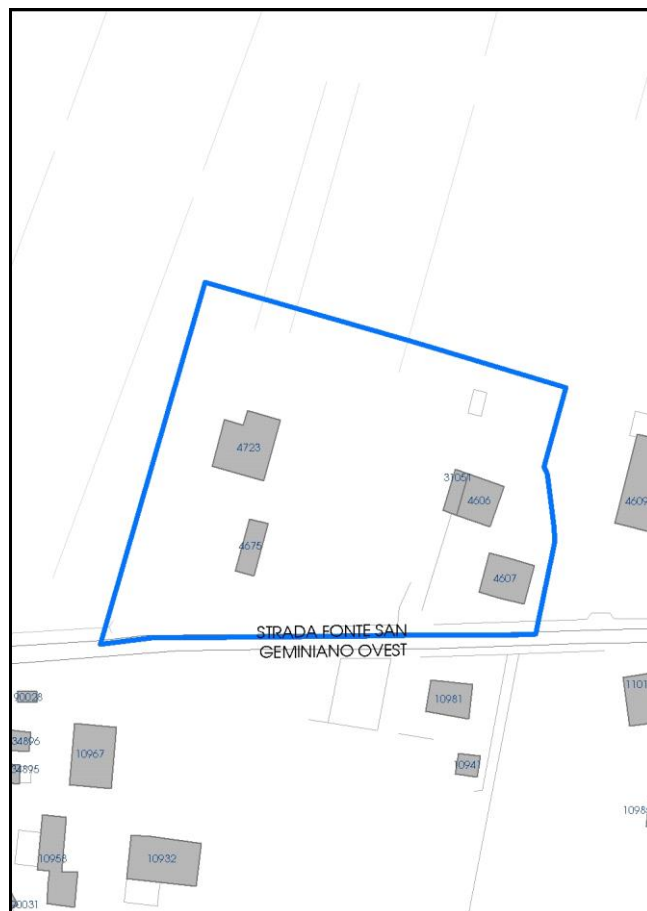
Foto aerea 2019 - C.G.R. s.p.a. Parma scala 1:5000



Foto aerea 2019 scala 1:2000



Estratto di mappa 2019 scala 1:2000



La perimetrazione del nucleo soprariportata è ai soli fini indicativi e non ha alcuna ricaduta normativa sulla base della disciplina di PUG.

Comune di Modena

**Codice nucleo: 65\_175dr**

nucleo recuperato

## LOCALIZZAZIONE

*Indirizzo:* STRADA FONTE SAN GEMINIANO OVEST

*Numero civico:* 148

*Riferimenti catastali:* Foglio: 65

*Mappale:* 175

## FUNZIONI

- |   |  |   |   |
|---|--|---|---|
| <input checked="" type="checkbox"/> Residenza   | <input checked="" type="checkbox"/> Deposito | <input type="checkbox"/> Allevamento      | <input type="checkbox"/> Centro Aziendale           |
| <input type="checkbox"/> Serra/vivaio           | <input type="checkbox"/> Agriturismo         | <input type="checkbox"/> Maneggio         | <input type="checkbox"/> Impianto di trasformazione |
| <input type="checkbox"/> Altre attività econom. | <input type="checkbox"/> Fattoria didattica  | <input type="checkbox"/> Imp. tecnologico | <input type="checkbox"/> Attività agricola residua  |

*Note:*

## DESCRIZIONE DELL'IMPIANTO INSEDIATIVO

**Impianto storico**

*Numero edifici:* 5

*Numero edifici oggetto di indagine:* 5

- ☐ Vincolo Monumentale D.Lgs. 42/2004
- ☐ Vincolo Giardino di notevole interesse
- ☐ Presenza di edifici estranei all'impianto -

*Assetto morfologico:* disposizione libera

*Elementi componenti presenti:*

- |  |  |  |  |
|--|--|--|--|
| <input checked="" type="checkbox"/> recinzione | <input checked="" type="checkbox"/> manufatto funzionale | <input type="checkbox"/> albero singolo      | <input checked="" type="checkbox"/> alberatura a macchia |
| <input type="checkbox"/> pavimentazione        | <input checked="" type="checkbox"/> siepe                | <input type="checkbox"/> alberatura a filare | <input checked="" type="checkbox"/> altro                |

*Note elementi:*

manca geometria di un edificio a nord ovest

## RELAZIONI CON IL CONTESTO TERRITORIALE

*Tipo di accesso:* ☐ accesso indiretto ☒ accesso diretto da viabilità ☐ accesso tramite stradello

*Contesto paesaggistico:*

- |  |  |
|--|--|
| <input checked="" type="checkbox"/> appartenenza ad agglomerato rurale | <input type="checkbox"/> prossimità a territorio urbanizzato     |
| <input type="checkbox"/> insediamento isolato                          | <input checked="" type="checkbox"/> prossimità ad infrastrutture |
| <input type="checkbox"/> prossimità ad area produttiva                 | <input type="checkbox"/> prossimità a corso d'acqua              |

*Criticità ambientali:* assenti

## NOTE

**SCHEDA ANALITICA EDIFICIO**

**N. 2989**

Codice nucleo: 65\_175dr

Codice edificio: 4723

**LOCALIZZAZIONE**

*Indirizzo:* STRADA FONTE SAN GEMINIANO OVEST

*civico:* 148

*Riferimenti catastali 2019*

*Foglio:* 65

*Mappale:* 175

*Quartiere:* 4 - S.FAUSTINO - MADONNINA - QUATTRO VILLE

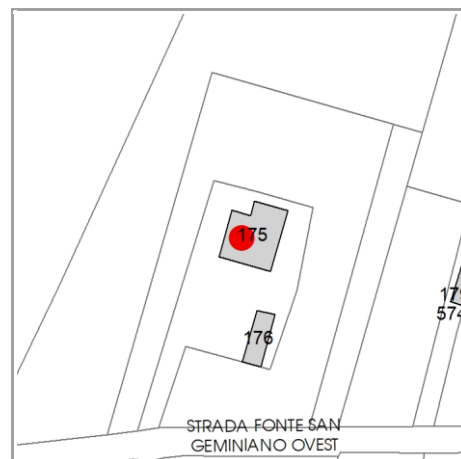
**FUNZIONE**

*Funzione principale:* residenza

*Funzione secondaria* ---

*Stato di utilizzazione:* non in uso

☒ *Edificio produttivo agricolo dismesso*



**CARATTERISTICHE DELL'EDIFICIO**

*Numero di piani:* 3

*Numero di alloggi:* 1

*Superficie abitazione (mq):* 215

*Superficie altre funzioni (mq):* 0

*Epoca di costruzione:* dal 1901 al 1945

*Tipologia edilizia storica:* **casa colonica**

☒ *Coerenza con l'impianto storico originario*

*Integrità tipologica:* originaria

*Tipo di alterazione:* ---

*Stato di conservazione:* medio

*Vincolo Monumentale D.Lgs. 42/2004:* non presente

**VALUTAZIONE**

☐ Valore Storico Architettonico

☒ Valore Storico Culturale Testimoniale

☐ Valore Storico Culturale Testimoniale - Edilizia Minore

**NOTE**



## DOCUMENTAZIONE FOTOGRAFICA

Foto censimento 1985/1987



Foto censimento 2017/2020



# CENSIMENTO PATRIMONIO EDILIZIO 2021

## TERRITORIO RURALE

N° IDENTIFICATIVO SCHEDA: 2990

Codice nucleo: 65\_175dr

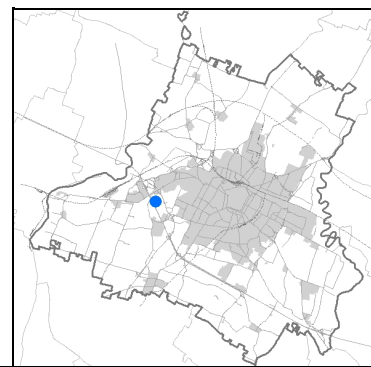
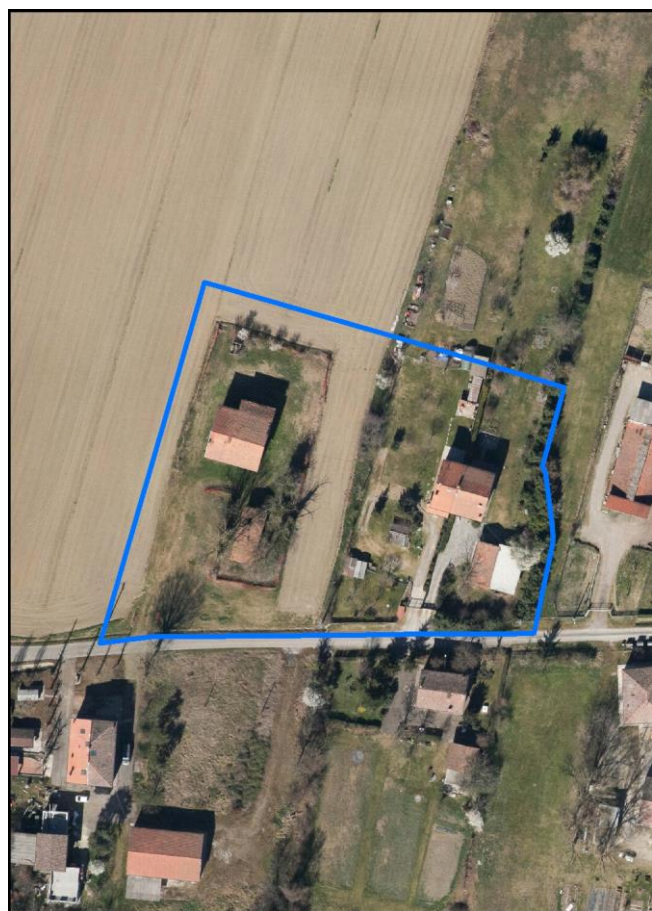


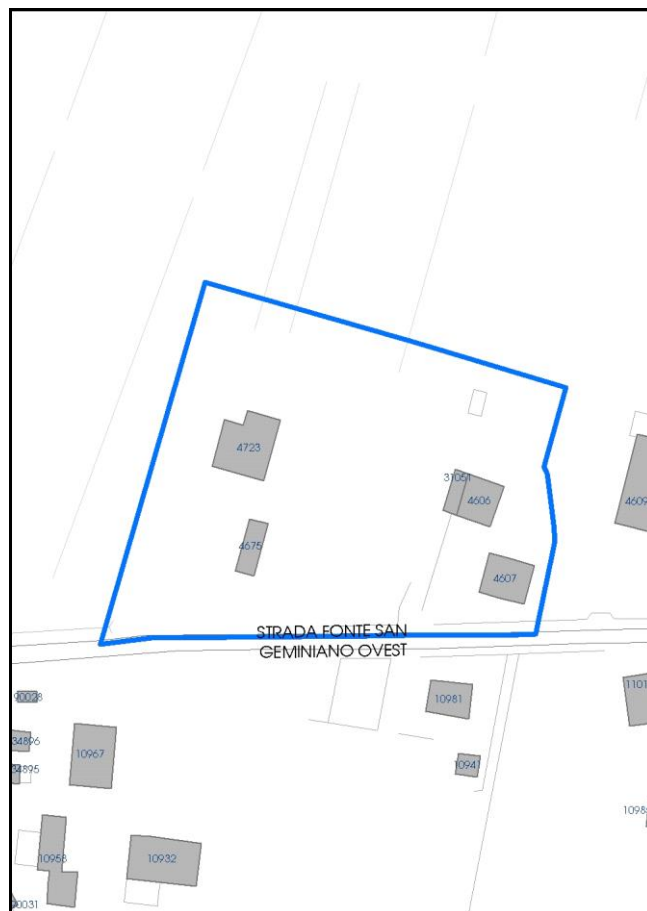
Foto aerea 2019 - C.G.R. s.p.a. Parma scala 1:5000



Foto aerea 2019 scala 1:2000



Estratto di mappa 2019 scala 1:2000



La perimetrazione del nucleo soprariportata è ai soli fini indicativi e non ha alcuna ricaduta normativa sulla base della disciplina di PUG.



Comune di Modena

**Codice nucleo: 65\_175dr**

nucleo recuperato

## LOCALIZZAZIONE

*Indirizzo:* STRADA FONTE SAN GEMINIANO OVEST

*Numero civico:* 148

*Riferimenti catastali:* Foglio: 65

*Mappale:* 175

## FUNZIONI

- |   |  |   |   |
|---|--|---|---|
| <input checked="" type="checkbox"/> Residenza   | <input checked="" type="checkbox"/> Deposito | <input type="checkbox"/> Allevamento      | <input type="checkbox"/> Centro Aziendale           |
| <input type="checkbox"/> Serra/vivaio           | <input type="checkbox"/> Agriturismo         | <input type="checkbox"/> Maneggio         | <input type="checkbox"/> Impianto di trasformazione |
| <input type="checkbox"/> Altre attività econom. | <input type="checkbox"/> Fattoria didattica  | <input type="checkbox"/> Imp. tecnologico | <input type="checkbox"/> Attività agricola residua  |

*Note:*

## DESCRIZIONE DELL'IMPIANTO INSEDIATIVO

**Impianto storico**

*Numero edifici:* 5

*Numero edifici oggetto di indagine:* 5

- ☐ Vincolo Monumentale D.Lgs. 42/2004
- ☐ Vincolo Giardino di notevole interesse
- ☐ Presenza di edifici estranei all'impianto -

*Assetto morfologico:* disposizione libera

*Elementi componenti presenti:*

- |  |  |  |  |
|--|--|--|--|
| <input checked="" type="checkbox"/> recinzione | <input checked="" type="checkbox"/> manufatto funzionale | <input type="checkbox"/> albero singolo      | <input checked="" type="checkbox"/> alberatura a macchia |
| <input type="checkbox"/> pavimentazione        | <input checked="" type="checkbox"/> siepe                | <input type="checkbox"/> alberatura a filare | <input checked="" type="checkbox"/> altro                |

*Note elementi:*

manca geometria di un edificio a nord ovest

## RELAZIONI CON IL CONTESTO TERRITORIALE

*Tipo di accesso:* ☐ accesso indiretto ☒ accesso diretto da viabilità ☐ accesso tramite stradello

*Contesto paesaggistico:*

- |  |  |
|--|--|
| <input checked="" type="checkbox"/> appartenenza ad agglomerato rurale | <input type="checkbox"/> prossimità a territorio urbanizzato     |
| <input type="checkbox"/> insediamento isolato                          | <input checked="" type="checkbox"/> prossimità ad infrastrutture |
| <input type="checkbox"/> prossimità ad area produttiva                 | <input type="checkbox"/> prossimità a corso d'acqua              |

*Criticità ambientali:* assenti

## NOTE



**SCHEDA ANALITICA EDIFICIO**

**N. 2990**

Codice nucleo: 65\_175dr

Codice edificio: 4675

**LOCALIZZAZIONE**

*Indirizzo:* STRADA FONTE SAN GEMINIANO OVEST

*civico:* 148

*Riferimenti catastali 2019*

*Foglio:* 65

*Mappale:* 176

*Quartiere:* 4 - S.FAUSTINO - MADONNINA - QUATTRO VILLE

**FUNZIONE**

*Funzione principale:* fienile

*Funzione secondaria* ---

*Stato di utilizzazione:* non in uso

☒ *Edificio produttivo agricolo dismesso*



**CARATTERISTICHE DELL'EDIFICIO**

*Numero di piani:* 2

*Numero di alloggi:* 0

*Superficie abitazione (mq):* 0

*Superficie altre funzioni (mq):* 71

*Epoca di costruzione:* dal 1901 al 1945

*Tipologia edilizia storica:* **stalla e fienile**

☒ *Coerenza con l'impianto storico originario*

*Integrità tipologica:* originaria

*Tipo di alterazione:* ---

*Stato di conservazione:* medio

*Vincolo Monumentale D.Lgs. 42/2004:* non presente

**VALUTAZIONE**

☐ Valore Storico Architettonico

☒ Valore Storico Culturale Testimoniale

☐ Valore Storico Culturale Testimoniale - Edilizia Minore

**NOTE**

## DOCUMENTAZIONE FOTOGRAFICA

Foto censimento 1985/1987



Foto censimento 2017/2020



# CENSIMENTO PATRIMONIO EDILIZIO 2021

## TERRITORIO RURALE

N° IDENTIFICATIVO SCHEDA: 2991

Codice nucleo: 65\_175dr

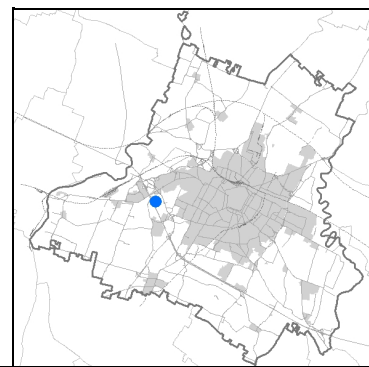
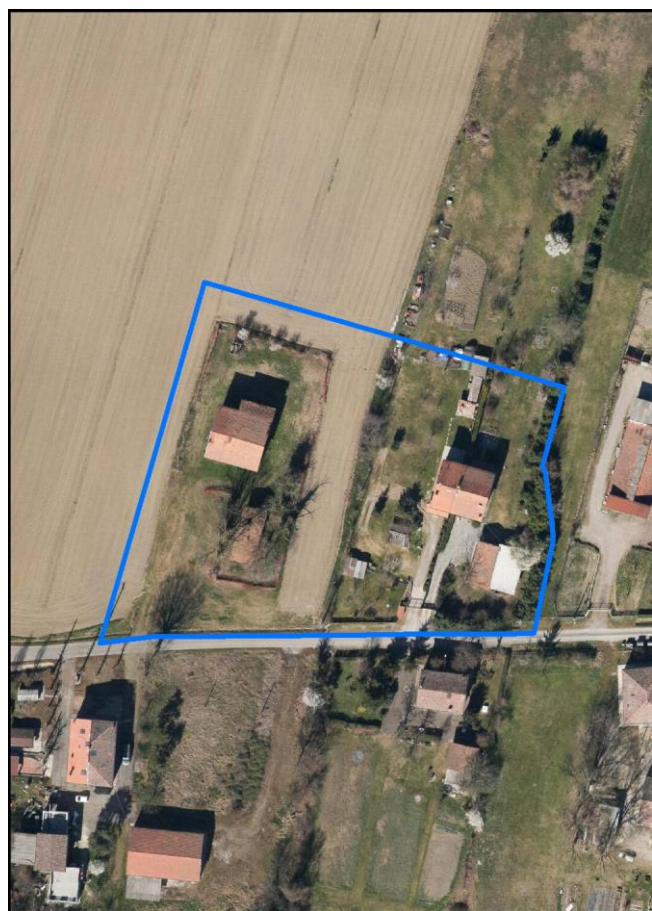


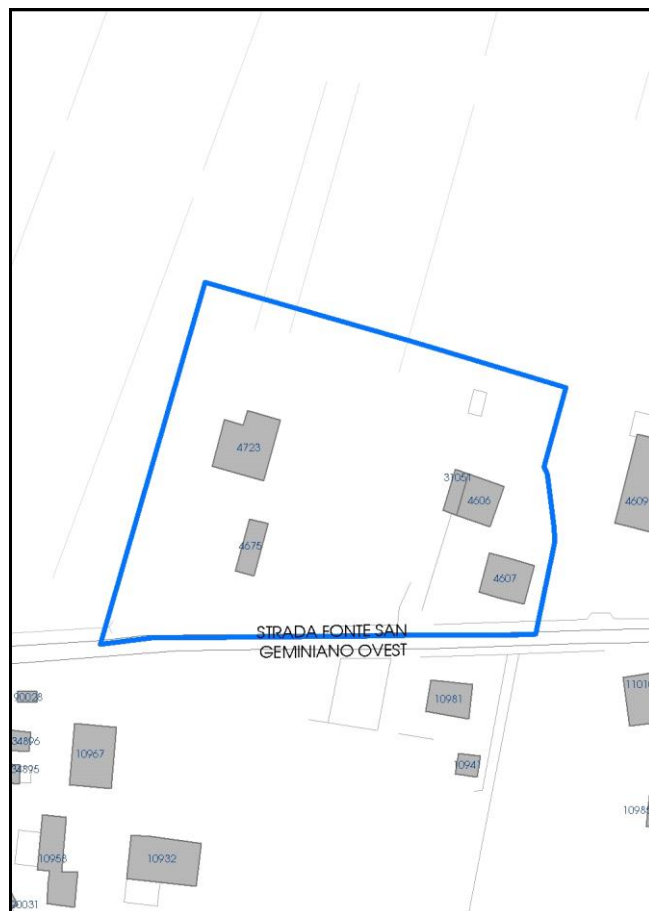
Foto aerea 2019 - C.G.R. s.p.a. Parma scala 1:5000



Foto aerea 2019 scala 1:2000



Estratto di mappa 2019 scala 1:2000



La perimetrazione del nucleo soprariportata è ai soli fini indicativi e non ha alcuna ricaduta normativa sulla base della disciplina di PUG.



Comune di Modena

**Codice nucleo: 65\_175dr**

nucleo recuperato

## LOCALIZZAZIONE

*Indirizzo:* STRADA FONTE SAN GEMINIANO OVEST

*Numero civico:* 148

*Riferimenti catastali:* Foglio: 65

*Mappale:* 175

## FUNZIONI

- |   |  |   |   |
|---|--|---|---|
| <input checked="" type="checkbox"/> Residenza   | <input checked="" type="checkbox"/> Deposito | <input type="checkbox"/> Allevamento      | <input type="checkbox"/> Centro Aziendale           |
| <input type="checkbox"/> Serra/vivaio           | <input type="checkbox"/> Agriturismo         | <input type="checkbox"/> Maneggio         | <input type="checkbox"/> Impianto di trasformazione |
| <input type="checkbox"/> Altre attività econom. | <input type="checkbox"/> Fattoria didattica  | <input type="checkbox"/> Imp. tecnologico | <input type="checkbox"/> Attività agricola residua  |

*Note:*

## DESCRIZIONE DELL'IMPIANTO INSEDIATIVO

**Impianto storico**

*Numero edifici:* 5

*Numero edifici oggetto di indagine:* 5

- ☐ Vincolo Monumentale D.Lgs. 42/2004
- ☐ Vincolo Giardino di notevole interesse
- ☐ Presenza di edifici estranei all'impianto -

*Assetto morfologico:* disposizione libera

*Elementi componenti presenti:*

- |  |  |  |  |
|--|--|--|--|
| <input checked="" type="checkbox"/> recinzione | <input checked="" type="checkbox"/> manufatto funzionale | <input type="checkbox"/> albero singolo      | <input checked="" type="checkbox"/> alberatura a macchia |
| <input type="checkbox"/> pavimentazione        | <input checked="" type="checkbox"/> siepe                | <input type="checkbox"/> alberatura a filare | <input checked="" type="checkbox"/> altro                |

*Note elementi:*

manca geometria di un edificio a nord ovest

## RELAZIONI CON IL CONTESTO TERRITORIALE

*Tipo di accesso:* ☐ accesso indiretto ☒ accesso diretto da viabilità ☐ accesso tramite stradello

*Contesto paesaggistico:*

- |  |  |
|--|--|
| <input checked="" type="checkbox"/> appartenenza ad agglomerato rurale | <input type="checkbox"/> prossimità a territorio urbanizzato     |
| <input type="checkbox"/> insediamento isolato                          | <input checked="" type="checkbox"/> prossimità ad infrastrutture |
| <input type="checkbox"/> prossimità ad area produttiva                 | <input type="checkbox"/> prossimità a corso d'acqua              |

*Criticità ambientali:* assenti

## NOTE

Comune di Modena

CENSIMENTO PATRIMONIO EDILIZIO TERRITORIO RURALE

## SCHEDA ANALITICA EDIFICIO

N. 2991

Codice nucleo: 65\_175dr

Codice edificio: 31051

### LOCALIZZAZIONE

Indirizzo: STRADA FONTE SAN GEMINIANO OVEST

civico: 148

Riferimenti catastali 2019

Foglio: 65

Mappale: 179

Quartiere: 4 - S.FAUSTINO - MADONNINA - QUATTRO VILLE

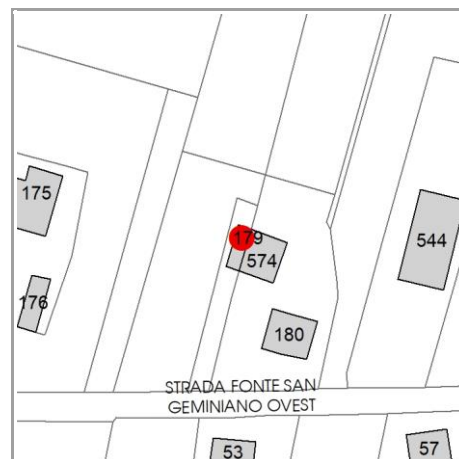
### FUNZIONE

Funzione principale: residenza

Funzione secondaria ---

Stato di utilizzazione: in uso

☐ Edificio produttivo agricolo dismesso



### CARATTERISTICHE DELL'EDIFICIO

Numero di piani: 3

Numero di alloggi: 1

Superficie abitazione (mq): 42

Superficie altre funzioni (mq): 0

Epoca di costruzione: dal 1901 al 1945

Tipologia edilizia storica: **casa colonica**

☒ Coerenza con l'impianto storico originario

Integrità tipologica: alterata

Tipo di alterazione: alterazione dell'involucro

Stato di conservazione: buono

Vincolo Monumentale D.Lgs. 42/2004: non presente

### VALUTAZIONE

☐ Valore Storico Architettonico

☒ Valore Storico Culturale Testimoniale

☐ Valore Storico Culturale Testimoniale - Edilizia Minore

### NOTE



gli edifici cod. 4606 e cod. 31051 formano un unico immobile

## DOCUMENTAZIONE FOTOGRAFICA

Foto censimento 1985/1987



Foto censimento 2017/2020





# CENSIMENTO PATRIMONIO EDILIZIO 2021

## TERRITORIO RURALE

N° IDENTIFICATIVO SCHEDA: 2992

Codice nucleo: 65\_175dr

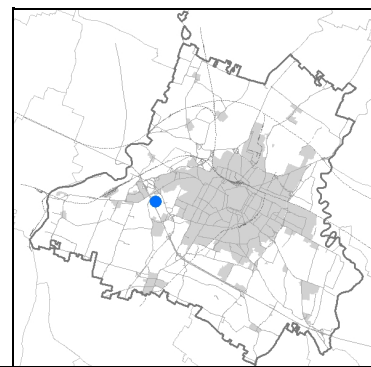
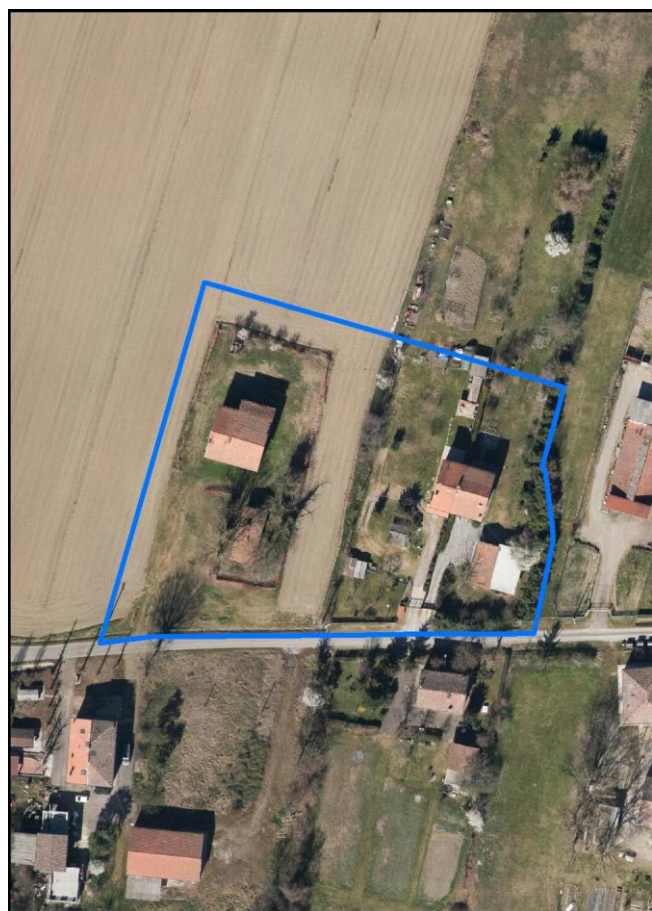


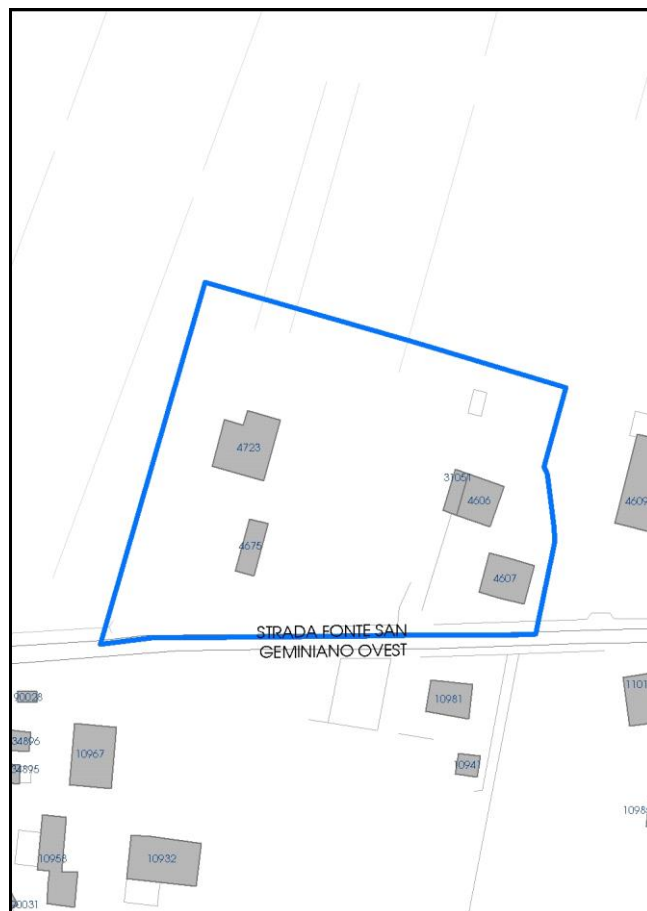
Foto aerea 2019 - C.G.R. s.p.a. Parma scala 1:5000



Foto aerea 2019 scala 1:2000



Estratto di mappa 2019 scala 1:2000



La perimetrazione del nucleo soprariportata è ai soli fini indicativi e non ha alcuna ricaduta normativa sulla base della disciplina di PUG.

Comune di Modena

**Codice nucleo: 65\_175dr**

nucleo recuperato

## LOCALIZZAZIONE

*Indirizzo:* STRADA FONTE SAN GEMINIANO OVEST

*Numero civico:* 148

*Riferimenti catastali:* Foglio: 65

*Mappale:* 175

## FUNZIONI

- |   |  |   |   |
|---|--|---|---|
| <input checked="" type="checkbox"/> Residenza   | <input checked="" type="checkbox"/> Deposito | <input type="checkbox"/> Allevamento      | <input type="checkbox"/> Centro Aziendale           |
| <input type="checkbox"/> Serra/vivaio           | <input type="checkbox"/> Agriturismo         | <input type="checkbox"/> Maneggio         | <input type="checkbox"/> Impianto di trasformazione |
| <input type="checkbox"/> Altre attività econom. | <input type="checkbox"/> Fattoria didattica  | <input type="checkbox"/> Imp. tecnologico | <input type="checkbox"/> Attività agricola residua  |

*Note:*

## DESCRIZIONE DELL'IMPIANTO INSEDIATIVO

**Impianto storico**

*Numero edifici:* 5

*Numero edifici oggetto di indagine:* 5

- ☐ Vincolo Monumentale D.Lgs. 42/2004
- ☐ Vincolo Giardino di notevole interesse
- ☐ Presenza di edifici estranei all'impianto -

*Assetto morfologico:* disposizione libera

*Elementi componenti presenti:*

- |  |  |  |  |
|--|--|--|--|
| <input checked="" type="checkbox"/> recinzione | <input checked="" type="checkbox"/> manufatto funzionale | <input type="checkbox"/> albero singolo      | <input checked="" type="checkbox"/> alberatura a macchia |
| <input type="checkbox"/> pavimentazione        | <input checked="" type="checkbox"/> siepe                | <input type="checkbox"/> alberatura a filare | <input checked="" type="checkbox"/> altro                |

*Note elementi:*

manca geometria di un edificio a nord ovest

## RELAZIONI CON IL CONTESTO TERRITORIALE

*Tipo di accesso:* ☐ accesso indiretto ☒ accesso diretto da viabilità ☐ accesso tramite stradello

*Contesto paesaggistico:*

- |  |  |
|--|--|
| <input checked="" type="checkbox"/> appartenenza ad agglomerato rurale | <input type="checkbox"/> prossimità a territorio urbanizzato     |
| <input type="checkbox"/> insediamento isolato                          | <input checked="" type="checkbox"/> prossimità ad infrastrutture |
| <input type="checkbox"/> prossimità ad area produttiva                 | <input type="checkbox"/> prossimità a corso d'acqua              |

*Criticità ambientali:* assenti

## NOTE

**SCHEDA ANALITICA EDIFICIO**

**N. 2992**

Codice nucleo: 65\_175dr

Codice edificio: 4607

**LOCALIZZAZIONE**

Indirizzo: STRADA FONTE SAN GEMINIANO OVEST

civico: 148

Riferimenti catastali 2019

Foglio: 65

Mappale: 180

Quartiere: 4 - S.FAUSTINO - MADONNINA - QUATTRO VILLE

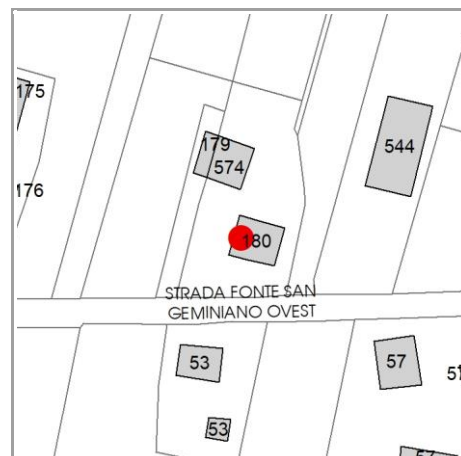
**FUNZIONE**

Funzione principale: deposito

Funzione secondaria ---

Stato di utilizzazione: in uso

☐ Edificio produttivo agricolo dismesso



**CARATTERISTICHE DELL'EDIFICIO**

Numero di piani: 2

Numero di alloggi: 0

Superficie abitazione (mq): 0

Superficie altre funzioni (mq): 132

Epoca di costruzione: dal 1901 al 1945

Tipologia edilizia storica: **stalla e fienile**

☒ Coerenza con l'impianto storico originario

Integrità tipologica: alterata

Tipo di alterazione: ampliamento

Stato di conservazione: buono

Vincolo Monumentale D.Lgs. 42/2004: non presente

**VALUTAZIONE**

☐ Valore Storico Architettonico

☒ Valore Storico Culturale Testimoniale

☐ Valore Storico Culturale Testimoniale - Edilizia Minore

**NOTE**




## DOCUMENTAZIONE FOTOGRAFICA

Foto censimento 1985/1987



Foto censimento 2017/2020



# CENSIMENTO PATRIMONIO EDILIZIO 2021

## TERRITORIO RURALE

N° IDENTIFICATIVO SCHEDA: 2993


Codice nucleo: 65\_898dr



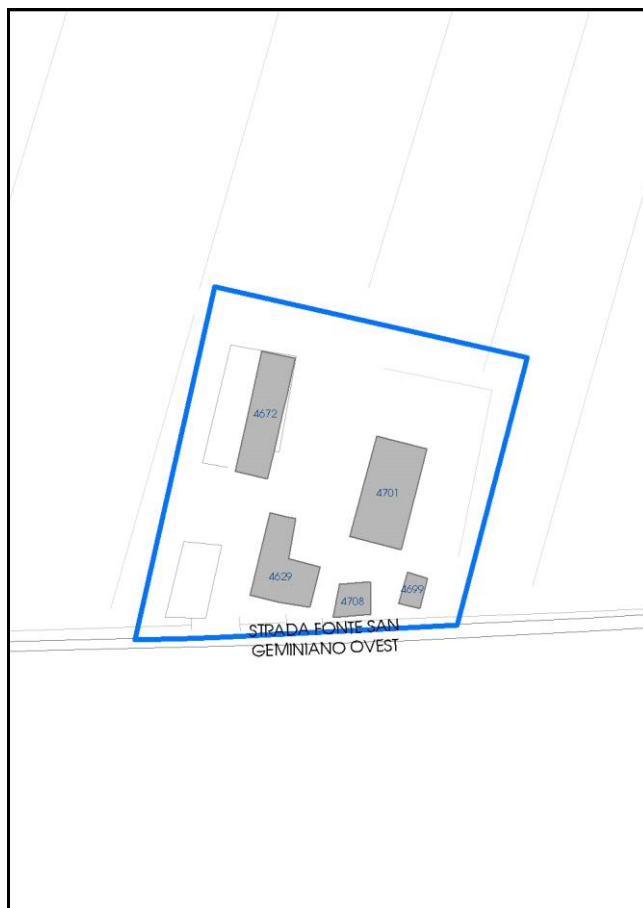
Foto aerea 2019 - C.G.R. s.p.a. Parma scala 1:5000



Foto aerea 2019 scala 1:2000



Estratto di mappa 2019 scala 1:2000



La perimetrazione del nucleo soprariportata è ai soli fini indicativi e non ha alcuna ricaduta normativa sulla base della disciplina di PUG.

Comune di Modena

**Codice nucleo: 65\_898dr**

nucleo recuperato

## LOCALIZZAZIONE

*Indirizzo:* STRADA FONTE SAN GEMINIANO OVEST

*Numero civico:*

*Riferimenti catastali:* Foglio: 65

*Mappale:* 898

## FUNZIONI

- |   |   |   |   |
|---|---|---|---|
| <input type="checkbox"/> Residenza              | <input type="checkbox"/> Deposito           | <input type="checkbox"/> Allevamento      | <input type="checkbox"/> Centro Aziendale           |
| <input type="checkbox"/> Serra/vivaio           | <input type="checkbox"/> Agriturismo        | <input type="checkbox"/> Maneggio         | <input type="checkbox"/> Impianto di trasformazione |
| <input type="checkbox"/> Altre attività econom. | <input type="checkbox"/> Fattoria didattica | <input type="checkbox"/> Imp. tecnologico | <input type="checkbox"/> Attività agricola residua  |

*Note:*

## DESCRIZIONE DELL'IMPIANTO INSEDIATIVO

**Impianto storico**

*Numero edifici:* 5

*Numero edifici oggetto di indagine:* 3

- ☐ Vincolo Monumentale D.Lgs. 42/2004
- ☐ Vincolo Giardino di notevole interesse
- ☐ Presenza di edifici estranei all'impianto -

*Assetto morfologico:* disposizione libera

*Elementi componenti presenti:*

- |   |   |  |  |
|---|---|--|--|
| <input type="checkbox"/> recinzione     | <input type="checkbox"/> manufatto funzionale | <input type="checkbox"/> albero singolo      | <input checked="" type="checkbox"/> alberatura a macchia |
| <input type="checkbox"/> pavimentazione | <input type="checkbox"/> siepe                | <input type="checkbox"/> alberatura a filare | <input type="checkbox"/> altro                           |

*Note elementi:*

## RELAZIONI CON IL CONTESTO TERRITORIALE

*Tipo di accesso:* ☐ accesso indiretto ☒ accesso diretto da viabilità ☐ accesso tramite stradello

*Contesto paesaggistico:*

- |   |  |
|---|--|
| <input type="checkbox"/> appartenenza ad agglomerato rurale | <input type="checkbox"/> prossimità a territorio urbanizzato     |
| <input checked="" type="checkbox"/> insediamento isolato    | <input checked="" type="checkbox"/> prossimità ad infrastrutture |
| <input type="checkbox"/> prossimità ad area produttiva      | <input type="checkbox"/> prossimità a corso d'acqua              |

*Criticità ambientali:* assenti

## NOTE



**SCHEDA ANALITICA EDIFICIO**

**N. 2993**

Codice nucleo: 65\_898dr

Codice edificio: 4629

**LOCALIZZAZIONE**

Indirizzo: STRADA FONTE SAN GEMINIANO OVEST

civico:

Riferimenti catastali 2019

Foglio: 65 Mappale: 184

Quartiere: 4 - S.FAUSTINO - MADONNINA - QUATTRO VILLE

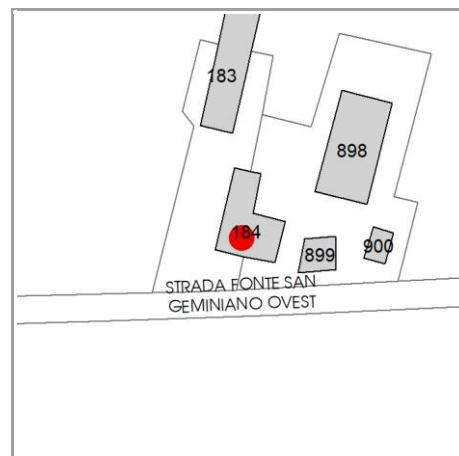
**FUNZIONE**

Funzione principale: residenza

Funzione secondaria ---

Stato di utilizzazione: non in uso

☐ Edificio produttivo agricolo dismesso



**CARATTERISTICHE DELL'EDIFICIO**

Numero di piani: 1

Numero di alloggi: 0

Superficie abitazione (mq): 264

Superficie altre funzioni (mq): 0

Epoca di costruzione: fino al 1800

Tipologia edilizia storica: **casa colonica**

☒ Coerenza con l'impianto storico originario

Integrità tipologica: originaria

Tipo di alterazione: ---

Stato di conservazione: rudere

Vincolo Monumentale D.Lgs. 42/2004: non presente

**VALUTAZIONE**

☐ Valore Storico Architettonico

☒ Valore Storico Culturale Testimoniale

☐ Valore Storico Culturale Testimoniale - Edilizia Minore

**NOTE**

## DOCUMENTAZIONE FOTOGRAFICA

Foto censimento 1985/1987



Foto censimento 2017/2020



# CENSIMENTO PATRIMONIO EDILIZIO 2021

## TERRITORIO RURALE

N° IDENTIFICATIVO SCHEDA: 2994


Codice nucleo: 65\_898dr



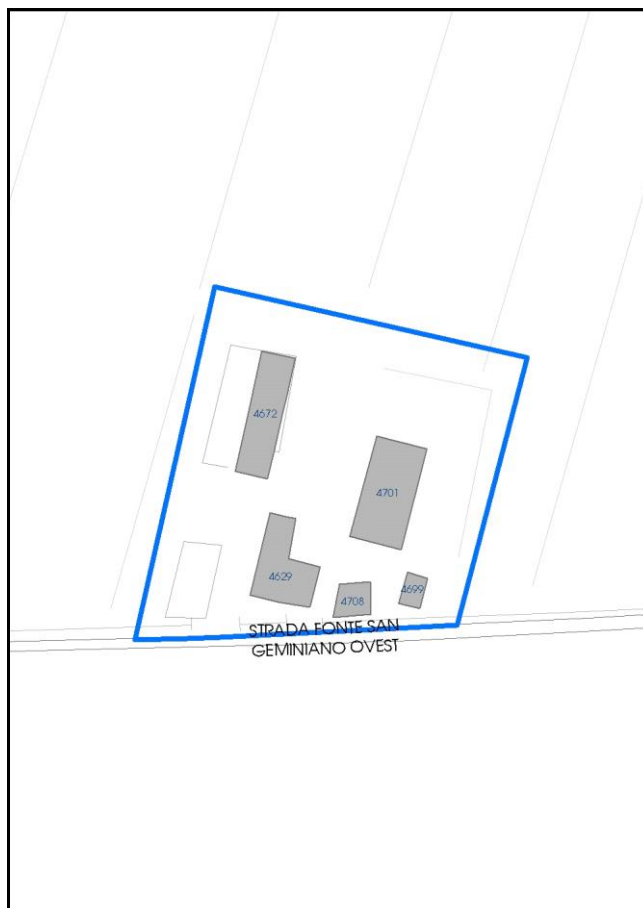
Foto aerea 2019 - C.G.R. s.p.a. Parma scala 1:5000



Foto aerea 2019 scala 1: 2000



Estratto di mappa 2019 scala 1: 2000



La perimetrazione del nucleo soprariportata è ai soli fini indicativi e non ha alcuna ricaduta normativa sulla base della disciplina di PUG.



Comune di Modena

**Codice nucleo: 65\_898dr**

nucleo recuperato

## LOCALIZZAZIONE

*Indirizzo:* STRADA FONTE SAN GEMINIANO OVEST

*Numero civico:*

*Riferimenti catastali:* Foglio: 65

*Mappale:* 898

## FUNZIONI

- |   |   |   |   |
|---|---|---|---|
| <input type="checkbox"/> Residenza              | <input type="checkbox"/> Deposito           | <input type="checkbox"/> Allevamento      | <input type="checkbox"/> Centro Aziendale           |
| <input type="checkbox"/> Serra/vivaio           | <input type="checkbox"/> Agriturismo        | <input type="checkbox"/> Maneggio         | <input type="checkbox"/> Impianto di trasformazione |
| <input type="checkbox"/> Altre attività econom. | <input type="checkbox"/> Fattoria didattica | <input type="checkbox"/> Imp. tecnologico | <input type="checkbox"/> Attività agricola residua  |

*Note:*

## DESCRIZIONE DELL'IMPIANTO INSEDIATIVO

**Impianto storico**

*Numero edifici:* 5

*Numero edifici oggetto di indagine:* 3

- ☐ Vincolo Monumentale D.Lgs. 42/2004
- ☐ Vincolo Giardino di notevole interesse
- ☐ Presenza di edifici estranei all'impianto -

*Assetto morfologico:* disposizione libera

*Elementi componenti presenti:*

- |   |   |  |  |
|---|---|--|--|
| <input type="checkbox"/> recinzione     | <input type="checkbox"/> manufatto funzionale | <input type="checkbox"/> albero singolo      | <input checked="" type="checkbox"/> alberatura a macchia |
| <input type="checkbox"/> pavimentazione | <input type="checkbox"/> siepe                | <input type="checkbox"/> alberatura a filare | <input type="checkbox"/> altro                           |

*Note elementi:*

## RELAZIONI CON IL CONTESTO TERRITORIALE

*Tipo di accesso:* ☐ accesso indiretto ☒ accesso diretto da viabilità ☐ accesso tramite stradello

*Contesto paesaggistico:*

- |   |  |
|---|--|
| <input type="checkbox"/> appartenenza ad agglomerato rurale | <input type="checkbox"/> prossimità a territorio urbanizzato     |
| <input checked="" type="checkbox"/> insediamento isolato    | <input checked="" type="checkbox"/> prossimità ad infrastrutture |
| <input type="checkbox"/> prossimità ad area produttiva      | <input type="checkbox"/> prossimità a corso d'acqua              |

*Criticità ambientali:* assenti

## NOTE

**SCHEDA ANALITICA EDIFICIO**

**N. 2994**

Codice nucleo: 65\_898dr

Codice edificio: 4701

**LOCALIZZAZIONE**

Indirizzo: STRADA FONTE SAN GEMINIANO OVEST

civico:

Riferimenti catastali 2019

Foglio: 65

Mappale: 898

Quartiere: 4 - S.FAUSTINO - MADONNINA - QUATTRO VILLE

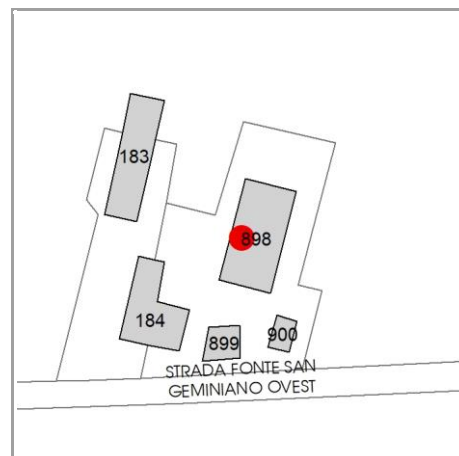
**FUNZIONE**

Funzione principale: fienile

Funzione secondaria ---

Stato di utilizzazione: non in uso

☒ Edificio produttivo agricolo dismesso



**CARATTERISTICHE DELL'EDIFICIO**

Numero di piani: 2

Numero di alloggi: 0

Superficie abitazione (mq): 0

Superficie altre funzioni (mq): 384

Epoca di costruzione: dal 1801 al 1900

Tipologia edilizia storica: **stalla e fienile**

☒ Coerenza con l'impianto storico originario

Integrità tipologica: originaria

Tipo di alterazione: ---

Stato di conservazione: scarso

Vincolo Monumentale D.Lgs. 42/2004: non presente

**VALUTAZIONE**

☐ Valore Storico Architettonico

☒ Valore Storico Culturale Testimoniale

☐ Valore Storico Culturale Testimoniale - Edilizia Minore

**NOTE**

## DOCUMENTAZIONE FOTOGRAFICA

Foto censimento 1985/1987



Foto censimento 2017/2020





# CENSIMENTO PATRIMONIO EDILIZIO 2021

## TERRITORIO RURALE

N° IDENTIFICATIVO SCHEDA: 2995

Codice nucleo: 65\_898dr

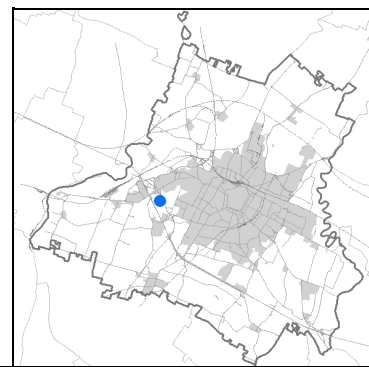



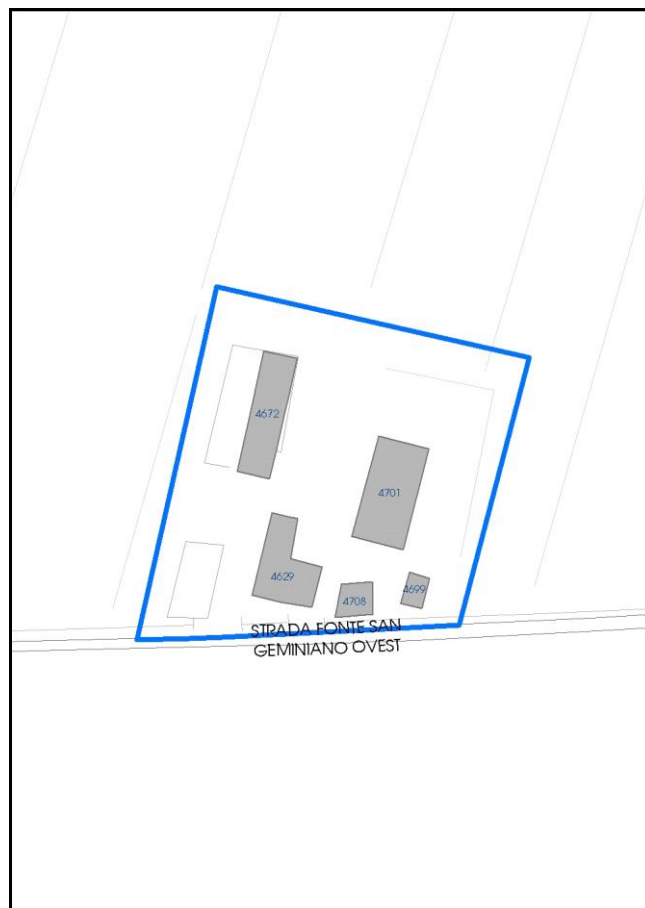
Foto aerea 2019 - C.G.R. s.p.a. Parma scala 1:5000



Foto aerea 2019 scala 1:2000



Estratto di mappa 2019 scala 1:2000



La perimetrazione del nucleo soprariportata è ai soli fini indicativi e non ha alcuna ricaduta normativa sulla base della disciplina di PUG.

Comune di Modena

**Codice nucleo: 65\_898dr**

nucleo recuperato

## LOCALIZZAZIONE

*Indirizzo:* STRADA FONTE SAN GEMINIANO OVEST

*Numero civico:*

*Riferimenti catastali:* Foglio: 65

*Mappale:* 898

## FUNZIONI

- |   |   |   |   |
|---|---|---|---|
| <input type="checkbox"/> Residenza              | <input type="checkbox"/> Deposito           | <input type="checkbox"/> Allevamento      | <input type="checkbox"/> Centro Aziendale           |
| <input type="checkbox"/> Serra/vivaio           | <input type="checkbox"/> Agriturismo        | <input type="checkbox"/> Maneggio         | <input type="checkbox"/> Impianto di trasformazione |
| <input type="checkbox"/> Altre attività econom. | <input type="checkbox"/> Fattoria didattica | <input type="checkbox"/> Imp. tecnologico | <input type="checkbox"/> Attività agricola residua  |

*Note:*

## DESCRIZIONE DELL'IMPIANTO INSEDIATIVO

**Impianto storico**

*Numero edifici:* 5

*Numero edifici oggetto di indagine:* 3

- ☐ Vincolo Monumentale D.Lgs. 42/2004
- ☐ Vincolo Giardino di notevole interesse
- ☐ Presenza di edifici estranei all'impianto -

*Assetto morfologico:* disposizione libera

*Elementi componenti presenti:*

- |   |   |  |  |
|---|---|--|--|
| <input type="checkbox"/> recinzione     | <input type="checkbox"/> manufatto funzionale | <input type="checkbox"/> albero singolo      | <input checked="" type="checkbox"/> alberatura a macchia |
| <input type="checkbox"/> pavimentazione | <input type="checkbox"/> siepe                | <input type="checkbox"/> alberatura a filare | <input type="checkbox"/> altro                           |

*Note elementi:*

## RELAZIONI CON IL CONTESTO TERRITORIALE

*Tipo di accesso:* ☐ accesso indiretto ☒ accesso diretto da viabilità ☐ accesso tramite stradello

*Contesto paesaggistico:*

- |   |  |
|---|--|
| <input type="checkbox"/> appartenenza ad agglomerato rurale | <input type="checkbox"/> prossimità a territorio urbanizzato     |
| <input checked="" type="checkbox"/> insediamento isolato    | <input checked="" type="checkbox"/> prossimità ad infrastrutture |
| <input type="checkbox"/> prossimità ad area produttiva      | <input type="checkbox"/> prossimità a corso d'acqua              |

*Criticità ambientali:* assenti

## NOTE

**SCHEDA ANALITICA EDIFICIO**

**N. 2995**

Codice nucleo: 65\_898dr

Codice edificio: 4708

**LOCALIZZAZIONE**

*Indirizzo:* STRADA FONTE SAN GEMINIANO OVEST

*civico:*

*Riferimenti catastali 2019*

*Foglio:* 65

*Mappale:* 899

*Quartiere:* 4 - S.FAUSTINO - MADONNINA - QUATTRO VILLE

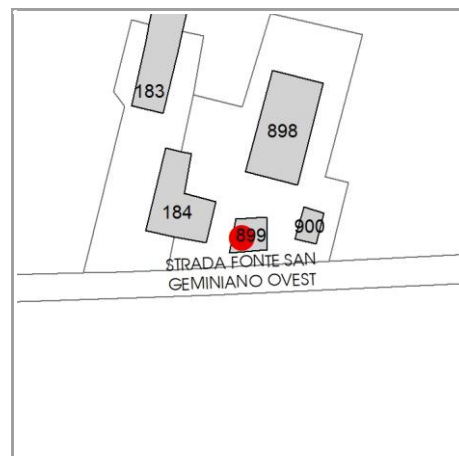
**FUNZIONE**

*Funzione principale:* residenza

*Funzione secondaria* ---

*Stato di utilizzazione:* non in uso

☐ *Edificio produttivo agricolo dismesso*



**CARATTERISTICHE DELL'EDIFICIO**

*Numero di piani:* 1

*Numero di alloggi:* 0

*Superficie abitazione (mq):* 80

*Superficie altre funzioni (mq):* 0

*Epoca di costruzione:* dal 1801 al 1900

*Tipologia edilizia storica:* **casa colonica**

☒ *Coerenza con l'impianto storico originario*

*Integrità tipologica:* originaria

*Tipo di alterazione:* ---

*Stato di conservazione:* rudere

*Vincolo Monumentale D.Lgs. 42/2004:* non presente

**VALUTAZIONE**

☐ Valore Storico Architettonico

☒ Valore Storico Culturale Testimoniale

☐ Valore Storico Culturale Testimoniale - Edilizia Minore

**NOTE**



## DOCUMENTAZIONE FOTOGRAFICA

Foto censimento 1985/1987



Foto censimento 2017/2020



# CENSIMENTO PATRIMONIO EDILIZIO 2021

## TERRITORIO RURALE

N° IDENTIFICATIVO SCHEDA: 2996

Codice nucleo: 65\_175dr

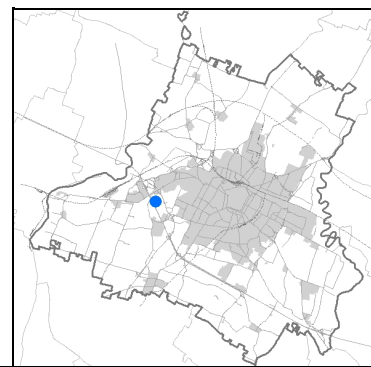
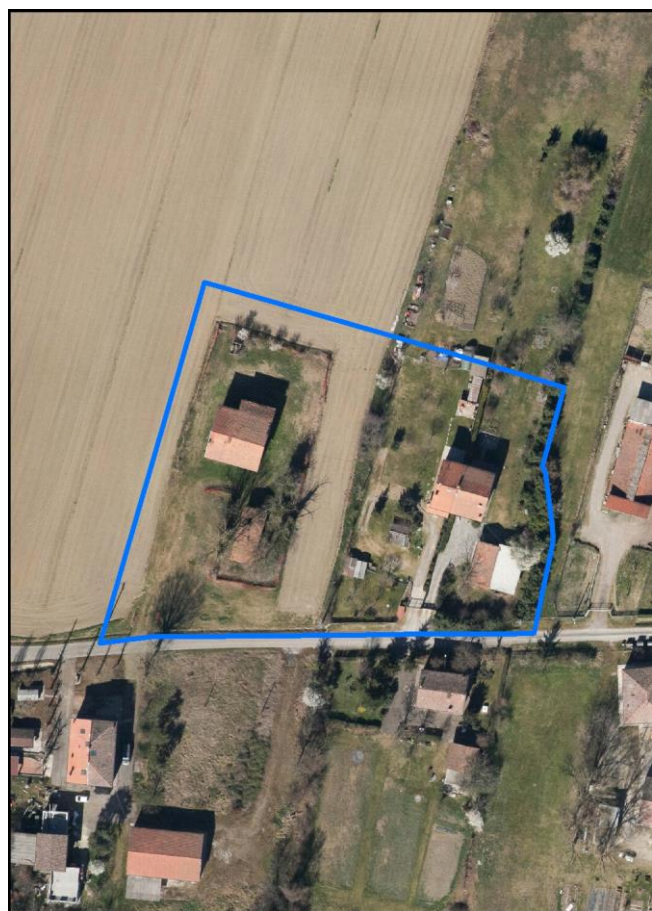


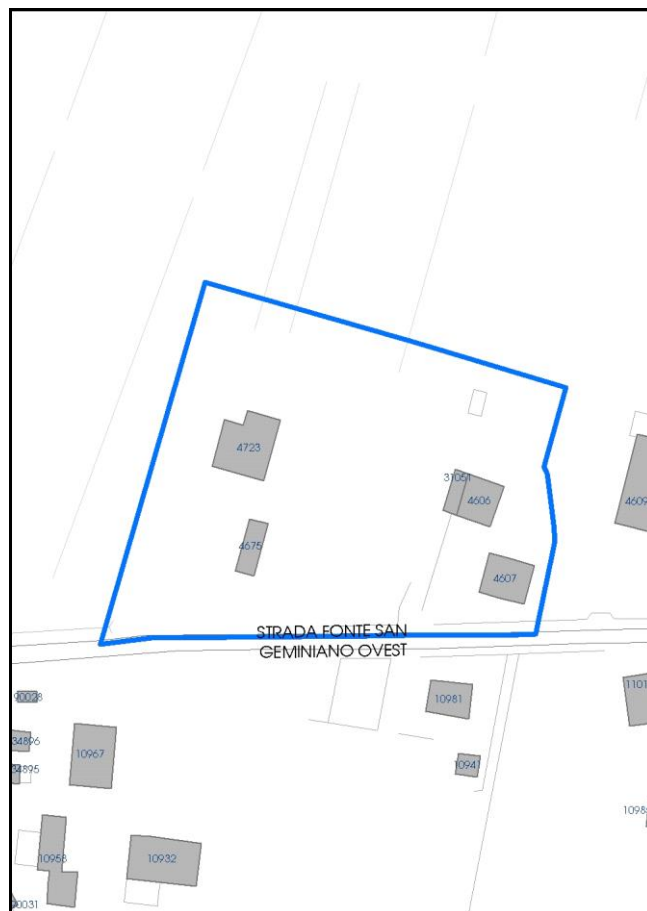
Foto aerea 2019 - C.G.R. s.p.a. Parma scala 1:5000



Foto aerea 2019 scala 1:2000



Estratto di mappa 2019 scala 1:2000



La perimetrazione del nucleo soprariportata è ai soli fini indicativi e non ha alcuna ricaduta normativa sulla base della disciplina di PUG.



Comune di Modena

**Codice nucleo: 65\_175dr**

nucleo recuperato

## LOCALIZZAZIONE

*Indirizzo:* STRADA FONTE SAN GEMINIANO OVEST

*Numero civico:* 148

*Riferimenti catastali:* Foglio: 65

*Mappale:* 175

## FUNZIONI

- |   |  |   |   |
|---|--|---|---|
| <input checked="" type="checkbox"/> Residenza   | <input checked="" type="checkbox"/> Deposito | <input type="checkbox"/> Allevamento      | <input type="checkbox"/> Centro Aziendale           |
| <input type="checkbox"/> Serra/vivaio           | <input type="checkbox"/> Agriturismo         | <input type="checkbox"/> Maneggio         | <input type="checkbox"/> Impianto di trasformazione |
| <input type="checkbox"/> Altre attività econom. | <input type="checkbox"/> Fattoria didattica  | <input type="checkbox"/> Imp. tecnologico | <input type="checkbox"/> Attività agricola residua  |

*Note:*

## DESCRIZIONE DELL'IMPIANTO INSEDIATIVO

**Impianto storico**

*Numero edifici:* 5

*Numero edifici oggetto di indagine:* 5

- ☐ Vincolo Monumentale D.Lgs. 42/2004
- ☐ Vincolo Giardino di notevole interesse
- ☐ Presenza di edifici estranei all'impianto -

*Assetto morfologico:* disposizione libera

*Elementi componenti presenti:*

- |  |  |  |  |
|--|--|--|--|
| <input checked="" type="checkbox"/> recinzione | <input checked="" type="checkbox"/> manufatto funzionale | <input type="checkbox"/> albero singolo      | <input checked="" type="checkbox"/> alberatura a macchia |
| <input type="checkbox"/> pavimentazione        | <input checked="" type="checkbox"/> siepe                | <input type="checkbox"/> alberatura a filare | <input checked="" type="checkbox"/> altro                |

*Note elementi:*

manca geometria di un edificio a nord ovest

## RELAZIONI CON IL CONTESTO TERRITORIALE

*Tipo di accesso:* ☐ accesso indiretto ☒ accesso diretto da viabilità ☐ accesso tramite stradello

*Contesto paesaggistico:*

- |  |  |
|--|--|
| <input checked="" type="checkbox"/> appartenenza ad agglomerato rurale | <input type="checkbox"/> prossimità a territorio urbanizzato     |
| <input type="checkbox"/> insediamento isolato                          | <input checked="" type="checkbox"/> prossimità ad infrastrutture |
| <input type="checkbox"/> prossimità ad area produttiva                 | <input type="checkbox"/> prossimità a corso d'acqua              |

*Criticità ambientali:* assenti

## NOTE



**SCHEDA ANALITICA EDIFICIO**

**N. 2996**

Codice nucleo: 65\_175dr

Codice edificio: 4606

**LOCALIZZAZIONE**

Indirizzo: STRADA FONTE SAN GEMINIANO OVEST

civico: 148

Riferimenti catastali 2019

Foglio: 65

Mappale: 574

Quartiere: 4 - S.FAUSTINO - MADONNINA - QUATTRO VILLE

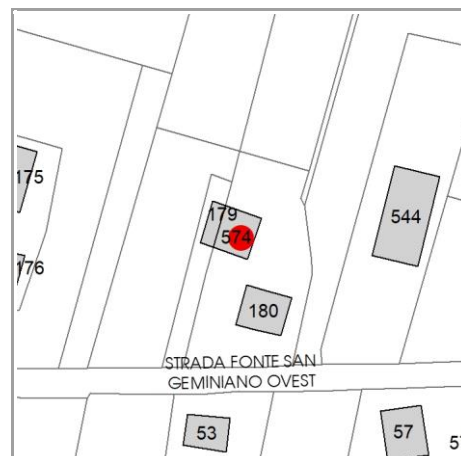
**FUNZIONE**

Funzione principale: residenza

Funzione secondaria ---

Stato di utilizzazione: in uso

☐ Edificio produttivo agricolo dismesso



**CARATTERISTICHE DELL'EDIFICIO**

Numero di piani: 2

Numero di alloggi: 1

Superficie abitazione (mq): 110

Superficie altre funzioni (mq): 0

Epoca di costruzione: dal 1901 al 1945

Tipologia edilizia storica: **stalla e fienile**

☒ Coerenza con l'impianto storico originario

Integrità tipologica: alterata

Tipo di alterazione: alterazione dell'involucro

Stato di conservazione: buono

Vincolo Monumentale D.Lgs. 42/2004: non presente

**VALUTAZIONE**

☐ Valore Storico Architettonico

☒ Valore Storico Culturale Testimoniale

☐ Valore Storico Culturale Testimoniale - Edilizia Minore


**NOTE**

gli edifici cod. 4606 e cod. 31051 formano un unico immobile

## DOCUMENTAZIONE FOTOGRAFICA

Foto censimento 1985/1987

Foto censimento 2017/2020



# CENSIMENTO PATRIMONIO EDILIZIO 2021

## TERRITORIO RURALE

N° IDENTIFICATIVO SCHEDA: 2997

Codice nucleo: 67\_56nd

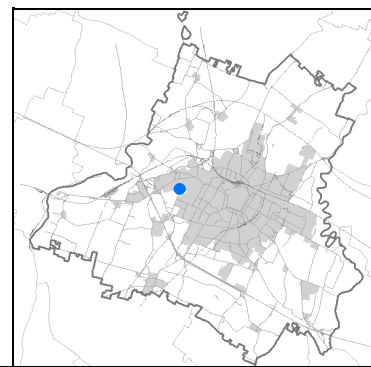


Foto aerea 2019 - C.G.R. s.p.a. Parma scala 1:5000

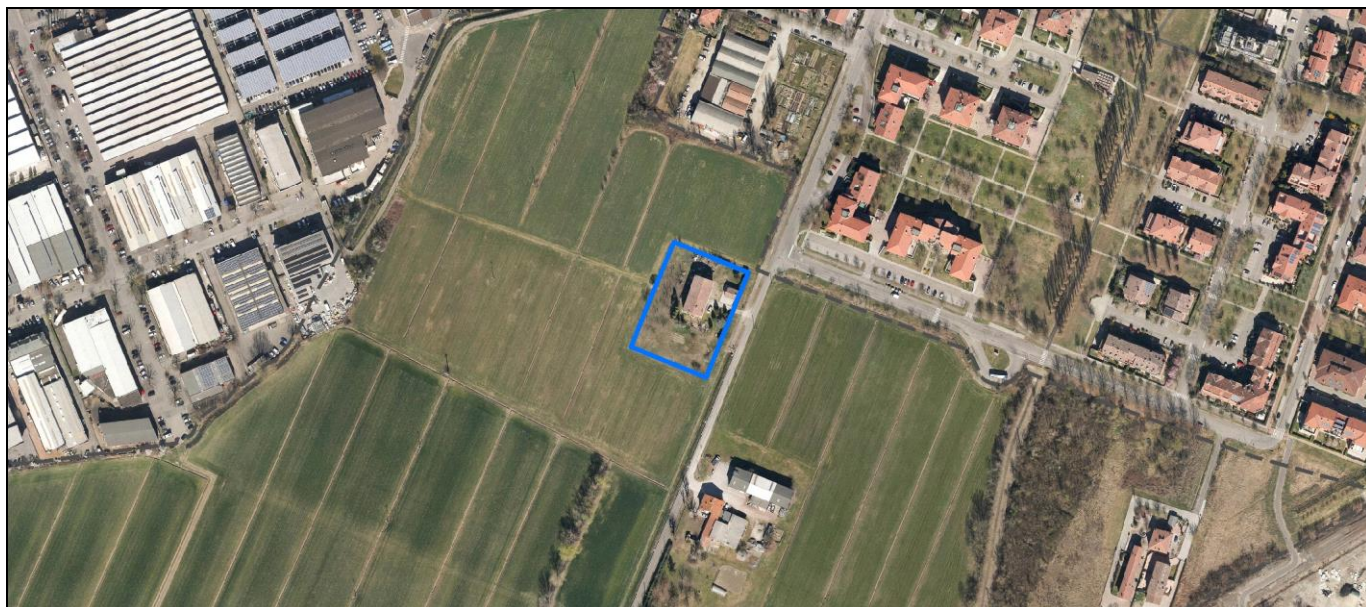
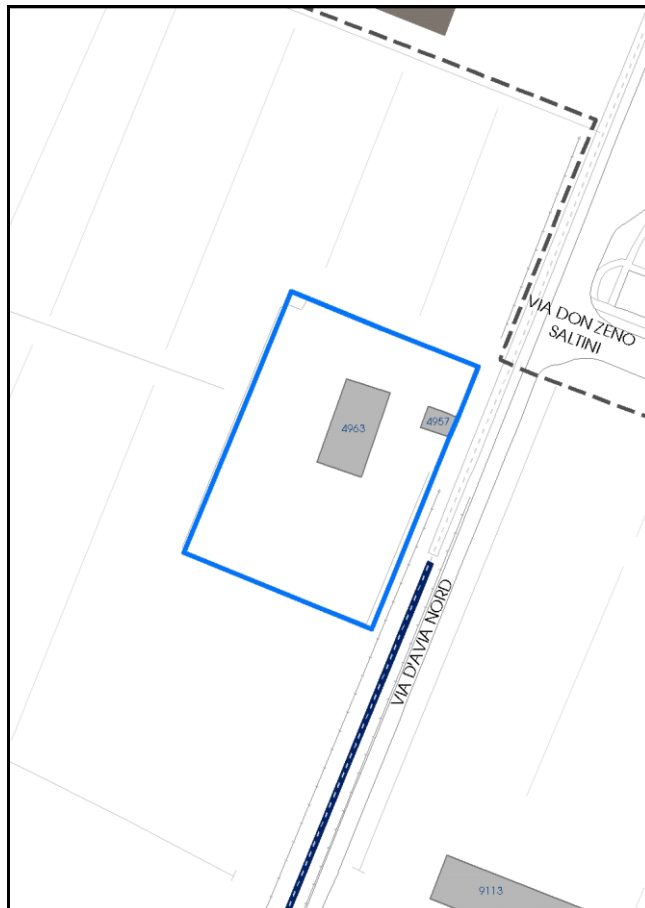


Foto aerea 2019 scala 1:2000



Estratto di mappa 2019 scala 1:2000



La perimetrazione del nucleo soprariportata è ai soli fini indicativi e non ha alcuna ricaduta normativa sulla base della disciplina di PUG.



Comune di Modena

**Codice nucleo: 67\_56nd**

nucleo recuperato

## LOCALIZZAZIONE

Indirizzo: VIA D'AVIA NORD

Numero civico: 26

Riferimenti catastali: Foglio: 67

Mappale: 56

## FUNZIONI

- |   |  |   |   |
|---|--|---|---|
| <input checked="" type="checkbox"/> Residenza   | <input checked="" type="checkbox"/> Deposito | <input type="checkbox"/> Allevamento      | <input type="checkbox"/> Centro Aziendale           |
| <input type="checkbox"/> Serra/vivaio           | <input type="checkbox"/> Agriturismo         | <input type="checkbox"/> Maneggio         | <input type="checkbox"/> Impianto di trasformazione |
| <input type="checkbox"/> Altre attività econom. | <input type="checkbox"/> Fattoria didattica  | <input type="checkbox"/> Imp. tecnologico | <input type="checkbox"/> Attività agricola residua  |

Note:

## DESCRIZIONE DELL'IMPIANTO INSEDIATIVO

Impianto storico

Numero edifici: 2

Numero edifici oggetto di indagine: 2

- ☐ Vincolo Monumentale D.Lgs. 42/2004
- ☐ Vincolo Giardino di notevole interesse
- ☐ Presenza di edifici estranei all'impianto -

Assetto morfologico: corte aperta

Elementi componenti presenti:

- |  |   |  |  |
|--|---|--|--|
| <input checked="" type="checkbox"/> recinzione     | <input type="checkbox"/> manufatto funzionale | <input type="checkbox"/> albero singolo      | <input checked="" type="checkbox"/> alberatura a macchia |
| <input checked="" type="checkbox"/> pavimentazione | <input checked="" type="checkbox"/> siepe     | <input type="checkbox"/> alberatura a filare | <input type="checkbox"/> altro                           |

Note elementi:

## RELAZIONI CON IL CONTESTO TERRITORIALE

Tipo di accesso: ☐ accesso indiretto ☒ accesso diretto da viabilità ☐ accesso tramite stradello

Contesto paesaggistico:

- |   |   |
|---|---|
| <input type="checkbox"/> appartenenza ad agglomerato rurale | <input checked="" type="checkbox"/> prossimità a territorio urbanizzato |
| <input checked="" type="checkbox"/> insediamento isolato    | <input type="checkbox"/> prossimità ad infrastrutture                   |
| <input type="checkbox"/> prossimità ad area produttiva      | <input type="checkbox"/> prossimità a corso d'acqua                     |

Criticità ambientali: assenti

## NOTE

**SCHEDA ANALITICA EDIFICIO**

**N. 2997**

Codice nucleo: 67\_56nd

Codice edificio: 4963

**LOCALIZZAZIONE**

Indirizzo: VIA D'AVIA NORD

civico: 26

Riferimenti catastali 2019

Foglio: 67 Mappale: 56

Quartiere: 4 - S.FAUSTINO - MADONNINA - QUATTRO VILLE

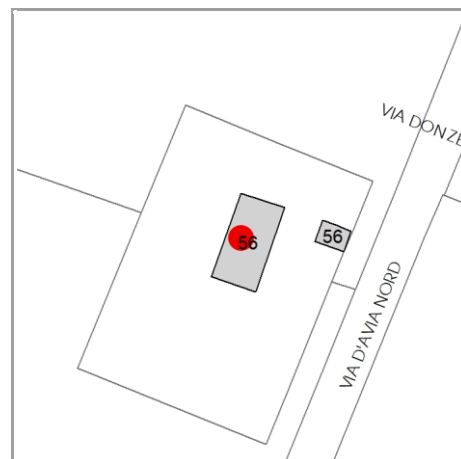
**FUNZIONE**

Funzione principale: residenza

Funzione secondaria deposito

Stato di utilizzazione: in uso

☐ Edificio produttivo agricolo dismesso



**CARATTERISTICHE DELL'EDIFICIO**

Numero di piani: 3

Numero di alloggi: 2

Superficie abitazione (mq): 285

Superficie altre funzioni (mq): 0

Epoca di costruzione: dal 1901 al 1945

Tipologia edilizia storica: **edificio a porta morta**

☒ Coerenza con l'impianto storico originario

Integrità tipologica: originaria

Tipo di alterazione: ---

Stato di conservazione: buono

Vincolo Monumentale D.Lgs. 42/2004: non presente

**VALUTAZIONE**

☐ Valore Storico Architettonico

☒ Valore Storico Culturale Testimoniale

☐ Valore Storico Culturale Testimoniale - Edilizia Minore

**NOTE**

## DOCUMENTAZIONE FOTOGRAFICA

Foto censimento 1985/1987



Foto censimento 2017/2020





# CENSIMENTO PATRIMONIO EDILIZIO 2021

## TERRITORIO RURALE

N° IDENTIFICATIVO SCHEDA: 2998

Codice nucleo: 67\_56nd



Foto aerea 2019 - C.G.R. s.p.a. Parma scala 1:5000

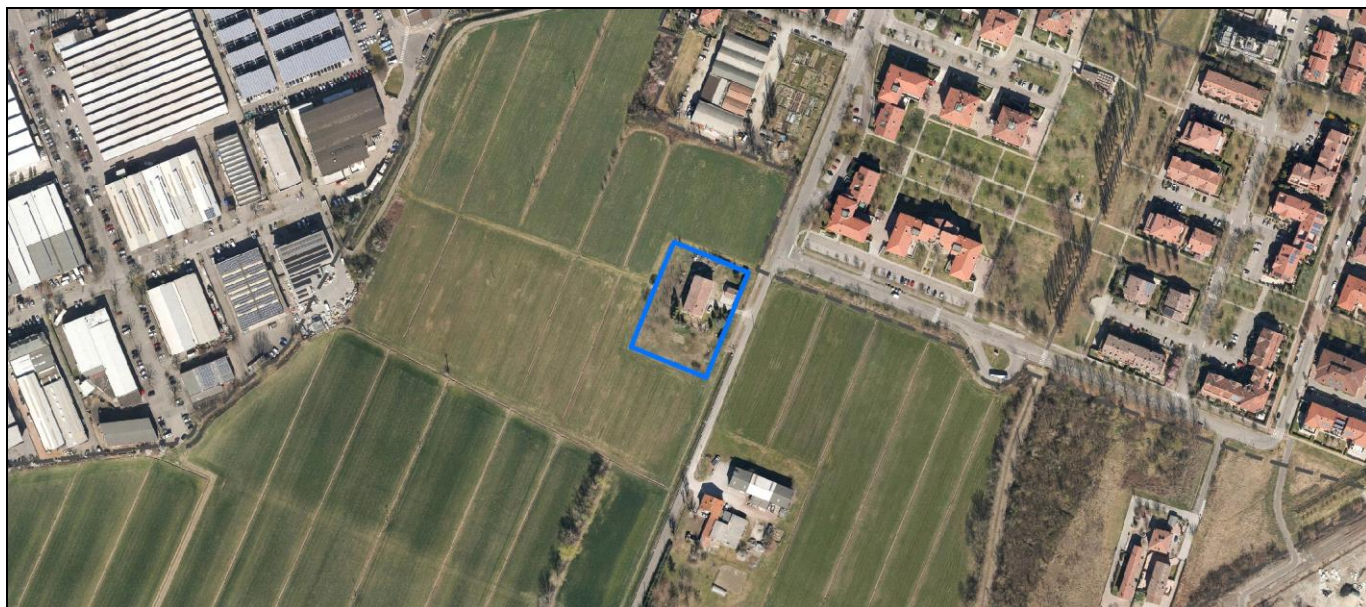
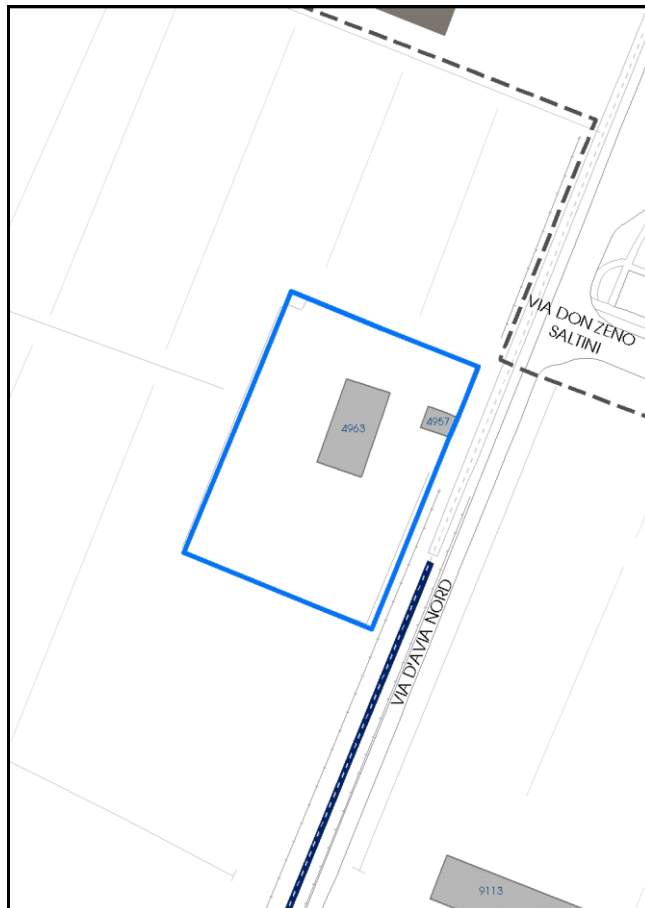


Foto aerea 2019 scala 1:2000



Estratto di mappa 2019 scala 1:2000



La perimetrazione del nucleo soprariportata è ai soli fini indicativi e non ha alcuna ricaduta normativa sulla base della disciplina di PUG.

Comune di Modena

**Codice nucleo: 67\_56nd**

nucleo recuperato

## LOCALIZZAZIONE

Indirizzo: VIA D'AVIA NORD

Numero civico: 26

Riferimenti catastali: Foglio: 67

Mappale: 56

## FUNZIONI

- |   |  |   |   |
|---|--|---|---|
| <input checked="" type="checkbox"/> Residenza   | <input checked="" type="checkbox"/> Deposito | <input type="checkbox"/> Allevamento      | <input type="checkbox"/> Centro Aziendale           |
| <input type="checkbox"/> Serra/vivaio           | <input type="checkbox"/> Agriturismo         | <input type="checkbox"/> Maneggio         | <input type="checkbox"/> Impianto di trasformazione |
| <input type="checkbox"/> Altre attività econom. | <input type="checkbox"/> Fattoria didattica  | <input type="checkbox"/> Imp. tecnologico | <input type="checkbox"/> Attività agricola residua  |

Note:

## DESCRIZIONE DELL'IMPIANTO INSEDIATIVO

Impianto storico

Numero edifici: 2

Numero edifici oggetto di indagine: 2

- ☐ Vincolo Monumentale D.Lgs. 42/2004
- ☐ Vincolo Giardino di notevole interesse
- ☐ Presenza di edifici estranei all'impianto -

Assetto morfologico: corte aperta

Elementi componenti presenti:

- |  |   |  |  |
|--|---|--|--|
| <input checked="" type="checkbox"/> recinzione     | <input type="checkbox"/> manufatto funzionale | <input type="checkbox"/> albero singolo      | <input checked="" type="checkbox"/> alberatura a macchia |
| <input checked="" type="checkbox"/> pavimentazione | <input checked="" type="checkbox"/> siepe     | <input type="checkbox"/> alberatura a filare | <input type="checkbox"/> altro                           |

Note elementi:

## RELAZIONI CON IL CONTESTO TERRITORIALE

Tipo di accesso: ☐ accesso indiretto ☒ accesso diretto da viabilità ☐ accesso tramite stradello

Contesto paesaggistico:

- |   |   |
|---|---|
| <input type="checkbox"/> appartenenza ad agglomerato rurale | <input checked="" type="checkbox"/> prossimità a territorio urbanizzato |
| <input checked="" type="checkbox"/> insediamento isolato    | <input type="checkbox"/> prossimità ad infrastrutture                   |
| <input type="checkbox"/> prossimità ad area produttiva      | <input type="checkbox"/> prossimità a corso d'acqua                     |

Criticità ambientali: assenti

## NOTE

**SCHEDA ANALITICA EDIFICIO**

**N. 2998**

Codice nucleo: 67\_56nd

Codice edificio: 4957

**LOCALIZZAZIONE**

Indirizzo: VIA D'AVIA NORD

civico: 26

Riferimenti catastali 2019

Foglio: 67 Mappale: 56

Quartiere: 4 - S.FAUSTINO - MADONNINA - QUATTRO VILLE

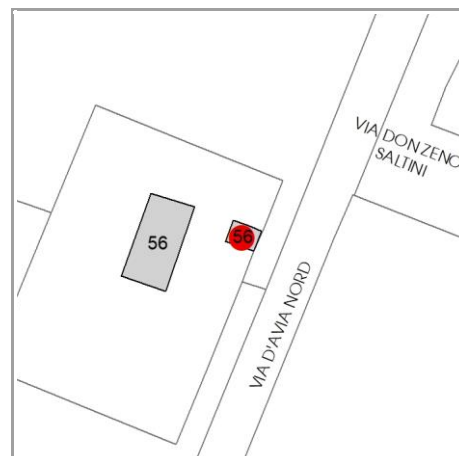
**FUNZIONE**

Funzione principale: deposito

Funzione secondaria ---

Stato di utilizzazione: in uso

☐ Edificio produttivo agricolo dismesso



**CARATTERISTICHE DELL'EDIFICIO**

Numero di piani: 2

Numero di alloggi: 1

Superficie abitazione (mq): 0

Superficie altre funzioni (mq): 47

Epoca di costruzione: dal 1901 al 1945

Tipologia edilizia storica: **stalla e fienile**

☒ Coerenza con l'impianto storico originario

Integrità tipologica: originaria

Tipo di alterazione: ---

Stato di conservazione: buono

Vincolo Monumentale D.Lgs. 42/2004: non presente

**VALUTAZIONE**

☐ Valore Storico Architettonico

☒ Valore Storico Culturale Testimoniale

☐ Valore Storico Culturale Testimoniale - Edilizia Minore

**NOTE**



## DOCUMENTAZIONE FOTOGRAFICA

Foto censimento 1985/1987



Foto censimento 2017/2020



# CENSIMENTO PATRIMONIO EDILIZIO 2021

## TERRITORIO RURALE

N° IDENTIFICATIVO SCHEDA: 2999

Codice nucleo: 69\_21dr



Foto aerea 2019 - C.G.R. s.p.a. Parma scala 1:5000

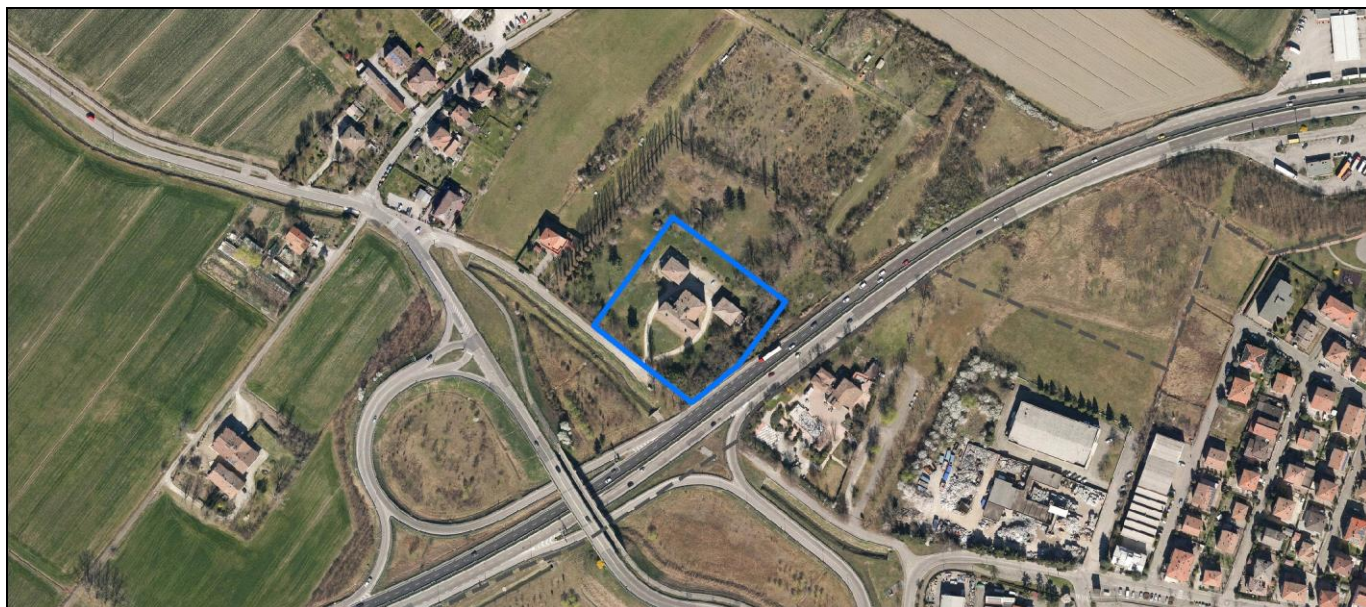


Foto aerea 2019 scala 1:2000



Estratto di mappa 2019 scala 1:2000



La perimetrazione del nucleo soprariportata è ai soli fini indicativi e non ha alcuna ricaduta normativa sulla base della disciplina di PUG.

Comune di Modena

**Codice nucleo: 69\_21dr**

nucleo recuperato

## LOCALIZZAZIONE

*Indirizzo:* STRADA BARCHETTA

*Numero civico:* 286

*Riferimenti catastali:* Foglio: 69

*Mappale:* 21

## FUNZIONI

- |   |  |   |   |
|---|--|---|---|
| <input checked="" type="checkbox"/> Residenza   | <input checked="" type="checkbox"/> Deposito | <input type="checkbox"/> Allevamento      | <input type="checkbox"/> Centro Aziendale           |
| <input type="checkbox"/> Serra/vivaio           | <input type="checkbox"/> Agriturismo         | <input type="checkbox"/> Maneggio         | <input type="checkbox"/> Impianto di trasformazione |
| <input type="checkbox"/> Altre attività econom. | <input type="checkbox"/> Fattoria didattica  | <input type="checkbox"/> Imp. tecnologico | <input type="checkbox"/> Attività agricola residua  |

*Note:*

## DESCRIZIONE DELL'IMPIANTO INSEDIATIVO

**Impianto storico**

*Numero edifici:* 5

*Numero edifici oggetto di indagine:* 3

- ☐ Vincolo Monumentale D.Lgs. 42/2004
- ☒ Vincolo Giardino di notevole interesse **ALB083**
- ☐ Presenza di edifici estranei all'impianto -

*Assetto morfologico:* corte aperta

*Elementi componenti presenti:*

- |  |   |  |  |
|--|---|--|--|
| <input checked="" type="checkbox"/> recinzione | <input type="checkbox"/> manufatto funzionale | <input type="checkbox"/> albero singolo      | <input checked="" type="checkbox"/> alberatura a macchia |
| <input type="checkbox"/> pavimentazione        | <input type="checkbox"/> siepe                | <input type="checkbox"/> alberatura a filare | <input type="checkbox"/> altro                           |

*Note elementi:*

## RELAZIONI CON IL CONTESTO TERRITORIALE

*Tipo di accesso:* ☐ accesso indiretto ☒ accesso diretto da viabilità ☐ accesso tramite stradello

*Contesto paesaggistico:*

- |   |  |
|---|--|
| <input type="checkbox"/> appartenenza ad agglomerato rurale | <input type="checkbox"/> prossimità a territorio urbanizzato     |
| <input checked="" type="checkbox"/> insediamento isolato    | <input checked="" type="checkbox"/> prossimità ad infrastrutture |
| <input type="checkbox"/> prossimità ad area produttiva      | <input type="checkbox"/> prossimità a corso d'acqua              |

*Criticità ambientali:* assenti

## NOTE



**SCHEDA ANALITICA EDIFICIO**

**N. 2999**

Codice nucleo: 69\_21dr

Codice edificio: 5092

Villa Ciappelli e pertinenze

**LOCALIZZAZIONE**

Indirizzo: STRADA BARCHETTA

civico: 286

Riferimenti catastali 2019

Foglio: 69

Mappale: 18

Quartiere: 4 - S.FAUSTINO - MADONNINA - QUATTRO VILLE

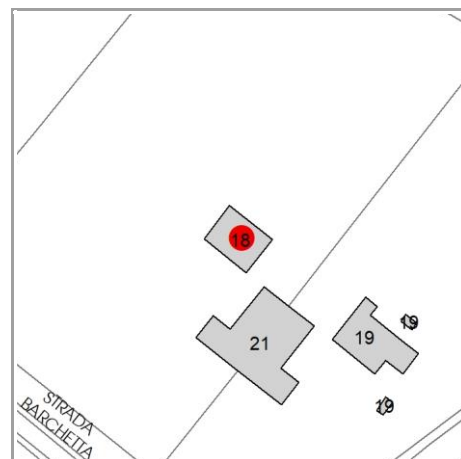
**FUNZIONE**

Funzione principale: residenza

Funzione secondaria deposito

Stato di utilizzazione: in uso

☐ Edificio produttivo agricolo dismesso



**CARATTERISTICHE DELL'EDIFICIO**

Numero di piani: 2

Numero di alloggi: 2

Superficie abitazione (mq): 160

Superficie altre funzioni (mq): 0

Epoca di costruzione: dal 1801 al 1900

Tipologia edilizia storica: **granaio**

☒ Coerenza con l'impianto storico originario

Integrità tipologica: originaria

Tipo di alterazione: ---

Stato di conservazione: buono

Vincolo Monumentale D.Lgs. 42/2004: non presente

**VALUTAZIONE**

☐ Valore Storico Architettonico

☒ Valore Storico Culturale Testimoniale

☐ Valore Storico Culturale Testimoniale - Edilizia Minore

**NOTE**

## DOCUMENTAZIONE FOTOGRAFICA

Foto censimento 1985/1987



Foto censimento 2017/2020





# CENSIMENTO PATRIMONIO EDILIZIO 2021

## TERRITORIO RURALE

N° IDENTIFICATIVO SCHEDA: 3000

Codice nucleo: 69\_21dr

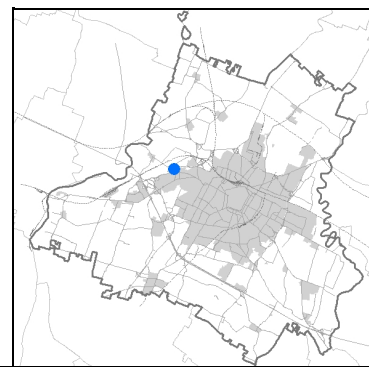


Foto aerea 2019 - C.G.R. s.p.a. Parma scala 1:5000

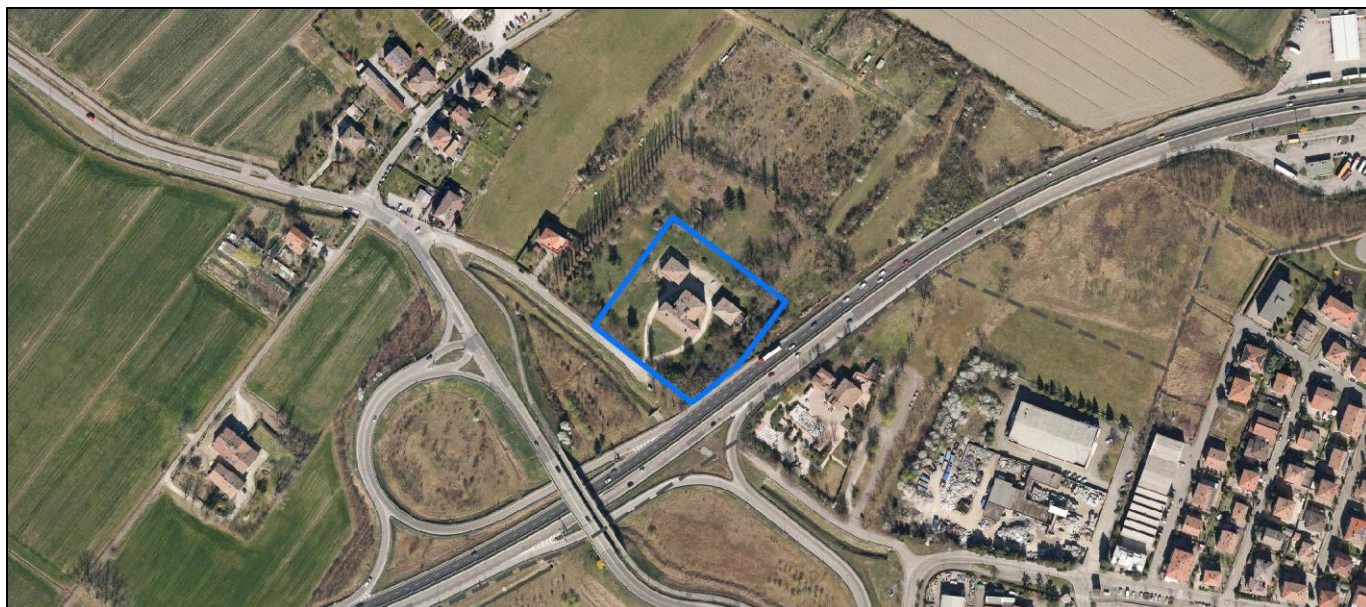


Foto aerea 2019 scala 1:2000



Estratto di mappa 2019 scala 1:2000



La perimetrazione del nucleo soprariportata è ai soli fini indicativi e non ha alcuna ricaduta normativa sulla base della disciplina di PUG.



Comune di Modena

**Codice nucleo: 69\_21dr**

nucleo recuperato

## LOCALIZZAZIONE

*Indirizzo:* STRADA BARCHETTA

*Numero civico:* 286

*Riferimenti catastali:* Foglio: 69

*Mappale:* 21

## FUNZIONI

- |   |  |   |   |
|---|--|---|---|
| <input checked="" type="checkbox"/> Residenza   | <input checked="" type="checkbox"/> Deposito | <input type="checkbox"/> Allevamento      | <input type="checkbox"/> Centro Aziendale           |
| <input type="checkbox"/> Serra/vivaio           | <input type="checkbox"/> Agriturismo         | <input type="checkbox"/> Maneggio         | <input type="checkbox"/> Impianto di trasformazione |
| <input type="checkbox"/> Altre attività econom. | <input type="checkbox"/> Fattoria didattica  | <input type="checkbox"/> Imp. tecnologico | <input type="checkbox"/> Attività agricola residua  |

*Note:*

## DESCRIZIONE DELL'IMPIANTO INSEDIATIVO

**Impianto storico**

*Numero edifici:* 5

*Numero edifici oggetto di indagine:* 3

- ☐ Vincolo Monumentale D.Lgs. 42/2004
- ☒ Vincolo Giardino di notevole interesse **ALB083**
- ☐ Presenza di edifici estranei all'impianto -

*Assetto morfologico:* corte aperta

*Elementi componenti presenti:*

- |  |   |  |  |
|--|---|--|--|
| <input checked="" type="checkbox"/> recinzione | <input type="checkbox"/> manufatto funzionale | <input type="checkbox"/> albero singolo      | <input checked="" type="checkbox"/> alberatura a macchia |
| <input type="checkbox"/> pavimentazione        | <input type="checkbox"/> siepe                | <input type="checkbox"/> alberatura a filare | <input type="checkbox"/> altro                           |

*Note elementi:*

## RELAZIONI CON IL CONTESTO TERRITORIALE

*Tipo di accesso:* ☐ accesso indiretto ☒ accesso diretto da viabilità ☐ accesso tramite stradello

*Contesto paesaggistico:*

- |   |  |
|---|--|
| <input type="checkbox"/> appartenenza ad agglomerato rurale | <input type="checkbox"/> prossimità a territorio urbanizzato     |
| <input checked="" type="checkbox"/> insediamento isolato    | <input checked="" type="checkbox"/> prossimità ad infrastrutture |
| <input type="checkbox"/> prossimità ad area produttiva      | <input type="checkbox"/> prossimità a corso d'acqua              |

*Criticità ambientali:* assenti

## NOTE

**SCHEDA ANALITICA EDIFICIO**

**N. 3000**

Codice nucleo: 69\_21dr

Codice edificio: 5160

Villa Ciappelli e pertinenze

**LOCALIZZAZIONE**

Indirizzo: STRADA BARCHETTA

civico: 286

Riferimenti catastali 2019

Foglio: 69 Mappale: 19

Quartiere: 4 - S.FAUSTINO - MADONNINA - QUATTRO VILLE

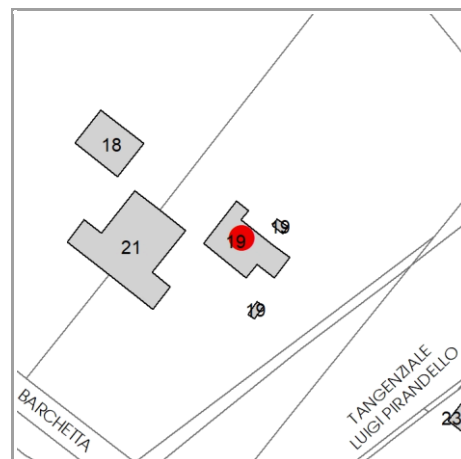
**FUNZIONE**

Funzione principale: deposito

Funzione secondaria ---

Stato di utilizzazione: in uso

☐ Edificio produttivo agricolo dismesso



**CARATTERISTICHE DELL'EDIFICIO**

Numero di piani: 2

Numero di alloggi: 0

Superficie abitazione (mq): 0

Superficie altre funzioni (mq): 212

Epoca di costruzione: dal 1801 al 1900

Tipologia edilizia storica: **granaio**

☒ Coerenza con l'impianto storico originario

Integrità tipologica: originaria

Tipo di alterazione: ---

Stato di conservazione: buono

Vincolo Monumentale D.Lgs. 42/2004: non presente

**VALUTAZIONE**

☐ Valore Storico Architettonico

☒ Valore Storico Culturale Testimoniale

☐ Valore Storico Culturale Testimoniale - Edilizia Minore

**NOTE**

## DOCUMENTAZIONE FOTOGRAFICA

Foto censimento 1985/1987



Foto censimento 2017/2020





# CENSIMENTO PATRIMONIO EDILIZIO 2021

## TERRITORIO RURALE

N° IDENTIFICATIVO SCHEDA: 3001

Codice nucleo: 69\_21dr

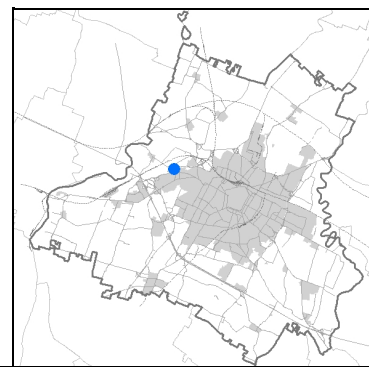


Foto aerea 2019 - C.G.R. s.p.a. Parma scala 1:5000

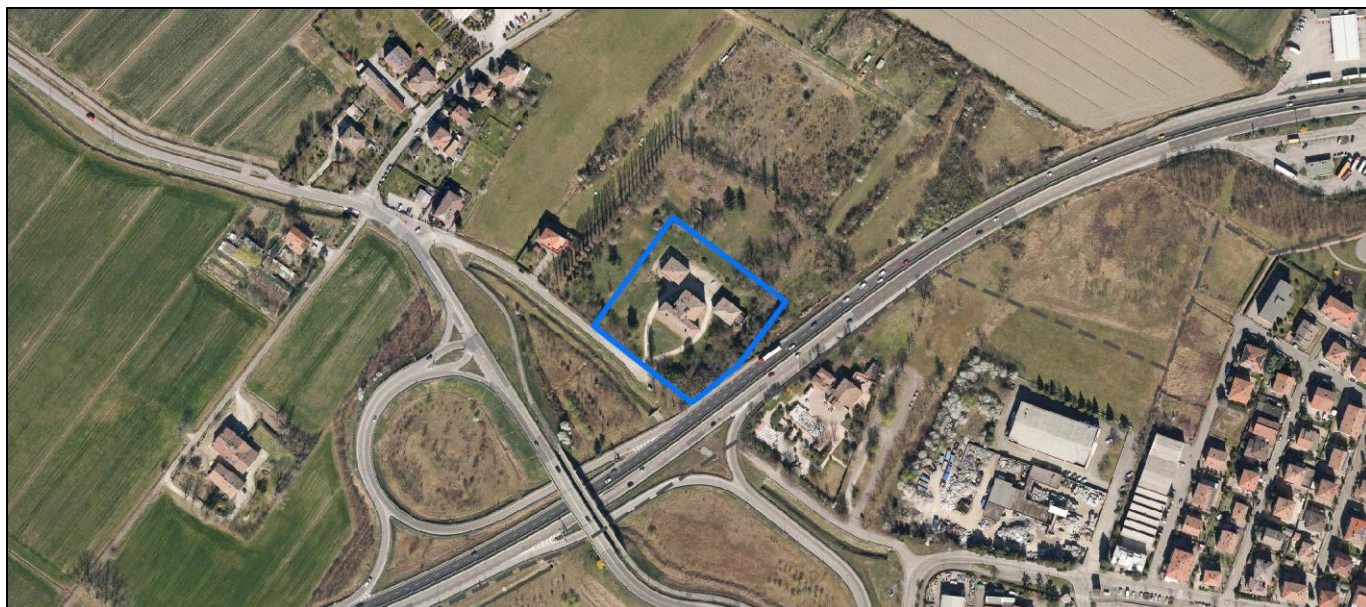


Foto aerea 2019 scala 1:2000



Estratto di mappa 2019 scala 1:2000



La perimetrazione del nucleo soprariportata è ai soli fini indicativi e non ha alcuna ricaduta normativa sulla base della disciplina di PUG.

Comune di Modena

**Codice nucleo: 69\_21dr**

nucleo recuperato

## LOCALIZZAZIONE

*Indirizzo:* STRADA BARCHETTA

*Numero civico:* 286

*Riferimenti catastali:* Foglio: 69

*Mappale:* 21

## FUNZIONI

- |   |  |   |   |
|---|--|---|---|
| <input checked="" type="checkbox"/> Residenza   | <input checked="" type="checkbox"/> Deposito | <input type="checkbox"/> Allevamento      | <input type="checkbox"/> Centro Aziendale           |
| <input type="checkbox"/> Serra/vivaio           | <input type="checkbox"/> Agriturismo         | <input type="checkbox"/> Maneggio         | <input type="checkbox"/> Impianto di trasformazione |
| <input type="checkbox"/> Altre attività econom. | <input type="checkbox"/> Fattoria didattica  | <input type="checkbox"/> Imp. tecnologico | <input type="checkbox"/> Attività agricola residua  |

*Note:*

## DESCRIZIONE DELL'IMPIANTO INSEDIATIVO

**Impianto storico**

*Numero edifici:* 5

*Numero edifici oggetto di indagine:* 3

- ☐ Vincolo Monumentale D.Lgs. 42/2004
- ☒ Vincolo Giardino di notevole interesse **ALB083**
- ☐ Presenza di edifici estranei all'impianto -

*Assetto morfologico:* corte aperta

*Elementi componenti presenti:*

- |  |   |  |  |
|--|---|--|--|
| <input checked="" type="checkbox"/> recinzione | <input type="checkbox"/> manufatto funzionale | <input type="checkbox"/> albero singolo      | <input checked="" type="checkbox"/> alberatura a macchia |
| <input type="checkbox"/> pavimentazione        | <input type="checkbox"/> siepe                | <input type="checkbox"/> alberatura a filare | <input type="checkbox"/> altro                           |

*Note elementi:*

## RELAZIONI CON IL CONTESTO TERRITORIALE

*Tipo di accesso:* ☐ accesso indiretto ☒ accesso diretto da viabilità ☐ accesso tramite stradello

*Contesto paesaggistico:*

- |   |  |
|---|--|
| <input type="checkbox"/> appartenenza ad agglomerato rurale | <input type="checkbox"/> prossimità a territorio urbanizzato     |
| <input checked="" type="checkbox"/> insediamento isolato    | <input checked="" type="checkbox"/> prossimità ad infrastrutture |
| <input type="checkbox"/> prossimità ad area produttiva      | <input type="checkbox"/> prossimità a corso d'acqua              |

*Criticità ambientali:* assenti

## NOTE

**SCHEDA ANALITICA EDIFICIO**

**N. 3001**

Codice nucleo: 69\_21dr

Codice edificio: 5194

Villa Ciappelli e pertinenze

**LOCALIZZAZIONE**

Indirizzo: STRADA BARCHETTA

civico: 286

Riferimenti catastali 2019

Foglio: 69

Mappale: 21

Quartiere: 4 - S.FAUSTINO - MADONNINA - QUATTRO VILLE

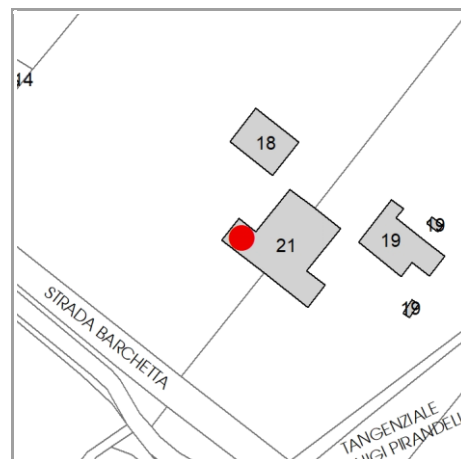
**FUNZIONE**

Funzione principale: residenza

Funzione secondaria ---

Stato di utilizzazione: in uso

☐ Edificio produttivo agricolo dismesso



**CARATTERISTICHE DELL'EDIFICIO**

Numero di piani: 2

Numero di alloggi: 2

Superficie abitazione (mq): 452

Superficie altre funzioni (mq): 0

Epoca di costruzione: dal 1801 al 1900

Tipologia edilizia storica: **villa monumentale**

☒ Coerenza con l'impianto storico originario

Integrità tipologica: originaria

Tipo di alterazione: ---

Stato di conservazione: buono

Vincolo Monumentale D.Lgs. 42/2004: non presente

**VALUTAZIONE**

☒ Valore Storico Architettonico

☐ Valore Storico Culturale Testimoniale

☐ Valore Storico Culturale Testimoniale - Edilizia Minore

**NOTE**



## DOCUMENTAZIONE FOTOGRAFICA

Foto censimento 1985/1987



Foto censimento 2017/2020





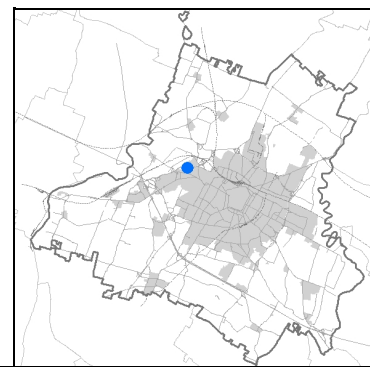
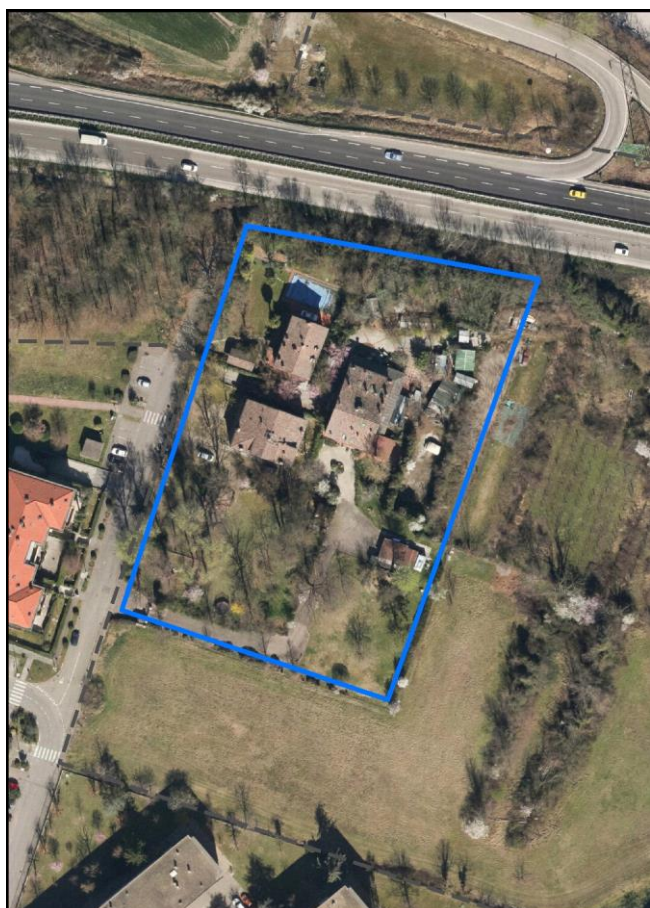


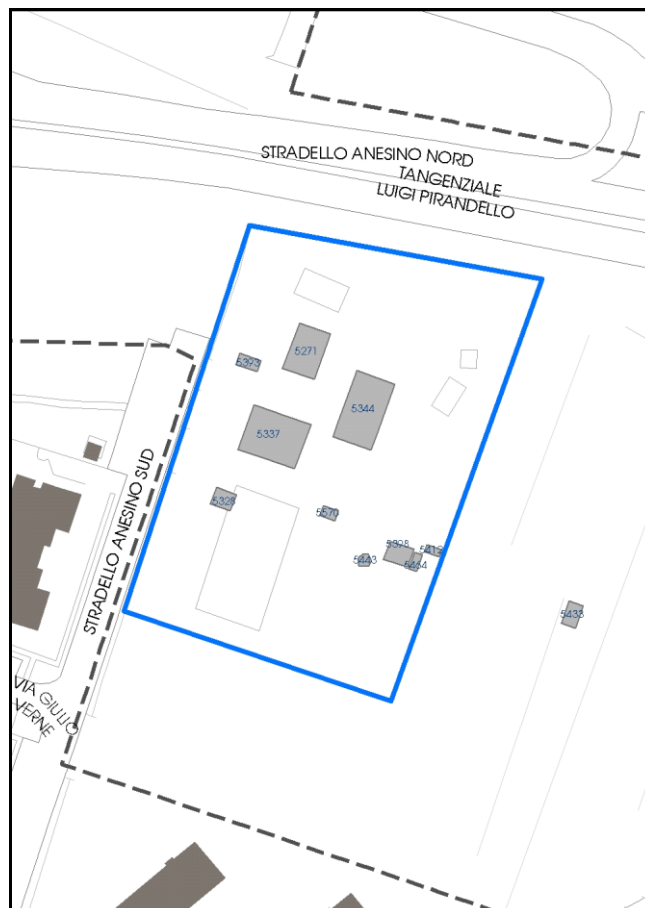
Foto aerea 2019 - C.G.R. s.p.a. Parma scala 1:5000



*Foto aerea 2019      scala 1: 2000*



*Estratto di mappa 2019      scala 1:2000*



*La perimetrazione del nucleo soprariportata è ai soli fini indicativi e non ha alcuna ricaduta normativa sulla base della disciplina di PUG.*

Comune di Modena

**Codice nucleo: 71\_10nd**

nucleo recuperato

## LOCALIZZAZIONE

*Indirizzo:* STRADA CHIESA COLLEGARA

*Numero civico:* 18

*Riferimenti catastali:* Foglio: 71

*Mappale:* 10

## FUNZIONI

- |   |   |   |   |
|---|---|---|---|
| <input checked="" type="checkbox"/> Residenza   | <input type="checkbox"/> Deposito           | <input type="checkbox"/> Allevamento      | <input type="checkbox"/> Centro Aziendale           |
| <input type="checkbox"/> Serra/vivaio           | <input type="checkbox"/> Agriturismo        | <input type="checkbox"/> Maneggio         | <input type="checkbox"/> Impianto di trasformazione |
| <input type="checkbox"/> Altre attività econom. | <input type="checkbox"/> Fattoria didattica | <input type="checkbox"/> Imp. tecnologico | <input type="checkbox"/> Attività agricola residua  |

*Note:*

## DESCRIZIONE DELL'IMPIANTO INSEDIATIVO

**Impianto storico**

*Numero edifici:* 10

*Numero edifici oggetto di indagine:* 3

- ☐ Vincolo Monumentale D.Lgs. 42/2004
- ☐ Vincolo Giardino di notevole interesse
- ☐ Presenza di edifici estranei all'impianto -

*Assetto morfologico:* disposizione libera

*Elementi componenti presenti:*

- |  |  |  |  |
|--|--|--|--|
| <input checked="" type="checkbox"/> recinzione     | <input checked="" type="checkbox"/> manufatto funzionale | <input type="checkbox"/> albero singolo      | <input checked="" type="checkbox"/> alberatura a macchia |
| <input checked="" type="checkbox"/> pavimentazione | <input checked="" type="checkbox"/> siepe                | <input type="checkbox"/> alberatura a filare | <input type="checkbox"/> altro                           |

*Note elementi:*

## RELAZIONI CON IL CONTESTO TERRITORIALE

*Tipo di accesso:* ☐ accesso indiretto ☒ accesso diretto da viabilità ☐ accesso tramite stradello

*Contesto paesaggistico:*

- |  |   |
|--|---|
| <input checked="" type="checkbox"/> appartenenza ad agglomerato rurale | <input checked="" type="checkbox"/> prossimità a territorio urbanizzato |
| <input type="checkbox"/> insediamento isolato                          | <input checked="" type="checkbox"/> prossimità ad infrastrutture        |
| <input type="checkbox"/> prossimità ad area produttiva                 | <input type="checkbox"/> prossimità a corso d'acqua                     |

*Criticità ambientali:* assenti

## NOTE



**SCHEDA ANALITICA EDIFICIO**

**N. 3002**

Codice nucleo: 71\_10nd

Codice edificio: 5271

**LOCALIZZAZIONE**

Indirizzo: STRADELLO ANESINO SUD

civico: 18

Riferimenti catastali 2019

Foglio: 71 Mappale: 9

Quartiere: 4 - S.FAUSTINO - MADONNINA - QUATTRO VILLE

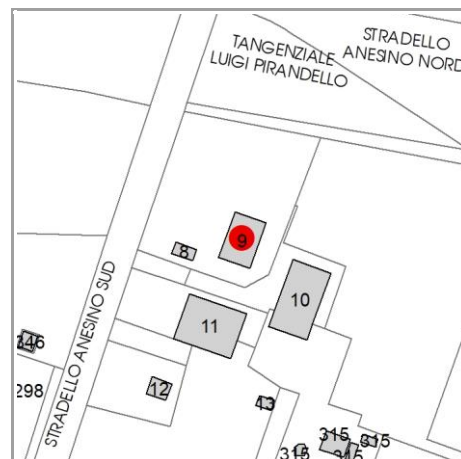
**FUNZIONE**

Funzione principale: residenza

Funzione secondaria ---

Stato di utilizzazione: in uso

☐ Edificio produttivo agricolo dismesso



**CARATTERISTICHE DELL'EDIFICIO**

Numero di piani: 2

Numero di alloggi: 1

Superficie abitazione (mq): 111

Superficie altre funzioni (mq): 0

Epoca di costruzione: dal 1901 al 1945

Tipologia edilizia storica: **casa colonica**

☒ Coerenza con l'impianto storico originario

Integrità tipologica: originaria

Tipo di alterazione: ---

Stato di conservazione: buono

Vincolo Monumentale D.Lgs. 42/2004: non presente

**VALUTAZIONE**

☐ Valore Storico Architettonico

☒ Valore Storico Culturale Testimoniale

☐ Valore Storico Culturale Testimoniale - Edilizia Minore

**NOTE**

## DOCUMENTAZIONE FOTOGRAFICA

Foto censimento 1985/1987



Foto censimento 2017/2020





# CENSIMENTO PATRIMONIO EDILIZIO 2021

## TERRITORIO RURALE

N° IDENTIFICATIVO SCHEDA: 3003

Codice nucleo: 71\_10nd

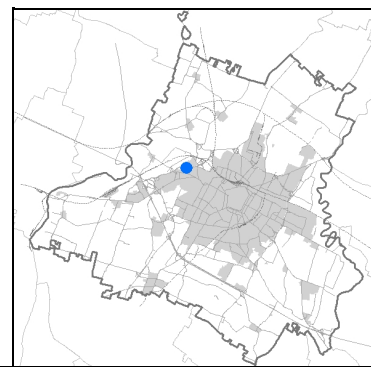
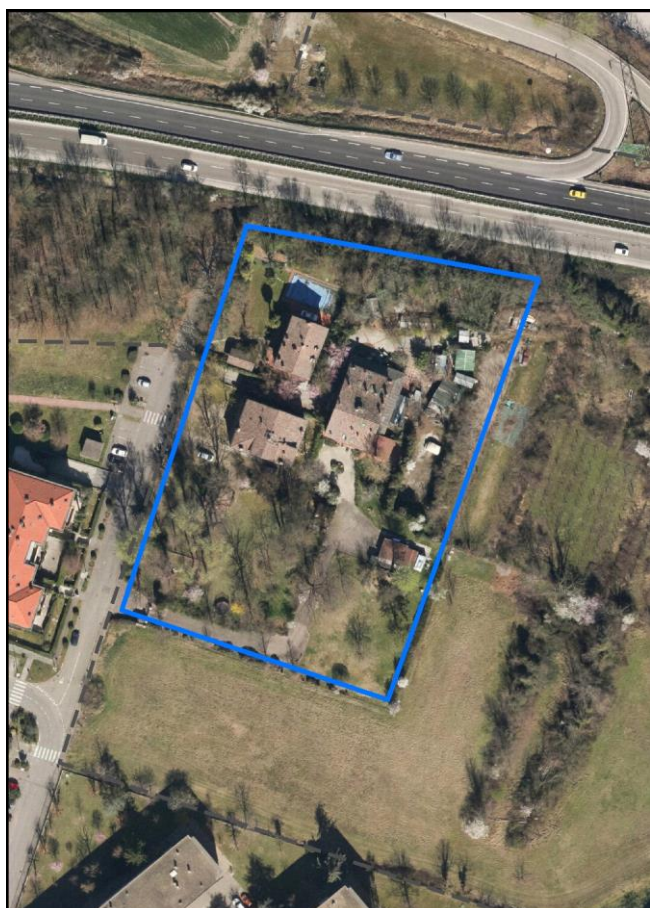


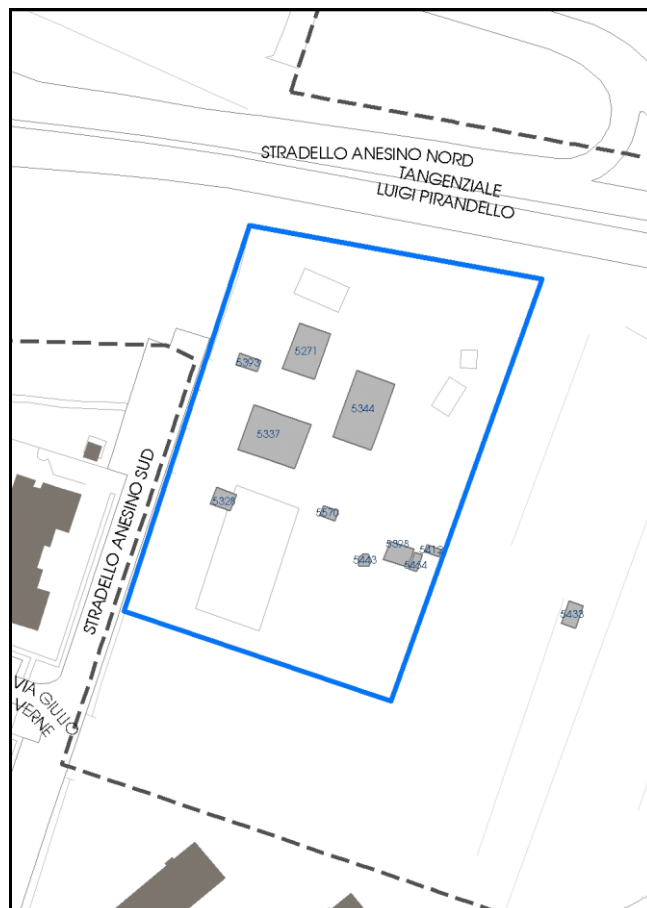
Foto aerea 2019 - C.G.R. s.p.a. Parma scala 1:5000



Foto aerea 2019 scala 1:2000



Estratto di mappa 2019 scala 1:2000



La perimetrazione del nucleo soprariportata è ai soli fini indicativi e non ha alcuna ricaduta normativa sulla base della disciplina di PUG.



Comune di Modena

**Codice nucleo: 71\_10nd**

nucleo recuperato

## LOCALIZZAZIONE

*Indirizzo:* STRADA CHIESA COLLEGARA

*Numero civico:* 18

*Riferimenti catastali:* Foglio: 71

*Mappale:* 10

## FUNZIONI

- |   |   |   |   |
|---|---|---|---|
| <input checked="" type="checkbox"/> Residenza   | <input type="checkbox"/> Deposito           | <input type="checkbox"/> Allevamento      | <input type="checkbox"/> Centro Aziendale           |
| <input type="checkbox"/> Serra/vivaio           | <input type="checkbox"/> Agriturismo        | <input type="checkbox"/> Maneggio         | <input type="checkbox"/> Impianto di trasformazione |
| <input type="checkbox"/> Altre attività econom. | <input type="checkbox"/> Fattoria didattica | <input type="checkbox"/> Imp. tecnologico | <input type="checkbox"/> Attività agricola residua  |

*Note:*

## DESCRIZIONE DELL'IMPIANTO INSEDIATIVO

**Impianto storico**

*Numero edifici:* 10

*Numero edifici oggetto di indagine:* 3

- ☐ Vincolo Monumentale D.Lgs. 42/2004
- ☐ Vincolo Giardino di notevole interesse
- ☐ Presenza di edifici estranei all'impianto -

*Assetto morfologico:* disposizione libera

*Elementi componenti presenti:*

- |  |  |  |  |
|--|--|--|--|
| <input checked="" type="checkbox"/> recinzione     | <input checked="" type="checkbox"/> manufatto funzionale | <input type="checkbox"/> albero singolo      | <input checked="" type="checkbox"/> alberatura a macchia |
| <input checked="" type="checkbox"/> pavimentazione | <input checked="" type="checkbox"/> siepe                | <input type="checkbox"/> alberatura a filare | <input type="checkbox"/> altro                           |

*Note elementi:*

## RELAZIONI CON IL CONTESTO TERRITORIALE

*Tipo di accesso:* ☐ accesso indiretto ☒ accesso diretto da viabilità ☐ accesso tramite stradello

*Contesto paesaggistico:*

- |  |   |
|--|---|
| <input checked="" type="checkbox"/> appartenenza ad agglomerato rurale | <input checked="" type="checkbox"/> prossimità a territorio urbanizzato |
| <input type="checkbox"/> insediamento isolato                          | <input checked="" type="checkbox"/> prossimità ad infrastrutture        |
| <input type="checkbox"/> prossimità ad area produttiva                 | <input type="checkbox"/> prossimità a corso d'acqua                     |

*Criticità ambientali:* assenti

## NOTE

**SCHEDA ANALITICA EDIFICIO**

**N. 3003**

Codice nucleo: 71\_10nd

Codice edificio: 5344

**LOCALIZZAZIONE**

Indirizzo: STRADELLO ANESINO SUD

civico: 18

Riferimenti catastali 2019

Foglio: 71

Mappale: 10

Quartiere: 4 - S.FAUSTINO - MADONNINA - QUATTRO VILLE

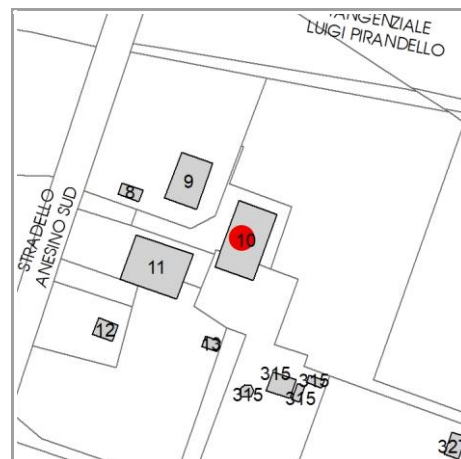
**FUNZIONE**

Funzione principale: residenza

Funzione secondaria ---

Stato di utilizzazione: in uso

☐ Edificio produttivo agricolo dismesso



**CARATTERISTICHE DELL'EDIFICIO**

Numero di piani: 3

Numero di alloggi: 3

Superficie abitazione (mq): 198

Superficie altre funzioni (mq): 0

Epoca di costruzione: dal 1901 al 1945

Tipologia edilizia storica: **casa colonica**

☒ Coerenza con l'impianto storico originario

Integrità tipologica: originaria

Tipo di alterazione: ---

Stato di conservazione: buono

Vincolo Monumentale D.Lgs. 42/2004: non presente

**VALUTAZIONE**

☐ Valore Storico Architettonico

☒ Valore Storico Culturale Testimoniale

☐ Valore Storico Culturale Testimoniale - Edilizia Minore

**NOTE**

## DOCUMENTAZIONE FOTOGRAFICA

Foto censimento 1985/1987



Foto censimento 2017/2020





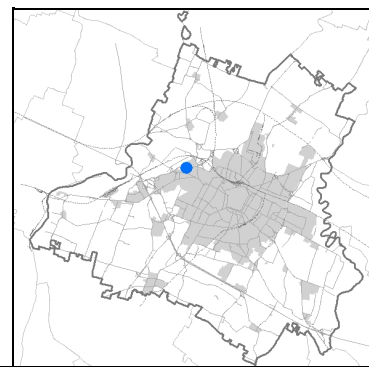
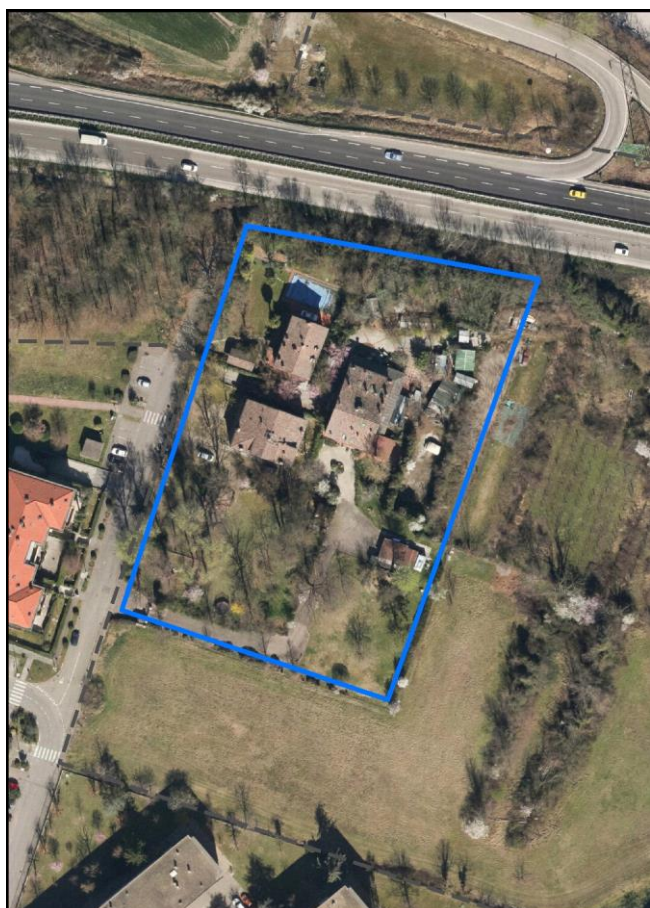


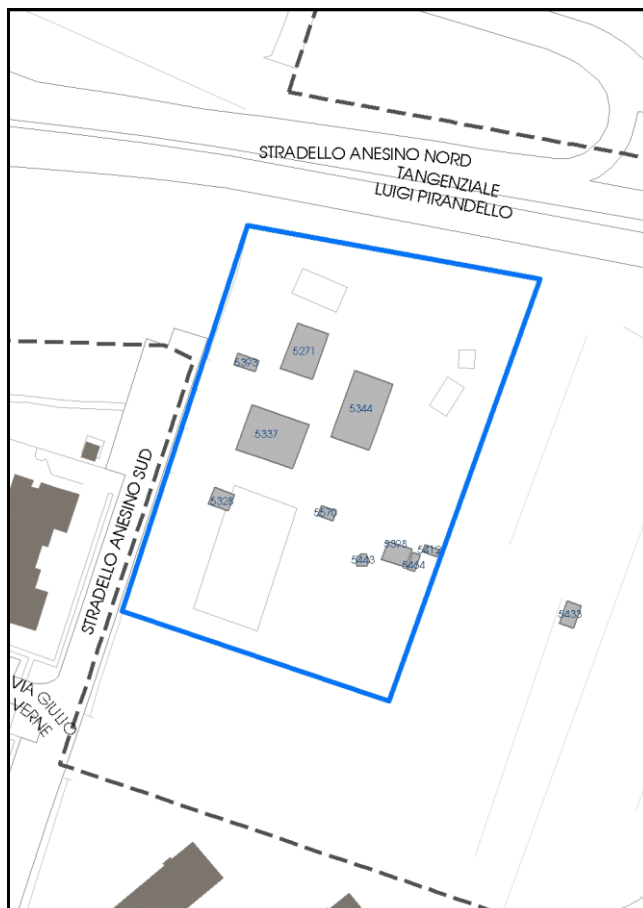
Foto aerea 2019 - C.G.R. s.p.a. Parma scala 1:5000



*Foto aerea 2019*      *scala 1: 2000*



*Estratto di mappa 2019      scala 1:2000*



*La perimetrazione del nucleo soprariportata è ai soli fini indicativi e non ha alcuna ricaduta normativa sulla base della disciplina di PUG.*

Comune di Modena

**Codice nucleo: 71\_10nd**

nucleo recuperato

## LOCALIZZAZIONE

*Indirizzo:* STRADA CHIESA COLLEGARA

*Numero civico:* 18

*Riferimenti catastali:* Foglio: 71

*Mappale:* 10

## FUNZIONI

- |   |   |   |   |
|---|---|---|---|
| <input checked="" type="checkbox"/> Residenza   | <input type="checkbox"/> Deposito           | <input type="checkbox"/> Allevamento      | <input type="checkbox"/> Centro Aziendale           |
| <input type="checkbox"/> Serra/vivaio           | <input type="checkbox"/> Agriturismo        | <input type="checkbox"/> Maneggio         | <input type="checkbox"/> Impianto di trasformazione |
| <input type="checkbox"/> Altre attività econom. | <input type="checkbox"/> Fattoria didattica | <input type="checkbox"/> Imp. tecnologico | <input type="checkbox"/> Attività agricola residua  |

*Note:*

## DESCRIZIONE DELL'IMPIANTO INSEDIATIVO

**Impianto storico**

*Numero edifici:* 10

*Numero edifici oggetto di indagine:* 3

- ☐ Vincolo Monumentale D.Lgs. 42/2004
- ☐ Vincolo Giardino di notevole interesse
- ☐ Presenza di edifici estranei all'impianto -

*Assetto morfologico:* disposizione libera

*Elementi componenti presenti:*

- |  |  |  |  |
|--|--|--|--|
| <input checked="" type="checkbox"/> recinzione     | <input checked="" type="checkbox"/> manufatto funzionale | <input type="checkbox"/> albero singolo      | <input checked="" type="checkbox"/> alberatura a macchia |
| <input checked="" type="checkbox"/> pavimentazione | <input checked="" type="checkbox"/> siepe                | <input type="checkbox"/> alberatura a filare | <input type="checkbox"/> altro                           |

*Note elementi:*

## RELAZIONI CON IL CONTESTO TERRITORIALE

*Tipo di accesso:* ☐ accesso indiretto ☒ accesso diretto da viabilità ☐ accesso tramite stradello

*Contesto paesaggistico:*

- |  |   |
|--|---|
| <input checked="" type="checkbox"/> appartenenza ad agglomerato rurale | <input checked="" type="checkbox"/> prossimità a territorio urbanizzato |
| <input type="checkbox"/> insediamento isolato                          | <input checked="" type="checkbox"/> prossimità ad infrastrutture        |
| <input type="checkbox"/> prossimità ad area produttiva                 | <input type="checkbox"/> prossimità a corso d'acqua                     |

*Criticità ambientali:* assenti

## NOTE

**SCHEDA ANALITICA EDIFICIO**

**N. 3004**

Codice nucleo: 71\_10nd

Codice edificio: 5337

**LOCALIZZAZIONE**

Indirizzo: STRADELLO ANESINO SUD

civico: 18

Riferimenti catastali 2019

Foglio: 71

Mappale: 11

Quartiere: 4 - S.FAUSTINO - MADONNINA - QUATTRO VILLE

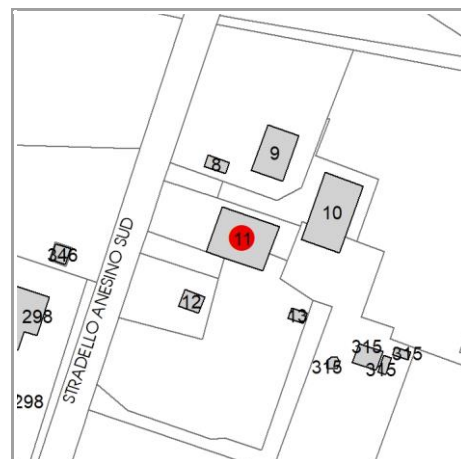
**FUNZIONE**

Funzione principale: residenza

Funzione secondaria ---

Stato di utilizzazione: in uso

☐ Edificio produttivo agricolo dismesso



**CARATTERISTICHE DELL'EDIFICIO**

Numero di piani: 2

Numero di alloggi: 2

Superficie abitazione (mq): 198

Superficie altre funzioni (mq): 0

Epoca di costruzione: dal 1801 al 1900

Tipologia edilizia storica: **casa padronale**

☒ Coerenza con l'impianto storico originario

Integrità tipologica: alterata

Tipo di alterazione: finiture

Stato di conservazione: buono

Vincolo Monumentale D.Lgs. 42/2004: non presente

**VALUTAZIONE**

☐ Valore Storico Architettonico

☒ Valore Storico Culturale Testimoniale

☐ Valore Storico Culturale Testimoniale - Edilizia Minore

**NOTE**



## DOCUMENTAZIONE FOTOGRAFICA

Foto censimento 1985/1987



Foto censimento 2017/2020





# CENSIMENTO PATRIMONIO EDILIZIO 2021

## TERRITORIO RURALE

N° IDENTIFICATIVO SCHEDA: 3005

Codice nucleo: 75\_4dr

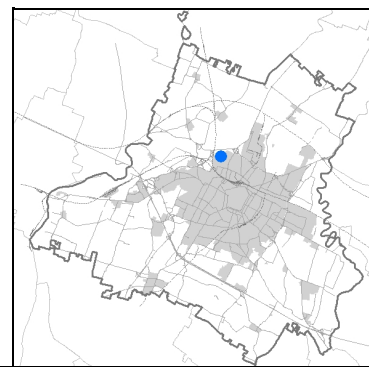


Foto aerea 2019 - C.G.R. s.p.a. Parma scala 1:5000

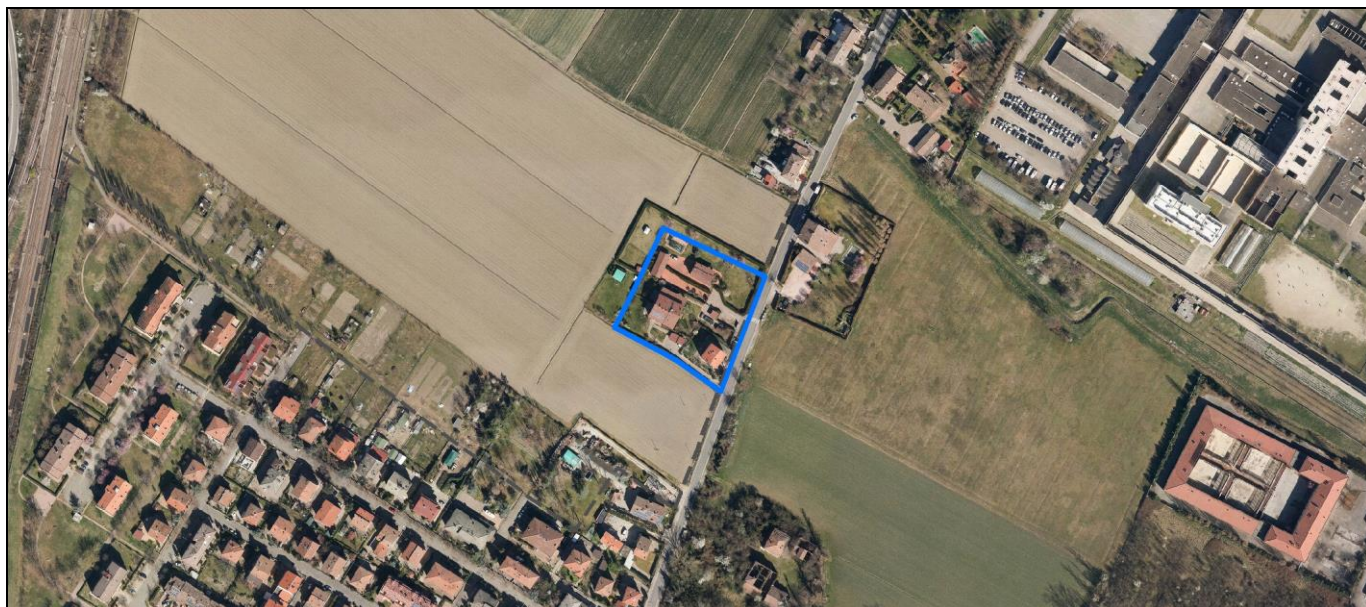
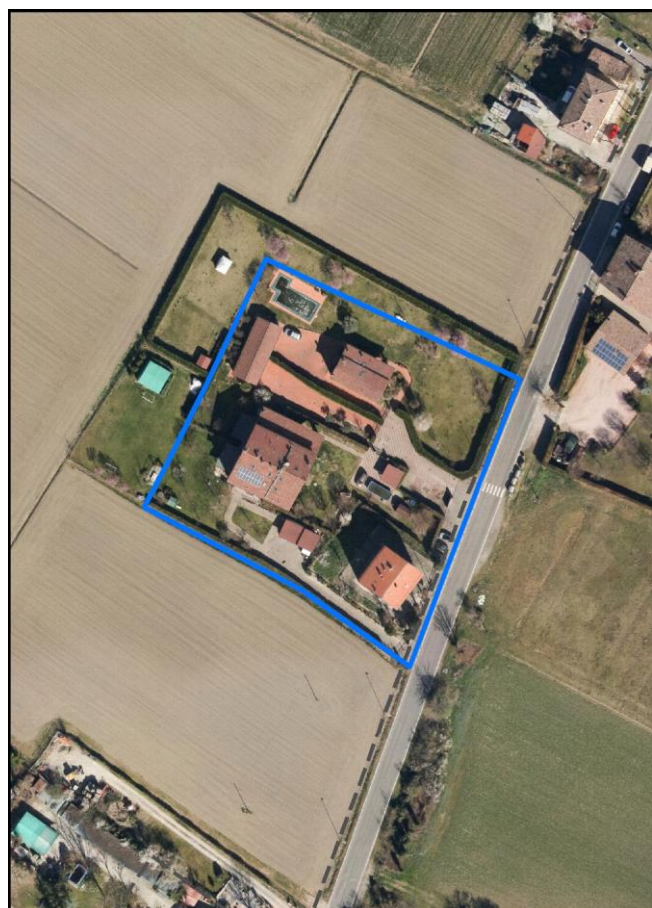
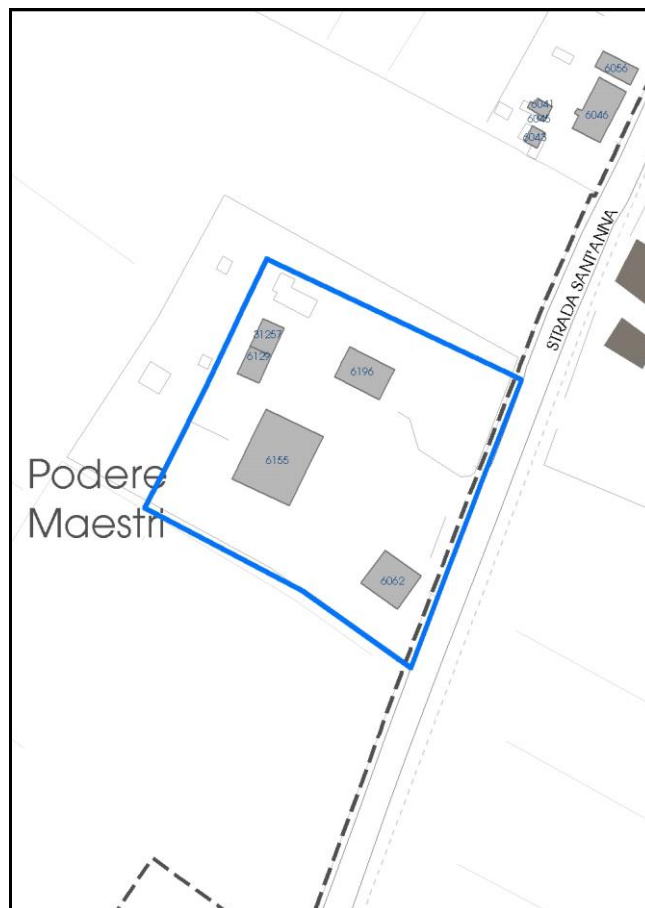


Foto aerea 2019 scala 1: 2000



Estratto di mappa 2019 scala 1: 2000



La perimetrazione del nucleo soprariportata è ai soli fini indicativi e non ha alcuna ricaduta normativa sulla base della disciplina di PUG.

Comune di Modena

**Codice nucleo: 75\_4dr**

nucleo recuperato

## LOCALIZZAZIONE

*Indirizzo:* STRADA SANT'ANNA

*Numero civico:* 279

*Riferimenti catastali:* Foglio: 75

*Mappale:* 4

## FUNZIONI

- |   |   |   |   |
|---|---|---|---|
| <input checked="" type="checkbox"/> Residenza   | <input type="checkbox"/> Deposito           | <input type="checkbox"/> Allevamento      | <input type="checkbox"/> Centro Aziendale           |
| <input type="checkbox"/> Serra/vivaio           | <input type="checkbox"/> Agriturismo        | <input type="checkbox"/> Maneggio         | <input type="checkbox"/> Impianto di trasformazione |
| <input type="checkbox"/> Altre attività econom. | <input type="checkbox"/> Fattoria didattica | <input type="checkbox"/> Imp. tecnologico | <input type="checkbox"/> Attività agricola residua  |

*Note:*

## DESCRIZIONE DELL'IMPIANTO INSEDIATIVO

**Impianto storico**

*Numero edifici:* 5

*Numero edifici oggetto di indagine:* 1

- ☐ Vincolo Monumentale D.Lgs. 42/2004
- ☐ Vincolo Giardino di notevole interesse
- ☐ Presenza di edifici estranei all'impianto -

*Assetto morfologico:* disposizione libera

*Elementi componenti presenti:*

- |  |  |  |   |
|--|--|--|---|
| <input checked="" type="checkbox"/> recinzione     | <input checked="" type="checkbox"/> manufatto funzionale | <input checked="" type="checkbox"/> albero singolo | <input type="checkbox"/> alberatura a macchia |
| <input checked="" type="checkbox"/> pavimentazione | <input checked="" type="checkbox"/> siepe                | <input type="checkbox"/> alberatura a filare       | <input type="checkbox"/> altro                |

*Note elementi:*

## RELAZIONI CON IL CONTESTO TERRITORIALE

*Tipo di accesso:* ☐ accesso indiretto ☒ accesso diretto da viabilità ☐ accesso tramite stradello

*Contesto paesaggistico:*

- |   |  |
|---|--|
| <input type="checkbox"/> appartenenza ad agglomerato rurale | <input type="checkbox"/> prossimità a territorio urbanizzato |
| <input checked="" type="checkbox"/> insediamento isolato    | <input type="checkbox"/> prossimità ad infrastrutture        |
| <input type="checkbox"/> prossimità ad area produttiva      | <input type="checkbox"/> prossimità a corso d'acqua          |

*Criticità ambientali:* assenti

## NOTE



**SCHEDA ANALITICA EDIFICIO**

**N. 3005**

Codice nucleo: 75\_4dr

Codice edificio: 6155

**LOCALIZZAZIONE**

Indirizzo: STRADA SANT'ANNA

civico: 279

Riferimenti catastali 2019

Foglio: 75 Mappale: 4

Quartiere: 2 - S.LAZZARO - MODENA EST - CROCETTA

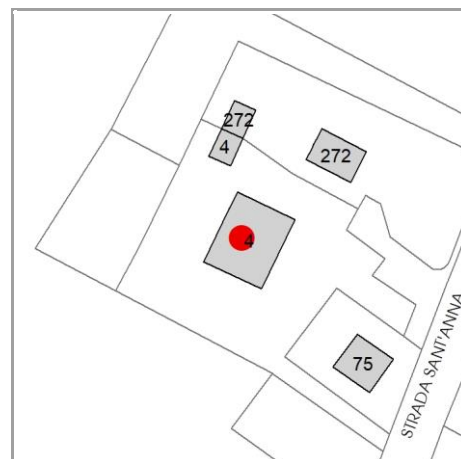
**FUNZIONE**

Funzione principale: residenza

Funzione secondaria deposito

Stato di utilizzazione: in uso

☐ Edificio produttivo agricolo dismesso



**CARATTERISTICHE DELL'EDIFICIO**

Numero di piani: 3

Numero di alloggi: 3

Superficie abitazione (mq): 342

Superficie altre funzioni (mq): 0

Epoca di costruzione: fino al 1800

Tipologia edilizia storica: **edificio a blocco**

☒ Coerenza con l'impianto storico originario

Integrità tipologica: originaria

Tipo di alterazione: ---

Stato di conservazione: buono

Vincolo Monumentale D.Lgs. 42/2004: non presente

**VALUTAZIONE**

☐ Valore Storico Architettonico

☒ Valore Storico Culturale Testimoniale

☐ Valore Storico Culturale Testimoniale - Edilizia Minore

**NOTE**

## DOCUMENTAZIONE FOTOGRAFICA

Foto censimento 1985/1987



Foto censimento 2017/2020





# CENSIMENTO PATRIMONIO EDILIZIO 2021 TERRITORIO RURALE

N° IDENTIFICATIVO SCHEDA: 3006

Codice nucleo: 81\_61dr

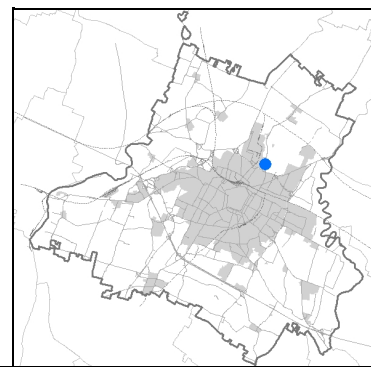


Foto aerea 2019 - C.G.R. s.p.a. Parma scala 1:5000


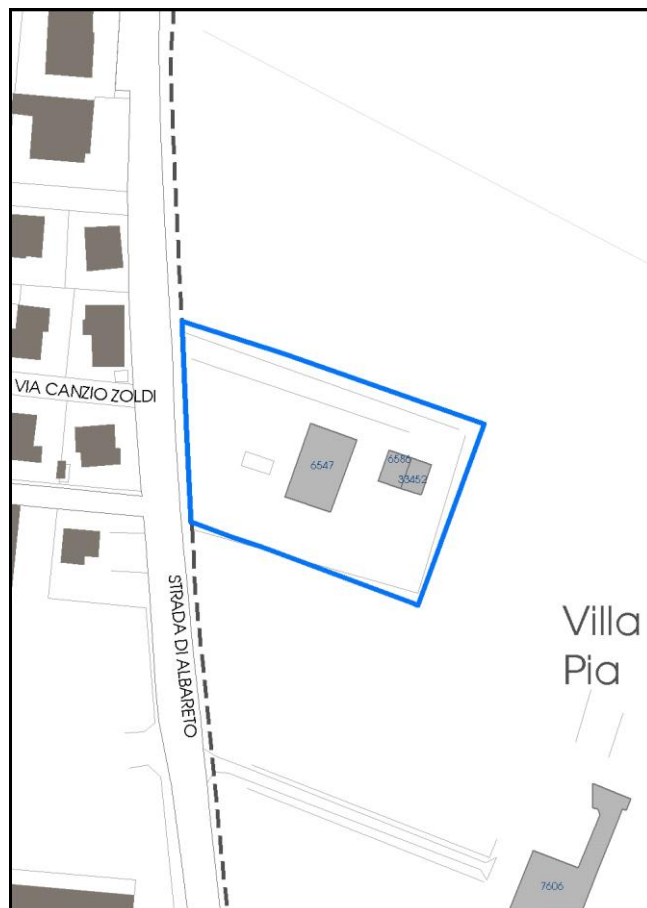


Foto aerea 2019 scala 1:2000



Estratto di mappa 2019 scala 1:2000



La perimetrazione del nucleo soprariportata è ai soli fini indicativi e non ha alcuna ricaduta normativa sulla base della disciplina di PUG.



Comune di Modena

**Codice nucleo: 81\_61dr**

nucleo recuperato

## LOCALIZZAZIONE

*Indirizzo:* STRADA ALBARETO

*Numero civico:* 396

*Riferimenti catastali:* Foglio: 81

*Mappale:* 61

## FUNZIONI

- |   |   |   |   |
|---|---|---|---|
| <input checked="" type="checkbox"/> Residenza   | <input type="checkbox"/> Deposito           | <input type="checkbox"/> Allevamento      | <input type="checkbox"/> Centro Aziendale           |
| <input type="checkbox"/> Serra/vivaio           | <input type="checkbox"/> Agriturismo        | <input type="checkbox"/> Maneggio         | <input type="checkbox"/> Impianto di trasformazione |
| <input type="checkbox"/> Altre attività econom. | <input type="checkbox"/> Fattoria didattica | <input type="checkbox"/> Imp. tecnologico | <input type="checkbox"/> Attività agricola residua  |

*Note:*

## DESCRIZIONE DELL'IMPIANTO INSEDIATIVO

**Impianto storico**

*Numero edifici:* 3

*Numero edifici oggetto di indagine:* 1

- ☐ Vincolo Monumentale D.Lgs. 42/2004
- ☐ Vincolo Giardino di notevole interesse
- ☐ Presenza di edifici estranei all'impianto -

*Assetto morfologico:* cortile

*Elementi componenti presenti:*

- |  |   |  |  |
|--|---|--|--|
| <input checked="" type="checkbox"/> recinzione     | <input type="checkbox"/> manufatto funzionale | <input type="checkbox"/> albero singolo      | <input checked="" type="checkbox"/> alberatura a macchia |
| <input checked="" type="checkbox"/> pavimentazione | <input checked="" type="checkbox"/> siepe     | <input type="checkbox"/> alberatura a filare | <input type="checkbox"/> altro                           |

*Note elementi:*

## RELAZIONI CON IL CONTESTO TERRITORIALE

*Tipo di accesso:* ☐ accesso indiretto ☒ accesso diretto da viabilità ☒ accesso tramite stradello

*Contesto paesaggistico:*

- |  |  |
|--|--|
| <input checked="" type="checkbox"/> appartenenza ad agglomerato rurale | <input type="checkbox"/> prossimità a territorio urbanizzato |
| <input type="checkbox"/> insediamento isolato                          | <input type="checkbox"/> prossimità ad infrastrutture        |
| <input checked="" type="checkbox"/> prossimità ad area produttiva      | <input type="checkbox"/> prossimità a corso d'acqua          |

*Criticità ambientali:* fonti esterne  
vicinanza tessuto produttivo

## NOTE

Comune di Modena

CENSIMENTO PATRIMONIO EDILIZIO TERRITORIO RURALE

## SCHEDA ANALITICA EDIFICIO

N. 3006

Codice nucleo: 81\_61dr

Codice edificio: 6547

### LOCALIZZAZIONE

Indirizzo: STRADA ALBARETO

civico: 396

Riferimenti catastali 2019

Foglio: 81 Mappale: 61

Quartiere: 2 - S.LAZZARO - MODENA EST - CROCETTA

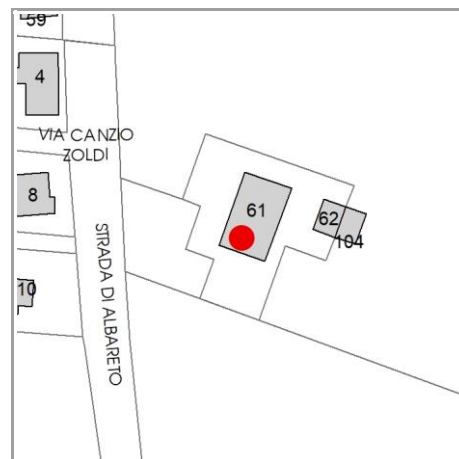
### FUNZIONE

Funzione principale: residenza

Funzione secondaria ---

Stato di utilizzazione: in uso

☐ Edificio produttivo agricolo dismesso



### CARATTERISTICHE DELL'EDIFICIO

Numero di piani: 3

Numero di alloggi: 3

Superficie abitazione (mq): 264

Superficie altre funzioni (mq): 0

Epoca di costruzione: dal 1801 al 1900

Tipologia edilizia storica: **edificio a porta morta**

☒ Coerenza con l'impianto storico originario

Integrità tipologica: originaria

Tipo di alterazione: ---

Stato di conservazione: buono

Vincolo Monumentale D.Lgs. 42/2004: non presente

### VALUTAZIONE

☐ Valore Storico Architettonico

☒ Valore Storico Culturale Testimoniale

☐ Valore Storico Culturale Testimoniale - Edilizia Minore


### NOTE

## DOCUMENTAZIONE FOTOGRAFICA

Foto censimento 1985/1987



Foto censimento 2017/2020





# CENSIMENTO PATRIMONIO EDILIZIO 2021 TERRITORIO RURALE

N° IDENTIFICATIVO SCHEDA: 3007

Codice nucleo: 90\_5dr

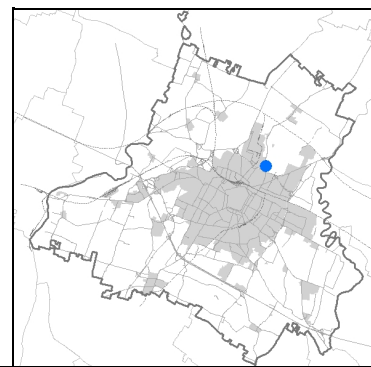


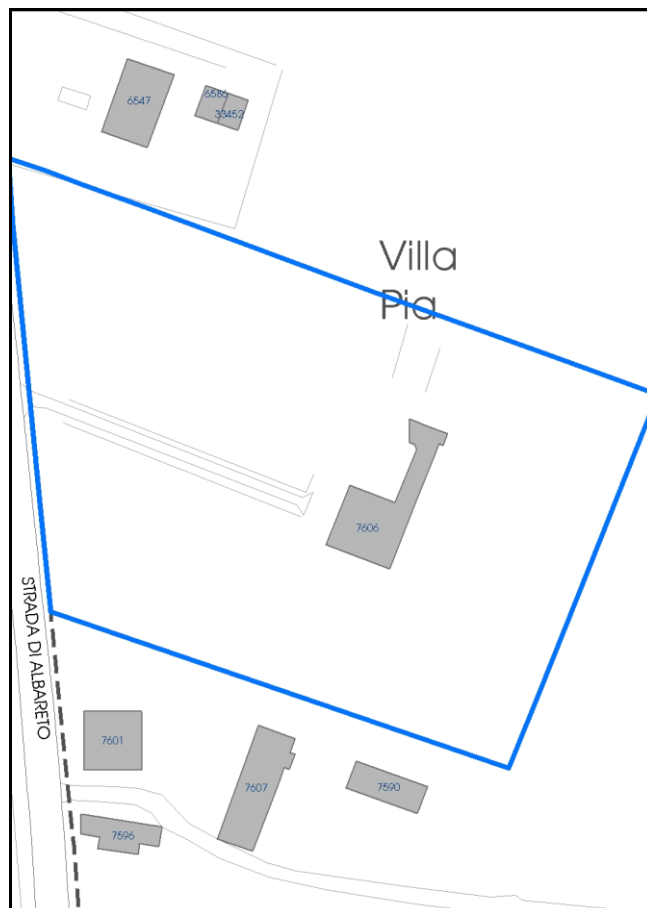
Foto aerea 2019 - C.G.R. s.p.a. Parma scala 1:5000



Foto aerea 2019 scala 1:2000



Estratto di mappa 2019 scala 1:2000



La perimetrazione del nucleo soprariportata è ai soli fini indicativi e non ha alcuna ricaduta normativa sulla base della disciplina di PUG.

Comune di Modena

**Codice nucleo: 90\_5dr**

nucleo recuperato

## LOCALIZZAZIONE

Indirizzo: STRADA ALBARETO

Numero civico: 374

Riferimenti catastali: Foglio: 90

Mappale: 5

## FUNZIONI

- |  |  |   |   |
|--|--|---|---|
| <input checked="" type="checkbox"/> Residenza    | <input checked="" type="checkbox"/> Deposito | <input type="checkbox"/> Allevamento      | <input type="checkbox"/> Centro Aziendale           |
| <input checked="" type="checkbox"/> Serra/vivaio | <input type="checkbox"/> Agriturismo         | <input type="checkbox"/> Maneggio         | <input type="checkbox"/> Impianto di trasformazione |
| <input type="checkbox"/> Altre attività econom.  | <input type="checkbox"/> Fattoria didattica  | <input type="checkbox"/> Imp. tecnologico | <input type="checkbox"/> Attività agricola residua  |

Note:

## DESCRIZIONE DELL'IMPIANTO INSEDIATIVO

Impianto storico

Numero edifici: 1

Numero edifici oggetto di indagine: 1

- ☐ Vincolo Monumentale D.Lgs. 42/2004
- ☒ Vincolo Giardino di notevole interesse **ALB084**
- ☐ Presenza di edifici estranei all'impianto -

Assetto morfologico: cortile

Elementi componenti presenti:

- |  |  |   |  |
|--|--|---|--|
| <input checked="" type="checkbox"/> recinzione     | <input checked="" type="checkbox"/> manufatto funzionale | <input type="checkbox"/> albero singolo                 | <input checked="" type="checkbox"/> alberatura a macchia |
| <input checked="" type="checkbox"/> pavimentazione | <input checked="" type="checkbox"/> siepe                | <input checked="" type="checkbox"/> alberatura a filare | <input type="checkbox"/> altro                           |

Note elementi:

## RELAZIONI CON IL CONTESTO TERRITORIALE

Tipo di accesso: ☐ accesso indiretto ☒ accesso diretto da viabilità ☒ accesso tramite stradello

Contesto paesaggistico:

- |  |  |
|--|--|
| <input checked="" type="checkbox"/> appartenenza ad agglomerato rurale | <input type="checkbox"/> prossimità a territorio urbanizzato |
| <input type="checkbox"/> insediamento isolato                          | <input type="checkbox"/> prossimità ad infrastrutture        |
| <input checked="" type="checkbox"/> prossimità ad area produttiva      | <input type="checkbox"/> prossimità a corso d'acqua          |

Criticità ambientali: fonti esterne

vicinanza tessuto produttivo

## NOTE

**SCHEDA ANALITICA EDIFICIO**

**N. 3007**

Codice nucleo: 90\_5dr

Codice edificio: 7606

Villa Pia

**LOCALIZZAZIONE**

Indirizzo: STRADA ALBARETO

civico: 374

Riferimenti catastali 2019

Foglio: 90

Mappale: 5

Quartiere: 2 - S.LAZZARO - MODENA EST - CROCETTA

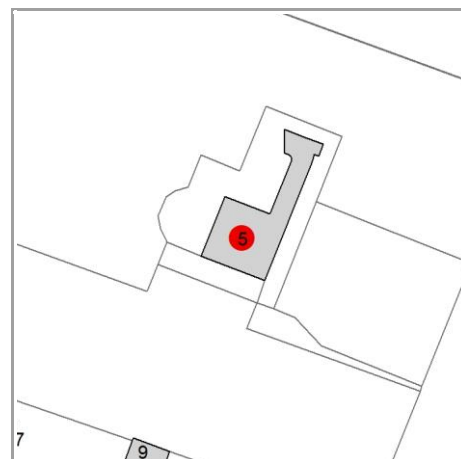
**FUNZIONE**

Funzione principale: residenza

Funzione secondaria: serra

Stato di utilizzazione: in uso

☐ Edificio produttivo agricolo dismesso



**CARATTERISTICHE DELL'EDIFICIO**

Numero di piani: 3

Numero di alloggi: 4

Superficie abitazione (mq): 440

Superficie altre funzioni (mq): 0

Epoca di costruzione: dal 1801 al 1900

Tipologia edilizia storica: **edificio a blocco**

☒ Coerenza con l'impianto storico originario

Integrità tipologica: originaria

Tipo di alterazione: ---

Stato di conservazione: buono

Vincolo Monumentale D.Lgs. 42/2004: non presente

**VALUTAZIONE**

☒ Valore Storico Architettonico

☐ Valore Storico Culturale Testimoniale

☐ Valore Storico Culturale Testimoniale - Edilizia Minore

**NOTE**



## DOCUMENTAZIONE FOTOGRAFICA

Foto censimento 1985/1987



Foto censimento 2017/2020



# CENSIMENTO PATRIMONIO EDILIZIO 2021

## TERRITORIO RURALE

N° IDENTIFICATIVO SCHEDA: 3008

Codice nucleo: 90\_13dr

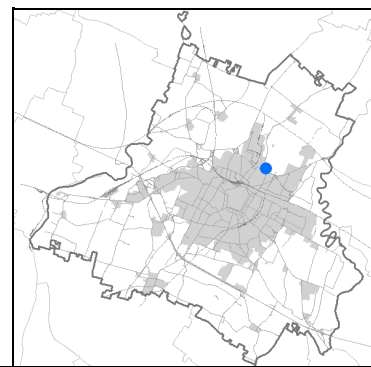


Foto aerea 2019 - C.G.R. s.p.a. Parma scala 1:5000



Foto aerea 2019 scala 1:2000



Estratto di mappa 2019 scala 1:2000



La perimetrazione del nucleo soprariportata è ai soli fini indicativi e non ha alcuna ricaduta normativa sulla base della disciplina di PUG.

Comune di Modena

**Codice nucleo: 90\_13dr**

nucleo recuperato

## LOCALIZZAZIONE

*Indirizzo:* STRADA ALBARETO

*Numero civico:* 310

*Riferimenti catastali:* Foglio: 90

*Mappale:* 13

## FUNZIONI

- |  |   |   |   |
|--|---|---|---|
| <input checked="" type="checkbox"/> Residenza    | <input type="checkbox"/> Deposito           | <input type="checkbox"/> Allevamento      | <input type="checkbox"/> Centro Aziendale           |
| <input checked="" type="checkbox"/> Serra/vivaio | <input type="checkbox"/> Agriturismo        | <input type="checkbox"/> Maneggio         | <input type="checkbox"/> Impianto di trasformazione |
| <input type="checkbox"/> Altre attività econom.  | <input type="checkbox"/> Fattoria didattica | <input type="checkbox"/> Imp. tecnologico | <input type="checkbox"/> Attività agricola residua  |

*Note:*

## DESCRIZIONE DELL'IMPIANTO INSEDIATIVO

**Impianto storico**

*Numero edifici:* 11

*Numero edifici oggetto di indagine:* 8

- ☐ Vincolo Monumentale D.Lgs. 42/2004
- ☒ Vincolo Giardino di notevole interesse **ALB084**
- ☐ Presenza di edifici estranei all'impianto -

*Assetto morfologico:* corte chiusa

*Elementi componenti presenti:*

- |  |  |   |  |
|--|--|---|--|
| <input checked="" type="checkbox"/> recinzione     | <input checked="" type="checkbox"/> manufatto funzionale | <input type="checkbox"/> albero singolo                 | <input checked="" type="checkbox"/> alberatura a macchia |
| <input checked="" type="checkbox"/> pavimentazione | <input checked="" type="checkbox"/> siepe                | <input checked="" type="checkbox"/> alberatura a filare | <input type="checkbox"/> altro                           |

*Note elementi:*

## RELAZIONI CON IL CONTESTO TERRITORIALE

*Tipo di accesso:* ☐ accesso indiretto ☒ accesso diretto da viabilità ☒ accesso tramite stradello

*Contesto paesaggistico:*

- |  |  |
|--|--|
| <input checked="" type="checkbox"/> appartenenza ad agglomerato rurale | <input type="checkbox"/> prossimità a territorio urbanizzato |
| <input type="checkbox"/> insediamento isolato                          | <input type="checkbox"/> prossimità ad infrastrutture        |
| <input checked="" type="checkbox"/> prossimità ad area produttiva      | <input type="checkbox"/> prossimità a corso d'acqua          |

*Criticità ambientali:* fonti esterne  
vicinanza tessuto produttivo

## NOTE

Il giardino di notevole interesse occupa solo una parte del nucleo.



**SCHEDA ANALITICA EDIFICIO**

**N. 3008**

Codice nucleo: 90\_13dr

Codice edificio: 7601

**LOCALIZZAZIONE**

Indirizzo: STRADA ALBARETO

civico: 310

Riferimenti catastali 2019

Foglio: 90

Mappale: 7

Quartiere: 2 - S.LAZZARO - MODENA EST - CROCETTA

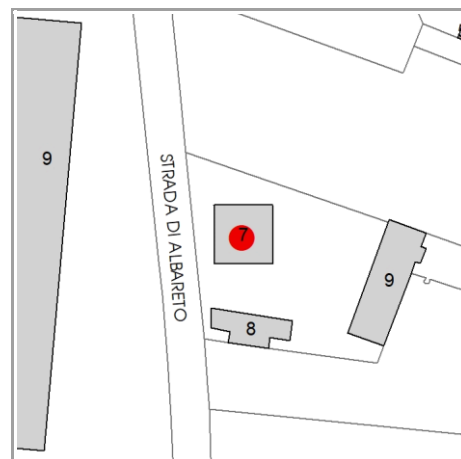
**FUNZIONE**

Funzione principale: residenza

Funzione secondaria ---

Stato di utilizzazione: non in uso

☒ Edificio produttivo agricolo dismesso



**CARATTERISTICHE DELL'EDIFICIO**

Numero di piani: 3

Numero di alloggi: 2

Superficie abitazione (mq): 237

Superficie altre funzioni (mq): 0

Epoca di costruzione: dal 1801 al 1900

Tipologia edilizia storica: **edificio a blocco**

☒ Coerenza con l'impianto storico originario

Integrità tipologica: originaria

Tipo di alterazione: ---

Stato di conservazione: rudere

Vincolo Monumentale D.Lgs. 42/2004: non presente

**VALUTAZIONE**

☐ Valore Storico Architettonico

☒ Valore Storico Culturale Testimoniale

☐ Valore Storico Culturale Testimoniale - Edilizia Minore

**NOTE**

## DOCUMENTAZIONE FOTOGRAFICA

Foto censimento 1985/1987



Foto censimento 2017/2020



# CENSIMENTO PATRIMONIO EDILIZIO 2021

## TERRITORIO RURALE

N° IDENTIFICATIVO SCHEDA: 3009

Codice nucleo: 90\_13dr

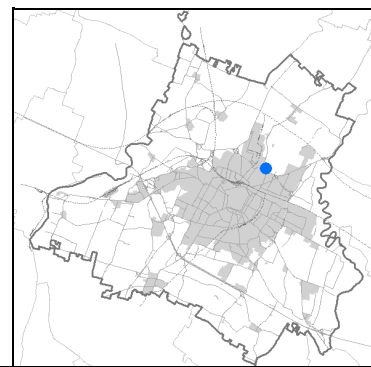


Foto aerea 2019 - C.G.R. s.p.a. Parma scala 1:5000



Foto aerea 2019 scala 1:2000



Estratto di mappa 2019 scala 1:2000



La perimetrazione del nucleo soprariportata è ai soli fini indicativi e non ha alcuna ricaduta normativa sulla base della disciplina di PUG.



Comune di Modena

**Codice nucleo: 90\_13dr**

nucleo recuperato

## LOCALIZZAZIONE

*Indirizzo:* STRADA ALBARETO

*Numero civico:* 310

*Riferimenti catastali:* Foglio: 90

*Mappale:* 13

## FUNZIONI

- |  |   |   |   |
|--|---|---|---|
| <input checked="" type="checkbox"/> Residenza    | <input type="checkbox"/> Deposito           | <input type="checkbox"/> Allevamento      | <input type="checkbox"/> Centro Aziendale           |
| <input checked="" type="checkbox"/> Serra/vivaio | <input type="checkbox"/> Agriturismo        | <input type="checkbox"/> Maneggio         | <input type="checkbox"/> Impianto di trasformazione |
| <input type="checkbox"/> Altre attività econom.  | <input type="checkbox"/> Fattoria didattica | <input type="checkbox"/> Imp. tecnologico | <input type="checkbox"/> Attività agricola residua  |

*Note:*

## DESCRIZIONE DELL'IMPIANTO INSEDIATIVO

**Impianto storico**

*Numero edifici:* 11

*Numero edifici oggetto di indagine:* 8

- ☐ Vincolo Monumentale D.Lgs. 42/2004
- ☒ Vincolo Giardino di notevole interesse **ALB084**
- ☐ Presenza di edifici estranei all'impianto -

*Assetto morfologico:* corte chiusa

*Elementi componenti presenti:*

- |  |  |   |  |
|--|--|---|--|
| <input checked="" type="checkbox"/> recinzione     | <input checked="" type="checkbox"/> manufatto funzionale | <input type="checkbox"/> albero singolo                 | <input checked="" type="checkbox"/> alberatura a macchia |
| <input checked="" type="checkbox"/> pavimentazione | <input checked="" type="checkbox"/> siepe                | <input checked="" type="checkbox"/> alberatura a filare | <input type="checkbox"/> altro                           |

*Note elementi:*

## RELAZIONI CON IL CONTESTO TERRITORIALE

*Tipo di accesso:* ☐ accesso indiretto ☒ accesso diretto da viabilità ☒ accesso tramite stradello

*Contesto paesaggistico:*

- |  |  |
|--|--|
| <input checked="" type="checkbox"/> appartenenza ad agglomerato rurale | <input type="checkbox"/> prossimità a territorio urbanizzato |
| <input type="checkbox"/> insediamento isolato                          | <input type="checkbox"/> prossimità ad infrastrutture        |
| <input checked="" type="checkbox"/> prossimità ad area produttiva      | <input type="checkbox"/> prossimità a corso d'acqua          |

*Criticità ambientali:* fonti esterne  
vicinanza tessuto produttivo

## NOTE

Il giardino di notevole interesse occupa solo una parte del nucleo.

**SCHEDA ANALITICA EDIFICIO**

**N. 3009**

Codice nucleo: 90\_13dr

Codice edificio: 7596

**LOCALIZZAZIONE**

Indirizzo: STRADA ALBARETO

civico: 310

Riferimenti catastali 2019

Foglio: 90

Mappale: 8

Quartiere: 2 - S.LAZZARO - MODENA EST - CROCETTA

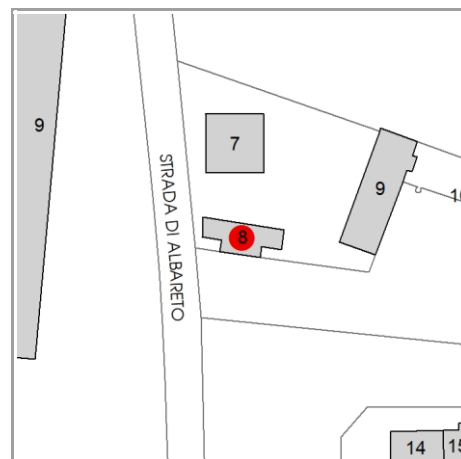
**FUNZIONE**

Funzione principale: stalla

Funzione secondaria ---

Stato di utilizzazione: non in uso

☒ Edificio produttivo agricolo dismesso



**CARATTERISTICHE DELL'EDIFICIO**

Numero di piani: 2

Numero di alloggi: 0

Superficie abitazione (mq): 0

Superficie altre funzioni (mq): 144

Epoca di costruzione: dal 1801 al 1900

Tipologia edilizia storica: **stalla e fienile**

☒ Coerenza con l'impianto storico originario

Integrità tipologica: originaria

Tipo di alterazione: ---

Stato di conservazione: rudere

Vincolo Monumentale D.Lgs. 42/2004: non presente

**VALUTAZIONE**

☐ Valore Storico Architettonico

☒ Valore Storico Culturale Testimoniale

☐ Valore Storico Culturale Testimoniale - Edilizia Minore

**NOTE**

## DOCUMENTAZIONE FOTOGRAFICA

Foto censimento 1985/1987



Foto censimento 2017/2020





# CENSIMENTO PATRIMONIO EDILIZIO 2021

## TERRITORIO RURALE

N° IDENTIFICATIVO SCHEDA: 3010

Codice nucleo: 90\_13dr

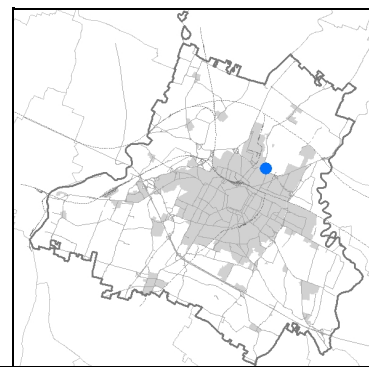
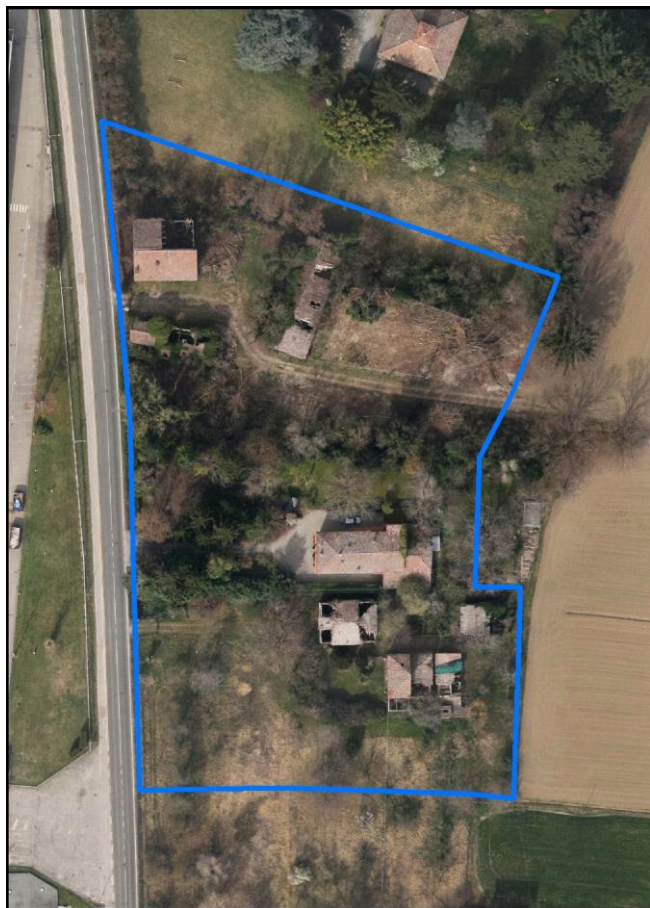


Foto aerea 2019 - C.G.R. s.p.a. Parma scala 1:5000



Foto aerea 2019 scala 1:2000



Estratto di mappa 2019 scala 1:2000



La perimetrazione del nucleo soprariportata è ai soli fini indicativi e non ha alcuna ricaduta normativa sulla base della disciplina di PUG.

Comune di Modena

**Codice nucleo: 90\_13dr**

nucleo recuperato

## LOCALIZZAZIONE

*Indirizzo:* STRADA ALBARETO

*Numero civico:* 310

*Riferimenti catastali:* Foglio: 90

*Mappale:* 13

## FUNZIONI

- |  |   |   |   |
|--|---|---|---|
| <input checked="" type="checkbox"/> Residenza    | <input type="checkbox"/> Deposito           | <input type="checkbox"/> Allevamento      | <input type="checkbox"/> Centro Aziendale           |
| <input checked="" type="checkbox"/> Serra/vivaio | <input type="checkbox"/> Agriturismo        | <input type="checkbox"/> Maneggio         | <input type="checkbox"/> Impianto di trasformazione |
| <input type="checkbox"/> Altre attività econom.  | <input type="checkbox"/> Fattoria didattica | <input type="checkbox"/> Imp. tecnologico | <input type="checkbox"/> Attività agricola residua  |

*Note:*

## DESCRIZIONE DELL'IMPIANTO INSEDIATIVO

**Impianto storico**

*Numero edifici:* 11

*Numero edifici oggetto di indagine:* 8

- ☐ Vincolo Monumentale D.Lgs. 42/2004
- ☒ Vincolo Giardino di notevole interesse **ALB084**
- ☐ Presenza di edifici estranei all'impianto -

*Assetto morfologico:* corte chiusa

*Elementi componenti presenti:*

- |  |  |   |  |
|--|--|---|--|
| <input checked="" type="checkbox"/> recinzione     | <input checked="" type="checkbox"/> manufatto funzionale | <input type="checkbox"/> albero singolo                 | <input checked="" type="checkbox"/> alberatura a macchia |
| <input checked="" type="checkbox"/> pavimentazione | <input checked="" type="checkbox"/> siepe                | <input checked="" type="checkbox"/> alberatura a filare | <input type="checkbox"/> altro                           |

*Note elementi:*

## RELAZIONI CON IL CONTESTO TERRITORIALE

*Tipo di accesso:* ☐ accesso indiretto ☒ accesso diretto da viabilità ☒ accesso tramite stradello

*Contesto paesaggistico:*

- |  |  |
|--|--|
| <input checked="" type="checkbox"/> appartenenza ad agglomerato rurale | <input type="checkbox"/> prossimità a territorio urbanizzato |
| <input type="checkbox"/> insediamento isolato                          | <input type="checkbox"/> prossimità ad infrastrutture        |
| <input checked="" type="checkbox"/> prossimità ad area produttiva      | <input type="checkbox"/> prossimità a corso d'acqua          |

*Criticità ambientali:* fonti esterne  
vicinanza tessuto produttivo

## NOTE

Il giardino di notevole interesse occupa solo una parte del nucleo.

**SCHEDA ANALITICA EDIFICIO**

**N. 3010**

Codice nucleo: 90\_13dr

Codice edificio: 7607

**LOCALIZZAZIONE**

Indirizzo: STRADA ALBARETO

civico: 310

Riferimenti catastali 2019

Foglio: 90 Mappale: 9

Quartiere: 2 - S.LAZZARO - MODENA EST - CROCETTA

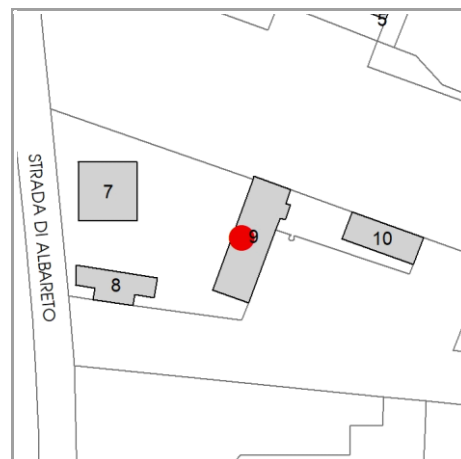
**FUNZIONE**

Funzione principale: residenza

Funzione secondaria ---

Stato di utilizzazione: non in uso

☒ Edificio produttivo agricolo dismesso



**CARATTERISTICHE DELL'EDIFICIO**

Numero di piani: 1

Numero di alloggi: 0

Superficie abitazione (mq): 330

Superficie altre funzioni (mq): 0

Epoca di costruzione: dal 1976 al 1986

Tipologia edilizia storica: **casa padronale**

☒ Coerenza con l'impianto storico originario

Integrità tipologica: privo di interesse tipologico

Tipo di alterazione: ---

Stato di conservazione: rudere

Vincolo Monumentale D.Lgs. 42/2004: non presente

**VALUTAZIONE**

☐ Valore Storico Architettonico

☒ Valore Storico Culturale Testimoniale

☐ Valore Storico Culturale Testimoniale - Edilizia Minore

**NOTE**



## DOCUMENTAZIONE FOTOGRAFICA

Foto censimento 1985/1987



Foto censimento 2017/2020



# CENSIMENTO PATRIMONIO EDILIZIO 2021

## TERRITORIO RURALE

N° IDENTIFICATIVO SCHEDA: 3011

Codice nucleo: 90\_13dr

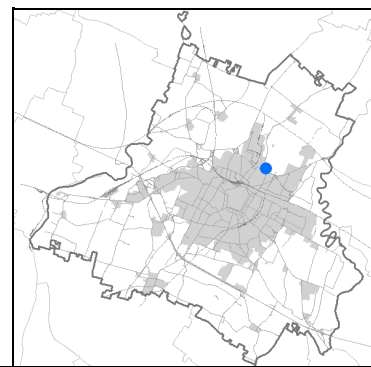


Foto aerea 2019 - C.G.R. s.p.a. Parma scala 1:5000



Foto aerea 2019 scala 1:2000



Estratto di mappa 2019 scala 1:2000



La perimetrazione del nucleo soprariportata è ai soli fini indicativi e non ha alcuna ricaduta normativa sulla base della disciplina di PUG.



Comune di Modena

**Codice nucleo: 90\_13dr**

nucleo recuperato

## LOCALIZZAZIONE

*Indirizzo:* STRADA ALBARETO

*Numero civico:* 310

*Riferimenti catastali:* Foglio: 90

*Mappale:* 13

## FUNZIONI

- |  |   |   |   |
|--|---|---|---|
| <input checked="" type="checkbox"/> Residenza    | <input type="checkbox"/> Deposito           | <input type="checkbox"/> Allevamento      | <input type="checkbox"/> Centro Aziendale           |
| <input checked="" type="checkbox"/> Serra/vivaio | <input type="checkbox"/> Agriturismo        | <input type="checkbox"/> Maneggio         | <input type="checkbox"/> Impianto di trasformazione |
| <input type="checkbox"/> Altre attività econom.  | <input type="checkbox"/> Fattoria didattica | <input type="checkbox"/> Imp. tecnologico | <input type="checkbox"/> Attività agricola residua  |

*Note:*

## DESCRIZIONE DELL'IMPIANTO INSEDIATIVO

**Impianto storico**

*Numero edifici:* 11

*Numero edifici oggetto di indagine:* 8

- ☐ Vincolo Monumentale D.Lgs. 42/2004
- ☒ Vincolo Giardino di notevole interesse **ALB084**
- ☐ Presenza di edifici estranei all'impianto -

*Assetto morfologico:* corte chiusa

*Elementi componenti presenti:*

- |  |  |   |  |
|--|--|---|--|
| <input checked="" type="checkbox"/> recinzione     | <input checked="" type="checkbox"/> manufatto funzionale | <input type="checkbox"/> albero singolo                 | <input checked="" type="checkbox"/> alberatura a macchia |
| <input checked="" type="checkbox"/> pavimentazione | <input checked="" type="checkbox"/> siepe                | <input checked="" type="checkbox"/> alberatura a filare | <input type="checkbox"/> altro                           |

*Note elementi:*

## RELAZIONI CON IL CONTESTO TERRITORIALE

*Tipo di accesso:* ☐ accesso indiretto ☒ accesso diretto da viabilità ☒ accesso tramite stradello

*Contesto paesaggistico:*

- |  |  |
|--|--|
| <input checked="" type="checkbox"/> appartenenza ad agglomerato rurale | <input type="checkbox"/> prossimità a territorio urbanizzato |
| <input type="checkbox"/> insediamento isolato                          | <input type="checkbox"/> prossimità ad infrastrutture        |
| <input checked="" type="checkbox"/> prossimità ad area produttiva      | <input type="checkbox"/> prossimità a corso d'acqua          |

*Criticità ambientali:* fonti esterne

vicinanza tessuto produttivo

## NOTE

Il giardino di notevole interesse occupa solo una parte del nucleo.



**SCHEDA ANALITICA EDIFICIO**

**N. 3011**

Codice nucleo: 90\_13dr

Codice edificio: 7590

**LOCALIZZAZIONE**

Indirizzo: STRADA ALBARETO

civico: 310

Riferimenti catastali 2019

Foglio: 90 Mappale: 10

Quartiere: 2 - S.LAZZARO - MODENA EST - CROCETTA

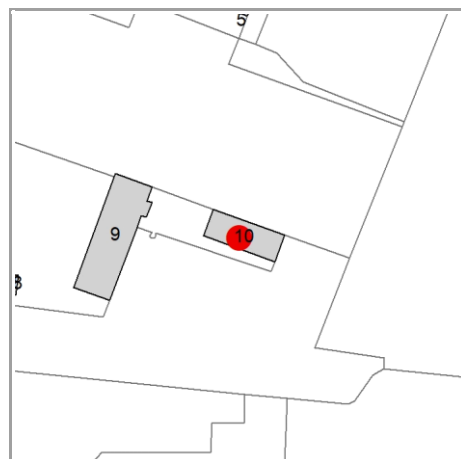
**FUNZIONE**

Funzione principale: residenza

Funzione secondaria: serra

Stato di utilizzazione: non in uso

☒ Edificio produttivo agricolo dismesso



**CARATTERISTICHE DELL'EDIFICIO**

Numero di piani: 1

Numero di alloggi: 0

Superficie abitazione (mq): 152

Superficie altre funzioni (mq): 0

Epoca di costruzione: dal 1901 al 1945

Tipologia edilizia storica: **villa monumentale**

☒ Coerenza con l'impianto storico originario

Integrità tipologica: originaria

Tipo di alterazione: ---

Stato di conservazione: rudere

Vincolo Monumentale D.Lgs. 42/2004: non presente

**VALUTAZIONE**

☐ Valore Storico Architettonico

☒ Valore Storico Culturale Testimoniale

☐ Valore Storico Culturale Testimoniale - Edilizia Minore

**NOTE**

## DOCUMENTAZIONE FOTOGRAFICA

Foto censimento 1985/1987



Foto censimento 2017/2020



# CENSIMENTO PATRIMONIO EDILIZIO 2021

## TERRITORIO RURALE

N° IDENTIFICATIVO SCHEDA: 3012

Codice nucleo: 90\_13dr

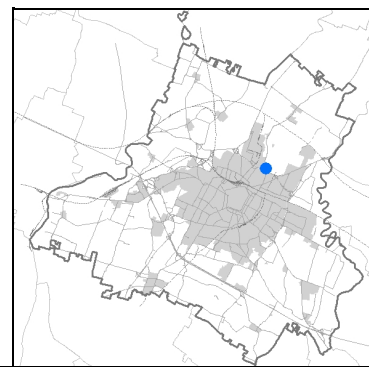


Foto aerea 2019 - C.G.R. s.p.a. Parma scala 1:5000



Foto aerea 2019 scala 1:2000



Estratto di mappa 2019 scala 1:2000



La perimetrazione del nucleo soprariportata è ai soli fini indicativi e non ha alcuna ricaduta normativa sulla base della disciplina di PUG.



Comune di Modena

**Codice nucleo: 90\_13dr**

nucleo recuperato

## LOCALIZZAZIONE

*Indirizzo:* STRADA ALBARETO

*Numero civico:* 310

*Riferimenti catastali:* Foglio: 90

*Mappale:* 13

## FUNZIONI

- |  |   |   |   |
|--|---|---|---|
| <input checked="" type="checkbox"/> Residenza    | <input type="checkbox"/> Deposito           | <input type="checkbox"/> Allevamento      | <input type="checkbox"/> Centro Aziendale           |
| <input checked="" type="checkbox"/> Serra/vivaio | <input type="checkbox"/> Agriturismo        | <input type="checkbox"/> Maneggio         | <input type="checkbox"/> Impianto di trasformazione |
| <input type="checkbox"/> Altre attività econom.  | <input type="checkbox"/> Fattoria didattica | <input type="checkbox"/> Imp. tecnologico | <input type="checkbox"/> Attività agricola residua  |

*Note:*

## DESCRIZIONE DELL'IMPIANTO INSEDIATIVO

**Impianto storico**

*Numero edifici:* 11

*Numero edifici oggetto di indagine:* 8

- ☐ Vincolo Monumentale D.Lgs. 42/2004
- ☒ Vincolo Giardino di notevole interesse **ALB084**
- ☐ Presenza di edifici estranei all'impianto -

*Assetto morfologico:* corte chiusa

*Elementi componenti presenti:*

- |  |  |   |  |
|--|--|---|--|
| <input checked="" type="checkbox"/> recinzione     | <input checked="" type="checkbox"/> manufatto funzionale | <input type="checkbox"/> albero singolo                 | <input checked="" type="checkbox"/> alberatura a macchia |
| <input checked="" type="checkbox"/> pavimentazione | <input checked="" type="checkbox"/> siepe                | <input checked="" type="checkbox"/> alberatura a filare | <input type="checkbox"/> altro                           |

*Note elementi:*

## RELAZIONI CON IL CONTESTO TERRITORIALE

*Tipo di accesso:* ☐ accesso indiretto ☒ accesso diretto da viabilità ☒ accesso tramite stradello

*Contesto paesaggistico:*

- |  |  |
|--|--|
| <input checked="" type="checkbox"/> appartenenza ad agglomerato rurale | <input type="checkbox"/> prossimità a territorio urbanizzato |
| <input type="checkbox"/> insediamento isolato                          | <input type="checkbox"/> prossimità ad infrastrutture        |
| <input checked="" type="checkbox"/> prossimità ad area produttiva      | <input type="checkbox"/> prossimità a corso d'acqua          |

*Criticità ambientali:* fonti esterne

vicinanza tessuto produttivo

## NOTE

Il giardino di notevole interesse occupa solo una parte del nucleo.

**SCHEDA ANALITICA EDIFICIO**

**N. 3012**

Codice nucleo: 90\_13dr

Codice edificio: 7608

**LOCALIZZAZIONE**

Indirizzo: STRADA ALBARETO

civico: 310

Riferimenti catastali 2019

Foglio: 90 Mappale: 14

Quartiere: 2 - S.LAZZARO - MODENA EST - CROCETTA

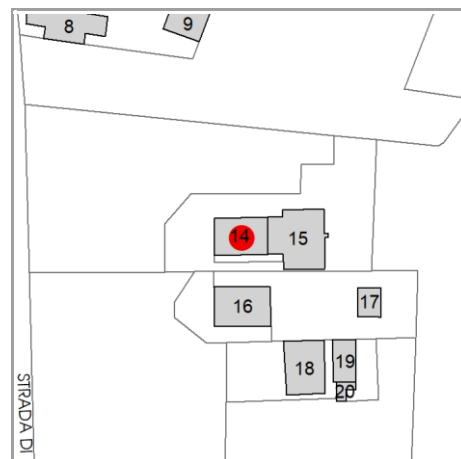
**FUNZIONE**

Funzione principale: residenza

Funzione secondaria ---

Stato di utilizzazione: in uso

☐ Edificio produttivo agricolo dismesso



**CARATTERISTICHE DELL'EDIFICIO**

Numero di piani: 2

Numero di alloggi: 2

Superficie abitazione (mq): 136

Superficie altre funzioni (mq): 0

Epoca di costruzione: dal 1801 al 1900

Tipologia edilizia storica: **casa padronale**

☒ Coerenza con l'impianto storico originario

Integrità tipologica: originaria

Tipo di alterazione: ---

Stato di conservazione: buono

Vincolo Monumentale D.Lgs. 42/2004: non presente

**VALUTAZIONE**

☐ Valore Storico Architettonico

☒ Valore Storico Culturale Testimoniale

☐ Valore Storico Culturale Testimoniale - Edilizia Minore

**NOTE**

## DOCUMENTAZIONE FOTOGRAFICA

Foto censimento 1985/1987



Foto censimento 2017/2020





# CENSIMENTO PATRIMONIO EDILIZIO 2021

## TERRITORIO RURALE

N° IDENTIFICATIVO SCHEDA: 3013

Codice nucleo: 90\_13dr

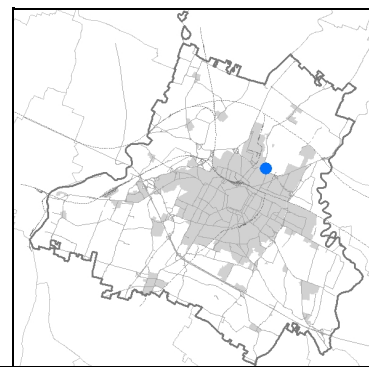
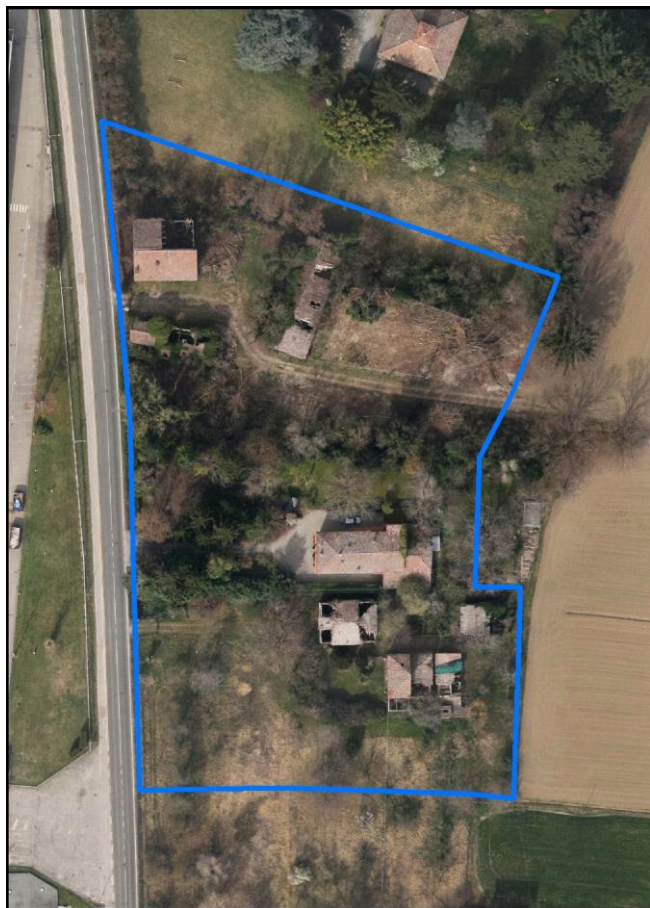


Foto aerea 2019 - C.G.R. s.p.a. Parma scala 1:5000



Foto aerea 2019 scala 1:2000



Estratto di mappa 2019 scala 1:2000



La perimetrazione del nucleo soprariportata è ai soli fini indicativi e non ha alcuna ricaduta normativa sulla base della disciplina di PUG.

Comune di Modena

**Codice nucleo: 90\_13dr**

nucleo recuperato

## LOCALIZZAZIONE

*Indirizzo:* STRADA ALBARETO

*Numero civico:* 310

*Riferimenti catastali:* Foglio: 90

*Mappale:* 13

## FUNZIONI

- |  |   |   |   |
|--|---|---|---|
| <input checked="" type="checkbox"/> Residenza    | <input type="checkbox"/> Deposito           | <input type="checkbox"/> Allevamento      | <input type="checkbox"/> Centro Aziendale           |
| <input checked="" type="checkbox"/> Serra/vivaio | <input type="checkbox"/> Agriturismo        | <input type="checkbox"/> Maneggio         | <input type="checkbox"/> Impianto di trasformazione |
| <input type="checkbox"/> Altre attività econom.  | <input type="checkbox"/> Fattoria didattica | <input type="checkbox"/> Imp. tecnologico | <input type="checkbox"/> Attività agricola residua  |

*Note:*

## DESCRIZIONE DELL'IMPIANTO INSEDIATIVO

**Impianto storico**

*Numero edifici:* 11

*Numero edifici oggetto di indagine:* 8

- ☐ Vincolo Monumentale D.Lgs. 42/2004
- ☒ Vincolo Giardino di notevole interesse **ALB084**
- ☐ Presenza di edifici estranei all'impianto -

*Assetto morfologico:* corte chiusa

*Elementi componenti presenti:*

- |  |  |   |  |
|--|--|---|--|
| <input checked="" type="checkbox"/> recinzione     | <input checked="" type="checkbox"/> manufatto funzionale | <input type="checkbox"/> albero singolo                 | <input checked="" type="checkbox"/> alberatura a macchia |
| <input checked="" type="checkbox"/> pavimentazione | <input checked="" type="checkbox"/> siepe                | <input checked="" type="checkbox"/> alberatura a filare | <input type="checkbox"/> altro                           |

*Note elementi:*

## RELAZIONI CON IL CONTESTO TERRITORIALE

*Tipo di accesso:* ☐ accesso indiretto ☒ accesso diretto da viabilità ☒ accesso tramite stradello

*Contesto paesaggistico:*

- |  |  |
|--|--|
| <input checked="" type="checkbox"/> appartenenza ad agglomerato rurale | <input type="checkbox"/> prossimità a territorio urbanizzato |
| <input type="checkbox"/> insediamento isolato                          | <input type="checkbox"/> prossimità ad infrastrutture        |
| <input checked="" type="checkbox"/> prossimità ad area produttiva      | <input type="checkbox"/> prossimità a corso d'acqua          |

*Criticità ambientali:* fonti esterne  
vicinanza tessuto produttivo

## NOTE

Il giardino di notevole interesse occupa solo una parte del nucleo.

**SCHEDA ANALITICA EDIFICIO**

**N. 3013**

Codice nucleo: 90\_13dr

Codice edificio: 7602

**LOCALIZZAZIONE**

Indirizzo: STRADA ALBARETO

civico: 310

Riferimenti catastali 2019

Foglio: 90 Mappale: 15

Quartiere: 2 - S.LAZZARO - MODENA EST - CROCETTA

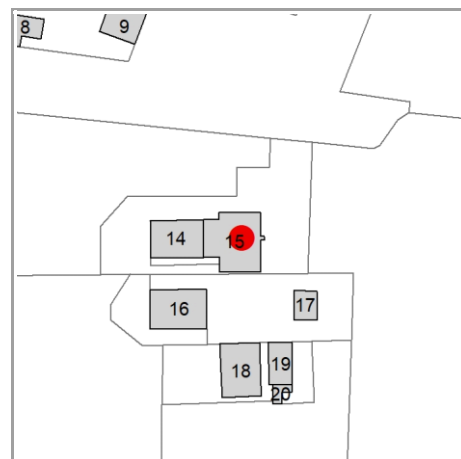
**FUNZIONE**

Funzione principale: residenza

Funzione secondaria ---

Stato di utilizzazione: in uso

☐ Edificio produttivo agricolo dismesso



**CARATTERISTICHE DELL'EDIFICIO**

Numero di piani: 1

Numero di alloggi: 0

Superficie abitazione (mq): 213

Superficie altre funzioni (mq): 0

Epoca di costruzione: dal 1801 al 1900

Tipologia edilizia storica: **bassocomodo**

☒ Coerenza con l'impianto storico originario

Integrità tipologica: originaria

Tipo di alterazione: ---

Stato di conservazione: buono

Vincolo Monumentale D.Lgs. 42/2004: non presente

**VALUTAZIONE**

☐ Valore Storico Architettonico

☒ Valore Storico Culturale Testimoniale

☐ Valore Storico Culturale Testimoniale - Edilizia Minore

**NOTE**



## DOCUMENTAZIONE FOTOGRAFICA

Foto censimento 1985/1987



Foto censimento 2017/2020



# CENSIMENTO PATRIMONIO EDILIZIO 2021

## TERRITORIO RURALE

N° IDENTIFICATIVO SCHEDA: 3014

Codice nucleo: 90\_13dr

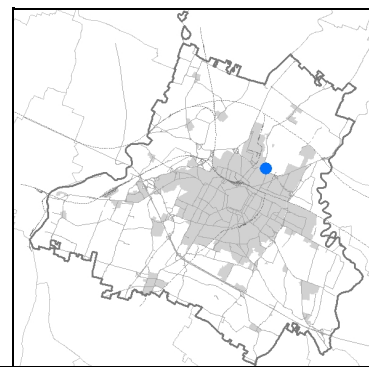


Foto aerea 2019 - C.G.R. s.p.a. Parma scala 1:5000



Foto aerea 2019 scala 1:2000



Estratto di mappa 2019 scala 1:2000



La perimetrazione del nucleo soprariportata è ai soli fini indicativi e non ha alcuna ricaduta normativa sulla base della disciplina di PUG.

Comune di Modena

**Codice nucleo: 90\_13dr**

nucleo recuperato

## LOCALIZZAZIONE

*Indirizzo:* STRADA ALBARETO

*Numero civico:* 310

*Riferimenti catastali:* Foglio: 90

*Mappale:* 13

## FUNZIONI

- |  |   |   |   |
|--|---|---|---|
| <input checked="" type="checkbox"/> Residenza    | <input type="checkbox"/> Deposito           | <input type="checkbox"/> Allevamento      | <input type="checkbox"/> Centro Aziendale           |
| <input checked="" type="checkbox"/> Serra/vivaio | <input type="checkbox"/> Agriturismo        | <input type="checkbox"/> Maneggio         | <input type="checkbox"/> Impianto di trasformazione |
| <input type="checkbox"/> Altre attività econom.  | <input type="checkbox"/> Fattoria didattica | <input type="checkbox"/> Imp. tecnologico | <input type="checkbox"/> Attività agricola residua  |

*Note:*

## DESCRIZIONE DELL'IMPIANTO INSEDIATIVO

**Impianto storico**

*Numero edifici:* 11

*Numero edifici oggetto di indagine:* 8

- ☐ Vincolo Monumentale D.Lgs. 42/2004
- ☒ Vincolo Giardino di notevole interesse **ALB084**
- ☐ Presenza di edifici estranei all'impianto -

*Assetto morfologico:* corte chiusa

*Elementi componenti presenti:*

- |  |  |   |  |
|--|--|---|--|
| <input checked="" type="checkbox"/> recinzione     | <input checked="" type="checkbox"/> manufatto funzionale | <input type="checkbox"/> albero singolo                 | <input checked="" type="checkbox"/> alberatura a macchia |
| <input checked="" type="checkbox"/> pavimentazione | <input checked="" type="checkbox"/> siepe                | <input checked="" type="checkbox"/> alberatura a filare | <input type="checkbox"/> altro                           |

*Note elementi:*

## RELAZIONI CON IL CONTESTO TERRITORIALE

*Tipo di accesso:* ☐ accesso indiretto ☒ accesso diretto da viabilità ☒ accesso tramite stradello

*Contesto paesaggistico:*

- |  |  |
|--|--|
| <input checked="" type="checkbox"/> appartenenza ad agglomerato rurale | <input type="checkbox"/> prossimità a territorio urbanizzato |
| <input type="checkbox"/> insediamento isolato                          | <input type="checkbox"/> prossimità ad infrastrutture        |
| <input checked="" type="checkbox"/> prossimità ad area produttiva      | <input type="checkbox"/> prossimità a corso d'acqua          |

*Criticità ambientali:* fonti esterne  
vicinanza tessuto produttivo

## NOTE

Il giardino di notevole interesse occupa solo una parte del nucleo.



**SCHEDA ANALITICA EDIFICIO**

**N. 3014**

Codice nucleo: 90\_13dr

Codice edificio: 7603

**LOCALIZZAZIONE**

Indirizzo: STRADA ALBARETO

civico: 310

Riferimenti catastali 2019

Foglio: 90 Mappale: 16

Quartiere: 2 - S.LAZZARO - MODENA EST - CROCETTA

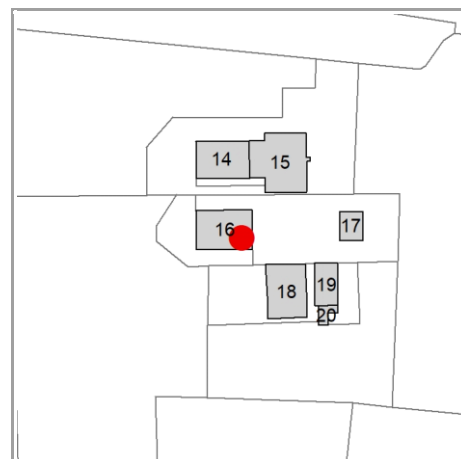
**FUNZIONE**

Funzione principale: residenza

Funzione secondaria ---

Stato di utilizzazione: non in uso

☒ Edificio produttivo agricolo dismesso



**CARATTERISTICHE DELL'EDIFICIO**

Numero di piani: 2

Numero di alloggi: 2

Superficie abitazione (mq): 154

Superficie altre funzioni (mq): 0

Epoca di costruzione: fino al 1800

Tipologia edilizia storica: **edificio a blocco**

☒ Coerenza con l'impianto storico originario

Integrità tipologica: originaria

Tipo di alterazione: ---

Stato di conservazione: rudere

Vincolo Monumentale D.Lgs. 42/2004: non presente

**VALUTAZIONE**

☐ Valore Storico Architettonico

☒ Valore Storico Culturale Testimoniale

☐ Valore Storico Culturale Testimoniale - Edilizia Minore

**NOTE**

## DOCUMENTAZIONE FOTOGRAFICA

Foto censimento 1985/1987



Foto censimento 2017/2020



# CENSIMENTO PATRIMONIO EDILIZIO 2021

## TERRITORIO RURALE

N° IDENTIFICATIVO SCHEDA: 3015

Codice nucleo: 90\_13dr

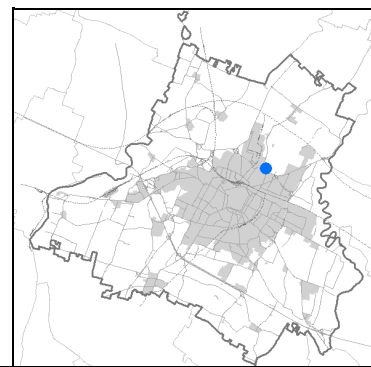


Foto aerea 2019 - C.G.R. s.p.a. Parma scala 1:5000



Foto aerea 2019 scala 1:2000



Estratto di mappa 2019 scala 1:2000



La perimetrazione del nucleo soprariportata è ai soli fini indicativi e non ha alcuna ricaduta normativa sulla base della disciplina di PUG.



Comune di Modena

**Codice nucleo: 90\_13dr**

nucleo recuperato

## LOCALIZZAZIONE

*Indirizzo:* STRADA ALBARETO

*Numero civico:* 310

*Riferimenti catastali:* Foglio: 90

*Mappale:* 13

## FUNZIONI

- |  |   |   |   |
|--|---|---|---|
| <input checked="" type="checkbox"/> Residenza    | <input type="checkbox"/> Deposito           | <input type="checkbox"/> Allevamento      | <input type="checkbox"/> Centro Aziendale           |
| <input checked="" type="checkbox"/> Serra/vivaio | <input type="checkbox"/> Agriturismo        | <input type="checkbox"/> Maneggio         | <input type="checkbox"/> Impianto di trasformazione |
| <input type="checkbox"/> Altre attività econom.  | <input type="checkbox"/> Fattoria didattica | <input type="checkbox"/> Imp. tecnologico | <input type="checkbox"/> Attività agricola residua  |

*Note:*

## DESCRIZIONE DELL'IMPIANTO INSEDIATIVO

**Impianto storico**

*Numero edifici:* 11

*Numero edifici oggetto di indagine:* 8

- ☐ Vincolo Monumentale D.Lgs. 42/2004
- ☒ Vincolo Giardino di notevole interesse **ALB084**
- ☐ Presenza di edifici estranei all'impianto -

*Assetto morfologico:* corte chiusa

*Elementi componenti presenti:*

- |  |  |   |  |
|--|--|---|--|
| <input checked="" type="checkbox"/> recinzione     | <input checked="" type="checkbox"/> manufatto funzionale | <input type="checkbox"/> albero singolo                 | <input checked="" type="checkbox"/> alberatura a macchia |
| <input checked="" type="checkbox"/> pavimentazione | <input checked="" type="checkbox"/> siepe                | <input checked="" type="checkbox"/> alberatura a filare | <input type="checkbox"/> altro                           |

*Note elementi:*

## RELAZIONI CON IL CONTESTO TERRITORIALE

*Tipo di accesso:* ☐ accesso indiretto ☒ accesso diretto da viabilità ☒ accesso tramite stradello

*Contesto paesaggistico:*

- |  |  |
|--|--|
| <input checked="" type="checkbox"/> appartenenza ad agglomerato rurale | <input type="checkbox"/> prossimità a territorio urbanizzato |
| <input type="checkbox"/> insediamento isolato                          | <input type="checkbox"/> prossimità ad infrastrutture        |
| <input checked="" type="checkbox"/> prossimità ad area produttiva      | <input type="checkbox"/> prossimità a corso d'acqua          |

*Criticità ambientali:* fonti esterne  
vicinanza tessuto produttivo

## NOTE

Il giardino di notevole interesse occupa solo una parte del nucleo.

**SCHEDA ANALITICA EDIFICIO**

**N. 3015**

Codice nucleo: 90\_13dr

Codice edificio: 7598

**LOCALIZZAZIONE**

Indirizzo: STRADA ALBARETO

civico: 310

Riferimenti catastali 2019

Foglio: 90 Mappale: 18

Quartiere: 2 - S.LAZZARO - MODENA EST - CROCETTA

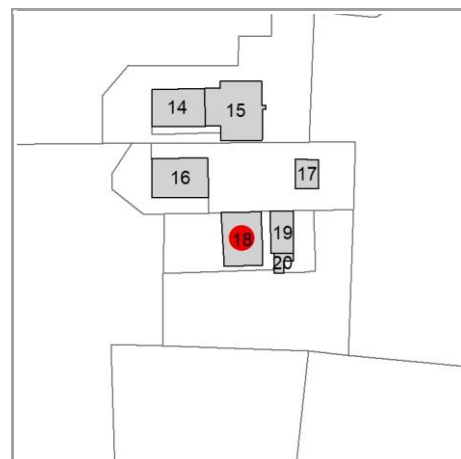
**FUNZIONE**

Funzione principale: residenza

Funzione secondaria ---

Stato di utilizzazione: non in uso

☒ Edificio produttivo agricolo dismesso



**CARATTERISTICHE DELL'EDIFICIO**

Numero di piani: 2

Numero di alloggi: 2

Superficie abitazione (mq): 147

Superficie altre funzioni (mq): 0

Epoca di costruzione: dal 1801 al 1900

Tipologia edilizia storica: **bassocomodo**

☒ Coerenza con l'impianto storico originario

Integrità tipologica: originaria

Tipo di alterazione: ---

Stato di conservazione: rudere

Vincolo Monumentale D.Lgs. 42/2004: non presente

**VALUTAZIONE**

☐ Valore Storico Architettonico

☒ Valore Storico Culturale Testimoniale

☐ Valore Storico Culturale Testimoniale - Edilizia Minore

**NOTE**

## DOCUMENTAZIONE FOTOGRAFICA

Foto censimento 1985/1987



Foto censimento 2017/2020





# CENSIMENTO PATRIMONIO EDILIZIO 2021

## TERRITORIO RURALE

N° IDENTIFICATIVO SCHEDA: 3016

Codice nucleo: 90\_9d

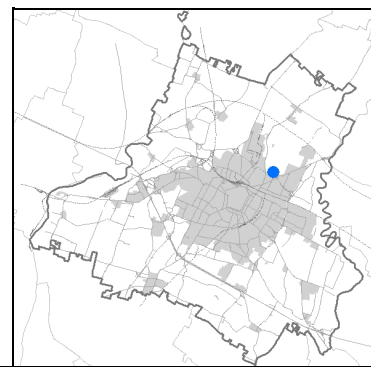


Foto aerea 2019 - C.G.R. s.p.a. Parma scala 1:5000




Foto aerea 2019 scala 1:2000



Estratto di mappa 2019 scala 1:2000



La perimetrazione del nucleo soprariportata è ai soli fini indicativi e non ha alcuna ricaduta normativa sulla base della disciplina di PUG.

Comune di Modena

**Codice nucleo: 90\_9d**

nucleo non recuperato

## LOCALIZZAZIONE

*Indirizzo:* STRADELLO ROVATTI

*Numero civico:* 49

*Riferimenti catastali:* Foglio: 90

*Mappale:* 24

## FUNZIONI

- |   |   |   |   |
|---|---|---|---|
| <input checked="" type="checkbox"/> Residenza   | <input type="checkbox"/> Deposito           | <input type="checkbox"/> Allevamento      | <input type="checkbox"/> Centro Aziendale           |
| <input type="checkbox"/> Serra/vivaio           | <input type="checkbox"/> Agriturismo        | <input type="checkbox"/> Maneggio         | <input type="checkbox"/> Impianto di trasformazione |
| <input type="checkbox"/> Altre attività econom. | <input type="checkbox"/> Fattoria didattica | <input type="checkbox"/> Imp. tecnologico | <input type="checkbox"/> Attività agricola residua  |

*Note:*

## DESCRIZIONE DELL'IMPIANTO INSEDIATIVO

**Impianto storico**

*Numero edifici:* 2

*Numero edifici oggetto di indagine:* 1

- ☐ Vincolo Monumentale D.Lgs. 42/2004
- ☐ Vincolo Giardino di notevole interesse
- ☐ Presenza di edifici estranei all'impianto -

*Assetto morfologico:* corte aperta

*Elementi componenti presenti:*

- |  |   |  |  |
|--|---|--|--|
| <input checked="" type="checkbox"/> recinzione | <input type="checkbox"/> manufatto funzionale | <input type="checkbox"/> albero singolo      | <input checked="" type="checkbox"/> alberatura a macchia |
| <input type="checkbox"/> pavimentazione        | <input checked="" type="checkbox"/> siepe     | <input type="checkbox"/> alberatura a filare | <input type="checkbox"/> altro                           |

*Note elementi:*

## RELAZIONI CON IL CONTESTO TERRITORIALE

*Tipo di accesso:* ☐ accesso indiretto ☐ accesso diretto da viabilità ☐ accesso tramite stradello

*Contesto paesaggistico:*

- |  |   |
|--|---|
| <input checked="" type="checkbox"/> appartenenza ad agglomerato rurale | <input checked="" type="checkbox"/> prossimità a territorio urbanizzato |
| <input type="checkbox"/> insediamento isolato                          | <input checked="" type="checkbox"/> prossimità ad infrastrutture        |
| <input checked="" type="checkbox"/> prossimità ad area produttiva      | <input type="checkbox"/> prossimità a corso d'acqua                     |

*Criticità ambientali:* fonti esterne  
(tangenziale 100 m)

## NOTE

**SCHEDA ANALITICA EDIFICIO**

**N. 3016**

Codice nucleo: 90\_9d

Codice edificio: 7609

**LOCALIZZAZIONE**

Indirizzo: STRADELLO ROVATTI

civico: 49

Riferimenti catastali 2019

Foglio: 90

Mappale: 24

Quartiere: 2 - S.LAZZARO - MODENA EST - CROCETTA

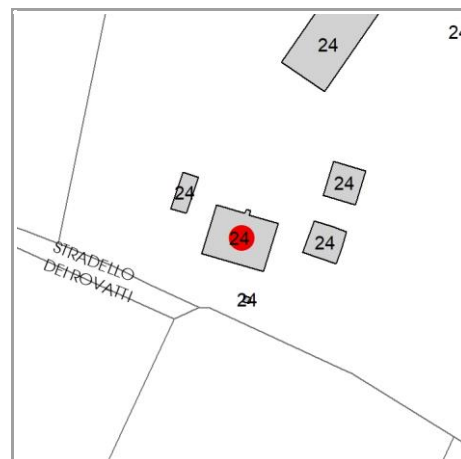
**FUNZIONE**

Funzione principale: residenza

Funzione secondaria: deposito

Stato di utilizzazione: in uso

☐ Edificio produttivo agricolo dismesso



**CARATTERISTICHE DELL'EDIFICIO**

Numero di piani:

Numero di alloggi: 1

Superficie abitazione (mq): 0

Superficie altre funzioni (mq): 0

Epoca di costruzione: dal 1801 al 1900

Tipologia edilizia storica: **edificio a blocco**

☒ Coerenza con l'impianto storico originario

Integrità tipologica:

Tipo di alterazione: ---

Stato di conservazione: medio

Vincolo Monumentale D.Lgs. 42/2004: non presente

**VALUTAZIONE**

☐ Valore Storico Architettonico

☒ Valore Storico Culturale Testimoniale

☐ Valore Storico Culturale Testimoniale - Edilizia Minore

**NOTE**



## DOCUMENTAZIONE FOTOGRAFICA

Foto censimento 1985/1987



Foto censimento 2017/2020

# CENSIMENTO PATRIMONIO EDILIZIO 2021

## TERRITORIO RURALE

N° IDENTIFICATIVO SCHEDA: 3017

Codice nucleo: 91\_398

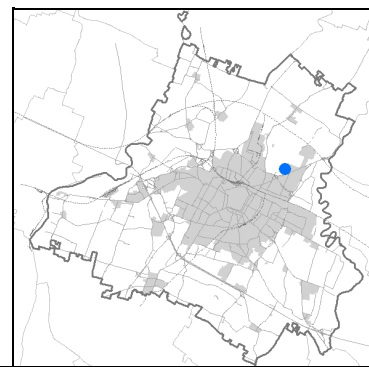


Foto aerea 2019 - C.G.R. s.p.a. Parma scala 1:5000



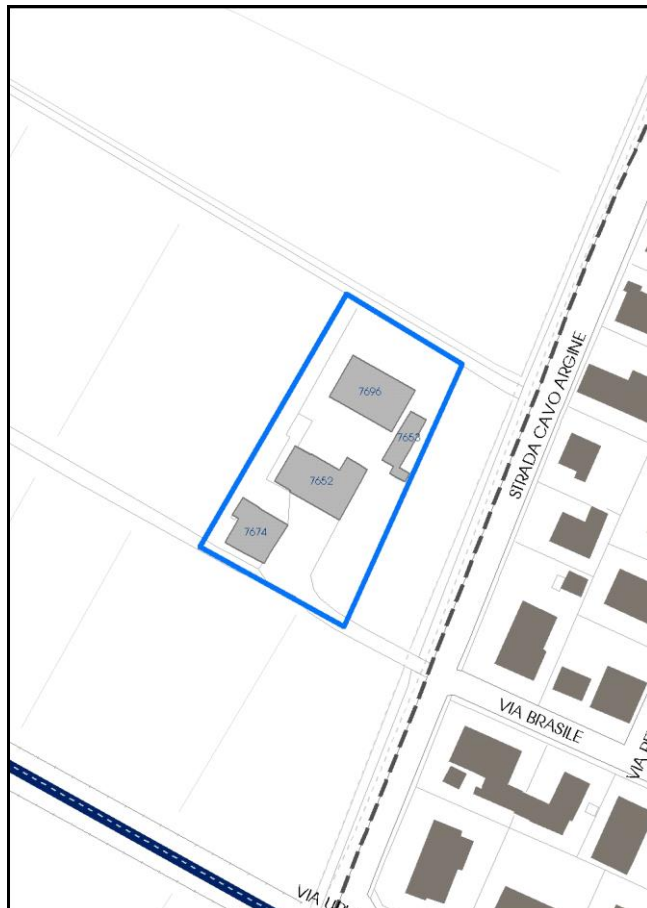


Foto aerea 2019 scala 1:2000



Estratto di mappa 2019 scala 1:2000



La perimetrazione del nucleo soprariportata è ai soli fini indicativi e non ha alcuna ricaduta normativa sulla base della disciplina di PUG.



Comune di Modena

**Codice nucleo: 91\_398**

## LOCALIZZAZIONE

*Indirizzo:* STRADA CAVO ARGINE

*Numero civico:* 27

*Riferimenti catastali:* Foglio: 91

*Mappale:* 37

## FUNZIONI

- |   |  |   |  |
|---|--|---|--|
| <input checked="" type="checkbox"/> Residenza   | <input checked="" type="checkbox"/> Deposito | <input type="checkbox"/> Allevamento      | <input checked="" type="checkbox"/> Centro Aziendale |
| <input type="checkbox"/> Serra/vivaio           | <input type="checkbox"/> Agriturismo         | <input type="checkbox"/> Maneggio         | <input type="checkbox"/> Impianto di trasformazione  |
| <input type="checkbox"/> Altre attività econom. | <input type="checkbox"/> Fattoria didattica  | <input type="checkbox"/> Imp. tecnologico | <input type="checkbox"/> Attività agricola residua   |

*Note:*

## DESCRIZIONE DELL'IMPIANTO INSEDIATIVO

**Impianto storico**

*Numero edifici:* 4

*Numero edifici oggetto di indagine:* 1

- ☐ Vincolo Monumentale D.Lgs. 42/2004
- ☐ Vincolo Giardino di notevole interesse
- ☐ Presenza di edifici estranei all'impianto -

*Assetto morfologico:* corte aperta

*Elementi componenti presenti:*

- |  |   |  |   |
|--|---|--|---|
| <input checked="" type="checkbox"/> recinzione | <input type="checkbox"/> manufatto funzionale | <input type="checkbox"/> albero singolo      | <input type="checkbox"/> alberatura a macchia |
| <input type="checkbox"/> pavimentazione        | <input type="checkbox"/> siepe                | <input type="checkbox"/> alberatura a filare | <input type="checkbox"/> altro                |

*Note elementi:*

## RELAZIONI CON IL CONTESTO TERRITORIALE

*Tipo di accesso:* ☐ accesso indiretto ☒ accesso diretto da viabilità ☐ accesso tramite stradello

*Contesto paesaggistico:*

- |   |   |
|---|---|
| <input type="checkbox"/> appartenenza ad agglomerato rurale | <input checked="" type="checkbox"/> prossimità a territorio urbanizzato |
| <input type="checkbox"/> insediamento isolato               | <input type="checkbox"/> prossimità ad infrastrutture                   |
| <input type="checkbox"/> prossimità ad area produttiva      | <input type="checkbox"/> prossimità a corso d'acqua                     |

*Criticità ambientali:* assenti

## NOTE



**SCHEDA ANALITICA EDIFICIO**

**N. 3017**

Codice nucleo: 91\_398

Codice edificio: 7652

**LOCALIZZAZIONE**

Indirizzo: STRADA CAVO ARGINE

civico: 27

Riferimenti catastali 2019

Foglio: 91 Mappale: 37

Quartiere: 2 - S.LAZZARO - MODENA EST - CROCETTA

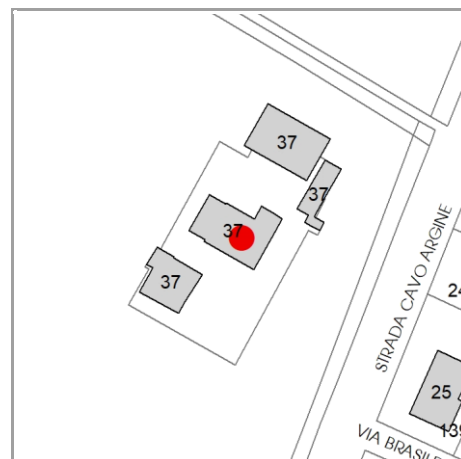
**FUNZIONE**

Funzione principale: residenza

Funzione secondaria deposito

Stato di utilizzazione: in uso

☐ Edificio produttivo agricolo dismesso



**CARATTERISTICHE DELL'EDIFICIO**

Numero di piani: 2

Numero di alloggi: 1

Superficie abitazione (mq): 100

Superficie altre funzioni (mq): 260

Epoca di costruzione: dal 1901 al 1945

Tipologia edilizia storica: **edificio a porta morta**

☒ Coerenza con l'impianto storico originario

Integrità tipologica: alterata

Tipo di alterazione: corpo annesso precario

Stato di conservazione: medio

Vincolo Monumentale D.Lgs. 42/2004: non presente

**VALUTAZIONE**

☐ Valore Storico Architettonico

☒ Valore Storico Culturale Testimoniale

☐ Valore Storico Culturale Testimoniale - Edilizia Minore

**NOTE**

## DOCUMENTAZIONE FOTOGRAFICA

Foto censimento 1985/1987



Foto censimento 2017/2020

# CENSIMENTO PATRIMONIO EDILIZIO 2021

## TERRITORIO RURALE

N° IDENTIFICATIVO SCHEDA: 3018

Codice nucleo: 98\_410

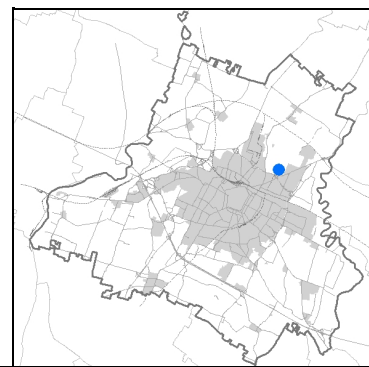



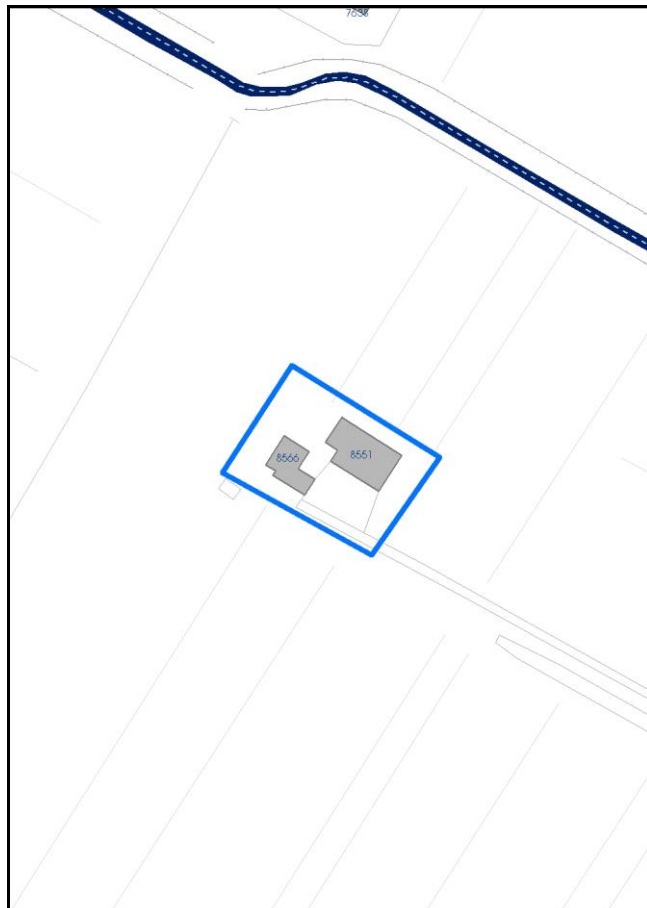
Foto aerea 2019 - C.G.R. s.p.a. Parma scala 1:5000



Foto aerea 2019 scala 1:2000



Estratto di mappa 2019 scala 1:2000



La perimetrazione del nucleo soprariportata è ai soli fini indicativi e non ha alcuna ricaduta normativa sulla base della disciplina di PUG.



Comune di Modena

**Codice nucleo: 98\_410**

## LOCALIZZAZIONE

*Indirizzo:* STRADA CAVO ARGINE

*Numero civico:* 11

*Riferimenti catastali:* Foglio: 98

*Mappale:* 2

## FUNZIONI

- |   |  |   |   |
|---|--|---|---|
| <input checked="" type="checkbox"/> Residenza   | <input checked="" type="checkbox"/> Deposito | <input type="checkbox"/> Allevamento      | <input type="checkbox"/> Centro Aziendale           |
| <input type="checkbox"/> Serra/vivaio           | <input type="checkbox"/> Agriturismo         | <input type="checkbox"/> Maneggio         | <input type="checkbox"/> Impianto di trasformazione |
| <input type="checkbox"/> Altre attività econom. | <input type="checkbox"/> Fattoria didattica  | <input type="checkbox"/> Imp. tecnologico | <input type="checkbox"/> Attività agricola residua  |

*Note:*

## DESCRIZIONE DELL'IMPIANTO INSEDIATIVO

**Impianto storico**

*Numero edifici:* 2

*Numero edifici oggetto di indagine:* 1

- ☐ Vincolo Monumentale D.Lgs. 42/2004
- ☐ Vincolo Giardino di notevole interesse
- ☒ Presenza di edifici estranei all'impianto - strutture precarie non censite

*Assetto morfologico:* cortile

*Elementi componenti presenti:*

- |   |  |  |  |
|---|--|--|--|
| <input type="checkbox"/> recinzione     | <input checked="" type="checkbox"/> manufatto funzionale | <input checked="" type="checkbox"/> albero singolo | <input checked="" type="checkbox"/> alberatura a macchia |
| <input type="checkbox"/> pavimentazione | <input checked="" type="checkbox"/> siepe                | <input type="checkbox"/> alberatura a filare       | <input type="checkbox"/> altro                           |

*Note elementi:*

albero di pregio

## RELAZIONI CON IL CONTESTO TERRITORIALE

*Tipo di accesso:* ☐ accesso indiretto ☐ accesso diretto da viabilità ☒ accesso tramite stradello

*Contesto paesaggistico:*

- |   |  |
|---|--|
| <input type="checkbox"/> appartenenza ad agglomerato rurale | <input type="checkbox"/> prossimità a territorio urbanizzato |
| <input checked="" type="checkbox"/> insediamento isolato    | <input type="checkbox"/> prossimità ad infrastrutture        |
| <input type="checkbox"/> prossimità ad area produttiva      | <input type="checkbox"/> prossimità a corso d'acqua          |

*Criticità ambientali:* assenti

## NOTE

**SCHEDA ANALITICA EDIFICIO**

**N. 3018**

Codice nucleo: 98\_410

Codice edificio: 8551

**LOCALIZZAZIONE**

Indirizzo: STRADA CAVO ARGINE

civico: 11

Riferimenti catastali 2019

Foglio: 98

Mappale: 2

Quartiere: 2 - S.LAZZARO - MODENA EST - CROCETTA

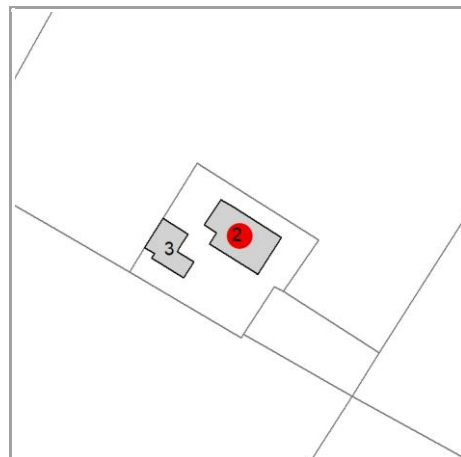
**FUNZIONE**

Funzione principale: residenza

Funzione secondaria ---

Stato di utilizzazione: in uso

☐ Edificio produttivo agricolo dismesso



**CARATTERISTICHE DELL'EDIFICIO**

Numero di piani: 2

Numero di alloggi: 2

Superficie abitazione (mq): 330

Superficie altre funzioni (mq): 0

Epoca di costruzione: dal 1901 al 1945

Tipologia edilizia storica: **edificio a blocco**

☒ Coerenza con l'impianto storico originario

Integrità tipologica: alterata

Tipo di alterazione: corpo annesso precario

Stato di conservazione: buono

Vincolo Monumentale D.Lgs. 42/2004: non presente

**VALUTAZIONE**

☐ Valore Storico Architettonico

☒ Valore Storico Culturale Testimoniale

☐ Valore Storico Culturale Testimoniale - Edilizia Minore


**NOTE**

## DOCUMENTAZIONE FOTOGRAFICA

Foto censimento 1985/1987



Foto censimento 2017/2020





# CENSIMENTO PATRIMONIO EDILIZIO 2021

## TERRITORIO RURALE

N° IDENTIFICATIVO SCHEDA: 3019

Codice nucleo: 98\_305d

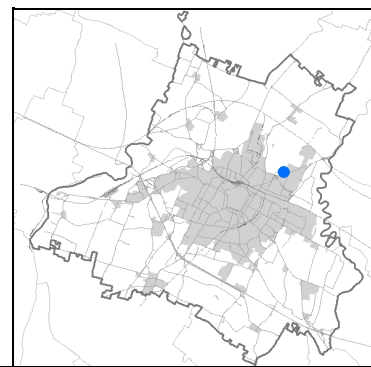


Foto aerea 2019 - C.G.R. s.p.a. Parma scala 1:5000


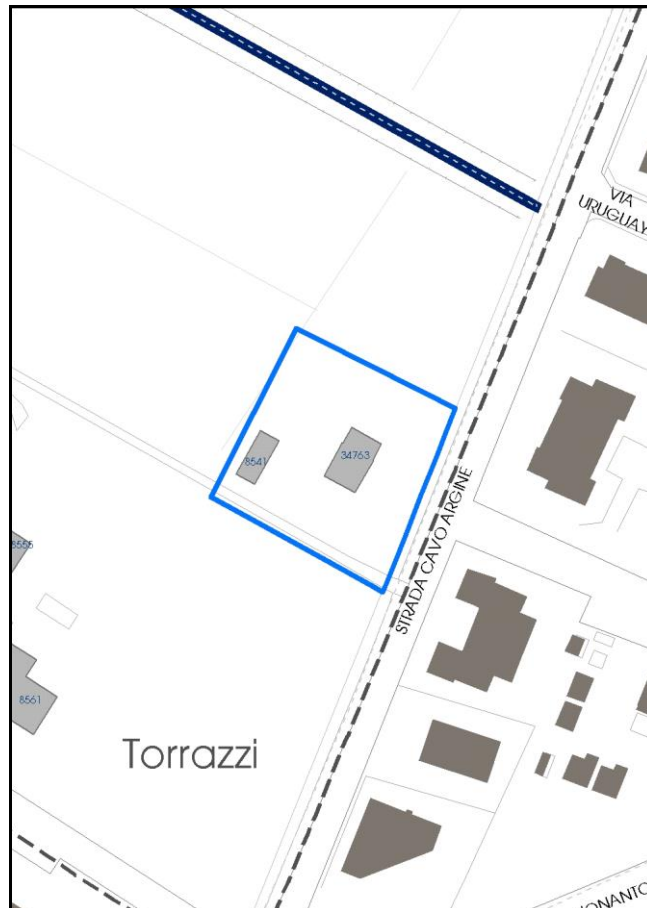


Foto aerea 2019 scala 1:2000



Estratto di mappa 2019 scala 1:2000



La perimetrazione del nucleo soprariportata è ai soli fini indicativi e non ha alcuna ricaduta normativa sulla base della disciplina di PUG.

Comune di Modena

**Codice nucleo: 98\_305d**

nucleo dismesso

## LOCALIZZAZIONE

*Indirizzo:* STRADA CAVO ARGINE

*Numero civico:* 5

*Riferimenti catastali:* Foglio: 98

*Mappale:* 5

## FUNZIONI

- |   |   |   |   |
|---|---|---|---|
| <input checked="" type="checkbox"/> Residenza   | <input type="checkbox"/> Deposito           | <input type="checkbox"/> Allevamento      | <input type="checkbox"/> Centro Aziendale           |
| <input type="checkbox"/> Serra/vivaio           | <input type="checkbox"/> Agriturismo        | <input type="checkbox"/> Maneggio         | <input type="checkbox"/> Impianto di trasformazione |
| <input type="checkbox"/> Altre attività econom. | <input type="checkbox"/> Fattoria didattica | <input type="checkbox"/> Imp. tecnologico | <input type="checkbox"/> Attività agricola residua  |

*Note:*

## DESCRIZIONE DELL'IMPIANTO INSEDIATIVO

**Impianto storico**

*Numero edifici:* 2

*Numero edifici oggetto di indagine:* 1

- ☐ Vincolo Monumentale D.Lgs. 42/2004
- ☐ Vincolo Giardino di notevole interesse
- ☐ Presenza di edifici estranei all'impianto -

*Assetto morfologico:* corte aperta

*Elementi componenti presenti:*

- |   |   |  |  |
|---|---|--|--|
| <input type="checkbox"/> recinzione     | <input type="checkbox"/> manufatto funzionale | <input type="checkbox"/> albero singolo      | <input checked="" type="checkbox"/> alberatura a macchia |
| <input type="checkbox"/> pavimentazione | <input type="checkbox"/> siepe                | <input type="checkbox"/> alberatura a filare | <input type="checkbox"/> altro                           |

*Note elementi:*

## RELAZIONI CON IL CONTESTO TERRITORIALE

*Tipo di accesso:* ☐ accesso indiretto ☐ accesso diretto da viabilità ☐ accesso tramite stradello

*Contesto paesaggistico:*

- |  |   |
|--|---|
| <input checked="" type="checkbox"/> appartenenza ad agglomerato rurale | <input checked="" type="checkbox"/> prossimità a territorio urbanizzato |
| <input type="checkbox"/> insediamento isolato                          | <input type="checkbox"/> prossimità ad infrastrutture                   |
| <input type="checkbox"/> prossimità ad area produttiva                 | <input type="checkbox"/> prossimità a corso d'acqua                     |

*Criticità ambientali:* assenti

## NOTE

**SCHEDA ANALITICA EDIFICIO**

**N. 3019**

Codice nucleo: 98\_305d

Codice edificio: 8556

**LOCALIZZAZIONE**

Indirizzo: STRADA CAVO ARGINE

civico: 5

Riferimenti catastali 2019

Foglio: 98

Mappale: 5

Quartiere: 2 - S.LAZZARO - MODENA EST - CROCETTA

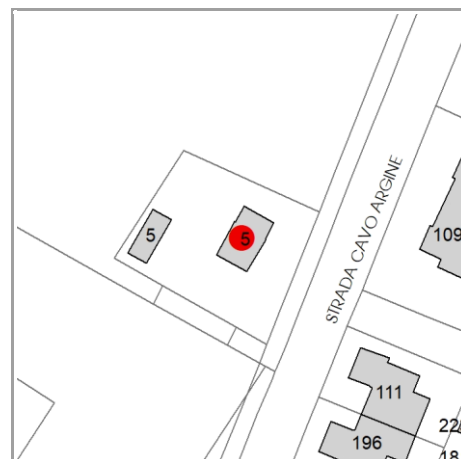
**FUNZIONE**

Funzione principale: residenza

Funzione secondaria: deposito

Stato di utilizzazione: non in uso

☐ Edificio produttivo agricolo dismesso



**CARATTERISTICHE DELL'EDIFICIO**

Numero di piani:

Numero di alloggi: 2

Superficie abitazione (mq): 0

Superficie altre funzioni (mq): 0

Epoca di costruzione: dal 1901 al 1945

Tipologia edilizia storica: **edificio a blocco**

☒ Coerenza con l'impianto storico originario

Integrità tipologica:

Tipo di alterazione: ---

Stato di conservazione: pessimo

Vincolo Monumentale D.Lgs. 42/2004: non presente

**VALUTAZIONE**

☐ Valore Storico Architettonico

☒ Valore Storico Culturale Testimoniale

☐ Valore Storico Culturale Testimoniale - Edilizia Minore

**NOTE**



## DOCUMENTAZIONE FOTOGRAFICA

Foto censimento 1985/1987



Foto censimento 2017/2020

# CENSIMENTO PATRIMONIO EDILIZIO 2021 TERRITORIO RURALE

N° IDENTIFICATIVO SCHEDA: 3020

Codice nucleo: 100\_28dr

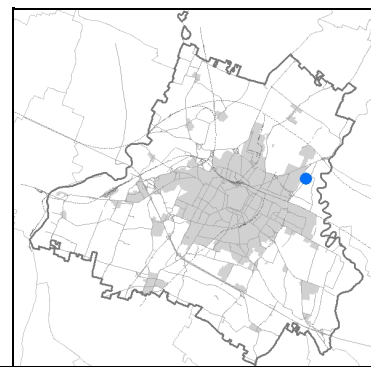


Foto aerea 2019 - C.G.R. s.p.a. Parma scala 1:5000

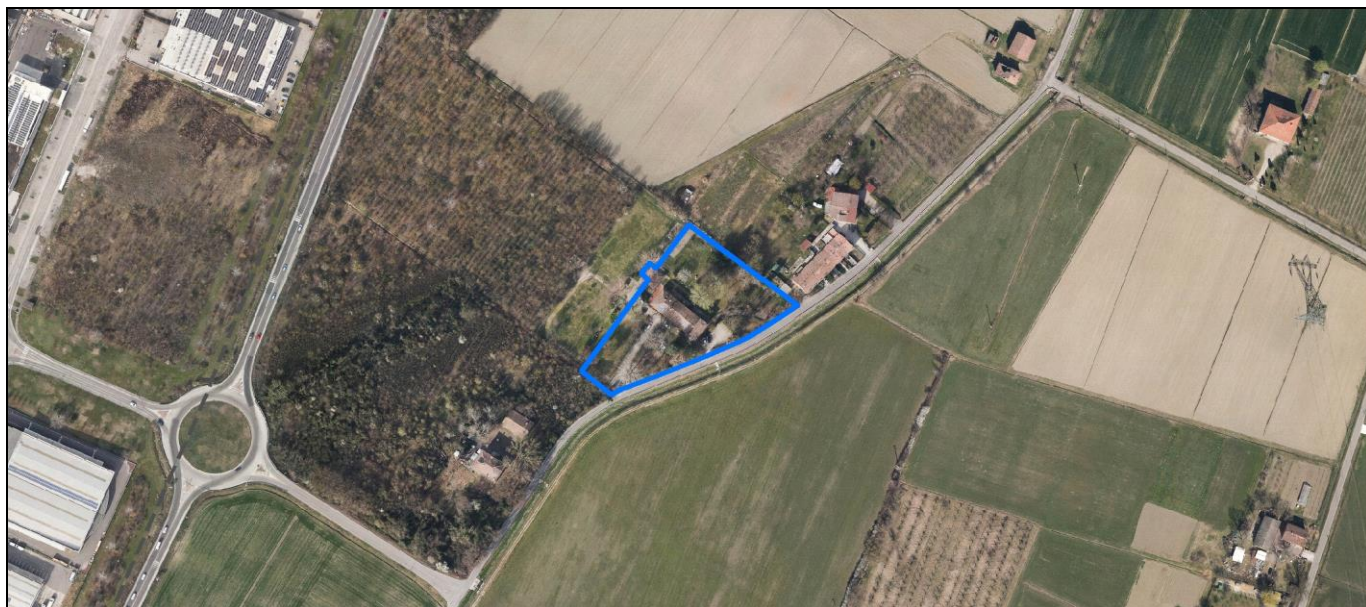
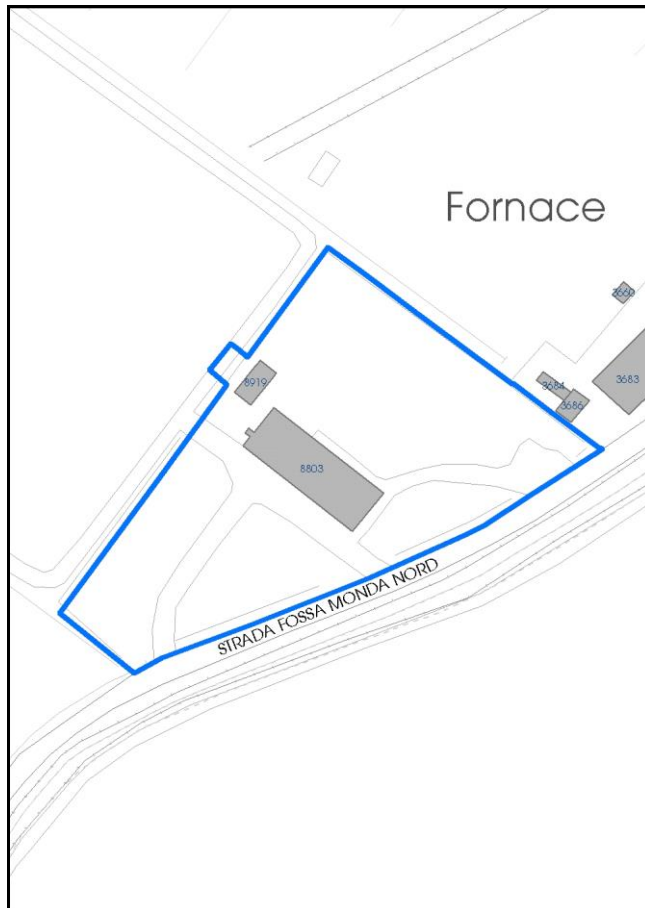


Foto aerea 2019 scala 1:2000



Estratto di mappa 2019 scala 1:2000



La perimetrazione del nucleo soprariportata è ai soli fini indicativi e non ha alcuna ricaduta normativa sulla base della disciplina di PUG.

Comune di Modena

**Codice nucleo: 100\_28dr**

nucleo recuperato

## LOCALIZZAZIONE

*Indirizzo:* STRADA FOSSA MONDA NORD

*Numero civico:* 233

*Riferimenti catastali:* Foglio: 100

*Mappale:* 28

## FUNZIONI

- |   |   |   |   |
|---|---|---|---|
| <input checked="" type="checkbox"/> Residenza   | <input checked="" type="checkbox"/> Deposito    | <input type="checkbox"/> Allevamento      | <input type="checkbox"/> Centro Aziendale           |
| <input type="checkbox"/> Serra/vivaio           | <input checked="" type="checkbox"/> Agriturismo | <input type="checkbox"/> Maneggio         | <input type="checkbox"/> Impianto di trasformazione |
| <input type="checkbox"/> Altre attività econom. | <input type="checkbox"/> Fattoria didattica     | <input type="checkbox"/> Imp. tecnologico | <input type="checkbox"/> Attività agricola residua  |

*Note:*

## DESCRIZIONE DELL'IMPIANTO INSEDIATIVO

**Impianto storico**

*Numero edifici:* 2

*Numero edifici oggetto di indagine:* 1

- ☐ Vincolo Monumentale D.Lgs. 42/2004
- ☐ Vincolo Giardino di notevole interesse
- ☐ Presenza di edifici estranei all'impianto -

*Assetto morfologico:* cortile

*Elementi componenti presenti:*

- |  |   |  |  |
|--|---|--|--|
| <input checked="" type="checkbox"/> recinzione     | <input type="checkbox"/> manufatto funzionale | <input type="checkbox"/> albero singolo      | <input checked="" type="checkbox"/> alberatura a macchia |
| <input checked="" type="checkbox"/> pavimentazione | <input checked="" type="checkbox"/> siepe     | <input type="checkbox"/> alberatura a filare | <input type="checkbox"/> altro                           |

*Note elementi:*

## RELAZIONI CON IL CONTESTO TERRITORIALE

*Tipo di accesso:* ☐ accesso indiretto ☒ accesso diretto da viabilità ☐ accesso tramite stradello

*Contesto paesaggistico:*

- |  |  |
|--|--|
| <input checked="" type="checkbox"/> appartenenza ad agglomerato rurale | <input type="checkbox"/> prossimità a territorio urbanizzato |
| <input type="checkbox"/> insediamento isolato                          | <input type="checkbox"/> prossimità ad infrastrutture        |
| <input type="checkbox"/> prossimità ad area produttiva                 | <input type="checkbox"/> prossimità a corso d'acqua          |

*Criticità ambientali:* assenti

## NOTE



**SCHEDA ANALITICA EDIFICIO**

**N. 3020**

Codice nucleo: 100\_28dr

Codice edificio: 8803

**LOCALIZZAZIONE**

Indirizzo: STRADA FOSSA MONDA NORD

civico: 233

Riferimenti catastali 2019

Foglio: 100 Mappale: 28

Quartiere: 2 - S.LAZZARO - MODENA EST - CROCETTA

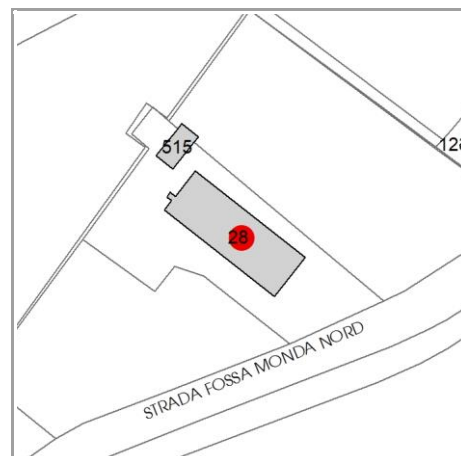
**FUNZIONE**

Funzione principale: agriturismo o B&B

Funzione secondaria: residenza

Stato di utilizzazione: in uso

☐ Edificio produttivo agricolo dismesso



**CARATTERISTICHE DELL'EDIFICIO**

Numero di piani: 3

Numero di alloggi: 5

Superficie abitazione (mq): 483

Superficie altre funzioni (mq): 0

Epoca di costruzione: dal 1801 al 1900

Tipologia edilizia storica: **edificio a porta morta**

☒ Coerenza con l'impianto storico originario

Integrità tipologica: originaria

Tipo di alterazione: ---

Stato di conservazione: buono

Vincolo Monumentale D.Lgs. 42/2004: non presente

**VALUTAZIONE**

☐ Valore Storico Architettonico

☒ Valore Storico Culturale Testimoniale

☐ Valore Storico Culturale Testimoniale - Edilizia Minore

**NOTE**

## DOCUMENTAZIONE FOTOGRAFICA

Foto censimento 1985/1987



Foto censimento 2017/2020

