



**Tav. AG.8**  
**Attività estrattive**

QC.B2.9		
ASUNZIONE Delibera C.C. n° 86 del 29/12/2021	ADOZIONE Delibera C.C. n°     del    /    /	APPROVAZIONE Delibera C.C. n°     del    /    /

	Rev. 1 - Settembre 2018 <i>aTeam - Progetti Sostenibili</i> Dott. Geol. Valteriano Franchi Dott. Geol. Alessandro Ghinzi	Rev. 2 - rif. PG 302037/2020 <i>Elaborazione interna Ufficio PUG</i>
--	---	---

Scale 1:20.000











**LEGENDA**

-  Perimetro comunale
-  Impianti per la lavorazione degli inerti attivi

**PAE 2008**

-  Ambito "Casette di Baggiovara"
-  Ambito "Cittanova"
-  Ambito "Fossalta"
-  Ambito "Molo Garavini"
-  Ambito "Rangoni"
-  Polo n°13 "Tre Olmi"
-  Polo n°14 "Il Cantone"
-  Polo n°30 "Prati di S. Clemente"
-  Polo n°5 "Pederzona"
-  Polo n°7 "Cassa di espansione del Panaro"

**Attività delle aree di cava, all'anno 2020**

-  Cava attiva
-  Cava in attivazione
-  Cava pianificata fase A
-  Cava pianificata fase B
-  Cava pianificata fase C
-  Cava recuperata
-  Cava rinaturalizzata spontaneamente
-  Cava recuperata PAE precedenti
-  Cava in fase di recupero
-  Cava pianificata non attuata