PUG
PIANO URBANISTICO GENERALE

QC.C1.4.5.3

SISTEMA STORICO ARCHEOLOGICO TERRITORIALE
3 - Età Medioevale

Sindaco
Giancarlo Muzzarelli

Assessora a Urbanistica, Edilizia, Politiche Abitative, Aree Produttive
Anna Maria Vandelli

Direttrice Generale
Valeria Meloncelli

Coordinamento generale -
Dirigente del Settore Pianificazione Territoriale e Rigenerazione Urbana e RUP
Maria Sergio

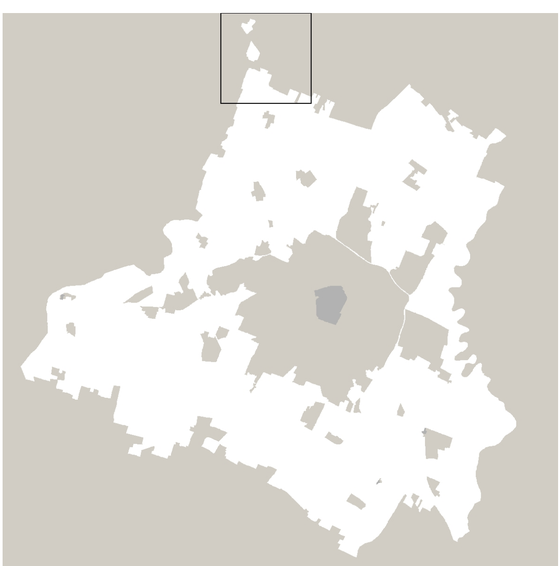

Scala 1:25000

Comune di Modena

ASSUNZIONE	ADOZIONE	APPROVAZIONE
Delibera C.C. n° 86 del 29/12/2021	Delibera C.C. n° del / /	Delibera C.C. n° del / /

EQUIPE DI PROGETTAZIONE ESTERNA ALL'AMMINISTRAZIONE COMUNALE	
coordinatore del gruppo di lavoro	Gianfranco Gorelli
rigenerazione della città consolidata e dei paesaggi rurali	Sandra Vecchietti
città pubblica e paesaggio	Filippo Boschi
regole: valutazione progetti, relazione economico finanziaria, perequazione	Stefano Stanghellini
supporto per gli aspetti di paesaggio	Giovanni Bazzani
città storica e patrimonio culturale	Daniele Pini Anna Trazzi
gruppo di lavoro	Giulia Bortolotto, David Casagrande, Gabriele Marras, Alessio Tanganelli

EQUIPE DI PROGETTAZIONE INTERNA ALL'AMMINISTRAZIONE COMUNALE	
UFFICIO DI PIANO	
Ufficio PUG	
Responsabile ufficio PUG	Simona Rotteglia
sistema insediativo, città pubblica e produttivo	Vera Dondi
sistema ambientale e focus progettuali per l'ambiente e il paesaggio	Paola Dotti
componente programmatica, paesaggio e ValSAT	Annalisa Lugli
sistema insediativo storico, paesaggio e beni storici	Irma Palmieri
sistema naturale e ambientale e coordinamento ValSAT	Anna Pratissoli
sistema insediativo, via Emilia e piattaforme pubbliche	Isabella Turchi
analisi territoriali, urbane, storiche, cartografie	Giulia Ansaloni Barbara Ballestri Nilva Bulgarelli Francesco D'Alesio Andrea Reggianini
garante della comunicazione e della partecipazione	Catia Rizzo
diritto amministrativo-urbanistico	Marco Bisconti
Ufficio gestione servizi urbanistici vigenti	Morena Croci - responsabile ufficio
sistema informativo territoriale, cartografia	Sonia Corradi, Tania Federzoni, Diana Bozzetto
Segreteria tecnico - amministrativa	Roberto Vinci, Christine Widdicks, Anna Severini
Ufficio impatto ambientale-classificazione acustica	Daniela Campolieti - responsabile dell'ufficio
SETTORE PIANIFICAZIONE E SOSTENIBILITÀ URBANA	
Servizio progetti urbani complessi e politiche abitative	Michele A. Tropea - responsabile del servizio Filippo Bonazzi, Daniele Bonfante, Lorenzo Gastaldello, Maria Giulia Lucchi, Giovanna Palazzi, Silvia Sitton, Roberto Falcone, Luigi Maietta, Elena Alietti, Anna Tavoni
Servizio Pianificazione Ambientale	Giovanna Franzelli - responsabile del servizio fino al 31/08/2020 Saverio Cioce - responsabile del servizio Marta Guidi, Fabio Alberti
Ufficio amministrativo pianificazione	Susanna Pivetti - responsabile del servizio Antonella Ferri, Maria Ginestrino
Ufficio mobilità, traffico e urbanizzazioni	Guido Calvarese - responsabile del servizio Barbara Cremonini, Alice Panciroli

HANNO CONTRIBUITO NUMEROSI SETTORI E SERVIZI DELL'AMMINISTRAZIONE COMUNALE:	
Settore Ambiente, edilizia privata e attività produttive	Roberto Bolondi
Settore Cultura, sport, giovani e promozione della città	Giulia Severi
Settore LL.PP. e manutenzione della città	El Ahmadie' Nabil
Settore Polizia Locale, Sicurezza Urbana e Protezione Civile	Roberto Riva Cambrino
Settore Risorse finanziarie e patrimoniali	Stefania Storti
Settore Risorse Umane e affari istituzionali	Lorena Leonardi
Settore Servizi educativi	Patrizia Guerra
Settore Servizi sociali, sanitari e per l'integrazione	Annalisa Righi
Settore Smart city, servizi demografici e partecipazione	Luca Chiantore

STUDI E RICERCHE	
ambiti produttivi e censimento fabbricati in territorio rurale	CAP - Consorzio aree produttive
socio - economiche	CRESME
suolo e sottosuolo	A -TEAM Progetti Sostenibili
uso del suolo	MATE soc.coop.va
ambiente	Università di Modena e Reggio Emilia
ambiente	Università di Bologna
territorio rurale, censimento incongrui nel rurale e censimento fabbricati di interesse	Università di Parma
indagine su testimoni rappresentativi la popolazione modenese	Fondazione del Monte
aggiornamento microzonazione sismica e CLE, approfondimenti geologici	GEO-XPERT Italia SRL
studio di incidenza ambientale Siti Rete Natura2000	Studio Giovanni Luca Bisogni

L'elaborazione del documento di indirizzo è stato predisposto con il contributo del comitato scientifico	
Paesaggio	MATE soc.coop.va – PROAP ITALIA srl João Antonio Ribeiro Ferreira Nunes, Andrea Menegotto, Fabio Tunioli, Carlo Santacroce, Tommaso Cesaro, Giovanni Trentanovi
Forme e qualità dell'abitare - Azioni e strumenti per la rigenerazione	Politecnico di Milano – Dipartimento di Architettura e Studi Urbani Patrizia Gabellini, Paola Savoldi, Federico Zanfi, Chiara Merlini e la collaborazione di Cristiana Mattioli, Cecilia Saibene, Francesca Sorricaro
Mobilità	Jacopo Ognibene
ha svolto il coordinamento delle attività del Comitato Scientifico	Patrizia Gabellini

Il piano è stato sviluppato anche grazie ai contributi di:	
direttore generale del Comune di Modena fino al 30/09/2020	Pino Dieci
dirigente responsabile del servizio Urbanistica fino al 19/03/2017	Marcello Capucci
per approfondimenti del sistema produttivo	CAP - Consorzio Aree Produttive Luca Biancucci e Silvio Berni
coordinamento ufficio di piano dal 15/04/2018 al 31/08/2018	Barbara Marangoni
Comitato interistituzionale Regione Emilia Romagna e Provincia di Modena	Per la Regione Emilia Romagna: Roberto Gabrielli e Barbara Nerozzi, per la Provincia di Modena Antonella Manicardi e Annalisa Vita

Distribuzione dell'insediamento in relazione agli elementi paleo idrografici e ambientali, censimento dei dati di cartografia storica, bibliografica e di archivio

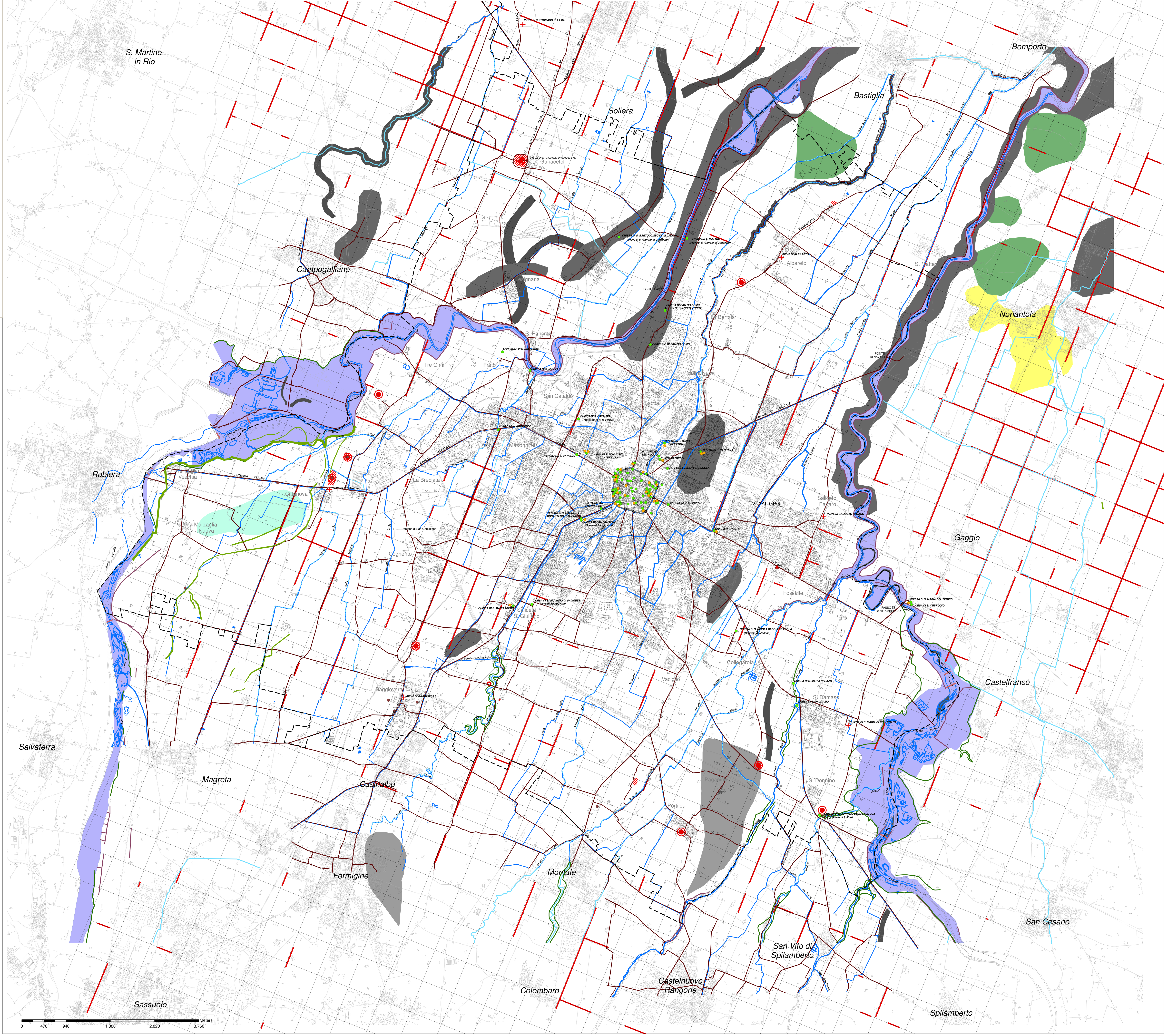

Organizzazione del territorio e distribuzione dell'insediamento

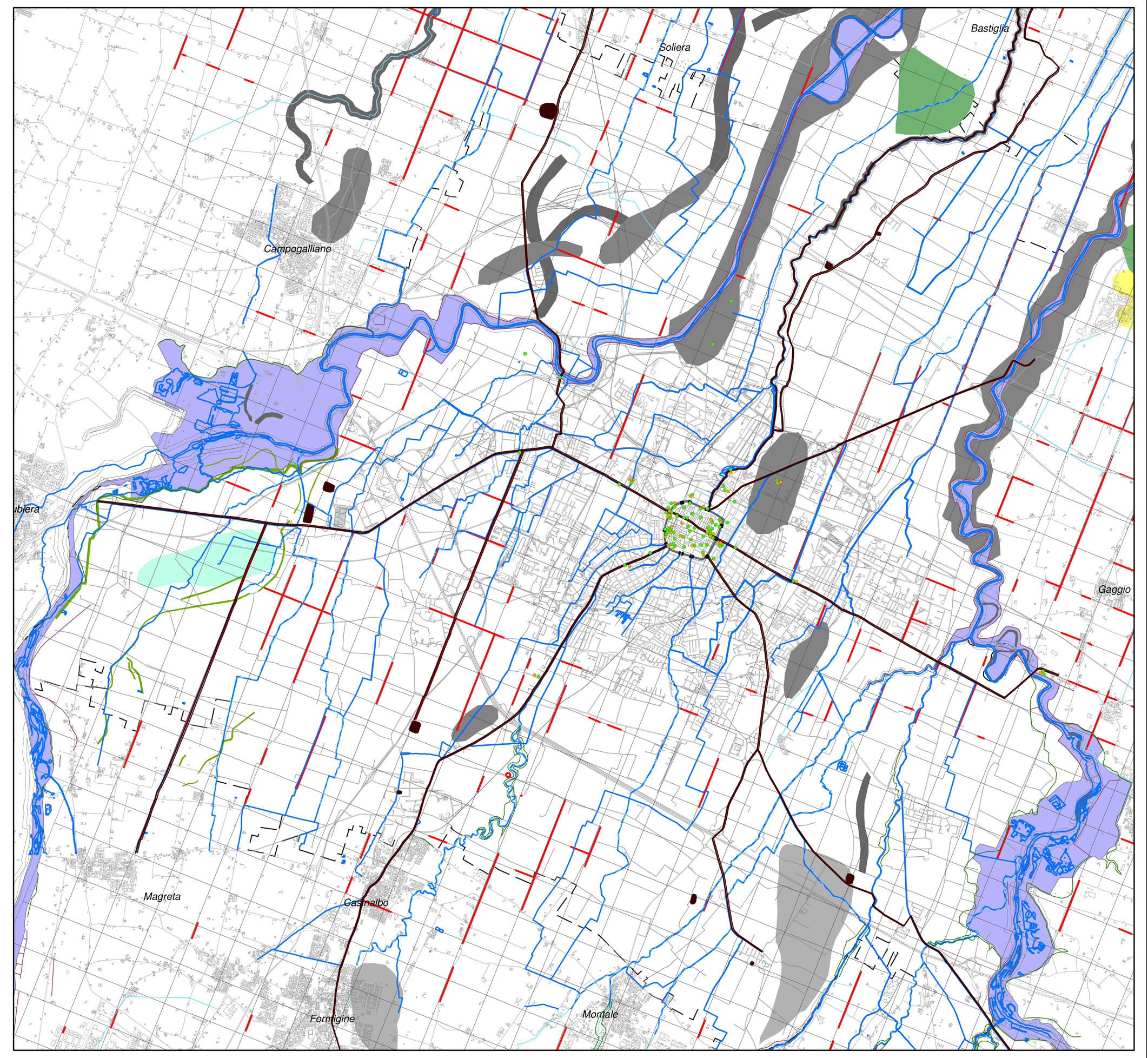

Insediamenti religiosi
- Chiese fondate in età medioevale
- Monasteri fondati in età medioevale
- Viabilità principale in relazione ai centri amministrativi

Le infrastrutture XVI secolo
- Acque XVI secolo
- Mura e porte d'ingresso alla città
- Reticolo centuriale e persistenze identificate in rosso

Età medievale

La carta evidenzia oltre agli elementi paleoidrografici, diverse tipologie di attestazioni storico-topografiche. A partire dall'età medievale infatti per la ricostruzione storica del territorio, oltre alle fonti archeologiche, concorrono quelle archivistiche e cartografiche unitamente alle persistenze architettoniche e insediative che a partire da tale epoca sono ancora leggibili nel tessuto contemporaneo.

Dati archeologici: a causa della copertura alluvionale post romana i dati archeologici di età medievale risultano estremamente rarefatti e derivanti principalmente da ricerche archeologiche di superficie.

Dati storici: la ricerca è stata condotta sulle cartografie storiche e sulle fonti storico documentarie (G. Tiraboschi e G. Soli). Si è scelto di rappresentare il tessuto stradale e delle acque in rapporto agli insediamenti di carattere amministrativo (ville, castra, vici, castella) e religioso (chiese, pievi, monasteri). Particolarmente rilevanti per l'organizzazione del territorio risultano i centri insediativi definiti in legenda "castra", documentati sia dalla ricerca archeologica sa dalle fonti documentarie.

L'assetto insediativo di età medievale è stato sovrapposto al tessuto centuriale di età romana, del quale sono state evidenziale le persistenze registrabili sul tessuto contemporaneo. L'età medievale rappresenta infatti dal punto di vista insediativo un periodo di passaggio, in cui permangono gli elementi strutturali definiti nel corso dell'età romana e contemporaneamente, il momento in cui si costituiscono i nuovi poli di aggregazione abitativa, sia di carattere amministrativo e di governo del territorio circostante sia di tipo religioso, conservatisi fino al contemporaneo.

Distribuzione dell'insediamento: permane l'evidenza di un insediamento sparso sul territorio e diradato. I centri aggregativi sul territorio si collocano principalmente lungo le direttrici viarie, la via Emilia (Cittanova, da ubicare a nord della strada), a nord la via Romana per Carpi (Ganaceto), a sudovest lungo gli assi centuriali principali (Viazza di Cittanova, J. Da Porto...) in direzione della sponda destra del Secchia, lungo la via Giardini (Baggiovara) e lungo l'asse di percorrenza est-ovest rappresentato dalla direttrice strada Pederzona-via Martiniana (Portile).

Nella carta è stata rappresentata la relazione tra città e territorio, che si fonda sulle direttrici viarie e sulla rete dei canali e delle acque. Il tessuto stradale e fluviale ha condizionato infatti la conformazione degli isolati interni allo spazio urbano. L'innesto delle direttrici del territorio verso il centro cittadino determina la posizione delle porte e l'individuazione dei quartieri.

Città e domìni

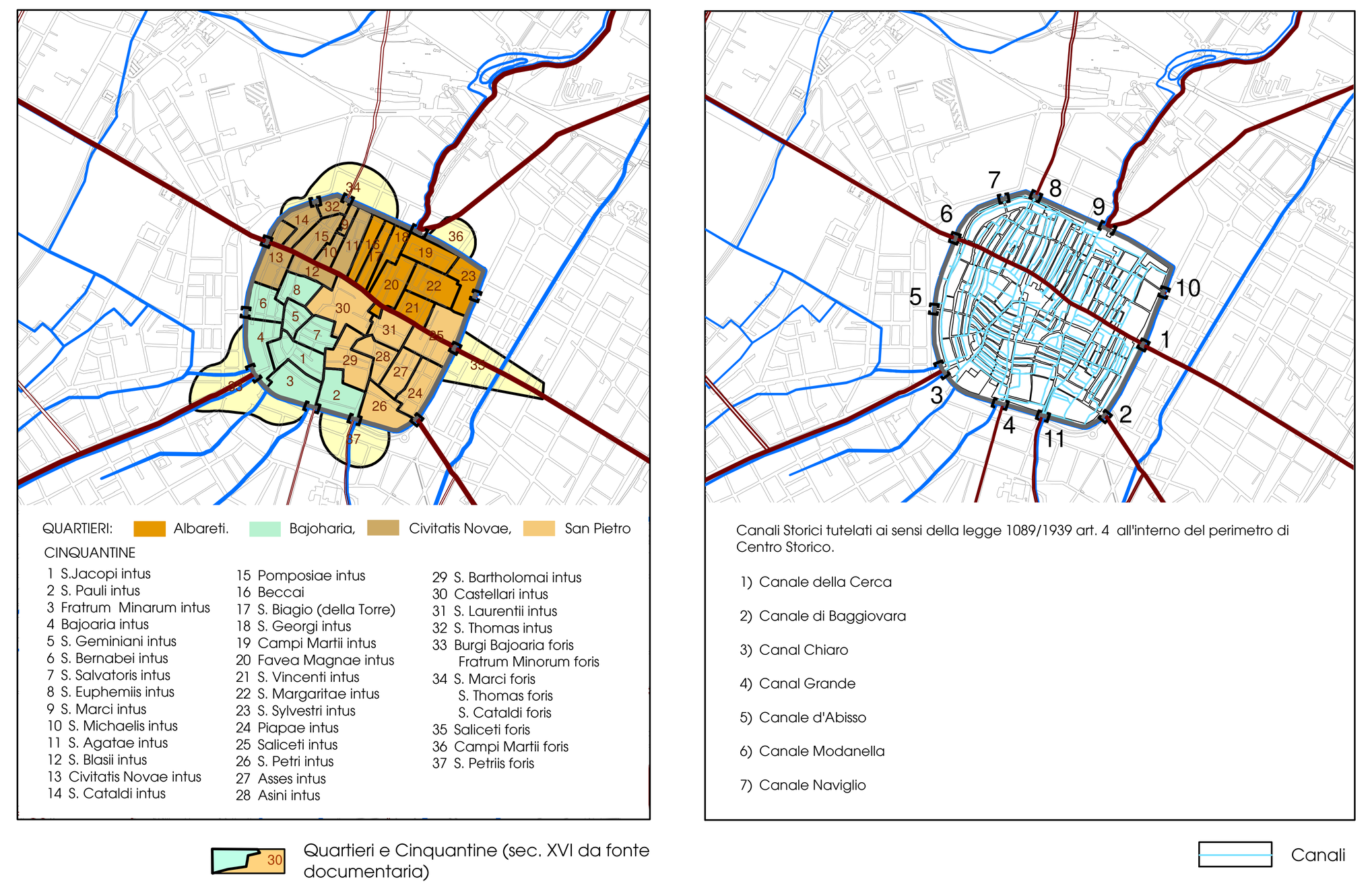

Città e domìni

Toponomastica medievale delle Porte di città/nei quattro Quartieri (X-XI-XII-XIII-XIV-XV, XVI sec.)

1. **Saliceti** .... (al Quartiere cittadino, San Pietro - Chiesa nel Carmine (S. Biagio): Ordine dei Carmelitani)
2. **S. Petri** .... (al Quartiere cittadino, San Pietro)
3. **Bajoharie** .... (al Quartiere cittadino, Bajoharie - Chiesa di San Francesco: Ordine dei Francescani)
4. **Redecochie** .... (al Quartiere cittadino, Bajoharie)
5. **Adelarda** .... (al Quartiere cittadino, Bajoharie)
6. **Civitatis Novae** .... (al Quartiere cittadino, Civitatis Novae - Chiesa di San Agostino: Ordine degli Agostiniani)
7. **Soccorso** .... (al Quartiere cittadino, Civitatis Novae)
8. **Ganaceti** .... (al Quartiere cittadino, Civitatis Novae)
9. **Albareti, Del Castello, Hercules, Herculea** .... (al Quartiere cittadino, Albareti - Chiesa di San Domenico: Ordine dei Domenicani)
10. **S. Johannis o De Templaris** .... (al Quartiere cittadino, Albareti)
11. **Pauli e Saragocia** .... (al Quartiere cittadino, San Pietro)

Toponomastica moderna delle Porte di città (XVII-XVIII-XIX-XX, XXI sec.)

1. **Largo Porta Bologna** .... (alla Città storica)
2. *Scomparsa, ora via S. Pietro*
3. **Largo S. Francesco** .... (alla Città storica)
4. *Scomparsa, ora via Francesco Selmi*
5. *Scomparsa, ora via Degli Adelardi*
6. **Largo Porta Sant'Agostino** .... (alla Città storica)
7. *Scomparsa, Del Soccorso ed ora via Del Voltone*
8. *Scomparsa, ora via Ganaceto*
9. **Castello, poi Barriera Vittorio Emanuele, ora Corso Vittorio Emanuele II** .... (alla Città storica)
10. *Scomparsa, ora via S. Giovanni del Cantone*
11. **Saragozza, ora via Saragozza** .... (alla Città storica)

Documentazione di riscontro:
Enrico Guidoni, Angelica Zolla, *La Carta di Modena medievale*, Università La Sapienza di Roma - Dipartimento di Architettura e Analisi della città, Ufficio Ricerche e Documentazione sulla Storia Urbana del Comune di Modena, Edizioni Kappa, Roma, 1999.
Enrico Guidoni, Catia Mazzeri, *L'urbanistica a Modena medievale X-XV secolo, Confronti, integrazioni, approfondimenti*, Università La Sapienza di Roma - Dipartimento di Architettura e Analisi della città, Ufficio Ricerche e Documentazione sulla Storia Urbana in collaborazione con l'Archivio Storico del Comune di Modena, Edizioni Kappa, Roma, 2001.
Enrico Guidoni, Angelica Zolla, *Modena medievale/2*, Edizioni Kappa, Roma, 2002.

LEGENDA

Idrografia attuale
- Argine artificiale
- Opere di sbarramento
- Tratto di fiume rettificato
- Orlo di scarpata
- Corso d'acqua secondario
- Corso d'acqua secondario (Acque XVI sec riscontrate al XXI sec))
- Acque XVI secolo

Tracce di Paleoalvei
- Tracce ricostruibili da rilievi geo archeologici

Forme fluviali età medioevale
- Paleoalveo
- Dosso fluviale
- Conoide
- Ventaglio d'esondazione
- Area con tracce di corso d'acqua a canali intrecci
- Area depressa
- Area golenale

Insediamenti noti da fonte documentaria
- Castrum

Insediamenti Religiosi
- Chiese
- Monasteri
- Pievi
- Torri

Insediamenti noti da ricerche archeologiche
- Castra
- Rinvenimenti archeologici

Le infrastrutturazioni
- Reticolo centuriale e persistenze identificate in rosso
- Strade
- Mura e porte d'ingresso alla città

- Perimetro comunale (ap.47/2018)

Documentazione di riscontro:
Andrea Cardarelli, Maurizio Cattani, Donato Labate, Silvia Pellegrini,
Archeologia e geomorfologia. Un approccio integrato applicato al territorio di Modena, in
Per un Atlante storico ambientale urbano,Carpi, APM Edizioni 2004, a cura di Catia Mazzeri
In collaborazione con l'insegnamento di Archeologia Medievale -
Dipartimento di Studi Umanistici Università Ca' Foscari di Venezia