

3- Qual'è la capitale?
Trovala sulla carta



4- Da quale città vieni?
Se c'è trovala sulla carta.

ATTIVITÀ 2

Guarda la fotografia di una città. Cosa vedi? Scrivi un elenco di parole.



Aggiungi qualche parola alla lista con l'aiuto del dizionario.

ATTIVITÀ 3

Trasforma le parole che hai scritto sopra in frasi semplici.

Usa **c'è** e **ci sono**, ricorda la regola:

C'è + singolare (1)	C'è una macchina rossa
Ci sono + plurale (1+)	Ci sono macchine colorate

MI ALLENO NEL TEMPO

Cerca su internet una foto della città da cui vieni o di un luogo che ti piace del tuo paese e ripeti le attività.


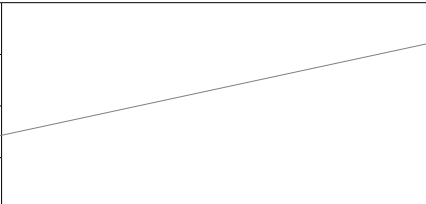



ATTIVITÀ 6

Nel mio paese non ci sono solo città, c'è anche la natura!

Quella che stai guardando è una carta fisica, è diversa da quelle che hai visto prima. Ci fa vedere gli elementi del territorio come: montagne, colline, pianure, fiumi e laghi. Ogni elemento ha un colore, sono tutti in disordine, prova a collegarli nel modo giusto.



Il colore.....indica.....


azzurro			pianure
verde			Fiumi, laghi e mari
giallo			montagne
marrone			colline

Nella carta c'è un grande lago, trovalo e scrivi come si chiama. _____

ATTIVITÀ 4

Ogni paese ha un simbolo, la bandiera.

Disegna la bandiera del tuo paese



- Quali colori ci sono?-----

- Quali forme ci sono?-----

ATTIVITÀ 5

Fai una ricerca, usa il tuo libro di geografia oppure internet. Cerca le informazioni per rispondere alle domande.

- 1- Dove si trova il continente africano nel mondo?
- 2- Con chi confina il tuo paese? Cioè, che stati o mari ci sono vicino?
- 3- Quanti abitanti ha?
- 4- Qual'è la forma di governo?
- 5- Quali lingue si parlano?
- 6- Quali religioni si praticano?

COSA SA FARE CON LA LINGUA?

Scrivere una lista di parole per descrivere un'immagine; trasformare parole in frasi semplici di descrizione; cercare elementi su una carta geografica.