




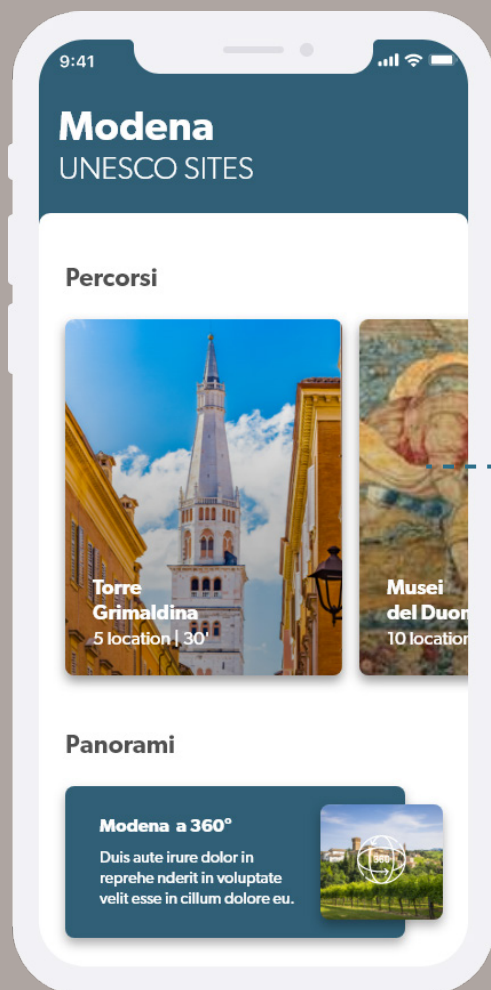
MODENA Unesco Site

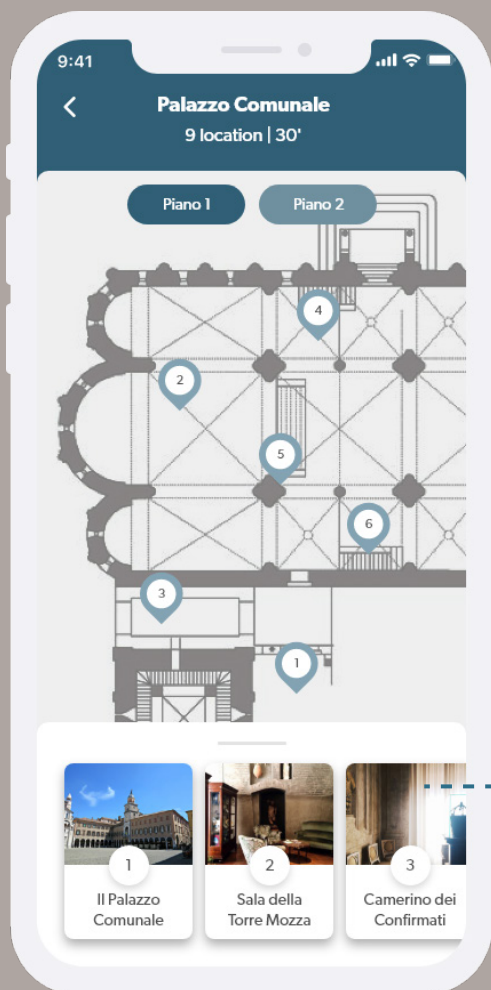
App di visita del sito  
UNESCO di Modena

## Main page

La pagina di ingresso dell'app offre immediatamente la scelta intuitiva del luogo (percorso) da visitare, identificato con facilità grazie ad un'immagine in anteprima. Si potrà scorrere con un solo gesto da un luogo all'altro, per consentire un rapido excursus sulle possibilità offerte. Per ogni percorso vengono indicati: il nome del luogo, il numero di POI che il luogo raccoglie, il tempo stimato per completare la visita.

Nella sezione inferiore è presente il collegamento ai *Panorami*, la galleria di immagini a 360° da visionare sfruttando la tecnologia giroscopica dello smartphone.

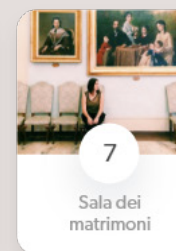

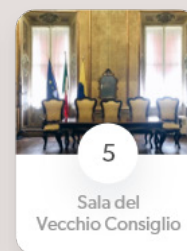
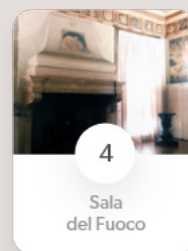

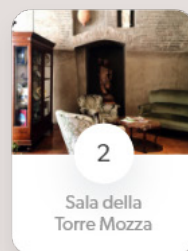
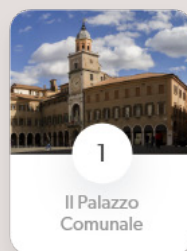




## Percorsi

Con la scelta del luogo da visitare effettuata toccando sulla foto di anteprima, si entra nel relativo percorso, ad un secondo livello di navigazione. La schermata principale offre quindi la mappa del luogo con la localizzazione dei POI. Nella sezione inferiore si possono scorrere le miniature delle schede degli stessi POI. Anche in questo caso è possibile agire sullo sfoglio rapido delle anteprime per selezionare il punto da esplorare.

I POI sono in tal modo accessibili attraverso due canali: lo spot numerato sulla mappa oppure la miniatura collocata nella sezione inferiore.



## Scheda del punto di interesse

Una volta selezionato il POI, l'app apre la specifica scheda di approfondimento, strutturata secondo uno schema predefinito che consente di trovare le informazioni in maniera intuitiva. La scheda si caratterizza per un'immagine quasi a tutto schermo, in modo da associarla con facilità durante il percorso di visita. Vengono poi riportati i nomi del percorso (luogo) e del POI, quindi il player per la fruizione dell'audio e una tendina a scoperta che si apre sul testo descrittivo.

Le icone collocate sull'immagine rappresentano i contenuti a valore aggiunto (AR, 360°, attività) disponibili per quel POI e attivabili con un semplice tocco.

Il pulsante con la doppia freccia consente il passaggio alla scheda successiva nel percorso, senza necessariamente dover passare dal menù principale.



# MODENA Unesco Sites

*grazie*

