

LINEA 1

Villanova - Ponte Alto - Scuola Secondaria 1° Cavour

ANDATA

Orario		Percorso	SX-DX	Fermate
7:30		VIA BARBOLINI - VILLANOVA	SX	Piazzale Polisportiva 4 Ville
		Via Cremaschi	DX	
		Via Barbolini	SX	
		Via di Villanova	SX	
7:35		Via San Pancrazio	SX	Chiesa
		Str. Nazionale per Carpi Centro	DT	
7:40		Str. Nazionale per Carpi Centro - PONTE ALTO	SX	Caffetteria "Ponte Alto"
		Stradello Capitani	DX	
		Cavalcavia Tangenziale	DX	
		Str. Cimitero San Cataldo	SX	
		Str. Nazionale per Carpi Sud	DX	
		Via Emilia Ovest	SX	
7:50	VIA AMUNDSEN	DX	SCUOLA SECONDARIA 1° CAVOUR	

DT: DRITTO – DX: DESTRA – SX: SINISTRA

RITORNO

Orario		Percorso	SX-DX	Fermate
14:00		VIA AMUNDSEN	DX	SCUOLA SECONDARIA 1° CAVOUR
		Via Emilia Ovest	SX	
		Str. Nazionale per Carpi Sud	DX	
		Str. Cimitero San Cataldo	SX	
		Tangenziale Nord	DX	
		Stradello Anesino	DX	
		Str. Nazionale per Carpi Centro	DX	
14:10		Str. Nazionale per Carpi Centro - PONTE ALTO	DT	Caffetteria "Ponte Alto"
		Str. Nazionale per Carpi Centro	DX	
14:15		Via San Pancrazio	DX	Chiesa
		Via di Villanova	SX	
		Via di Villanova	DT	
	Via Barbolini	DX		
	Via Cremaschi	SX		
14:20	VIA BARBOLINI - VILLANOVA		Piazzale Polisportiva 4 ville	

DT: DRITTO – DX: DESTRA – SX: SINISTRA

LINEA 2

Sacca - Zona Via delle Nazioni - Scuola Primaria Bersani - Scuola Primaria Gramsci - Scuola Primaria Collodi

ANDATA

Orario		Percorso	SX-DX	Fermate
7:20		VIA DELLE SUORE	SX	Centro Commerciale Sacca - Parcheggio
7:23		Via Finzi	DX	Fermata Bus Ang. Via Gerosa
		Via Romania	DX	
		Via Francia	DX	
7:30		Via Danimarca - Inversione	SX	Ang. Via Turchia
		Via Francia	DX	
		Via Jugoslavia	SX	
		Via Germania	DX	
		Via Canaletto Centro	DX	
7:35		Via Canaletto Nord/S.S. 12	DX	Civ. 880/1 - Cantina Vezzelli
		Str. Ponte Nuovo	DT	
		Str. Munarola	DX	
7:40		Str. Albareto	DT	SCUOLA PRIMARIA BERSANI
7:50		Str. Albareto	DT	Civ. 509 Ang. Stradello Bertola (fronte fermata bus)
7:51		Str. Albareto	DT	Fermata Bus Ang. Stradello Tagliati
7:53	Str. Albareto	DT	Fermata Bus Ang. Str. del Naviglio - Osteria Antico Borgo	
8:00	Str. Albareto	DX	SCUOLA PRIMARIA GRAMSCI	
8:05	VIA CERRETTI		SCUOLA PRIMARIA COLLODI	

DT: DRITTO – DX: DESTRA – SX: SINISTRA

LINEA 2

RITORNO

Orario		Percorso	SX-DX	Fermate
16:10		VIA CERRETTI	SX	SCUOLA PRIMARIA COLLODI
		Str. Albareto	DT	
16:15		Str. Albareto	SX	SCUOLA PRIMARIA GRAMSCI
16:18		Str. Albareto	DT	Fermata Bus Ang. Str. del Naviglio - Osteria Antico Borgo
16:20		Str. Albareto	DT	Fermata Bus Ang. Stradello Tagliati
16:21		Str. Albareto	DT	Fermata Bus Ang. Stradello Bertola
16:30		Str. Albareto	DT	SCUOLA PRIMARIA BERSANI
		Str. Albareto	SX	
		Str. Munarola	DT	
		Str. Ponte Nuovo	SX	
16:35		Str. Canaletto Nord/S.S. 12	DT	Civ. 880/1 (Cantina Vezzelli)
		Viale Alessandro La Marmora	DX	
		Tangenziale direzione Bologna	DX	
		Uscita 8 Centro - Zona Industriale Modena Nord	SX	
		Via Finzi	DX	
		Via Romania	DX	
		Via Francia	DX	
16:40		Via Danimarca - Inversione	SX	Ang. Via Turchia
		Via Francia	SX	
		Via Romania	SX	
16:46	Via Finzi	DX	Fermata Bus Ang. Via Gerosa	
16:50	VIA DELLE SUORE		Centro Commerciale Sacca - Parcheggio	

DT: DRITTO – DX: DESTRA – SX: SINISTRA

LINEA 3Vaciglio - Centro Commerciale La Rotonda - Via Araldi - Scuola Secondaria 1°
Carducci**ANDATA**

Orario		Percorso	SX-DX	Fermate
07:20		VIA ERICE - VACIGLIO	DX	CAPOLINEA LINEA 3A
		Str. Morane	SX	
		Via Toscana	DT	
07:25		Viale Carlo A. Dalla Chiesa	DX	Fermata Bus Urbani
		Via Casalegno	DX	
07:28		Str. Morane	SX	Civ. 580
		Via Bartolotta	DX	
		Via Merini	SX	
		Via Iotti	SX	
07:30		Str. Vaciglio Centro	DX	Ang. Via Cagliari
07:31		Str. Vaciglio	DX	Civ. 410 Edicola degli Angeli
		Via Montanari	DT	
07:34		Via Campi	DX	Ingresso Università
		Via Emilia Est	DX	
07:37		Via Araldi	SX	Fermate Bus Urbani
07:39		Via Gottardi	DX	Terminale Bus
07:40		Via Saffi	SX	Fermate Bus Urbani
07:41		Via Speri	SX	Fermate Bus Urbani
		Via Araldi	DX	
07:45		Via Vignolese	SX	Fermate Bus Urbani
	Via La Spezia	DX		
	Via Oneglia	SX		
07:50	VIA BISI 140		SCUOLA SECONDARIA 1° CARDUCCI	

DT: DRITTO – DX: DESTRA – SX: SINISTRA

LINEA 3**RITORNO**

Orario		Percorso	SX-DX	Fermate
13:05	↓	VIA BISI 140	DX	SCUOLA SECONDARIA 1° CARDUCCI
		Via Oneglia	SX	
		Via La Spezia	DX	
13:10		Via Vignolese	SX	Fermate Bus Urbani
13:13		Via Campi	DX	Ingresso università
		Via Emilia Est	DX	
13:16		Via Araldi	SX	Fermate Bus Urbani
13:18		Via Gottardi	DX	Terminale Bus
13:19		Via Saffi	SX	Fermate Bus Urbani
13:20		Via Tito Speri	SX	Fermate Bus Urbani
		Via Araldi	DX	
		Via Vignolese	SX	
		Via Montanari	DT	
13:23		Str. Vaciglio	DX	Civ. 410 Edicola degli Angeli
13:24		Str. Vaciglio Centro	DX	Ang. Via Cagliari
		Via Iotti	DX	
		Via Merini	SX	
		Via Bartolotta	DX	
		Str. Morane	SX	
		Via Toscana	DT	
13:29		Viale Carlo A. Dalla Chiesa	DX	Fermata Bus Urbani
		Via Casalegno	DX	
13:31		Str. Morane	DT	Civ. 570 - Parcheggio Eros
	Str. Vaciglio	SX		
13:35	VIA ERICE - VACIGLIO		CAPOLINEA LINEA 3	

DT: DRITTO – DX: DESTRA – SX: SINISTRA

LINEA 4

Portile - Scuola Secondaria 1° Mattarella - Scuola Secondaria 1° Lanfranco

ANDATA

Orario		Percorso	SX-DX	Fermate
07:15	↓	STR. CASTELNUOVO RANGONE - PORTILE	DX	Farmacia
		Str. Cavedole	SX	
07:17		Str. Paganine - BORGO PAGANINE	INV - SX	Angolo Via Siracusa
		Str. Paganine	SX	
07:21		Str. Gherbella	DT	Fermata Bus Urbani
		Str. Contrada	SX	
		Via Ragazzi del '99	DX	
07:28		Via Ragazzi del '99	INV - SX	Fermata Bus Urbani
		Via Ragazzi del '99	DX	
		Str. Contrada	SX	
		Via Firenze	DX	
		Via Pienza	SX	
07:33		Via Pescia	DX	Civ. 303
		Via Firenze	DX	
07:35		Via Toscana	DT	Angolo Via Firenze
		Via Liguria	DT	
07:37		Via Magenta	SX	Fermata Bus Urbani
		Via Pavia	DX	
07:40		Via Milano	SX	Civ. 65
		Via Morane	DX	
07:42		Via Pallanza	DT	Civ. 28
		Via Salvo D'Acquisto	SX	
		Via Falcone	SX	
07:45		Via Mattarella - Inversione	INV - DT	Scuola Secondaria 1° Mattarella
07:47		Via Borsellino	SX	Civ. 203
07:48		Via Chinnici	DX	Capolinea Linea 6
07:50		Via Forlì	SX	Fermata Bus Urbani - Civ 22
		Via Ferrara	DX	
	Stradello S. Giuliano	DX		
07:52	Via Fratelli Rosselli	SX	Fermata Bus Urbani	
	Via Mantegna	DX		
	Via Capaccio	DX		
07:55	VIA VALLI 40		SCUOLA SECONDARIA 1° LANFRANCO	

DT: DRITTO – DX: DESTRA – SX: SINISTRA - INV: INVERSIONE

LINEA 4

RITORNO CONGIUNTO - VENERDI'

Orario		Percorso		Fermate
14:00		VIA VALLI	DX	SCUOLA SECONDARIA 1° LANFRANCO
		Via Capaccio	SX	
		Via Mantegna	DX	
14:02		Via Fratelli Rosselli	SX	Fermata Bus Urbani
		Stradello S. Giuliano	SX	
		Via Ferrara	DX	
14:05		Via Forlì	SX	Fermata Bus Urbani - Civ 22
14:06		Via Chinnici	DX	Capolinea Linea 6
14:08		Via Borsellino	DT	Civ. 203
14:10		Via Mattarella	SX	Scuola Secondaria 1° Mattarella
		Via Casalegno	DX	
		Via Terranova	DT	
		Str. Morane	DX	
14:14		Via Pavia	SX	Civ. 56
		Via Bergamo	DX	
14:15		Via Milano	SX	Civ. 65
		Via Pavia	DX	
14:17		Via Magenta	DT	Fermata Bus Urbani
		Via Liguria	DT	
14:20		Via Toscana	SX	Angolo Via Firenze
		Via Firenze	SX	
14:22		Via Pescia	DX	Civ. 303
		Via Pienza	SX	
		Via Firenze	DX	
		Str. Contrada	SX	
		Via Ragazzi del '99	DX	
14:26		Via Ragazzi del '99	INV SX	Fermata Bus Urbani
		Via Ragazzi del '99	DX	
	Str. Contrada	DT		
14:35	Str. Gherbella	DX	Fermata Bus Urbani	
14:40	Str. Paganine - BORGO PAGANINE	INV - SX	Angolo Via Siracusa	
	Str. Paganine	DX		
	Str. Cavedole	SX		
14:45	STR. CASTELNUOVO RANGONE - PORTILE		FARMACIA	

DT: DRITTO – DX: DESTRA – SX: SINISTRA - INV: INVERSIONE

LINEA 4

RITORNO MATTARELLA

13:00

LUNEDI/GIOVEDI

16.00

MARTEDI/MERCOLEDI

Orario	Percorso		Fermate
13:00- 16:00	VIA MATTARELLA	SX	Scuola Secondaria 1° Mattarella
	Via Casalegno	DX	
	Via Terranova	DT	
	Str. Morane	DX	
13:04- 16:04	Via Pavia	SX	Civ. 56
	Via Bergamo	DX	
13:05- 16:05	Via Milano	SX	Civ. 65
	Via Pavia	DX	
13:07- 16:07	Via Magenta	DT	Fermata Bus Urbani
	Via Liguria	DT	
13:10- 16:10	Via Toscana	SX	Angolo Via Firenze
	Via Firenze	SX	
13:12- 16:12	Via Pescia	DX	Civ. 303
	Via Pienza	SX	
	Via Firenze	DX	
	Str. Contrada	SX	
	Via Ragazzi del '99	DX	
13:16- 16:16	Via Ragazzi del '99	INV SX	Fermata Bus Urbani
	Via Ragazzi del '99	DX	
	Str. Contrada	DT	
13:25- 16:25	Str. Gherbella	DX	Fermata Bus Urbani
13:30- 16:30	Str. Paganine - BORGO PAGANINE	INV SX	Angolo Via Siracusa
	Str. Paganine	DX	
	Str. Cavedole	SX	
13:35- 16:35	STR. CASTELNUOVO RANGONE - PORTILE		FARMACIA



DT: DRITTO – DX: DESTRA – SX: SINISTRA - INV: INVERSIONE

LINEA 4

RITORNO LANFRANCO


14.00	LUNEDI' - MARTEDI' - MERCOLEDI' - GIOVEDI'		
Orario	Percorso		Fermate
14:05	VIA VALLI	DX	SCUOLA SECONDARIA 1° LANFRANCO
	Via Capaccio	SX	
	Via Mantegna	DX	
14:07	Via Fratelli Rosselli	SX	Fermata Bus Urbani
	Stradello S. Giuliano	SX	
	Via Ferrara	DX	
14:10	Via Forlì	SX	Fermata Bus Urbani - Civ 22
14:11	Via Chinnici	DX	Capolinea Linea 6
14:13	Via Borsellino	DT	Civ. 203
14:15	Via Mattarella	SX	Scuola Secondaria 1° Mattarella
	Via Casalegno	DX	
	Via Terranova	DT	
	Str. Morane	DX	
14:18	Via Pavia	SX	Civ. 56
	Via Bergamo	DX	
14:20	Via Milano	SX	Civ. 65
	Via Pavia	DX	
14:22	Via Magenta	DT	Fermata Bus Urbani
	Via Liguria	DT	
14:25	Via Toscana	SX	Angolo Via Firenze
	Via Firenze	SX	
14:27	Via Pescia	DX	Civ. 303
	Via Pienza	SX	
	Via Firenze	DX	
	Str. Contrada	SX	
	Via Ragazzi del '99	DX	
14:35	VIA RAGAZZI DEL '99		Fermata Bus Urbani

DT: DRITTO – DX: DESTRA – SX: SINISTRA - INV: INVERSIONE

LINEA 5

Via Nonantolana - Via Emilia Est - Scuola Secondaria 1° Ferraris


ANDATA

Orario		Percorso	SX-DX	Fermate
07:05		VIA REPUBBLICA DI MONTE FIORINO	DX	Capolinea Bus Urbani
		Via Nonantolana	DT	
07:08		Via Nonantolana	DT	Fronte Farmacia Nonantolana
07:13		Via Nonantolana	SX	Civ. 1289
		Via Cuba	SX	
07:18		Via Portorico	SX	Fermata Bus Urbani
07:20		Str. Cavo Argine	DX	Fermata Bus Urbani
		Via Nonantolana	DX	
07:22		Via Monviso	SX	Parcheggio C.C. Torranova
07:23		Via Stelvio	SX	Piazza Alta
07:24		Via Cervino	DX	Parcheggio Civ. 26
		Via Cimone	SX	
07:25		Str. Albareto	SX	Fermata Bus Urbani Ang. Via Contri
07:27		Via Nonantolana	DX	Fermata Bus Urbani
		Tangenziale SS12 direzione Bologna	DX	
		Svincolo Via Emilia Est direzione Bologna	SX	
07:37		Via Emilia Est	INV	Piazzale all'altezza incrocio via F.lli Bandiera
		Via Emilia Est direzione Modena	SX	
07:42		Via Araldi	SX	Fermata Bus Urbani
07:43		Via Gottardi	SX	Terminal bus
07:44		Via Saffi	SX	Fermata Bus Urbani
07:45		Via Tito Speri	SX	Fermata Bus Urbani
		Via Araldi	DX	
		Via Allegretti	DX	
		Via Campi	SX	
		Via Emilia Est	DX	
		Str. Saliceto Panaro	SX	
		Str. Minutara	DX	
07:50	VIA DIVISIONE AQUI		SCUOLA SECONDARIA 1° FERRARIS	

DT: DRITTO – DX: DESTRA – SX: SINISTRA

LINEA 5

RITORNO


Orario		Percorso	SX-DX	Fermate
14:00		VIA DIVISIONE AQUÍ	SX	SCUOLA SECONDARIA 1° FERRARIS
		Str. Minutara	DT	
		Str. Saliceto Panaro	SX	
		Via Emilia Est	DX	
14:06		Via Araldi	SX	Fermata Bus Urbani
14:08		Via Gottardi	SX	Terminal Bus
14:10		Via Saffi	SX	Fermata Bus Urbani
14:11		Via Tito Speri	DX	Fermata Bus Urbani
		Via Araldi	DX	
		Via Emilia Est direzione Bologna	DT	
14:23		Via Emilia Est - Inversione		Piazzale all'altezza incrocio via F.lli Bandiera
		Via Emilia Est direzione Modena	DX	
		Tangenziale SS12 direzione Milano	DX	
		Via dei Torrazzi da Tang. SS12 svincolo per Torrazzi - Uscita n.4	DX	
14:36		Via Nonantolana	INV - DX	Civ. 1289
		Via Cuba	SX	
14:41		Via Portorico	SX	Fermata Bus Urbani
14:42		Str. Cavo Argine	DX	Fermata Bus Urbani
		Via Nonantolana	DT	
14:43		Via Nonantolana	DX	Fronte Farmacia Nonantolana
14:45	Via Monviso	SX	Parcheeggio C.C. Torranova	
14:46	Via Stelvio	SX	Piazza Alta	
14:47	Via Cervino	DX	Parcheeggio altezza Civ. 26	
	Via Cimone	SX		
14:49	Str. Albareto	SX	Fermata Bus Urbani Ang. Via Contri	
14:50	Via Nonantolana	DX	Fermata Bus Urbani	
14:55	VIA REPUBBLICA DI MONTE FIORINO		Capolinea SETA Linea 3	

DT: DRITTO – DX: DESTRA – SX: SINISTRA - INV: INVERSIONE

LINEA 6

Baggiovara - Via Martiniana - Via Stradella - Scuola Secondaria 1° Guidotti Mistrali -
Scuola Secondaria 1° Calvino

ANDATA

Orario		Percorso	SX-DX	Fermate
7:05		VIA JACOPO DA PORTO SUD - BAGGIOVARA	DT	Fermata Bus fronte chiesa
7:07		Via Jacopo da Porto Sud	DT	Ang. Stradello Fossa Buracchione - Fronte Banca
7:13		Stradello Bastogi	SX	Ang. Via Jori Lisiat
		Via Jori Lisiat	DT	
7:19		Via Jori Lisiat	DT	Civ. 80
7:21		Via Jori Lisiat	SX	Ang. Str. Cavezzo
		Str. Cavezzo	DX	
		Via Jacopo da Porto Sud	DX	
7:23		Str. Fossa Buracchione	DT	Parcheeggio Scuola Primaria Montecuccoli
7:29		Via Martiniana	DT	Civ. 87
7:31		Via Martiniana	DT	Civ. 133
7:32		Via Martiniana	SX	Civ. 202
7:33		Via Stradella	SX	Fermata Bus Fronte civ. 163 - Casa Gazzotti
7:37		Via Stradella	SX	Fermata bus Civ. 18
		Str. Contrada	DX	
7:40		Via Giardini	DT	Fermata Bus Ang. Str. Chiesa Saliceta S. Giuliano
7:45		Via Giardini	SX	SCUOLA SECONDARIA 1° GUIDOTTI MISTRALI
		Viale Corassori	SX	
		Viale Italia	DX	
		Via Saragat	SX	
	Via Gualmini	DX		
7:50	VIA CORNI		SCUOLA SECONDARIA 1° CALVINO	

DT: DRITTO – DX: DESTRA – SX: SINISTRA

LINEA 6**RITORNO**

Orario		Percorso	SX-DX	Fermate
14:00	↓	VIA GIARDINI	SX	SCUOLA SECONDARIA 1° GUIDOTTI MISTRALI
		Viale Corassori	SX	
		Viale Italia	DX	
		Via Saragat	SX	
		Via Gualmini	DX	
14:10		VIA F. CORNI	SX	SCUOLA SECONDARIA 1° CALVINO
		Str. Formigina	SX	
		Tangenziale Sud Pablo Neruda	DX	
14:20		Via Giardini	SX	Civ. 888 ang. Via Botti
		Via Contrada	DX	
14:23		Via Stradella	DX	Fermata Bus Civico 18
14:25		Via Stradella	DX	Fermata Bus Fronte civ. 163 - Casa Gazzotti
14:27		Via Martiniana	DT	Civ. 202
14:27		Via Martiniana	DT	Civ. 133
14:27		Via Martiniana	DT	Civ. 87
14:29		Stradello Fossa Buracchione	SX	Civ. 46
		Via Jacopo da Porto Sud	DT	
		Stradello Bastogi	DT	
14:32		Stradello Bastogi	SX	Ang. Via Jori Lisiat
		Via Jori Lisiat	DT	
14:33	Via Jori Lisiat	SX	Civ. 80	
14:35	Via Jori Lisiat	SX	Ang. Str. Cavezzo	
	Str. Cavezzo	DX		
14:42	Via Jacopo da Porto Sud	DT	Ang. Stradello Fossa Buracchione - Fronte Banca	
14:45	VIA JACOPO DA PORTO SUD - BAGGIOVARA		FERMATA BUS CHIESA	

DT: DRITTO – DX: DESTRA – SX: SINISTRA

LINEA 7A

Scuola Primaria Giovanni XXIII - Marzaglia - Cittanova - Scuola Primaria Lanfranco - Scuola Secondaria 1° Cavour

ANDATA

Orario		Percorso	SX-DX	Fermate
07:05		VIA AMUNDSEN	SX	SCUOLA PRIMARIA GIOVANNI XXIII
07:15		Via Emilia Ovest	DT	Fermate Bus Urbani
		Fraz. Marzaglia Vecchia da rotonda Via Emilia Ovest	DT	
07:20		Str. Chiesa Marzaglia - MARZAGLIA	INV.	Circolo ARCI Civ. 85
07:22		Str. Chiesa Marzaglia - Inversione		Piazzale ang. Str. del Raccordo
		Str. Chiesa Marzaglia	DX	
		Fraz. Marzaglia Nuova dalla rotonda Via Emilia Ovest	DX	
07:25		Str. Marzaglia - MARZAGLIA NUOVA	SX	Fermata Bus davanti al forno di Marzaglia Nuova Civ. 126
07:30		Str. Pomposiana	SX	Fermate Bus Urbani
07:32		Str. Pomposiana - CITTANOVA	DX	SCUOLA PRIMARIA LANFRANCO
07:35		Via Magnaghi	SX	Parcheggio fronte Civ. 60
		Str. Corletto Nord	DX	
07:39		Via Emilia Ovest	DX	Fermate Bus Urbani
07:40		VIA AMUNDSEN		SCUOLA SECONDARIA 1° CAVOUR

DT: DRITTO – DX: DESTRA – SX: SINISTRA

RITORNO

Orario		Percorso	SX-DX	Fermate
14:05		VIA AMUNDSEN	SX	SCUOLA SECONDARIA 1° CAVOUR
14:10		Via Emilia Ovest	DX	Fermate Bus Urbani
		Via Zanfi *	DX	
14:15		Str. Barchetta - TRE OLMI - SOLO RITORNO *	INV - DX	Fermate Bus Urbani
		Tangenziale *	DX	
14:22		Via Emilia Ovest	DX	Fermate Bus Urbani
14:27		Str. Chiesa Marzaglia - MARZAGLIA	DT	Circolo ARCI Civ. 85
14:28		Str. Chiesa Marzaglia	INV - DX	Piazzale ang. Str. del Raccordo
14:31		Str. Marzaglia - MARZAGLIA NUOVA	SX	Fermata Bus davanti al forno di Marzaglia Nuova Civ. 126
14:34		Str. Pomposiana	DT	Fermate Bus Urbani
14:40		Str. Pomposiana - CITTANOVA	DX	SCUOLA PRIMARIA LANFRANCO
14:42		VIA MAGNAGHI		Punto raccolta area parcheggio fronte Civ. 60

DT: DRITTO – DX: DESTRA – SX: SINISTRA - INV: INVERSIONE

* DEVIAZIONE PREVISTA SOLO IN CASO DI NECESSITA' ORGANIZZATIVE

LINEA 7B

Scuola Secondaria 1° Cavour - Marzaglia - Cittanova - Scuola Primaria Lanfranco - Scuola Primaria Giovanni XXIII

ANDATA

Orario		Percorso	SX-DX	Fermate
07:45		VIA AMUNDSEN	SX	SCUOLA SECONDARIA 1° CAVOUR
07:55		Via Emilia Ovest	DT	Fermate Bus Urbani
		Fraz. Marzaglia Vecchia da rotonda Via Emilia Ovest	DT	
08:00		Str. Chiesa Marzaglia - MARZAGLIA	DT	Circolo ARCI Civ. 85
		Str. Chiesa Marzaglia	INV - DX	Piazzale ang. Str. del Raccordo
		Str. Chiesa Marzaglia	DX	
		Fraz. Marzaglia Nuova dalla rotonda Via Emilia Ovest	DX	
08:05		Str. Marzaglia - MARZAGLIA NUOVA	SX	Fermata Bus davanti al forno di Marzaglia Nuova Civ. 126
08:10		Str. Pomposiana	SX	Fermate Bus Urbani
		Str. Pomposiana	DX	
08:12		Str. Pomposiana - CITTANOVA	DX	SCUOLA PRIMARIA LANFRANCO
08:15		Via Magnaghi	SX	Punto raccolta area parcheggio fronte Civ. 60 - Inversione
08:23		Via Emilia Ovest	DX	Fermate Bus Urbani
08:25		VIA AMUNDSEN		SCUOLA PRIMARIA GIOVANNI XXIII

DT: DRITTO – DX: DESTRA – SX: SINISTRA - INV: INVERSIONE

RITORNO

Orario		Percorso	SX-DX	Fermate
16:30		VIA AMUNDSEN	SX	SCUOLA PRIMARIA GIOVANNI XXIII
16:33		Via Emilia Ovest	SX	Fermate Bus Urbani
16:38		Via Magnaghi	SX	Punto raccolta area parcheggio fronte Civ. 60
16:41		Str. Pomposiana - CITTANOVA	DT	SCUOLA PRIMARIA LANFRANCO
		Str. Pomposiana	DX	
16:46		Str. Pomposiana	DX	Fermate Bus Urbani
16:50		Str. Marzaglia - MARZAGLIA NUOVA	SX	Fermata bus davanti al forno di Marzaglia Nuova Civ. 126
		Fraz. Marzaglia Vecchia da rotonda Via Emilia Ovest	DT	
16:52		Str. Chiesa Marzaglia - MARZAGLIA	DT	Circolo ARCI Civ. 85
16:54		Str. Chiesa Marzaglia	INV	Piazzale ang. Str. del Raccordo
		Str. Chiesa Marzaglia	DT	
		Fraz. Marzaglia Nuova dalla rotonda Via Emilia Ovest	DT	
16:57		Via Emilia Ovest	DX	Fermate Bus Urbani
		Str. Pomposiana	SX	
17:00		VIA MAGNAGHI		Punto raccolta area parcheggio fronte Civ. 60

LINEA 8

Stazione Piccola - "La Rotonda" - Scuola Primaria Rodari

ANDATA

Orario		Percorso	SX-DX	Fermate
07:20		PIAZZALE MANZONI	DT	Fermata Bus Ang. Via Baraldi
		Viale Gobetti	SX	
07:25		Str. Morane	DX	Fermate Bus Urbani
		Via Pallanza	DT	
		Via Salvo D'Acquisto	SX	
		Via G. Falcone	DT	
07:31		Via Carlo Alberto Dalla Chiesa	DX	Fermate Bus Urbani
		Via Toscana	SX	
07:32		Via Firenze	DT	Via Firenze Civ. 80 Ang. Via Toscana
		Via Firenze	SX	
		Via Pienza	SX	
07:33		Via Pescia	DX	Civ. 303
		Via Firenze	DX	
		Via Toscana	DT	
07:38	Via Liguria	DT	Fermata Bus Civ. 28	
07:40	VIA MAGENTA		SCUOLA PRIMARIA RODARI	

DT: DRITTO – DX: DESTRA – SX: SINISTRA

RITORNO

Orario		Percorso	SX-DX	Fermate
16:00		VIA MAGENTA	SX	SCUOLA PRIMARIA RODARI
16:01		Via Liguria	DT	Fermata Bus Civ.9
		Via Toscana	SX	
16:02		Via Firenze	DT	Civ. 80 Ang. Via Toscana
		Via Firenze	SX	
		Via Pienza	SX	
16:05		Via Pescia	DX	Punto di raccolta Civ. 303
		Via Firenze	DX	
		Via Toscana	SX	
16:08		Via Carlo Alberto Dalla Chiesa	DX	Fermate Bus Urbani
		Viale G. Falcone	DX	
		Via Salvo D'Acquisto	SX	
16:14		Str. Morane	DX	Fermate Bus Urbani
		Viale Gobetti	DT	
16:20	PIAZZALE MANZONI		Fermata Bus Stazione Piccola	

DT: DRITTO – DX: DESTRA – SX: SINISTRA

LINEA 9

Scuola Primaria Rodari - Portile - Scuola Primaria Martin Luther King - San Damaso -
Scuola Primaria Begarelli - Ponte Guerro (Solo Ritorno)

ANDATA

Orario		Percorso	SX-DX	Fermate
7:50		VIA MAGENTA	SX	SCUOLA PRIMARIA RODARI
		Via Liguria	SX	
		Via Morane	DX	
		Via Nuova Estense SS12 - Str. Bellaria	SX	
		Str. Castelnuovo Rangone	DX	
8:00		Str. S. Martino di Mugnano - PORTILE	INV	SCUOLA PRIMARIA MARTIN LUTHER KING
		Str. S. Martino di Mugnano	SX	
		Str. Castelnuovo Rangone	DX	
		Str. Cavedole	SX	
		Str. Paganine	DX	
	Str. Gherbella	SX		
	Str. Baccelliera	DX		
	Via Vignolese	SX		
8:20		VIA DEL GIAGGIOLO - SAN DAMASO		SCUOLA PRIMARIA BEGARELLI

RITORNO

Orario		Percorso	SX-DX	Fermate
16:00		STR. S. MARTINO DI MUGNANO - PORTILE	SX	SCUOLA PRIMARIA MARTIN LUTHER KING
		Str. Castelnuovo Rangone	DX	
		Str. Bellaria - SS12	SX	
		Str. Morane	DX	
		Via Liguria	DT	
16:10		Via Magenta	INV	SCUOLA PRIMARIA RODARI
		Via Liguria	SX	
		Str. Morane	SX	
		Str. Bellaria - SS12	DX	
		Via Vignolese	SX	
	Str. Collegara	DX		
	Str. Ilo Scartazzetta	DX		
16:25		Via del Giaggiolo - SAN DAMASO	SX	SCUOLA PRIMARIA BEGARELLI
	Via Vignolese	DT		
16:33		Via Vignolese - PONTE GUERRO - SOLO RITORNO	INV - SX	Antica Trattoria Ponte Guerro
	Via Vignolese	SX		
	Str. Bellaria - SS12	DX		
	Str. Morane	DX		
	Via Liguria	SX		
16:50		VIA MAGENTA		SCUOLA PRIMARIA RODARI

LINEA 10A

Ganaceto - Lesignana - Ponte Alto - Scuola Secondaria 1° Grado Cavour

ANDATA

Orario		Percorso	SX-DX	Fermate
7:10		VIA CAMBI - GANACETO	DX	Civ. 35 area parcheggio
		Str. Zappellaccio	SX	
7:20		Str. Nazionale per Carpi Nord - SOLO ANDATA	SX	Ang. Stradello Scuola Ganaceto
		Str. S. Onofrio	SX	
07:25		Via Vigna Verde - LESIGNANA	INV	Ang. Str. Sant'Onofrio Fermata Bus ad.ze Circolo ARCI
		Via Vigna Verde	DX	
		Str. S. Onofrio	SX	
		Str. Nazionale per Carpi Nord	DX	
7:35		Str. Nazionale per Carpi Centro - PONTE ALTO	SX	Caffetteria "Ponte Alto"
		Str. Capitani	DX	
		Tangenziale Nord Luigi Pirandello	DX	
		Str. Cimitero san Cataldo	SX	
		Str. Nazionale per Carpi Sud	DX	
		Via Emilia Ovest	SX	
7:45		VIA AMUNDSEN		SCUOLA SECONDARIA 1° CAVOUR

DT: DRITTO – DX: DESTRA – SX: SINISTRA - INV: INVERSIONE

RITORNO

Orario		Percorso	SX-DX	Fermate
14:00		VIA AMUNDSEN	DX	SCUOLA SECONDARIA 1° CAVOUR
		Via Emilia Ovest	SX	
		Str. Nazionale per Carpi Sud	DX	
		Str. Cimitero san Cataldo	SX	
		Svincolo Tangenziale	DX	
14:10		Str. Nazionale per Carpi Centro - PONTE ALTO	DT	Caffetteria "Ponte Alto"
		Str. Nazionale per Carpi Nord	DX	
		Via San Pancrazio	SX	
14:15		Via Vigna Verde - LESIGNANA	INV - DX	Ang. Str. Sant'Onofrio Fermata Bus ad.ze Circolo ARCI
		Str. Sant'Onofrio	DX	
		Str. Nazionale per Carpi Nord	DX	
		Str. Zappellaccio	SX	
14:30		VIA CAMBI - GANACETO		Civ. 35 area parcheggio

DT: DRITTO – DX: DESTRA – SX: SINISTRA - INV: INVERSIONE

LINEA 10B

Scuola Secondaria 1° Cavour - Ponte Alto - Lesignana - Ganaceto - Scuola Primaria Menotti

ANDATA

Orario		Percorso	SX-DX	Fermate
7:50	↓	VIA AMUNDSEN	DX	SCUOLA SECONDARIA 1° CAVOUR
		Via Emilia Ovest	SX	
		Str. Nazionale per Carpi	DX	
		Str. Cimitero San Cataldo da Tang. uscita Madonnina	SX	
		Tangenziale Nord	DX	
8:00		Str. Nazionale per Carpi Centro - PONTE ALTO	DT	Caffetteria "Ponte Alto"
		Str. Nazionale per Carpi Centro	DX	
		Via San Pancrazio	SX	
		Via di Villanova	DX	
8:05		Str. Nazionale per Carpi Nord - LESIGNANA	SX	Civ. 1058 Piazzale forno
		Stradello Sant'Onofrio	DX	
8:06		Via Vigna Verde - LESIGNANA	INV	Ang. Str. Sant'Onofrio Fermata Bus ad.ze Circolo ARCI
		Stradello Sant'Onofrio	DX	
8:12		Str. Nazionale Per Carpi Nord	SX	Fermata Bus Civ. 1342 - Picasa
		Via Canalazzo	SX	
08:18	Via Viazza di Ganaceto	DX	C/o Chiesa S. Giorgio Martire	
	Nazionale Per Carpi Nord	SX		
8:21	Str. Zappellaccio	DX	Civ 20-24	
8:25	VIA DI VILLANOVA		SCUOLA PRIMARIA MENOTTI	

DT: DRITTO – DX: DESTRA – SX: SINISTRA - INV: INVERSIONE

LINEA 10B**RITORNO**


Fermata		Percorso	SX-DX	Fermate
16:30	↓	VIA DI VILLANOVA	SX	SCUOLA PRIMARIA MENOTTI
16:38		Str. Zappellaccio	DX	Punto di raccolta Civ 20-24
		Str. Nazionale per Carpi Nord	SX	Fermata Pronto Bus
		Via Canalazzo	SX	
16:43		Str. Viazza Ganaceto	DX	C/o Chiesa S. Giorgio Martire
16:45		Str. Nazionale per Carpi Nord	SX	Altezza Str. Bagnesi
		Str. Sant'Onofrio	SX	
16:50		Via Vigna Verde - LESIGNANA	INV - DT	Ang. Str. Sant'Onofrio Fermata Bus ad.ze Circolo ARCI
		Via della Pergola	DX	
		Via dell'Uva	SX	
		Via Zaccaria	DX	
16:51		Via Bartoli	SX	Presso Ufficio Postale
		Str. Nazionale per Carpi Nord	DX	
17:00		Str. Nazionale per Carpi Centro - PONTE ALTO	SX	Caffetteria "Ponte Alto"
		Str. Capitani	DX	
		Str. Cimitero San Cataldo	SX	
	Str. Nazionali per Carpi	DX		
	Via Emilia Ovest	SX		
17:10	VIA AMUNDSEN		SCUOLA SECONDARIA 1° CAVOUR	

DT: DRITTO – DX: DESTRA – SX: SINISTRA - INV: INVERSIONE

LINEA 11

Tre Olmi - Scuola Primaria Giovanni XXIII - Cavour

ANDATA

Orario		Percorso	SX-DX	Fermate
07:25		STR. TRE OLMI	DT	ROTONDA
07:27		Str. Barchetta	SX	Fermate Bus Urbani
07:30		Str. Ponte Alto Nord	DT	Fermate Pronto Bus
07:33		Str. Nazionale Per Carpi Centro	SX	Fronte Civ. 331
		Str. Capitani	DX	
		Cavalcavia Tangenziale	DX	
		Str. Cimitero San Cataldo	SX	
07:36		Str. Nazionale per Carpi Sud	DX	Fermate Bus Urbani
		Via Emilia Ovest	DX	
		Str. Barchetta	DX	
07:40		Via Foscolo	SX	Civ. 67
07:42		Via Giusti	SX	Civ. 36
07:43		Via D'Azeglio	DX	Civ. 49
07:44		Str. Barchetta	DX	Fermate Bus Urbani
		Str. Anesino Sud	SX	
07:45		Via Lorenzini detto Collodi	SX	Civ. 57
		Via Zini	DX	
07:47		Str. Barchetta	DX	Fermate Bus Urbani
		Via Zanfi	SX	
07:50		Via Emilia Ovest	DX	Fermate Bus Urbani
	Via Uccelliera	SX		
	Via Fiorenzi	SX		
07:55	VIA AMUNDSEN		SCUOLA PRIMARIA GIOVANNI XXIII	

DT: DRITTO – DX: DESTRA – SX: SINISTRA - INV: INVERSIONE

LINEA 11

RITORNO

14:00 **SCUOLA SECONDARIA 1° CAVOUR**

16:30 **PRIMARIA GIOVANNI XXIII**

Orario	Percorso	SX-DX	Fermate
14:00 - 16:30	VIA AMUNDSEN	SX	SCUOLA PRIMARIA GIOVANNI XXIII
14:02 - 16:32	Via Emilia Ovest	DX	Fermate Bus Urbani
	Via Zanfi	DX	
14:08 - 16:38	Str. Barchetta	SX	Fermate Bus Urbani
	Via Zini	DX	
14:10 - 16:40	Via Lorenzini detto Collodi	DX	Civ. 57
	Str. Anesino Sud	SX	
14:11 - 16:41	Str. Barchetta	SX	Fermate Bus Urbani
14:12 - 16:42	Via D'Azeglio	DX	Civ. 49
14:13 - 16:43	Via Giusti	DX	Civ. 36
14:14 - 16:44	Via Foscolo	SX	Civ. 67
	Str. Barchetta	SX	
	Via Emilia Ovest	SX	
14:18 - 16:48	Str. Nazionale per Carpi Sud	DX	Fermate Bus Urbani
	Str. Cimitero San Cataldo	SX	
	Cavalcavia Tangenziale	DX	
14:23 - 16:53	Str. Nazionale per Carpi Centro	DT	Civ. 331
14:25 - 16:55	Str. Ponte Alto Nord	DX	Fermate Pronto Bus
14:27 - 16:57	Str. Barchetta	DT	Fermate Bus Urbani
14:30 - 17:00	STR. TRE OLMI		ROTONDA



DT: DRITTO – DX: DESTRA – SX: SINISTRA - INV: INVERSIONE

LINEA 12

Cogmento - Scuola Secondaria 1° Calvino

ANDATA

Orario		Percorso	SX-DX	Fermate
07:25		COGNENTO - VIA JACOPO DA PORTO SUD	SX	SCUOLA PRIMARIA S. GEMINIANO
07:26		Via Giovanni Guareschi	DT	Fermate Bus Urbani
		Via Tonini	DX	
07:30		Via Beltrami	INV - DX	Parcheggio Polisportiva
07:31		Str. Contorno Cogmento	DX	Fermate Bus Urbani
		Str. Cogmento	SX	
		Via Campagna	DT	
07:35		Via D'Avia Sud	DT	Fermate Bus Urbani
07:37		Viale L. Da Vinci	SX	Fermate Bus Urbani
07:40		Viale Newton	DX	Fermate Bus Urbani
07:45		Via Nobili	DX	Parcheggio Centro Commerciale
07:47		Str. Formigina	DX	Fermate Bus Urbani
07:50		VIA CORNI	SX	SCUOLA SECONDARIA 1° CALVINO

DT: DRITTO - DX: DESTRA - SX: SINISTRA - INV: INVERSIONE

RITORNO

Orario		Percorso	SX-DX	Fermate
14:05		VIA CORNI	DX	SCUOLA SECONDARIA 1° CALVINO
14:08		Str. Formigina	SX	Fermate Bus Urbani
14:10		Via Nobili	SX	Parcheggio Centro Commerciale
14:15		Viale Newton	DX	Fermate Bus Urbani
14:18		Viale L. Da Vinci	DX	Fermate Bus Urbani
14:20		Via D'Avia Sud	SX	Fermate Bus Urbani
		Via Campagna	DT	
		Str. Cogmento	SX	
14:22		Str. Contorno Cogmento	SX	Fermate Bus Urbani
14:25		Via Beltrami	INV - SX	Parcheggio Polisportiva
		Via Tonini	DT	
14:28		Via Giovanni Guareschi	DX	Fermate Bus Urbani
14:30		COGNENTO - VIA JACOPO DA PORTO SUD		SCUOLA PRIMARIA S. GEMINIANO

DT: DRITTO - DX: DESTRA - SX: SINISTRA - INV: INVERSIONE

LINEA 13

Scuola Primaria Giovanni XXIII - Lesignana - Scuola Infanzia San Pancrazio

ANDATA

Orario		Percorso	SX-DX	Fermate
7:30		VIA AMUNDSEN	DX	SCUOLA PRIMARIA GIOVANNI XXIII
		Via Emilia Ovest	SX	
		Str. Nazionale per Carpi Sud	DX	
		Str. Cimitero San Cataldo	SX	
		Svincolo Tangenziale	DT	
7:40		Str. Nazionale per Carpi Centro - PONTE ALTO	DT	Caffetteria "Ponte Alto"
		Str. Nazionale per Carpi Centro	DX	
		Via San Pancrazio	SX	
		Str. Provinciale 413	DT	
7:45		Str. Nazionale per Carpi Nord - LESIGNANA	DT	Piazzale Forno civ. 1058
		Str. Nazionale per Carpi Nord	DX	
8:00		Str. Forghieri - GANACETO	DX	Fermata bus civ. 211
8:10		Via di Villanova - VILLANOVA	DT	Fermata Bus fronte Civ. 584 Ang. Str. Forghieri
8:15		Via di Villanova	DT	Fermata Bus civ. 431
8:20		VIA DI VILLANOVA		SCUOLA INFANZIA SAN PANCRAZIO

DT: DRITTO – DX: DESTRA – SX: SINISTRA

RITORNO

Orario		Percorso	SX-DX	Fermate
15:30		VIA DI VILLANOVA	DT	SCUOLA INFANZIA SAN PANCRAZIO
15:35		Via di Villanova - VILLANOVA	DT	Fermata Bus civ. 431
15:40		Via di Villanova	SX	Fermata Bus fronte Civ. 584 Ang. Str. Forghieri
15:45		Str. Forghieri - GANACETO	SX	Fermata Bus civ. 222
		Str. Nazionale per Carpi Nord	SX	
		Stradello Sant'Onofrio	DX	
		Via Zaccaria	DX	
15:50		Via Bartoli - LESIGNANA	SX	Ufficio Postale
		Str. Nazionale per Carpi Nord	DX	
15:55		Str. Nazionale per Carpi Centro - PONTE ALTO	SX	Caffetteria "Ponte Alto"
		Svincolo Tangenziale	DX	
		Str. Cimitero San Cataldo	SX	
		Str. Nazionale Per Carpi	DX	
		Via Emilia Ovest	SX	
16:00		VIA AMUNDSEN		SCUOLA PRIMARIA GIOVANNI XXIII

DT: DRITTO – DX: DESTRA – SX: SINISTRA